

Katalog : 1102001.3325120

KECAMATAN WARUNGASEM

DALAM ANGKA

2018



**BADAN PUSAT STATISTIK
KABUPATEN BATANG**

KECAMATAN WARUNGASEM

DALAM ANGKA

2018



<https://batangkab.bps.go.id>

KECAMATAN WARUNGASEM
Dalam Angka
2018

ISSN: 2621-1726

Nomor Publikasi: 33250.1818

Katalog: 1102001.3325120

Ukuran Buku: 14,8 cm x 21 cm

Jumlah Halaman: xi + 96 halaman

Naskah:

Badan Pusat Statistik Kabupaten Batang

Gambar Kover oleh:

Badan Pusat Statistik Kabupaten Batang

Ilustrasi Kover:

Srabi Kalibeluk - Kecamatan Warungasem

Diterbitkan oleh:

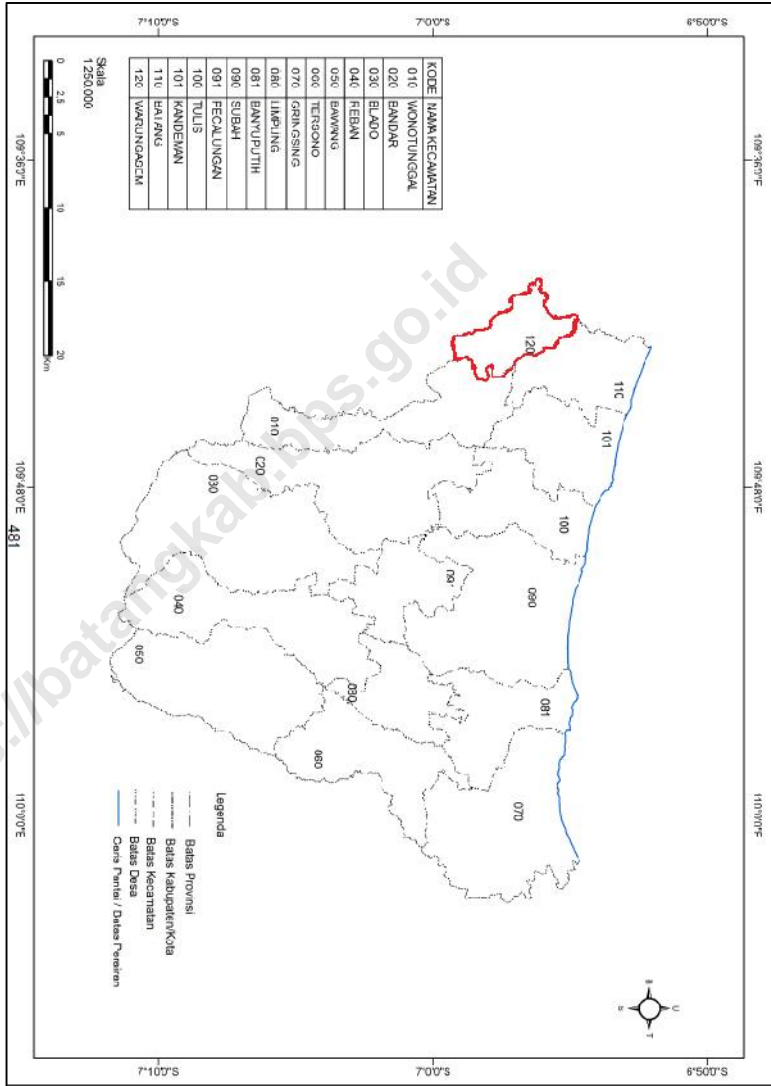
© BPS Kabupaten Batang

Dicetak oleh:

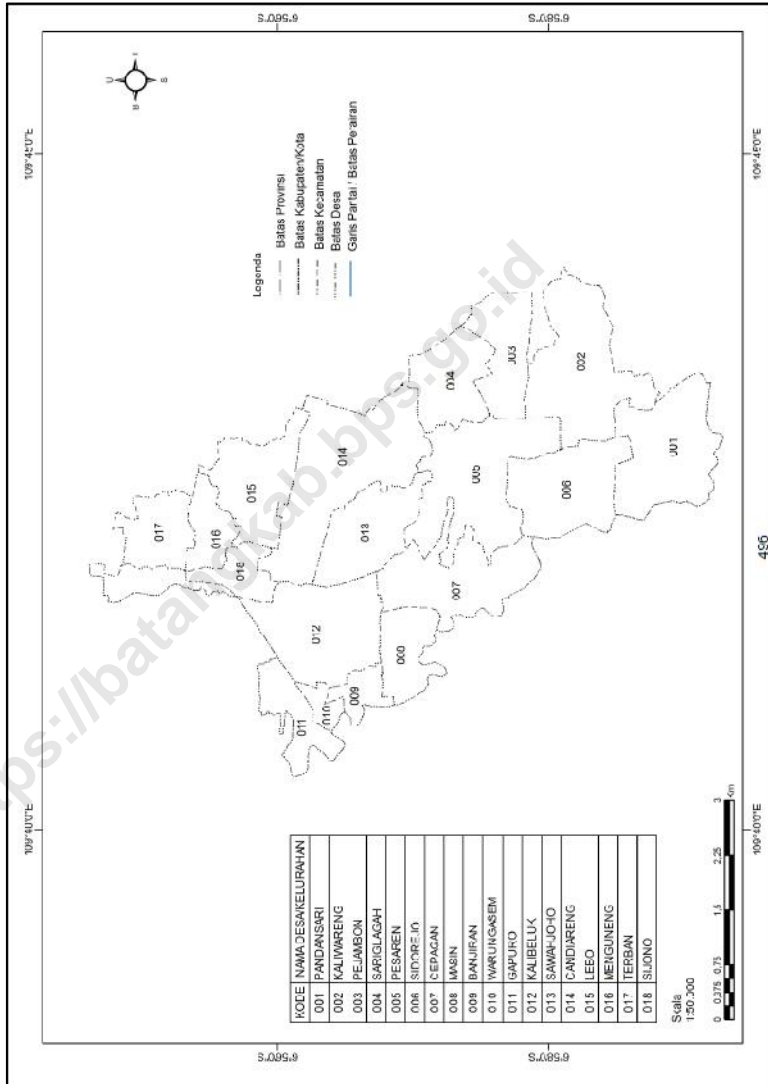
CV. Niaga

Dilarang mengumumkan, mendistribusikan, mengomunikasikan, dan/atau menggandakan sebagian atau seluruh isi buku ini untuk tujuan komersial tanpa izin tertulis dari Badan Pusat Statistik.

PETA WILAYAH KABUPATEN BATANG



PETA WILAYAH KECAMATAN WARUNGASEM





SAMBUTAN
KEPALA BPS KABUPATEN BATANG

Assalamu' alaikum wr. wb

Puji syukur kita panjatkan kepada Tuhan Yang Maha Esa yang telah melimpahkan rahmat-Nya kepada kita semua, sehingga penyusunan publikasi “Kecamatan Warungasem Dalam Angka 2018” dapat diselesaikan secara tepat waktu.

Publikasi ini disusun untuk menghimpun data potensi daerah di wilayah Kecamatan Warungasem dari berbagai sektor yang dapat digunakan untuk membantu menyusun perencanaan dan mengevaluasi pembangunan yang telah dilaksanakan.

Kami ucapkan terima kasih kepada Koordinator Statistik Kecamatan Warungasem dan semua pihak yang telah turut serta membantu dalam proses penyusunan publikasi “Kecamatan Warungasem Dalam Angka 2018”, semoga publikasi ini dapat bermanfaat bagi semua pihak.

Wassalamu' alaikum wr. wb.

Batang, September 2018
Kepala Badan Pusat Statistik
Kabupaten Batang

TINA WAHYUFITRI, S.Si, M.Si

KATA PENGANTAR

Assalamu' alaikum wr. wb

"Kecamatan Warungasem Dalam Angka 2018" merupakan publikasi tahunan sebagai kelanjutan publikasi sebelumnya yang menyajikan data statistik secara series. Publikasi ini memuat gambaran mengenai keadaan geografis, pemerintahan, penduduk, sosial dan ekonomi Kecamatan Warungasem pada tahun 2017.

Penghargaan dan ucapan terima kasih yang sebesar-besarnya kami sampaikan kepada berbagai pihak baik instansi pemerintah maupun swasta atas bantuan dan dukungan dalam penyusunan publikasi ini.

Semoga publikasi ini bermanfaat bagi pengguna data dan kami harapkan kritik serta saran yang bersifat membangun untuk penyempurnaan publikasi berikutnya.

Wassalamu' alaikum wr. wb.

Warungasem, September 2018
Koordinator Statistik Kecamatan
Warungasem



WAHYU TRIATMO, S.Pt

DAFTAR ISI

	Halaman
Peta Wilayah Kabupaten Batang	iii
Peta Wilayah Kecamatan Warungasem	iv
Sambutan Kepala BPS Kabupaten Batang	v
Kata Pengantar	vi
Daftar Isi	vii
Daftar Tabel	viii
Daftar Gambar	x
Penjelasan Umum	xi

DAFTAR TABEL

	Halaman
BAB I. KEADAAN GEOGRAFI	
1.1. Letak Geografis Kecamatan Warungasem	4
1.2. Jarak Dari Ibukota Kecamatan Warungasem Ke Kantor Desa	5
1.3. Letak Titik Koordinat Kantor Desa dan Kantor Kecamatan di Kecamatan Warungasem	6
1.4. Batas Wilayah Desa di Kecamatan Warungasem	7
1.5. Luas Wilayah Kecamatan Warungasem Diperinci per Desa	8
1.6. Luas Wilayah Menurut Jenis Tanah di Kecamatan Warungasem, 2017-2017	9
1.7. Luas Tanah Sawah Menurut Jenis Pengairan di Kecamatan Warungasem, 2017	10
1.8. Luas Tanah Kering Menurut Penggunaannya di Kecamatan Warungasem, 2017	11
BAB II. PEMERINTAHAN	
2.1. Klasifikasi Desa Menurut Status Pemerintahan di Kecamatan Warungasem, 2017	16
2.2. Klasifikasi Desa Menurut Tingkat Perkembangan Desa di Kecamatan Warungasem, 2017	17
2.3. Jumlah Dusun, RW dan RT Di Kecamatan Warungasem, 2017	18
2.4. Jumlah Perangkat Desa Menurut Jenisnya di Kecamatan Warungasem, 2017	19
2.5. Luas Tanah Bengkok Perangkat Desa Menurut Jenis Tanah di Kecamatan Warungasem, 2017 (Hektar)	21
2.6. Luas Tanah Kas Desa Menurut Jenis Tanah di Kecamatan Warungasem, 2017 (Hektar)	22
2.7. Jumlah Tempat Pemungutan Suara (TPS), Jumlah Pemilih dan Pengguna Hak Pilih Pada Pemilu 2014 di Kecamatan Warungasem ..	23
2.8. Jumlah Pemilih dan Pengguna Hak Pilih Pemilu Kepala Daerah 2017 di Kecamatan Warungasem	25
2.9. Hasil Perolehan Suara Pemilu Kepala Daerah 2017 di Kecamatan Warungasem	26
BAB III. PENDUDUK	
3.1. Jumlah Penduduk Menurut Jenis Kelamin dan Sex Rasio di Kecamatan Warungasem, 2017	30
3.2. Jumlah Penduduk Menurut Kelompok Umur dan Jenis Kelamin di Kecamatan Warungasem, 2017	31
3.3. Jumlah Penduduk Menurut Kelompok Umur dan Desa di Kecamatan Warungasem, 2017	32
3.4. Jumlah Penduduk Menurut Status Kewarganegaraan di Kecamatan Warungasem, 2017	35
3.5. Kepadatan Penduduk Per Hektar dan Kilometer Persegi di Kecamatan Warungasem, 2017	36

BAB IV. SOSIAL

4.1.	Banyaknya Sekolah Taman Kanak-Kanak dan Raudhatul Athfal di Kecamatan Warungasem Tahun Pelajaran 2017/2018	41
4.2.	Banyaknya Sekolah Dasar dan Madrasah Ibtidaiyah di Kecamatan Warungasem Tahun Pelajaran 2017/2018	42
4.3.	Banyaknya Sekolah Menengah Pertama dan Madrasah Tsanawiyah di Kecamatan Warungasem Tahun Pelajaran 2017/2018	43
4.4.	Banyaknya Sekolah Menengah Atas, Kejuruan dan Madrasah Aliyah di Kecamatan Warungasem Tahun Pelajaran 2017/2018	44
4.5.	Banyaknya Murid Taman Kanak-Kanak dan Raudhatul Athfal di Kecamatan Warungasem Tahun Pelajaran 2017/2018	45
4.6.	Banyaknya Murid Sekolah Dasar dan Madrasah Ibtidaiyah di Kecamatan Warungasem Tahun Pelajaran 2017/2018	46
4.7.	Banyaknya Murid Sekolah Menengah Pertama dan Madrasah Tsanawiyah di Kecamatan Warungasem Tahun Pelajaran 2017/2018	47
4.8.	Banyaknya Murid Sekolah Menengah Atas, Kejuruan dan Madrasah Aliyah di Kecamatan Warungasem Tahun Pelajaran 2017/2018	48
4.9.	Banyaknya Guru Taman Kanak-Kanak dan Raudhatul Athfal di Kecamatan Warungasem Tahun Pelajaran 2017/2018	49
4.10.	Banyaknya Guru Sekolah Dasar dan Madrasah Ibtidaiyah di Kecamatan Warungasem Tahun Pelajaran 2017/2018	50
4.11.	Banyaknya Guru Sekolah Menengah Pertama dan Madrasah Tsanawiyah di Kecamatan Warungasem Tahun Pelajaran 2017/2018	51
4.12.	Banyaknya Guru Sekolah Menengah Atas, Kejuruan dan Madrasah Aliyah di Kecamatan Warungasem Tahun Pelajaran 2017/2018	52
4.13.	Jumlah Penduduk Menurut Agama di Kecamatan Warungasem, 2017	53
4.14.	Jumlah Nikah Menurut Desa di Kecamatan Warungasem, 2017	54
4.15.	Banyaknya Nikah Menurut Bulan di Kecamatan Warungasem, 2017 ..	55
4.16.	Banyaknya Posyandu Menurut Strata di Kecamatan Warungasem, 2017	56
4.17.	Banyaknya Upaya Kesehatan Bersumberdaya Masyarakat (UKBM) di Kecamatan Warungasem, 2017	57
4.18.	Jumlah Bidan Desa di Kecamatan Warungasem, 2017	58
4.19.	Jumlah Tenaga Medis dan Tenaga Keperawatan Menurut Fasilitas Kesehatan Puskesmas, 2017	59
4.20.	Jumlah Pengunjung Rawat Jalan Puskesmas Kecamatan Warungasem Menurut Bulan, 2017	60
4.21.	Banyaknya Akseptor Keluarga Berencana (KB) Mandiri Menurut Kontrasepsi di Kecamatan Warungasem, 2017	61
4.22.	Banyaknya Akseptor Keluarga Berencana (KB) Tidak Mandiri Menurut Kontrasepsi di Kecamatan Warungasem, 2017	63
4.23.	Banyaknya Pasangan Usia Subur (PUS) Bukan Peserta KB Menurut Desa di Kecamatan Warungasem, 2017	65
4.24.	Perkembangan Tahapan Keluarga Sejahtera di Kecamatan Warungasem, 2017	66
4.25.	Sarana Olahraga Menurut Jenisnya di Kecamatan Warungasem, 2017	68

BAB V. PERTANIAN		
5.1.	Produktivitas Padi dan Palawija di Kabupaten Batang, 2017	72
5.2.	Laporan Luas Tanaman Padi di Kecamatan Warungasem, 2017	73
5.3.	Laporan Luas Tanaman Palawija Jagung di Kecamatan Warungasem, 2017	74
5.4.	Laporan Luas Tanaman Palawija Kacang Tanah di Kecamatan Warungasem, 2017	75
5.5.	Laporan Luas Tanaman Palawija Ubikayu/Singkong Tanah di Kecamatan Warungasem, 2017	76
5.6.	Laporan Luas Tanaman Palawija Ubi Jalar/Ketela Rambat di Kecamatan Warungasem, 2017	77
5.7.	Jumlah Ternak di Kecamatan Warungasem, 2017.....	78
5.8.	Jumlah Unggas di Kecamatan Warungasem, 2017.....	79
BAB VI. PEREKONOMIAN DAN KEUANGAN		
6.1.	Jumlah Sarana Ekonomi di Kecamatan Warungasem, 2017	84
6.2.	Target Dan Realisasi Penerimaan Pajak Bumi Bangunan (PBB) di Kecamatan Warungasem,2017	85
6.3.	Realisasi Pelaksanaan Anggaran Pendapatan Desa di Kecamatan Warungasem, 2017 (Rupiah).....	86
6.4.	Realisasi Pelaksanaan Anggaran Belanja Desa di Kecamatan Warungasem, 2017 (Rupiah).....	88
6.5.	Jalan Kabupaten Menurut Ruas di Kecamatan Warungasem, 2017 ...	90
6.6.	Jumlah Kecelakaan Lalu Lintas Menurut Bulan di Polsek Warungasem, 2017	91
6.7.	Jumlah Pelanggan, Volume Air yang Disalurkan dan Nilai Air Minum yang terjual pada Pelanggan PDAM Batang di Kecamatan Warungasem, 2017	92
BAB VII. PERBANDINGAN ANTAR KECAMATAN		
7.1.	Perbandingan Luas Wilayah Antar Kecamatan, 2017	95
7.2.	Perbandingan Jumlah Penduduk Antar Kecamatan dan Sex Ratio, 2017	96

DAFTAR GAMBAR

	Halaman
1. Persentase Penggunaan Lahan di Kecamatan Warungasem, 2017 ...	3
2. Jumlah Dusun, RW dan RT di Kecamatan Warungasem, 2017	15
3. Piramida Penduduk Kecamatan Warungasem, 2017.....	29
4. Jumlah Sekolah SD/MI, SMP/MTs dan SMA/SMK/MA di Kecamatan Warungasem Tahun Pelajaran 2017/2018	40
5. Luas Panen Tanaman Padi dan Palawija di Kecamatan Warungasem, 2017	71
6. Persentase Realisasi Pelaksanaan Anggaran Belanja Desa di Kecamatan Warungasem, 2017	83

PENJELASAN UMUM

Tanda-tanda, satuan-satuan, dan lain-lainnya yang digunakan dalam publikasi ini adalah sebagai berikut:

1. TANDA-TANDA

Data tidak tersedia	: ...
Tidak ada atau nol	: -
Data dapat diabaikan	: 0
Tanda decimal	: ,
Data tidak dapat ditampilkan	: NA
Angka perkiraan	: e
Angka sementara	: x
Angka sangat sementara	: xx
Angka diperbaiki	: r

2. SATUAN

barel	: 158,99 liter = 1/6,2898 m ³
hektar (ha)	: 10 000 m ²
kilometer (km)	: 1 000 meter (m)
knot	: 1,8523 km/jam
kuintal	: 100 kg
KWh	: 1 000 Watt hour
MWh	: 1 000 KWh
liter (untuk beras)	: 0,80 kg
ons	: 28,31 gram
ton	: 1 000 kg

Satuan lain: buah, dus, butir, helai/lembar, kaleng, batang, pulsa, ton kilometer (ton-km), jam, menit, persen (%).

Perbedaan angka di belakang koma disebabkan oleh pembulatan angka.

BAB

1

**KEADAAN
GEOGRAFI**



Kecamatan Dalam Angka 2018

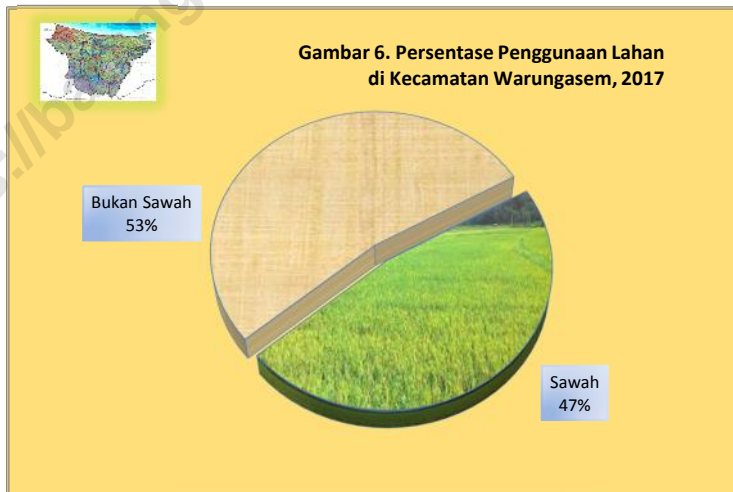
BAB I KEADAAN GEOGRAFI

Dilihat dari Peta Wilayah Kabupaten Batang, Kecamatan Warungasem berbatasan dengan :

- Sebelah Timur : Kec.Batang dan Kec.Wonotunggal
- Sebelah Selatan : Kec.Wonotunggal dan Kab.Pekalongan
- Sebelah Barat : Kota Pekalongan dan Kab.Pekalongan
- Sebelah Utara : Kota Pekalongan dan Kec.Batang

Secara administratif Kecamatan Warungasem terdiri dari 18 (delapan belas) desa dengan letak kantor kecamatan berada di Desa Banjiran Berdasarkan data luas wilayah Kecamatan Warungasem mempunyai luas 2.355,38 Hektar atau 23,55 Kilometer persegi. Jarak dari utara ke selatan \pm 8,25 Km dan jarak dari barat ke timur \pm 5,5 Km.

Dari hasil laporan desa diperoleh data mengenai luas lahan keadaan tahun 2017 untuk Kecamatan Warungasem seluruhnya seluas 2.355.38 ha yang terdiri dari lahan sawah 1.145,25 ha dan lahan kering 1.210,15 ha.



Tabel 1.1 Letak Geografis Kecamatan Warungasem

1. Batas Wilayah Kecamatan Warungasem

Utara	:	Kota Pekalongan dan Kec.Batang
Timur	:	Kec.Batang dan Kec.Wonotunggal
Selatan	:	Kec.Wonotunggal dan Kab.Pekalongan
Barat	:	Kota Pekalongan dan Kab.Pekalongan

2. Jarak Wilayah Kecamatan Warungasem

Barat ke Timur	:	$\pm 5,5$ Km
Utara ke Selatan	:	$\pm 8,25$ Km

3. Jarak Ibukota Kecamatan Warungasem ke Ibukota Kabupaten Sekitarnya

Dari Warungasem ke Batang	:	$\pm 8,2$ Km
Dari Warungasem ke Kendal	:	± 74 Km
Dari Warungasem ke Kota Pekalongan	:	$\pm 6,8$ Km
Dari Warungasem ke Kab Pekalongan	:	± 26 Km
Dari Warungasem ke Kota Semarang	:	± 103 Km

4. Jarak Ibukota Kecamatan Warungasem ke Ibukota Kecamatan Sekitarnya

Dari Warungasem ke Wonotunggal	:	± 13 Km
Dari Warungasem ke Bandar	:	± 18 Km
Dari Warungasem ke Wiradesa	:	± 14 Km
Dari Warungasem ke Kedungwuni	:	± 8 Km
Dari Warungasem ke Tulis	:	$\pm 20,4$ Km
Dari Warungasem ke Kandeman	:	$\pm 12,6$ Km

5. Ketinggian Rata-rata Kecamatan Warungasem : ± 10 Meter
Di atas Permukaan Laut

Sumber : Kantor Kecamatan

Tabel 1.2 Jarak dari Ibukota Kecamatan Warungasem ke Kantor Desa

Desa	Alamat (Dusun)	Jarak (km)
(1)	(2)	(3)
1. Pandansari	Ds.Krajan RT.03/01	6,100
2. Kaliwareng	Ds.Jambean Bawah RT.03/02	8,900
3. Pejambon	Ds.Krajan RT.01/01	6,800
4. Sariglagah	Ds.Kacu Kidul RT.01/01	4,500
5. Pesaren	Ds.Pesaren Lor RT.01/03	4,050
6. Sidorejo	Ds.Cluluk RT.13/04	4.100
7. Cepagan	Jl.Raya Cepagan RT.01/01	2,100
8. Masin	Jl.Raya Masin RT.07/04	1,400
9. Banjiran	Jl.Raya Banjiran RT.07/02	0,450
10. Warungasem	Jl.Raya Warungasem RT.01/01	0,250
11. Gapuro	Jl.Raya Gapuro RT.04/01	1.000
12. Kalibeluk	Jl.Deso Kalbeluk RT.11/05	1,800
13. Sawahjoho	Ds.Candiarum RT.05/03	2,800
14. Candiareng	Jl.Candi Baru no.1 RT.05/02	3,400
15. Lebo	Ds.Kauman RT.02/01	4,600
16. Menguneng	Jl.Peturen Menguneng	3.300
17. Terban	Ds.Kembangan RT.01/01	3,700
18. Sijono	Jl.Makam Dowo RT.03/02	3,200

Sumber : Podes 2014

Tabel 1.3 Letak Titik Koordinat Kantor Desa dan Kantor Kecamatan
di Kecamatan Warungasem

Desa	Garis Lintang dan Bujur	
	Lintang Selatan	Bujur Timur
(1)	(2)	(3)
1. Pandansari	6,98220	109,71830
2. Kaliwareng	6,96970	109,71860
3. Pejambon	6,95970	109,72000
4. Sariglagah	6,94330	109,72940
5. Pesaren	6,95580	109,70920
6. Sidorejo	6,98220	109,70680
7. Cepagan	6,95500	109,69570
8. Masin	6,94940	109,68940
9. Banjiran	6,94530	109,68500
10. Warungasem	6,94330	109,68930
11. Gapuro	6,93640	109,67690
12. Kalibeluk	6,93810	109,69220
13. Sawahjoho	6,95470	109,70860
14. Candiareng	6,93580	109,69250
15. Lebo	6,93250	109,70810
16. Menguneng	6,91690	109,70690
17. Terban	6,92390	109,70190
18. Sijono	6,93030	109,70280
Kecamatan Warungasem	6,94410	109,68430

Sumber : Podes 2014

Tabel 1.4 Batas Wilayah Desa di Kecamatan Warungasem

Desa	Utara	Selatan	Barat	Timur
(1)	(2)	(3)	(4)	(5)
1. Pandansari	Sidorejo	Wonotunggal	Pekalongan	Kaliwareng
2. Kaliwareng	Pejambon	Pandansari	Sidorejo	Wonotunggal
3. Pejambon	Sarglagah	Kaliwareng	Pesaren	Wonotunggal
4. Sariglagah	Candiareng	Pejambon	Pesaren	Wonotunggal
5. Pesaren	Sawahjoho	Sidorejo	Cepagan	Sariglagah
6. Sidorejo	Pesaren	Pandansari	Pekalongan	Kaliwareng
7. Cepagan	Sawahjoho	Sidorejo	Pekalongan	Kaliwareng
8. Masin	Kalibeluk	Pekalongan	Banjiran	Cepagan
9. Banjiran	Warungasem	Masin	Pekalongan	Kalibeluk
10. Warungasem	Gapuro	Banjiran	Pekalongan	Kalibeluk
11. Gapuro	Pekalongan	Warungasem	Pekalongan	Kalibeluk
12. Kalibeluk	Sijono	Masin	Pekalongan	Sawahjoho
13. Sawahjoho	Candiareng	Pesaren	Kalibeluk	Candiareng
14. Candiareng	Lebo	Sariglagah	Sawahjoho	Kec.Batang
15. Lebo	Menguneng	Candiareng	Sijono	Kec.Batang
16. Menguneng	Terban	Lebo	Sijono	Lebo
17. Terban	Kec.Batang	Menguneng	Sijono	Kec.Batang
18. Sijono	Kec.Batang	Kalibeluk	Pekalongan	Menguneng

Sumber : Podes 2014

Tabel 1.5 Luas Wilayah Kecamatan Warungasem diperinci per Desa

Desa	Luas Wilayah (Ha)	Persentase (%)
(1)	(2)	(3)
1. Pandansari	184,95	7,85
2. Kaliwareng	202,23	8,59
3. Pejambon	116,48	4,95
4. Sariglagah	103,16	4,38
5. Pesaren	181,27	7,70
6. Sidorejo	165,33	7,02
7. Cepagan	126,65	5,38
8. Masin	76,50	3,25
9. Banjiran	48,77	2,07
10. Warungasem	19,65	0,83
11. Gapuro	71,55	3,04
12. Kalibeluk	185,73	7,89
13. Sawahjoho	142,10	6,03
14. Candiareng	258,00	10,94
15. Lebo	220,93	9,38
16. Menguneng	77,93	3,31
17. Terban	86,53	3,67
18. Sijono	87,62	3,72
Jumlah	2 355,38	100,00

Sumber : Laporan Desa

Tabel 1.6 Luas Wilayah Menurut Jenis Tanah di Kecamatan Warungasem, 2017

Desa	Jenis Tanah (Ha)		
	Tanah Sawah	Tanah Kering	Jumlah
(1)	(2)	(3)	(4)
1. Pandansari	139,96	44,99	184,95
2. Kaliwareng	76,06	126,16	202,22
3. Pejambon	46,28	70,20	116,48
4. Sariglagah	48,00	55,16	103,16
5. Pesaren	118,20	63,07	181,27
6. Sidorejo	108,81	56,52	165,33
7. Cepagan	64,25	62,40	126,65
8. Masin	35,52	40,99	76,51
9. Banjiran	16,16	32,61	48,77
10. Warungasem	9,75	9,90	19,65
11. Gapuro	42,50	29,05	71,55
12. Kalibeluk	104,49	81,24	185,73
13. Sawahjoho	80,00	62,09	142,09
14. Candiareng	54,60	203,39	257,99
15. Lebo	53,28	167,65	220,93
16. Menguneng	29,71	48,23	77,94
17. Terban	57,28	29,25	86,53
18. Sijono	60,37	27,25	87,62
Jumlah	1 145,23	1 210,15	2 355,38

Sumber : Laporan Desa

Tabel 1.7 Luas Tanah Sawah Menurut Jenis Pengairan di Kecamatan Warungasem, 2017

Desa	Jenis Pengairan Sawah (Ha)			
	Teknis atau 1 / 2 Teknis	Sederhana	Tadah Hujan	Jumlah
(1)	(2)	(3)	(4)	(5)
1. Pandansari	139,96	-	-	139,96
2. Kaliwareng	77,06	-	-	77,06
3. Pejambon	24,28	-	23,00	47,28
4. Sariglagah	44,00	4,00	-	48,00
5. Pesaren	119,20	-	-	119,20
6. Sidorejo	109,81	-	-	109,81
7. Cepagan	64,25	-	-	64,25
8. Masin	35,52	-	-	35,52
9. Banjiran	16,16	-	-	16,16
10. Warungasem	9,75	-	-	9,75
11. Gapuro	42,50	-	-	42,50
12. Kalibeluk	105,49	-	-	105,49
13. Sawahjoho	80,00	-	-	80,00
14. Candiareng	41,60	-	13,00	54,60
15. Lebo	50,28	-	-	50,28
16. Menguneng	29,71	-	-	29,71
17. Terban	57,28	-	-	57,28
18. Sijono	60,38	-	-	60,38
Jumlah	1.107,23	4,00	36,00	1 147,23

Sumber : Laporan Desa

Tabel 1.8 Luas Tanah Kering Menurut Penggunaannya di Kecamatan Warungasem, 2017

Desa	Tanah Kering (Ha)					Jumlah
	Tegal	Pekarangan	Hutan Negara	Kolam / Tambak	Lainnya	
(1)	(2)	(3)	(4)	(5)	(6)	(7)
1. Pandansari	2,98	39,59	-	-	2,41	44.98
2. Kaliwareng	50,32	71,1	-	3,1	1,63	126.15
3. Pejambon	11,3	53,6	-	-	5,31	70.21
4. Sariglagah	19,15	32,6	-	-	3,4	55.15
5. Pesaren	4,07	52,1	-	-	6,9	63.07
6. Sidorejo	3,19	47,78	-	-	5,55	56.52
7. Cepagan	4,01	55,59	-	-	2,8	62.4
8. Masin	6,87	29,86	-	-	4,25	40.98
9. Banjiran	6,54	22,91	-	-	3,17	32.62
10. Warungasem	3,47	4,8	-	-	1,63	9.9
11. Gapuro	4,98	20,6	-	-	3,47	29.05
12. Kalibeluk	3,58	73,47	-	0,5	3,7	81.25
13. Sawahjoho	4,88	51,61	-	-	5,61	62.1
14. Candiareng	106,4	90,45	-	-	6,54	203.39
15. Lebo	39,75	120,3	-	-	5,6	165.65
16. Menguneng	4,98	39,9	-	-	3,35	48.23
17. Terban	4,45	21,9	-	-	2,91	29.26
18. Sijono	4,6	19,2	-	0,1	3,34	27.24
Jumlah	285,52	847,36	-	3,70	71,57	1.208,15

Sumber : Laporan Desa

BAB

2

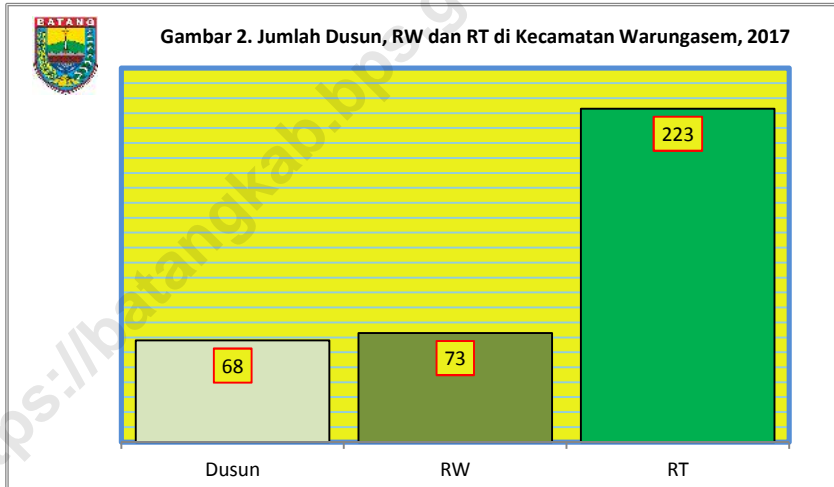
PEMERINTAHAN



Kecamatan Dalam Angka 2018

BAB II PEMERINTAHAN

Kecamatan Warungasem pada tahun 2017 terbagi dalam 18 desa. Wilayah tersebut terdiri dari 68 dusun, 73 Rukun Warga (RW) dan 223 Rukun Tetangga (RT). Jumlah Rukun Tetangga (RT) terbanyak dimiliki oleh Desa Kalibeluk yaitu sebanyak 20 RT, sedangkan yang paling sedikit dimiliki oleh Desa Pejambon dan Desa Sijono, yaitu masing-masing sebanyak 5 RT. Jumlah perangkat desa di Kecamatan Warungasem adalah sebanyak 209 orang. Kantor Kecamatan Warungasem terletak di Jalan Raya Warungasem-Pandansari Desa Banjiran no.Telp (0285)4417885 Kode pos 51252.



Tabel 2.1 Klasifikasi Desa Menurut Status Pemerintahan di Kecamatan Warungasem,2017

Desa	Desa	Kelurahan
(1)	(2)	(3)
1. Pandansari	1	-
2. Kaliwareng	1	-
3. Pejambon	1	-
4. Sariglagah	1	-
5. Pesaren	1	-
6. Sidorejo	1	-
7. Cepagan	1	-
8. Masin	1	-
9. Banjiran	1	-
10. Warungasem	1	-
11. Gapuro	1	-
12. Kalibeluk	1	-
13. Sawahjoho	1	-
14. Candiareng	1	-
15. Lebo	1	-
16. Menguneng	1	-
17. Terban	1	-
18. Sijono	1	-
Jumlah	18	-

Sumber : Potensi Desa 2014

Tabel 2.2 Klasifikasi Desa Menurut Tingkat Perkembangan Desa
di Kecamatan Warungasem, 2017

Desa	Swadaya	Swakarya	Swasembada
(1)	(2)	(3)	(4)
1. Pandansari	-	1	-
2. Kaliwareng	-	1	-
3. Pejambon	-	1	-
4. Sariglagah	-	1	-
5. Pesaren	-	-	1
6. Sidorejo	1	-	-
7. Cepagan	-	1	-
8. Masin	-	1	-
9. Banjiran	-	1	-
10. Warungasem	-	1	-
11. Gapuro	-	1	-
12. Kalibeluk	-	-	1
13. Sawahjoho	-	1	-
14. Candiareng	-	1	-
15. Lebo	1	-	-
16. Menguneng	-	1	-
17. Terban	-	1	-
18. Sijono	-	1	-
Jumlah	2	14	2

Sumber : Dispermades Kabupaten Batang

Tabel 2.3 Jumlah Dusun, RW dan RT di Kecamatan Warungasem, 2017

Desa	Dusun	RW	RT
(1)	(2)	(3)	(4)
1. Pandansari	4	4	13
2. Kaliwareng	5	5	10
3. Pejambon	2	2	5
4. Sariglagah	3	1	6
5. Pesaren	8	4	16
6. Sidorejo	6	5	16
7. Cepagan	5	5	16
8. Masin	2	5	9
9. Banjiran	2	2	12
10. Warungasem	2	4	12
11. Gapuro	3	3	15
12. Kalibeluk	4	9	20
13. Sawahjoho	6	4	10
14. Candiareng	4	3	15
15. Lebo	5	5	17
16. Menguneng	3	4	18
17. Terban	2	6	8
18. Sijono	2	2	5
Jumlah	68	73	223

Sumber : Dispermades Kabupaten Batang

Tabel 2.4 Jumlah Perangkat Desa Menurut Jenisnya di Kecamatan Warungasem, 2017

Desa	Kepala Desa	Sekretariat Desa			
		Sekretaris Desa	Kaur TU dan Umum	Kaur Keuangan	Kaur Perencanaan
(1)	(2)	(3)	(4)	(5)	(6)
1. Pandansari	1	1	1	1	1
2. Kaliwareng	1	1	1	1	1
3. Pejambon	1	1	1	1	1
4. Sariglagah	1	1	1	1	1
5. Pesaren	1	1	1	1	1
6. Sidorejo	1	1	1	1	1
7. Cepagan	1	1	1	1	1
8. Masin	1	1	1	1	1
9. Banjiran	1	1	1	1	1
10. Warungasem	1	1	1	1	1
11. Gapuro	1	1	1	1	1
12. Kalibeluk	1	1	1	1	1
13. Sawahjoho	1	1	1	1	1
14. Candiareng	1	1	1	1	1
15. Lebo	1	1	1	-	1
16. Menguneng	1	1	1	1	1
17. Terban	1	1	1	1	1
18. Sijono	1	1	1	1	1
Jumlah	18	18	18	17	18

Tabel 2.4 Lanjutan

Desa	Pelaksana Teknis			Pelaksana Kewilayahan
	Kasi Pemerintahan	Kasi Kesejahteraan	Kasi Pelayanan	Kepala Dusun
(1)	(6)	(7)	(8)	(9)
1. Pandansari	1	1	1	5
2. Kaliwareng	1	1	1	6
3. Pejambon	1	1	-	2
4. Sariglagah	1	1	1	3
5. Pesaren	1	1	1	6
6. Sidorejo	1	1	1	6
7. Cepagan	1	1	1	5
8. Masin	1	1	1	3
9. Banjiran	1	1	1	1
10. Warungasem	-	1	-	1
11. Gapuro	-	-	-	3
12. Kalibeluk	1	1	1	5
13. Sawahjoho	1	1	1	6
14. Candiareng	1	-	1	4
15. Lebo	1	1	1	5
16. Menguneng	1	1	1	6
17. Terban	1	1	1	4
18. Sijono	1	1	1	2
Jumlah	16	16	15	73

Sumber : Kantor Kecamatan

Tabel 2.5 Luas Tanah Bengkok Perangkat Desa Menurut Jenis Tanah di Kecamatan Warungasem, 2017 (Hektar)

	Desa	Sawah	Kering	Jumlah
	(1)	(2)	(3)	(4)
1.	Pandansari	26,06	-	26,06
2.	Kaliwareng	17,68	-	17,68
3.	Pejambon	4,35	3,08	7,43
4.	Sariglagah	15,09	-	15,09
5.	Pesaren	26,2	1,84	28,04
6.	Sidorejo	16,42	-	16,42
7.	Cepagan	19,58	0,24	19,82
8.	Masin	7,96	0,36	8,32
9.	Banjiran	6,17	-	6,17
10.	Warungasem	3,44	-	3,44
11.	Gapuro	6,16	0,52	6,68
12.	Kalibeluk	14,85	-	14,85
13.	Sawahjoho	18,72	-	18,72
14.	Candiareng	15,12	18,3	33,42
15.	Lebo	15,26	3,55	18,81
16.	Menguneng	12,15	-	12,15
17.	Terban	9,2	-	9,2
18.	Sijono	10,81	-	10,81
	Jumlah	245,22	27,89	273,11

Sumber : Laporan Desa

Tabel 2.6 Luas Tanah Kas Desa Menurut Jenis Tanah
di Kecamatan Warungasem, 2017 (Hektar)

Desa	Sawah	Kering	Jumlah
(1)	(2)	(3)	(4)
1. Pandansari	1,00	-	1,00
2. Kaliwareng	-	-	-
3. Pejambon	-	-	-
4. Sariglagah	-	-	-
5. Pesaren	2,02	-	2,02
6. Sidorejo	-	-	-
7. Cepagan	0,48	0,05	0,53
8. Masin	-	-	-
9. Banjiran	-	-	-
10. Warungasem	-	-	-
11. Gapuro	-	-	-
12. Kalibeluk	-	-	-
13. Sawahjoho	7,60	0,45	8,05
14. Candiareng	-	3,72	3,72
15. Lebo	-	-	-
16. Menguneng	-	-	-
17. Terban	-	-	-
18. Sijono	0,20	0,15	0,35
Jumlah	11,30	4,37	15,67

Sumber : Laporan Desa

Tabel 2.7 Jumlah Tempat Pemungutan Suara (TPS), Jumlah Pemilih dan Pengguna Hak Pilih pada Pemilu 2017 di Kecamatan Warungasem

Desa	DPD			DPR		
	TPS	Pemilih	Pengguna Hak Pilih	TPS	Pemilih	Pengguna Hak Pilih
(1)	(2)	(3)	(4)	(5)	(6)	(7)
1. Pandansari	9	2 810	2 142	9	2 810	2 142
2. Kaliwaring	4	1 354	885	4	1 354	885
3. Pejambon	3	1 155	888	3	1 155	888
4. Sariglagah	3	797	674	3	797	674
5. Pesaren	8	2 489	1 946	8	2 489	1 946
6. Sidorejo	10	3 417	2 580	10	3 417	2 580
7. Cepagan	6	2 302	1 837	6	2 302	1 837
8. Masin	8	2 356	2 330	8	2 356	2 330
9. Banjiran	5	1 845	1 592	5	1 845	1 592
10. Warungasem	4	1 306	1 099	4	1 306	1 099
11. Gapuro	5	1 938	1 623	5	1 938	1 623
12. Kalibeluk	10	3 531	2 809	10	3 531	2 809
13. Sawahjoho	6	2 287	1 617	6	2 287	1 617
14. Candiareng	7	2 335	1 797	7	2 335	1 797
15. Lebo	8	2 746	2 301	8	2 746	2 301
16. Menguneng	6	2 168	1 827	6	2 168	1 827
17. Terban	5	1 824	1 469	5	1 824	1 469
18. Sijono	3	988	868	3	988	868
Jumlah	110	37 630	30 284	110	37 630	30 284

Lanjutan Tabel 2.7

Desa	DPRD Kabupaten			DPRD Provinsi		
	TPS	Pemilih	Pengguna Hak Pilih	TPS	Pemilih	Pengguna Hak Pilih
(1)	(2)	(3)	(4)	(5)	(6)	(7)
1. Pandansari	9	2 810	2 142	9	2 810	2 142
2. Kaliwareng	4	1 354	885	4	1 354	885
3. Pejambon	3	1 155	888	3	1 155	888
4. Sariglagah	3	797	674	3	797	674
5. Pesaren	8	2 489	1 946	8	2 489	1 946
6. Sidorejo	10	3 417	2 580	10	3 417	2 580
7. Cepagan	6	2 302	1 837	6	2 302	1 837
8. Masin	8	2 356	2 330	8	2 356	2 330
9. Banjiran	5	1 845	1 592	5	1 845	1 592
10. Warungasem	4	1 306	1 099	4	1 306	1 099
11. Gapuro	5	1 938	1 623	5	1 938	1 623
12. Kalibeluk	10	3 531	2 809	10	3 531	2 809
13. Sawahjoho	6	2 287	1 617	6	2 287	1 617
14. Candiareng	7	2 335	1 797	7	2 335	1 797
15. Lebo	8	2 746	2 301	8	2 746	2 301
16. Menguneng	6	2 168	1 827	6	2 168	1 827
17. Terban	5	1 824	1 469	5	1 824	1 469
18. Sijono	3	988	868	3	988	868
Jumlah	110	37 630	30 284	110	37 630	30 284

Sumber : KPU Kabupaten Batang

Tabel 2.8 Jumlah Pemilih dan Pengguna Hak Pilih Pemilu Kepala Daerah 2017 di Kecamatan Warungasem

Desa	Pemilih	Pengguna Hak Pilih		
		Suara Sah	Suara Tidak Sah	Jumlah
(1)	(2)	(3)	(4)	(5)
1 Banjiran	1 855	1 453	53	1 506
2 Candiareng	2 416	1 825	40	1 865
3 Cepagan	2 341	1 819	39	1 858
4 Gapuro	1 923	1 504	50	1 554
5 Kalibeluk	3 539	2 617	84	2 701
6 Kaliwareng	1 354	818	30	848
7 Lebo	2 843	2 291	52	2 343
8 Masin	2 613	2 109	73	2 182
9 Menguneng	2 322	1 800	53	1 853
10 Pandansari	2 824	2 087	44	2 131
11 Pejambon	1 208	903	21	924
12 Pesaren	2 577	1 988	39	2 027
13 Sariglagah	814	644	26	670
14 Sawahjoho	2 310	1 660	36	1 696
15 Sidorejo	3 403	2 500	53	2 553
16 Sijono	1 032	845	36	881
17 Terban	1 823	1 481	39	1 520
18 Warungasem	1 266	1 020	32	1 052
Jumlah	38 463	29 364	800	30 164

Sumber : KPU Kabupaten Batang

Tabel 2.9 Hasil Perolehan Suara Pemilu Kepala Daerah 2017
di Kecamatan Warungasem

Desa	Pasangan Calon				Jumlah
	I	II	III	IV	
(1)	(2)	(3)	(4)	(5)	(6)
1 Banjiran	519	206	714	14	1 453
2 Candiareng	1 005	322	484	14	1 825
3 Cepagan	643	382	783	11	1 819
4 Gapuro	307	208	984	5	1 504
5 Kalibeluk	1 178	606	811	22	2 617
6 Kaliwareng	263	294	242	19	818
7 Lebo	1 120	477	682	12	2 291
8 Masin	976	122	1 005	6	2 109
9 Menguneng	770	336	676	18	1 800
10 Pandansari	1 016	421	625	25	2 087
11 Pejambon	506	215	178	4	903
12 Pesaren	1 327	188	457	16	1 988
13 Sariglagah	212	197	227	8	644
14 Sawahjoho	735	553	362	10	1 660
15 Sidorejo	1 470	378	615	37	2 500
16 Sijono	485	151	205	4	845
17 Terban	651	270	553	7	1 481
18 Warungasem	617	173	222	8	1 020
Jumlah	13 800	5 499	9 825	240	29 364

Pasangan Calon Bupati/Wakil Bupati :

I H. Wihaji, S.Ag, M.Pd. dan Suyono, S.IP, M.Si.

II dr. Lafran Pancaputranto, Sp.OG (K) dan H. Nurhaji Slamet Urip

III AS. Burhan, S.Ag dan Acara Ariani, S.Psi

IV Akhmad Faizin, ST dan Erna Yuniwati

Sumber : KPU Kabupaten Batang

BAB

3

**PENDUDUK
DAN
KETENAGAKERJAAN**

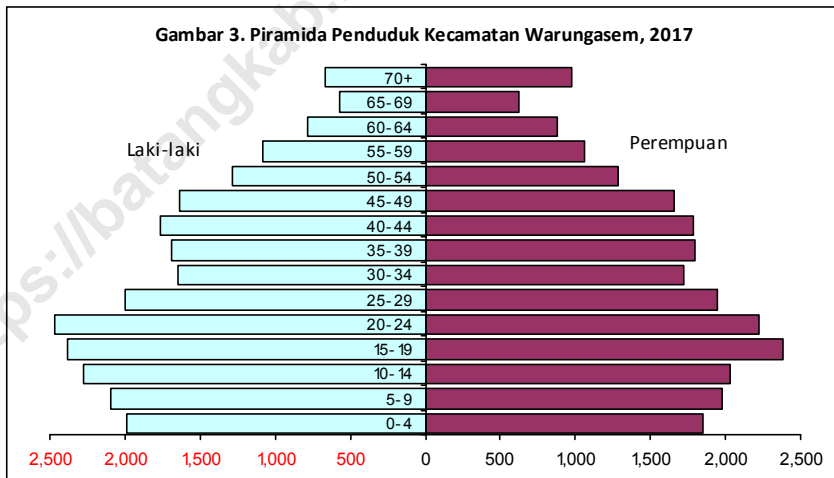


Kecamatan Dalam Angka 2018

BAB III PENDUDUK

Berdasarkan hasil proyeksi penduduk, jumlah penduduk Kecamatan Warungasem tahun 2017 adalah sebanyak 48.502 jiwa, meningkat dari tahun 2016 yaitu 48.143 jiwa. Dari hasil proyeksi tersebut, diperoleh rasio jenis kelamin penduduk Kecamatan Warungasem di atas 100 yaitu sebesar 100,59. Hal ini menggambarkan bahwa jumlah penduduk laki-laki lebih banyak daripada jumlah penduduk perempuan.

Sejalan dengan kenaikan jumlah penduduk maka kepadatan penduduk dalam kurun waktu dua tahun terakhir (2016–2017) cenderung mengalami kenaikan, pada tahun 2015 tercatat sebesar 2.043 jiwa/km², pada tahun dan pada tahun 2017 menjadi 2.059 jiwa/km². Jumlah penduduk yang terus bertambah setiap tahun tidak diimbangi dengan pemerataan penyebaran penduduk di tiap desa. Wilayah terpadat tercatat di Desa Warungasem sebanyak 9.695 jiwa/km² dan terjarang penduduknya adalah Desa Kaliwareng yaitu 901 jiwa/km².



Tabel 3.1 Jumlah Penduduk Menurut Jenis Kelamin dan Sex Rasio
di Kecamatan Warungasem, 2017

Desa	Penduduk (jiwa)			Sex Rasio	
	Laki-laki	Perempuan	Jumlah		
(1)	(2)	(3)	(4)	(5)	
1 Pandansari	1 745	1 773	3 518	98,42	
2 Kaliwareng	917	905	1 822	101,33	
3 Pejambon	733	769	1 502	95,32	
4 Sariglagah	527	541	1 068	97,41	
5 Pesaren	1 385	1 483	2 868	93,39	
6 Sidorejo	2 100	2 062	4 162	101,84	
7 Cepagan	1 437	1 461	2 898	98,36	
8 Masin	1 905	1 993	3 898	95,58	
9 Banjiran	1 025	1 035	2 060	99,03	
10 Warungasem	957	953	1 910	100,42	
11 Gapuro	1 251	1 312	2 563	95,35	
12 Kalibeluk	2 079	2 113	4 192	98,39	
13 Sawahjoho	1 445	1 446	2 891	99,93	
14 Candiareng	1 687	1 667	3 354	101,20	
15 Lebo	1 791	1 581	3 372	113,28	
16 Menguneng	1 600	1 366	2 966	117,13	
17 Terban	1 127	1 104	2 231	102,08	
18 Sijono	611	616	1 227	99,19	
Jumlah	2017	24 322	24 180	48 502	100,59
	2016	24 142	24 001	48 143	100,59

Sumber : Proyeksi Penduduk Hasil SP2010

Tabel 3.2 Jumlah Penduduk Menurut Kelompok Umur dan Jenis Kelamin di Kecamatan Warungasem, 2017

Kelompok Umur	Laki-laki	Perempuan	Jumlah
(1)	(2)	(3)	(4)
0 - 4	1 992	1 852	3 844
5 - 9	2 093	1 981	4 074
10 - 14	2 272	2 026	4 298
15 - 19	2 379	2 378	4 757
20 - 24	2 473	2 220	4 693
25 - 29	1 998	1 946	3 944
30 - 34	1 651	1 724	3 375
35 - 39	1 689	1 793	3 482
40 - 44	1 762	1 782	3 544
45 - 49	1 639	1 658	3 297
50 - 54	1 283	1 287	2 570
55 - 59	1 077	1 060	2 137
60 - 64	782	875	1 657
65 - 69	567	623	1 190
70 +	665	975	1 640
Jumlah	24 322	24 180	48 502
2016	24 142	24 001	48 143

Sumber : Proyeksi Penduduk Hasil SP2010

Tabel 3.3 Jumlah Penduduk Menurut Kelompok Umur dan Desa
di Kecamatan Warungasem, 2017

Desa	Kelompok Umur				
	0 - 9	10 - 14	15 - 19	20 - 24	
(1)	(2)	(3)	(4)	(5)	
1 Pandansari	596	294	273	352	
2 Kaliwareng	305	175	160	163	
3 Pejambon	252	135	133	154	
4 Sariglagah	147	87	103	108	
5 Pesaren	504	277	249	190	
6 Sidorejo	695	371	383	360	
7 Cepagan	485	236	290	263	
8 Masin	614	315	374	388	
9 Banjiran	344	202	190	184	
10 Warungasem	214	156	205	220	
11 Gapuro	342	216	267	281	
12 Kalibeluk	670	348	438	414	
13 Sawahjoho	528	262	305	284	
14 Candiareng	576	323	334	347	
15 Lebo	583	322	348	317	
16 Menguneng	490	261	343	307	
17 Terban	369	216	245	227	
18 Sijono	204	102	117	134	
Jumlah	2017	7 918	4 298	4 757	4 693
	2016	7 963	4 295	4 772	4 623

Sumber : Proyeksi Penduduk Hasil SP2010

Lanjutan Tabel 3.3

Desa	Kelompok Umur				
	25 - 29	30 - 34	35 - 39	40 - 44	
(1)	(6)	(7)	(8)	(9)	
1 Pandansari	287	223	262	264	
2 Kaliwareng	141	102	146	161	
3 Pejambon	130	108	98	124	
4 Sariglagah	86	79	93	99	
5 Pesaren	194	187	232	279	
6 Sidorejo	349	312	321	295	
7 Cepagan	228	218	201	187	
8 Masin	358	316	251	295	
9 Banjiran	150	141	160	157	
10 Warungasem	158	114	111	168	
11 Gapuro	219	167	181	181	
12 Kalibeluk	349	340	337	234	
13 Sawahjoho	215	196	226	182	
14 Candiareng	239	229	226	226	
15 Lebo	316	205	222	244	
16 Menguneng	239	184	176	214	
17 Terban	170	166	141	163	
18 Sijono	116	88	98	71	
Jumlah	2017	3 944	3 375	3 482	3 544
	2016	3 888	3 412	3 495	3 528

Sumber : Proyeksi Penduduk Hasil SP2010

Lanjutan Tabel 3.3

Desa	Kelompok Umur				
	45 - 49	50 - 54	55+	Jumlah	
(1)	(10)	(11)	(12)	(13)	
1 Pandansari	268	229	470	3 518	
2 Kaliwareng	86	116	267	1 822	
3 Pejambon	108	84	176	1 502	
4 Sariglagah	69	65	132	1 068	
5 Pesaren	158	149	449	2 868	
6 Sidorejo	271	237	568	4 162	
7 Cepagan	218	113	459	2 898	
8 Masin	324	188	475	3 898	
9 Banjiran	142	123	267	2 060	
10 Warungasem	167	135	262	1 910	
11 Gapuro	181	142	386	2 563	
12 Kalibeluk	306	210	546	4 192	
13 Sawahjoho	162	102	429	2 891	
14 Candiareng	209	177	468	3 354	
15 Lebo	239	134	442	3 372	
16 Menguneng	186	176	390	2 966	
17 Terban	139	119	276	2 231	
18 Sijono	64	71	162	1 227	
Jumlah	2017	3 297	2 570	6 624	48 502
	2016	3 279	2 528	6 360	48 143

Sumber : Proyeksi Penduduk Hasil SP2010

Tabel 3.4 Jumlah Penduduk Menurut Status Kewarganegaraan
di Kecamatan Warungasem, 2017

Desa	Status Kewarganegaraan (jiwa)		
	WNI	WNA	Jumlah
(1)	(2)	(3)	(5)
1 Pandansari	3 518	-	3 518
2 Kaliwareng	1 822	-	1 822
3 Pejambon	1 502	-	1 502
4 Sariglagah	1 068	-	1 068
5 Pesaren	2 868	-	2 868
6 Sidorejo	4 162	-	4 162
7 Cepagan	2 898	-	2 898
8 Masin	3 898	-	3 898
9 Banjiran	2 060	-	2 060
10 Warungasem	1 910	-	1 910
11 Gapuro	2 563	-	2 563
12 Kalibeluk	4 192	-	4 192
13 Sawahjoho	2 891	-	2 891
14 Candiareng	3 354	-	3 354
15 Lebo	3 372	-	3 372
16 Menguneng	2 966	-	2 966
17 Terban	2 231	-	2 231
18 Sijono	1 227	-	1 227
Jumlah	48 502	-	48 502
2016	48 143	-	48 143

Sumber : Proyeksi Penduduk Hasil SP2010

Tabel 3.5 Kepadatan Penduduk per Hektar dan Kilometer Persegi di Kecamatan Warungasem, 2017

Desa	Luas Desa		Jumlah Penduduk	Kepadatan Penduduk	
	Ha	Km ²		per Ha	per Km ²
(1)	(2)	(3)	(4)	(5)	(6)
1 Pandansari	184,95	1,85	3 518	19	1 903
2 Kaliwareng	202,23	2,02	1 822	9	901
3 Pejambon	116,48	1,16	1 502	13	1 289
4 Sariglagah	103,16	1,03	1 068	10	1 035
5 Pesaren	181,27	1,81	2 868	16	1 582
6 Sidorejo	165,33	1,65	4 162	25	2 518
7 Cepagan	126,65	1,27	2 898	23	2 287
8 Masin	76,50	0,77	3 898	51	5 095
9 Banjiran	48,77	0,49	2 060	42	4 221
10 Warungasem	19,65	0,20	1 910	97	9 695
11 Gapuro	71,55	0,71	2 563	36	3 585
12 Kalibeluk	185,73	1,86	4 192	23	2 257
13 Sawahjoho	142,10	1,42	2 891	20	2 034
14 Candiareng	258,00	2,58	3 354	13	1 300
15 Lebo	220,93	2,21	3 372	15	1 526
16 Menguneng	77,93	0,78	2 966	38	3 807
17 Terban	86,53	0,86	2 231	26	2 579
18 Sijono	87,62	0,88	1 227	14	1 401
Jumlah	2 355,38	23,55	48 502	21	2 059
2016	2 355,38	23,55	48 143	20	2 043

Sumber : Proyeksi Penduduk Hasil SP2010

BAB

4

SOCIAL

<https://batangkab.bps.go.id>



BAB IV SOSIAL

Peningkatan pendidikan merupakan faktor terpenting dalam pembangunan di Indonesia. Baik dilihat dari sudut pandang penduduk sebagai obyek pembangunan maupun sebagai subyek pembangunan Keberhasilan pembangunan di suatu daerah dapat ditengarai salah satunya dengan tingginya tingkat pendidikan penduduknya. Tentunya hal ini tidak lepas dari sarana pendidikan yang tersedia di daerah tersebut.

Dibawah naungan Dinas Pendidikan, jumlah sekolah SD sebanyak 23, dengan jumlah guru 225 orang dan murid 3.389 ; sekolah SMP sebanyak 3, dengan jumlah guru 72 orang dan murid 1.309 ; sekolah SMK sebanyak 1, dengan jumlah guru 51 orang dan murid 922.

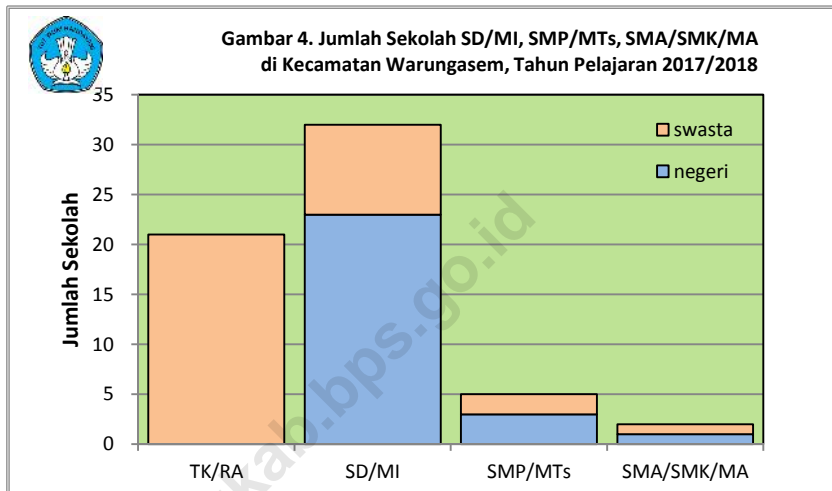
Sedangkan dibawah naungan Kementerian Agama, jumlah sekolah MI sebanyak 9, dengan jumlah guru 95 orang dan murid 1.649 ; sekolah MTs sebanyak 2, dengan jumlah guru 41 orang dan murid 599 ; sekolah MA sebanyak 1, dengan jumlah guru 19 orang dan murid 101.

Masih berkaitan dengan penduduk sebagai subyek dan obyek pembangunan, kesehatan merupakan salah satu faktor yang perlu diperhatikan oleh semua pihak, baik masyarakat umum maupun pemerintah. Peran pemerintah dalam masalah pembangunan kesehatan masyarakat disini salah satunya adalah sebagai penyedia fasilitas kesehatan beserta tenaga kesehatannya. Ketersediaan dan kemudahan memperoleh fasilitas kesehatan berdampak pada semakin mudahnya masyarakat mendapatkan pelayanan medis secara lebih baik.

Sarana kesehatan yang ada antara lain, puskesmas non perawatan 1 unit, puskesmas pembantu 4 unit, posyandu 44 unit, praktek dokter perseorangan 2 unit dan apotik 2 unit. Sedangkan tenaga kesehatan yang ada antara lain, perawat 10 orang, bidan 24 orang.

Jumlah akseptor KB mandiri di Kecamatan Warungasem mencapai 4.831 peserta. Tren metode kontrasepsi yang digunakan secara umum tidak mengalami perubahan. Metode kontrasepsi yang bersifat tidak permanen diminati oleh lebih banyak peserta KB aktif dari pada Metode Kontrasepsi Jangka Panjang (MKJP). Lebih spesifik metode suntik merupakan metode

kontrasepsi yang paling banyak digunakan, sementara MOP pesertanya paling sedikit



Tabel 4.1 Banyaknya Sekolah Taman Kanak-kanak dan Raudhatul Athfal di Kecamatan Warungasem Tahun Pelajaran 2017/2018

Desa	TK		RA	
	Negeri	Swasta	Negeri	Swasta
(1)	(2)	(3)	(4)	(5)
1 Pandansari	-	1	-	-
2 Kaliwareng	-	1	-	-
3 Pejambon	-	1	-	-
4 Sariglagah	-	1	-	-
5 Pesaren	-	2	-	-
6 Sidorejo	-	-	-	1
7 Cepagan	-	1	-	-
8 Masin	-	-	-	1
9 Banjiran	-	1	-	1
10 Warungasem	-	1	-	1
11 Gapuro	-	-	-	1
12 Kalibeluk	-	-	-	1
13 Sawahjoho	-	1	-	-
14 Candiareng	-	1	-	-
15 Lebo	-	1	-	-
16 Menguneng	-	-	-	1
17 Terban	-	-	-	1
18 Sijono	-	-	-	1
Jumlah	-	12	-	9

Sumber : Dinas Pendidikan dan Kebudayaan Kabupaten Batang

Tabel 4.2 Banyaknya Sekolah Dasar dan Madrasah Ibtidaiyah di Kecamatan Warungasem Tahun Pelajaran 2017/2018

Desa	SD		MI	
	Negeri	Swasta	Negeri	Swasta
(1)	(2)	(3)	(4)	(5)
1 Pandansari	1	-	-	-
2 Kaliwareng	1	-	-	-
3 Pejambon	1	-	-	-
4 Sariglagah	1	-	-	-
5 Pesaren	2	-	-	-
6 Sidorejo	2	-	-	1
7 Cepagan	2	-	-	-
8 Masin	-	-	-	2
9 Banjiran	1	-	-	-
10 Warungasem	1	-	-	1
11 Gapuro	-	-	-	1
12 Kalibeluk	2	-	-	1
13 Sawahjoho	2	-	-	-
14 Candiareng	1	-	-	1
15 Lebo	2	-	-	-
16 Menguneng	2	-	-	-
17 Terban	1	-	-	1
18 Sijono	1	-	-	1
Jumlah	23	-	-	9

Sumber : Dinas Pendidikan dan Kebudayaan Kabupaten Batang

Tabel 4.3 Banyaknya Sekolah Menengah Pertama dan Madrasah Tsanawiyah di Kecamatan Warungasem Tahun Pelajaran 2017/2018

Desa	SMP		MTs	
	Negeri	Swasta	Negeri	Swasta
(1)	(2)	(3)	(4)	(5)
1 Pandansari	-	-	-	-
2 Kaliwareng	-	-	-	-
3 Pejambon	-	-	-	-
4 Sariglagah	1	-	-	-
5 Pesaren	-	-	-	-
6 Sidorejo	-	-	-	-
7 Cepagan	1	-	-	-
8 Masin	-	-	-	1
9 Banjiran	-	-	-	-
10 Warungasem	-	-	-	1
11 Gapuro	-	-	-	-
12 Kalibeluk	1	-	-	-
13 Sawahjoho	-	-	-	-
14 Candiareng	-	-	-	-
15 Lebo	-	-	-	-
16 Menguneng	-	-	-	-
17 Terban	-	-	-	-
18 Sijono	-	-	-	-
Jumlah	3	-	-	2

Sumber : Dinas Pendidikan dan Kebudayaan Kabupaten Batang

Tabel 4.4 Banyaknya Sekolah Menengah Atas, Kejuruan dan Madrasah Aliyah di Kecamatan Warungasem Tahun Pelajaran 2017/2018

Desa	SMA		SMK		MA	
	Negeri	Swasta	Negeri	Swasta	Negeri	Swasta
(1)	(2)	(3)	(4)	(5)	(6)	(7)
1 Pandansari	-	-	-	-	-	-
2 Kaliwareng	-	-	-	-	-	-
3 Pejambon	-	-	-	-	-	-
4 Sariglagah	-	-	-	-	-	-
5 Pesaren	-	-	-	-	-	-
6 Sidorejo	-	-	-	-	-	-
7 Cepagan	-	-	-	-	-	-
8 Masin	-	-	-	-	-	1
9 Banjiran	-	-	-	-	-	-
10 Warungasem	-	-	-	-	-	-
11 Gapuro	-	-	-	-	-	-
12 Kalibeluk	-	-	1	-	-	-
13 Sawahjoho	-	-	-	-	-	-
14 Candiareng	-	-	-	-	-	-
15 Lebo	-	-	-	-	-	-
16 Menguneng	-	-	-	-	-	-
17 Terban	-	-	-	-	-	-
18 Sijono	-	-	-	-	-	-
Jumlah	-	-	1	-	-	1

Sumber : Dinas Pendidikan dan Kebudayaan Kabupaten Batang

Tabel 4.5 Banyaknya Murid Taman Kanak-kanak dan Raudhatul Athfal di Kecamatan Warungasem Tahun Pelajaran 2017/2018

Desa	TK		RA	
	Negeri	Swasta	Negeri	Swasta
(1)	(2)	(3)	(4)	(5)
1 Pandansari	-	111	-	-
2 Kaliwareng	-	42	-	-
3 Pejambon	-	55	-	-
4 Sariglagah	-	33	-	-
5 Pesaren	-	117	-	-
6 Sidorejo	-	-	-	154
7 Cepagan	-	49	-	-
8 Masin	-	-	-	101
9 Banjiran	-	45	-	59
10 Warungasem	-	21	-	66
11 Gapuro	-	-	-	158
12 Kalibeluk	-	-	-	116
13 Sawahjoho	-	58	-	-
14 Candiareng	-	74	-	-
15 Lebo	-	118	-	-
16 Menguneng	-	-	-	145
17 Terban	-	-	-	62
18 Sijono	-	-	-	45
Jumlah	-	723	-	906

Sumber : Dinas Pendidikan dan Kebudayaan Kabupaten Batang

Tabel 4.6 Banyaknya Murid Sekolah Dasar dan Madrasah Ibtidaiyah di Kecamatan Warungasem Tahun Pelajaran 2017/2018

Desa	SD		MI	
	Negeri	Swasta	Negeri	Swasta
(1)	(2)	(3)	(4)	(5)
1 Pandansari	342	-	-	-
2 Kaliwareng	186	-	-	-
3 Pejambon	159	-	-	-
4 Sariglagah	83	-	-	-
5 Pesaren	305	-	-	-
6 Sidorejo	193	-	-	271
7 Cepagan	318	-	-	-
8 Masin	-	-	-	289
9 Banjiran	104	-	-	-
10 Warungasem	70	-	-	235
11 Gapuro	-	-	-	313
12 Kalibeluk	198	-	-	253
13 Sawahjoho	294	-	-	-
14 Candiareng	179	-	-	125
15 Lebo	415	-	-	-
16 Menguneng	374	-	-	-
17 Terban	133	-	-	69
18 Sijono	36	-	-	94
Jumlah	3 389	-	-	1 649

Sumber : Dinas Pendidikan dan Kebudayaan Kabupaten Batang

Tabel 4.7 Banyaknya Murid Sekolah Menengah Pertama dan Madrasah Tsanawiyah di Kecamatan Warungasem Tahun Pelajaran 2017/2018

Desa	SMP		MTs	
	Negeri	Swasta	Negeri	Swasta
(1)	(2)	(3)	(4)	(5)
1 Pandansari	-	-	-	-
2 Kaliwareng	-	-	-	-
3 Pejambon	-	-	-	-
4 Sariglagah	224	-	-	-
5 Pesaren	-	-	-	-
6 Sidorejo	-	-	-	-
7 Cepagan	653	-	-	-
8 Masin	-	-	-	233
9 Banjiran	-	-	-	-
10 Warungasem	-	-	-	366
11 Gapuro	-	-	-	-
12 Kalibeluk	432	-	-	-
13 Sawahjoho	-	-	-	-
14 Candiareng	-	-	-	-
15 Lebo	-	-	-	-
16 Menguneng	-	-	-	-
17 Terban	-	-	-	-
18 Sijono	-	-	-	-
Jumlah	1 309	-	-	599

Sumber : Dinas Pendidikan dan Kebudayaan Kabupaten Batang

Tabel 4.8 Banyaknya Murid Sekolah Menengah Atas, Kejuruan dan Madrasah Aliyah di Kecamatan Warungasem Tahun Pelajaran 2017/2018

Desa	SMA		SMK		MA	
	Negeri	Swasta	Negeri	Swasta	Negeri	Swasta
(1)	(2)	(3)	(4)	(5)	(6)	(7)
1 Pandansari	-	-	-	-	-	-
2 Kaliwareng	-	-	-	-	-	-
3 Pejambon	-	-	-	-	-	-
4 Sariglagah	-	-	-	-	-	-
5 Pesaren	-	-	-	-	-	-
6 Sidorejo	-	-	-	-	-	-
7 Cepagan	-	-	-	-	-	-
8 Masin	-	-	-	-	-	101
9 Banjiran	-	-	-	-	-	-
10 Warungasem	-	-	-	-	-	-
11 Gapuro	-	-	-	-	-	-
12 Kalibeluk	-	-	922	-	-	-
13 Sawahjoho	-	-	-	-	-	-
14 Candiareng	-	-	-	-	-	-
15 Lebo	-	-	-	-	-	-
16 Menguneng	-	-	-	-	-	-
17 Terban	-	-	-	-	-	-
18 Sijono	-	-	-	-	-	-
Jumlah	-	-	922	-	-	101

Sumber : Dinas Pendidikan dan Kebudayaan Kabupaten Batang

Tabel 4.9 Banyaknya Guru Taman Kanak-kanak dan Raudhatul Athfal di Kecamatan Warungasem Tahun Pelajaran 2017/2018

Desa	TK		RA	
	PNS	Non PNS	PNS	Non PNS
(1)	(2)	(3)	(4)	(5)
1 Pandansari	-	6	-	-
2 Kaliwareng	1	2	-	-
3 Pejambon	1	4	-	-
4 Sariglagah	-	3	-	-
5 Pesaren	-	9	-	-
6 Sidorejo	-	-	1	5
7 Cepagan	-	5	-	-
8 Masin	-	-	-	5
9 Banjiran	-	4	-	3
10 Warungasem	-	2	-	4
11 Gapuro	-	-	-	9
12 Kalibeluk	-	-	-	5
13 Sawahjoho	1	2	-	-
14 Candiareng	1	3	-	-
15 Lebo	1	6	-	-
16 Menguneng	-	-	-	8
17 Terban	-	-	-	2
18 Sijono	-	-	-	2
Jumlah	5	46	1	43

Sumber : Dinas Pendidikan dan Kebudayaan Kabupaten Batang

Tabel 4.10 Banyaknya Guru Sekolah Dasar dan Madrasah Ibtidaiyah di Kecamatan Warungasem Tahun Pelajaran 2017/2018

Desa	SD		MI	
	PNS	Non PNS	PNS	Non PNS
(1)	(2)	(3)	(4)	(5)
1 Pandansari	12	7	-	-
2 Kaliwareng	5	3	-	-
3 Pejambon	5	3	-	-
4 Sariglagah	4	4	-	-
5 Pesaren	14	7	-	-
6 Sidorejo	12	9	4	10
7 Cepagan	11	7	-	-
8 Masin	-	-	7	9
9 Banjiran	7	3	-	-
10 Warungasem	9	2	4	9
11 Gapuro	-	-	9	5
12 Kalibeluk	11	6	5	6
13 Sawahjoho	12	6	-	-
14 Candiareng	5	4	4	4
15 Lebo	13	8	-	-
16 Menguneng	12	7	-	-
17 Terban	5	4	3	6
18 Sijono	4	4	3	5
Jumlah	141	84	40	55

Sumber : Dinas Pendidikan dan Kebudayaan Kabupaten Batang

Tabel 4.11 Banyaknya Guru Sekolah Menengah Pertama dan Madrasah Tsanawiyah di Kecamatan Warungasem Tahun Pelajaran 2017/2018

Desa	SMP		MTs	
	PNS	Non PNS	PNS	Non PNS
(1)	(2)	(3)	(4)	(5)
1 Pandansari	-	-	-	-
2 Kaliwareng	-	-	-	-
3 Pejambon	-	-	-	-
4 Sariglagah	13	3	-	-
5 Pesaren	-	-	-	-
6 Sidorejo	-	-	-	-
7 Cepagan	27	5	-	-
8 Masin	-	-	4	16
9 Banjiran	-	-	-	-
10 Warungasem	-	-	1	20
11 Gapuro	-	-	-	-
12 Kalibeluk	19	5	-	-
13 Sawahjoho	-	-	-	-
14 Candiareng	-	-	-	-
15 Lebo	-	-	-	-
16 Menguneng	-	-	-	-
17 Terban	-	-	-	-
18 Sijono	-	-	-	-
Jumlah	59	13	5	36

Sumber : Dinas Pendidikan dan Kebudayaan Kabupaten Batang

Tabel 4.12 Banyaknya Guru Sekolah Menengah Atas, Kejuruan dan Madrasah Aliyah di Kecamatan Warungasem Tahun Pelajaran 2017/2018

Desa	SMA		SMK		MA	
	PNS	Non PNS	PNS	Non PNS	PNS	Non PNS
(1)	(2)	(3)	(4)	(5)	(6)	(7)
1 Pandansari	-	-	-	-	-	-
2 Kaliwareng	-	-	-	-	-	-
3 Pejambon	-	-	-	-	-	-
4 Sariglagah	-	-	-	-	-	-
5 Pesaren	-	-	-	-	-	-
6 Sidorejo	-	-	-	-	-	-
7 Cepagan	-	-	-	-	-	-
8 Masin	-	-	-	-	-	19
9 Banjiran	-	-	-	-	-	-
10 Warungasem	-	-	-	-	-	-
11 Gapuro	-	-	-	-	-	-
12 Kalibeluk	-	-	17	34	-	-
13 Sawahjoho	-	-	-	-	-	-
14 Candiareng	-	-	-	-	-	-
15 Lebo	-	-	-	-	-	-
16 Menguneng	-	-	-	-	-	-
17 Terban	-	-	-	-	-	-
18 Sijono	-	-	-	-	-	-
Jumlah	-	-	17	34	-	19

Sumber : Dinas Pendidikan dan Kebudayaan Kabupaten Batang

Tabel 4.13 Jumlah Penduduk Menurut Agama di Kecamatan Warungasem, 2017

Desa	Islam	Kristen/ Protestan	Katolik	Hindu	Budha	Jumlah
(1)	(2)	(3)	(4)	(5)	(6)	(7)
1 Pandansari	3 518	-	-	-	-	3 518
2 Kaliwareng	1 818	4	-	-	-	1 822
3 Pejambon	1 502	-	-	-	-	1 502
4 Sariaglagah	1 068	-	-	-	-	1 068
5 Pesaren	2 865	-	3	-	-	2 868
6 Sidorejo	4 162	-	-	-	-	4 162
7 Cepagan	2 895	-	3	-	-	2 898
8 Masin	3 898	-	-	-	-	3 898
9 Banjiran	2 060	-	-	-	-	2 060
10 Warungasem	1 900	-	10	-	-	1 910
11 Gapuro	2 563	-	-	-	-	2 563
12 Kalibeluk	4 192	-	-	-	-	4 192
13 Sawahjoho	2 891	-	-	-	-	2 891
14 Candiareng	3 354	-	-	-	-	3 354
15 Lebo	3 372	-	-	-	-	3 372
16 Menguneng	2 966	-	-	-	-	2 966
17 Terban	2 224	4	3	-	-	2 231
18 Sijono	1 227	-	-	-	-	1 227
Jumlah	48 474	8	19	-	-	48 502

Sumber : Proyeksi Penduduk Hasil SP2010

Tabel 4.14 Jumlah Nikah Menurut Desa di Kecamatan Warungasem, 2017

Desa	Nikah
(1)	(2)
1 Pandansari	47
2 Kaliwareng	15
3 Pejambon	14
4 Sariglagah	10
5 Pesaren	38
6 Sidorejo	52
7 Cepagan	27
8 Masin	23
9 Banjiran	29
10 Warungasem	17
11 Gapuro	21
12 Kalibeluk	40
13 Sawahjoho	25
14 Candiareng	29
15 Lebo	34
16 Menguneng	36
17 Terban	14
18 Sijono	10
Jumlah	481

Sumber : KUA Kecamatan Warungasem

Tabel 4.15 Banyaknya Nikah Menurut Bulan di Kecamatan Warungasem, 2017

Bulan	Nikah
(1)	(2)
1 Januari	65
2 Pebruari	30
3 Maret	36
4 April	31
5 Mei	26
6 Juni	8
7 Juli	79
8 Agustus	43
9 September	51
10 Oktober	9
11 Nopember	46
12 Desember	57
Jumlah	481

Sumber : KUA Kecamatan Warungasem

Tabel 4.16 Banyaknya Posyandu Menurut Strata di Kecamatan Warungasem, 2017

Desa	Pratama	Madya	Purnama	Mandiri	Jumlah
(1)	(2)	(3)	(4)	(5)	(6)
1 Pandansari	-	7	-	-	7
2 Kaliwareng	-	3	-	-	3
3 Pejambon	-	2	-	-	2
4 Sariglagah	-	2	1	-	3
5 Pesaren	-	7	1	-	8
6 Sidorejo	-	2	2	-	4
7 Cepagan	-	5	-	-	5
8 Masin	-	5	-	-	5
9 Banjiran	-	6	-	-	6
10 Warungasem	-	2	-	-	2
11 Gapuro	-	3	-	-	3
12 Kalibeluk	-	4	1	-	5
13 Sawahjoho	-	1	4	-	5
14 Candiareng	-	4	-	-	4
15 Lebo	-	3	-	-	3
16 Menguneng	-	4	-	-	4
17 Terban	-	2	1	-	3
18 Sijono	-	1	1	-	2
Jumlah	-	63	11	-	74

Sumber : Puskesmas Kecamatan Warungasem

Tabel 4.17 Banyaknya Upaya Kesehatan Bersumberdaya Masyarakat (UKBM)
di Kecamatan Warungasem, 2017

Desa	Poskesdes	Pustu	Posbindu
(1)	(2)	(3)	(4)
1 Pandansari	-	1	-
2 Kaliwareng	1	-	-
3 Pejambon	1	-	-
4 Sariglagah	1	-	-
5 Pesaren	-	1	-
6 Sidorejo	1	-	-
7 Cepagan	1	-	-
8 Masin	1	-	-
9 Banjiran	1	-	-
10 Warungasem	1	-	-
11 Gapuro	1	-	-
12 Kalibeluk	1	-	-
13 Sawahjoho	-	1	2
14 Candiareng	1	-	-
15 Lebo	1	-	-
16 Menguneng	-	-	-
17 Terban	-	1	-
18 Sijono	1	-	-
Jumlah	13	4	2

Sumber : Puskesmas Kecamatan Warungasem

Tabel 4.18 Jumlah Bidan Desa di Kecamatan Warungasem, 2017

Desa	Penugasan	Praktik	Jumlah
(1)	(2)	(3)	(4)
1 Pandansari	2	2	4
2 Kaliwareng	1	1	2
3 Pejambon	1	1	2
4 Sariglagah	1	1	2
5 Pesaren	1	1	2
6 Sidorejo	1	1	2
7 Cepagan	1	1	2
8 Masin	1	1	2
9 Banjiran	1	1	2
10 Warungasem	2	2	4
11 Gapuro	1	1	2
12 Kalibeluk	1	1	2
13 Sawahjoho	1	1	2
14 Candiareng	2	2	4
15 Lebo	1	1	2
16 Menguneng	2	2	4
17 Terban	1	1	2
18 Sijono	1	1	2
Jumlah	22	22	44

Sumber : Puskesmas Kecamatan Warungasem

Tabel 4.19 Jumlah Tenaga Medis dan Tenaga Keperawatan Menurut Fasilitas Kesehatan Puskesmas, 2017

Nama Puskesmas / Rincian		Tahun 2017
(1)		(2)
Puskesmas Kecamatan Warungasem		
A. Tenaga Medis	Dokter Spesialis	-
	Dokter Umum	2
	Dokter Gigi	-
	Dokter Gigi Spesialis	-
B. Tenaga Keperawatan	Bidan	24
	Perawat	10
	Perawat Gigi	2
	Asisten Apotek	1

Sumber : Puskesmas Kecamatan Warungasem

Tabel 4.20 Jumlah Pengunjung Rawat Jalan Puskesmas Warungasem Menurut Bulan, 2017

Bulan	Mandiri	BPJS	Lainnya	Jumlah
(1)	(2)	(3)	(4)	(5)
1 Januari	940	2 624	207	3 771
2 Februari	1 254	2 354	65	3 673
3 Maret	540	2 279	207	3 026
4 April	924	1 768	179	2 871
5 Mei	835	2 223	222	3 280
6 Juni	655	1 422	182	2 259
7 Juli	937	1 813	207	2 957
8 Agustus	959	1 864	265	3 088
9 September	950	1 824	227	3 001
10 Oktober	1 163	2 210	276	3 649
11 Nopember	853	1 957	234	3 044
12 Desember	824	1 610	229	2 663
Jumlah	10 834	23 948	2 500	37 282

Sumber : Puskesmas Kecamatan Warungasem

Tabel 4.21 Banyaknya Akseptor KB Mandiri
Menurut Kontrasepsi di Kecamatan Warungasem, 2017

Desa	Jenis Kontrasepsi				
	IUD	MOP	MOW	Implan	Suntik
(1)	(2)	(3)	(4)	(5)	(6)
1 Pandansari	3	-	25	-	373
2 Kaliwareng	0	-	4	-	128
3 Pejambon	2	-	3	-	145
4 Sariglagah	1	-	2	-	112
5 Pesaren	8	-	6	-	289
6 Sidorejo	3	-	12	-	325
7 Cepagan	4	-	11	-	259
8 Masin	14	-	8	-	266
9 Banjiran	5	-	14	-	118
10 Warungasem	2	1	10	-	121
11 Gapuro	15	-	14	-	169
12 Kalibeluk	12	-	18	-	366
13 Sawahjoho	4	-	8	-	294
14 Candiareng	3	-	12	-	366
15 Lebo	2	-	9	-	350
16 Menguneng	5	-	15	-	172
17 Terban	14	-	6	-	123
18 Sijono	3	-	2	-	117
Jumlah	100	1	179	-	4 093

Sumber : Balai Penyuluh KB Kecamatan Warungasem

Lanjutan Tabel 4.21

Desa	Jenis Kontrasepsi			PUS	Persentase (%)
	Pil	Kondom	Jumlah		
(1)	(2)	(3)	(4)	(5)	(6)
1 Pandansari	22	8	431	763	28,05
2 Kaliwareng	10	4	146	350	42,00
3 Pejambon	13	0	163	356	34,27
4 Sariglagah	15	2	132	263	30,42
5 Pesaren	27	4	334	625	27,68
6 Sidorejo	32	9	381	838	35,68
7 Cepagan	16	8	298	604	32,28
8 Masin	23	7	318	606	29,21
9 Banjiran	13	3	153	372	38,17
10 Warungasem	16	14	164	321	31,46
11 Gapuro	6	6	210	411	29,93
12 Kalibeluk	42	9	447	915	34,75
13 Sawahjoho	30	6	342	648	27,78
14 Candiareng	8	4	393	671	23,99
15 Lebo	30	5	396	735	28,98
16 Menguneng	17	10	219	582	46,39
17 Terban	17	7	167	478	47,91
18 Sijono	10	5	137	291	35,40
Jumlah	347	111	4 831	9 562	50,52

Sumber : Balai Penyuluh KB Kecamatan Warungasem

Tabel 4.22 Banyaknya Akseptor KB Tidak Mandiri Menurut Kontrasepsi di Kecamatan Warungasem, 2017

Desa	Jenis Kontrasepsi				
	IUD	MOP	MOW	Implan	Suntik
(1)	(2)	(3)	(4)	(5)	(6)
1 Pandansari	25	8	23	43	23
2 Kaliwareng	10	11	16	40	28
3 Pejambon	24	6	9	38	23
4 Sariglagah	8	5	9	32	9
5 Pesaren	19	1	32	36	36
6 Sidorejo	23	20	25	34	63
7 Cepagan	22	7	17	18	31
8 Masin	36	10	17	10	29
9 Banjiran	23	3	12	16	28
10 Warungasem	34	0	7	6	21
11 Gapuro	50	1	20	16	19
12 Kalibeluk	59	2	19	88	69
13 Sawahjoho	24	2	22	27	46
14 Candiareng	32	13	21	59	20
15 Lebo	23	2	19	38	87
16 Menguneng	53	8	18	96	39
17 Terban	38	1	6	77	34
18 Sijono	16	4	5	19	38
Jumlah	519	104	297	693	643

Sumber : Balai Penyuluh KB Kecamatan Warungasem

Lanjutan Tabel 4.22

Desa	Jenis Kontrasepsi			PUS	Persentase (%)
	Pil	Kondom	Jumlah		
(1)	(2)	(3)	(4)	(5)	(6)
1 Pandansari	83	9	214	763	28,05
2 Kaliwaring	28	14	147	350	42,00
3 Pejambon	20	2	122	356	34,27
4 Sariaglah	16	1	80	263	30,42
5 Pesaren	37	12	173	625	27,68
6 Sidorejo	100	34	299	838	35,68
7 Cepagan	72	28	195	604	32,28
8 Masin	55	20	177	606	29,21
9 Banjiran	36	24	142	372	38,17
10 Warungasem	21	12	101	321	31,46
11 Gapuro	2	15	123	411	29,93
12 Kalibeluk	53	28	318	915	34,75
13 Sawahjoho	43	16	180	648	27,78
14 Candiareng	16	0	161	671	23,99
15 Lebo	29	15	213	735	28,98
16 Menguneng	43	13	270	582	46,39
17 Terban	59	14	229	478	47,91
18 Sijono	10	5	137	291	47,08
Jumlah	734	257	3 247	9 829	33,03

Sumber : Balai Penyuluh KB Kecamatan Warungasem

Tabel 4.23 Banyaknya Pasangan Usia Subur (PUS) Bukan Peserta KB Menurut Desa di Kecamatan Warungasem, 2017

Desa	Hamil	Tidak Hamil	Jumlah
(1)	(2)	(3)	(4)
1 Pandansari	27	91	118
2 Kaliwareng	8	49	57
3 Pejambon	14	57	71
4 Sariglagah	5	46	51
5 Pesaren	19	99	118
6 Sidorejo	20	138	158
7 Cepagan	20	91	111
8 Masin	13	98	111
9 Banjiran	15	62	77
10 Warungasem	13	43	56
11 Gapuro	17	61	78
12 Kalibeluk	19	131	150
13 Sawahjoho	22	104	126
14 Candiareng	17	100	117
15 Lebo	23	103	126
16 Menguneng	20	73	93
17 Terban	13	69	82
18 Sijono	11	40	51
Jumlah	296	1 455	1 751

Sumber : Balai Penyuluh KB Kecamatan Warungasem

Tabel 4.24 Perkembangan Tahapan Keluarga Sejahtera di Kecamatan Warungasem, 2017

Desa	Jumlah Keluarga	Tahapan Keluarga Sejahtera			
		Pra Sejahtera	Persen (%)	Sejahtera I	Persen (%)
(1)	(2)	(3)	(4)	(5)	(6)
1 Pandansari	1 197	63	5,26	354	29,57
2 Kaliwareng	544	207	38,05	217	39,89
3 Pejambon	476	105	22,06	187	39,29
4 Sariglagah	360	31	8,61	162	45,00
5 Pesaren	969	217	22,39	374	38,60
6 Sidorejo	1 124	347	30,87	217	19,31
7 Cepagan	848	39	4,60	464	54,72
8 Masin	970	92	9,48	95	9,79
9 Banjiran	672	308	45,83	216	32,14
10 Warungasem	599	75	12,52	97	16,19
11 Gapuro	706	34	4,82	127	17,99
12 Kalibeluk	1 454	197	13,55	950	65,34
13 Sawahjoho	917	56	6,11	632	68,92
14 Candiareng	961	326	33,92	128	13,32
15 Lebo	1 090	516	47,34	438	40,18
16 Menguneng	882	280	31,75	335	37,98
17 Terban	707	180	25,46	200	28,29
18 Sijono	426	70	16,43	125	29,34
Jumlah	14 902	3 143	21,09	5 318	35,69

Sumber : Balai Penyuluh KB Kecamatan Warungasem

Lanjutan Tabel 4.24

Desa	Tahapan Keluarga Sejahtera	
	Sejahtera II,III,III+	Persen (%)
(1)	(7)	(8)
1 Pandansari	780	65,16
2 Kaliwareng	120	22,06
3 Pejambon	184	38,66
4 Sariglagah	167	46,39
5 Pesaren	378	39,01
6 Sidorejo	560	49,82
7 Cepagan	345	40,68
8 Masin	783	80,72
9 Banjiran	148	22,02
10 Warungasem	427	71,29
11 Gapuro	545	77,20
12 Kalibeluk	307	21,11
13 Sawahjoho	229	24,97
14 Candiareng	507	52,76
15 Lebo	136	12,48
16 Menguneng	267	30,27
17 Terban	327	46,25
18 Sijono	231	54,23
Jumlah	6 441	43,22

Sumber : Balai Penyuluh KB Kecamatan Warungasem

Tabel 4.25 Sarana Olahraga Menurut Jenisnya di Kecamatan Warungasem, 2017

Desa	Sepakbola	Futsal	Kolam Renang	Badminton	Bola Basket	Bola Voli
(1)	(2)	(3)	(4)	(5)	(6)	(7)
1 Pandansari	1	-	-	5	-	1
2 Kaliwareng	1	-	-	1	-	1
3 Pejambon	1	-	-	3	-	1
4 Sariglagah	1	-	-	1	1	1
5 Pesaren	1	-	-	3	-	1
6 Sidorejo	1	-	-	1	-	1
7 Cepagan	1	-	-	1	1	1
8 Masin	1	-	-	1	-	1
9 Banjiran	1	-	-	2	-	-
10 Warungasem	-	-	-	1	-	1
11 Gapuro	-	-	-	1	-	-
12 Kalibeluk	1	-	-	1	1	1
13 Sawahjoho	1	-	-	1	-	1
14 Candiareng	1	-	-	1	-	1
15 Lebo	1	-	-	3	-	1
16 Menguneng	1	-	-	3	-	-
17 Terban	1	-	-	1	-	1
18 Sijono	1	-	-	1	-	1
Jumlah	16	-	-	31	3	15

Sumber : Laporan Desa

BAB

5

PERTANIAN

<https://batangkab.bps.go.id>

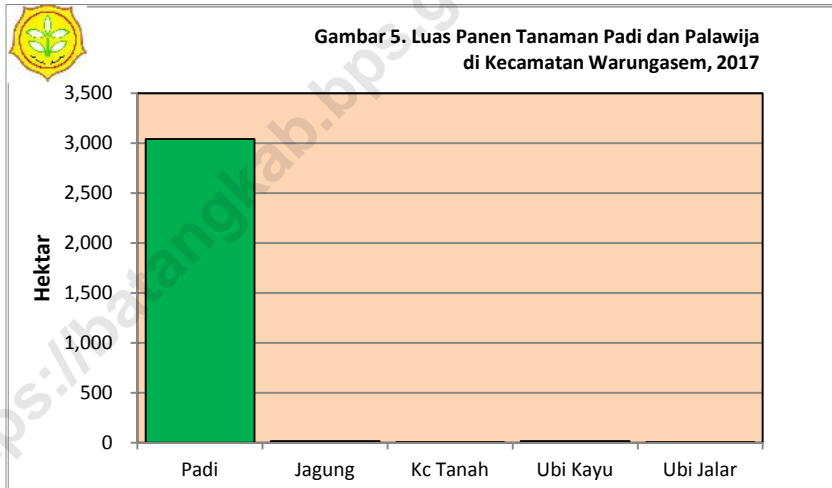


Kecamatan Dalam Angka 2018

BAB V PERTANIAN

Dalam upaya peningkatan produktivitas tanaman pertanian, maka pemerintah daerah mengadakan berbagai upaya dalam rangka mewujudkan program swasembada pangan sesuai dengan Program Nasional. Kegiatan yang dilakukan antara lain perbaikan saluran irigasi, penyuluhan pertanian, pemberian bantuan pupuk, bibit tanaman dan obat pertanian.

Menurut data SIMTP pada tahun 2017 di wilayah Kecamatan Warungasem Luas panen areal tanaman padi mencapai 3.042,00 ha, jagung 15,70 ha, kacang tanah 2 ha dan ubi kayu 15,90 ha.



Tabel 5.1 Produktivitas Padi dan Palawija di Kabupaten Batang, 2017

Komoditi	Satuan Standar	Produktivitas (Kuintal/Ha)
(1)	(2)	(3)
Padi	Gabah kering giling	48,62
Jagung	Pipilan kering	78,67
Kacang Tanah	Biji kering	17,94
Ubi Kayu	Umbi basah	257,99
Ubi Jalar	Umbi basah	269,19

Sumber : hasil olah SP2017

Tabel 5.2 Laporan Luas Tanaman Padi di Kecamatan Warungasem, 2017

	Bulan	Luas Areal (Ha)				Tanaman Akhir Bulan
		Tanaman Awal Bulan Yang Lalu	Panen	Tanam	Puso/Rusak	
	(1)	(2)	(3)	(4)	(5)	(6)
1	Januari	793,00	191,50	278,40	-	882,00
2	Pebruari	882,00	250,10	235,40	-	867,00
3	Maret	867,00	333,10	190,50	-	721,00
4	April	721,00	278,40	254,00	-	696,00
5	Mei	696,00	235,40	288,20	-	750,00
6	Juni	750,00	190,50	396,60	-	961,00
7	Juli	961,00	254,00	311,60	-	1 020,00
8	Agustus	1 020,00	288,20	127,00	-	855,00
9	September	855,00	396,60	185,60	-	639,00
10	Oktober	639,00	311,60	244,20	-	570,00
11	Nopember	570,00	127,00	266,70	-	713,00
12	Desember	713,00	185,60	251,10	-	780,00
	Jumlah		3 042,00	3 029,30	-	

Sumber : hasil olah SP2017

Tabel 5.3 Laporan Luas Tanaman Palawija Jagung di Kecamatan Warungasem, 2017

Bulan	Luas Areal (Ha)				
	Tanaman Awal Bulan Yang Lalu	Panen	Tanam	Puso/Rusak	Tanaman Akhir Bulan
(1)	(2)	(3)	(4)	(5)	(6)
1 Januari	-	-	-	-	-
2 Pebruari	-	-	2,00	-	2,00
3 Maret	2,00	-	2,90	-	5,00
4 April	5,00	-	1,00	-	6,00
5 Mei	6,00	2,00	2,00	-	6,00
6 Juni	6,00	2,90	1,00	-	4,00
7 Juli	4,00	1,00	-	-	3,00
8 Agustus	3,00	2,00	6,80	-	8,00
9 September	8,00	1,00	-	-	7,00
10 Oktober	7,00	-	-	-	7,00
11 Nopember	7,00	6,80	-	-	-
12 Desember	-	-	-	-	-
Jumlah		15,70	15,70	-	

Sumber : hasil olah SP2017

Tabel 5.4 Laporan Luas Tanaman Palawija Kacang Tanah di Kecamatan Warungasem, 2017

Bulan	Luas Areal (Ha)				
	Tanaman Awal Bulan Yang Lalu	Panen	Tanam	Puso/Rusak	Tanaman Akhir Bulan
(1)	(2)	(3)	(4)	(5)	(6)
1 Januari	-	-	-	-	-
2 Pebruari	-	-	-	-	-
3 Maret	-	-	-	-	-
4 April	-	-	-	-	-
5 Mei	-	-	1,00	-	1,00
6 Juni	1,00	-	-	-	1,00
7 Juli	1,00	-	-	-	1,00
8 Agustus	1,00	-	1,00	-	2,00
9 September	2,00	1,00	-	-	1,00
10 Oktober	1,00	-	-	-	1,00
11 Nopember	1,00	1,00	-	-	-
12 Desember	-	-	-	-	-
Jumlah		2,00	2,00	-	

Sumber : hasil olah SP2017

Tabel 5.5 Laporan Luas Tanaman Palawija Ubikayu/Singkong di Kecamatan Warungasem, 2017

	Bulan	Luas Areal (Ha)				Tanaman Akhir Bulan
		Tanaman Awal Bulan Yang Lalu	Panen	Tanam	Puso/Rusak	
	(1)	(2)	(3)	(4)	(5)	(6)
1	Januari	14,00	13,90	5,00	-	5,00
2	Pebruari	5,00	-	2,00	-	7,00
3	Maret	7,00	-	-	-	7,00
4	April	7,00	-	3,00	-	10,00
5	Mei	10,00	-	10,00	-	20,00
6	Juni	20,00	-	-	-	20,00
7	Juli	20,00	-	-	-	20,00
8	Agustus	20,00	-	-	-	20,00
9	September	20,00	2,00	-	-	18,00
10	Oktober	18,00	-	2,00	-	20,00
11	Nopember	20,00	-	6,90	-	27,00
12	Desember	27,00	-	4,00	-	31,00
	Jumlah		15,90	32,90	-	

Sumber : hasil olah SP2017

Tabel 5.6 Laporan Luas Tanaman Palawija Ubi Jalar/Ketela Rambat di Kecamatan Warungasem, 2017

Bulan	Luas Areal (Ha)				
	Tanaman Awal Bulan Yang Lalu	Panen	Tanam	Puso/Rusak	Tanaman Akhir Bulan
(1)	(2)	(3)	(4)	(5)	(6)
1 Januari	-	-	-	-	-
2 Pebruari	-	-	2,00	-	2,00
3 Maret	2,00	-	1,00	-	3,00
4 April	3,00	-	-	-	3,00
5 Mei	3,00	-	1,00	-	4,00
6 Juni	4,00	1,00	-	-	3,00
7 Juli	3,00	1,00	-	-	2,00
8 Agustus	2,00	-	-	-	2,00
9 September	2,00	1,00	-	-	1,00
10 Oktober	1,00	1,00	-	-	-
11 Nopember	-	-	-	-	-
12 Desember	-	-	-	-	-
Jumlah		4,00	4,00	-	

Sumber : hasil olah SP2017

Tabel 5.7 Jumlah Ternak di Kecamatan Warungasem, 2017

Desa	Jenis Ternak (Ekor)				
	Sapi	Kerbau	Kuda	Kambing	Babi
(1)	(2)	(3)	(4)	(5)	(6)
1 Pandansari	12	3	-	515	-
2 Kaliwareng	21	-	-	510	-
3 Pejambon	85	-	-	575	-
4 Sariglagah	19	4	-	440	-
5 Pesaren	26	-	-	495	-
6 Sidorejo	10	12	2	599	-
7 Cepagan	19	-	5	400	-
8 Masin	-	-	2	335	-
9 Banjiran	-	-	2	143	-
10 Warungasem	-	-	-	45	-
11 Gapuro	4	-	2	91	-
12 Kalibeluk	240	-	-	941	-
13 Sawahjoho	12	-	-	481	-
14 Candiareng	3	-	-	551	-
15 Lebo	20	-	-	581	-
16 Menguneng	6	-	-	278	-
17 Terban	4	-	-	-	-
18 Sijono	8	-	-	-	-
Jumlah	489	19	13	7 286	-

Sumber : Mantri Ternak Kecamatan Warungasem

Tabel 5.8 Jumlah Unggas di Kecamatan Warungasem, 2017

Desa	Jenis Unggas (Ekor)			
	Ayam Buras	Ayam Ras Petelur	Itik	Angsa
(1)	(2)	(3)	(4)	(5)
1 Pandansari	2 210	-	2 200	16
2 Kaliwareng	2 610	-	1 000	31
3 Pejambon	2 600	-	1 650	-
4 Sariglagah	2 800	-	93	9
5 Pesaren	4 000	6 000	300	19
6 Sidorejo	2 920	-	2 625	-
7 Cepagan	3 000	12 500	700	-
8 Masin	1 500	-	-	4
9 Banjiran	500	-	-	8
10 Warungasem	150	-	-	-
11 Gapuro	800	-	30	10
12 Kalibeluk	10 000	-	2 500	15
13 Sawahjoho	3 500	-	820	-
14 Candiareng	2 200	-	-	-
15 Lebo	4 000	500	200	75
16 Menguneng	1 004	-	6 000	10
17 Terban	950	-	-	-
18 Sijono	1 000	-	-	7
Jumlah	45 744	19 000	18 118	204

Sumber : Mantri Ternak Kecamatan Warungasem

BAB

6

**TRANSPORTASI
DAN
KEUANGAN**

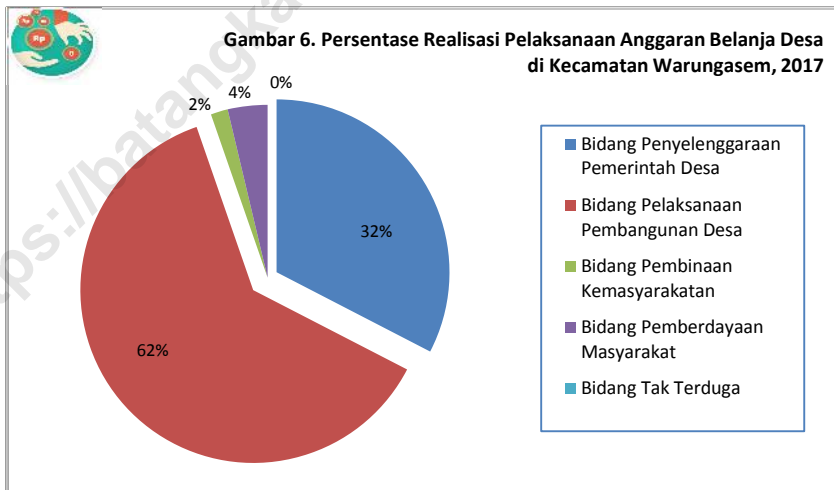


Kecamatan Dalam Angka 2018

BAB VI PEREKONOMIAN DAN KEUANGAN

Di bidang perekonomian, Kecamatan Warungasem memiliki 2 pasar yang cukup ramai yang dapat memenuhi kebutuhan masyarakat desa Di wilayah Kecamatan Warungasem dan sekitarnya, selain itu juga banyak terdapat warung/toko/kios sebagai sarana lapangan usaha penduduknya kemudian juga ada sarana perekonomian lainnya seperti KUD, Koperasi Simpan Pinjam serta lainnya.

Di bidang keuangan besarnya penerimaan Alokasi Dana Desa (ADD) pada tahun 2017 mengalami peningkatan dibandingkan dengan tahun 2016. Nilai ADD tahun 2017 mencapai 5,89 milyar rupiah sedangkan nilai Dana Desa (DD) mencapai 13,88 milyar rupiah.



Tabel 6.1 Jumlah Sarana Ekonomi di Kecamatan Warungasem, 2017

Desa	Sarana Ekonomi			
	Pasar Umum	KUD	Bank / BKK	ATM
(1)	(2)	(3)	(4)	(5)
1 Pandansari	1	1	-	1
2 Kaliwareng	-	-	-	-
3 Pejambon	-	-	-	-
4 Sariglagah	-	-	-	-
5 Pesaren	-	-	-	-
6 Sidorejo	-	-	-	-
7 Cepagan	-	-	-	-
8 Masin	-	-	-	-
9 Banjiran	-	-	1	-
10 Warungasem	1	-	1	1
11 Gapuro	-	1	-	-
12 Kalibeluk	-	-	-	-
13 Sawahjoho	-	-	-	-
14 Candiareng	-	-	-	-
15 Lebo	-	-	-	-
16 Menguneng	-	-	-	-
17 Terban	-	-	-	-
18 Sijono	-	-	-	-
Jumlah	2	2	2	2

Sumber : Laporan Desa

Tabel 6.2 Target dan Realisasi Penerimaan Pajak Bumi Bangunan (PBB)
di Kecamatan Warungasem, 2017

Desa	Baku 2017		Penerimaan	
	Baku (Rp)	SPPT	Realisasi (Rp)	SPPT
(1)	(2)	(3)	(4)	(5)
1 Pandansari	61 169 253	1 336	51 030 306	1 057
2 Kaliwareng	56 648 578	1 332	56 648 578	1 332
3 Pejambon	33 808 666	1 059	33 808 666	1 059
4 Sariglagah	32 758 200	850	32 758 200	850
5 Pesaren	69 876 993	1 855	69 876 993	1 855
6 Sidorejo	54 203 689	1 537	33 204 125	937
7 Cepagan	70 524 955	1 251	70 524 955	1 251
8 Masin	46 144 615	956	46 144 615	956
9 Banjiran	31 213 335	711	31 213 335	711
10 Warungasem	29 991 570	501	29 991 570	501
11 Gapuro	76 051 096	863	43 610 987	542
12 Kalibeluk	83 162 513	2 425	64 937 484	2 052
13 Sawahjoho	46 484 063	1 345	46 484 063	1 345
14 Candiareng	85 640 344	1 922	76 151 156	1 741
15 Lebo	89 738 002	2 113	72 039 133	1 750
16 Menguneng	44 005 877	1 149	32 182 446	827
17 Terban	73 912 115	961	61 541 604	772
18 Sijono	39 926 903	866	39 926 903	866
Jumlah	1 025 260 767	23 032	892 075 119	20 404

Sumber : Kantor Kecamatan

Tabel 6.3 Realisasi Pelaksanaan Anggaran Pendapatan Desa di Kecamatan Warungasem, 2017 (Rupiah)

Desa	Pendapatan Asli Desa	Alokasi Dana Desa	Dana Desa
(1)	(2)	(3)	(4)
1 Pandansari	133 400 000	368 435 410	775 642 000
2 Kaliwareng	80 400 000	357 286 000	767 012 000
3 Pejambon	36 000 000	241 639 972	765 833 000
4 Sariglagah	45 100 000	300 871 200	757 618 000
5 Pesaren	127 900 000	394 469 468	766 444 000
6 Sidorejo	165 500 000	361 571 082	784 781 000
7 Cepagan	88 200 000	332 817 100	769 600 000
8 Masin	50 000 000	310 019 600	772 242 000
9 Banjiran	45 000 000	290 889 300	761 740 000
10 Warungasem	52 000 000	275 053 700	746 722 000
11 Gapuro	56 700 000	308 143 600	761 763 000
12 Kalibeluk	139 927 680	360 754 700	787 223 000
13 Sawahjoho	228 950 000	364 650 600	787 839 000
14 Candiareng	111 500 000	330 803 600	786 591 000
15 Lebo	88 960 000	325 202 512	793 604 000
16 Menguneng	90 000 000	360 981 000	777 361 000
17 Terban	127 960 000	321 039 500	768 272 000
18 Sijono	53 775 000	283 848 300	753 602 000
Jumlah	1 721 272 680	5 888 476 644	13 883 889 000

Lanjutan Tabel 6.3

Desa	Pajak Retribusi Daerah	Bantuan Keuangan	Pendapatan Lain Lain	Jumlah Pendapatan
(1)	(5)	(6)	(7)	(8)
1 Pandansari	24 041 000	85 000 000	-	1 386 518 410
2 Kaliwareng	22 575 000	35 000 000	-	1 262 273 000
3 Pejambon	19 459 000	65 000 000	-	1 127 931 972
4 Sariglagah	19 413 000	165 000 000	-	1 288 002 200
5 Pesaren	23 856 000	345 000 000	-	1 657 669 468
6 Sidorejo	22 481 000	239 000 000	-	1 573 333 082
7 Cepagan	22 908 000	207 187 300	-	1 420 712 400
8 Masin	21 554 000	60 000 000	-	1 213 815 600
9 Banjiran	21 021 000	65 000 000	12 984 800	1 196 635 100
10 Warungasem	21 234 000	60 000 000	-	1 155 009 700
11 Gapuro	22 122 000	235 000 000	-	1 383 728 600
12 Kalibeluk	27 319 000	70 000 000	-	1 385 224 380
13 Sawahjoho	20 792 000	235 000 000	-	1 637 231 600
14 Candiareng	23 138 000	505 000 000	-	1 757 032 600
15 Lebo	24 115 000	90 521 000	-	1 322 402 512
16 Menguneng	21 098 000	135 000 000	-	1 384 440 000
17 Terban	23 071 000	35 000 000	-	1 275 342 500
18 Sijono	20 109 000	65 000 000	-	1 176 334 300
Jumlah	400 306 000	2 696 708 300	12 984 800	24 603 637 424

Sumber : Dispermades Kabupaten Batang

Tabel 6.4 Realisasi Pelaksanaan Anggaran Belanja Desa di Kecamatan Warungasem, 2017 (Rupiah)

Desa	Bidang Penyelenggaraan Pemerintah Desa	Bidang Pelaksanaan Pembangunan Desa	Bidang Pembinaan Kemasyarakatan
(1)	(2)	(3)	(4)
1 Pandansari	478 849 500	780 027 000	25 434 850
2 Kaliwareng	441 745 626	780 512 000	22 575 000
3 Pejambon	386 639 972	725 048 000	22 549 000
4 Sariglagah	462 259 924	740 618 000	19 413 000
5 Pesaren	552 524 296	1 051 481 000	23 856 000
6 Sidorejo	561 151 458	937 935 400	50 481 000
7 Cepagan	426 017 100	889 600 000	80 095 300
8 Masin	394 958 756	763 705 000	16 829 000
9 Banjiran	365 889 300	30 000 000	23 021 000
10 Warungasem	275 053 700	746 722 000	-
11 Gapuro	296 615 392	1 107 604 000	19 000 000
12 Kalibeluk	451 799 697	875 350 680	10 000 000
13 Sawahjoho	502 109 000	1 110 089 000	-
14 Candiareng	447 433 664	1 213 608 850	18 240 500
15 Lebo	529 360 612	797 126 600	19 404 500
16 Menguneng	469 838 042	890 146 400	-
17 Terban	450 336 300	700 229 000	19 000 000
18 Sijono	362 520 630	832 070 518	17 609 000
Jumlah	7 855 102 969	14 971 873 448	387 508 150

Lanjutan Tabel 6.4

	Desa	Bidang Pemberdayaan Masyarakat	Bidang Tak Terduga	Jumlah Belanja
	(1)	(5)	(6)	(7)
1	Pandansari	79 221 150	-	1 363 532 500
2	Kaliwareng	21 500 000	-	1 266 332 626
3	Pejambon	67 785 000	-	1 202 021 972
4	Sariglagah	48 939 000	-	1 271 229 924
5	Pesaren	54 963 000	-	1 682 824 296
6	Sidorejo	79 645 600	-	1 629 213 458
7	Cepagan	25 000 000	-	1 420 712 400
8	Masin	37 537 000	-	1 213 029 756
9	Banjiran	37 148 000	-	456 058 300
10	Warungasem	21 234 000	-	1 043 009 700
11	Gapuro	40 000 000	-	1 463 219 392
12	Kalibeluk	75 319 000	-	1 412 469 377
13	Sawahjoho	25 033 600	-	1 637 231 600
14	Candiareng	82 632 150	-	1 761 915 164
15	Lebo	31 246 900	-	1 377 138 612
16	Menguneng	34 093 000	-	1 394 077 442
17	Terban	116 155 854	-	1 285 721 154
18	Sijono	19 094 000	-	1 231 294 148
	Jumlah	896 547 254	-	24 111 031 821

Sumber : Dispermades Kabupaten Batang

Tabel 6.5 Jalan Kabupaten Menurut Ruas di Kecamatan Warungasem, 2017

No.	Nama Ruas	Panjang (M)	Lebar (M)	Klasifikasi Fungsi Jalan
(1)	(2)	(3)	(4)	(5)
1	Banjiran - Sawahjoho	1 200	2,50	LU
2	Warungasem - Pandansari	6 625	5,00	LU
3	Pandansari - Karangdadap	2 300	3,00	JJS
4	Sidorejo - Lebo	3 500	3,00	LU

Keputusan Bupati Batang No. 050/243/2016 tentang Penetapan Status Ruas Jalan Kabupaten

Sumber : Dinas Pekerjaan Umum dan Penataan Ruang Kabupaten Batang

Tabel 6.6 Jumlah Kecelakaan Lalu Lintas Menurut Bulan di Polsek Warungasem, 2017

Bulan	Jumlah Kecelakaan Lalu lintas	Jumlah Korban			
		Meninggal	Luka Berat	Luka Ringan	Material (Rp)
(1)	(2)	(3)	(4)	(5)	(6)
1 Januari	2	-	-	2	700 000
2 Pebruari	4	2	-	3	3 000 000
3 Maret	1	-	-	1	200 000
4 April	-	-	-	-	-
5 Mei	-	-	-	-	-
6 Juni	1	-	-	2	10 000 000
7 Juli	-	-	-	-	-
8 Agustus	1	-	-	1	1 000 000
9 September	-	-	-	-	-
10 Oktober	1	-	-	1	200 000
11 Nopember	1	-	-	2	500 000
12 Desember	1	1	-	-	5 000 000
Jumlah	12	3	-	12	20 600 000

Sumber : Satlantas Polres Batang

Tabel 6.7 Jumlah Pelanggan, Volume Air yang Disalurkan dan Nilai Air Minum yang terjual pada Pelanggan PDAM Batang di Kecamatan Warungasem, 2017

No.	Jenis Pelanggan	Pelanggan	Volume Air (M3)	Nilai (Rp)
(1)	(2)	(3)	(4)	(5)
1	Rumah tempat Tinggal	333	27 189	115 734 225
2	Hotel/Niaga	-	-	-
3	Umum	5	662	1 676 150
4	Badan Sosial / Rumah Sakit	3	539	2 171 670
5	Industri	-	-	-
6	Instasi Pemerintah	1	33	243 875
7	Khusus	-	-	-
Jumlah		342	28 423	119 825 920

Sumber : PDAM Kabupaten Batang

BAB

7

**PERBANDINGAN
ANTAR
KECAMATAN**

<https://batangkab.bps.go.id>



Tabel 7.1 Perbandingan Luas Wilayah Antar Kecamatan, 2017

	Kecamatan	Luas (Ha)	Persentase
	(1)	(2)	(3)
1	Wonotunggal	5 235,27	6,64
2	Bandar	7 332,80	9,30
3	Blado	7 838,92	9,94
4	Reban	4 633,38	5,88
5	Bawang	7 384,51	9,36
6	Tersono	4 932,98	6,26
7	Warungasem	7 276,64	9,23
8	Limpung	3 341,66	4,24
9	Banyuputih	4 442,50	5,63
10	Subah	8 352,17	10,59
11	Pecalungan	3 618,97	4,59
12	Tulis	4 508,78	5,72
13	Kandeman	4 175,67	5,29
14	Batang	3 434,54	4,36
15	Warungasem	2 355,37	2,99
	Jumlah	78 864,16	100,00

Sumber : Proyeksi Penduduk Hasil SP2010, BPS Kabupaten Batang

Tabel 7.2 Perbandingan Jumlah Penduduk Antar Kecamatan dan Sex Ratio, 2017

	Kecamatan	Laki-laki	Perempuan	Jumlah	Sex Ratio
	(1)	(2)	(3)	(4)	(5)
1	Wonotunggal	16 528	16 449	32 977	100,48
2	Bandar	33 913	33 596	67 509	100,94
3	Blado	22 698	22 337	45 035	101,62
4	Reban	18 988	19 070	38 058	99,57
5	Bawang	27 308	27 022	54 330	101,06
6	Tersono	19 222	19 250	38 472	99,85
7	Gringsing	30 159	29 737	59 896	101,42
8	Limpung	20 752	20 928	41 680	99,16
9	Banyuputih	17 529	17 675	35 204	99,17
10	Subah	25 830	26 489	52 319	97,51
11	Pecalungan	15 852	16 338	32 190	97,03
12	Tulis	17 749	18 051	35 800	98,33
13	Kandeman	23 886	24 296	48 182	98,31
14	Batang	62 756	63 169	125 925	99,35
15	Warungasem	24 322	24 180	48 502	100,59
	Jumlah				
	2017	377 492	378 587	756 079	99,71
	2016	374 375	375 345	749 720	99,74
	2015	371 071	372 019	743 090	99,75

Sumber : Proyeksi Penduduk Hasil SP2010, BPS Kabupaten Batang

DATA

MENCERDASKAN BANGSA



**BADAN PUSAT STATISTIK
KABUPATEN BATANG**
Jalan Pemuda No. 90 Batang 51216
Telp/Fax : (0285) 391004
E-mail : bps3325@bps.go.id

ISSN 2621-1726



9 772434 561006