



Katalog BPS: 1102001.12.23

LABUHANBATU UTARA

DALAM ANGKA 2012

Labuhanbatu Utara In Figures



Kerjasama/ Co-operation of

**Badan Pusat Statistik Kabupaten Labuhanbatu dan
Badan Perencanaan Pembangunan Daerah Kabupaten Labuhanbatu Utara**
*BPS-Statistics of Labuhanbatu Regency
and The Regional Development Planning Board of Labuhanbatu Utara Regency*



**BADAN PUSAT STATISTIK
KABUPATEN LABUHANBATU**



WEJANGAN STATISTIK

1. Membangun itu sulit, tetapi jauh lebih sulit melaksanakan pembangunan tanpa dukungan data statistik.
2. Data yang baik, akurat, bebas bias, dan terpercaya adalah data yang dikumpulkan berdasarkan metodologi statistik yang jelas dan benar.
3. Jangan pernah mengharapkan bahwa setiap data yang dikumpulkan itu seratus persen benar sekalipun metodologinya sudah benar, karena data itu masih dikumpulkan oleh manusia.
4. BPS dalam setiap melakukan pengumpulan data, memiliki prinsip bahwa data yang dikumpulkan itu pasti mengandung kesalahan, tetapi dalam melaporkan dan mendiseminasi datanya BPS tidak melakukan kebohongan.

LABUHANBATU UTARA DALAM ANGKA 2012

LABUHANBATU UTARA IN FIGURES 2012

No. ISSN/ ISSN Number : 0215 – 3572
Nomor Publikasi/ Publication Number : 1223.1201
Katalog BPS/ Catalogue : 1102001.12.23

Ukuran Buku/ Book Size : 15 cm x 21 cm
Jumlah Halaman/ Number of Pages : xlviii + 262

Naskah/ Manuscript :

Badan Pusat Statistik Kabupaten Labuhanbatu

BPS - Statistics of Labuhanbatu Regency

Tim Penyusun Naskah/ Manuscript :

- ❖ **Penanggungjawab Umum/ Board of Director** : Suharno
- ❖ **Editor dan Penanggungjawab Teknis/ Chief Editor** : Nizamuddin
- ❖ **Koordinator/ Coordinator** : Asfin Iriana
- ❖ **Anggota/ Editorial Staffs** : Rohyan Afli, Shaphar, Joko Supriyanto, Sudarto, Zefri Bastanta, M. Iqbal Nasution, Eva Leni H., Retno Taufik, Hj. Marwani, Maralobi Dalimunthe, Zul Adha, Sartika Ekawati, Helen Monika, Sahman Siregar.

Tata Letak/ Layout :

Seksi Integrasi Pengolahan dan Diseminasi Statistik

Section of Data Processing Integration and Statistical Dissemination

Diterbitkan oleh/ Published by :

Badan Pusat Statistik Kabupaten Labuhanbatu

BPS - Statistics Of Labuhanbatu Regency

Sumber Dana/ Source of Fund:

**Anggaran Pendapatan Belanja Daerah Kabupaten Labuhanbatu Utara
T.A 2012**

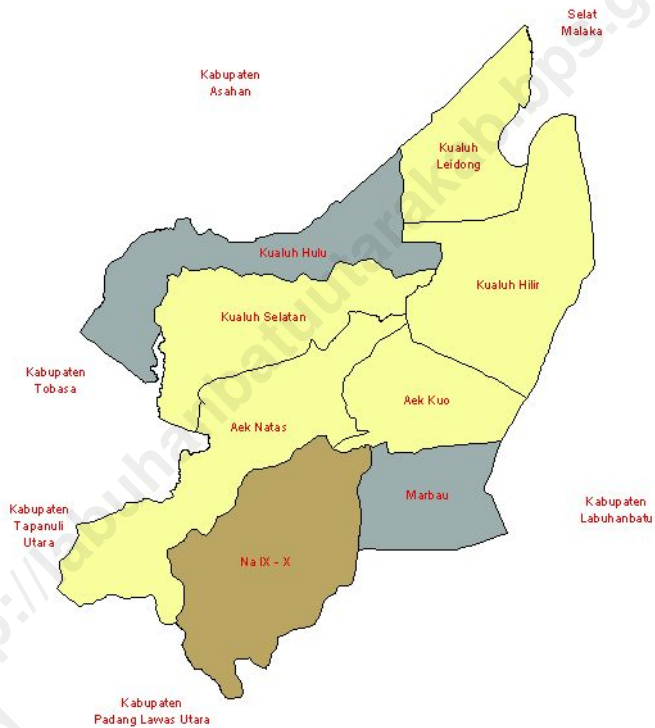
*Regional Budgetary for Expenditure and Development of Labuhanbatu Utara
Regency In Calender Year of 2012*

Boleh dikutip dengan menyebut sumbernya

May be cited with reference to the source

PETA KABUPATEN LABUHANBATU UTARA

MAP OF NORTH LABUHANBATU REGENCY



PEMERINTAH KABUPATEN LABUHANBATU UTARA
THE GOVERNMENT OF LABUHANBATU UTARA REGENCY



BENTUK DAN MAKNA LAMBANG DAERAH

1. **Bintang Lima**, melambangkan Ketuhanan Yang Maha Esa. Dasar Negara Indonesia yaitu Pancasila serta iman dan taqwa sebagai landasan moral.
2. **Tepak Sirih**, Labuhanbatu Utara tanah bertuah masyarakat beradap walau multi etnis, rukun dan mufakat, menjunjung tinggi adat istiadat dan budaya melayu, taat beragama dan menjunjung tinggi nilai kemanusiaan.
3. **Bambu Runcing**, Labuhanbatu Utara tercatat dalam sejarah adalah daerah gerilya.
4. **Pabrik**, melambangkan pertanian yang tangguh untuk mendukung industri yang kuat.
5. **Ikan**, melambangkan alamnya indah dan kekayaan alam yang berlimpah terbentang dari pegunungan Bukit Barisan sampai ke pesisir pantai.
6. **Sapi**, perkebunan yang luas sebagai modal yang besar untuk mengembangkan gerakan kebun bersahabat dengan ternak.
7. **Karet dan Sawit**, melambangkan primadona pertanian, komoditi ekspor devisa negara disamping produksi pangan yang berlimpah.
8. **Padi, Kapas, dan Rantai**, melambangkan kemakmuran sandang dan pangan, serta persatuan rasa nasionalisme yang tinggi juga melambangkan hari kemerdekaan RI.
9. **Bukit Barisan**, menunjukkan letak geografis Kabupaten Labuhanbatu Utara sebagian besar terbentang di sepanjang Bukit Barisan.



**BUPATI LABUHANBATU UTARA
H. KHARUDDIN SYAH, SE**



BUPATI LABUHANBATU UTARA

KATA SAMBUTAN

Dengan mengucapkan puji syukur kehadiran Tuhan Yang Maha Esa, kami sambut dengan gembira penerbitan publikasi Labuhanbatu Utara Dalam Angka Tahun 2012, karena merupakan hasil usaha nyata dalam menyediakan data dan informasi bagi pelaksanaan tugas perencanaan pembangunan jangka panjang.

Dengan adanya publikasi ini kita memiliki sumber data yang sama untuk dimanfaatkan dinas atau instansi dalam mengevaluasi pelaksanaan pembangunan maupun menyusun perencanaan pembangunan selanjutnya.

Kepada aparat Badan Pusat Statistik Kabupaten Labuhanbatu beserta seluruh pihak terkait yang telah bersungguh-sungguh dalam menyusun publikasi ini kami sampaikan penghargaan dan hendaknya di masa datang kerja sama yang baik dengan seluruh instansi dapat ditingkatkan agar publikasi ini terjamin keabsahannya.

Akhirnya kami harapkan supaya kegiatan pengumpulan data di setiap sektor pembangunan dapat lebih efektif, sehingga data yang benar dapat diinformasikan dan disebarluaskan kepada masyarakat dan instansi yang memerlukan.

Aek Kanopan, Juli 2012

BUPATI LABUHANBATU UTARA

H. KHARUDDIN SYAH, SE



THE REGENT OF LABUHANBATU UTARA

FOREWORD

Thanks be to God I warmly welcome the publication of Labuhanbatu Utara Regency in Figures 2012, which is concrete and comprehensive effort in providing data for development planning.

Given this publication we can have single source of data, that can be referred to all service or institution in evaluating the development, as well as preparing the next step of the development.

Highly appreciation is addressed to the BPS-Statistics of Labuhanbatu Regency that have been working hard to complete this publication successfully. The cooperation of all institutions should be constantly maintained and improved in years to come.

Finally, I do hope that data collection activities in all sectors should be done more effectively so that the reliable data can be informed and shared to people as well as to institutions.

Aek Kanopan, July 2012

The Regent of Labuhanbatu Utara

H. KHARUDDIN SYAH, SE

KATA PENGANTAR

Dengan memanjatkan puji syukur kehadiran Tuhan Yang Maha Esa, Badan Pusat Statistik Kabupaten Labuhanbatu bekerjasama dengan Badan Perencanaan Pembangunan Daerah Kabupaten Labuhanbatu Utara telah dapat menyelesaikan buku publikasi Labuhanbatu Utara Dalam Angka Tahun 2012. Penerbitan publikasi ini dimungkinkan melalui dana dari Pemerintah Daerah Kabupaten Labuhanbatu Utara yang tertuang dalam Anggaran Pendapatan dan Belanja Daerah Tahun Anggaran 2012.

Pada saat ini makin dirasakan kebutuhan akan data statistik dari setiap sektor pembangunan. Hal ini menjadikan kami lebih terdorong untuk melengkapi dan menyempurnakan data yang disajikan, baik kuantitas maupun kualitasnya. Data yang disajikan bersumber dari kegiatan rutin, survei dan sensus yang dilaksanakan oleh Badan Pusat Statistik Kabupaten Labuhanbatu dan dilengkapi dengan data sekunder yang dikelola oleh instansi pemerintah dan swasta di wilayah Kabupaten Labuhanbatu Utara.

Pada kesempatan ini kami mengucapkan banyak terima kasih kepada Bapak Bupati Labuhanbatu Utara atas bimbingan dan bantuan yang diberikan untuk penerbitan ini. Demikian pula halnya disampaikan kepada instansi pemerintah dan swasta yang telah memberikan data yang diperlukan.

Saran dan kritik dari berbagai pihak untuk perbaikan publikasi ini sangat kami harapkan. Semoga bermanfaat bagi pihak yang memerlukannya.

Aek Kanopan, Juli 2012

**Badan Perencanaan Pembangunan Daerah
Kabupaten Labuhanbatu Utara
Kepala,**

**Badan Pusat Statistik
Kabupaten Labuhanbatu
Kepala,**

**DHANI SETIAWAN ISMA, S.Sos
NIP. 19700827 199101 1 001**

**NIZAMUDDIN, SE, M.Si
NIP. 19600426 198202 1 001**

PREFACE

Thanks be to God, the BPS - Statistics of Labuhanbatu regency in cooperation with Regional Development and Planning Board of Labuhanbatu Utara Regency have published Labuhanbatu in Figures 2012. This publication was made by funds from the Government of Labuhanbatu Utara Regency allocated in the Regional Budget 2012.

It is much more realized now that the demand for statistics data from all sector increased. This fact encourages as to fulfill and complete data both in terms of quality and quantity as well. The source of data are basically compiled from routine activities, surveys, and census conducted by the BPS - Statistics of Labuhanbatu Regency and in additional to that, secondary data are supplemented by public and private institutions in Labuhanbatu Utara Regency.

On this occasion, we would like to express our gratitude to Regent of Labuhanbatu Utara for providing the guidance and aids to publish this book. Gratitude also goes to the government and private institutions for helping us collect the necessity data.

Any suggestion and criticisms to improve this publication will be cordially welcome. And may this publication be useful to whom it may benefit.

Aek Kanopan, July 2012

***The Regional Development and Planning Board
of Labuhanbatu Utara Regency
Chief,***

***BPS – Statistics of
Labuhanbatu Regency
Chief,***

***DHANI SETIAWAN ISMA, S.Sos
NIP. 19700827 199101 1 001***

***NIZAMUDDIN, SE, M.Si
NIP. 19600426 198202 1 001***

**DAFTAR PUBLIKASI BPS KABUPATEN LABUHANBATU
TERBITAN TAHUN 2012**

*Publication List of BPS-Statistics of Labuhanbatu Regency
Published in 2012*

No.	Judul Publikasi <i>Title</i>	Tahun Terbit <i>Published</i>	Frekuensi Publikasi <i>Frequency of Publication</i>
(1)	(2)	(3)	(4)
1.	Labuhanbatu Dalam Angka 2012	2012	A
2.	Statistik Daerah Labuhanbatu 2012	2012	A
3.	Produk Domestik Regional Bruto (PDRB) Labuhanbatu Tahun 2007 – 2011	2012	A
4.	Kecamatan Bilah Hulu Dalam Angka 2012	2012	A
5.	Kecamatan Pangkatan Dalam Angka 2012	2012	A
6.	Kecamatan Bilah Barat Dalam Angka 2012	2012	A
7.	Kecamatan Bilah Hilir Dalam Angka 2012	2012	A
8.	Kecamatan Panai Hulu Dalam Angka 2012	2012	A
9.	Kecamatan Panai Tengah Dalam Angka 2012	2012	A
10.	Kecamatan Panai Hilir Dalam Angka 2012	2012	A
11.	Kecamatan Rantau Selatan Dalam Angka 2012	2012	A
12.	Kecamatan Rantau Utara Dalam Angka 2012	2012	A
13.	Statistik Daerah Kecamatan Bilah Hulu 2012	2012	A
14.	Statistik Daerah Kecamatan Pangkatan 2012	2012	A
15.	Statistik Daerah Kecamatan Bilah Barat 2012	2012	A
16.	Statistik Daerah Kecamatan Bilah Hilir 2012	2012	A
17.	Statistik Daerah Kecamatan Panai Hulu 2012	2012	A

Keterangan / Notes : A = Annual
I = Incidentally

Lanjutan
Continue

No.	Judul Publikasi <i>Title</i>	Tahun Terbit <i>Published</i>	Frekuensi Publikasi <i>Frequency of Publication</i>
(1)	(2)	(3)	(4)
18.	Statistik Daerah Kecamatan Panai Tengah 2012	2012	A
19.	Statistik Daerah Kecamatan Panai Hilir 2012	2012	A
20.	Statistik Daerah Kecamatan Rantau Selatan 2012	2012	A
21.	Statistik Daerah Kecamatan Rantau Utara 2012	2012	A
22.	Penduduk Labuhanbatu 2011	2012	A
23.	Indeks Harga Konsumen Labuhanbatu 2011	2012	A
24.	Indikator Ekonomi Labuhanbatu 2011	2012	A
25.	Produksi Padi Dan Palawija Labuhanbatu 2011	2012	A
26.	Indikator Pendidikan Labuhanbatu 2011	2012	A
27.	Indikator Gender Labuhanbatu 2011	2012	A
28.	Labuhanbatu Selatan Dalam Angka 2012	2012	A
29.	Produk Domestik Regional Bruto (PDRB) Labuhanbatu Selatan Tahun 2007 – 2011	2012	A
30.	Kecamatan Sungai Kanan Dalam Angka 2012	2012	A
31.	Kecamatan Torgamba Dalam Angka 2012	2012	A
32.	Kecamatan Kota Pinang Dalam Angka 2012	2012	A
33.	Kecamatan Silangkitang Dalam Angka 2012	2012	A
34.	Kecamatan Kampung Rakyat Dalam Angka 2012	2012	A
35.	Penduduk Labuhanbatu Selatan 2011	2012	A
36.	Produksi Padi Dan Palawija Labuhanbatu Selatan 2011	2012	A

Keterangan / Notes : A = Annual
I = Incidentally

Lanjutan
Continue

No.	Judul Publikasi <i>Title</i>	Tahun Terbit <i>Published</i>	Frekuensi Publikasi <i>Frequency of Publication</i>
(1)	(2)	(3)	(4)
37.	Indikator Sosial Labuhanbatu Selatan 2011	2012	A
38.	Indikator Ekonomi Labuhanbatu Selatan 2011	2012	A
39.	Indikator Pembangunan Manusia Labuhanbatu Selatan 2011	2012	A
40.	Labuhanbatu Utara Dalam Angka 2012	2012	A
41.	Produk Domestik Regional Bruto (PDRB) Labuhanbatu Utara Tahun 2007 – 2011	2012	A
42.	Kecamatan NA IX-X Dalam Angka 2012	2012	A
43.	Kecamatan Marbau Dalam Angka 2012	2012	A
44.	Kecamatan Aek Kuo Angka 2012	2012	A
45.	Kecamatan Aek Natas Dalam Angka 2012	2012	A
46.	Kecamatan Kualuh Selatan Dalam Angka 2012	2012	A
47.	Kecamatan Kualuh Hilir Dalam Angka 2012	2012	A
48.	Kecamatan Kualuh Hulu Dalam Angka 2012	2012	A
49.	Kecamatan Kualuh Leidong Dalam Angka 2012	2012	A
50.	Penduduk Labuhanbatu Utara 2011	2012	A
51.	Indikator Ekonomi Labuhanbatu Utara 2011	2012	A
52.	Indikator Pembangunan Manusia Labuhanbatu Utara 2011	2012	A
53.	Indikator Pendidikan Labuhanbatu Utara 2011	2012	A

Keterangan / Notes : A = Annual
I = Incidentally

<http://labuhanbatuutarakab.bps.go.id>

DAFTAR ISI/ Contents

	Hal./Page
❖ Peta Kabupaten Labuhanbatu Utara <i>Map of Labuhanbatu Utara Regency</i>	iii
❖ Lambang Kabupaten Labuhanbatu Utara <i>Symbol of Labuhanbatu Utara Regency</i>	v
❖ Foto Bupati Labuhanbatu Utara <i>Photograph of Regent of Labuhanbatu Utara</i>	vii
❖ Kata Sambutan Bupati Labuhanbatu Utara <i>Foreword by the Regent of Labuhanbatu Utara</i>	ix
❖ Kata Pengantar Kepala BPS Kabupaten Labuhanbatu <i>Preface by The Head of BPS-Statistic of Labuhanbatu Regency</i>	xi
❖ Daftar Publikasi BPS Kabupaten Labuhanbatu <i>Publication List of BPS-Statistics of Labuhanbatu Regency</i>	xiii
❖ Daftar Isi <i>Contents</i>	xvii
❖ Daftar Tabel <i>List of Table</i>	xxi
❖ Daftar Gambar/ Grafik <i>List of Picture/ Chart</i>	xxxvii
❖ Sejarah Ringkas Kabupaten Labuhanbatu Utara <i>A Brief History of Labuhanbatu Utara Regency</i>	xxxix
❖ Penjelasan Umum/Teknis <i>Explanatory/ Technical Notes</i>	xliii

Bab 1	Keadaan Geografi & Iklim/ <i>Geography & Climate</i>	1
	1.1. Keadaan Geografi / <i>Geography</i>	
	1.2. Iklim / <i>Climate</i>	
Bab 2	Pemerintahan/ <i>Government</i>	9
Bab 3	Penduduk dan Tenaga Kerja/ <i>Population and Man Power</i>	31
	3.1. Penduduk/ <i>Population</i>	
	3.2. Ketenagakerjaan/ <i>Man Power</i>	
Bab 4	Sosial/ <i>Social</i>	65
	4.1. Pendidikan/ <i>Education</i>	
	4.2. Kesehatan dan KB/ <i>Health and Family Planning</i>	
	4.3. Agama/ <i>Religion</i>	
	4.4. Sosial lainnya / <i>Others social</i>	
Bab 5	Pertanian/ <i>Agriculture</i>	109
	5.1. Tanaman Bahan Makanan/ <i>Food Crops</i>	
	5.2. Hortikultura/ <i>Horticulture</i>	
	5.3. Perkebunan / <i>Plantation</i>	
	5.4. Peternakan/ <i>Livestock</i>	
	5.5. Perikanan/ <i>Fishery</i>	
	5.6. Kehutanan/ <i>Forestry</i>	
Bab 6	Perindustrian, Pertambangan & Energi/ <i>Industry, Mining & Energy</i>	139
	6.1. Perindustrian/ <i>Industry</i>	
	6.2. Pertambangan/ <i>Mining</i>	
	6.3. Energi/ <i>Energy</i>	
Bab 7	Perdagangan/ <i>Trading</i>	147

Bab 8	Transportasi, Komunikasi & Pariwisata/ <i>Transportation, Communication & Tourism</i>	159
	8.1. Transportasi/ <i>Transportation</i>	
	8.2. Komunikasi/ <i>Communication</i>	
	8.3. Pariwisata/ <i>Tourism</i>	
Bab 9	Keuangan dan Harga/ <i>Finance and Price</i>	176
	9.1. Keuangan Daerah/ <i>Autonomy Government Finance</i>	
	9.2. Inflasi & Harga/ <i>Prices</i>	
Bab 10	Pengeluaran & Konsumsi Penduduk/ <i>Expenditure and Consumption</i>	203
Bab 11	Produk Domestik Regional Bruto/ <i>Gross Regional Domestic Product</i>	209
Bab 12	Kemiskinan/ <i>Poverty</i>	221
Bab 13	Perbandingan Antar Kabupaten/Kota/ <i>Regency/City Comparison</i>	227
Appendiks/ <i>Appendix</i>		249

<http://labuhanbatuutarakab.bps.go.id>

DAFTAR TABEL/ *List of Table*

Tabel <i>Table</i>		Hal. <i>Page</i>
Tabel <i>Table</i>	1.1.1 Letak dan Geografi Kabupaten Labuhanbatu Utara <i>Location and Geography of Labuhanbatu Utara Regency</i>	4
Tabel <i>Table</i>	1.1.2 Luas Wilayah Menurut Kecamatan di Kabupaten Labuhanbatu Utara/ <i>Territories Area by District in Labuhanbatu Utara Regency</i>	5
Tabel <i>Table</i>	1.1.3 Tinggi Wilayah Di Atas Permukaan Laut (DPL) Menurut Kecamatan di Kabupaten Labuhanbatu Utara <i>Territories Altitude by District in Labuhanbatu Utara Regency</i>	7
Tabel <i>Table</i>	1.1.4 Jarak Dari Ibukota Kabupaten ke Ibukota Kecamatan <i>Distance From Regency's Capital City to District's Capital City 2011</i>	8
Tabel <i>Table</i>	2.1 Banyaknya Desa, Kelurahan, Lingkungan, dan Dusun Menurut Kecamatan di Kabupaten Labuhanbatu Utara/ <i>Number of Villages and elements by District in Labuhanbatu Utara Regency 2011</i>	12
Tabel <i>Table</i>	2.2 Banyaknya Desa/Kelurahan Menurut Kecamatan dan Klasifikasi Desa/Kelurahan <i>Number of Villages by District and Classification 2011</i>	13
Tabel <i>Table</i>	2.3 Jumlah Anggota DPRD Menurut Partai Politik dan Jenis Kelamin Kabupaten Labuhanbatu Utara/ <i>Number of Parliament Member by Politic Parties and Sex of Labuhanbatu Utara Regency 2011</i>	14
Tabel <i>Table</i>	2.4 Banyaknya Keputusan DPRD Menurut Jenis Keputusan di Kabupaten Labuhanbatu Utara/ <i>Number of Regency Parliament's Decrees in Labuhanbatu Utara Regency 2006 - 2011</i>	15
Tabel <i>Table</i>	2.5 Banyaknya Pegawai Negeri Sipil Otonomi Daerah Menurut Golongan Dan Jenis Kelamin Di Kabupaten Labuhanbatu Utara <i>Number Of Regional Civil servants in South Labuhanbatu Regency by Rank & Sex 2011</i>	16
Tabel <i>Table</i>	2.6 Banyaknya Pegawai Negeri Sipil Menurut Tingkat Pendidikan yang Ditamatkan dan Jenis Kelamin di Kabupaten Labuhanbatu Utara/ <i>Number of Civil Servants in Labuhanbatu Utara Regency by Education Level and Sex 2011</i>	17

Tabel Table	2.7	Banyaknya Pegawai Negeri Sipil Otonomi Daerah Menurut Tingkat Pendidikan di Kabupaten Labuhanbatu Utara <i>Number of Regional Servants in South Labuhanbatu Regency by Education Level 2011</i>	18
Tabel Table	2.8	Banyaknya Pegawai Negeri Sipil Otonomi Daerah Menurut Jenis Pekerjaan di Kabupaten Labuhanbatu Utara/ <i>Number of Regional Servants in Labuhanbatu Utara Regency by Type 2011</i>	19
Tabel Table	2.9	Banyaknya Pegawai Negeri Sipil (PNS) Menurut Dinas/Instansi Pemerintah dan Golongan Di Kabupaten Labuhanbatu Utara <i>Number Of Civil Servants in Labuhanbatu Utara Regency by Institution and Rank 2011</i>	20
Tabel Table	2.10	Banyaknya Pegawai Negeri Sipil (PNS) Menurut Dinas/Instansi Pemerintah dan Tingkat Pendidikan Di Kabupaten Labuhanbatu Utara/ <i>Number Of Civil Servants in Labuhanbatu Utara Regency by Institution and Rank 2011</i>	22
Tabel Table	2.11	Banyaknya Surat Nikah Yang Dikeluarkan Menurut Kecamatan di Kabupaten Labuhanbatu Utara/ <i>Number of Marriage Certificate in Labuhanbatu Utara Regency by District 2006 – 2011</i>	24
Tabel Table	2.12	Banyaknya Kegiatan Pengurusan Di Kantor Catatan Sipil Per Bulan/ <i>Number of Civil Registry Activity by Mounth 2011</i>	25
Tabel Table	2.13	Banyaknya Akte Kelahiran Yang Dikeluarkan Menurut Kecamatan di Kabupaten Labuhanbatu Utara/ <i>Number of Birth Certificate in Labuhanbatu Utara Regency by District 2006 – 2011</i>	26
Tabel Table	2.14	Banyaknya Kecelakaan dan Korban Lalu Lintas di Kabupaten Labuhanbatu Utara/ <i>Number of Traffic Accident and Victims in Labuhanbatu Utara Regency 2007 - 2011</i>	27
Tabel Table	2.15	Korban Akibat Kecelakaan Lalu Lintas dan Kerugian Materi Menurut Sub Unit Laka Lantas di Polres Labuhanbatu Selatan <i>Traffic Accident Victims and Material Damage in Each Sub Unit of Labuhanbatu Selatan Regency's Police 2011</i>	28
Tabel Table	2.16	Korban Akibat Kecelakaan Lalu Lintas dan Kerugian Materi Dirinci Menurut Bulan/ <i>Traffic Accident Victims and Material Damage by Month 2011</i>	29

Tabel Table	2.17	Jumlah Kegiatan Penertiban/ Pengamanan Oleh Kantor Satuan Polisi Pamong Praja Kabupaten Labuhanbatu Utara/ <i>Number of Disciplinary/ Protecting Activities by Pamong Praja Police Office's of Labuhanbatu Utara Regency 2011</i>	30
Tabel Table	3.1.1	Luas Wilayah dan Jumlah Penduduk Menurut Kecamatan di Kabupaten Labuhanbatu Utara/ <i>Total Area and Number of Population in Labuhanbatu Utara Regency by District 2011</i>	34
Tabel Table	3.1.2	Jumlah Penduduk dan Laju Pertumbuhan Penduduk di Kabupaten Labuhanbatu Utara <i>Number of Population and Annual Growth Rate in Labuhanbatu Utara Regency 1990, 2000, 2010</i>	35
Tabel Table	3.1.3	Banyaknya Penduduk Menurut Kecamatan dan Jenis Kelamin di Kabupaten Labuhanbatu Utara/ <i>Number of Population by Sex and Sex Ratio 2011</i>	36
Tabel Table	3.1.4	Banyaknya Penduduk, Rumahtangga, dan Rata-rata Anggota Rumah Tangga di Kabupaten Labuhanbatu Utara/ <i>Number of Population, Households, and Average of Household's Members in Labuhanbatu Utara Regency 1990, 2000, 2010</i>	38
Tabel Table	3.1.5	Banyaknya Penduduk, Rumahtangga, dan Rata-rata Anggota Rumah Tangga di Kabupaten Labuhanbatu Utara/ <i>Number of Population, Households, and Average of Household's Members in Labuhanbatu Utara Regency 2011</i>	39
Tabel Table	3.1.6	Banyaknya Penduduk Menurut Kelompok Umur dan Jenis Kelamin di Kabupaten Labuhanbatu Utara/ <i>Number of Population by Age Group and Sex in Labuhanbatu Utara Regency 2011</i>	40
Tabel Table	3.1.7	Persentase Penduduk Menurut Suku Bangsa per Kecamatan <i>Population Percentage by Ethnic and District 2011</i>	42
Tabel Table	3.1.8	Persentase Penduduk Menurut Agama Yang Dianut per Kecamatan/ <i>Population Percentage by Religion and District 2011</i>	43
Tabel Table	3.1.9	Jumlah Penduduk Menurut Kelompok Umur Sasaran Program di Kabupaten Labuhanbatu Utara/ <i>Population's by Age Group of Program's Target in Labuhanbatu Utara Regency 2011</i>	44

Tabel Table	3.1.10	Persentase Penduduk Perempuan Usia 25 Tahun Ke Atas yang Pernah Kawin Menurut Usia Perkawinan Pertama di Kabupaten Labuhanbatu Utara/ <i>Percentage of Married Women Age 10 Years Old and Over by Age at First Marriage 2010 – 2011</i>	45
Tabel Table	3.1.11	Persentase Penduduk Usia 10 Tahun Ke Atas Menurut Status Perkawinan di Kabupaten Labuhanbatu Utara/ <i>Proportion of Married Women Age 25 Years Old and Over by Age at First Marriage 2011</i>	46
Tabel Table	3.1.12	Persentase Penduduk Usia 10 Tahun Ke Atas Menurut Status Pendidikan di Kabupaten Labuhanbatu Utara/ <i>Percentage of Population Age 10 Years Old and Over by Education Status 2011</i>	47
Tabel Table	3.1.13	Persentase Penduduk Usia 10 Tahun Ke Atas Menurut Ijazah Tertinggi Yang Dimiliki di Kabupaten Labuhanbatu Utara/ <i>Percentage of Population Age 10 Years Old and Over by Certificate of Attainment 2011</i>	48
Tabel Table	3.1.14	Persentase Penduduk Usia 10 Tahun Ke Atas Menurut Kemampuan Membaca dan Menulis di Kabupaten Labuhanbatu Utara/ <i>Percentage of Population Age 10 Years Old and Over by Literacy 2011</i>	49
Tabel Table	3.1.15	Tingkat Buta Huruf Menurut Kelompok Umur di Kabupaten Labuhanbatu Utara/ <i>Illiterate Rate by Group of Age in Labuhanbatu Utara Regency 2011</i>	50
Tabel Table	3.2.1	Penduduk Berumur 15 Tahun Ke Atas Menurut Jenis Kegiatan Utama di Kabupaten Labuhanbatu Utara/ <i>Population Aged 15 Years Old and Over by Type of Main Activity and Sex 2008 – 2011</i>	51
Tabel Table	3.2.2	Penduduk Berumur 15 Tahun Ke Atas Menurut Jenis Kegiatan Utama dan Jenis Kelamin di Kabupaten Labuhanbatu Utara/ <i>Population Aged 15 Years Old and Over by Type of Main Activity and Sex 2011</i>	52
Tabel Table	3.2.3	Penduduk Berumur 15 Tahun Ke Atas Menurut Jenis Kegiatan Utama dan Pendidikan Yang Ditamatkan di Kabupaten Labuhanbatu Utara/ <i>Population Aged 15 Years Old and Over by Type of Main Activity and Level of Education Attainment in Labuhanbatu Utara Regency 2011</i>	53

Tabel Table	3.2.4	Penduduk Berumur 15 Tahun Ke Atas Yang Bekerja Menurut Kelompok Umur dan Jenis Kelamin di Kabupaten Labuhanbatu Utara/ <i>Number of Population Aged 15 Years Old and Over Who Worked by Age Group and Sex in Labuhanbatu Utara Regency 2011</i>	54
Tabel Table	3.2.5	Penduduk Berumur 15 Tahun Ke Atas Yang Bekerja Menurut Lapangan Usaha dan Jenis Kelamin di Kabupaten Labuhanbatu Utara/ <i>Number of Population Aged 15 Years Old and Over Who Worked by Main Industry and Sex in Labuhanbatu Utara Regency 2011</i>	55
Tabel Table	3.2.6	Jumlah Pencari Kerja Menurut Tingkat Pendidikan yang Ditamatkan dan Jenis Kelamin di Kabupaten Labuhanbatu Utara <i>Number of Job Applicants by Education and Sex in Labuhanbatu Utara Regency 2011</i>	56
Tabel Table	3.2.7	Banyaknya Pencari Kerja yang Terdaftar dan yang Dapat Ditempatkan Menurut Tingkat Pendidikan yang Ditamatkan dan Jenis Kelamin di Kabupaten Labuhanbatu Utara/ <i>Number of Registered Job Applicants and Occupied by Education Level and Sex 2011</i>	57
Tabel Table	3.2.8	Jumlah Lowongan Kerja Menurut Status, Jenis Kelamin dan Sektor Lapangan Usaha/ <i>Number of Job Vacancy by Status, Sex and Industrial Origin 2011</i>	58
Tabel Table	3.2.9	Jumlah Pencari Kerja Terdaftar dan Belum Ditempatkan Serta Lowongan yang Belum Dipenuhi Menurut Jabatan (orang) <i>Number of Unoccupied Registered Job Seeker and Job Vacancy by Occupation (person) 2011</i>	59
Tabel Table	3.2.10	Jumlah Tenaga Kerja Warga Negara Asing Menurut Izin Kerja dan Kewarganegaraan (orang)/ <i>Number of Foreign by Working Permit and Citizenship (person) 2011</i>	60
Tabel Table	3.2.11	Jumlah Tenaga Kerja Warga Negara Asing Menurut Izin Usaha dan Jabatan (orang)/ <i>Number of Foreign Resident by Working Permission and Occupation 2011</i>	61
Tabel Table	3.2.12	Jumlah Perusahaan dan Tenaga Kerja Terdaftar Sesuai UU No.7 Tahun 1981 dan yang Terkena PHK Menurut Kecamatan/ <i>Number of Enterprises and Registered Employees Appropriate with 'UU No.7 1981' and Severed Contract Workers by District 2011</i>	62
Tabel Table	3.2.13	Jumlah Perusahaan dan Tenaga Kerja yang Ikut Dalam Jamsostek Menurut Kecamatan/ <i>Number of Enterprises and Employees Accompany in 'Jamsostek' by District 2011</i>	63
Tabel Table	3.2.14	Jumlah Peserta Latihan Kerja Menurut Kejuruan <i>Number of Vocational Trainee by Vocation 2009 – 2011</i>	64

Tabel Table	4.1.1	Persentase Penduduk Yang Masih Sekolah di Kabupaten Labuhanbatu Utara Menurut Kelompok Umur/ <i>Percentage of Population Attending School in Labuhanbatu Utara Regency by Age Group</i> 2010 – 2011	68
Tabel Table	4.1.2	Angka Partisipasi Murni (APM) dan Angka Partisipasi Kasar (APK) Menurut Jenjang Pendidikan di Kabupaten Labuhanbatu Utara/ <i>Pure Participation Rate and Gross Participation Rate of Labuhanbatu Utara Regency</i> 2010 – 2011	69
Tabel Table	4.1.3	Banyaknya Sekolah, Murid, Guru dan Rasio Murid-Guru Taman Kanak-Kanak/Raudatul Athfal/Bustanul Athfal di Kabupaten Labuhanbatu Utara/ <i>Number of School, Students, Teacher and Students-Teachers Ratio of Kindergarten School in Labuhanbatu Utara Regency</i> 2007 – 2011	70
Tabel Table	4.1.4	Banyaknya Sekolah, Guru dan Murid Taman Kanak-kanak (TK)/ Raudhatul Athfal (RA)/ Bustanul Athfal (BA) Menurut Kecamatan di Kabupaten Labuhanbatu Utara/ <i>Number of School, Teacher and Students of Kindergarten (TK)/ Raudhatul Athfal (RA)/ Bustanul Athfal (BA) by District in Labuhanbatu Utara Regency</i> 2011	71
Tabel Table	4.1.5	Banyaknya Sekolah, Murid, Guru dan Rasio Murid-Guru Sekolah Dasar (SD) Negeri Menurut Kecamatan di Kabupaten Labuhanbatu Utara/ <i>Number of School, Students, Teacher and Students-Teachers Ratio of Public Primary School by District in Labuhanbatu Utara Regency</i> 2011	72
Tabel Table	4.1.6	Banyaknya Sekolah, Murid, Guru dan Rasio Murid-Guru Sekolah Dasar (SD) Negeri Menurut Kecamatan di Kabupaten Labuhanbatu Utara/ <i>Number of School, Students, Teacher and Students-Teachers Ratio of Public Primary School by District in Labuhanbatu Utara Regency</i> 2011	73
Tabel Table	4.1.7	Banyaknya Sekolah, Murid, Guru dan Rasio Murid-Guru Madrasah Ibtidaiyah Menurut Kecamatan di Kabupaten Labuhanbatu Utara/ <i>Number of School, Student, Teacher Students-Teachers Ratio of Ibtidaiyah School by District in Labuhanbatu Utara Regency</i> 2011	74
Tabel Table	4.1.8	Banyaknya Sekolah, Murid, Guru dan Rasio Murid-Guru Sekolah Menengah Pertama (SMP) Negeri Menurut Kecamatan di Kabupaten Labuhanbatu Utara/ <i>Number of School, Student, Teacher Students-Teachers Ratio of Public Junior High School by District in Labuhanbatu Utara Regency</i> 2011	75

Tabel Table	4.1.9	Banyaknya Sekolah, Murid, Guru dan Rasio Murid-Guru Sekolah Menengah Pertama (SMP) Swasta Menurut Kecamatan di Kabupaten Labuhanbatu Utara/ <i>Number of School, Student, Teacher Students-Teachers Ratio of Swasta Junior High School by District in Labuhanbatu Utara Regency 2011</i>	76
Tabel Table	4.1.10	Banyaknya Sekolah, Murid, Guru dan Rasio Murid-Guru Madrasah Tsanawiyah Menurut Kecamatan di Kabupaten Labuhanbatu Utara/ <i>Number of School, Student, Teacher Students-Teachers Ratio of Tsanawiyah School by District in Labuhanbatu Utara Regency 2011</i>	77
Tabel Table	4.1.11	Banyaknya Sekolah, Murid, Guru dan Rasio Murid-Guru Sekolah Menengah Atas (SMA) Negeri Menurut Kecamatan di Kabupaten Labuhanbatu Utara/ <i>Number of School, Student, Teacher Students-Teachers Ratio of Public Senior High School by District in Labuhanbatu Utara Regency 2011</i>	78
Tabel Table	4.1.12	Banyaknya Sekolah, Murid, Guru dan Rasio Murid-Guru Sekolah Menengah Atas (SMA) Swasta Menurut Kecamatan di Kabupaten Labuhanbatu Utara/ <i>Number of School, Student, Teacher Students-Teachers Ratio of Private Senior High School by District in Labuhanbatu Utara Regency 2011</i>	79
Tabel Table	4.1.13	Banyaknya Sekolah, Murid, Guru dan Rasio Murid-Guru Sekolah Menengah Kejuruan (SMK) Negeri Menurut Kecamatan di Kabupaten Labuhanbatu Utara/ <i>Number of School, Student, Teacher Students-Teachers Ratio of Public Vocational Senior High School by District in Labuhanbatu Utara Regency 2011</i>	80
Tabel Table	4.1.14	Banyaknya Sekolah, Murid, Guru dan Rasio Murid-Guru Sekolah Menengah Kejuruan (SMK) Swasta Menurut Kecamatan di Kabupaten Labuhanbatu Utara/ <i>Number of School, Student, Teacher Students-Teachers Ratio of Private Vocational Senior High School by District in Labuhanbatu Utara Regency 2011</i>	81
Tabel Table	4.1.15	Banyaknya Sekolah, Murid, Guru dan Rasio Murid-Guru Madrasah Aliyah Menurut Kecamatan di Kabupaten Labuhanbatu Utara/ <i>Number of School, Student, Teacher Students-Teachers Ratio of Aliyah School by District in Labuhanbatu Utara Regency 2011</i>	82
Tabel Table	4.1.16	Banyaknya Sekolah, Murid, Guru dan Rasio Murid-Guru Sekolah Menengah Tingkat Atas Negeri Menurut Jenis Sekolah di Kabupaten Labuhanbatu Utara/ <i>Number of School, Student, Teacher Students-Teachers Ratio of Public Senior High School by Type in Labuhanbatu Utara Regency 2011</i>	83

Tabel Table	4.1.17	Banyaknya Sekolah, Murid, Guru dan Rasio Murid-Guru Sekolah Menengah Tingkat Atas Swasta Menurut Jenis Sekolah di Kabupaten Labuhanbatu Utara/ <i>Number of School, Student, Teacher Students-Teachers Ratio of Private Senior High School by Type in Labuhanbatu Utara Regency 2011</i>	84
Tabel Table	4.1.18	Jumlah Peserta Program Keaksaraan Fungsional (KF) di Kabupaten Labuhanbatu/ <i>Number of "Keaksaraan Fungsional" Program's Members In Labuhanbatu Regency 2007 – 2011</i>	85
Tabel Table	4.2.1	Banyaknya Fasilitas Kesehatan di Kabupaten Labuhanbatu Utara <i>Number of Health Facilities in Labuhanbatu Utara 2007 – 2011</i>	86
Tabel Table	4.2.2	Banyaknya Tenaga Kesehatan Menurut Unit Kerja dan Sarana Pelayanan Kesehatan di Kabupaten Labuhanbatu Utara <i>Number of Medician by Unit and Health Services in Labuhanbatu Utara Regency 2011</i>	87
Tabel Table	4.2.3	Banyaknya Dokter Spesialis, Dokter Umum, dan Dokter Gigi di Sarana Pelayanan Kesehatan Kabupaten Labuhanbatu Utara <i>Number of Physicians at Labuhanbatu Utara's Health Service 2011</i>	88
Tabel Table	4.2.4	Jumlah Tenaga Dokter (Pemerintah dan Swasta) Menurut Kecamatan/ <i>Number of State and Privat Physicians by District 2011</i>	89
Tabel Table	4.2.5	Jumlah Tenaga Kesehatan Menurut Kecamatan <i>Number of Medician by District 2011</i>	90
Tabel Table	4.2.6	Jumlah Bidan dan Perawat (Pemerintah & Swasta) <i>Number of Midwives and Nurses (State & Private) 2011</i>	91
Tabel Table	4.2.7	Kebutuhan, Pengadaan, Ketersediaan Obat Esensial dan Obat Generik Di Kabupaten Labuhanbatu Utara/ <i>Need, Invent, Stock of Essencial and Generic Medicine of Labuhanbatu Utara Regency 2011</i>	92
Tabel Table	4.2.8	Jumlah Penduduk Yang Memanfaatkan Sarana Puskesmas dan Rumah Sakit Umum Daerah Kabupaten Labuhanbatu Utara <i>Number of Puskesmas and General Hospital's Fasilities User in Labuhanbatu Utara Regency 2011</i>	93
Tabel Table	4.2.9	Banyaknya Kelahiran Menurut Penolong Kelahiran di Kabupaten Labuhanbatu Utara/ <i>Birth Rate by Birth Resquer in Labuhanbatu Utara Regency 2007 – 2011</i>	94

Tabel Table	4.2.10	Banyaknya Balita yang Pernah Mendapat Imunisasi Menurut Jenis Imunisasi di Kabupaten Labuhanbatu Utara/ <i>Number of under 5 years child who had immunization by type in Labuhanbatu Utara Regency 2011</i>	95
Tabel Table	4.2.11	Jumlah Kasus 10 Penyakit Terbanyak di Kabupaten Labuhanbatu Utara/ <i>Number of Case Most 10 Disease in Labuhanbatu Utara Regency 2011</i>	96
Tabel Table	4.2.12	Jumlah Bayi Lahir, Bayi Berat Badan Lahir Rendah (BBLR), BBLR Dirujuk, dan Bergizi Buruk Menurut Kecamatan di Kabupaten Labuhanbatu Utara/ <i>Number of Baby, BBLR and less nutrient by District in Labuhanbatu Utara Regency 2007 – 2011</i>	97
Tabel Table	4.2.13	Jumlah Ibu Hamil, Melakukan Kunjungan K1, Melakukan Kunjungan K4, KEK, dan Mendapat Tablet Zat Besi (Fe) di Kabupaten Labuhanbatu Utara/ <i>Number of Pregnant Mother, Doing K1, K4, KEK and Receive Fe Tablet in Labuhanbatu Utara Regency 2007 – 2011</i>	98
Tabel Table	4.2.14	Jumlah Remaja Usia 15 – 24 Tahun Yang Mendapat Penyuluhan Tentang Kesehatan Reproduksi (Kespro)/ HIV/AIDS/ KB Menurut Kecamatan di Kabupaten Labuhanbatu Utara 2011	99
Tabel Table	4.2.15	Jumlah Kasus HIV/AIDS, IMS, DBD, Diare, TB dan Malaria Menurut Kecamatan di Kabupaten Labuhanbatu Utara 2011	100
Tabel Table	4.2.16	Banyaknya Klinik Keluarga Berencana (KKB) dan Pos Pelayanan Keluarga Berencana Desa (PPKBD) Menurut Kecamatan di Kabupaten Labuhanbatu Utara/ <i>Number of Family Planning Clinic by District in Labuhanbatu Utara Regency 2011</i>	101
Tabel Table	4.2.17	Banyaknya Pasangan Usia Subur dan Peserta KB Aktif Menurut Kecamatan di Kabupaten Labuhanbatu Utara/ <i>Number of Fertile Age Couple and Active Acceptors by District in Labuhanbatu Utara Regency 2011</i>	102
Tabel Table	4.3.1	Banyaknya Tempat Peribadatan Menurut Kecamatan di Kabupaten Labuhanbatu Utara/ <i>Number of Worship by District 2011</i>	103
Tabel Table	4.4.1	Jumlah Kasus Kebakaran, Jumlah Kerugian Materi dan Korban Jiwa Akibat Kebakaran di Kabupaten Labuhanbatu Utara Menurut Kecamatan/ <i>Number of Fire Cases, Material and human lost caused of fire by District 2011</i>	104

Tabel Table	4.4.2	Jumlah Petugas Pemadam Kebakaran dan Mobil Pemadam Kebakaran Yang Terdapat di Kantor Perlindungan Masyarakat dan Penanggulangan Bahaya Kebakaran Kabupaten Labuhanbatu Utara <i>Number of Fire Brigades and Fire Cars Available in Public Shelter and Fire Damage Solved Office of Labuhanbatu Utara Regency 2005 – 2011</i>	105
Tabel Table	4.4.3	Volume Sampah Yang Diangkut (m ³) per Bulan di Tiap Kecamatan <i>Volume Rubbish which is contained by month at every district 2011</i>	106
Tabel Table	5.1.1	Luas Panen, Produksi dan Produktivitas Padi (Padi Sawah & Padi Ladang) Menurut Kecamatan di Kabupaten Labuhanbatu Utara <i>Harvested Area, Production, and Yield Rate of Paddy (Wet and Dry Land's Paddy)by District in Labuhanbatu Utara Regency 2011</i>	112
Tabel Table	5.1.2	Luas Panen, Produksi dan Produktivitas Jagung dan Kedelai Menurut Kecamatan di Kabupaten Labuhanbatu Utara <i>Harvested Area, Production, and Yield Rate of Corn and Soya Bean by District in Labuhanbatu Utara Regency 2011</i>	113
Tabel Table	5.1.3	Luas Panen, Produksi dan Produktivitas Kacang Tanah dan Kacang Hijau Menurut Kecamatan di Kabupaten Labuhanbatu Utara <i>Harvested Area, Production, and Yield Rate of Peanut and Green Pea by District in Labuhanbatu Utara Regency 2011</i>	114
Tabel Table	5.1.4	Luas Panen, Produksi dan Produktivitas Ubi Kayu dan Ubi Jalar Menurut Kecamatan di Kabupaten Labuhanbatu Utara <i>Harvested Area, Production, and Yield Rate of Cassava and Sweet Potatoes by District in Labuhanbatu Utara Regency 2011</i>	115
Tabel Table	5.2.1	Luas Panen Tanaman Sayuran Menurut Kecamatan dan Jenis Sayuran di Kabupaten Labuhanbatu Utara/ <i>Harvested Area of Vegetables by District and Type in Labuhanbatu Utara Regency 2011</i>	116
Tabel Table	5.2.2	Produksi Sayuran Menurut Kecamatan dan Jenis Sayuran di Kabupaten Labuhanbatu Utara/ <i>Vegetables Production by District and Type in Labuhanbatu Utara Regency 2011</i>	117
Tabel Table	5.2.3	Luas Panen Tanaman Buah-buahan Menurut Kecamatan dan Jenis Buah di Kabupaten Labuhanbatu Utara/ <i>Harvested Area of Fruits by District and Type in Labuhanbatu Utara Regency 2011</i>	118
Tabel Table	5.2.4	Produksi Buah-buahan Menurut Kecamatan dan Jenis Buah di Kabupaten Labuhanbatu Utara/ <i>Fruits Production by District and Type in Labuhanbatu Utara Regency 2011</i>	119

Tabel Table	5.3.1	Luas Tanaman Perkebunan Menurut Kecamatan dan Jenis Tanaman di Kabupaten Labuhanbatu Utara/ <i>Planted Area of Plantation by District and Type in Labuhanbatu Utara Regency</i> 2011	120
Tabel Table	5.3.2	Produksi Tanaman Perkebunan Menurut Kecamatan dan Jenis Tanaman di Kabupaten Labuhanbatu Utara/ <i>Production of Plantation by District and Type in Labuhanbatu Utara Regency</i> 2011	121
Tabel Table	5.3.3	Luas Tanaman dan Produksi Kelapa Sawit Perusahaan Perkebunan Di Kabupaten Labuhanbatu Utara/ <i>Palm Oil's Planted Area and Production of Plantation Company</i> 2011	124
Tabel Table	5.3.4	Luas Tanaman dan Produksi Karet Perusahaan Perkebunan Di Kabupaten Labuhanbatu Utara/ <i>Rubber's Planted Area and Production of Plantation Company</i> 2011	126
Tabel Table	5.4.1	Populasi Ternak Menurut Kecamatan dan Jenis Ternak di Kabupaten Labuhanbatu Utara/ <i>Livestock Population by District and Type in Labuhanbatu Utara Regency</i> 2011	127
Tabel Table	5.4.2	Produksi Daging Menurut Jenis Ternak dan Kecamatan <i>Meat Production by Type of Livestock and District</i> 2011	128
Tabel Table	5.4.3	Populasi Unggas Menurut Kecamatan dan Jenis Unggas di Kabupaten Labuhanbatu Utara/ <i>Poultry Population by District and Type in Labuhanbatu Utara Regency</i> 2011	129
Tabel Table	5.4.4	Produksi Daging Menurut Jenis Unggas dan Kecamatan <i>Meat Production by Type of Poultry and District</i> 2011	130
Tabel Table	5.4.5	Produksi Telur Menurut Jenis dan Kecamatan <i>Meat Production by Type and District</i> 2011	131
Tabel Table	5.4.6	Jumlah Ternak Yang Dipotong di Rumah Potong Hewan Menurut Kecamatan dan Jenis Ternak di Kabupaten Labuhanbatu Utara <i>Number of Slaughtered Livestock in Slaughter House by District and Type of Livestock In Labuhanbatu Utara Regency</i> 2011	132
Tabel Table	5.4.7	Jumlah Ternak Yang Dipotong di Luar Rumah Potong Hewan Menurut Kecamatan dan Jenis Ternak di Kabupaten Labuhanbatu Utara/ <i>Number of Slaughtered Livestock Out of Slaughter House by District and Type of Livestock In Labuhanbatu Utara Regency</i> 2011	133
Tabel Table	5.5.1	Produksi Perikanan Tangkap Menurut Kecamatan dan Subsektor di Kabupaten Labuhanbatu Utara/ <i>Captured Fish Production by District and Subsector in Labuhanbatu Utara Regency</i> 2010 – 2011	134

Tabel Table	5.5.2	Banyaknya Perahu/ Kapal Menurut Kecamatan dan Jenis Kapal di Kabupaten Labuhanbatu Utara/ <i>Number of Marine Fishing by District and Type of Boat in Labuhanbatu Utara Regency 2011</i>	135
Tabel Table	5.6.1	Luas Kawasan Hutan Menurut Fungsi dan Kecamatan <i>Forestry Area by Function and District 2011</i>	136
Tabel Table	6.1.1	Jumlah Perusahaan Menurut Kode Industri di Kabupaten Labuhanbatu Utara/ <i>Number of Companies by Company Code in Labuhanbatu Utara Regency 2011</i>	142
Tabel Table	6.1.2	Jumlah Perusahaan Industri Besar/Sedang Menurut Kecamatan <i>Number of Large/Medium Establishments by District 2006 - 2011</i>	144
Tabel Table	6.1.3	Jumlah Industri Kecil Menurut Kecamatan <i>Number of Small Manufacturing by District 2006 - 2011</i>	145
Tabel Table	7.1	Banyaknya Perusahaan di Kabupaten Labuhanbatu Utara Menurut Bentuk Badan Hukum/ <i>Number of Company by Type of Corporation 2006 – 2011</i>	150
Tabel Table	7.2	Banyaknya Perusahaan Terdaftar Menurut Sektor Usaha dan Jenis Badan Hukum/ <i>Number of Enterprise by Sectors and Type of Corporation 2011</i>	151
Tabel Table	7.3	Banyaknya Tanda Daftar Perusahaan Menurut Kecamatan dan Jenis Badan Hukum/ <i>Number of Trade Sign by District and Type of Corporation 2011</i>	152
Tabel Table	7.4	Banyaknya Penerbitan SIUP Per Kecamatan Menurut Klasifikasi Perusahaan/ <i>Number of Trade Licence by District and Manufacture Classification 2011</i>	153
Tabel Table	7.5	Jumlah Pedagang di Kabupaten Labuhanbatu Utara Menurut Kecamatan/ <i>Number of Merchant in Labuhanbatu Utara Regency by District 2011</i>	154
Tabel Table	7.6	Banyaknya Sarana Perdagangan Menurut Jenisnya di Kabupaten Labuhanbatu Utara/ <i>Number of Merchant in Market at Labuhanbatu Utara Regency 2006 – 2011</i>	155

Tabel Table	7.7	Jumlah Tempat Berjualan (Los, Kios, Ruko dan Kios Terbuka) Yang Terdapat di Pasar/Pekan Tiap Kecamatan/ <i>Number of Trading Places in Market by District</i> 2011	156
Tabel Table	7.8	Jumlah Koperasi Menurut Jenis dan Kecamatan di Kabupaten Labuhanbatu Utara/ <i>Number of Cooperative Unit by Type and District in Labuhanbatu Utara Regency</i> 2011	157
Tabel Table	7.9	Banyaknya Anggota Koperasi Menurut Jenis Di Tiap Kecamatan <i>Number of Cooperative Unit Members by Type and District</i> 2011	158
Tabel Table	8.1.1	Panjang Jalan Menurut Pemerintahan Yang Berwenang di Kabupaten Labuhanbatu Utara/ <i>Length of Road by Authoritative Government in Labuhanbatu Utara Regency</i> 2006 – 2011	162
Tabel Table	8.1.2	Panjang Jalan Menurut Jenis Permukaan di Kabupaten Labuhanbatu Utara/ <i>Length of Road by Type of Surface in Labuhanbatu Utara Regency</i> 2006 – 2011	163
Tabel Table	8.1.3	Panjang Jalan Kabupaten Menurut Kondisi Jalan di Kabupaten Labuhanbatu Utara/ <i>Length of Road by Condition in Labuhanbatu Utara Regency</i> 2006 – 2011	164
Tabel Table	8.1.4	Banyaknya Kendaraan Bermotor Menurut Jenis Kendaraan Di Kabupaten Labuhanbatu Utara/ <i>Number of Vehicle by Type in Labuhanbatu Regency</i> 2007 - 2011	165
Tabel Table	8.1.5	Banyaknya Arus Lalu Lintas Kapal, Penumpang dan Barang Melalui Pelabuhan Tanjung Leidong/ <i>Number of Ship Traffic, Passenger and Cargo Via Tanjung Leidong Port</i> 2011	166
Tabel Table	8.2.1	Produksi Pos Menurut Jenisnya di Kabupaten Labuhanbatu Utara/ <i>Product of Post by Type in Labuhanbatu Utara Regency</i> 2006 – 2011	167
Tabel Table	8.2.2	Banyaknya Warung Telekomunikasi dan Warung Internet Menurut Kecamatan/ <i>Number of Telecommunication and Internet Cafe by District</i> 2011	168
Tabel Table	8.2.3	Banyaknya Pelanggan Telepon Yang Terpasang Menurut Jenis Pelanggan/ <i>Number of Telepon Consumer by Type of Consumer</i> 2011	169
Tabel Table	8.3.1	Banyaknya Hotel dan Restoran/ Rumah Makan di Kabupaten Labuhanbatu Utara/ <i>Number of Hotels and Restaurant in Labuhanbatu Utara Regency</i> 2009 - 2011	170

Tabel Table	8.3.2	Akomodasi, Kamar dan Tempat Tidur yang Tersedia di Kabupaten Labuhanbatu Utara/ <i>Accommodation, Room, and Bed Available in Labuhanbatu Utara Regency 2006 – 2011</i>	171
Tabel Table	8.3.3	Banyaknya Kamar dan Tempat Tidur Tiap Hotel/ <i>Penginapan Number of Rooms and Beds Hotel by Hotel 2011</i>	172
Tabel Table	9.1.1	Realisasi Penerimaan Daerah Menurut Jenis Penerimaan di Kabupaten Labuhanbatu Utara/ <i>Actual Receipt and Expenditures of Autonomous Government 2006 – 2011</i>	176
Tabel Table	9.1.2	Realisasi Pengeluaran Daerah Menurut Jenis Pengeluaran di Kabupaten Labuhanbatu Utara/ <i>Actual Receipt and Expenditures of Autonomous Government 2006 – 2011</i>	177
Tabel Table	9.1.3	Realisasi Penerimaan dan Pengeluaran Daerah Otonom <i>Actual Receipt and Expenditures of Autonomous Government T.A 2011</i>	178
Tabel Table	9.1.4	Target dan Realisasi Pendapatan Daerah Kabupaten Labuhanbatu Utara/ <i>Target and Realization of Income Service Receipt 2011</i>	179
Tabel Table	9.1.5	Target dan Realisasi Penerimaan Rutin Bersumber Dari Pajak Daerah/ <i>Target and Realization of Routine Receipts from Region Tax 2011</i>	180
Tabel Table	9.1.6	Penetapan Dan Realisasi Penerimaan PBB Tiap Kecamatan <i>Determination and Realization of PBB's Receipt by District 2011</i>	181
Tabel Table	9.2.1	Indeks Harga Konsumen Aek Kanopan <i>Consumer Price Index Aek Kanopan City 2008 – 2011</i>	182
Tabel Table	9.2.2	Persentase Perubahan Indeks Harga Konsumen Aek Kanopan <i>Percentage of Consumer Price Index Aek Kanopan City 2008 – 2011</i>	183
Tabel Table	9.2.3	Harga Eceran Beberapa Jenis Barang di Kabupaten Labuhanbatu <i>Price of Commodities in Labuhanbatu Regency 2011</i>	184
Tabel Table	10.1	Pengeluaran Rata-rata per Kapita Sebulan Menurut Jenis Konsumsi di Kabupaten Labuhanbatu Utara/ <i>Average of Expenditure per Capita by Type of Consumption in Labuhanbatu Utara Regency 2011</i>	206
Tabel Table	10.2	Persentase Penduduk Menurut Golongan Pengeluaran per Kapita Sebulan di Kabupaten Labuhanbatu Utara/ <i>Percentage of Population by Group of Expenditure per Capita in Labuhanbatu Utara Regency 2011</i>	207

Tabel Table	10.3	Persentase Pengeluaran Menurut Golongan Pengeluaran per Kapita Sebulan di Kabupaten Labuhanbatu Utara/ <i>Percentage of Consumption by Monthly per Capita Expenditure Class in Labuhanbatu Selatan Regency 2011</i>	208
Tabel Table	11.1	Produk Domestik Regional Bruto (PDRB) Atas Dasar Harga Berlaku Menurut Lapangan Usaha di Kabupaten Labuhanbatu Utara/ <i>Gross Regional Domestic Product (GRDP) at Current Market Prices by Industrial Origin in Labuhanbatu Utara Regency 2006 – 2011</i>	212
Tabel Table	11.2	Produk Domestik Regional Bruto (PDRB) Atas Dasar Harga Konstan 2000 Menurut Lapangan Usaha di Kabupaten Labuhanbatu Utara/ <i>Gross Regional Domestic Product (GRDP) at 2000 Constant Market Prices by Industrial Origin in Labuhanbatu Utara Regency 2007 – 2011</i>	213
Tabel Table	11.3	Distribusi Produk Domestik Regional Bruto (PDRB) Atas Dasar Harga Berlaku Menurut Lapangan Usaha di Kabupaten Labuhanbatu Utara/ <i>Gross Regional Domestic Product (GRDP) Distribution At Current Market Prices by Industrial Origin in Labuhanbatu Utara Regency 2007 – 2011</i>	215
Tabel Table	11.4	Distribusi Produk Domestik Regional Bruto (PDRB) Atas Dasar Harga Konstan 2000 Menurut Lapangan Usaha di Kabupaten Labuhanbatu Utara/ <i>Gross Regional Domestic Product (GRDP) Distribution At 2000 Constant Market Prices by Industrial Origin in Labuhanbatu Utara Regency 2007 – 2011</i>	216
Tabel Table	11.5	Pertumbuhan Produk Domestik Regional Bruto (PDRB) Atas Dasar Harga Berlaku Menurut Lapangan Usaha di Kabupaten Labuhanbatu Utara/ <i>Growth Gross Regional Domestic Product (GRDP) At Current Market Prices by Industrial Origin in Labuhanbatu Utara Regency 2007 – 2011</i>	217
Tabel Table	11.6	Laju Pertumbuhan Produk Domestik Regional Bruto (PDRB) Atas Dasar Harga Konstan 2000 Menurut Lapangan Usaha di Kabupaten Labuhanbatu Utara/ <i>Growth Gross Regional Domestic Product (GRDP) by Industrial Origin At 2000 Constant Market Prices 2007 – 2011</i>	218

Tabel Table	11.7	Perkembangan Produk Domestik Bruto (PDRB) Per Kapita Atas Dasar Harga Konstan dan Berlaku/ <i>Growth Rate of Per Capita Gross Regional Domestic Product (GRDP) at Constant and Current Market Prices 2007 - 2011</i>	219
Tabel Table	12.1	Banyaknya Keluarga Menurut Kecamatan dan Klasifikasi Keluarga di Kabupaten Labuhanbatu Utara/ <i>Number of Family by District and Prosperity Level in Labuhanbatu Utara Regency 2011</i>	224
Tabel Table	12.2	Jumlah Rumah Tangga Sasaran di Kabupaten Labuhanbatu Utara <i>Number of Target Family in Labuhanbatu Utara Regency 2008</i>	225
Tabel Table	12.3	Garis Kemiskinan dan Penduduk Miskin di Kabupaten Labuhanbatu Utara/ <i>Poverty Line and Poor Population in Labuhanbatu Utara Regency 2007 – 2011</i>	226
Tabel Table	13.1	Perkiraan Penduduk Pertengahan Tahun Beberapa Kabupaten/Kota di Provinsi Sumatera Utara/ <i>Population Estimation of Regency/City in Province of Sumatera Utara 2007 – 2011</i>	230
Tabel Table	13.2	Laju Pertumbuhan Produk Domestik Regional Bruto Beberapa Kabupaten/Kota Menurut Harga Konstan di Provinsi Sumatera Utara/ <i>Gross Regional Domestic Product of Regency/City at Constant Price in Province of Sumatera Utara 2007 – 2011</i>	232
Tabel Table	13.3	Indeks Harga Konsumen (Tahun Dasar 2000=100) Beberapa Kabupaten/Kota di Provinsi Sumatera Utara/ <i>Consumer Price Index of Regency/City in Province of Sumatera Utara 2007 – 2011</i>	234
Tabel Table	13.4	Penduduk Miskin Menurut Kabupaten/Kota di Provinsi Sumatera Utara/ <i>Poor Population by Regency/City in Province of Sumatera Utara 2007 – 2011</i>	236
Tabel Table	13.5	Indeks Pembangunan Manusia (IPM) Menurut Kabupaten/Kota di Provinsi Sumatera Utara/ <i>Human Development Index by Regency/City in Province of Sumatera Utara 2007 – 2011</i>	238
Tabel Table	13.6	Angka Harapan Hidup Menurut Kabupaten/Kota di Provinsi Sumatera Utara/ <i>Life Expectancy Rate by Regency/City in Province of Sumatera Utara 2007 – 2011</i>	240

Tabel Table	13.7	Angka Melek Huruf Menurut Kabupaten/Kota di Provinsi Sumatera Utara/ <i>Literacy Rate by Regency/City in Province of Sumatera Utara 2007 – 2011</i>	242
Tabel Table	13.8	Tingkat Pengangguran Terbuka (TPT) Penduduk 15 Tahun Ke Atas Menurut Kabupaten/Kota di Provinsi Sumatera Utara <i>Opened Unemployment Rate of 15 Years and Over by Regency/City in Province of Sumatera Utara 2007 – 2011</i>	244
Tabel Table	13.9	Rata-rata Pengeluaran Riil per Kapita Menurut Kabupaten/Kota di Provinsi Sumatera Utara/ <i>Average of Actual Expenditure per Kapita by Regency/City in Province of Sumatera Utara 2007 – 2011</i>	246

<http://labuhanbatuutarakab.bps.go.id>

DAFTAR GAMBAR/ GRAFIK/ List of Picture/ Chart

Gambar/ Grafik <i>Picture/ Chart</i>		Hal. <i>Page</i>
Peta <i>Map</i>	1. Luas Wilayah Kabupaten Labuhanbatu Utara Menurut Kecamatan <i>Labuhanbatu Utara Regency's Area by District</i> 2011	6
Peta <i>Map</i>	2. Jumlah Penduduk di Kabupaten Labuhanbatu Utara Menurut Kecamatan <i>Total Population of Labuhanbatu Utara Regency by Distric</i> 2011	37
Grafik <i>Chart</i>	1. Jumlah Penduduk di Kabupaten Labuhanbatu Utara Menurut Kelompok Umur <i>Total Population of Labuhanbatu Utara Regency by Age Groups</i> 2011	41
Peta <i>Map</i>	3. Produksi Karet di Kabupaten Labuhanbatu Utara Menurut Kecamatan <i>Rubber's Production of Labuhanbatu Utara Regency by District</i> 2011	122
Peta <i>Map</i>	4. Produksi Kelapa Sawit di Kabupaten Labuhanbatu Utara Menurut Kecamatan <i>Palm Oil's Production of Labuhanbatu Utara Regency by District</i> 2011	123
Grafik <i>Chart</i>	2. Perkembangan Produk Domestik Bruto (PDRB) Atas Dasar Harga Konstan dan Berlaku di Kabupaten Labuhanbatu Utara <i>Growth Rate of Gross Regional Domestic Product (GRDP) at Constant and Current Market Prices in Labuhanbatu Utara Regency</i> 2006 – 2011	214

<http://labuhanbatuutarakab.bps.go.id>

SEJARAH RINGKAS LABUHANBATU UTARA

THE BRIEF HISTORY OF NORTH LABUHANBATU

Kabupaten Labuhanbatu Utara merupakan salah satu Kabupaten dari pemekaran Kabupaten Labuhanbatu menjadi 3 kabupaten yaitu Labuhanbatu, Labuhanbatu Selatan dan Labuhanbatu Utara.

Pembentukan Kabupaten Labuhanbatu Utara didasarkan pada hal-hal berikut ini:

1. Surat Keputusan DPRD Labuhanbatu No. 63 Tahun 2005 tanggal 31 Oktober 2005 tentang Persetujuan DPRD Labuhanbatu Terhadap Pembentukan Kabupaten Labuhanbatu, Kabupaten Labuhanbatu Utara dan Kabupaten Labuhanbatu Selatan
2. Surat Keputusan DPRD Labuhanbatu No. 63a Tahun 2005 tanggal 31 Oktober 2005 tentang Penetapan ibukota Kabupaten Labuhanbatu Selatan
3. Surat Keputusan DPRD Labuhanbatu No. 63b Tahun 2005 tanggal 31 Oktober 2005 tentang Kesanggupan Dukungan Dana dari Kabupaten Labuhanbatu (induk) untuk Labuhanbatu Utara dan Kabupaten Labuhanbatu Selatan
4. Keputusan Bupati Labuhanbatu No. 135/226/PEM/2005 tanggal 10 Maret 2005 tentang Penetapan Ibbukota Kabupaten Labuhanbatu Utara dan Kabupaten Labuhanbatu Selatan

North Labuhanbatu Regency was one of 3 regency came from Labuhanbatu Regency partition.

Founding of North Labuhanbatu Regency was based on:

1. *Surat Keputusan DPRD Labuhanbatu No. 63 Tahun 2005 tanggal 31 Oktober 2005 tentang Persetujuan DPRD Labuhanbatu Terhadap Pembentukan Kabupaten Labuhanbatu, Kabupaten Labuhanbatu Utara dan Kabupaten Labuhanbatu Selatan*
2. *Surat Keputusan DPRD Labuhanbatu No. 63a Tahun 2005 tanggal 31 Oktober 2005 tentang Penetapan ibukota Kabupaten Labuhanbatu Selatan*
3. *Surat Keputusan DPRD Labuhanbatu No. 63b Tahun 2005 tanggal 31 Oktober 2005 tentang Kesanggupan Dukungan Dana dari Kabupaten Labuhanbatu (induk) untuk Labuhanbatu Utara dan Kabupaten Labuhanbatu Selatan*
4. *Keputusan Bupati Labuhanbatu No. 135/226/PEM/2005 tanggal 10 Maret 2005 tentang Penetapan Ibbukota Kabupaten Labuhanbatu Utara dan Kabupaten Labuhanbatu Selatan*

5. Surat Bupati Labuhanbatu No. 135/2698/Pem/2005 tanggal 1 November 2005 perihal Mohon Persetujuan Pemekaran Kabupaten Labuhanbatu Utara dan Kabupaten Labuhanbatu Selatan
6. Keputusan DPRD Provinsi Sumatera Utara No. 1/K/2006 tanggal 12 Januari 2006 tentang Persetujuan Pemekaran Kabupaten Labuhanbatu
7. Surat Gubernur Sumatera Utara No. 903/035.K/2006 tanggal 26 Januari 2006 tentang Bantuan Dana dalam Anggaran Pendapatan dan Belanja Daerah provinsi Sumatera Utara Bagi calon Kabupaten Labuhanbatu Utara dan Kabupaten Labuhanbatu Selatan di wilayah Provinsi Sumatera Utara
8. Keputusan DPRD Kabupaten Labuhanbatu No. 08 Tahun 2008 tanggal 5 Mei tentang Dukungan Dana dalam Anggaran Pendapatan dan Belanja Daerah Kabupaten Labuhanbatu (induk) Bagi calon Kabupaten Labuhanbatu Utara dan Kabupaten Labuhanbatu Selatan di Kabupaten Labuhanbatu
9. Keputusan Bupati Labuhanbatu No. 903/452/Pem/2007 tanggal 27 Desember 2007 tentang Dukungan Dana dalam Anggaran Pendapatan dan Belanja Daerah Kabupaten Labuhanbatu (induk) Bagi calon Kabupaten Labuhanbatu Utara dan Kabupaten Labuhanbatu Selatan di Kabupaten Labuhanbatu
5. *Surat Bupati Labuhanbatu No. 135/2698/Pem/2005 tanggal 1 November 2005 perihal Mohon Persetujuan Pemekaran Kabupaten Labuhanbatu Utara dan Kabupaten Labuhanbatu Selatan*
6. *Keputusan DPRD Provinsi Sumatera Utara No. 1/K/2006 tanggal 12 Januari 2006 tentang Persetujuan Pemekaran Kabupaten Labuhanbatu*
7. *Surat Gubernur Sumatera Utara No. 903/035.K/2006 tanggal 26 Januari 2006 tentang Bantuan Dana dalam Anggaran Pendapatan dan Belanja Daerah provinsi Sumatera Utara Bagi calon Kabupaten Labuhanbatu Utara dan Kabupaten Labuhanbatu Selatan di wilayah Provinsi Sumatera Utara*
8. *Keputusan DPRD Kabupaten Labuhanbatu No. 08 Tahun 2008 tanggal 5 Mei tentang Dukungan Dana dalam Anggaran Pendapatan dan Belanja Daerah Kabupaten Labuhanbatu (induk) Bagi calon Kabupaten Labuhanbatu Utara dan Kabupaten Labuhanbatu Selatan di Kabupaten Labuhanbatu*
9. *Keputusan Bupati Labuhanbatu No. 903/452/Pem/2007 tanggal 27 Desember 2007 tentang Dukungan Dana dalam Anggaran Pendapatan dan Belanja Daerah Kabupaten Labuhanbatu (induk) Bagi calon Kabupaten Labuhanbatu Utara dan Kabupaten Labuhanbatu Selatan di Kabupaten Labuhanbatu*

10. Surat gubernur Sumatera Utara No. 135/6191 tanggal 24 Juni 2008 perihal Bantuan Dana Calon Kabupaten Labuhanbatu Utara dan Kabupaten Labuhanbatu Selatan.

Berdasarkan hal-hal tersebut, pemerintah telah melakukan pengkajian secara mendalam dan menyeluruh mengenai kelayakan pembentukan daerah dan berkesimpulan bahwa pemerintah perlu membentuk Kabupaten Labuhanbatu Utara. Pembentukan Kabupaten Labuhanbatu Utara tercantum dalam Undang-Undang RI No. 23 Tahun 2008 tentang Pembentukan Kabupaten Labuhanbatu Utara di Provinsi Sumatera Utara.

Kabupaten Labuhanbatu Utara yang merupakan pemekaran dari Kabupaten Labuhanbatu ini terdiri dari 8 Kecamatan dan 90 desa/ kelurahan. Kecamatan-kecamatan tersebut yaitu:

1. Na IX – X
2. Marbau
3. Aek Kuo
4. Aek Natas
5. Kualuh Selatan
6. Kualuh Hilir
7. Kualuh Hulu
8. Kualuh Leidong

Bupati Labuhanbatu Utara untuk sementara dijabat oleh Drs. H. Daudsyah, MM yang akan memimpin pemerintahan di Kabupaten Labuhanbatu Utara sampai terlaksananya pemilihan Bupati Labuhanbatu Utara.

10. Surat gubernur Sumatera Utara No. 135/6191 tanggal 24 Juni 2008 perihal Bantuan Dana Calon Kabupaten Labuhanbatu Utara dan Kabupaten Labuhanbatu Selatan.

Based on those facts, the government had a depth discussion of regency's founding and made a conclusion about founding of North Labuhanbatu Regency. The founding of North Labuhanbatu recorded in Undang-Undang RI No. 23 Tahun 2008 tentang Pembentukan Kabupaten Labuhanbatu Utara di Provinsi Sumatera Utara.

North Labuhanbatu Regency which was partition of Labuhanbatu regency consist of 8 districts and 90 wards/villages. Those wards/ villages were:

1. Na IX – X
2. Marbau
3. Aek Kuo
4. Aek Natas
5. Kualuh Selatan
6. Kualuh Hilir
7. Kualuh Hulu
8. Kualuh Leidong

Regent of North Labuhanbatu doubted for a while by Drs. H. Daudsyah, MM who will lead the government of North Labuhanbatu Regency until the regent's election day.

<http://labuhanbatuutarakab.bps.go.id>

Penjelasan Umum

Explanatory Notes

0	Data dapat diabaikan / <i>data negligible</i>
-	Data belum/tidak tersedia / <i>data not yet/ not available</i>
,	Tanda desimal / <i>decimal point</i>
*	Lihat keterangan masing-masing tabel / <i>see each table notes</i>
TBM	Tanaman Belum Menghasilkan / <i>not yet productive</i>
TM	Tanaman Menghasilkan / <i>productive</i>
TTM	Tanaman Tidak Menghasilkan / <i>unproductive</i>
MS	Minyak Sawit / <i>palm-oil</i>
IS	Inti Sawit

Penjelasan Teknis

Technical Notes

1. Daerah perkotaan (Urban) adalah suatu wilayah administrasi setingkat desa/kelurahan yang memenuhi persyaratan tertentu dalam hal kepadatan penduduk, persentase rumah tangga pertanian dan jumlah fasilitas urban seperti jalan yang dilalui kendaraan umum bermotor, gedung bioskop, sekolah (SD, SLTP, SLTA), sarana pengobatan, bank dan sebagainya dan rata-rata jarak ke lokasi fasilitas-fasilitas tersebut dekat. Dengan demikian daerah perkotaan tidak identik dengan kota walaupun semua desa/kelurahan di kota termasuk daerah perkotaan. Desa perkotaan biasanya dikepalai oleh seorang lurah yang dibedakan dengan desa/pedesaan yang dikepalai oleh seorang kepala desa.
1. The term “urban” refers to a village equivalent administrative area which satisfies certain requirement regarding population density, percentage of agricultural households, and number of urban facilities such as road facilities, cinemas, schools (from primary to higher education), hospital and other health facilities, banks, etc. An urban area is therefore not identical to a municipality. The urban village is headed by a “Lurah” while a rural village is headed by a “Kepala Desa”.
2. Rata-rata pertumbuhan penduduk adalah angka yang menunjukkan tingkat pertambahan penduduk per-tahun dalam
2. Average growth of population is the annual rate of population growth,

jangka waktu tertentu. Angka ini dinyatakan sebagai persentase dari penduduk tahun dasar.

3. Kepadatan penduduk adalah banyaknya penduduk per-km persegi.
 4. Rasio jenis kelamin adalah perbandingan antara banyaknya penduduk laki-laki dengan banyaknya penduduk perempuan pada suatu daerah dan waktu tertentu. Biasanya dinyatakan dengan banyaknya penduduk laki-laki untuk 100 penduduk perempuan.
 5. Penduduk usia kerja adalah penduduk yang berumur 10 tahun ke atas.
 6. Bekerja adalah melakukan pekerjaan dengan maksud memperoleh atau membantu memperoleh pendapatan atau keuntungan dan lamanya bekerja paling sedikit 1 (satu) jam secara terus menerus dalam seminggu yang lalu.
 7. Angkatan kerja adalah penduduk usia kerja yang bekerja atau punya pekerjaan tetapi sementara tidak bekerja dan atau orang-orang yang mencari pekerjaan.
 8. Lapangan usaha adalah bidang kegiatan dari pekerjaan/tempat bekerja di mana seseorang bekerja. Klasifikasi lapangan usaha mengikuti Klasifikasi Lapangan Usaha Indonesia (KLUI) dalam satu digit.
 9. Produksi per hektar padi, jagung, ubi kayu, ubi jalar, kacang tanah, kacang kedelai diperkirakan melalui sampel survei ubinan dengan plot 2,5 x 2,5 m. Setiap ubinan mewakili 100 hektar panen. Pelaksanaan ubinan disesuaikan dengan saat panen.
- expressed as a percentage of the base year population.*
3. *Population density is the number persons per square kilometer.*
 4. *Sex ratio is ratio of males to females in a given population and year, usually expressed as the number of males for every 100 females*
 5. *Working Age Population is the population age of 10 years over.*
 6. *Working means worked at least one hours continously during the preference week to earn income or profit.*
 7. *Labour Force are people age 10 years old and over who were working, or have a job but were temporarily not working, and those who looking for work.*
 8. *Industry is an industry or field of work of a person's activity or establishments the activity is classified according to Indonesia Standard Industrial Classification (ISIC) in one digit.*
 9. *The yield of hectare of paddy, maize, cassava, sweet potatoes, peanuts, and soyabeans is estimated based on a crop cutting surveys using parcels of land of size 2,5 x 2,5 m. Each parcels represents 100 hectare of harvested area. The surveys period follows the harvest time.*

- 10 Padi Sawah adalah padi yang ditanam di lahan sawah.
 - 11 Padi Ladang adalah padi yang ditanam di tegal/kebun/ladang atau huma.
 - 12 Wujud produksi padi dan palawija adalah kering giling (padi), pipilan kering (jagung), ubi basah (ubi kayu dan ubi jalar) dan biji kering (kacang tanah dan kedelai).
 - 13 Perkebunan besar adalah usaha perkebunan yang dilakukan oleh badan usaha atau badan hukum di atas tanah negara yang mendapat izin usaha dari instansi yang berwenang. Di luar batasan tersebut merupakan perkebunan rakyat.
 - 14 Penghitungan luas tanaman perkebunan besar pada keadaan akhir tahun tidak termasuk yang luasnya kurang dari 5 hektar.
 - 15 Klasifikasi Lapangan Usaha Industri Pengolahan :
 - 31 : Industri makanan, minuman dan tembakau.
 - 32 : Industri tekstil, pakaian jadi dan kulit.
 - 33 : Industri kayu dan barang-barang dari kayu, termasuk perabotan rumah tangga.
 - 34 : Industri kertas dan barang-barang dari kertas, percetakan dan penerbit.
 - 35 : Industri kimia dan barang-barang dari kimia, minyak bumi, batu bara, karet dan plastik.
 - 36 : Industri barang galian bukan logam, kecuali minyak bumi dan batu bara.
 - 37 : Industri logam dasar.
10. "Padi Sawah" is paddy which grows on wetlands.
 11. "Padi Ladang" is paddy which grows on shifting land, waterland, or garden.
 12. Data on production of "padi" and palawija are in terms of : dry unhusked rice (paddy), dry loose maize (maize), grains fresh roots (cassava), and dry peeled crops (peanut and soyabean)
 13. Estate are establishments that cultivate estate crops on state-owned land based on exploitation rights granted by government. Otherwise, it is considered as smallholder estate's plantation.
 14. "Planted Area" are defined as the end of the tear planted areas, and do not include areas less than 5 hectares.
 15. Classification of manufacturing industry :
 - 31 : manufacture of food, beverages, and tobacco.
 - 32 : manufacture of textiles, clothing, and leather.
 - 33 : manufacture of wood and wood products, including furniture.
 - 34 : manufacture of paper and paper products, printing, and publishing.
 - 35 : manufacture of chemicals and chemical products, petroleum, coal, rubber, and plastic products.
 - 36 : manufacture of non-metallic mineral products, except petroleum and coal products.
 - 37 : manufacture of basic metals.


- 38 : Industri barang dari logam, mesin dan peralatannya
 - 39 : Industri pengolahan lainnya.
- 16 Data pengangkutan dan komunikasi meliputi :
- Panjang Jalan
 - Angkutan Darat
 - Angkutan Laut
 - Pos dan Telekomunikasi
- 17 Sumber data pengangkutan dan komunikasi berasal dari masing-masing instansi terkait dikumpulkan oleh Badan Pusat Statistik Kabupaten Labuhanbatu setiap bulannya/ tahun.
- 18 Koperasi terdiri dari Koperasi Unit Desa (KUD) dan Non KUD. KUD adalah suatu organisasi ekonomi yang berwatak sosial dan merupakan wadah bagi pengembangan berbagai kegiatan ekonomi masyarakat pedesaan yang diselenggarakan oleh dan untuk masyarakat itu sendiri (Inpres No. 2 Tahun 1978). Non KUD adalah suatu organisasi ekonomi rakyat yang berwatak sosial, beranggotakan orang-orang atau badan hukum koperasi yang merupakan tata susunan ekonomi berbagai usaha bersama berdasarkan atas azas kekeluargaan.
- 38 : *manufacture of fabricated metal products, machinery, and equipment.*
 - 39 : *other manufacturing industries.*
- 16 *Data on transportation and communications cover :*
- *Road Length.*
 - *Land Transportation.*
 - *Sea Transportation.*
 - *Post and Telecommunications.*
- 17 *Data on transportations and communication are compiled by the BPS - Statistics of Labuhanbatu Regency . These data are obtained from relevans institutions.*
- 18 *Cooperative consist of KUD (Village Cooperatives) and Non-KUD (Non-Village Cooperatives). Village Cooperatives are economic organizations operated by the community, as a means to develop the economic activities of the village-community, run by and for, the community (Presidential Instruction No. 2, 1978). Non-Village Cooperatives are also economic organizations, which gather Non-Village members who share a common social function or role, or division of labor, or profession in society.*

Catatan Penting !

Diinformasikan kepada para pengguna data Labuhanbatu Dalam Angka, bahwa mulai tahun 2006, tahun terbitannya akan mengacu pada tahun berjalan, sedangkan tahun datanya 1 (satu) tahun sebelumnya. Dengan demikian untuk publikasi “Labuhanbatu Dalam Angka 2012” berisikan data Tahun 2011.

Important Notes !

Commencing year 2006, the publication year of Labuhanbatu In Figures will refer to the current year. This means that the year of data issued will be left one year behind. Hence, "Labuhanbatu In Figures 2012" includes the data of 2011".



KEADAAN GEOGRAFI & IKLIM *GEOGRAPHY & CLIMATE*

1.1 Keadaan Geografi *Geography*

1.2 Iklim *Climate*



BAB I. GEOGRAFI

1.1. Keadaan Geografi

Kabupaten Labuhanbatu Utara merupakan salah satu daerah yang berada di kawasan Pantai Timur Sumatera Utara. Secara geografis, Kabupaten Labuhanbatu Utara berada pada $1^{\circ}58' - 2^{\circ}50'$ Lintang Utara, $99^{\circ}25' - 100^{\circ}05'$ Bujur Timur dengan ketinggian 0 – 700 m di atas permukaan laut.

Kabupaten Labuhanbatu Utara menempati area seluas 354.580 Ha yang terdiri dari 8 Kecamatan dan 90 Desa/Kelurahan Definitif. Area Kabupaten Labuhanbatu Utara di sebelah Utara berbatasan Kabupaten Asahan dan Selat Malaka, di sebelah Selatan berbatasan dengan Kabupaten Labuhanbatu dan Padang Lawas Utara, di sebelah Barat berbatasan dengan Kabupaten Tapanuli Utara dan Tobasa, dan di sebelah Timur berbatasan dengan Kabupaten Labuhanbatu.

1.2. Iklim

Seperti umumnya daerah-daerah lainnya yang berada di kawasan Sumatera Utara, Kabupaten Labuhanbatu Utara termasuk daerah yang beriklim tropis. Daerah ini memiliki 2 musim yaitu musim kemarau dan musim hujan. Musim kemarau dan musim hujan biasanya ditandai dengan sedikit banyaknya hari hujan dan volume curah hujan pada bulan terjadinya musim.

CHAPTER I. GEOGRAPHY

1.1. Geography

The Labuhanbatu Utara Regency is located on 1°58' – 2°50' North Latitude, 99°25' – 100°05' East Longitude and 0 – 700 m above sea level, so it makes Labuhanbatu Utara as one of the east coast regencies in Sumatera Utara Province.

The area of Labuhanbatu Utara is 354.580 Ha, was further subdivided into 8 districts and 90 villages. At North the Labuhanbatu Utara Regency borders on Asahan Regency and Malaka Strait, at South it borders on Labuhanbatu Regency and Padang Lawas Utara Regency, at West it borders on Tapanuli Utara and Tobasa Regency, and at East it borders on Labuhanbatu Regency.

1.2. Climate

Like another area on Sumatera Utara, the Labuhanbatu Utara Regency has tropical climate, hence it only has two seasons, dry season and rainy season. The difference between those two season is on the number of rainy days and the volume of rainfall in each season.

Tabel 1.1.1
Table

Letak dan Geografi Kabupaten Labuhanbatu Utara
Location and Geography of North Labuhanbatu Utara Regency

Karakteristik <i>Characteristic</i>	Penjelasan <i>Explanation</i>
(1)	(2)
1. Letak / <i>Geographical</i>	<ul style="list-style-type: none"> ◆ 1⁰58'00'' – 2⁰50'00'' Lintang Utara / <i>North Latitude</i> ◆ 99⁰25'00'' – 100⁰05'00'' Bujur Timur / <i>East</i>
2. Luas Wilayah / <i>Area</i>	◆ 3 545,80 Km ² (354 580 Ha)
3. Ketinggian / <i>Height</i>	◆ 0 – 700 m (dari permukaan laut / <i>above sea level</i>)
4. Batas-batas / <i>Border</i>	<ul style="list-style-type: none"> ◆ Utara/<i>North</i> : Kab. Asahan & Selat Malaka / <i>Asahan Regency & Malaka Strait</i> ◆ Selatan/<i>South</i> : Kab. Labuhanbatu & Kab. Paluta / <i>Labuhanbatu Regency & Paluta Regency</i> ◆ Barat/<i>West</i> : Kabupaten Tapanuli Utara dan Kabupaten Tobasa / <i>North Tapanuli Regency and Tobasa Regency</i> ◆ Timur/<i>East</i> : Kabupaten Labuhanbatu / <i>Labuhanbatu Regency</i>
5. Daerah Administratif <i>Administration Area</i>	Terdiri dari 8 Kecamatan dan 90 Desa/Kelurahan yang semuanya telah definitive / <i>Consists of 8 definite districts and 90 definite villages.</i>
6. Iklim / <i>Climate</i>	<p>Pada Tahun 2011 Rata-Rata / <i>2011 Average of :</i></p> <ul style="list-style-type: none"> ◆ Hari Hujan / <i>Rainy days</i> : - hari/ bulan ◆ Curah Hujan / <i>Rainfall</i> : - MM/ bulan ◆ Suhu Udara / <i>Temperature</i> ◆ Kelembaban / <i>Humadity</i>

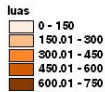
Sumber/ *Source* : Badan Pusat Statistik Kabupaten Labuhanbatu
BPS – Statistics of Labuhanbatu Regency

Tabel 1.1.2 Luas Wilayah Menurut Kecamatan di Kabupaten Labuhanbatu Utara
Table Territories Area by District in Labuhanbatu Utara Regency
2011

Kecamatan <i>District</i>		Luas <i>Area</i> (Km ²)	Persentase <i>Percentage</i> (%)
(1)		(2)	(3)
010	NA IX-X	554,00	15,62
020	Marbau	355,90	19,12
030	Aek Kuo	250,20	7,06
040	Aek Natas	678,00	10,04
050	Kualuh Selatan	344,51	10,87
060	Kualuh Hilir	385,48	9,72
070	Kualuh Hulu	637,39	17,98
080	Kualuh Leidong	340,32	9,60
Jumlah / <i>Total</i>		3 545,80	100,00

Sumber/ *Source* : Badan Pusat Statistik Kabupaten Labuhanbatu
BPS – Statistics of Labuhanbatu Regency

Peta 1. Luas Wilayah Kabupaten Labuhanbatu Utara Menurut Kecamatan
Map Labuhanbatu Utara Regency's Area by District



Tabel 1.1.3
Table

Tinggi Wilayah Di Atas Permukaan Laut (DPL)
Menurut Kecamatan di Kabupaten Labuhanbatu Utara
Territories Altitude by District in Labuhanbatu Utara Regency
2011

Kecamatan <i>District</i>		Tinggi Wilayah Di Atas Permukaan Laut <i>Altitude</i> (m)
(1)		(2)
010	NA IX-X	0 – 500
020	Marbau	45
030	Aek Kuo	0 – 20
040	Aek Natas	20 - 700
050	Kualuh Selatan	22
060	Kualuh Hilir	0 – 5
070	Kualuh Hulu	22
080	Kualuh Leidong	0 – 5

Sumber/ *Source* : Badan Pusat Statistik Kabupaten Labuhanbatu
BPS – Statistics of Labuhanbatu Regency

Tabel 1.1.4
Table

Jarak Dari Ibukota Kabupaten ke Ibukota Kecamatan
Distance From Regency's Capital City to District's Capital City
2011
(Km)

Kecamatan <i>District</i>	Ibukota Kecamatan <i>District Capital</i>	Jarak dari Ibukota Kabupaten ke Ibukota Kecamatan <i>Distance to Regency Capital (Km)</i>
(1)	(2)	(5)
010 NA IX-X	Aek Kota Batu	46
020 Marbau	Marbau	36
030 Aek Kuo	Aek Korsik	33
040 Aek Natas	Bandar Durian	35
050 Kualuh Selatan	D a m u l i	15
060 Kualuh Hilir	Kampung Mesjid	49
070 Kualuh Hulu	Aek Kanopan	0
080 Kualuh Leidong	Tanjung Leidong	51

Sumber/ Source : Badan Pusat Statistik Kabupaten Labuhanbatu
BPS – Statistics of Labuhanbatu Regency



PEMERINTAHAN
GOVERNMENT



BAB II. PEMERINTAHAN

Pemerintahan Kabupaten Labuhanbatu Utara dipimpin oleh seorang Bupati. Kabupaten Labuhanbatu Utara terdiri dari 8 Kecamatan yang terbagi menjadi 90 desa/kelurahan.

Dari hasil pemilu 2011, ada 35 orang wakil rakyat dari 16 partai yang duduk sebagai anggota DPRD II Kabupaten Labuhanbatu Utara, dimana yang terbanyak berasal dari Partai Golongan Karya dan Partai Demokrasi Indonesia Perjuangan yaitu masing-masing sebanyak 5 orang. Anggota DPRD tersebut terdiri dari 35 orang laki-laki.

Sepanjang tahun 2011, DPRD II Kabupaten Labuhanbatu Utara telah menghasilkan 47 keputusan yang terdiri dari 42 Peraturan Daerah dan 5 Keputusan Pimpinan DPRD.

Jumlah Pegawai Negeri Sipil di Labuhanbatu Utara pada tahun 2011 sebanyak 4.014 orang, yang terdiri dari 60 orang bergolongan I (0,87%), 1010 orang bergolongan II (25,16%), 1.824 orang bergolongan III (45,44%), dan 1.138 orang bergolongan IV (28,35%).

Berdasarkan tingkat pendidikan, sebagian besar PNS tersebut merupakan tamatan S1 yaitu sebanyak 1.478 orang tamat (36,82%), kemudian 1.280 orang tamatan Diploma (31,89%), dan 1.113 orang tamat SLTA (27,73%).

CHAPTER II. GOVERNMENT

The Government of Labuhanbatu Utara Regency is headed by a Regent. It's consist of 8 districts and 90 villages.

There were 35 parliament members of Labuhanbatu Utara Regency from 16 parties in this general election, where the most members comes from fraction of Partai Golongan Karya dan Partai Demokrasi Indonesia Perjuangan. It's members consist of 35 male persons.

In the year of 2011, Labuhanbatu Utara Regency's parliament made 47 decrees consist of 42 local rules and 5 parliament chair person's decrees.

Number of civil servant in Labuhanbatu Utara 2011 as many as 4.014 persons, consist of 60 I's rank (0,87%), 1.010 II's rank (25,16%), 1.824 III's rank (45,44%), and 1.138 IV's rank (28,35%).

Based of education level, most of civil servants attained university which is 1.478 (36,82%), then 1.280 people were Diploma graduated (31,89%), then 1.113 people Senior High School graduated (27,73%).

Tabel 2.1
Table

Banyaknya Desa, Kelurahan, Lingkungan, dan Dusun Menurut Kecamatan di Kabupaten Labuhanbatu Utara
Number of Villages and elements by District in Labuhanbatu Utara Regency
2011

Kecamatan <i>District</i>	Desa	Kelurahan	Lingkungan	Dusun
(1)	(2)	(3)	(4)	(5)
010 NA IX-X	12	1	7	76
020 Marbau	17	1	5	100
030 Aek Kuo	8	-	-	50
040 Aek Natas	11	1	10	71
050 Kualuh Selatan	11	1	4	116
060 Kualuh Hilir	6	1	9	58
070 Kualuh Hulu	11	2	27	103
080 Kualuh Leidong	6	1	14	43
Jumlah / Total	82	8	86	617

Sumber/ *Source*: Badan Pemberdayaan Masyarakat Desa/Kelurahan Kabupaten Labuhanbatu Utara/ *Resource of Village Society Office of Labuhanbatu Utara Regency*

Tabel 2.2 **Banyaknya Desa/Kelurahan Menurut Kecamatan dan Klasifikasi Desa/Kelurahan**
Number of Villages by District and Classification
2011

Kecamatan <i>District</i>	Swadaya <i>Self-effort</i>	Swakarsa <i>Self-product</i>	Swasembada <i>Self-supporting</i>	Jumlah <i>Total</i>
(1)	(2)	(3)	(4)	(5)
010 NA IX-X	-	-	13	13
020 Marbau	-	-	18	18
030 Aek Kuo	-	-	8	8
040 Aek Natas	-	-	12	12
050 Kualuh Selatan	-	-	12	12
060 Kualuh Hilir	-	-	7	7
070 Kualuh Hulu	-	-	13	13
080 Kualuh Leidong	-	-	7	7
Jumlah / Total	-	-	90	90

Sumber/ *Source*: Badan Pemberdayaan Masyarakat Desa/Kelurahan Kabupaten Labuhanbatu Utara/
Resource of Village Society Office of Labuhanbatu Utara Regency

Tabel 2.3 Jumlah Anggota DPRD Menurut Partai Politik dan Jenis Kelamin Kabupaten Labuhanbatu Utara
Number of Parliament Member by Politic Parties and Sex of Labuhanbatu Utara Regency
2011

Partai Politik <i>Politic Parties</i>	Anggota/ Member			Persentase (%)
	Laki-laki <i>Male</i>	Perempuan <i>Female</i>	Jumlah <i>Total</i>	
(1)	(2)	(3)	(4)	(5)
1. P. Golongan Karya	5	-	5	14,27
2. P. Demokrasi Indonesia P	4	-	4	11,43
3. P. Demokrat	4	-	4	11,43
4. P. Hati Nurani Rakyat	4	-	4	11,43
5. P. Persatuan Pembangunan	3	-	3	8,57
6. P. Bintang Reformasi	4	-	4	11,43
7. P. Peduli Rakyat Nasional	2	-	2	5,70
8. P. Keadilan Sejahtera	1	-	1	2,86
9. P. Amanat Nasional	1	-	1	2,86
10. P. Bulan Bintang	1	-	1	2,86
11. P. Kebangkitan Bangsa	1	-	1	2,86
12. P. Gerakan Indonesia Raya	1	-	1	2,86
13. P. Karya Peduli Bangsa	1	-	1	2,86
14. P. Patriot	1	-	1	2,86
15. P. Pelopor	1	-	1	2,86
16. P. Kasih Demokrasi Indonesia	1	-	1	2,86
Jumlah	35	-	35	100,00

Sumber / *Source* : DPRD Kabupaten Labuhanbatu Utara
House of Parliament of Labuhanbatu Utara Regency

Tabel 2.4 **Banyaknya Keputusan DPRD Menurut Jenis Keputusan**
Table **di Kabupaten Labuhanbatu Utara**
Number of Regency Parliament's Decrees
in Labuhanbatu Utara Regency
2006 - 2011

Jenis Keputusan <i>Type of Decree</i>	Tahun/ <i>Years</i>				
	2007	2008	2009	2010	2011
(1)	(2)	(3)	(4)	(5)	(6)
1. Peraturan Daerah <i>Local Rule</i>	-	-	-	5	42
2. Keputusan DPRD <i>Parliament Decree</i>	19	10	2	-	-
3. Keputusan Pimpinan DPRD <i>Parliament Chair Person's Decree</i>	12	8	2	-	5
4. Keputusan Daerah <i>Local Decree</i>	-	-	-	-	-
5. Rapat-rapat <i>Meetings</i>	-	-	-	-	-
6. Lainnya <i>Others</i>	-	-	-	-	-
Jumlah	31	18	4	5	47

Sumber / *Source* : DPRD Kabupaten Labuhanbatu Utara
House of Parliament of Labuhanbatu Utara Regency

Tabel 2.5 **Banyaknya Pegawai Negeri Sipil Otonomi Daerah Menurut Golongan Dan Jenis Kelamin Di Kabupaten Labuhanbatu Utara**
Number Of Regional Civil servants in Labuhanbatu Utara Regency by Rank & Sex
2011

Golongan <i>Rank</i>	Jenis Kelamin/ <i>Sex</i>		Jumlah <i>Total</i>
	Laki-Laki	Perempuan	
(1)	(2)	(3)	(4)
Golongan/Ruang			
I	26	9	35
II	403	607	1 010
III	677	1 147	1 824
IV	448	690	1 138
Eselon			
I	-	-	-
II	30	1	31
III	116	14	130
IV	171	55	226

Sumber/*Source* : Badan Kepegawaian Daerah Kabupaten Labuhanbatu Utara
Regional Governmental Employment Board of Labuhanbatu Utara Regency

Tabel 2.6 Banyaknya Pegawai Negeri Sipil Menurut Tingkat Pendidikan yang Ditamatkan dan Jenis Kelamin di Kabupaten Labuhanbatu Utara
Number of Civil Servants in Labuhanbatu Utara Regency by Education Level and Sex
2011

Tingkat Pendidikan <i>Education Level</i>	Jenis Kelamin/ <i>Sex</i>		
	Laki-laki	Perempuan	Jumlah
(1)	(2)	(3)	(4)
SD	40	2	42
SLTP	55	5	60
SLTA	431	682	1 113
Diploma	313	967	1 280
S1	597	881	1 478
S2	32	9	41
S3	-	-	-
Jumlah	1 468	2 546	4 014

Sumber/*Source* : Badan Kepegawaian Daerah Kabupaten Labuhanbatu Utara
Regional Governmental Employment Board of Labuhanbatu Utara Regency

Tabel 2.7 Banyaknya Pegawai Negeri Sipil Otonomi Daerah Menurut Tingkat Pendidikan di Kabupaten Labuhanbatu Utara
Number of Regional Servants in Labuhanbatu Utara Regency by Education Level
2011

Kecamatan <i>District</i>	Tingkat Pendidikan/ <i>Education Level</i>					Jumlah <i>Total</i>
	SD	SLTP	SLTA	D I / D II/ D III	DIV/ S I/ S 2	
(1)	(2)	(3)	(4)	(5)	(6)	(7)
010 NA IX-X	4	4	116	181	262	567
020 Marbau	8	12	151	154	180	505
030 Aek Kuo	-	-	15	26	118	159
040 Aek Natas	1	3	32	80	181	297
050 Kualuh Selatan	8	5	261	305	286	865
060 Kualuh Hilir	1	4	76	66	88	235
070 Kualuh Hulu	3	4	159	370	577	1 113
080 Kualuh Leidong	2	1	79	59	132	273
Jumlah/ <i>Total</i>	27	33	889	1 241	1 824	4 014

Sumber/*Source* : Badan Kepegawaian Daerah Kabupaten Labuhanbatu Utara
Regional Governmental Employment Board of Labuhanbatu Utara Regency

Tabel 2.8 Banyaknya Pegawai Negeri Sipil Otonomi Daerah Menurut Jenis Pekerjaan di Kabupaten Labuhanbatu Utara
Number of Regional Servants in Labuhanbatu Utara Regency by Type
2011

Kecamatan <i>District</i>	Jenis Pekerjaan/ <i>Type</i>			
	Teknis	Guru	Medis	Jumlah <i>Total</i>
(1)	(2)	(3)	(4)	(5)
010 NA IX-X	59	355	64	478
020 Marbau	74	354	57	485
030 Aek Kuo	35	208	35	278
040 Aek Natas	58	242	55	355
050 Kualuh Selatan	207	427	95	729
060 Kualuh Hilir	36	161	29	226
070 Kualuh Hulu	607	474	174	1 255
080 Kualuh Leidong	24	148	36	208
Jumlah/ <i>Total</i>	1 100	2 369	545	4 014

Sumber/*Source* : Badan Kepegawaian Daerah Kabupaten Labuhanbatu Utara
Regional Governmental Employment Board of Labuhanbatu Utara Regency

Tabel 2.9 **Banyaknya Pegawai Negeri Sipil (PNS) Menurut Dinas/Instansi**
Table **Pemerintah dan Golongan Di Kabupaten Labuhanbatu Utara**
Number Of Civil Servants in Labuhanbatu Utara Regency
by Institution and Rank
2011

Dinas/Instansi Pemerintah <i>Institution</i>	Golongan PNS/ Rank				Jumlah <i>Total</i>
	I	II	III	IV	
(1)	(2)	(3)	(4)	(5)	(6)
01. Sekretariat Daerah	-	16	29	17	62
02. Inspektorat Kabupaten	-	6	11	5	22
03. Sekretariat DPRD	-	5	9	2	16
04. Dinas Pendapatan	-	16	19	3	38
05. Dinas Pekerjaan Umum	-	13	29	-	42
06. Dinas Perindag, Koperasi & UKM	-	8	11	3	22
07. Dinas Kesehatan	-	348	231	6	585
08. Dinas Pemuda & Olahraga	-	3	8	6	17
09. Dinas Kependudukan dan Capil	-	11	12	4	27
10. Dinas Perhubungan	1	11	12	2	26
11. Dinas Pendidikan & Kebudayaan	12	340	1 230	1 051	2 633
12. Dinas Kelautan & Perikanan	-	3	17	2	22
13. Dinas Pertanian	-	3	20	2	25
14. Dinas Kehutanan & Perkebunan	-	8	9	5	22
15. Dinas Pertambangan	-	2	5	3	10
16. Dinas Sosial, Tenaga Kerja & Trans	-	1	14	5	20
17. BAPPEDA	-	5	12	2	19
18. Badan Kepegawaian Daerah	-	2	15	2	19
19. Badan Ketahanan Pangan	-	13	29	3	45

Sumber/Source : Badan Kepegawaian Daerah Kabupaten Labuhanbatu Utara
Regional Governmental Employmen Board of Labuhanbatu Utara Regency

Tabel 2.9 Lanjutan
Table Continued

Instansi <i>Institution</i>	Golongan/ <i>Rank</i>				Jumlah <i>Total</i>
	I	II	III	IV	
(1)	(2)	(3)	(4)	(5)	(6)
20. PMD/K	-	1	14	1	16
21. Kantor Kesatuan Bangsa, Pol & Linmas	-	4	4	5	13
22. Badan Penanggulangan Bencana	-	2	5	2	9
23. Dinas Pasar, Kebersihan & Pertamanan	-	4	8	3	15
24. Dinas Koperasi & UMKM	-	4	4	2	10
25. Badan Pemberdayaan Perempuan & KB	-	2	28	1	31
26. Kantor Satpol PP	1	5	3	1	10
27. Kantor Perpustakaan & Arsip Daerah	-	4	1	2	7
28. Kantor Lingkungan Hidup	-	7	9	2	18
29. Kantor Pelayanan Perizinan Terpadu	-	5	1	1	7
30. Kecamatan Na IX – X	-	9	11	3	23
31. Kecamatan Marbau	3	20	13	1	37
32. Kecamatan Aek Kuo	1	12	7	-	20
33. Kecamatan Aek Natas	5	12	10	1	28
34. Kecamatan Kualuh Selatan	5	12	12	-	29
35. Kecamatan Kualuh Hilir	1	11	10	1	23
36. Kecamatan Kualuh Hulu	2	12	17	-	31
37. Kecamatan Kualuh Leidong	-	9	5	1	15
Jumlah/ <i>Total</i>	31	949	1 887	1 150	4 014

Sumber/*Source* : Badan Kepegawaian Daerah Kabupaten Labuhanbatu Utara
Regional Governmental Employmen Board of Labuhanbatu Utara Regency

Tabel 2.10 **Banyaknya Pegawai Negeri Sipil (PNS) Menurut Dinas/Instansi Pemerintah dan Tingkat Pendidikan Di Kabupaten Labuhanbatu Utara**
Number Of Civil Servants in Labuhanbatu Utara Regency by Institution and Level of Education
2011

Dinas/Instansi Pemerintah <i>Institution</i>	Tingkat Pendidikan/ <i>Level of Education</i>					Jumlah <i>Total</i>
	SD	SLTP	SLTA	DI/DII/ DIII	S1/S2/ S3	
(1)	(2)	(3)	(4)	(5)	(6)	(7)
01. Sekretariat Daerah	-	-	13	6	43	62
02. Inspektorat Kabupaten	-	-	7	3	12	22
03. Sekretariat DPRD	-	-	6	1	9	16
04. Dinas Pendapatan	-	1	8	9	20	38
05. Dinas Pekerjaan Umum	-	-	8	6	28	42
06. Dinas Perindag, Koperasi & UKM	-	-	8	3	11	22
07. Dinas Kesehatan	-	-	97	375	113	585
08. Dinas Pemuda & Olahraga	-	-	6	2	9	17
09. Dinas Kependudukan dan Capil	-	1	9	5	12	27
10. Dinas Perhubungan	1	-	14	1	10	26
11. Dinas Pendidikan & Kebudayaan	34	114	701	920	864	2 633
12. Dinas Kelautan & Perikanan	-	-	7	3	12	22
13. Dinas Pertanian	-	-	-	5	20	25
14. Dinas Kehutanan & Perkebunan	-	-	7	3	12	22
15. Dinas Pertambangan	-	-	1	1	8	10
16. Dinas Sosial, Tenaga Kerja & Trans	-	-	-	3	17	20
17. BAPPEDA	-	-	3	2	14	19
18. Badan Kepegawaian Daerah	-	-	-	5	14	19
19. Badan Ketahanan Pangan	-	-	19	1	25	45

Sumber/*Source* : Badan Kepegawaian Daerah Kabupaten Labuhanbatu Utara
Regional Governmental Employmen Board of Labuhanbatu Utara Regency

Tabel 2.10 Lanjutan
Table Continued

Dinas/Instansi Pemerintah <i>Institution</i>	Tingkat Pendidikan/ <i>Level of Education</i>					Jumlah <i>Total</i>
	SD	SLTP	SLTA	DI/DII/ DIII	S1/S2/ S3	
(1)	(2)	(3)	(4)	(5)	(6)	(7)
20. PMD/K	-	-	2	1	13	16
21. Kantor Kesatuan Bangsa, Pol & Linmas	-	-	6	-	7	13
22. Badan Penanggulangan Bencana	-	-	2	1	6	9
23. Dinas Pasar, Kebersihan & Pertamanan	-	-	4	1	10	15
24. Dinas Koperasi & UMKM	-	1	2	1	6	9
25. Badan Pemberdayaan Perempuan & KB	-	-	8	13	10	31
26. Kantor Satpol PP	-	-	6	2	2	10
27. Kantor Perpustakaan & Arsip Daerah	-	-	4	1	2	7
28. Kantor Lingkungan Hidup	-	-	3	4	11	18
29. Kantor Pelayanan Perizinan Terpadu	-	-	5	1	1	7
30. Kecamatan Na IX – X	-	-	14	1	8	23
31. Kecamatan Marbau	-	3	22	6	6	37
32. Kecamatan Aek Kuo	-	3	10	1	6	20
33. Kecamatan Aek Natas	2	3	10	8	5	28
34. Kecamatan Kualuh Selatan	-	4	13	4	8	29
35. Kecamatan Kualuh Hilir	2	4	5	5	7	23
36. Kecamatan Kualuh Hulu	-	-	14	3	14	31
37. Kecamatan Kualuh Leidong	-	-	7	1	7	15
Jumlah/ <i>Total</i>	39	134	1 051	1 408	1 382	4 014

Sumber/*Source* : Badan Kepegawaian Daerah Kabupaten Labuhanbatu Utara
Regional Governmental Employmen Board of Labuhanbatu Utara Regency

Tabel 2.11 Banyaknya Surat Nikah Yang Dikeluarkan Menurut Kecamatan di Kabupaten Labuhanbatu Utara
Number of Marriage Certificate in Labuhanbatu Utara Regency by District 2007 – 2011

Kecamatan <i>District</i>	Tahun				
	2007	2008	2009	2010	2011
(1)	(2)	(3)	(4)	(5)	(6)
010 NA IX-X	529	537	537	524	655
020 Marbau	499	557	557	460	485
030 Aek Kuo	277	272	272	251	307
040 Aek Natas	331	347	347	293	358
050 Kualuh Selatan	494	618	618	587	672
060 Kualuh Hilir	204	257	257	157	157
070 Kualuh Hulu	616	689	689	582	652
080 Kualuh Leidong	208	241	241	226	272
Jumlah/ <i>Total</i>	3 158	3 518	3 518	3 080	3 558

Sumber/ *Source* : Kantor Departemen Agama Kabupaten Labuhanbatu
Department of Religious Representative Office of Labuhanbatu Regency

Tabel 2.12 Banyaknya Kegiatan Pengurusan Di Kantor Catatan Sipil Per Bulan
Number of Civil Registry Activity by Month
2011

<i>Bulan Month</i>	<i>Kelahiran Natali ty</i>	<i>Kemati an Mortality</i>	<i>Perka winan Marriage</i>	<i>Percerai an Divor ge</i>	<i>Penga kuan Anak Adop Tion</i>	<i>Surat Keterang an Certifi cate</i>
(1)	(2)	(3)	(4)	(5)	(6)	(7)
Januari / <i>January</i>	933	1	88	-	-	-
Februari / <i>February</i>	725	-	74	-	-	-
Maret / <i>March</i>	1521	1	41	-	-	-
April / <i>April</i>	1437	-	30	-	-	-
Mei / <i>May</i>	1560	1	41	-	-	-
Juni / <i>June</i>	1780	-	49	-	-	-
Juli / <i>July</i>	1475	-	49	-	-	-
Agustus / <i>August</i>	784	1	69	-	-	-
September / <i>September</i>	618	-	59	1	-	-
Oktober / <i>October</i>	1192	-	50	-	-	-
November / <i>November</i>	920	1	88	-	-	-
Desember / <i>December</i>	1393	1	113	-	-	-
Jumlah / <i>Total</i>	14338	6	751	1	-	-

Sumber/ *Source* : Dinas Kependudukan, KB dan Catatan Sipil Kesehatan Kabupaten Labuhanbatu Utara/ *Population, Family Planning and Civil Registry Service*

Tabel 2.13 Banyaknya Akte Kelahiran Yang Dikeluarkan Menurut Kecamatan di Kabupaten Labuhanbatu Utara
Number of Birth Certificate in Labuhanbatu Utara Regency by District 2006 – 2011

Kecamatan <i>District</i>	Tahun				
	2007	2008	2009	2010	2011
(1)	(2)	(3)	(4)	(5)	(6)
010 NA IX-X	-	-	52	1 202	1 886
020 Marbau	-	-	88	835	1 630
030 Aek Kuo	-	-	42	617	663
040 Aek Natas	-	-	79	870	1 886
050 Kualuh Selatan	-	-	74	1 140	2 859
060 Kualuh Hilir	-	-	27	446	864
070 Kualuh Hulu	-	-	255	1 199	2 918
080 Kualuh Leidong	-	-	31	342	662
Jumlah/ <i>Total</i>	-	-	648	6 651	14 338

Sumber/ *Source* : Dinas Kependudukan, KB dan Catatan Sipil Kesehatan Kabupaten Labuhanbatu Utara *Population, Family Planning and Civil Registry Service*

Tabel 2.14
Table

**Banyaknya Kecelakaan dan Korban Lalu Lintas
di Kabupaten Labuhanbatu Utara**
Number of Traffic Accident and Victims in Labuhanbatu Utara Regency
2007 - 2011

Tahun <i>Year</i>	Jumlah Kecelakaan <i>Number of Accident</i>	Korban/ <i>Victims</i> (orang)		
		<i>Meninggal Death</i>	Luka Berat <i>Badly Injured</i>	Luka Ringan <i>Injured</i>
(1)	(2)	(3)	(4)	(5)
2007	153	145	97	156
2008	203	144	208	221
2009	-	-	-	-
2010	347	190	313	369
2011	600	295	505	542

Sumber/ *Source* : Polres Labuhanbatu
Police Office of Labuhanbatu
(Data Gabungan)

Tabel 2.15
Table

Korban Akibat Kecelakaan Lalu Lintas dan Kerugian Materi
Menurut Sub Unit Laka Lintas di Polres Labuhanbatu
Traffic Accident Victims and Material Damage in Each Sub Unit of
Labuhanbatu Police Office
2011

Sub Unit Laka Lintas	Kejadian <i>Accident</i>	Korban/ <i>Victims</i>			Kerugian Materi <i>Material</i> Damage (000Rp)
		Luka Ringan <i>Injured</i>	Luka Berat <i>Badly</i> <i>Injured</i>	Mening gal <i>Death</i>	
(1)	(2)	(3)	(4)	(5)	(5)
1. Mapolres	121	98	93	37	305 350
2. Sigambal	26	25	28	14	109 350
3. Bilah Hulu	62	78	46	27	271 000
4. Bilah Hilir	62	39	68	17	34 250
5. Panai Hulu	23	22	26	8	17 000
6. Sungai Kanan	16	16	14	4	366 900
7. Torgamba	44	57	36	32	253 100
8. Kotapinang	63	53	44	38	25 500
9. Kampung Rakyat	27	37	33	10	204 350
10. Na IX – X	42	54	42	10	145 300
11. Aek Natas	34	23	30	14	96 000
12. Kualuh Hulu	80	42	98	27	191 400
Jumlah / Total	600	544	558	238	2 019 500

Sumber/ *Source* : Polres Labuhanbatu
Police Office of Labuhanbatu
(Data Gabungan)

Tabel 2.16 **Korban Akibat Kecelakaan Lalu Lintas dan Kerugian Materi**
Table **Dirinci Menurut Bulan**
Traffic Accident Victims and Material Damage by Month
2011

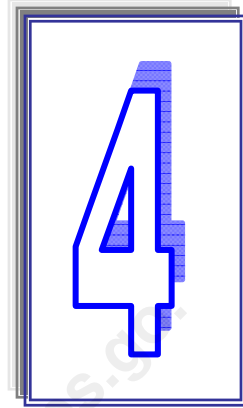
Bulan <i>Month</i>	Kejadian <i>Accident</i>	Korban/ <i>Victims</i>			Kerugian Materi <i>Material</i> Damage (000Rp)
		Luka Ringan <i>Injured</i>	Luka Berat <i>Badly</i> <i>Injured</i>	Mening gal <i>Death</i>	
(1)	(2)	(3)	(4)	(5)	(5)
Januari / <i>January</i>	26	17	24	13	85 800
Februari/ <i>February</i>	22	17	18	13	75 200
Maret/ <i>March</i>	31	16	27	19	122 850
April/ <i>April</i>	45	57	51	17	100 200
Mei / <i>May</i>	63	29	55	32	256 900
Juni/ <i>June</i>	54	54	59	18	126 450
Juli/ <i>July</i>	62	78	62	28	362 000
Agustus/ <i>August</i>	43	41	43	15	121 400
September/ <i>Sept</i>	62	46	64	24	175 050
Oktober/ <i>October</i>	63	54	53	21	193 000
November/ <i>November</i>	76	73	55	20	216 350
Desember/ <i>December</i>	53	62	47	18	184 300
Jumlah / <i>Total</i>	600	544	558	238	2 019 500

Sumber/ *Source* : Polres Labuhanbatu
Police Office of Labuhanbatu
 (Data Gabungan)

Tabel 2.17 Jumlah Kegiatan Penertiban/ Pengamanan Oleh Kantor Satuan Polisi Pamong Praja Kabupaten Labuhanbatu Utara
Number of Disciplinary/ Protecting Activities by Pamong Praja Police Office's of Labuhanbatu Utara Regency
2011

No.	Kegiatan Activities	Jumlah Total
(1)	(2)	(3)
1.	Penertiban Pedagang Kaki Lima (PDK-5) di Kecamatan se-Kabupaten Labuhanbatu Utara	10
2.	Pengamanan Unjuk Rasa di Kantor DPRD Labuhanbatu Utara	4
3.	Pengamanan Unjuk Rasa di Kantor Bupati Labuhanbatu Utara	4
4.	Pengawasan Pejabat Bupati, Wakil Bupati dan Sekretaris Daerah ke kecamatan se-Kabupaten Labuhanbatu Utara	29
5.	Pengawasan Pejabat Provinsi ke Kabupaten Labuhanbatu Utara	-
6.	Penertiban Perda Kabupaten Labuhanbatu Utara	11
7.	Penertiban anak bolos sekolah	24
8.	Penertiban PSK	6
Jumlah/ Total		88

Sumber/Source : Kantor Satuan Polisi Pamong Praja Kabupaten Labuhanbatu
Pamong Praja Police Office of Labuhanbatu Regency



SOSIAL SOCIAL

4.1 Pendidikan *Education*

4.2 Kesehatan dan Keluarga Berencana *Health and Family Planning*

4.3 Keagamaan *Religion*

4.4 Social Lainnya *Others Social*



BAB IV. SOSIAL

4.1. Pendidikan

Pada tahun 2011, jumlah Taman Kanak-kanak (TK) yang terdapat di Kabupaten Labuhanbatu Utara sebanyak 22 unit, dengan 87 orang guru dan 1.158 murid yang terdiri dari 568 murid laki-laki dan 590 murid perempuan. Rasio murid-guru untuk TK sebesar 13,31%.

Sekolah Dasar (SD) Negeri yang ada sebanyak 252 unit, dengan 2.879 orang guru dan 46.372 murid yang terdiri dari 23.904 murid laki-laki dan 22.468 murid perempuan. Rasio murid-guru untuk SD sebesar 16,11%.

Sekolah Menengah Pertama (SMP) Negeri yang ada sebanyak 24 unit, dengan 662 orang guru dan 9.690 murid yang terdiri dari 4.763 murid laki-laki dan 4.927 murid perempuan. Rasio murid-guru untuk SMP sebesar 14,64%.

Sekolah Menengah Atas (SMA) Negeri yang ada sebanyak 8 unit, dengan 338 orang guru dan 4.650 murid yang terdiri dari 1.850 murid laki-laki dan 2.845 murid perempuan. Rasio murid-guru untuk SMA sebesar 13,76%.

4.2. Kesehatan dan Keluarga Berencana

Di Kabupaten Labuhanbatu Utara, terdapat 2 Rumah Sakit, 17 Puskesmas 527 Posyandu, 15 Klinik/ Balai Pengobatan, dan 57 Poskesdes yang tersebar di 8 kecamatan.

Tenaga medis yang tersedia yaitu dokter umum sebanyak 42 orang, dokter

gigi 8 orang dan dokter spesialis 5 orang. Sementara bidan sebanyak 276 orang dan perawat sebanyak 551 orang.

Jumlah Pasangan Usia Subur (PUS) pada tahun 2011 yang tercatat ada 59.074 pasangan. Jumlah akseptor KB aktif pada tahun 2011 sebanyak 27.876 pasangan (47,19%). Sedangkan alat kontrasepsi yang digunakan adalah Pil 11.138 pengguna, Suntik 6.805 pengguna, Implant 3.362 pengguna, IUD 3.178 pengguna, MOW 1.974 pengguna, kondom 1.413 , dan MOP 6 pengguna.

4.3. Agama

Jumlah sarana ibadah bagi umat beragama di Kabupaten Labuhanbatu Utara cukup memadai. Jumlah Masjid ada 378 buah, Musholla 269 buah, Gereja Kristen 257 buah, Gereja Katolik 6 buah, dan Vihara 5 buah.

4.4. Sosial Lainnya

Pada tahun 2011 telah terjadi kebakaran sebanyak 7 kejadian dengan kerugian sebesar 325.000.000 rupiah.

CHAPTER IV. SOCIAL

4.1 Education

In the year of 2011, there were 22 Kindergaten Schools with 87 teachers and 1.158 students consist of 568 boys and 590 girls. Teacher-student ratio was 13,31 %.

There were 252 Public Primary Schools with 2.879 teachers and 46.372 students consist of 23.904 boys and 22.468 girls. Teacher-student ratio was 16,11 %.

There were 24 Public Junior High Schools with 662 teachers and 9.690 students consist of 4.763 boys and 4.927 girls. Teacher-student ratio was 14,64%.

There were 8 Public Senior High Schools with 338 teachers and 4.650 students consist of 1.850 boys and 2.845 girls. Teacher-student ratio was 13,76%.

4.2. Health and Family Planning

There were 2 hospital, 17 Puskesmas, 527 Posyandu, 15 Clinic, and 57 poskesdes in Labuhanbatu Utara Regency that spreads over 8 districts.

There were 42 doctors, 8 dentists, and 5 specialist. There were also 276 midwives and 551 nurses.

Number of fertile couples in Labuhanbatu Utara Regency in 2011 were 59.074 couples. Number of active family planning acceptor were 27.876 couples (47,19%). Pill was the most favorable contraceptive alternative, used by 11.138 users, then injection used by 6.805 users, implant used by 3.362 users, IUD used by 3.178 users, MOW used by 1.974 users, condom used by 1.413 users, and MOP used by 6 users.

4.3. Religion

The comparison between number of religious facilities and population in 2011 was sufficient enough. There were 378 Mosques, 269 Mushollas, 257 Protestan Churches, 6 Katolik Churchs and 5 Viharas.

4.4. Other Social

There were 7 fire cases that happened in 2011, with 325.000.000 rupiahs of material lost.

Tabel 4.1.1 **Persentase Penduduk Yang Masih Sekolah di Kabupaten Labuhanbatu Utara Menurut Kelompok Umur**
Percentage of Population Attending School in Labuhanbatu Utara Regency by Age Group
2010 – 2011

Kelompok Umur <i>Age Group</i>	Tahun 2010	Tahun 2011
(1)	(2)	(3)
7 – 12	97,89	98,00
13 – 15	91,49	87,93
16 – 18	65,62	56,12
19 – 24	6,14	9,07

Sumber / Source : BPS Kabupaten Labuhanbatu
BPS - Statistics of Labuhanbatu Regency

Tabel 4.1.2 Angka Partisipasi Murni (APM) dan Angka Partisipasi Kasar (APK)
Table Menurut Jenjang Pendidikan di Kabupaten Labuhanbatu Utara
Pure Participation Rate and Gross Participation Rate
of Labuhanbatu Utara Regency
2011

Jenjang Pendidikan <i>Level of Education</i>	APM	APK
(1)	(2)	(3)
SD/MI	91,83	100,17
SMP/MTs	74,89	91,34
SMA/MA	53,88	68,31
Diploma/Sarjana	5,80	9,09

Sumber / Source : BPS Kabupaten Labuhanbatu
BPS - Statistics of Labuhanbatu Regency

Tabel 4.1.3 **Banyaknya Sekolah, Murid, Guru dan Rasio Murid-Guru Taman Kanak-kanak (TK)/ Raudahatul Athfal (RA)/ Bustanul Athfal (BA) di Kabupaten Labuhanbatu Utara**
Number of School, Students, Teacher and Students-Theacers Ratio of Kindergarten School in Labuhanbatu Utara Regency
2007 – 2011

Tahun Years	Sekolah School	Murid/ Students			Guru/ Teacher			Rasio Murid- Guru
		Pria Male	Wanita Female	Jumlah Total	Pria Male	Wanita Female	Jumlah Total	
(1)	(2)	(3)	(4)	(5)	(6)	(7)	(8)	(9)
2007	-	-	-	-	-	-	-	-
2008	-	-	-	-	-	-	-	-
2009	-	-	-	-	-	-	-	-
2010	20	567	626	1 193	00	00	75	15,91
2011	22	568	590	1 158	16	71	87	13,31

Sumber/ Source : Dinas Pendidikan Kabupaten Labuhanbatu Utara
Education Office of Labuhanbatu Utara Regency

Tabel 4.1.4
Table

**Banyaknya Sekolah, Guru dan Murid Taman Kanak-kanak (TK)/
Raudhatul Athfal (RA)/ Bustanul Athfal (BA) Menurut Kecamatan
di Kabupaten Labuhanbatu Utara**

*Number of School, Teacher and Students of Kindergarten (TK)/ Raudhatul Athfal
(RA)/ Bustanul Athfal (BA) by District in Labuhanbatu Utara Regency
2011*

Kecamatan District	Sekolah Sekolah	Murid/ Students			Guru/ Teacher			Rasio Murid- Guru
		Pria Male	Wanita Female	Jumlah Total	Pria Male	Wanita Female	Jumlah Total	
(1)	(2)	(3)	(4)	(5)	(6)	(7)	(8)	(9)
010 NA IX-X	1	23	20	43	-	5	5	8,60
020 Marbau	1	22	29	51	-	4	4	12,75
030 Aek Kuo	2	76	84	160	5	3	8	20,00
040 Aek Natas	2	28	27	55	2	2	4	13,75
050 Kualuh Selatan	3	61	43	104	4	4	8	13,00
060 Kualuh Hilir	1	17	23	40	3	2	5	8,00
070 Kualuh Hulu	10	294	318	612	1	38	39	15,69
080 Kualuh Leidong	2	47	46	93	1	13	14	6,64
Labuhanbatu Utara	22	568	590	1 158	16	71	87	13,31

Sumber/ Source : Dinas Pendidikan Kabupaten Labuhanbatu Utara
Education Office of Labuhanbatu Utara Regency

Tabel 4.1.5 Banyaknya Sekolah, Murid, Guru dan Rasio Murid-Guru Sekolah Dasar (SD) Negeri Menurut Kecamatan di Kabupaten Labuhanbatu Utara
Number of School, Students, Teacher and Students-Teachers Ratio of Public Primary School by District in Labuhanbatu Utara Regency
2011

Kecamatan <i>District</i>	Sekolah <i>Sekolah</i>	Murid/ <i>Students</i>			Guru/ <i>Teacher</i>			Rasio Murid- Guru
		Pria <i>Male</i>	Wanita <i>Female</i>	Jumlah <i>Total</i>	Pria <i>Male</i>	Wanita <i>Female</i>	Jumlah <i>Total</i>	
(1)	(2)	(3)	(4)	(5)	(6)	(7)	(8)	(9)
010 NA IX-X	35	3 963	3 755	7 718	112	317	429	17,99
020 Marbau	33	2 517	2 519	5 036	107	276	383	13,15
030 Aek Kuo	21	2 340	2 185	4 525	62	188	250	18,10
040 Aek Natas	27	2 569	2 472	5 041	91	226	317	15,90
050 Kualuh Selatan	45	4 261	3 570	7 831	113	407	520	15,06
060 Kualuh Hilir	22	2 047	2 048	4 095	68	146	214	19,14
070 Kualuh Hulu	50	3 776	3 576	7 352	114	458	572	12,85
080 Kualuh Leidong	19	2 431	2 343	4 774	51	143	194	24,61
Labuhanbatu Utara	252	23 904	22 468	46 372	718	2 161	2 879	16,11

Sumber/ Source : Dinas Pendidikan Kabupaten Labuhanbatu Utara
Education Office of Labuhanbatu Utara Regency

Tabel 4.1.6 Banyaknya Sekolah, Murid, Guru dan Rasio Murid-Guru Sekolah Dasar (SD) Swasta Menurut Kecamatan di Kabupaten Labuhanbatu Utara
Number of School, Students, Teacher and Students-Teachers Ratio of Private Primary School by District in Labuhanbatu Utara Regency 2011

Kecamatan <i>District</i>	Sekolah <i>Sekolah</i>	Murid/ <i>Students</i>			Guru/ <i>Teacher</i>			Rasio Murid- Guru
		Pria <i>Male</i>	Wanita <i>Female</i>	Jumlah <i>Total</i>	Pria <i>Male</i>	Wanita <i>Female</i>	Jumlah <i>Total</i>	
(1)	(2)	(3)	(4)	(5)	(6)	(7)	(8)	(9)
010 NA IX-X	-	-	-	-	-	-	-	-
020 Marbau	-	-	-	-	-	-	-	-
030 Aek Kuo	2	482	423	905	8	25	33	27,42
040 Aek Natas	2	202	161	363	7	16	23	15,78
050 Kualuh Selatan	5	415	331	746	14	29	43	17,35
060 Kualuh Hilir	10	457	394	851	24	27	51	16,69
070 Kualuh Hulu	11	975	953	1 928	31	86	117	16,48
080 Kualuh Leidong	6	563	561	1 124	13	41	54	20,81
Labuhanbatu Utara	36	3 094	283	5 917	97	224	321	18,43

Sumber/ Source : Dinas Pendidikan Kabupaten Labuhanbatu Utara
Education Office of Labuhanbatu Utara Regency

Tabel 4.1.7 **Banyaknya Sekolah, Murid, Guru dan Rasio Murid-Guru Madrasah Ibtidaiyah Menurut Kecamatan di Kabupaten Labuhanbatu Utara**
Number of School, Student, Teacher Students-Teachers Ratio of Ibtidaiyah School by District in Labuhanbatu Utara Regency
2011

Kecamatan <i>District</i>	Sekolah <i>Sekolah</i>	Murid/ <i>Students</i>			Guru/ <i>Teacher</i>			Rasio Murid- Guru
		Pria <i>Male</i>	Wanita <i>Female</i>	Jumlah <i>Total</i>	Pria <i>Male</i>	Wanita <i>Female</i>	Jumlah <i>Total</i>	
(1)	(2)	(3)	(4)	(5)	(6)	(7)	(8)	(9)
010 NA IX-X	2	175	149	324	10	14	28	11,57
020 Marbau	3	261	255	516	5	24	29	17,79
030 Aek Kuo	-	-	-	-	-	-	-	-
040 Aek Natas	1	123	98	221	5	19	24	9,21
050 Kualuh Selatan	4	205	195	402	8	13	21	19,14
060 Kualuh Hilir	5	275	290	565	13	18	33	17,12
070 Kualuh Hulu	6	474	439	913	20	28	48	19,02
080 Kualuh Leidong	4	224	221	435	8	12	20	21,75
Labuhanbatu Utara	25	1 737	1 652	3 376	69	128	203	16,63

Sumber/ Source : Kantor Departemen Agama Kabupaten Labuhanbatu
Department of Religious Representative Office of Labuhanbatu Regency

Tabel 4.1.8
Table

Banyaknya Sekolah, Murid, Guru dan Rasio Murid-Guru Sekolah Menengah Pertama (SMP) Negeri Menurut Kecamatan di Kabupaten Labuhanbatu Utara

Number of School, Student, Teacher Students-Teachers Ratio of Public Junior High School by District in Labuhanbatu Utara Regency 2011

Kecamatan <i>District</i>	Sekolah <i>Sekolah</i>	Murid/ <i>Students</i>			Guru/ <i>Teacher</i>			Rasio Murid- Guru
		Pria <i>Male</i>	Wanita <i>Female</i>	Jumlah <i>Total</i>	Pria <i>Male</i>	Wanita <i>Female</i>	Jumlah <i>Total</i>	
(1)	(2)	(3)	(4)	(5)	(6)	(7)	(8)	(9)
010 NA IX-X	3	453	414	867	21	47	68	12,75
020 Marbau	3	694	719	1 413	33	61	94	15,03
030 Aek Kuo	3	514	493	1 007	30	42	72	13,99
040 Aek Natas	3	527	546	1 073	28	55	83	12,93
050 Kualuh Selatan	4	1 017	1 002	2 019	36	102	138	14,63
060 Kualuh Hilir	1	302	326	628	18	22	40	15,70
070 Kualuh Hulu	4	811	973	1 784	47	64	111	16,07
080 Kualuh Leidong	3	445	454	899	19	37	56	16,05
Labuhanbatu Utara	24	4 763	4 927	9 690	232	430	662	14,64

Sumber/ Source : Dinas Pendidikan Kabupaten Labuhanbatu Utara
Education Office of Labuhanbatu Utara Regency

Tabel 4.1.9
Table

Banyaknya Sekolah, Murid, Guru dan Rasio Murid-Guru Sekolah Menengah Pertama (SMP) Swasta Menurut Kecamatan di Kabupaten Labuhanbatu Utara

Number of School, Student, Teacher Students-Teachers Ratio of Private Junior High School by District in Labuhanbatu Utara Regency 2011

Kecamatan <i>District</i>	Sekolah <i>Sekolah</i>	Murid/ <i>Students</i>			Guru/ <i>Teacher</i>			Rasio Murid- Guru
		Pria <i>Male</i>	Wanita <i>Female</i>	Jumlah <i>Total</i>	Pria <i>Male</i>	Wanita <i>Female</i>	Jumlah <i>Total</i>	
(1)	(2)	(3)	(4)	(5)	(6)	(7)	(8)	(9)
010 NA IX-X	2	58	65	123	9	11	20	6,15
020 Marbau	-	-	-	-	-	-	-	-
030 Aek Kuo	1	104	104	208	-	12	12	17,33
040 Aek Natas	1	52	51	103	5	6	11	9,36
050 Kualuh Selatan	3	56	67	123	13	15	28	4,39
060 Kualuh Hilir	5	174	174	348	11	26	37	9,40
070 Kualuh Hulu	8	1 075	1 091	2 166	40	68	108	20,06
080 Kualuh Leidong	3	209	208	417	3	5	8	52,12
Labuhanbatu Utara	23	1 728	1 760	3 488	81	143	224	15,57

Sumber/ Source : Dinas Pendidikan Kabupaten Labuhanbatu Utara
Education Office of Labuhanbatu Utara Regency

Tabel 4.1.10 Banyaknya Sekolah, Murid, Guru dan Rasio Murid-Guru Madrasah Tsanawiyah Menurut Kecamatan di Kabupaten Labuhanbatu Utara
Number of School, Student, Teacher Students-Teachers Ratio of Tsanawiyah School by District in Labuhanbatu Utara Regency
2011

Kecamatan <i>District</i>	Sekolah <i>Sekolah</i>	Murid/ <i>Students</i>			Guru/ <i>Teacher</i>			Rasio Murid- Guru
		Pria <i>Male</i>	Wanita <i>Female</i>	Jumlah <i>Total</i>	Pria <i>Male</i>	Wanita <i>Female</i>	Jumlah <i>Total</i>	
(1)	(2)	(3)	(4)	(5)	(6)	(7)	(8)	(9)
010 NA IX-X	8	701	675	1 376	58	70	128	10,75
020 Marbau	4	317	369	686	23	35	58	11,83
030 Aek Kuo	4	177	166	343	19	23	47	7,29
040 Aek Natas	4	345	350	695	28	34	62	11,21
050 Kualuh Selatan	5	291	230	521	35	43	78	6,68
060 Kualuh Hilir	1	52	55	107	6	8	14	7,64
070 Kualuh Hulu	7	459	450	909	60	50	110	8,26
080 Kualuh Leidong	5	287	341	628	14	17	31	20,26
Labuhanbatu Utara	38	2 343	2 636	5 265	243	280	528	9,97

Sumber/ Source : Dinas Pendidikan Kabupaten Labuhanbatu Utara
Education Office of Labuhanbatu Utara Regency

Tabel 4.1.11
Table

Banyaknya Sekolah, Murid, Guru dan Rasio Murid-Guru Sekolah Menengah Atas (SMA) Negeri Menurut Kecamatan di Kabupaten Labuhanbatu Utara

Number of School, Student, Teacher Students-Teachers Ratio of Public Senior High School by District in Labuhanbatu Utara Regency 2011

Kecamatan <i>District</i>	Sekolah <i>Sekolah</i>	Murid/ <i>Students</i>			Guru/ <i>Teacher</i>			Rasio Murid- Guru
		Pria <i>Male</i>	Wanita <i>Female</i>	Jumlah <i>Total</i>	Pria <i>Male</i>	Wanita <i>Female</i>	Jumlah <i>Total</i>	
(1)	(2)	(3)	(4)	(5)	(6)	(7)	(8)	(9)
010 NA IX-X	1	304	300	604	23	22	55	10,98
020 Marbau	1	185	325	510	15	20	35	14,57
030 Aek Kuo	1	127	204	331	12	18	30	11,03
040 Aek Natas	1	312	452	764	12	39	51	14,98
050 Kualuh Selatan	1	192	347	539	14	27	41	13,15
060 Kualuh Hilir	1	221	285	506	14	17	31	16,32
070 Kualuh Hulu	1	272	658	930	21	40	61	15,24
080 Kualuh Leidong	1	192	274	466	19	15	34	13,70
Labuhanbatu Utara	8	1 805	2 845	4 650	130	198	338	13,76

Sumber/ Source : Dinas Pendidikan Kabupaten Labuhanbatu Utara
Education Office of Labuhanbatu Utara Regency

Tabel 4.1.12
Table

Banyaknya Sekolah, Murid, Guru dan Rasio Murid-Guru Sekolah Menengah Atas (SMA) Swasta Menurut Kecamatan di Kabupaten Labuhanbatu Utara
Number of School, Student, Teacher Students-Teachers Ratio of Private Senior High School by District in Labuhanbatu Utara Regency
2011

Kecamatan <i>District</i>	Sekolah <i>Sekolah</i>	Murid/ <i>Students</i>			Guru/ <i>Teacher</i>			Rasio Murid- Guru
		Pria <i>Male</i>	Wanita <i>Female</i>	Jumlah <i>Total</i>	Pria <i>Male</i>	Wanita <i>Female</i>	Jumlah <i>Total</i>	
(1)	(2)	(3)	(4)	(5)	(6)	(7)	(8)	(9)
010 NA IX-X	-	-	-	-	-	-	-	-
020 Marbau	-	-	-	-	-	-	-	-
030 Aek Kuo	-	-	-	-	-	-	-	-
040 Aek Natas	-	-	-	-	-	-	-	-
050 Kualuh Selatan	-	-	-	-	-	-	-	-
060 Kualuh Hilir	-	-	-	-	-	-	-	-
070 Kualuh Hulu	6	642	1 151	1 793	54	77	131	13,69
080 Kualuh Leidong	1	43	25	68	3	12	15	4,53
Labuhanbatu Utara	7	685	1 176	1 861	57	89	146	12,75

Sumber/ Source : Dinas Pendidikan Kabupaten Labuhanbatu Utara
Education Office of Labuhanbatu Utara Regency

Tabel 4.1.13
Table

Banyaknya Sekolah, Murid, Guru dan Rasio Murid-Guru Sekolah Menengah Kejuruan (SMK) Negeri Menurut Kecamatan di Kabupaten Labuhanbatu Utara
Number of School, Student, Teacher Students-Teachers Ratio of Public Vocational Senior High School by District in Labuhanbatu Utara Regency 2011

Kecamatan <i>District</i>	Sekolah <i>Sekolah</i>	Murid/ <i>Students</i>			Guru/ <i>Teacher</i>			Rasio Murid- Guru
		Pria <i>Male</i>	Wanita <i>Female</i>	Jumlah <i>Total</i>	Pria <i>Male</i>	Wanita <i>Female</i>	Jumlah <i>Total</i>	
(1)	(2)	(3)	(4)	(5)	(6)	(7)	(8)	(9)
010 NA IX-X	-	-	-	-	-	-	-	-
020 Marbau	-	-	-	-	-	-	-	-
030 Aek Kuo	-	-	-	-	-	-	-	-
040 Aek Natas	-	-	-	-	-	-	-	-
050 Kualuh Selatan	2	561	233	794	32	44	76	10,45
060 Kualuh Hilir	-	-	-	-	-	-	-	-
070 Kualuh Hulu	-	-	-	-	-	-	-	-
080 Kualuh Leidong	-	-	-	-	-	-	-	-
Labuhanbatu Utara	2	561	233	794	32	44	76	10,45

Sumber/ *Source* : Dinas Pendidikan Kabupaten Labuhanbatu Utara
Education Office of Labuhanbatu Utara Regency

Tabel 4.1.14
Table

Banyaknya Sekolah, Murid, Guru dan Rasio Murid-Guru Sekolah Menengah Kejuruan (SMK) Swasta Menurut Kecamatan di Kabupaten Labuhanbatu Utara

Number of School, Student, Teacher Students-Teachers Ratio of Private Vocational Senior High School by District in Labuhanbatu Utara Regency 2011

Kecamatan <i>District</i>	Sekolah <i>Sekolah</i>	Murid/ <i>Students</i>			Guru/ <i>Teacher</i>			Rasio Murid- Guru
		Pria <i>Male</i>	Wanita <i>Female</i>	Jumlah <i>Total</i>	Pria <i>Male</i>	Wanita <i>Female</i>	Jumlah <i>Total</i>	
(1)	(2)	(3)	(4)	(5)	(6)	(7)	(8)	(9)
010 NA IX-X	1	408	304	712	12	17	29	24,55
020 Marbau	3	837	530	1 367	46	29	75	18,23
030 Aek Kuo	1	103	84	187	10	12	22	8,50
040 Aek Natas	-	-	-	-	-	-	-	-
050 Kualuh Selatan	2	290	156	446	21	34	55	8,11
060 Kualuh Hilir	-	-	-	-	-	-	-	-
070 Kualuh Hulu	5	1 230	826	2 056	68	60	128	16,06
080 Kualuh Leidong	-	-	-	-	-	-	-	-
Labuhanbatu Utara	12	2 868	1 900	4 768	157	152	309	15,43

Sumber/ *Source* : Dinas Pendidikan Kabupaten Labuhanbatu Utara
Education Office of Labuhanbatu Utara Regency

Tabel 4.1.15 Banyaknya Sekolah, Murid, Guru dan Rasio Murid-Guru Madrasah Aliyah Menurut Kecamatan di Kabupaten Labuhanbatu Utara
Number of School, Student, Teacher Students-Teachers Ratio of Aliyah School by District in Labuhanbatu Utara Regency
2011

Kecamatan <i>District</i>	Sekolah <i>Sekolah</i>	Murid/ <i>Students</i>			Guru/ <i>Teacher</i>			Rasio Murid- Guru
		Pria <i>Male</i>	Wanita <i>Female</i>	Jumlah <i>Total</i>	Pria <i>Male</i>	Wanita <i>Female</i>	Jumlah <i>Total</i>	
(1)	(2)	(3)	(4)	(5)	(6)	(7)	(8)	(9)
010 NA IX-X	-	-	-	-	-	-	-	-
020 Marbau	-	-	-	-	-	-	-	-
030 Aek Kuo	-	-	-	-	-	-	-	-
040 Aek Natas	-	-	-	-	-	-	-	-
050 Kualuh Selatan	-	-	-	-	-	-	-	-
060 Kualuh Hilir	-	-	-	-	-	-	-	-
070 Kualuh Hulu	-	-	-	-	-	-	-	-
080 Kualuh Leidong	-	-	-	-	-	-	-	-
Labuhanbatu Utara	-	-	-	-	-	-	-	-

Sumber/ Source : Dinas Pendidikan Kabupaten Labuhanbatu Utara
Education Office of Labuhanbatu Utara Regency
 (Data tidak tersedia)

Tabel 4.1.16
Table

Banyaknya Sekolah, Murid, Guru dan Rasio Murid-Guru Sekolah Menengah Tingkat Atas Negeri Menurut Jenis Sekolah di Kabupaten Labuhanbatu Utara

Number of School, Student, Teacher Students-Teachers Ratio of Public Senior High School by Type in Labuhanbatu Utara Regency 2011

Jenis Sekolah Type	Sekolah Sekolah	Murid/ Students			Guru/ Teacher			Rasio Murid-Guru
		Pria Male	Wanita Female	Jumlah Total	Pria Male	Wanita Female	Jumlah Total	
(1)	(2)	(3)	(4)	(5)	(6)	(7)	(8)	(9)
SMA	8	1 805	2 845	4 650	130	198	338	13,76
SMK	2	561	233	794	32	44	76	10,45
MA	-	-	-	-	-	-	-	-

Sumber/ Source : Dinas Pendidikan & Departemen Agama Kabupaten Labuhanbatu Utara
Education Office Department of Religious Representative Office
of Labuhanbatu Utara Regency

Tabel 4.1.17
Table

Banyaknya Sekolah, Murid, Guru dan Rasio Murid-Guru Sekolah Menengah Tingkat Atas Swasta Menurut Jenis Sekolah di Kabupaten Labuhanbatu Utara

Number of School, Student, Teacher Students-Teachers Ratio of Private Senior High School by Type in Labuhanbatu Utara Regency 2011

Jenis Sekolah Type	Sekolah Sekolah	Murid/ Students			Guru/ Teacher			Rasio Murid-Guru
		Pria Male	Wanita Female	Jumlah Total	Pria Male	Wanita Female	Jumlah Total	
(1)	(2)	(3)	(4)	(5)	(6)	(7)	(8)	(9)
SMA	7	685	1 176	1 861	57	89	146	12,75
SMK	12	2 868	1 900	4 768	157	152	309	15,43
MA	-	-	-	-	-	-	-	-

Sumber/ Source : Dinas Pendidikan & Departemen Agama Kabupaten Labuhanbatu Utara
Education Office Department of Religious Representative Office
of Labuhanbatu Utara Regency

Tabel 4.1.18
Table

**Jumlah Peserta Program Keaksaraan Fungsional (KF)
di Kabupaten Labuhanbatu**
*Number of “Keaksaraan Fungsional” Program’s Members
In Labuhanbatu Regency
2007 – 2011*

Tahun Years	Jumlah Peserta	
	Target	Realisasi
(1)	(2)	(3)
2007	-	-
2008	-	-
2009	-	-
2010	1 352	200
2011	1 152	100

Sumber/ Source : Dinas Pendidikan Kabupaten Labuhanbatu Utara
Education Office of Labuhanbatu Utara Regency

Tabel 4.2.1 **Banyaknya Fasilitas Kesehatan di Kabupaten Labuhanbatu Utara**
Table *Number of Health Facilities in Labuhanbatu Utara*
2007 – 2011

Tahun <i>Years</i>	Rumah Sakit <i>Hospital</i>	Rumah Sakit Bersalin	Puskesmas <i>Public Health Centers</i>	Posyandu <i>Integrated Health Centers</i>	Klinik/ Balai Pengobatan <i>Clinics/ Polyclinics</i>	Polindes/ Poskesdes
(1)	(2)	(3)	(4)	(5)	(6)	(7)
2007	1	-	14	432	15	-
2008	1	-	14	432	15	-
2009	1	-	14	432	15	-
2010	1	-	17	527	15	-
2011	2	-	17	527	15	57

Sumber/ *Source* : Dinas Kesehatan Kabupaten Labuhanbatu Utara
Health Service of Labuhanbatu Utara Regency

Tabel 4.2.2 Banyaknya Tenaga Kesehatan Menurut Unit Kerja dan Sarana Pelayanan Kesehatan di Kabupaten Labuhanbatu Utara
Number of Medician by Unit and Health Services in Labuhanbatu Utara Regency 2011

Tenaga Kesehatan	Unit Kerja				
	Puskesmas	Instalasi Farmasi	Labkesda	Dinas Kesehatan	Rumah Sakit
(1)	(2)	(3)	(4)	(5)	(6)
Tenaga Medis					
Dokter	44	-	-	5	27
Perawat	283	-	-	5	67
Bidan	381	-	-	-	24
Farmasi	18	-	-	6	10
Tenaga Non Medis					
Ahli Gizi	10	-	-	-	-
Teknisi Medis	-	-	-	-	-
Sanitasi	3	-	-	-	-
Kesehatan Masyarakat	26	-	-	-	1
Jumlah / Total	765	-	-	16	129

Sumber/ Source : Dinas Kesehatan Kabupaten Labuhanbatu Utara
Health Service of Labuhanbatu Utara Regency

Tabel 4.2.3 Banyaknya Dokter Spesialis, Dokter Umum, dan Dokter Gigi di Sarana Pelayanan Kesehatan Kabupaten Labuhanbatu Utara
Number of Physicians at Labuhanbatu Utara's Health Service
2011

Unit Kerja <i>Unit</i>	Dokter Umum <i>General Physicians</i>	Dokter Gigi <i>Dentists</i>	Dokter Spesialis <i>Specialists</i>
(1)	(2)	(3)	(4)
Puskesmas	37	7	-
Rumah Sakit	-	1	5
Institusi Diknakes/ Diklat	-	-	-
Sarana Kesehatan Lain	-	-	-
Dinas Kesehatan	5	-	-
Jumlah / Total	42	8	5

Sumber/ *Source* : Dinas Kesehatan Kabupaten Labuhanbatu Utara
Health Service of Labuhanbatu Utara Regency

Tabel 4.2.4
Table

Jumlah Tenaga Dokter (Pemerintah dan Swasta)
Menurut Kecamatan
Number of State and Privat Physicians by District
2011

Kecamatan <i>District</i>	Dokter Umum <i>General Physicians</i>	Dokter Gigi <i>Dentists</i>	Dokter Spesialis <i>Specialists</i>
(1)	(2)	(3)	(4)
050 010 NA IX-X	3	-	-
070 020 Marbau	5	1	-
080 030 Aek Kuo	3	-	-
130 040 Aek Natas	5	2	-
140 050 Kualuh Selatan	5	2	1
150 060 Kualuh Hilir	2	1	-
160 070 Kualuh Hulu	7	3	-
210 080 Kualuh Leidong	7	2	-
Jumlah / Total	37	11	1

Sumber/ Source : Dinas Kesehatan Kabupaten Labuhanbatu Utara
Health Service of Labuhanbatu Utara Regency

Tabel 4.2.5
Table

Jumlah Tenaga Kesehatan Menurut Kecamatan
Number of Medician by District
2011

Kecamatan <i>District</i>	Tenaga Kefarma sian	Tenaga Gizi	Tenaga Teknisi Medis	Tenaga Sanitasi	Tenaga Kesmas
(1)	(2)	(3)	(4)	(5)	(6)
010 NA IX-X	1	2	-	-	1
020 Marbau	2	2	-	1	-
030 Aek Kuo	-	4	-	1	-
040 Aek Natas	1	4	-	-	1
050 Kualuh Selatan	2	2	-	1	1
060 Kualuh Hilir	-	-	-	-	-
070 Kualuh Hulu	3	3	-	-	5
080 Kualuh Leidong	-	2	-	-	1
Jumlah/ Total	9	19	-	3	9

Sumber/ *Source* : Dinas Kesehatan Kabupaten Labuhanbatu Utara
Health Service of Labuhanbatu Utara Regency

Tabel 4.2.6
Table

Jumlah Bidan dan Perawat (Pemerintah & Swasta)
Number of Midwives and Nurses (State & Private)
2011

Kecamatan <i>District</i>	Bidan <i>Midwife</i>	Perawat dan Pembantu Perawat <i>Nurses and Co-nurses</i>	Jumlah <i>Total</i>
(1)	(2)	(3)	(4)
010 NA IX-X	19	38	57
020 Marbau	31	43	74
030 Aek Kuo	28	44	72
040 Aek Natas	17	51	68
050 Kualuh Selatan	39	103	142
060 Kualuh Hilir	28	47	75
070 Kualuh Hulu	86	168	254
080 Kualuh Leidong	28	57	85
Jumlah / Total	276	551	827

Sumber/ Source : Dinas Kesehatan Kabupaten Labuhanbatu Utara
Health Service of Labuhanbatu Utara Regency

Tabel 4.2.7 Kebutuhan, Pengadaan, Ketersediaan Obat Esensial dan Obat Generik Di Kabupaten Labuhanbatu Utara
Need, Invent, Stock of Essencial and Generic Medicine of Labuhanbatu Utara Regency
2011

Kecamatan <i>District</i>	Obat Esensial			Obat Generik		
	Kebutu an	Pengada an	Ketersedia an	Kebutu an	Pengada an	Ketersedia an
(1)	(2)	(3)	(4)	(5)	(6)	(7)
010 NA IX-X	250 000 000	250 000 000	245 996 973,13	-	-	-
020 Marbau	300 000 000	235 000 000	234 209 223,86	-	-	-
030 Aek Kuo	150 000 000	105 000 000	101 286 173,10	-	-	-
040 Aek Natas	250 000 000	210 000 000	209 941 018,20	-	-	-
050 Kualuh Selatan	350 000 000	330 000 000	326 013 447,84	-	-	-
060 Kualuh Hilir	300 000 000	250 000 000	237 768 854,16	-	-	-
070 Kualuh Hulu	500 000 000	495 000 000	492 396 294,45	-	-	-
080 Kualuh Leidong	200 000 000	150 000 000	145 024 252,10	-	-	-
Jumlah/ Total	2 300 000 000	2 025 000 000	1 992 636 236,84	-	-	-

Sumber/ Source : Dinas Kesehatan Kabupaten Labuhanbatu Utara
Health Service of Labuhanbatu Utara Regency

Tabel 4.2.8 Jumlah Penduduk Yang Memanfaatkan Sarana Puskesmas dan Rumah Sakit Umum Daerah Kabupaten Labuhanbatu Utara
Number of Puskesmas and General Hospital's Facilities User in Labuhanbatu Utara Regency
2011

Kecamatan <i>District</i>	Kunjungan Puskesmas			Kunjungan RSUD		
	Rawat Jalan	Rawat Inap	Jumlah	Rawat Jalan	Rawat Inap	Jumlah
(1)	(2)	(3)	(4)	(5)	(6)	(7)
010 NA IX-X	-	-	-	-	-	-
020 Marbau	38 146	26	38 172	-	-	-
030 Aek Kuo	-	-	-	-	-	-
040 Aek Natas	-	-	-	-	-	-
050 Kualuh Selatan	10 430	60	10 490	-	-	-
060 Kualuh Hilir	31 107	36	31 143	-	-	-
070 Kualuh Hulu	17 764	85	17 849	-	-	-
080 Kualuh Leidong	-	-	-	-	-	-
Jumlah / Total	97 447	207	97 654	-	-	-

Sumber/ Source : Dinas Kesehatan Kabupaten Labuhanbatu Utara
Health Service of Labuhanbatu Utara Regency

Tabel 4.2.9
Table

**Banyaknya Kelahiran Menurut Penolong Kelahiran
di Kabupaten Labuhanbatu Utara**
Birth Rate by Birth Resquer in Labuhanbatu Utara Regency
2007 – 2011

Tahun <i>Years</i>	Tenaga Kesehatan ¹⁾	Non Tenaga Kesehatan ²⁾	Jumlah	Persentase Tenaga Kesehatan (%)
(1)	(2)	(3)	(4)	(5)
2007	-	-	-	-
2008	-	-	-	-
2009	-	-	-	-
2010	438	14	452	96,90
2010	507	15	522	97,13

1) Terdiri dari dokter dan bidan

2) dukun

Sumber/ *Source* : Dinas Kesehatan Kabupaten Labuhanbatu Utara
Health Service of Labuhanbatu Utara Regency

Tabel 4.2.10 Banyaknya Balita yang Pernah Mendapat Imunisasi Menurut Jenis Imunisasi di Kabupaten Labuhanbatu Utara
Number of under 5 years child who had immunization by type in Labuhanbatu Utara Regency
2011

Kecamatan <i>District</i>	Jenis Imunisasi											
	BCG	DPT			Polio				Hepatitis			Campak
		1	2	3	1	2	3	4	1	2	3	
(1)	(2)	(3)	(4)	(5)	(6)	(7)	(8)	(9)	(10)	(11)	(12)	(13)
010 NA IX-X	1 108	1 190	1 156	1 063	1 150	1 094	1 053	1 034	1 065	-	-	1 050
020 Marbau	902	894	900	916	912	927	917	917	866	-	-	912
030 Aek Kuo	665	691	692	664	697	689	683	662	549	-	-	669
040 Aek Natas	846	848	833	828	849	835	832	816	313	-	-	824
050 Kualuh Selatan	1 602	1 662	1 446	1 459	1 467	1 490	1 478	1 407	1 100	-	-	1 547
060 Kualuh Hilir	748	757	797	754	708	804	740	730	486	-	-	709
070 Kualuh Hulu	1 720	1 313	1 263	1 252	1 333	294	1 253	1 232	1 053	-	-	1 327
080 Kualuh Leidong	810	810	747	693	810	747	693	643	320	-	-	80
Labuhanbatu Utara	8 401	7 983	7 834	7 629	8 026	6 880	7 649	7 441	8 752	-	-	7 848

Sumber/ *Source* : Dinas Kesehatan Kabupaten Labuhanbatu Utara
Health Service of Labuhanbatu Utara Regency

Tabel 4.2.11 Jumlah Kasus 10 Penyakit Terbanyak di Kabupaten Labuhanbatu Utara
Table Number of Case Most 10 Disease in Labuhanbatu Utara Regency
2011

JENIS PENYAKIT <i>Type of disease</i>	Banyaknya Kasus <i>Number of Case</i>
(1)	(2)
01. Luka (Kecelakaan)/ <i>Trauma Capitis</i>	905
02. Maag / <i>Gestro Enteritis</i>	390
03. Paru-Paru / TBC	-
04. Gangguan Perut / <i>Dyspepsia</i>	-
05. Demam / <i>Malarie / Malaria Febris</i>	-
06. Kencing Manis/ <i>Diabetes Mellitus</i>	1 851
07. Stroke	-
08. <i>Vulmus Luerstrum</i>	-
09. Jantung / CHF	190
10. Hepatitis/ <i>Hepatitis</i>	272
11. Kusta/ <i>Lepra</i>	-
12. Filariasis	-
13. Lainnya	-
Jumlah	3 608

Sumber/ *Source* : Dinas Kesehatan Kabupaten Labuhanbatu Utara
Health Service of Labuhanbatu Utara Regency
 (Data tidak tersedia)

Tabel 4.2.12
Table

**Jumlah Bayi Lahir, Bayi Berat Badan Lahir Rendah (BBLR),
BBLR Dirujuk, dan Bergizi Buruk Menurut Kecamatan
di Kabupaten Labuhanbatu Utara**

*Number of Baby, BBLR and less nutrient by Distric
in Labuhanbatu Utara Regency
2007 – 2011*

Tahun Years	Bayi Lahir	BBLR		Gizi Buruk
		Jumlah	Dirujuk	
(1)	(2)	(3)	(4)	(5)
2007	-	-	-	-
2008	-	-	-	-
2009	-	10	10	20
2010	-	7	7	7
2011	-	3	3	3

Sumber/ Source : Dinas Kesehatan Kabupaten Labuhanbatu Utara
Health Service of Labuhanbatu Utara Regency

Tabel 4.2.13
Table

Jumlah Ibu Hamil, Melakukan Kunjungan K1, Melakukan Kunjungan K4, KEK, dan Mendapat Tablet Zat Besi (Fe) di Kabupaten Labuhanbatu Utara
Number of Pregnant Mother, Doing K1, K4, KEK and Receive Fe Tablet in Labuhanbatu Utara Regency
2007 – 2011

Tahun Years	Jumlah Ibu Hamil	Melakukan Kunjungan K1	Melakukan Kunjungan K4	Kurang Energi Kronis (KEK)	Mendapat Zat Besi (Fe)
(1)	(2)	(3)	(4)	(5)	(6)
2007	-	-	-	-	-
2008	-	-	-	-	-
2009	-	-	-	-	-
2010	8 227	7 041	6 002	3	7 802
2011	9 008	7 620	6 691	5	8 257

Sumber/ Source : Dinas Kesehatan Kabupaten Labuhanbatu Utara
Health Service of Labuhanbatu Utara Regency

Tabel 4.2.14 Jumlah Remaja Usia 15 – 24 Tahun Yang Mendapat Penyuluhan Tentang Kesehatan Reproduksi (Kespro)/ HIV/AIDS/ KB Menurut Kecamatan di Kabupaten Labuhanbatu Utara 2011

Kecamatan <i>District</i>	Penyuluhan Kespro	Penyuluhan HIV/AIDS	Penyuluhan KB
(1)	(2)	(3)	(4)
010 NA IX-X	8	7	8
020 Marbau	7	5	8
030 Aek Kuo	4	2	5
040 Aek Natas	8	5	8
050 Kualuh Selatan	12	10	12
060 Kualuh Hilir	8	8	7
070 Kualuh Hulu	16	14	16
080 Kualuh Leidong	4	3	4
Labuhanbatu Utara	67	54	68

Sumber/ *Source* : Dinas Kesehatan Kabupaten Labuhanbatu Utara
Health Service of Labuhanbatu Utara Regency

Tabel 4.2.15
Table

**Jumlah Kasus HIV/AIDS, IMS, DBD, Diare, TB dan Malaria
Menurut Kecamatan di Kabupaten Labuhanbatu Utara
2011**

Kecamatan <i>District</i>	HIV/ AIDS	IMS	DBD	Diare	TB	Malaria
(1)	(2)	(3)	(4)	(5)	(6)	(7)
010 NA IX-X	-	-	1	1 269	83	1
020 Marbau	-	-	9	1 197	50	9
030 Aek Kuo	-	-	8	323	32	8
040 Aek Natas	-	-	-	743	35	-
050 Kualuh Selatan	-	-	-	612	54	20
060 Kualuh Hilir	-	-	-	708	25	24
070 Kualuh Hulu	2	-	6	1 508	72	3
080 Kualuh Leidong	-	-	-	447	45	673
Labuhanbatu Utara	2	-	24	6 807	396	738

Sumber/ *Source* : Dinas Kesehatan Kabupaten Labuhanbatu Utara
Health Service of Labuhanbatu Utara Regency

Tabel 4.2.16 **Banyaknya Klinik Keluarga Berencana (KKB) dan Pos Pelayanan Keluarga Berencana Desa (PPKBD) Menurut Kecamatan di Kabupaten Labuhanbatu Utara**
Number of Family Planning Clinic by District in Labuhanbatu Utara Regency
2011

Kecamatan <i>District</i>	Klinik Keluarga Berencana (KKB)	Pos Pelayanan Keluarga Berencana Desa (PPKBD)
(1)	(2)	(3)
010 NA IX-X	4	13
020 Marbau	2	18
030 Aek Kuo	2	8
040 Aek Natas	3	12
050 Kualuh Selatan	3	12
060 Kualuh Hilir	3	7
070 Kualuh Hulu	5	13
080 Kualuh Leidong	2	7
Labuhanbatu Utara	25	90

Sumber/ *Source* : Dinas Kependudukan, KB dan Catatan Sipil Kesehatan Kabupaten Labuhanbatu Utara *Population, Family Planning and Civil Registry Service*

Tabel 4.2.17 Banyaknya Pasangan Usia Subur dan Peserta KB Aktif Menurut Kecamatan di Kabupaten Labuhanbatu Utara
Number of Fertile Age Couple and Active Acceptors by District in Labuhanbatu Utara Regency 2011

Kecamatan <i>District</i>	Jumlah PUS <i>Fertile Age Couple</i>	Peserta KB Aktif/ <i>Active Acceptors</i>							Jumlah <i>Total</i>
		IUD <i>Spiral</i>	MOW	MOP	Kondom <i>Condom</i>	Implant <i>Implant</i>	Suntikan <i>Injection</i>	Pil <i>Pill</i>	
(1)	(2)	(3)	(4)	(5)	(6)	(7)	(8)	(9)	(10)
010 NA IX-X	7 506	423	369	-	289	476	1 042	1 232	3831
020 Marbau	6 962	480	213	-	236	265	740	1 108	3042
030 Aek Kuo	5 104	310	171	-	122	315	423	1 178	2519
040 Aek Natas	5 691	305	213	-	132	369	1 054	1 222	3295
050 Kualuh Selatan	9 006	470	330	-	144	494	834	1 856	4128
060 Kualuh Hilir	6 118	360	171	-	186	384	958	1 304	3363
070 Kualuh Hulu	11 313	525	273	-	166	588	922	1 564	4038
080 Kualuh Leidong	7 374	305	234	6	138	471	832	1 674	3660
Labuhanbatu Utara	59 074	3 178	1 974	6	1 413	3 362	6 805	11 138	27876

Sumber/ *Source* : Dinas Kependudukan, KB dan Catatan Sipil Kesehatan Kabupaten Labuhanbatu Utara *Population, Family Planning and Civil Registry Service*

Tabel 4.3.1 **Banyaknya Tempat Peribadatan Menurut Kecamatan di Kabupaten Labuhanbatu Utara**
Number of Worship by District
2011

Kecamatan <i>District</i>	Masjid <i>Mosque</i>	Mushalla <i>Small- Mosque</i>	Gereja Protestan <i>Church</i>	Gereja Katolik <i>Church</i>	Pura <i>Temple</i>	Vihara <i>Vikoa</i>
(1)	(2)	(3)	(4)	(5)	(6)	(7)
010 NA IX-X	86	11	3	-	-	-
020 Marbau	52	84	3	-	-	-
030 Aek Kuo	30	16	20	-	-	-
040 Aek Natas	51	26	61	-	-	-
050 Kualuh Selatan	65	24	10	1	-	-
060 Kualuh Hilir	8	25	83	-	-	4
070 Kualuh Hulu	68	52	63	3	-	1
080 Kualuh Leidong	18	31	14	2	-	-
Labuhanbatu Utara	378	269	257	6	-	5

Sumber/ *Source* : Kantor Departemen Agama Kabupaten Labuhanbatu Utara
Department of Religious Representative Office of Labuhanbatu Utara Regency

Tabel 4.4.1 Jumlah Kasus Kebakaran, Jumlah Kerugian Materi dan Korban Jiwa Akibat Kebakaran di Kabupaten Labuhanbatu Utara Menurut Kecamatan
Number of Fire Cases, Material and human lost caused of fire by District 2011

Kecamatan <i>District</i>	Jumlah Kasus Kebakaran <i>Number of Burned Cases</i>			Jumlah Kerugian Materi <i>Material Lost (Rp)</i>	Jumlah Korban Jiwa <i>Human Lost</i>
	Fasilitas Khusus	Fasilitas Umum	Pemukiman Penduduk		
(1)	(2)	(3)	(4)	(5)	(6)
010 NA IX – X	-	-	1	35 000 000	-
020 Marbau	-	-	-	-	-
030 Aek Kuo	-	-	-	-	-
040 Aek Natas	-	-	-	-	-
050 Kualuh Selatan	-	-	2	105 000 000	-
060 Kualuh Hilir	-	-	-	-	-
070 Kualuh Hulu	-	-	4	185 000 000	-
080 Kualuh Leidong	-	-	-	-	-
Jumlah/ Total	-	-	7	325 000 000	-

Sumber/ *Source* : Kantor Perlindungan Masyarakat dan Penanggulangan Bahaya Kebakaran Kabupaten Labuhanbatu Utara
Public Shelter and Fire Damage Solved Office of Labuhanbatu Utara Regency

Tabel 4.4.2 Jumlah Petugas Pemadam Kebakaran dan Mobil Pemadam Kebakaran Yang Terdapat di Kantor Perlindungan Masyarakat dan Penanggulangan Bahaya Kebakaran Kabupaten Labuhanbatu Utara
Number of Fire Brigades and Fire Cars Available in Public Shelter and Fire Damage Solved Office of Labuhanbatu Utara Regency
2005 – 2011

Tahun <i>Year</i>	Jumlah Petugas Pemadam Kebakaran <i>Number of Fire Brigades</i>	Jumlah Mobil Pemadam Kebakaran <i>Number of Fire Car</i>
(1)	(2)	(3)
2005	120	6
2006	120	6
2007	120	7
2008	120	7
2009	-	-
2010	15	1
2011	30	2

Sumber/ *Source* : Kantor Perlindungan Masyarakat dan Penanggulangan Bahaya Kebakaran Kabupaten Labuhanbatu Utara
Public Shelter and Fire Damage Solved Office of Labuhanbatu Utara Regency
 (Data sebelum tahun 2009 masih tergabung dengan kabupaten induk)

Tabel 4.4.3 Volume Sampah Yang Diangkut (ton) per Bulan di Tiap Kecamatan
Volume Rubbish which is contained by month at every district
2011

Kecamatan <i>District</i>	Bulan/ <i>Month</i>						
	Januari	Februari	Maret	April	Mei	Juni	Juli
(1)	(2)	(3)	(4)	(5)	(6)	(7)	(8)
010 NA IX – X	8,50	8,50	8,50	8,50	8,50	8,50	8,50
020 Marbau	16,50	16,50	16,50	16,50	16,50	16,50	16,50
030 Aek Kuo	-	-	-	-	-	-	-
040 Aek Natas	8,50	8,50	8,50	8,50	8,50	8,50	8,50
050 Kualuh Selatan	4,50	4,50	4,50	4,50	4,50	4,50	4,50
060 Kualuh Hilir	-	-	-	-	-	-	-
070 Kualuh Hulu	390,00	390,00	390,00	390,00	390,00	390,00	390,00
080 Kualuh Leidong	-	-	-	-	-	-	-
<i>Jumlah/ Total</i>	428,00	428,00	428,00	428,00	428,00	428,00	428,00

Sumber/ *Source* : Dinas Pasar Dan Kebersihan Kabupaten Labuhanbatu Utara
Market and Cleaning Office of Labuhanbatu Utara Regency

Tabel 4.4.3 Lanjutan
Table Continued

Kecamatan <i>District</i>	Bulan/ <i>Month</i>					Jumlah <i>Total</i>
	Agustus	September	Oktober	November	Desember	
(1)	(9)	(10)	(11)	(12)	(13)	(14)
010 NA IX – X	8,50	8,50	8,50	8,50	8,50	10,20
020 Marbau	16,50	16,50	16,50	16,50	16,50	198,00
030 Aek Kuo	-	-	-	-	-	-
040 Aek Natas	8,50	8,50	8,50	8,50	8,50	102,00
050 Kualuh Selatan	4,50	4,50	4,50	4,50	4,50	54,00
060 Kualuh Hilir	-	-	-	-	-	-
070 Kualuh Hulu	390,00	390,00	390,00	390,00	390,00	4 680,00
080 Kualuh Leidong	-	-	-	-	-	-
Jumlah/ <i>Total</i>	428,00	428,00	428,00	428,00	428,00	5 136,00

Sumber/ *Source* : Dinas Pasar Dan Kebersihan Kabupaten Labuhanbatu Utara
Market and Cleaning Office of Labuhanbatu Utara Regency

<http://labuhanbatuutarakab.bps.go.id>

(Halaman Ini Sengaja Dikosongkan)

<http://labuhanbatuutarakab.bps.go.id>

SARANA DAN PRASARANA PENDIDIKAN

Pendidikan telah dipandang sebagai salah satu dari berbagai investasi manusia yang dapat menjadi kunci untuk meningkatkan kualitas Sumber Daya Manusia (SDM) Indonesia di masa mendatang. Garis-Garis Besar Haluan Negara Tahun 1999 (GBHN 1999) mengamanatkan agar pendidikan nasional semakin berkualitas. Melalui proses pendidikan diharapkan dapat menghasilkan SDM berkualitas yang sangat diperlukan hanya akan muncul dari pendidikan yang berkualitas, oleh karenanya pendidikan yang berkualitas mutlak diperlukan.

Dalam kaitan ini menarik untuk dikaji bagaimana kualitas pendidikan dan upaya apa yang dapat dilakukan untuk meningkatkan kualitas pendidikan, sehingga bisa menghasilkan SDM yang berkualitas sebagaimana yang diharapkan. Implikasinya dari keinginan tersebut, lembaga penyelenggara pendidikan harus didukung oleh semua komponen yang memadai dan memenuhi standar ideal.

Sarana dan prasarana pendidikan, merupakan suatu komponen yang teramat penting dalam sistem pendidikan nasional yang sedang dan akan dilaksanakan dewasa ini. Tersedianya sarana dan prasarana pendidikan yang memadai di suatu daerah akan sangat membantu proses penyelenggaraan pendidikan, yang berdampak pada meningkatnya mutu pendidikan. Sarana dan prasarana pendidikan yang termasuk dalam kajian ini adalah guru dan sekolah.

5.1. Guru dan Sekolah

Guru berperan sebagai tokoh sentral dalam upaya menyiapkan SDM berkualitas sebagaimana diamanatkan oleh UUD 1945. Menyikapi hal tersebut maka patut diakui bahwa salah satu faktor penting dalam mewujudkan sistem pendidikan yang bermutu, relevan, dan efisien adalah guru sebagai ujung tombak dalam melaksanakan misi pendidikan di sekolah. Guru dipercaya oleh orang tua murid untuk memberikan pendidikan dan pengajaran kepada anak-anaknya. Sebagai pendidik dan pengajar yang memiliki peran strategis dalam upaya menanamkan dan meningkatkan pengetahuan dan keterampilan peserta didik, guru merupakan faktor utama yang mempengaruhi keberhasilan pendidikan. Oleh sebab itu diperlukan adanya guru pada semua jenjang pendidikan dalam jumlah dan kualitas yang optimal.

Tabel 5.1.
Jumlah Sekolah, Guru, dan Murid Menurut Jenjang Pendidikan di Kabupaten Labuhanbatu Utara Tahun 2011

NO	Jenjang Pendidikan	Sekolah	Guru	Murid
(1)	(2)	(3)	(4)	(5)
1.	PAUD	22	87	1.158
2.	SD	313	3.403	55.665
3.	SLTP	85	1.414	18.443
4.	SMU dan SMK	29	869	12.073

Sumber: Dinas Pendidikan Kabupaten Labuhanbatu

Pada tabel 5.1 memperlihatkan distribusi guru, sekolah, dan murid pada jenjang pendidikan wajib belajar 12 tahun (SD/MI, SLTP/MTs, dan SLTA/MA). Untuk tingkat pendidikan Sekolah Dasar, pada tahun 2011 sebanyak 3.403 orang guru di Kabupaten Labuhanbatu Utara harus mengajar murid 55.665 orang pada 313 sekolah dasar baik SD maupun MI. Tingkat pendidikan Sekolah Lanjutan Tingkat Pertama (SLTP) sebanyak 1.414 orang guru harus mengajar 18.443 orang murid pada 85 sekolah baik sekolah SLTP maupun MTs. Sedangkan untuk tingkat pendidikan Sekolah Menengah Umum (SMU) dan Sekolah Menengah Kejuruan (SMK) tahun yang sama sebanyak 869 orang guru harus mengajar 12.073 orang murid pada 29 sekolah.

Dalam rangka mewujudkan sistem pendidikan yang bermutu, peran dan partisipasi masyarakat sebagai tenaga pendidik (guru) sangat dibutuhkan. Sosok guru sebagai ujung tombak dalam melaksanakan misi pendidikan di sekolah idealnya adalah figur-figur seorang guru yang bermutu. Kualitas guru dapat dilihat dari banyak faktor, salah satunya yaitu pendidikan yang ditamatkan.

Menurut KepMen Diknas RI No. 034/U/2003 kualifikasi pendidikan yang dipersyaratkan untuk guru pada jenjang pendidikan dasar dan menengah yaitu: guru SD minimal tamatan Diploma II, guru SLTP minimal Tamatan Diploma III, dan guru SLTA minimal tamatan sarjana.

Selain dari pendidikan guru, mutu pendidikan atau mutu pengajaran dapat pula dilihat dari beban guru. Beban guru secara umum dapat diukur dengan indikator rasio murid-guru dan rasio kelas guru.

Tabel 5.2.
Rasio Murid-Sekolah dan Murid-Guru Tahun Ajaran 2011

NO	Jenjang Pendidikan	Rasio Murid-Sekolah	Rasio Murid -Guru
(1)	(2)	(3)	(4)
1.	SD	182	16
2.	MI	135	17
3.	SD & MI	178	16
4.	SLTP	280	15
5.	MTs	139	10
6.	SLTP & MTs	217	13
7.	SLTA	416	14
8.	MA	-	-
9.	SLTA & MA*	416	14

Sumber: Dinas Pendidikan Kabupaten Labuhanbatu

Dari tabel 5.2 dapat diartikan bahwa, rasio murid per guru untuk tingkat SD sebesar 16, artinya setiap guru SD mengajar 16 murid. Sedangkan rasio murid terhadap guru untuk SLTP sebesar 15 dan untuk SLTA/setara sebesar 14. Jika kita bandingkan rasio murid terhadap guru yang ditetapkan oleh Kementerian Pendidikan dan Kebudayaan mengenai rasio yang standar atau ideal untuk tingkat pendidikan menengah ke bawah (SD) sebesar 25, untuk SLTP sebesar 16, dan SLTA sebesar 13.

Jadi dapat disimpulkan bahwa rasio murid terhadap guru untuk semua tingkat pendidikan setara SD dan SLTP di Kabupaten Labuhanbatu Utara tahun 2011 relatif sudah memenuhi ketentuan yang berlaku selama ini, yaitu bahwa banyaknya murid yang dihadapi oleh seorang guru tidak terlalu besar sehingga

perhatian dan konsentrasi guru serta materi pelajaran dapat diberikan dengan baik kepada setiap murid. Akan tetapi rasio murid guru untuk sekolah SLTA lebih besar dari ketentuan Kementerian Pendidikan dan Kebudayaan. Rasio murid guru dapat menentukan pemantauan perkembangan murid dari segi akademik dan non-akademik murid. Jika lebih besar dari standar Kementerian Pendidikan dan Kebudayaan akan menyebabkan tidak terpantaunya perkembangan murid tersebut oleh guru.

Disamping guru sebagai tenaga pendidik, fasilitas pendidikan yang tak kalah pentingnya adalah sekolah. Pada tahun 2011 tercatat bahwa jumlah sekolah yang berada dibawah Dinas Pendidikan Kabupaten Labuhanbatu Utara dan Departemen Agama yakni, untuk Pendidikan Anak Usia Dini (PAUD) sebanyak 22 sekolah, untuk tingkat pendidikan SD/MI sebanyak 313 sekolah, untuk tingkat SLTP/MTs sebanyak 85 sekolah, dan SLTA/MA sebanyak 41 sekolah.

Perkembangan jumlah sekolah SD/MI dan SLTA/MA di Kabupaten Labuhanbatu Utara tahun 2011 ada yang mengalami peningkatan ada pula yang mengalami penurunan dibandingkan dengan tahun 2010. Jenjang pendidikan SLTA mengalami peningkatan yang besar dibandingkan dengan jenjang pendidikan PAUD. Untuk lebih jelasnya mengenai perkembangan jumlah sekolah dalam 4 (empat) tahun terakhir dapat dilihat dalam tabel 5.3 dan gambar 5.1.

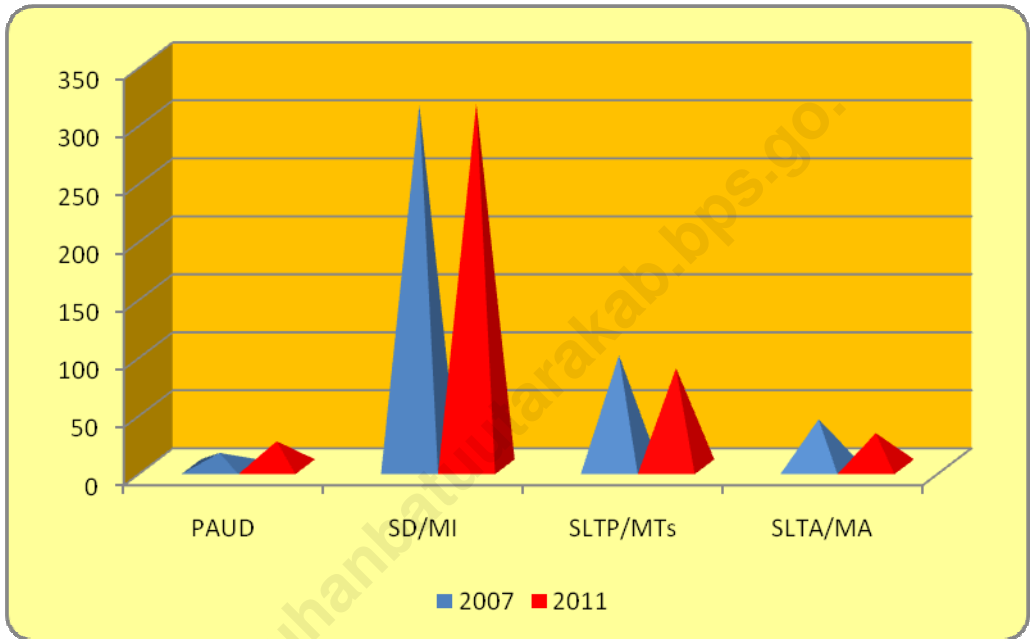
Tabel 5.3.
Jumlah Sekolah Per Jenjang Pendidikan di Kabupaten Labuhanbatu Utara pada Tahun 2007, 2009, 2010, dan 2011 (unit)

NO	TAHUN	PAUD	SD/MI	SLTP/MTs	SLTA*
(1)	(2)	(3)	(4)	(5)	(6)
1.	2007	12	312	96	41
2.	2009	12	313	95	41
3.	2010	20	342	142	41
4.	2011	22	313	85	29

Sumber : Dinas Pendidikan dan Depag Kabupaten Labuhanbatu

Ket : *) Data Sekolah MA Negeri dan Swasta tidak tersedia

Gambar 5.1.
Perkembangan Jumlah Sekolah per Jenjang Pendidikan di Kabupaten Labuhanbatu Utara Pada Tahun 2007 dan 2011 (unit)



Sumber: BPS Kabupaten Labuhanbatu

6

PERINDUSTRIAN, PERTAMBANGAN & ENERGI *INDUSTRY, MINING & ENERGY*

6.1. Perindustrian
Industry

6.2. Pertambangan
Mining

6.3. Energi
Energy



BAB VI. PERINDUSTRIAN, PERTAMBANGAN & ENERGI

6.1 Perindustrian

Pada tahun 2011 jumlah perusahaan industri besar/ sedang yang terdapat di Kabupaten Labuhanbatu Utara adalah sebanyak 19 perusahaan. Perusahaan industri besar/ sedang yang terbanyak terdapat di kecamatan Kualuh Selatan yaitu sebanyak 4 perusahaan.

Pada Tahun 2011, jumlah industri kecil dan kerajinan rumah tangga di Labuhanbatu Utara sebanyak 1.902 perusahaan, dimana yang terbanyak terdapat di Kecamatan Kualuh Hulu yaitu sebanyak 659 perusahaan.

6.2 Pertambangan

Tidak terdapat pertambangan di Kabupaten Labuhanbatu Utara.

6.3 Energi

Data mengenai energi di Kabupaten Labuhanbatu Utara tidak tersedia dikarenakan tidak adanya Perusahaan Listrik Negara dan Perusahaan Daerah Air Minum.

CHAPTER VI. INDUSTRY, MINING & ENERGY

6.1 Industry

There's 19 large/medium manufac turing industries in Labuhan batu Utara Regency in 2011. Most of these industries, which is 4 industries located in Kualuh Selatan District.

There were 1.902 small scale, household and cottage industry firms in Labuhanbatu Utara Regency, which is 659 firms located in Kualuh Hulu District.

6.2 Mining

There is no mining in Labuhanbatu Utara Regency on the year of 2011.

6.3 Energy

There was no data of energy since there was no electrical company and regional water supply establishments (PDAM) of Labuhanbatu Utara Regency.

Tabel 6.1.1
Table

**Jumlah Perusahaan Menurut Kode Industri
di Kabupaten Labuhanbatu Utara**
*Number of Companies by Company Code
in Labuhanbatu Utara Regency*
2011

	Kode Industri <i>Company Code</i>	Jumlah Perusahaan <i>Number of Companies</i>	Tenaga Kerja <i>Employee</i>
	(1)	(2)	(3)
15	Makanan dan Minuman	181	543
16	Tembakau	-	-
17	Tekstil	-	-
18	Pakaian Jadi	402	2 010
19	Kulit & Barang dari Kulit	14	42
20	Kayu, barang dari kayu & barang2 anyaman	110	550
21	Kertas & Barang2 dari kertas	-	-
22	Penerbitan, Percetakan & Reproduksi Media rekaman	47	94
23	Batubara, pengilangan minyak bumi, pengolahan gas bumi, barang2 dari hasil pengilangan minyak bumi, & bahan bakar nuklir	-	-
24	Kimia & barang2 dari bahan kimia	-	-
25	Karet & barang dari karet	3	90

Sumber/ *Source* : Dinas Perindustrian & Perdagangan Kabupaten Labuhanbatu Utara
Industrial & Trade Service of Labuhanbatu Utara Regency

Tabel 6.1.1 Lanjutan
Table Continued

	Kode Industri <i>Company Code</i>	Jumlah Perusahaan <i>Number of Companies</i>	Tenaga Kerja <i>Employee</i>
	(1)	(2)	(3)
26	Barang galian bukan logam	-	-
27	Logam Dasar	-	-
28	Barang2 dari logam kecuali mesin & peralatannya	-	-
29	Mesin & perlengkapannya	-	-
30	Mesin & peralatan kantor, akuntansi & pengolahan data	-	-
31	Mesin listrik lainnya & perlengkapannya	-	-
32	Radio televisi & peralatan komunikasi serta perlengkapannya	-	-
33	Perlatan kedokteran, alat2 ukur, peralatan navigasi, peralatan optik, jam & lonceng	-	-
34	Kendaraan bermotor	-	-
35	Alat angkutan, selain kendaraan bermotor roda 4 atau lebih	-	-
36	Furniture & industri pengolahan lainnya	116	580
37	Daur ulang barang2 bukan logam	-	-

Sumber/ *Source* : Dinas Perindustrian & Perdagangan Kabupaten Labuhanbatu Utara
Industrial & Trade Service of Labuhanbatu Utara Regency

Tabel 6.1.2 **Jumlah Perusahaan Industri Besar/Sedang Menurut Kecamatan**
Number of Large/Medium Establishments by District
2007 - 2011

Kecamatan <i>District</i>	Tahun/ <i>Year</i>				
	2007	2008	2009	2010	2011
(1)	(2)	(3)	(4)	(5)	(6)
010 NA IX – X	4	4	4	3	3
020 Marbau	-	-	1	2	2
030 Aek Kuo	2	2	2	2	2
040 Aek Natas	2	2	2	2	2
050 Kualuh Selatan	2	2	2	4	4
060 Kualuh Hilir	-	-	-	-	-
070 Kualuh Hulu	3	3	3	3	3
080 Kualuh Leidong	-	-	-	2	2
Jumlah/ <i>Total</i>	13	13	14	19	19

Sumber/ *Source* : Dinas Perindustrian & Perdagangan Kabupaten Labuhanbatu Utara
Industrial & Trade Service of Labuhanbatu Utara Regency


Tabel 6.13
Table

Jumlah Industri Kecil Menurut Kecamatan
Number of Small Manufacturing by District
2007 - 2011

Kecamatan <i>District</i>	Tahun/ <i>Year</i>				
	2007	2008	2009	2010	2011
(1)	(2)	(3)	(4)	(5)	(6)
010 NA IX – X	46	49	51	205	205
020 Marbau	34	35	40	226	226
030 Aek Kuo	2	2	5	189	189
040 Aek Natas	9	11	14	116	116
050 Kualuh Selatan	10	10	13	205	205
060 Kualuh Hilir	53	53	53	75	75
070 Kualuh Hulu	125	139	150	659	659
080 Kualuh Leidong	15	17	20	227	227
Jumlah/ <i>Total</i>	294	316	346	1 902	1 902

Sumber/ *Source* : Dinas Perindustrian & Perdagangan Kabupaten Labuhanbatu Utara
Industrial & Trade Service of Labuhanbatu Utara Regency

<http://labuhanbatuutarakab.bps.go.id>



PERDAGANGAN
TRADING



BAB VII. PERDAGANGAN

Di Kabupaten Labuhanbatu Utara terdapat 413 perusahaan yang terdaftar selama tahun 2011. Perusahaan tersebut terdiri dari 333 perusahaan kecil, 60 perusahaan sedang dan 20 perusahaan besar.

Di Kabupaten Labuhanbatu Utara terdapat 16 pasar dimana 1 diantaranya merupakan pasar umum, sedangkan sisanya 15 pasar merupakan pasar desa/pekanan. Dari seluruh pasar/pekan tersebut, jumlah pedagang yang berjualan di pasar/pekan sebanyak 413 orang.

Sementara itu, koperasi yang terdapat di Labuhanbatu Utara berjumlah 165 unit dengan anggota sebanyak 20.551 orang. Koperasi Unit Desa (KUD) merupakan koperasi dengan anggota terbanyak yaitu sebanyak 8.371 orang dan koperasinya sebanyak 28 unit.

CHAPTER VII. TRADING

There were 413 registered establishments in Labuhanbatu Utara Regency on the year of 2011. It,s consist of 333 small establishments, 60 medium establishments and 20 large establishment.

There were 16 market located in Labuhanbatu Utara Regency, which is consist of 1 general market and 15 village market . The number of merchant was 413 peoples.

While there were 165 units of cooperation in Labuhanbatu Utara Regency with 20.551 members. KUD was cooperation with the most member which is 8.371 member and 28 unit of cooperations.

Tabel 7.1 **Banyaknya Perusahaan di Kabupaten Labuhanbatu Utara**
Table **Menurut Bentuk Badan Hukum**
Number of Company by Type of Corporation
2007 – 2011

Badan Hukum <i>Corporation</i>	2007	2008	2009	2010	2011
(1)	(2)	(3)	(4)	(5)	(6)
PT	22	22	2	14	16
Firma	-	-	-	-	-
Koperasi	1	1	-	3	5
CV	38	38	55	280	88
PO	276	276	94	94	413
Perorangan	-	-	-	-	-
Lainnya	-	-	-	-	-
Jumlah/ Total	337	337	151	396	528

Sumber/ *Source* : Dinas Perindustrian dan Perdagangan, Koperasi & UKM Kab. Labuhanbatu Utara/ *Industrial and Trading Service, Cooperation & UKM of Labuhanbatu Utara Regency*

Tabel 7.2
Table

**Banyaknya Perusahaan Terdaftar Menurut
Sektor Usaha dan Jenis Badan Hukum**
Number of Enterprise by Sectors and Type of Corporation
2011

Sektor Usaha <i>Labor Sector</i>	Jenis Badan Hukum / <i>Type of Corporation</i>						Jumlah <i>Total</i>
	PT	Kop.	CV	Firma	Po	Bul	
(1)	(2)	(3)	(4)	(5)	(6)	(7)	(8)
1. Pertanian, Peternakan, Kehutanan dan Perikanan	9	1	12	-	100	-	122
2. Pertambangan dan Penggalan	5	-	12	-	-	-	17
3. Industri Pengolahan	5	-	12	-	120	-	137
4. Listrik, Gas dan Air	5	-	12	-	-	-	17
5. Bangunan	6	-	12	-	-	-	18
6. Perdagangan Besar, Eceran, Rumah Makan, Hotel dan Penginapan	6	-	12	-	210	-	228
7. Angkutan, Pergudangan dan Komunikasi, Keuangan, Asuransi dan Jasa Persewaan	8	5	12	-	-	-	25
8. Sewa Tanah dan Jasa Perusahaan	6	-	-	-	-	-	6
9. Jasa Kemasyarakatan, Sosial dan Perorangan	6	2	-	-	-	-	8
10. Kegiatan Usaha Lainnya	1	-	-	-	-	-	1
Jumlah/ Total	62	8	84	-	430	-	579

Sumber/ *Source* : Dinas Perindustrian dan Perdagangan, Koperasi & UKM Kab. Labuhanbatu Utara/ *Industrial and Trading Service, Cooperation & UKM of Labuhanbatu Utara Regency*

Tabel 7.3
Table

**Banyaknya Tanda Daftar Perusahaan Menurut
Kecamatan dan Jenis Badan Hukum**
Number of Trade Sign by District and Type of Corporation
2011

Kecamatan <i>District</i>	Jenis Badan Hukum/ <i>Type of Corporation</i>						Jumlah <i>Total</i>
	PT	Kop.	CV	Fir ma	Po	Bul	
(1)	(2)	(3)	(4)	(5)	(6)	(7)	(8)
010 NA IX – X	3	-	11	-	38	-	52
020 Marbau	-	-	5	-	15	-	20
030 Aek Kuo	1	-	3	-	10	-	14
040 Aek Natas	-	-	3	-	11	-	14
050 Kualuh Selatan	6	1	15	-	50	-	72
060 Kualuh Hilir	1	1	5	-	30	-	37
070 Kualuh Hulu	5	2	41	-	100	-	148
080 Kualuh Leidong	-	1	5	-	50	-	56
Jumlah/ <i>Total</i>	16	5	88	-	304	-	413

Sumber/ *Source* : Dinas Perindustrian dan Perdagangan, Koperasi & UKM Kab. Labuhanbatu
Industrial and Trading Service, Cooperation & UKM of Labuhanbatu Regency

Tabel 7.4
Table

**Banyaknya Penerbitan SIUP Per Kecamatan
Menurut Klasifikasi Perusahaan**
Number of Trade Licence by District and Manufacture Classification
2011

Kecamatan <i>District</i>	Perusahaan Besar <i>Large Manufacture</i>	Perusahaan Sedang <i>Medium Manufacture</i>	Perusahaan Kecil <i>Small Manufacture</i>	Jumlah <i>Total</i>
(1)	(2)	(3)	(4)	(5)
010 NA IX – X	4	10	59	73
020 Marbau	-	3	29	32
030 Aek Kuo	1	1	21	23
040 Aek Natas	-	6	34	40
050 Kualuh Selatan	6	5	33	44
060 Kualuh Hilir	-	5	17	22
070 Kualuh Hulu	8	27	103	138
080 Kualuh Leidong	1	3	37	41
Jumlah/ Total	20	60	333	413

Sumber/ *Source* : Dinas Perindustrian dan Perdagangan, Koperasi & UKM Kab. Labuhanbatu Utara/ *Industrial and Trading Service, Cooperation & UKM of Labuhanbatu Utara Regency*

Tabel 7.5
Table

**Jumlah Pedagang di Kabupaten Labuhanbatu Utara
Menurut Kecamatan**
Number of Merchant in Labuhanbatu Utara Regency by District
2011

Kecamatan <i>District</i>	Pedagang Besar <i>High Level Merchant</i>	Pedagang Menengah <i>Middle Level Merchant</i>	Pedagang Kecil <i>Low Level Merchant</i>
(1)	(2)	(3)	(4)
010 NA IX-X	4	10	73
020 Marbau	-	3	32
030 Aek Kuo	1	1	23
040 Aek Natas	-	6	40
050 Kualuh Selatan	6	5	44
060 Kualuh Hilir	-	5	22
070 Kualuh Hulu	8	27	138
080 Kualuh Leidong	1	3	41
Jumlah/ Total	20	60	413

Sumber/ *Source* : Dinas Perindustrian dan Perdagangan, Koperasi & UKM Kab. Labuhanbatu Utara/ *Industrial and Trading Service, Cooperation & UKM of Labuhanbatu Utara Regency*

Tabel 7.6
Table

**Banyaknya Sarana Perdagangan Menurut Jenisnya
di Labuhanbatu Utara**
Number of Merchant in Market at Labuhanbatu Utara Regency
2006 – 2011

Badan Hukum <i>Corporation</i>	2007	2008	2009	2010	2011
(1)	(2)	(3)	(4)	(5)	(6)
Pasar Umum	1	1	1	1	1
Pasar Desa	13	13	13	14	15
Toko	24	24	24	43	413
Los	43	44	44	00	333
Kios	844	846	846	31	60
Warung	-	-	-	-	-
Rumah Makan/ Restoran	-	-	-	-	1
Jumlah/ Total	925	928	928	90	824

Sumber/ *Source* : Dinas Perindustrian dan Perdagangan, Koperasi & UKM Kab. Labuhanbatu Utara/ *Industrial and Trading Service, Cooperation & UKM of Labuhanbatu Utara Regency*

Tabel 7.7 Jumlah Tempat Berjualan (Los, Kios, Ruko dan Kios Terbuka) Yang Terdapat di Pasar/Pekan Tiap Kecamatan
Number of Trading Places in Market by District
2011

Kecamatan <i>District</i>	Pasar/Pekan <i>Number of Market</i>	Jenis Tempat Berjualan <i>Type of Trading Places</i>				Jumlah
		Los	Kios	Ruko	Kios Terbuka	
(1)	(2)	(3)	(4)	(5)	(6)	(7)
010 NA IX – X	2	-	-	41	7	50
020 Marbau	3	-	-	41	7	51
030 Aek Kuo	1	-	-	41	7	49
040 Aek Natas	2	-	-	41	7	50
050 Kualuh Selatan	3	-	-	42	8	53
060 Kualuh Hilir	1	-	-	43	7	51
070 Kualuh Hulu	3	-	-	46	10	59
080 Kualuh Leidong	1	-	-	42	7	50
Jumlah/ Total	16	-	-	337	60	413

Sumber/ *Source* : Dinas Perindustrian dan Perdagangan, Koperasi & UKM Kab. Labuhanbatu Utara/ *Industrial and Trading Service, Cooperation & UKM of Labuhanbatu Utara Regency*

Tabel 7.8 Jumlah Koperasi Menurut Jenis dan Kecamatan di Kabupaten Labuhanbatu Utara
Number of Cooperative Unit by Type and District in Labuhanbatu Utara Regency
2011

Kecamatan <i>District</i>	Jenis Koperasi/ <i>Type of Cooperative</i>						Jumlah
	KUD	KPN	KOPKAR	KOPPAS	KOPWAN	Lainnya	
(1)	(2)	(3)	(4)	(5)	(6)	(7)	(8)
010 NA IX-X	2	2	5	-	-	19	28
020 Marbau	4	3	4	-	-	7	18
030 Aek Kuo	1	2	1	-	-	2	6
040 Aek Natas	3	2	4	1	-	9	19
050 Kualuh Selatan	3	-	-	-	-	11	14
060 Kualuh Hilir	8	-	-	-	-	15	23
070 Kualuh Hulu	7	4	3	1	1	32	48
080 Kualuh Leidong	-	-	-	-	-	9	9
Labuhanbatu Utara	28	13	17	2	1	104	165


Sumber/ *Source* : Dinas Perindustrian dan Perdagangan, Koperasi & UKM Kab. Labuhanbatu Utara/ *Industrial and Trading Service, Cooperation & UKM of Labuhanbatu Utara Regency*

Tabel 7.9
Table

Banyaknya Anggota Koperasi Menurut Jenis dan Kecamatan di Kabupaten Labuhanbatu Utara
Number of Cooperative Unit by Type and District in Labuhanbatu Utara Regency
2011

Kecamatan <i>District</i>	Jenis Koperasi/ <i>Type of Cooperative</i>						Jumlah
	KUD	KPN	KOPKAR	KOPPAS	KOPWAN	Lainnya	
(1)	(2)	(3)	(4)	(5)	(6)	(7)	(8)
010 NA IX-X	514	174	1 401	-	-	2 096	4 185
020 Marbau	914	512	1 212	-	-	478	3 116
030 Aek Kuo	477	314	316	-	-	231	1 338
040 Aek Natas	1 017	239	418	41	-	598	2 313
050 Kualuh Selatan	916	-	-	-	-	756	1 672
060 Kualuh Hilir	2 122	-	-	-	-	603	2 725
070 Kualuh Hulu	2 411	288	123	41	29	2 301	5 193
080 Kualuh Leidong	-	-	-	-	-	9	9
Labuhanbatu Utara	8 371	1 527	3 470	82	29	7 072	20 551

Sumber/ *Source* : Dinas Perindustrian dan Perdagangan, Koperasi & UKM Kab. Labuhanbatu Utara/ *Industrial and Trading Service, Cooperation & UKM of Labuhanbatu Utara Regency*



TRANSPORTASI, KOMUNIKASI, & PARIWISATA

TRANSPORTATION, COMMUNICATION, & TOURISM

8.1 Transportasi
Transportation

8.2 Komunikasi
Communication

8.3 Pariwisata
Tourism



BAB VIII. TRANSPORTASI, KOMUNIKASI & PARIWISATA

8.1. Transportasi

Panjang jalan kabupaten di Labuhanbatu Utara pada tahun 2011 sepanjang 73,497 Km, yang terdiri dari 34,892 Km jalan beraspal, kemudian 32,481 Km jalan berkerikil, 2,5 km jalan tanah dan 3,624 jalan lainnya.

Sementara menurut kondisinya, seluruh jalan kabupaten yang ada dalam keadaan baik.

8.2. Komunikasi

Produksi pos di Kabupaten Labuhanbatu Utara tahun 2011 sebanyak 5.783 buah yang terdiri dari berbagai jenis produk pos.

8.3. Pariwisata

Di Kabupaten Labuhanbatu Utara terdapat 5 buah hotel yang berada di Kecamatan Kualuh Hulu, dengan total kamar sebanyak 56 kamar dan 72 tempat tidur.

CHAPTER VIII. TRANSPORTATION, COMMUNICATION & TOURISM

8.1. Transportation

The total length of all roads in Labuhanbatu Utara Regency in 2011 reached 73,497 Km consist of 34,892 Km asphalted, 32,481 Km graveled, 2,5 Km ground and 3,624 others.

By the condition of roads, all of regency roads was in good condition

8.2. Communication

In 2011, production of post in Labuhanbatu Utara Regency reached 5.783 unit which consist of many types of post product.

8.3. Tourism

There was 5 hotels in Labuhanbatu Utara Regency located at Kualuh Hulu District, with total 56 rooms and 72 beds.

Tabel 8.1.1 Panjang Jalan Menurut Pemerintahan Yang Berwenang di Kabupaten Labuhanbatu Utara
Length of Road by Authoritative Governmen in Labuhanbatu Utara Regency
2007 – 2011
(Km)

Jenis Jalan <i>Road Class</i>	2007	2008	2009	2010	2011
(1)	(2)	(3)	(4)	(5)	(6)
Jalan Negara <i>Nation's Road</i>	167,500	167,500	00	00	00
Jalan Provinsi <i>Province's Road</i>	217,800	217,800	00	00	00
Jalan Kabupaten <i>Regency's Road</i>	2 173,250	2 189,650	21,391	37,626	73,497
Jumlah/ Total	2 558,550	2 574,950	21,391	37,626	73,497

Sumber/ *Source* : Dinas Bina Marga, Pengairan & Tamben Kabupaten Labuhanbatu Utara
Residency and district facility Service of Labuhanbatu Utara Regency
 (Data tahun 2008 & sebelumnya masih tergabung dengan kabupaten induk)

Tabel 8.1.2
Table

**Panjang Jalan Menurut Jenis Permukaan di Kabupaten
Labuhanbatu Utara**
Length of Road by Type of Surface in Labuhanbatu Utara Regency
2007 – 2011
(Km)

Jenis Permukaan <i>Type of Surface</i>	2007	2008	2009	2010	2011
(1)	(2)	(3)	(4)	(5)	(6)
Diaspal/ <i>Asphalted</i>	908,519	992,930	7,985	22,765	34,892
Kerikil/ <i>Gravel</i>	468,425	439,320	13,406	14,861	32,481
Tanah/ <i>Ground</i>	770,816	727,860	-	15,00	2,500
Lainnya/ <i>Others</i>	25,490	29,540	-	-	3,624
Jumlah/ <i>Total</i>	2 173,250	2 189,650	21,391	39,126	73,497

Sumber/ *Source* : Dinas Bina Marga, Pengairan & Tamben Kabupaten Labuhanbatu Utara
Residency and district facility Service of Labuhanbatu Utara Regency
(Data tahun 2008 & sebelumnya masih tergabung dengan kabupaten induk)

Tabel 8.1.3 Panjang Jalan Kabupaten Menurut Kondisi Jalan di Kabupaten Labuhanbatu Utara
Length of Road by Condition in Labuhanbatu Utara Regency
2006 – 2011
(Km)

Kondisi Jalan <i>Road Condition</i>	2007	2008	2009	2010	2011
(1)	(2)	(3)	(4)	(5)	(6)
Baik/ <i>Good</i>	979,667	1 063,100	37,626	37,626	73,497
Sedang/ <i>Fair</i>	215,859	120,660	-	-	-
Rusak/ <i>Poor</i>	977,724	1 005,890	-	-	-
Rusak Berat/ <i>Very Poor</i>	-	-	-	-	-
Jumlah/ <i>Total</i>	2 173,250	2 189,650	37,626	37,626	73,497

Sumber/ *Source* : Dinas Bina Marga, Pengairan & Tamben Kabupaten Labuhanbatu Utara
Residency and district facility Service of Labuhanbatu Utara Regency
 (Data tahun 2008 & sebelumnya masih tergabung dengan kabupaten induk)

Tabel 8.1.4 Banyaknya Kendaraan Bermotor Menurut Jenis Kendaraan Di Kabupaten Labuhanbatu Utara
Number of Vehicle by Type in Labuhanbatu Regency
2007 - 2011

Jenis Kendaraan <i>Type of Vehicle</i>	2007	2008	2009	2010	2011
(1)	(2)	(3)	(4)	(5)	(6)
Sedan	4 870	9 926	-	18 293	44 147
Jeep	-	-	-	-	-
Bus	376	449	-	979	1 459
Pick Up	-	-	-	4 446	17 166
Truck	5 664	8 380	-	12 213	28 707
Alat Besar/ Berat	-	-	-	-	-
Sepeda Motor	79 692	138 653	-	245 519	382 630
Lainnya	80	198	-	53	57
Jumlah	90 682	157 606	-	281 503	478 189

Sumber/ *Source* : Polres Labuhanbatu
Police Office of Labuhanbatu
 (Data Gabungan)

Tabel 8.1.5 Banyaknya Arus Lalu Lintas Kapal, Penumpang dan Barang Melalui Pelabuhan Tanjung Leidong
Number of Ship Traffic, Passenger and Cargo Via Tanjung Leidong Port
2011

Bulan <i>Month</i>	Banyaknya Kapal <i>Frequency</i>	Penumpang/ <i>Passangers</i>		Barang / <i>Cargo (Ton)</i>	
		Berangkat <i>Departure</i>	Tiba <i>Arrival</i>	Bongkar <i>Unloaded</i>	Muat <i>Loaded</i>
(1)	(2)	(3)	(4)	(5)	(6)
Januari / <i>January</i>	256	2 441	1 935	685,578	2 808,800
Februari / <i>February</i>	242	2 172	1 949	564,339	3 290,803
Maret / <i>March</i>	279	2 610	1 719	835,680	3 211,410
April / <i>April</i>	281	2 357	1 432	811,135	3 321,880
Mei / <i>May</i>	256	1 944	1 231	924,265	2 699,590
Juni / <i>June</i>	238	2 153	1 450	973,925	1 956,503
Juli / <i>July</i>	224	1 719	1 090	973,136	1 963,140
Agustus / <i>August</i>	201	1 610	1 037	1 133,745	1 822,205
September / <i>September</i>	222	2 256	1 916	950,155	1 905,043
Oktober / <i>October</i>	324	1 509	983	1 771,390	3 929,220
November / <i>November</i>	294	1 877	1 348	949,634	3 583,583
Desember / <i>December</i>	254	2 510	1 675	952,550	3 225,565
Jumlah/ <i>Total</i>	3 071	25 158	17 765	11 525,532	33 717,742

Sumber/ *Source* : Pelabuhan Tanjung Leidong
Tanjung Leidong Port

Tabel 8.2.1 Produksi Pos Menurut Jenisnya di Kabupaten Labuhanbatu Utara
Table Product of Post by Type in Labuhanbatu Utara Regency
2007 – 2011

Jenis Pos <i>Type of Post</i>	2007	2008	2009	2010	2011
(1)	(2)	(3)	(4)	(5)	(6)
1. Surat Pos					
a. Dalam Negeri					
- Biasa	-	-	-	-	180
- Tercatat	-	-	-	-	7
- Kilat Biasa	2 881	4 224	-	31	420
- Kilat Khusus	-	-	-	2 881	4 627
- Kilat Tercatat	15	9 195	-	427	-
- Facsimile	-	-	-	-	-
b. Luar Negeri					
- Biasa	27	20	-	-	96
- Tercatat	4	1	-	-	4
2. Paket Pos					
a. Dalam Negeri	243	2 653	-	200	225
b. Luar Negeri	-	-	-	-	21
3. Wesel Pos					
a. Dikirim	-	-	-	-	96
b. Dibayar	-	-	-	-	107
Jumlah	3 170	16 093	-	3 539	5 783

Sumber/ *Source* : PT Pos Indonesia Cabang Aek Kanopan
Post Company Aek Kanopan Branch Office

Tabel 8.2.2 **Distribusi Fasilitas Telekomunikasi Menurut Kecamatan**
Table *Distribution of Telecommunication Facilities by District*
2011

Kecamatan <i>District</i>	POTS	TDSL
(1)	(2)	(3)
010 Na IX – X	-	-
020 Marbau	-	-
030 Aek Kuo	-	-
040 Aek Natas	-	-
050 Kualuh Selatan	-	-
060 Kualuh Hilir	V	V
070 Kualuh Hulu	V	V
080 Kualuh Leidong	V	V

Sumber/ *Source* : PT Telkom Indonesia UPP. Rantauprapat
Telecommunication Indonesian Company CSU of Rantauprapat

Tabel 8.2.3
Table

**Banyaknya Pelanggan Telepon Yang Terpasang
Menurut Stasiun Transmisi**
Number of Telephon Consumer by Station
2011

Stasiun <i>Station</i>	POTS		TDSL	
	Jaringan (<i>CLines</i>)	Pelanggan (<i>Lis</i>)	Jaringan (<i>CLines</i>)	Pelanggan (<i>Lis</i>)
(1)	(2)	(3)	(4)	(5)
1. Ajamu	72	70	33	33
2. Aek Nabara	1 110	1 098	188	187
3. Negeri Baru	402	373	105	103
4. Rantauprapat	5 345	5 280	1 838	1 829
5. Sungai Berombang	415	408	65	65
6. Aek Kanopan	2 854	2 826	692	688
7. Kotapinang	1 214	1 199	350	349
Jumlah/ Total	11 412	11 259	3 271	3 254

Sumber/ *Source* : PT Telkom Indonesia UPP. Rantauprapat
Telecommunication Indonesian Company CSU of Rantauprapat
(Data gabungan)

Tabel 8.3.1 **Banyaknya Hotel dan Restoran/ Rumah Makan di Kabupaten Labuhanbatu Utara**
Number of Hotels and Restaurant in Labuhanbatu Utara Regency
2006 - 2011

Tahun Years	Hotel		Restoran/ Rumah Makan
	Berbintang	Non Bintang	
(1)	(2)	(3)	(4)
2007	-	5	-
2008	-	5	-
2009	-	5	-
2010	-	5	-
2011	-	5	-

Sumber/ Source : Badan Pusat Statistik Kabupaten Labuhanbatu
BPS-Statistics of Labuhanbatu Regency

Tabel 8.3.2
Table

**Akomodasi, Kamar dan Tempat Tidur yang Tersedia
di Kabupaten Labuhanbatu Utara**
*Accommodation, Room, and Bed Available in Labuhanbatu Utara
Regency*
2007 – 2011


Tahun <i>Years</i>	Akomodasi	Kamar	Tempat Tidur
(1)	(2)	(3)	(4)
2007	5	45	72
2008	5	56	72
2009	5	56	72
2010	5	70	113
2011	5	81	146

Sumber/ *Source* : Badan Pusat Statistik Kabupaten Labuhanbatu
BPS-Statistics of Labuhanbatu Regency

Tabel 8.3.3 Banyaknya Kamar dan Tempat Tidur Tiap Hotel/ Penginapan
Table Number of Rooms and Beds Hotel by Hotel
2011

Nama Hotel/ Penginapan <i>Hotel's Name</i>	Standard		Suite	
	Kamar <i>Room</i>	Tempat Tidur/ <i>Bed</i>	Kamar <i>Room</i>	Tempat Tidur/ <i>Bed</i>
(1)	(2)	(3)	(4)	(5)
1. Gotong Royong	24	44	-	-
2. Aek Kanopan	21	42	1	1
3. Minang	14	25	-	-
4. Safari	17	30	-	-
5. Tuti	4	4	-	-
Jumlah/ <i>Total</i>	80	145	1	1

Sumber/ *Source* : Badan Pusat Statistik Kabupaten Labuhanbatu
BPS-Statistics of Labuhanbatu Regency



KEUANGAN & HARGA-HARGA *FINANCE & PRICE*

9.1 Keuangan Daerah

Autonomy Government Finance

9.2 Inflasi & Harga

Inflation & Prices



BAB IX. KEUANGAN DAN HARGA-HARGA

9.1. Keuangan Daerah

Realisasi penerimaan Kabupaten Labuhanbatu Utara pada tahun anggaran 2011 sebesar 525.855.185.612 rupiah. Penerimaan tersebut berasal dari pendapatan asli daerah (PAD) sebesar 10.558.730.789 rupiah, dana perimbangan sebesar 410.582.193.448 rupiah, dan bantuan/ hibah sebesar 104.714.261.375 rupiah.

Pendapatan tersebut digunakan untuk belanja yang terdiri dari pengeluaran aparatur daerah, pengeluaran pelayanan publik, dan belanja lainnya.

9.2. Inflasi & Harga

Laju inflasi Aek Kanopan Januari sampai Desember 2011 sebesar 4,99 %. Selama periode tersebut terjadi 8 bulan inflasi dan 4 bulan lainnya deflasi. Inflasi tertinggi terjadi pada bulan Januari yaitu sebesar 1,96 % dan terendah pada bulan September yaitu sebesar 0,01 %; sedang deflasi tertinggi terjadi pada bulan November sebesar 0,8 % dan deflasi terendah pada bulan april sebesar 0,03 %.

Data mengenai harga-harga dapat dilihat pada tabel 9.2.3.

CHAPTER IX. FINANCE AND PRICE

9.1. Autonomy Government Finance

Actual revenue for fiscal year of 2011 recorded as 525.855.185.612 rupiahs. The revenue came from 10.558.730.789 rupiahs of local government genuine receipt, 410.582.193.448 rupiahs of balancing funds, and 104.714.261.375 rupiahs of aid/ poll.

The total actual revenue were spent for regional aparature expenditure, public expenditure, and others expenditure.

9.2. Prices

Inflation's speed of Aek Kanopan City January – December 2011 was 4,99 %. During that period, it was 8 month of inflation and 4 month of deflation. The highest inflation was 1,96 % on January and the lowest was 0,01 % on September, while the highest deflation was 0,8 % on November and the lowest deflation was 0,03 on April.

Information about prices can be seen in table 9.2.3.

Tabel 9.1.1 Realisasi Penerimaan Daerah Menurut Jenis Penerimaan di Kabupaten Labuhanbatu Utara
Actual Receipt and Expenditures of Autonomous Government
2006 – 2011
(Jutaan Rupiah)

Jenis Penerimaan <i>Type of Receipt</i>	2007	2008	2009	2010	2011
(1)	(2)	(3)	(4)	(5)	(6)
1. Pendapatan Asli Daerah (PAD)	-	-	2 262,037	8 149,410	10 558,730
a. Pajak Daerah	-	-	229,530	4 113,828	6 280,490
b. Retibusi Daerah	-	-	608,502	1 382,799	1 261,131
c. Bagian Laba BUMD	-	-	-	-	-
d. Penerimaan Lain-lain	-	-	1 424,005	2 652,783	3 017,708
2. Dana Perimbangan	-	-	158 400,127	350 562,759	410 582,193
a. Bagi Hasil Pajak	-	-	27 988,359	24 055,605	30 116,107
b. Bagi Hasil Bukan Pajak	-	-	459,693	131,945	413,461
c. Dana Alokasi Umum (DAU)	-	-	128 845,373	296 809,709	346 707,999
d. Dana Alokasi Khusus (DAK)	-	-	1 106,700	29 565,500	33 344,625
3. Pinjaman Daerah	-	-	-	-	-
4. Bantuan/ Hibah	-	-	13 798,927	18 907,015	104 714,261
Jumlah	-	-	174 461,091	377 619,184	525 855,185

Sumber/ *Source*: Badan Pengelola Keuangan & Kekayaan Daerah Kabupaten Labuhanbatu Utara
Financial & Asset's Executive of Labuhanbatu Utara Regency

Tabel 9.1.2 Realisasi Pengeluaran Daerah Menurut Jenis Pengeluaran di Kabupaten Labuhanbatu Utara
Actual Receipt and Expenditures of Autonomous Government 2007 – 2011

Jenis Pengeluaran <i>Type of Expenditure</i>	2007	2008	2009	2010	2011
(1)	(2)	(3)	(4)	(5)	(6)
1. Pendapatan Aparatur Daerah	-	-	-	-	513 279 023 436
a. Belanja Pegawai	-	-	-	-	255 354 167 057
b. Belanja Barang & Jasa, Perjalanan Dinas & Pemeliharaan	-	-	-	-	116 902 720 428
c. Belanja Modal	-	-	-	-	141 022 135 951
2. Pengeluaran Pelayanan Publik	-	-	-	-	15 220 488 846
3. Belanja Lainnya	-	-	-	-	10 633 668 000
Jumlah	-	-	-	-	539 133 180 282

Sumber/ *Source*: Badan Pengelola Keuangan & Kekayaan Daerah Kabupaten Labuhanbatu Utara
Financial & Asset's Executive of Labuhanbatu Utara Regency

Tabel 9.1.3 Realisasi Penerimaan dan Pengeluaran Daerah Otonom
Table Actual Receipt and Expenditures of Autonomous Government
T.A 2011

Jenis Penerimaan/ Pengeluaran <i>Type of Receipt/ Expenditures</i>	Realisasi <i>Realization</i> (Rp)
(1)	(2)
<u>Pendapatan / Receipt</u>	
❖ Pendapatan Asli Daerah (PAD)	10 558 730 789
❖ Pendapatan Transfer	410 582 193 448
❖ Lain-lain Pendapatan Yang Sah	104 714 261 375
Total Pendapatan	525 855 185 612
<u>Belanja / Expenditures</u>	
❖ Belanja Operasi	-
❖ Belanja Modal	-
❖ Belanja Tak Terduga	-
❖ Transfer/ Bagi Hasil ke Desa	-
Total Belanja	-
<u>Surplus/ (Defisit)</u>	-
<u>Pembiayaan / Fund</u>	
❖ Penerimaan Daerah	-
❖ Pengeluaran Daerah	-
Pembiayaan Netto	-
Sisa Lebih Pembiayaan Anggaran	-

Sumber/ *Source*: Badan Pengelola Keuangan & Kekayaan Daerah Kabupaten Labuhanbatu Utara
Financial & Asset's Executive of Labuhanbatu Utara Regency

Tabel 9.1.4 Target dan Realisasi Pendapatan Daerah Kabupaten Labuhanbatu Utara
Table Target and Realization of Income Service Receipt 2011

Uraian <i>Description</i>	Target <i>Target</i> (Rp)	Realisasi <i>Realization</i> (Rp)	Persentase <i>Percentage</i> (%)
(1)	(2)	(3)	(4)
1. Pajak Daerah <i>Region Tax</i>	5 822 025 630	6 280 490 065	107,87
2. Retribusi Daerah <i>Region Retribution</i>	1 264 000 000	1 261 131 972	99,77
3. Hasil Perusahaan Milik Daerah <i>Profit Part Establishment</i>	-	-	-
4. Lain-lain Pendapatan Asli Daerah Yang Sah <i>Other Region Receipt</i>	2 060 000 000	3 017 708 752	146,46
5. Bagi Hasil Pajak <i>Tax Sharecropping</i>	29 237 687 225	30 116 107 703	103,00
6. Bagi Hasil Bukan Pajak <i>Non Tax Sharecropping</i>	640 723 149	413 461 745	64,53
7. Dana Alokasi Umum <i>General Allocation Fund</i>	346 964 406 000	346 707 999 000	99,93
8. Dana Alokasi Khusus <i>Specific Allocation Fund</i>	44 467 500 000	33 344 625 000	74,99
9. Lain-lain Pendapatan Yang Sah <i>Other Receipt</i>	109 750 728 746	104 714 261 375	95,41
Jumlah/ <i>Total</i>	540 207 070 750	525 855 185 612	97,34

Sumber/ *Source*: Badan Pengelola Keuangan & Kekayaan Daerah Kabupaten Labuhanbatu Utara
Financial & Asset's Executive of Labuhanbatu Utara Regency

Tabel 9.1.5
Table

**Target dan Realisasi Penerimaan Rutin
Bersumber Dari Pajak Daerah**
Target and Realization of Routine Receipts from Region Tax
2011

Jenis Pajak <i>Type of Tax</i>		Target <i>Target</i> (Rp)	Realisasi <i>Realization</i> (Rp)	Persentase <i>Percentage</i> (%)
(1)		(2)	(3)	(4)
1.	Pajak Hotel <i>Hotel Tax</i>	10 800 000	14 566 600	134,88
2.	Pajak Restoran dan Rumah Makan <i>Restaurant Tax</i>	20 000 000	20 743 400	103,72
3.	Pajak Hiburan <i>Entertainment Tax</i>	6 000 000	6 200 000	103,33
4.	Pajak Reklame <i>Advertisement Tax</i>	100 000 000	112 123 450	112,12
5.	Pajak Penerangan Jalan <i>Street Illumination Tax</i>	3 800 000 000	4 338 998 740	114,18
6.	Pajak Pengambilan & Pengolahan Bahan Galian Gol. C <i>Quarrying Tax</i>	450 000 000	410 832 700	91,30
Jumlah / <i>Total</i>		4 386 800 000	4 903 464 890	111,78

Sumber/ *Source*: Badan Pengelola Keuangan & Kekayaan Daerah Kabupaten Labuhanbatu Utara
Financial & Asset's Executive of Labuhanbatu Utara Regency

Tabel 9.1.6 Penetapan Dan Realisasi Penerimaan PBB Tiap Kecamatan
Table Determination and Realization of PBB's Receipt by District
2011

Kecamatan <i>District</i>	Penetapan <i>Determination</i>	Realisasi <i>Realization</i>	Persentase <i>Percentage</i>
(1)	(2)	(3)	(4)
010 NA IX – X	590 552 229	245 626 745	41,59
020 Marbau	307 422 875	278 317 312	90,53
030 Aek Kuo	218 238 727	151 429 280	69,39
040 Aek Natas	280 707 672	176 660 832	62,93
050 Kualuh Selatan	202 201 769	135 674 986	67,10
060 Kualuh Hilir	630 609 697	408 145 716	64,72
070 Kualuh Hulu	994 846 528	726 214 505	73,00
080 Kualuh Leidong	219 465 154	167 606 071	76,37
<i>Jumlah/Total</i>	3 444 044 651	2 289 675 447	66,48

Sumber/ *Source*: Badan Pengelola Keuangan & Kekayaan Daerah Kabupaten Labuhanbatu Utara
Financial & Asset's Executive of Labuhanbatu Utara Regency

Tabel 9.2.1
Table

Indeks Harga Konsumen Aek Kanopan
Consumer Price Index Aek Kanopan
2009 – 2011
(2002 = 100)

Bulan Month	Tahun/ Year		
	2009	2010	2011
(1)	(2)	(3)	(4)
Januari/ <i>January</i>	177,19	179,99	135,31
Februari/ <i>February</i>	177,53	180,51	134,40
Maret/ <i>March</i>	177,11	180,24	134,60
April/ <i>April</i>	178,54	182,22	134,55
Mei/ <i>May</i>	178,90	183,44	135,45
Juni/ <i>June</i>	179,06	183,50	136,47
Juli/ <i>July</i>	178,23	187,64	139,12
Agustus/ <i>August</i>	178,62	189,52	140,22
September/ <i>September</i>	181,93	190,87	140,24
Oktober/ <i>October</i>	181,89	192,08	139,85
November/ <i>November</i>	179,63	196,13	138,73
Desember/ <i>December</i>	180,62	198,51	139,33

Sumber/ *Source* : BPS Kabupaten Labuhanbatu Utara
BPS – *Statistics of Labuhanbatu Utara Regency*

Tabel 9.2.2 **Persentase Perubahan Indeks Harga Konsumen Aek Kanopan**
Table *Percentage of Consumer Price Index Aek Kanopan*
2009 – 2011
(2002 = 100)

Bulan <i>Month</i>	2009		2010		2011	
	Perubahan Bulanan <i>Monthly</i> <i>Changes</i>	Terhadap Desember 2008 <i>To</i> <i>December</i> <i>2008</i>	Perubahan Bulanan <i>Monthly</i> <i>Changes</i>	Terhadap Desember 2009 <i>To</i> <i>December</i> <i>2009</i>	Perubahan Bulanan <i>Monthly</i> <i>Changes</i>	Terhadap Desember 2010 <i>To</i> <i>December</i> <i>2010</i>
(1)	(2)	(3)	(4)	(6)	(7)	(8)
Januari/ <i>January</i>	1,81	1,81	2,03	2,03	1,96	1,96
Februari/ <i>February</i>	0,19	2,01	0,29	2,32	(0,67)	1,28
Maret/ <i>March</i>	(0,23)	1,77	(0,15)	2,17	0,14	1,42
April/ <i>April</i>	0,80	2,58	1,10	3,27	(0,03)	1,39
Mei/ <i>May</i>	0,20	2,78	0,67	3,94	0,67	2,07
Juni/ <i>June</i>	0,09	2,87	0,03	3,97	0,75	2,83
Juli/ <i>July</i>	(0,46)	2,41	2,26	6,23	1,95	4,83
Agustus/ <i>August</i>	0,22	2,62	1,00	7,23	0,79	5,66
September/ <i>September</i>	1,85	4,48	0,71	7,94	0,01	5,67
Oktober/ <i>October</i>	(0,03)	4,45	0,64	8,58	(0,28)	5,38
November/ <i>November</i>	(1,24)	3,21	2,11	10,69	(0,80)	4,54
Desember/ <i>December</i>	0,55	3,76	1,21	11,90	0,43	4,99

Sumber/ *Source* : BPS Kabupaten Labuhanbatu Utara
BPS – Statistics of Labuhanbatu Utara Regency
 () = Menurun dibandingkan bulan/ tahun sebelumnya

Tabel 9.2.3
Table

**Harga Eceran Beberapa Jenis Barang di Kabupaten
Labuhanbatu Utara**
Price of Commodities in Labuhanbatu Utara Regency
2011

Jenis Barang	Kualitas	Satuan	Jan	Feb	Mar	Apr	Mei	Jun
(1)	(2)	(3)	(4)	(5)	(6)	(7)	(8)	(9)
Beras	IR-64	Kg	7 600	7 600	7 460	7 725	7 880	8 175
	Ramos	Kg	8 975	10 000	9 020	9 000	8 500	8 500
	Ladang	Kg	8 450	8 400	8 260	8 350	8 480	8 775
Daging Ayam Ras	Tanpa Jeroan	Kg	22 500	21 500	20 600	16 750	19 000	19 750
Daging Sapi	Kualitas Biasa	Kg	65 750	66 500	66 000	68 250	69 400	69 250
Ikan Asin Belah Teri	Besar	Kg	19 000	20 750	19 400	19 000	20 600	21 750
	No.1	Kg	47 500	50 750	48 800	46 500	47 600	47 500
	No.2	Kg	37 500	40 000	37 200	35 500	35 400	34 500
Telur Ayam Kampung	Besar	Butir	2 000	2 000	2 000	2 000	2 000	2 000
Telur Ayam Ras	Besar	Butir	1 150	1 025	1 000	1 000	1 000	1 000
	Kecil	Butir	1 050	925	900	900	900	900
Bawang Merah	Samosir Besar	Kg	20 500	20 000	16 800	13 750	14 400	15 250
	Samosir Kecil	Kg	15 500	15 000	13 400	10 750	11 400	12 250
Cabe Merah	Keriting	Kg	38 000	27 250	20 200	14 500	9 600	9 500
Cabe Rawit	Segar	Kg	60 000	42 500	28 600	18 500	9 600	8 500
Kelapa	Belum Dikupas	Butir	3 600	3 575	3 220	3 000	3 000	3 000
Minyak Goreng	Kuning	Kg	10 875	10 500	10 100	10 625	10 800	10 750
	Delfia	Kg	13 375	13 500	13 200	14 000	14 600	15 000
Gula Pasir	SHS I	Kg	11 000	11 000	10 800	10 750	10 800	11 500
Semen	Tiga Roda	Zak	45 000	45 000	43 600	43 750	44 600	44 500
	Andalas	Zak	45 000	45 000	44 200	42 500	43 600	43 000
Emas Perhiasan	22 Karat (90%)	Gram	308 750	312 500	312 000	307 500	308 000	313 750
	24 Karat (90%)	Gram	347 500	347 500	348 000	353 750	353 000	358 750

Sumber/ Source : BPS Kabupaten Labuhanbatu
BPS – Statistics of Labuhanbatu Regency

Tabel 9.2.3 Lanjutan
Table Continued

Jenis Barang	Kualitas	Satuan	Jul	Ags	Sep	Okt	Nov	Des
(1)	(2)	(3)	(4)	(5)	(6)	(7)	(8)	(9)
Beras	IR-64	Kg	8 450	8 640	8 775	8 775	8 660	8 650
	Ramos	Kg	8 500	8 500	8 600	8 575	8 500	8 500
	Ladang	Kg	9 050	9 240	9 375	9 375	9 260	9 250
Daging Ayam Ras	Tanpa Jeroan	Kg	23 500	24 600	23 500	20 250	16 000	16 750
Daging Sapi	Kualitas Biasa	Kg	72 500	86 000	85 000	76 250	70 000	73 750
Ikan Asin Belah Teri	Besar	Kg	23 750	24 800	25 000	25 000	23 800	23 500
	No.1	Kg	48 750	57 200	55 000	50 000	45 000	43 500
	No.2	Kg	35 750	41 200	40 500	40 000	35 000	33 500
Telur Ayam Kampung	Besar	Butir	2 150	2 200	2 200	2 200	2 200	2 200
Telur Ayam Ras	Besar	Butir	1 150	1 200	1 200	1 075	1 000	1 050
	Kecil	Butir	1 050	1 100	1 100	975	900	950
Bawang Merah	Samosir Besar	Kg	14 500	14 000	14 000	14 000	12 600	11 000
	Samosir Kecil	Kg	11 500	11 000	11 000	11 000	9 600	8 000
Cabe Merah	Keriting	Kg	9 500	18 800	24 750	27 750	26 200	33 000
Cabe Rawit	Segar	Kg	8 500	19 200	26 000	29 000	28 200	30 000
Kelapa	Belum Dikupas	Butir	3 250	3 500	3 500	3 500	3 500	3 500
	Kuning	Kg	11 250	12 000	11 500	12 000	11 500	10 375
Minyak Goreng	Delfia	Kg	16 250	17 000	17 000	17 000	17 500	17 500
Gula Pasir	SHS I	Kg	12 000	12 000	10 875	10 625	10 800	10 250
Semen	Tiga Roda	Zak	45 000	45 000	45 000	45 000	45 000	45 000
	Andalas	Zak	44 000	44 000	44 000	44 000	44 000	44 000
Emas Perhiasan	22 Karat (90%)	Gram	316 500	320 000	325 000	327 500	326 000	330 000
	24 Karat (90%)	Gram	363 750	370 000	375 000	377 500	376 000	380 000

Sumber/ Source : BPS Kabupaten Labuhanbatu
BPS – Statistics of Labuhanbatu Regency

Tabel 9.2.3 Lanjutan
Table Continued

Jenis Barang	Kualitas	Satuan	Jan	Feb	Mar	Apr	Mei	Jun
(1)	(2)	(3)	(4)	(5)	(6)	(7)	(8)	(9)
Kembung	Besar Segar	Kg	20 000	20 000	18 000	18 000	22 000	22 000
Kerang	Sedang Segar	Kg	8 000	8 000	7 000	7 000	10 000	10 000
Lele	Besar Segar	Kg	18 000	18 000	18 000	18 000	18 000	18 000
Mas	Besar Segar	Kg	22 000	22 000	25 000	25 000	25 000	25 000
Selar	Besar Segar	Kg	22 000	16 000	15 000	15 000	16 000	16 000
Senangin	Besar Segar	Kg	35 000	32 000	32 000	30 000	30 000	32 000
Tongkol	Besar Segar	Kg	18 000	18 000	16 000	16 000	18 000	18 000
Udang Basah	Besar Segar	Kg	40 000	40 000	35 000	35 000	40 000	40 000
Susu Kental Manis	Bendera	Klg	9 000	9 000	9 000	9 000	9 000	9 000
Bayam	Masih Segar	Kg	5 000	5 000	5 000	5 000	5 000	5 000
Buncis	Masih Segar	Kg	6 000	4 000	4 000	4 000	4 000	4 000
Daun Singkong	Masih Segar	Kg	3 000	3 000	3 000	3 000	3 000	3 000
Kacang Panjang	Masih Segar	Kg	5 000	4 000	4 000	3 000	5 000	6 000
Kangkung	Masih Segar	Kg	3 000	3 000	3 000	3 000	3 000	3 000
Kentang	Besar	Kg	8 000	8 000	8 000	6 000	5 000	6 000
Ketimun	Masih Segar	Kg	3 000	3 500	3 500	3 000	3 000	4 000
Kembang Kol	Masih Segar	Kg	10 000	8 000	6 000	6 000	6 000	7 000
Kol Putih/Kubis	Bulat	Kg	4 000	3 500	3 500	3 000	3 000	3 000

Sumber/ Source : BPS Kabupaten Labuhanbatu
BPS – Statistics of Labuhanbatu Regency

Tabel 9.2.3 Lanjutan
Table Continued

Jenis Barang	Kualitas	Satuan	Jul	Ags	Sep	Okt	Nov	Des
(1)	(2)	(3)	(4)	(5)	(6)	(7)	(8)	(9)
Kembung	Besar Segar	Kg	24 000	22 000	22 000	20 000	20 000	24 000
Kerang	Sedang Segar	Kg	10 000	10 000	10 000	10 000	10 000	10 000
Lele	Besar Segar	Kg	18 000	18 000	18 000	15 000	15 000	15 000
Mas	Besar Segar	Kg	25 000	28 000	25 000	25 000	25 000	24 000
Selar	Besar Segar	Kg	18 000	18 000	18 000	18 000	18 000	18 000
Senangin	Besar Segar	Kg	35 000	35 000	32 000	30 000	27 000	30 000
Tongkol	Besar Segar	Kg	18 000	18 000	18 000	18 000	18 000	18 000
Udang Basah	Besar Segar	Kg	45 000	45 000	45 000	45 000	40 000	40 000
Susu Kental Manis	Bendera	Klg	9 000	9 000	9 000	9 000	9 000	9 000
Bayam	Masih Segar	Kg	5 000	5 000	5 000	5 000	5 000	5 000
Buncis	Masih Segar	Kg	6 000	7 000	6 000	6 000	6 000	5 000
Daun Singkong	Masih Segar	Kg	3 000	3 000	3 000	3 000	3 000	3 000
Kacang Panjang	Masih Segar	Kg	6 000	10 000	7 000	6 000	5 000	6 000
Kangkung	Masih Segar	Kg	3 000	4 000	4 000	4 000	4 000	4 000
Kentang	Besar	Kg	6 000	6 000	5 000	5 000	5 000	5 000
Ketimun	Masih Segar	Kg	4 000	4 000	4 000	5 000	5 000	4 000
Kembang Kol	Masih Segar	Kg	7 000	7 000	7 000	7 000	7 000	7 000
Kol Putih/Kubis	Bulat	Kg	4 000	4 000	4 000	5 000	4 000	3 000

Sumber/ Source : BPS Kabupaten Labuhanbatu
BPS – Statistics of Labuhanbatu Regency

Tabel 9.2.3 Lanjutan
Table Continued

Jenis Barang	Kualitas	Satuan	Jan	Feb	Mar	Apr	Mei	Jun
(1)	(2)	(3)	(4)	(5)	(6)	(7)	(8)	(9)
Labu Siam/Jipang	Masih Segar	Kg	3 000	2 500	2 000	2 000	2 000	2 000
Cabe Hijau	Segar	Kg	38 000	25 000	15 000	10 000	8 000	7 000
Nangka Muda	Masih Segar	Kg	3 000	3 000	3 000	3 000	3 000	3 000
Sawi Hijau	Masih Segar	Kg	5 000	5 000	5 000	5 000	5 000	6 000
Tauge/Kecambah	Masih Segar	Kg	6 000	6 000	6 000	6 000	6 000	6 000
Terong Panjang	Masih Segar	Kg	4 000	4 000	3 500	4 000	4 000	4 000
Tomat Sayur	Besar	Kg	7 000	5 000	4 000	4 000	5 000	6 500
Wortel	Masih Segar	Kg	5 000	6 000	5 000	5 000	6 000	6 000
Jagung Manis	Segar	Kg	5 000	6 000	6 000	6 000	6 000	6 000
Kacang Tanah	Dikupas Kering	Kg	18 000	16 000	15 000	16 000	16 000	16 000
Garam	Hancur Halus	Kg	3 000	3 000	3 000	3 000	3 000	3 000
Minyak Tanah	Eceran	Liter	7 500	7 500	7 500	8 000	8 000	8 000
Sabun Cuci Btgan	Sunlight	Btg	1 500	1 500	1 500	1 500	1 500	1 500
Sabun Detergen Bubuk	30 Gram	Kms	15 000	15 000	15 000	15 000	15 000	15 000
Ketela pohon	Baik	Kg	2 000	2 000	2 000	2 000	2 000	2 000
Mie kering instant	Indomie	Bks	1 250	1 500	1 500	1 500	1 500	1 500
Ikan dalam Klg	Botan 425 gr	Klg	9 000	9 000	9 000	9 000	9 000	9 000
Telur itik	Asin Mentah	Butir	2 000	2 000	2 000	2 000	2 000	2 000
Telur Puyuh	Besar	Kg	250	300	300	300	300	300
Kacang hijau	Baik kering	Kg	19 000	18 000	18 000	18 000	18 000	18 000

Sumber/ *Source* : BPS Kabupaten Labuhanbatu
BPS – Statistics of Labuhanbatu Regency

Tabel 9.2.3 Lanjutan
Table Continued

Jenis Barang	Kualitas	Satuan	Jul	Ags	Sep	Okt	Nov	Des
(1)	(2)	(3)	(4)	(5)	(6)	(7)	(8)	(9)
Labu Siam/Jipang	Masih Segar	Kg	2 000	2 000	2 000	2 000	2 000	2 000
Cabe Hijau	Segar	Kg	8 000	13 000	13 000	18 000	18 000	24 000
Nangka Muda	Masih Segar	Kg	4 000	4 000	4 000	4 000	4 000	4 000
Sawi Hijau	Masih Segar	Kg	6 000	6 000	6 000	6 000	6 000	6 000
Tauge/Kecambah	Masih Segar	Kg	6 000	6 000	6 000	6 000	6 000	6 000
Terong Panjang	Masih Segar	Kg	4 000	4 000	4 000	4 000	4 000	5 000
Tomat Sayur	Besar	Kg	6 000	7 000	7 000	8 000	8 000	8 000
Wortel	Masih Segar	Kg	6 000	6 000	5 000	7 000	7 000	9 000
Jagung Manis	Segar	Kg	6 000	6 000	6 000	7 000	7 000	7 000
Kacang Tanah	Dikupas Kering	Kg	16 000	17 000	17 000	16 000	16 000	16 000
Garam	Hancur Halus	Kg	3 000	3 000	3 000	3 000	3 000	3 000
Minyak Tanah	Eceran	Liter	9 000	9 000	9 000	8 000	9 000	9 000
Sabun Cuci Btgan	Sunlight	Btg	1 500	1 500	1 500	1 500	1 500	1 500
Sabun Detergen Bubuk	30 Gram	Kms	15 000	15 000	15 000	15 000	15 000	15 000
Ketela pohon	Baik	Kg	2 000	2 000	2 000	2 000	2 000	2 000
Mie kering instant	Indomie	Bks	1 500	1 500	1 500	1 500	1 500	1 500
Ikan dalam Klg	Botan 425 gr	Klg	9 000	9 000	9 000	9 000	9 000	9 000
Telur itik	Asin Mentah	Butir	2 200	2 200	2 200	2 200	2 200	2 200
Telur Puyuh	Besar	Kg	300	300	300	300	300	300
Kacang hijau	Baik kering	Kg	18 000	18 000	16 000	16 000	16 000	16 000

Sumber/ Source : BPS Kabupaten Labuhanbatu
BPS – Statistics of Labuhanbatu Regency

Tabel 9.2.3 Lanjutan
Table Continued

Jenis Barang	Kualitas	Satuan	Jan	Feb	Mar	Apr	Mei	Jun
(1)	(2)	(3)	(4)	(5)	(6)	(7)	(8)	(9)
Tahu mentah	Putih Bersih	Kg	4 000	4 000	5 000	5 000	5 000	5 000
Tempe	Kuning Bersih	Kg	6 000	6 000	5 000	5 000	5 000	5 000
Anggur	Merah	Kg	50 000	45 000	45 000	60 000	55 000	60 000
Apel	Import	Kg	22 000	22 000	22 000	25 000	22 000	22 000
Nanas	Besar Segar	Kg	8 000	8 000	8 000	8 000	6 000	6 000
Pepaya	Besar	Kg	8 000	8 000	8 000	8 000	8 000	8 000
Pisang	Ambon	Sisir	7 000	7 000	5 000	5 000	5 000	5 000
Salak	Sidempuan Besar	Kg	7 000	7 000	7 000	7 000	7 000	7 000
Semangka	Dengan Biji	Kg	3 000	3 000	3 000	3 000	2 500	2 500
Bawang putih	Bersih besar	Kg	15 000	15 000	15 000	16 000	16 000	16 000
Penyedap (vetsin)	Ajinomoto 100 gr	Bks	0	10 000	12 000	12 000	12 000	12 000
Gula merah	Aren	Kg	18 000	18 000	18 000	18 000	18 000	18 000
Jeruk nipis/limau	Lokal	Biji	1 000	1 000	800	800	800	800
Kecap (isi)	ABC	Btl	8 500	8 500	8 500	8 500	8 500	8 500
Ketumbar	Baik sedang	Ons	5 000	5 000	5 000	5 000	5 000	5 000
Lada/merica	Putih/keri ng	Ons	8 000	8 000	8 000	8 000	8 000	8 000
Terasi Udang	No.1	Ons	1 000	1 000	1 000	1 000	1 000	1 000
Margarine	Blue Band 0 5 kg	Klg	28 000	28 000	28 000	28 000	28 000	28 000
Bahan agar-agar	Swallow	Bks	2 000	2 000	2 000	2 000	2 000	2 000
Kerupuk udang	Kualitas No.1	Kg	20 000	20 000	20 000	20 000	20 000	20 000

Sumber/ *Source* : BPS Kabupaten Labuhanbatu
BPS – Statistics of Labuhanbatu Regency

Tabel 9.2.3 Lanjutan
Table Continued

Jenis Barang	Kualitas	Satuan	Jul	Ags	Sep	Okt	Nov	Des
(1)	(2)	(3)	(4)	(5)	(6)	(7)	(8)	(9)
Tahu mentah	Putih Bersih	Kg	5 000	5 000	5 000	5 000	5 000	5 000
Tempe	Kuning Bersih	Kg	5 000	5 000	5 000	5 000	5 000	5 000
Anggur	Merah	Kg	50 000	50 000	40 000	40 000	40 000	50 000
Apel	Import	Kg	22 000	22 000	22 000	22 000	22 000	22 000
Nanas	Besar Segar	Kg	6 000	6 000	6 000	6 000	6 000	6 000
Pepaya	Besar	Kg	8 000	8 000	8 000	8 000	8 000	8 000
Pisang	Ambon	Sisir	5 000	5 000	5 000	5 000	5 000	5 000
Salak	Sidempuan Besar	Kg	8 000	8 000	8 000	8 000	8 000	8 000
Semangka	Dengan Biji	Kg	2 500	2 500	2 500	2 500	2 500	3 000
Bawang putih	Bersih besar	Kg	16 000	16 000	16 000	16 000	16 000	15 000
Penyedap (vetsin)	Ajinomoto 100 gr	Bks	12 000	12 000	12 000	12 000	12 000	11 000
Gula merah	Aren	Kg	20 000	20 000	20 000	20 000	20 000	20 000
Jeruk nipis/limau	Lokal	Biji	800	800	500	500	500	500
Kecap (isi)	ABC	Btl	8 500	8 500	8 500	8 500	8 500	8 500
Ketumbar	Baik sedang	Ons	5 000	5 000	5 000	5 000	5 000	5 000
Lada/merica	Putih/keri ng	Ons	8 000	8 000	8 000	8 000	8 000	8 000
Terasi Udang	No.1	Ons	1 000	1 000	1 000	1 000	1 000	1 000
Margarine	Blue Band 0 5 kg	Klg	28 000	28 000	28 000	28 000	28 000	28 000
Bahan agar-agar	Swallow	Bks	2 000	2 000	2 000	2 000	2 000	2 000
Kerupuk udang	Kualitas No.1	Kg	20 000	20 000	20 000	20 000	20 000	20 000

Sumber/ *Source* : BPS Kabupaten Labuhanbatu
BPS – Statistics of Labuhanbatu Regency

Tabel 9.2.3 Lanjutan
Table Continued

Jenis Barang	Kualitas	Satuan	Jan	Feb	Mar	Apr	Mei	Jun
(1)	(2)	(3)	(4)	(5)	(6)	(7)	(8)	(9)
Ayam goreng	Dada	Ptg	7 000	7 000	7 000	7 000	7 500	7 500
Biskuit	Khong Guan 17 kg	Klg	26 000	26 000	26 000	26 000	26 000	26 000
Donat	Biasa Dengan	Biji	1 000	1 000	1 000	1 000	1 000	1 000
Gado-gado	lontong/na	Porsi	7 000	7 000	7 000	7 000	7 000	7 000
Kue kering berminyak	Pisang goreng	Buah	600	600	600	600	600	600
Mie	Bakso Goreng telur	Porsi	7 500	8 000	8 000	8 000	8 000	8 000
Nasi	Isi coklat	Porsi	7 000	7 000	7 000	8 000	8 000	8 000
Roti Manis	Berat 200 gr	Buah	1 000	1 000	1 000	1 000	1 000	1 000
Roti Tawar	Ayam dengan lontong	Kms	4 000	4 000	4 000	4 000	4 000	4 000
Sate	Kambing dgn lontong	10 tusuk	8 500	8 500	8 500	8 500	8 500	8 500
Soto	Babat tanpa nasi	10 tusuk	10 000	10 000	10 000	10 000	10 000	10 000
Air Kmsan	Aqua 600 ml	Porsi	6 000	6 000	6 000	6 000	6 000	6 000
Ice Cream	Star up/walls	Btl	2 500	2 500	2 500	2 500	2 500	2 500
Juice Buah	Alpukat	Cup	2 500	2 500	2 500	3 000	3 000	3 000
Kopi Bubuk	Robusta	Gls	4 000	4 000	4 000	4 000	4 000	4 000
Minuman Energi	Kratingda eng	Kg	14 000	14 000	14 000	14 000	14 000	14 000
Minuman Ringan	Coca Cola	Btl	4 000	4 000	5 000	5 000	5 000	5 000
			3 000	3 000	3 000	3 000	3 000	3 000

Sumber/ Source : BPS Kabupaten Labuhanbatu
BPS – Statistics of Labuhanbatu Regency

Tabel 9.2.3 Lanjutan
Table Continued

Jenis Barang	Kualitas	Satuan	Jul	Ags	Sep	Okt	Nov	Des
(1)	(2)	(3)	(4)	(5)	(6)	(7)	(8)	(9)
Ayam goreng	Dada	Ptg	7 500	8 000	8 000	8 000	8 000	8 000
Biskuit	Khong Guan 17 kg	Klg	26 000	26 000	26 000	26 000	26 000	26 000
Donat	Biasa Dengan	Biji	1 000	1 000	1 000	1 000	1 000	1 000
Gado-gado	lontong/na	Porsi	7 000	7 000	7 000	7 000	7 000	7 000
Kue kering berminyak	Pisang goreng	Buah	600	600	600	600	600	600
Mie	Bakso	Porsi	8 000	8 000	8 000	8 000	8 000	8 000
Nasi	Goreng telur	Porsi	8 000	8 000	8 000	8 000	8 000	8 000
Roti Manis	Isi coklat	Buah	1 000	1 000	1 000	1 000	1 000	1 000
Roti Tawar	Berat 200 gr	Kms	4 000	4 000	4 000	4 000	4 000	4 000
Sate	Ayam dengan lontong	10 tusuk	8 500	8 500	8 500	8 500	8 500	8 500
	Kambing dgn lontong	10 tusuk	10 000	10 000	10 000	10 000	10 000	10 000
Soto	Babat tanpa nasi	Porsi	6 000	6 000	6 000	6 000	6 000	6 000
Air Kmsan	Aqua 600 ml	Btl	2 500	2 500	2 500	2 500	2 500	2 500
Ice Cream	Star up/walls	Cup	3 000	3 000	3 000	3 000	3 000	3 000
Juice Buah	Alpukat	Gls	4 000	4 000	5 000	5 000	5 000	5 000
Kopi Bubuk	Robusta	Kg	14 000	14 000	14 000	14 000	14 000	14 000
Minuman Energi	Kratingda eng	Btl	5 000	5 000	5 000	5 000	5 000	5 000
Minuman Ringan	Coca Cola	Btl	3 000	3 000	3 000	3 000	3 000	3 000

Sumber/ Source : BPS Kabupaten Labuhanbatu
 BPS – Statistics of Labuhanbatu Regency

Tabel 9.2.3 Lanjutan
Table Continued

Jenis Barang	Kualitas	Satuan	Jan	Feb	Mar	Apr	Mei	Jun
(1)	(2)	(3)	(4)	(5)	(6)	(7)	(8)	(9)
Sirup	Pohon Pinang	Btl	12 000	12 000	12 000	12 000	12 000	12 000
Teh	Bendera	Bks	4 000	4 000	4 000	4 000	4 000	4 000
Bir	Bintang	Btl	11 000	11 000	11 000	11 000	13 000	13 000
Rokok Kretek	Dji Sam Soe	Bks	10 000	11 000	11 000	11 000	11 000	11 000
Rokok Filter	Gudang Garam	Bks	9 000	9 000	9 000	9 000	9 000	9 000
Rokok Putih	Commode Filter	Bks	6 500	6 500	6 500	6 500	6 500	6 500
Tuak		Gls	2 000	2 000	2 000	2 000	2 000	2 000
Pembasmi Bakar	Baygon	Doos	2 500	2 500	2 500	2 500	2 500	2 500
Pembasmi Cair	Baygon 950 ml	Klg	28 000	28 000	28 000	28 000	28 000	28 000
Pembersih Lantai	SOS 900 ml	Kms	7 500	7 500	7 500	7 500	7 500	7 500
Pemutih	Bayclin 200 ml	Btl	3 000	3 000	3 000	3 000	3 000	3 000
Pengharum Cucian	Molto Softener 900 ml	Kms	9 000	8 000	8 000	8 000	8 000	8 000
Celana Panjang	Lea Jeans	Helai	200 000	200 000	200 000	220 000	220 000	220 000
Kain Sarung	Cap Kupu-kupu	Helai	50 000	27 000	27 000	30 000	35 000	35 000
Kaos Singlet	Hing's no.1 no.40	Helai	22 000	22 000	22 000	22 000	22 000	22 000
Sandal Kulit	Sol Kulit	Psg	210 000	150 000	150 000	160 000	160 000	160 000
Celana Panjang	Hasenda	Helai	130 000	130 000	130 000	150 000	150 000	150 000
Pembalut Wanita	Softex isi 12	Doos	4 000	5 000	5 000	5 000	5 000	5 000
Celana Dlm Anak	Hing's No.26	Helai	0	4 000	4 000	4 000	4 000	4 000

Sumber/ Source : BPS Kabupaten Labuhanbatu
BPS – Statistics of Labuhanbatu Regency

Tabel 9.2.3 Lanjutan
Table Continued

Jenis Barang	Kualitas	Satuan	Jul	Ags	Sep	Okt	Nov	Des
(1)	(2)	(3)	(4)	(5)	(6)	(7)	(8)	(9)
Sirup	Pohon Pinang	Btl	12 000	12 000	12 000	12 000	12 000	12 000
Teh	Bendera	Bks	4 000	4 000	4 000	4 000	4 000	4 000
Bir	Bintang	Btl	15 000	15 000	15 000	17 000	17 000	17 000
Rokok Kretek	Dji Sam Soe	Bks	11 000	11 000	11 000	11 000	11 000	11 000
Rokok Filter	Gudang Garam	Bks	9 000	9 000	9 000	9 000	9 000	9 000
Rokok Putih	Commode Filter	Bks	6 500	6 500	6 500	6 500	6 500	6 500
Tuak		Gls	2 000	2 000	2 000	2 000	2 000	2 000
Pembasmi Bakar	Baygon	Doos	2 500	2 500	2 500	2 500	2 500	2 500
Pembasmi Cair	Baygon 950 ml	Klg	28 000	28 000	28 000	28 000	28 000	28 000
Pembersih Lantai	SOS 900 ml	Kms	7 500	7 500	7 500	7 500	7 500	7 500
Pemutih	Bayclin 200 ml	Btl	3 000	3 000	3 000	3 000	3 000	3 000
Pengharum Cucian	Molto Softener 900 ml	Kms	8 000	8 000	8 000	8 000	8 000	8 000
Celana Panjang	Lea Jeans	Helai	220 000	250 000	250 000	250 000	250 000	250 000
Kain Sarung	Cap Kupu-kupu	Helai	35 000	35 000	38 000	38 000	38 000	38 000
Kaos Singlet	Hing's no.1 no.40	Helai	22 000	22 000	22 000	22 000	22 000	22 000
Sandal Kulit	Sol Kulit	Psg	170 000	170 000	170 000	170 000	170 000	170 000
Celana Panjang	Hasenda	Helai	150 000	150 000	150 000	150 000	150 000	170 000
Pembalut Wanita	Softex isi 12	Doos	5 000	5 000	5 000	5 000	5 000	5 000
Celana Dlm Anak	Hing's No.26	Helai	4 000	4 000	4 000	4 000	4 000	4 000

Sumber/ Source : BPS Kabupaten Labuhanbatu
BPS – Statistics of Labuhanbatu Regency

Tabel 9.2.3 Lanjutan
Table Continued

Jenis Barang	Kualitas	Satuan	Jan	Feb	Mar	Apr	Mei	Jun
(1)	(2)	(3)	(4)	(5)	(6)	(7)	(8)	(9)
Seragam Sekolah	SD	Helai	30 000	30 000	30 000	30 000	30 000	30 000
	SMP	Helai	35 000	35 000	40 000	40 000	40 000	40 000
Handuk	Panda RRC	Helai	40 000	40 000	40 000	40 000	40 000	40 000
Jamu	Nyonya Meneer Vick's	Bks	0	11 000	11 000	11 000	11 000	11 000
Obat Batuk	Formula 44	Btl	0	9 000	9 000	9 000	9 000	9 000
Obat Sakit Kepala	Bodrex	Strip	4 000	4 000	4 000	4 000	4 000	4 000
Obat Flu	Influenza	Strip	1 500	2 500	2 500	2 500	2 500	2 500
Obat Gosok	Bintang Tujuh	Btl	0	4 500	4 500	4 500	4 500	4 500
Vitamin	C-Ipi	Btl	3 500	3 500	3 500	3 500	3 500	3 500
Hand Body Lotion	Citra 120 ml	Btl	6 500	6 500	6 500	7 000	7 000	7 000
Minyak Rambut	Brylcreem	Btl	7 500	7 500	7 500	7 500	7 500	7 500
Parfum	Casablanc a	Btl	6 500	6 500	6 500	6 500	6 500	6 500
Pasta Gigi	Pepsodent 75 gr	Tube	6 000	6 500	6 500	6 500	6 500	6 500
Sabun mandi	Lifebuoy	Buah	2 000	2 000	2 000	2 000	2 000	2 000
Shampo	Sunsilk 200 ml	Btl	8 000	8 000	8 000	8 000	8 000	8 000
Sikat Gigi	Pepsodent Family	Buah	4 000	4 000	4 000	4 000	4 000	4 000
Buku Tulis Bergaris	AA 40 lbr	Buah	3 500	3 500	3 500	3 500	3 500	3 500
Pensil Hitam	HB Steadler	Buah	2 500	2 500	2 500	2 500	2 500	2 500
Pulpen/Bollpoint	Pilot	Buah	2 500	2 500	2 500	2 500	2 500	2 500
Surat Kabar Harian	Waspada	Eks	2 000	2 000	2 000	2 000	2 000	2 000
Raket	Carbonex 8	Buah	160 000	160 000	160 000	160 000	160 000	160 000

Sumber/ Source : BPS Kabupaten Labuhanbatu
 BPS – Statistics of Labuhanbatu Regency

Tabel 9.2.3 Lanjutan
Table Continued

Jenis Barang	Kualitas	Satuan	Jul	Ags	Sep	Okt	Nov	Des
(1)	(2)	(3)	(4)	(5)	(6)	(7)	(8)	(9)
Seragam Sekolah	SD	Helai	30 000	30 000	30 000	30 000	30 000	30 000
	SMP	Helai	40 000	40 000	40 000	40 000	40 000	40 000
Handuk	Panda RRC	Helai	40 000	40 000	40 000	40 000	40 000	40 000
Jamu	Nyonya Meneer	Bks	11 000	11 000	11 000	11 000	11 000	11 000
Obat Batuk	Vick's Formula 44	Btl	9 000	9 000	9 000	9 000	9 000	9 000
Obat Sakit Kepala	Bodrex	Strip	4 000	4 000	4 000	4 000	4 000	4 000
Obat Flu	Influenza	Strip	2 500	2 500	2 500	2 500	2 500	2 500
Obat Gosok	Bintang Tujuh	Btl	4 500	4 500	4 500	4 500	4 500	4 500
Vitamin	C-Ipi	Btl	3 500	3 500	3 500	3 500	3 500	3 500
Hand Body Lotion	Citra 120 ml	Btl	7 000	7 000	7 000	7 000	7 000	7 000
Minyak Rambut	Brylcreem	Btl	7 500	7 500	7 500	7 500	7 500	7 500
Parfum	Casablanc a	Btl	6 500	6 500	6 500	6 500	6 500	6 500
Pasta Gigi	Pepsodent 75 gr	Tube	6 500	6 500	6 500	6 500	6 500	6 500
Sabun mandi	Lifebuoy	Buah	2 000	2 000	2 000	2 000	2 000	2 000
Shampo	Sunsilk 200 ml	Btl	8 000	8 000	8 000	8 000	8 000	8 000
Sikat Gigi	Pepsodent Family	Buah	4 000	4 000	4 000	4 000	4 000	4 000
Buku Tulis Bergaris	AA 40 lbr	Buah	3 500	3 500	3 500	3 500	3 500	3 500
Pensil Hitam	HB Steadler	Buah	2 500	2 500	2 500	2 500	2 500	2 500
Pulpen/Bollpoint	Pilot	Buah	2 500	2 500	2 500	2 500	2 500	2 500
Surat Kabar Harian	Waspada	Eks	2 000	2 000	2 000	2 000	2 000	2 000
Raket	Carbonex 8	Buah	160 000	160 000	160 000	160 000	160 000	160 000

Sumber/ Source : BPS Kabupaten Labuhanbatu
 BPS – Statistics of Labuhanbatu Regency

Tabel 9.2.3 Lanjutan
Table Continued

Jenis Barang	Kualitas	Satuan	Jan	Feb	Mar	Apr	Mei	Jun
(1)	(2)	(3)	(4)	(5)	(6)	(7)	(8)	(9)
Batu Bata/Batu Tala	Besar	Biji	400	400	450	450	500	550
Besi Beton	9 mm panjang 8 m	Btg	22000	22000	23000	23000	25000	25000
Cat tembok	Vinilex 5 kg	Klg	60000	60000	60000	60000	60000	60000
Keramik	KIA 20x20cm	M2	42000	42000	43000	43000	43000	43000
Pasir	Beton	M3	50 000	50 000	50 000	50 000	40 000	40 000
Seng	IBG 8 kaki 9 paret	Lbr	40 000	42 000	42 000	42 000	37 000	37 000
Korek api Kayu	ABC	Doos	1 500	1 500	1 500	1 500	1 500	1 500
Lampu TL/Neon	Philips 20w 220v	Buah	12 000	12 000	12 000	12 000	13 000	13 000
Gls Minum	Duralex	Buah	1 750	1 750	1 750	1 750	1 750	1 750
Kipas angin	Maspion 16 Inchi	Buah	260 000	260 000	260 000	260 000	275 000	275 000
Kompom Minyak	Hock	Buah	110 000	110 000	110 000	110 000	110 000	110 000
Kulkas/Lemari Es	National 2 Pintu	Buah	2 400 000	2 400 000	2 400 000	2 400 000	2 400 000	2 400 000
Lemari Pakaian	Pakaian dari Kayu	Buah	550 000	550 000	550 000	550 000	550 000	550 000
Piring	Duralex	Buah	3 250	3 250	3 250	3 250	3 250	3 250
Setrika	National Automatic	Buah	150 000	150 000	165 000	150 000	150 000	150 000
Sprey	Tetoron Baik	Helai	190 000	190 000	190 000	190 000	190 000	190 000

Sumber/ Source : BPS Kabupaten Labuhanbatu
BPS – Statistics of Labuhanbatu Regency

Tabel 9.2.3 Lanjutan
Table Continued

Jenis Barang	Kualitas	Satuan	Jul	Ags	Sep	Okt	Nov	Des
(1)	(2)	(3)	(4)	(5)	(6)	(7)	(8)	(9)
Batu Bata/Batu Tala	Besar	Biji	550	550	550	550	550	550
Besi Beton	9 mm panjang 8 m	Btg	25000	25000	25000	26000	26000	26000
Cat tembok	Vinilex 5 kg	Klg	60000	60000	65000	65000	60000	60000
Keramik	KIA 20x20cm	M2	43000	43000	45000	45000	45000	45000
Pasir	Beton	M3	35 000	30 000	30 000	30 000	30 000	30 000
Seng	IBG 8 kaki 9 paret	Lbr	37 000	37 000	39 000	39 000	39 000	39 000
Korek api Kayu	ABC	Doos	1 500	1 500	1 500	1 500	1 500	1 500
Lampu TL/Neon	Philips 20w 220v	Buah	13 000	13 000	13 000	13 000	13 000	13 000
Gls Minum	Duralex	Buah	1 750	1 750	1 750	1 750	1 750	1 750
Kipas angin	Maspion 16 Inchi	Buah	275 000	275 000	275 000	275 000	275 000	275 000
Kompom Minyak	Hock	Buah	110 000	110 000	110 000	110 000	110 000	110 000
Kulkas/Lemari Es	National 2 Pintu	Buah	2 400 000	2 400 000	2 400 000	2 400 000	2 400 000	2 400 000
Lemari Pakaian	Pakaian dari Kayu	Buah	550 000	550 000	550 000	550 000	550 000	550 000
Piring	Duralex	Buah	3 250	3 250	3 250	3 250	3 250	3 250
Setrika	National Automatic	Buah	150 000	150 000	150 000	150 000	150 000	150 000
Sprey	Tetoron Baik	Helai	190 000	190 000	190 000	200 000	200 000	200 000

Sumber/ Source : BPS Kabupaten Labuhanbatu
BPS – Statistics of Labuhanbatu Regency

Tabel 9.2.3 Lanjutan
Table Continued

Jenis Barang	Kualitas	Satuan	Jan	Feb	Mar	Apr	Mei	Jun
(1)	(2)	(3)	(4)	(5)	(6)	(7)	(8)	(9)
Jasa Pemb. Sampah	Rumah Tangga	Bln	15 000	15 000	15 000	15 000	15 000	20 000
Ongkos Jahit	Celana Panjang	Helai	55 000	55 000	55 000	55 000	55 000	55 000
Dokter Spesialis	Penyakit Dalam	1kali/pas.	75 000	75 000	75 000	75 000	75 000	75 000
Dokter Umum	Dengan Suntik	1kali/pas.	65 000	65 000	65 000	65 000	65 000	65 000
Ongkos Bidan	Periksa	1kali/pas.	50 000	50 000	50 000	50 000	50 000	50 000
Tarip Pangkas	Pria Dewasa	1kali/org	8 000	8 000	8 000	8 000	8 000	8 000
Creambath	Salon	1kali/org	250 000	25 000	25 000	25 000	25 000	25 000
Televisi Berwarna	Sony 20"	Buah	1 300 000	1 300 000	1 350 000	1 350 000	1 350 000	1 350 000
Bahan Pelumas/Oli	Castrol	Liter	22 000	22 000	22 000	22 000	22 000	23 000
Sepeda Motor	Honda Astrea	Buah	13 250 000	13 250 000	13 250 000	13 250 000	13 250 000	13 250 000
Tarip Sewa Beca	Beca Dayung (Siang)	1hari	12 000	15 000	15 000	15 000	20 000	20 000
Tarip Parkir	Mobil	1kali	2 000	2 000	2 000	2 000	2 000	2 000
	Motor	1kali	1 000	1 000	1 000	1 000	1 000	1 000
Ganti Oli	Upah	1kali	5 000	5 000	5 000	5 000	5 000	5 000
Telepon Seluler	Nokia	Unit	275 000	275 000	275 000	275 000	275 000	275 000


Sumber/ Source : BPS Kabupaten Labuhanbatu
BPS – Statistics of Labuhanbatu Regency

Tabel 9.2.3 Lanjutan
Table Continued

Jenis Barang	Kualitas	Satuan	Jul	Ags	Sep	Okt	Nov	Des
(1)	(2)	(3)	(4)	(5)	(6)	(7)	(8)	(9)
Jasa Pemb. Sampah	Rumah Tangga	Bln	20 000	20 000	20 000	20 000	20 000	20 000
Ongkos Jahit	Celana Panjang	Helai	55 000	55 000	55 000	55 000	55 000	55 000
Dokter Spesialis	Penyakit Dalam	1kali/pas.	75 000	75 000	75 000	75 000	75 000	75 000
Dokter Umum	Dengan Suntik	1kali/pas.	65 000	65 000	65 000	65 000	65 000	65 000
Ongkos Bidan	Periksa	1kali/pas.	50 000	50 000	50 000	50 000	50 000	50 000
Tarip Pangkas	Pria Dewasa	1kali/org	8 000	8 000	8 000	8 000	8 000	10 000
Creambath	Salon	1kali/org	25 000	25 000	25 000	25 000	25 000	25 000
Televisi Berwarna	Sony 20"	Buah	1 350 000	1 350 000	1 350 000	1 350 000	1 350 000	1 350 000
Bahan Pelumas/Oli	Castrol	Liter	23 000	25 000	27 000	27 000	27 000	27 000
Sepeda Motor	Honda Astrea	Buah	13 250 000	13 250 000	13 250 000	13 250 000	13 250 000	13 250 000
Tarip Sewa Beca	Beca Dayung (Siang)	1hari	20 000	20 000	20 000	20 000	25 000	25 000
Tarip Parkir	Mobil	1kali	2 000	2 000	2 000	2 000	2 000	2 000
	Motor	1kali	1 000	1 000	1 000	1 000	1 000	1 000
Ganti Oli	Upah	1kali	5 000	5 000	5 000	5 000	5 000	5 000
Telepon Seluler	Nokia	Unit	275 000	275 000	275 000	275 000	275 000	275 000

Sumber/ Source : BPS Kabupaten Labuhanbatu
BPS – Statistics of Labuhanbatu Regency

<http://labuhanbatuutarakab.bps.go.id>



PENGELUARAN & KONSUMSI
PENDUDUK
EXPENDITURE & CONSUMPTION



BAB X. PENGELUARAN DAN KONSUMSI PENDUDUK

Pada tahun 2011, pengeluaran rata-rata perkapita sebulan di Kabupaten Labuhanbatu Utara sebesar 618.617 rupiah, yang terdiri dari 356.376 rupiah untuk pengeluaran makanan (57,61 %) dan 262.242 rupiah untuk pengeluaran bukan makanan (42,39 %).

Penduduk dengan pengeluaran lebih dari 500.000 rupiah sebulan merupakan yang terbanyak (50,93 %), diikuti penduduk dengan pengeluaran 400.000 - 499.999 rupiah (19,89 %) dan penduduk dengan pengeluaran 300.000 - 399.999 rupiah (17,35 %).

<http://labuhanbatuutarakab.bps.go.id>

CHAPTER X. EXPENDITURE AND CONSUMPTION

On the year of 2011, average of expenditure pr capita by month in Labuhanbatu Utara Regency was 618.617 rupiahs, consist of 356.376 rupiahs for food expenditure (57,61 %) and 262.242 rupiahs for non-food expenditure (42,39 %).

Population with 500.000 rupiahs expenditures was the most population (57,61 %), followed by population with 400.000 – 499.000 rupiahs expenditures (19,89 %) and population with 300.000 – 399.000 rupiahs expenditures (17,35%)

Tabel 10.1 Pengeluaran Rata-rata per Kapita Sebulan Menurut Jenis Konsumsi di Kabupaten Labuhanbatu Utara
Average of Expenditure per Capita by Type of Consumption in Labuhanbatu Utara Regency
2011

Jenis Konsumsi <i>Type of Consumption</i>	Pengeluaran/Kapita/ Bulan (Rp)	Persentase (%)
(1)	(2)	(3)
Makanan	356 376	57,61
Bukan Makanan	262 242	42,39
Jumlah	618 617	100 00

Sumber/ *Source* : BPS Kabupaten Labuhanbatu
BPS – Statistics of Labuhanbatu Regency

Tabel 10.2 **Persentase Penduduk Menurut Golongan Pengeluaran per Kapita
Sebulan di Kabupaten Labuhanbatu Utara**
*Percentage of Population by Group of Expenditure per Capita
in Labuhanbatu Utara Regency*
2011

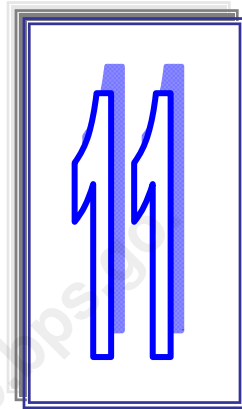
Golongan Pengeluaran/Kapita/Bulan <i>Group of Expenditure</i>	Persentase (%)
(1)	(2)
< 80 000	-
80 000 – 99 999	-
100 000 – 149 999	-
150 000 – 199 999	1,09
200 000 – 299 999	10,73
300 000 – 399 999	17,35
400 000 – 499 999	19,89
>500 000	50,93
Jumlah	100,00

Sumber/ Source : BPS Kabupaten Labuhanbatu
BPS – Statistics of Labuhanbatu Regency

Tabel 10.3 **Persentase Pengeluaran Menurut Golongan Pengeluaran per Kapita
Sebulan di Kabupaten Labuhanbatu Utara**
*Percentage of Consumption by Monthly per Capita Expenditure Class
in Labuhanbatu Selatan Regency*
2011

<i>Golongan Pengeluaran/Kapita/Bulan Monthly per Capita Expenditure Class</i>	<i>Persentase (%)</i>
(1)	(2)
< 80 000	-
80 000 – 99 999	-
100 000 – 149 999	-
150 000 – 199 999	0,35
200 000 – 299 999	4,95
300 000 – 399 999	10,95
400 000 – 499 999	15,80
>500 000	67,95
Jumlah	100,00

Sumber/ Source : BPS Kabupaten Labuhanbatu
BPS – Statistics of Labuhanbatu Regency



PRODUK DOMESTIK
REGIONAL BRUTO
GROSS REGIONAL
DOMESTIC PRODUCT



BAB XI. PRODUK DOMESTIK REGIONAL BRUTO

Produk Domestik Regional Bruto (PDRB) Kabupaten Labuhanbatu Utara Atas Dasar Harga Berlaku (ADHB) pada tahun 2011 sebesar 8.094.361,06 juta rupiah. Sektor pertanian merupakan kontributor utama dengan peranan mencapai 35,64 persen. Selanjutnya diikuti oleh sektor industri pengolahan sebesar 33,81 persen serta sektor perdagangan, hotel dan restoran sebesar 17,07 persen. Sementara sektor-sektor lainnya hanya memberikan total kontribusi sebesar 13,48 persen terhadap perekonomian di Kabupaten Labuhanbatu Utara.

Untuk melihat produktivitas ekonomi (dengan mengabaikan inflasi) maka digunakan PDRB Atas Harga Konstan (ADHK). Berdasarkan harga konstan tahun 2000, PDRB Kabupaten Labuhanbatu Utara pada tahun 2011 sebesar 3.359.752,30 juta rupiah.

Atas Dasar Harga Konstan tahun 2000, sektor bangunan mengalami pertumbuhan tertinggi yaitu sebesar 8,02 persen;

diikuti sektor pertambangan dan penggalian sebesar 6,92 persen; sektor keuangan, persewaan dan jasa-jasa perusahaan sebesar 7,99 persen; sektor pertanian sebesar 6,01 persen; sektor perdagangan, hotel dan restoran sebesar 6,28 persen; sektor pengangkutan dan komunikasi sebesar 5,73 persen; sektor jasa-jasa sebesar 6,37 persen; sektor industri pengolahan sebesar 6,18 persen; serta sektor listrik, gas dan air bersih sebesar 5,65 persen. Secara keseluruhan, perekonomian di Kabupaten Labuhanbatu Utara pada tahun 2011 naik sebesar 6,21 persen bila dibandingkan pada tahun 2010.

PDRB Perkapita Kabupaten Labuhanbatu Utara tahun 2011 Atas Dasar Harga Berlaku sebesar 24.249,64 ribu rupiah, meningkat 11,99 persen dari 21.654,27 ribu rupiah pada tahun 2010. Sedangkan berdasarkan harga konstan 2000, PDRB perkapita tahun 2011 sebesar 10.065,38 ribu rupiah, meningkat 5,23 persen dari tahun 2010 yang sebesar 9.565,19 ribu rupiah.

CHAPTER XI. REGIONAL INCOME

Gross Regional Product (GRDP) of Labuhanbatu Utara Regency at current market price at 2011 was 8.094.361,06 million rupiahs. Agriculture sector was prime contributor with 35,64 percents contribute. Then followed by manufacturing Industry sector as much as 33,81 percents, then trade, hotel and restaurant sector as much as 17,07 percents. And the rest of the sectors contribute 13,48 percents for Labuhanbatu Regency's economic.

It used GRDP at constant market price to show the economic productivity (with ignored inflasi). Based of the constant market price of 2000, GRDP Labuhanbatu Utara Regency 2011 as much as 3.359.752,30 million rupiahs.

Based of the constant market price of 2000, construction as much as 8,02 percents growth; followed by financial, ownership, and busines services as much as 7,99 percents;

mining and quarrying sector as much as 6,92 percents; services sector as much as 6,37 percents; trade, hotel and restaurant sector as much as 6,28 percents; manufacturing industry as much as 6,18 percents; Agriculture sector as much as 6,01 percents; transportation and communication sectors as much as 5,73 percents; and electricity, gas and water supply sector as much as 5,65 percent. Generally, Labuhanbatu Utara Regency's economic at 2011 increased as much as 6,21 percent from 2010.

Percapita GRDP at current market price 2011 of Labuhanbatu Utara Regency was 24.249,64 thousand rupiahs; 11,99 percents increased from 21.654,27 thousand rupiahs at 2010. While percapita GRDP at 2000 constant market price was 10.065,38 thousand rupiahs at 2011; 5,23 percents increased from 10.065,38 thousand rupiahs at 2010.

Tabel 11.1 Produk Domestik Regional Bruto (PDRB) Atas Dasar Harga Berlaku Menurut Lapangan Usaha di Kabupaten Labuhanbatu Utara
Gross Regional Domestic Product (GRDP) at Current Market Prices by Industrial Origin in Labuhanbatu Utara Regency
2007 – 2011
 (Juta Rupiah)

Lapangan Usaha <i>Industrial Origin</i>	2007	2008	2009 ^{r)}	2010 ^{*)}	2011 ^{*)}
(1)	(2)	(3)	(4)	(5)	(6)
1. Pertanian <i>Agriculture</i>	1 608 095,36	1 932 699,44	2 202 592,62	2 547 051,38	2 885 013,17
2. Pertambangan dan Penggalian <i>Mining and Quarrying</i>	60 969,30	69 138,04	79 671,17	91 000,09	103 377,33
3. Industri <i>Manufacturing</i>	1 768 369,93	2 040 852,82	2 199 695,45	2 440 920,60	2 736 429,48
4. Listrik, Gas dan Air Bersih <i>Electricity, Gas and Water Supply</i>	16 274,08	17 518,42	19 078,15	20 945,03	22 477,30
5. Bangunan <i>Construction</i>	99 406,91	114 141,10	131 839,08	151 918,18	173 964,88
6. Perdagangan, Hotel dan Restoran <i>Trade, Hotel and Restaurant</i>	797 732,67	931 700,13	1 055 761,53	1 215 204,80	1 381 447,99
7. Pengangkutan dan Komunikasi <i>Transportation and Communication</i>	154 824,32	171 401,03	191 736,92	220 757,52	244 408,99
8. Keuangan, Persewaan dan Jasa Perusahaan <i>Financial Intermediaries, Ownerships of Dwelling and Business Service</i>	52 754,34	61 028,79	69 108,94	78 511,51	88 687,80
9. Jasa - Jasa <i>Services</i>	258 319,57	287 049,34	335 494,92	394 779,29	458 554,13
PDRB / GRDP	4 816 746,49	5 625 529,11	6 284 978,78	7 161 088,40	8 094 361,06

Sumber / Source : BPS Kabupaten Labuhanbatu/ BPS - Statistics of Labuhanbatu Regency

Keterangan/Note : r) = Angka Perbaikan / Revised Figures

*) = Angka Sementara / Preliminary Figures

Tabel 11.2 Produk Domestik Regional Bruto (PDRB) Atas Dasar Harga Konstan 2000 Menurut Lapangan Usaha di Kabupaten Labuhanbatu Utara
Gross Regional Domestic Product (GRDP) at 2000 Constant Market Prices by Industrial Origin in Labuhanbatu Utara Regency
2007 – 2011
 (Juta Rupiah)

Lapangan Usaha <i>Industrial Origin</i>	2007	2008	2009 ^{r)}	2010 ^{*)}	2011 ^{*)}
(1)	(2)	(3)	(4)	(5)	(6)
1. Pertanian <i>Agriculture</i>	852 750,06	915 070,94	974 651,48	1 039 416,68	1 101 876,02
2. Pertambangan dan Penggalian <i>Mining and Quarrying</i>	32 064,29	338 543,98	36 265,93	38 956,86	41 652,06
3. Industri <i>Manufacturing</i>	1 010 991,69	1 068 435,79	1 100 203,03	1 148 380,58	1 219 374,74
4. Listrik, Gas dan Air Bersih <i>Electricity, Gas and Water Supply</i>	6 674,10	6 934,13	7 247,77	7 545,18	7 971,52
5. Bangunan <i>Construction</i>	62 787,81	65 925,53	71 495,36	76 997,60	83 175,32
6. Perdagangan, Hotel dan Restoran <i>Trade, Hotel and Restaurant</i>	443 338,89	470 626,81	504 815,23	536 985,49	570 696,35
7. Pengangkutan dan Komunikasi <i>Transportation and Communication</i>	80 837,27	83 547,43	8 812,62	93 332,31	98 676,43
8. Keuangan, Persewaan dan Jasa Perusahaan <i>Financial Intermediaries, Ownerships of Dwelling and Business Service</i>	30 483,39	32 361,73	35 042,10	37 523,90	40 523,32
9. Jasa - Jasa <i>Services</i>	158 294,13	166 221,17	175 482,78	184 077,77	195 806,54
PDRB / GRDP	2 678 221,63	2 842 977,92	2 993 328,33	3 163 216,40	3 359 752,30

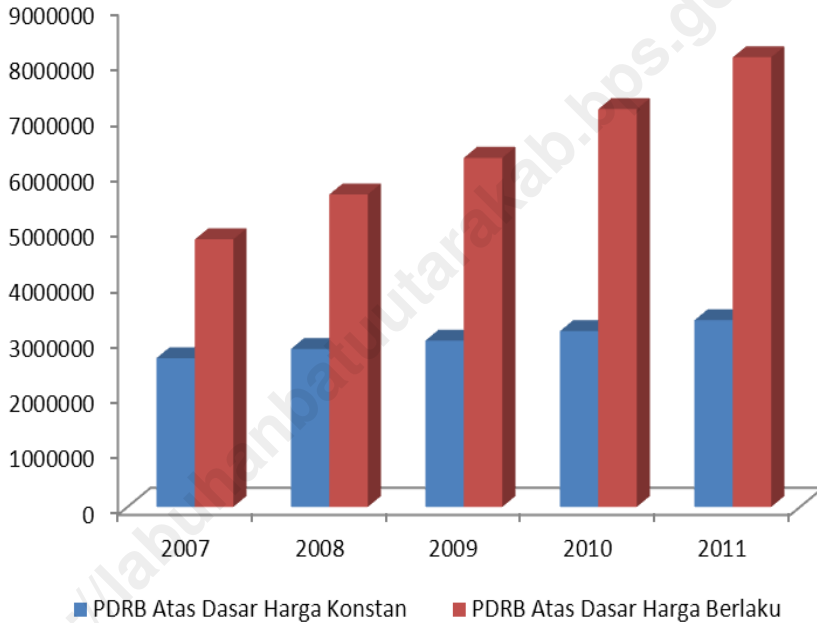
Sumber / Source : BPS Kabupaten Labuhanbatu/ BPS - Statistics of Labuhanbatu Regency

Keterangan/Note : r) = Angka Perbaikan / Revised Figures

*) = Angka Sementara / Preliminary Figures

Grafik 2.
Chart

**Perkembangan Produk Domestik Bruto (PDRB)
Atas Dasar Harga Konstan dan Berlaku**
*Growth Rate of Gross Regional Domestic Product (GRDP)
at Constant and Current Market Prices*
2007 – 2011
(Juta Rupiah)



Tabel 11.3
Table

**Distribusi Produk Domestik Regional Bruto (PDRB)
Atas Dasar Harga Berlaku Menurut Lapangan Usaha
di Kabupaten Labuhanbatu Utara**
*Gross Regional Domestic Product (GRDP) Distribution At Current Market
Prices by Industrial Origin in Labuhanbatu Regency*
2007 – 2011
(%)

Lapangan Usaha <i>Industrial Origin</i>	2007	2008	2009 ^{r)}	2010 ^{*)}	2011 ^{*)}
(1)	(2)	(3)	(4)	(5)	(6)
1. Pertanian <i>Agriculture</i>	33,39	34,36	35,04	35,56	35,64
2. Pertambangan dan Penggalian <i>Mining and Quarrying</i>	1,27	1,23	1,26	1,27	1,28
3. Industri <i>Manufacturing</i>	36,71	36,28	35,00	34,09	33,81
4. Listrik, Gas dan Air Bersih <i>Electricity, Gas and Water Supply</i>	0,34	0,31	0,30	0,29	0,28
5. Bangunan <i>Construction</i>	2,06	2,03	2,09	2,12	2,15
6. Perdagangan, Hotel dan Restoran <i>Trade, Hotel and Restaurant</i>	16,56	16,56	16,79	16,96	17,07
7. Pengangkutan dan Komunikasi <i>Transportation and Communication</i>	3,21	3,05	3,05	3,08	3,02
8. Keuangan, Persewaan dan Jasa Perusahaan <i>Financial Intermediaries, Ownerships of Dwelling and Business Service</i>	1,10	1,08	1,10	1,09	1,09
9. Jasa - Jasa <i>Services</i>	5,36	5,10	5,34	5,51	5,66
PDRB / GRDP	100,00	100,00	100,00	100,00	100,00

Sumber / Source : BPS Kabupaten Labuhanbatu / BPS - Statistics of Labuhanbatu Regency

Keterangan/Note : r) = Angka Perbaikan / Revised Figures

*) = Angka Sementara / Preliminary Figures

Tabel 11.4
Table

**Distribusi Produk Domestik Regional Bruto (PDRB)
Atas Dasar Harga Konstan 2000 Menurut Lapangan Usaha
di Kabupaten Labuhanbatu Utara**
*Gross Regional Domestic Product (GRDP) Distribution At 2000 Constant
Market Prices by Industrial Origin in Labuhanbatu Regency*
2007 – 2011
(%)

Lapangan Usaha <i>Industrial Origin</i>	2007	2008	2009 ^{r)}	2010 ^{*)}	2011 ^{*)}
(1)	(2)	(3)	(4)	(5)	(6)
1. Pertanian <i>Agriculture</i>	31,84	32,19	32,56	32,86	32,80
2. Pertambangan dan Penggalian <i>Mining and Quarrying</i>	1,20	1,19	1,21	1,23	1,24
3. Industri <i>Manufacturing</i>	37,75	37,58	36,76	36,30	36,29
4. Listrik, Gas dan Air Bersih <i>Electricity, Gas and Water Supply</i>	0,25	0,24	0,24	0,24	0,24
5. Bangunan <i>Construction</i>	2,34	2,32	2,39	2,43	2,48
6. Perdagangan, Hotel dan Restoran <i>Trade, Hotel and Restaurant</i>	16,55	16,55	16,86	16,98	16,99
7. Pengangkutan dan Komunikasi <i>Transportation and Communication</i>	3,02	2,94	2,94	2,95	2,94
8. Keuangan, Persewaan dan Jasa Perusahaan <i>Financial Intermediaries, Ownerships of Dwelling and Business Service</i>	1,14	1,14	1,17	1,19	1,21
9. Jasa - Jasa <i>Services</i>	5,91	5,85	5,86	5,82	5,83
PDRB / GRDP	100,00	100,00	100,00	100,00	100,00

Sumber / Source : BPS Kabupaten Labuhanbatu / BPS - Statistics of Labuhanbatu Regency

Keterangan/Note : r) = Angka Perbaikan / Revised Figures

*) = Angka Sementara / Preliminary Figures

Tabel 11.5
Table

**Pertumbuhan Produk Domestik Regional Bruto (PDRB)
Atas Dasar Harga Berlaku Menurut Lapangan Usaha
di Kabupaten Labuhanbatu Utara**
*Growth Gross Regional Domestic Product (GRDP) At Current Market
Prices by Industrial Origin in Labuhanbatu Regency*
2007 – 2011
(%)

Lapangan Usaha <i>Industrial Origin</i>	2007	2008	2009 ^{r)}	2010 ^{*)}	2011 ^{*)}
(1)	(2)	(3)	(4)	(5)	(6)
1. Pertanian <i>Agriculture</i>	20,04	20,19	13,96	15,64	13,27
2. Pertambangan dan Penggalian <i>Mining and Quarrying</i>	12,34	13,40	15,23	14,22	13,60
3. Industri <i>Manufacturing</i>	12,28	15,41	7,78	10,97	12,11
4. Listrik, Gas dan Air Bersih <i>Electricity, Gas and Water Supply</i>	7,25	7,65	8,90	9,79	7,32
5. Bangunan <i>Construction</i>	12,63	14,82	15,51	15,23	14,51
6. Perdagangan, Hotel dan Restoran <i>Trade, Hotel and Restaurant</i>	12,05	16,79	13,32	15,10	13,68
7. Pengangkutan dan Komunikasi <i>Transportation and Communication</i>	7,85	10,71	11,86	15,14	10,71
8. Keuangan, Persewaan dan Jasa Perusahaan <i>Financial Intermediaries, Ownerships of Dwelling and Business Service</i>	12,45	15,68	13,24	13,61	12,96
9. Jasa - Jasa <i>Services</i>	8,21	11,12	16,88	17,67	16,15
PDRB / GRDP	14,32	16,79	11,72	13,94	13,03

Sumber / Source : BPS Kabupaten Labuhanbatu / BPS - Statistics of Labuhanbatu Regency

Keterangan/Note : r) = Angka Perbaikan / Revised Figures

*) = Angka Sementara / Preliminary Figures

Tabel 11.6 **Pertumbuhan Produk Domestik Regional Bruto (PDRB)**
Atas Dasar Harga Konstan 2000 Menurut Lapangan Usaha
di Kabupaten Labuhanbatu Utara
Growth Gross Regional Domestic Product (GRDP) by Industrial Origin
At 2000 Constant Market Prices
2007 – 2011
 (%)

Lapangan Usaha <i>Industrial Origin</i>	2007	2008	2009 ^{r)}	2010 ^{*)}	2011 ^{*)}
(1)	(2)	(3)	(4)	(5)	(6)
1. Pertanian <i>Agriculture</i>	7,41	7,31	6,51	6,64	6,01
2. Pertambangan dan Penggalian <i>Mining and Quarrying</i>	7,49	5,58	7,12	7,42	6,92
3. Industri <i>Manufacturing</i>	6,99	5,68	2,97	4,38	6,18
4. Listrik, Gas dan Air Bersih <i>Electricity, Gas and Water Supply</i>	4,30	3,90	4,52	4,10	5,65
5. Bangunan <i>Construction</i>	6,95	5,00	8,45	7,70	8,02
6. Perdagangan, Hotel dan Restoran <i>Trade, Hotel and Restaurant</i>	5,87	6,16	7,26	6,37	6,28
7. Pengangkutan dan Komunikasi <i>Transportation and Communication</i>	3,65	3,35	5,48	5,91	5,73
8. Keuangan, Persewaan dan Jasa Perusahaan <i>Financial Intermediaries, Ownerships of Dwelling and Business Service</i>	6,69	6,16	8,28	7,08	7,99
9. Jasa - Jasa <i>Services</i>	5,17	5,01	5,57	4,90	6,37
PDRB / GRDP	6,72	6,15	5,29	5,68	6,21

Sumber / Source : BPS Kabupaten Labuhanbatu/ BPS - Statistics of Labuhanbatu Regency

Keterangan/Note : r) = Angka Perbaikan / Revised Figures

*) = Angka Sementara / Preliminary Figures

Tabel 11.7 Perkembangan Produk Domestik Bruto (PDRB) Per Kapita Atas Dasar Harga Konstan dan Berlaku di Kabupaten Labuhanbatu Utara
Growth Rate of Per Capita Gross Regional Domestic Product (GRDP) at Constant and Current Market Prices in Labuhanbatu Regency 2007 - 2011


Tahun Year	Harga / Price (Ribu Rupiah)		Laju Pertumbuhan/Growth Rate (%)	
	Konstan Constant Market Price	Berlaku Current Market Price	Konstan Constant Market Price	Berlaku Current Market Price
(1)	(2)	(3)	(4)	(5)
2007	8 283,35	14 897,49	5,85	13,40
2008	8 723,57	17 261,73	5,31	15,87
2009^{r)}	9 114,22	19 136,78	4,48	10,86
2010^{*)}	9 565,19	21 654,27	4,95	13,16
2011^{*)}	10 065,38	24 249,64	5,23	11,99

Sumber / Source : BPS Kabupaten Labuhanbatu/ BPS - Statistics of Labuhanbatu Regency

Keterangan/Note : r) = Angka Perbaikan / Revised Figures

*) = Angka Sementara / Preliminary Figures

<http://labuhanbatuutarakab.bps.go.id>



KEMISKINAN
POVERTY



BAB XII. KEMISKINAN

Pada tahun 2011, di Kabupaten Labuhanbatu Utara terdapat 11.887 keluarga pra-sejahtera, dimana yang terbanyak terdapat di Kecamatan Kualuh Hulu yaitu sebanyak 3.255 keluarga, sedangkan yang paling sedikit terdapat di Kecamatan Na IX – X yaitu sebanyak 840 rumah tangga.

Sementara itu terdapat 15.300 keluarga sejahtera I, 29.437 keluarga sejahtera II, 19.418 keluarga sejahtera III, 7.019 keluarga sejahtera III plus.

Berdasarkan pendataan Program Perlindungan Sosial 2011 (PPLS11), di Kabupaten Labuhanbatu Utara terdapat 26.481 rumah tangga sasaran. Rumah tangga sasaran terbanyak terdapat di Kecamatan Kualuh Selatan yaitu sebanyak 6.025 rumah tangga, sedangkan yang paling sedikit terdapat di Kecamatan Aek Kuo yaitu sebanyak 2.010 rumah tangga.

CHAPTER XII. POVERTY

On the year of 2011, there was 11.887 non-adequate family, where most of them as much as 3.255 family located in Kualuh Hulu District, while the smallest as much as 840 family located in Na IX – X District.

While there was 15.300 first-adequate family, 29.437 second-adequate family, 19.418 third-adequate family, and 7.019 third plus-adequate family.

According to the “Program Perlindungan Sosial 2011” (PPLS11) census, the was 26.481 target family. Most of them located in Kualuh Hulu District as much as 6.025 family, while the smallest as much as 2.010 family located in Aek Kuo District.

Tabel 12.1 Banyaknya Keluarga Menurut Kecamatan dan Klasifikasi Keluarga di Kabupaten Labuhanbatu Utara
Number of Family by District and Prosperity Level in Labuhanbatu Utara Regency
2011

Kecamatan <i>District</i>	Pra-S	Keluarga Sejahtera				Jumlah <i>Total</i>
		I	II	III	III +	
(1)	(2)	(3)	(4)	(5)	(6)	(7)
010 NA IX-X	840	2 937	3 210	2 721	746	10 454
020 Marbau	1 074	1 431	3 753	2 468	559	9 285
030 Aek Kuo	1 011	1 262	4 283	1 229	284	8 069
040 Aek Natas	1 570	2 051	3 136	964	123	7 844
050 Kualuh Selatan	949	1 059	6 019	4 717	1 264	14 008
060 Kualuh Hilir	1 419	1 277	3 298	1 174	442	7 610
070 Kualuh Hulu	3 255	1 670	4 352	4 928	3 141	17 346
080 Kualuh Leidong	1 769	3 613	1 386	1 217	460	8 445
Labuhanbatu Utara	11 887	15 300	29 437	19 418	7 019	83 061

Sumber/ *Source* : Dinas Kependudukan, KB dan Catatan Sipil Kesehatan Kabupaten Labuhanbatu Utara *Population, Family Planning and Civil Registry Service*

Tabel 12.2 Jumlah Rumah Tangga Sasaran di Kabupaten Labuhanbatu Utara
Table Number of Target Family in Labuhanbatu Utara Regency
2011

Kecamatan <i>District</i>	Jumlah RTS	Persentase (%)
(1)	(2)	(3)
010 NA IX-X	3 064	11,57
020 Marbau	2 805	10,59
030 Aek Kuo	2 010	7,59
040 Aek Natas	2 481	9,37
050 Kualuh Selatan	6 025	22,75
060 Kualuh Hilir	4 139	15,63
070 Kualuh Hulu	3 193	12,06
080 Kualuh Leidong	2 764	10,44
Labuhanbatu Utara	26 481	100,00


Sumber / *Source* : BPS Kabupaten Labuhanbatu
BPS - Statistics of Labuhanbatu Regency
 (Hasil Pendataan PPLS 2011)

Tabel 12.2
Table

Garis Kemiskinan dan Penduduk Miskin di Kabupaten Labuhanbatu Utara
Poverty Line and Poor Population in Labuhanbatu Utara Regency
2007 – 2011

Tahun <i>Years</i>	Garis Kemiskinan (Rp/Kap/Bulan)	Panduduk Miskin	
		Jumlah (jiwa)	Persentase
(1)	(2)	(3)	(4)
2007	x	x	x
2008	x	x	x
2009	x	x	x
2010	263 914	40 900	12,37
2011	-	-	-

Sumber / *Source* : BPS Kabupaten Labuhanbatu
BPS - Statistics of Labuhanbatu Regency
(Hasil Pengolahan Susenas)



PERBANDINGAN ANTAR
KABUPATEN/KOTA
REGENCY/CITY COMPARISON



BAB XIII. PERBANDINGAN ANTAR KABUPATEN/KOTA

Berdasarkan hasil Sensus Penduduk Tahun 2011, jumlah penduduk Sumatera Utara sebanyak 13.103.596 jiwa. Kota Medan adalah kota dengan penduduk terbanyak yaitu 2.117.224 jiwa, sedangkan yang paling sedikit terdapat di Kabupaten Pakpak Barat yaitu sebanyak 40.884 jiwa.

Laju pertumbuhan Produk Domestik Regional Bruto (PDRB) Sumatera Utara pada tahun 2011 sebesar 6,58 persen.

Perbandingan antar kabupaten/kota di Sumatera Utara selanjutnya dapat dilihat pada Tabel 13.1 sampai dengan Tabel 13.9.

CHAPTER XIII. REGENCY/CITY COMPARISON

According to the result of Sensus Penduduk 2011, number of Sumatera Utara Province's population was 13.103.596 peoples. Medan was the biggest population city with 2.117.224 peoples, while the smallest population located in Pakpak Barat Regency as much as 40.884 peoples.

Growth of Gross Regional Domestic Product (GRDP) of Sumatera Utara on the year of 2011 was 6,58 percent.

Regency/City comparison of Sumatera Utara Province can be seen on Table 13.1 until Table 13.5.

Tabel 13.1
Table

Perkiraan Penduduk Pertengahan Tahun
Beberapa Kabupaten/Kota di Provinsi Sumatera Utara
Population Estimation of Regency/City in Province of
Sumatera Utara
2007 – 2011

Kabupaten/Kota <i>Regency/City</i>	2007	2008	2009	2010*)	2011 ¹⁾
(1)	(2)	(3)	(4)	(5)	(6)
1201 Nias	442 548	443 492	444 502	131 377	132 605
1202 Mandailing Natal	417 590	423 712	429 889	404 945	408 731
1203 Tapanuli Selatan	637 312	263 812	265 855	263 815	266 282
1204 Tapanuli Tengah	305 922	314 632	323 563	311 232	314 142
1205 Tapanuli Utara	263 750	267 595	271 474	279 257	281 868
1206 Toba Samosir	169 299	171 833	174 453	173 129	174 748
1207 Labuhanbatu	1 007 185	1 027 964	417 584	415 110	418 992
1208 Asahan	676 605	688 529	700 606	668 272	674 542
1209 Simalungun	846 329	853 112	859 879	817 720	825 366
1210 Dairi	268 780	271 983	273 851	270 053	272 578
1211 Karo	351 368	360 880	370 619	350 960	354 242
1212 Deli Serdang	1 686 366	1 738 431	1 788 351	1 790 431	1 807 173
1213 Langkat	1 027 414	1 042 523	1 057 768	967 535	976 582
1214 Nias Selatan	271 944	272 848	273 733	289 708	292 417
1215 Humbang Hasundutan	153 837	155 290	158 070	171 650	173 255
1216 Pakpak Barat	38 726	41 062	42 814	40 505	40 884

Sumber / Source : BPS Kabupaten Labuhanbatu

BPS - Statistics of Labuhanbatu Regency

x) Masih bergabung dengan kabupaten induk/ *Included in main regency*

*) Hasil Sensus Penduduk 2010

1) Angka proyeksi hasil SP2010

Tabel 13.1 Lanjutan
Table Continued

Kabupaten/Kota <i>Regency/City</i>	2007	2008	2009	2010*)	2011 ¹⁾
(1)	(2)	(3)	(4)	(5)	(6)
1217 Samosir	131 205	131 549	132 023	119 653	120 772
1218 Serdang Bedagai	618 656	630 728	642 983	594 383	599 941
1219 Batubara	373 836	382 474	389 510	375 885	379 400
1220 Padang Lawas Utara	x	193 278	194 774	223 531	225 621
1221 Padang Lawas	x	185 209	186 643	225 259	227 365
1222 Labuhanbatu Selatan	x	x	280 562	277 673	280 269
1223 Labuhanbatu Utara	x	x	351 620	330 701	333 793
1224 Nias Utara	x	x	x	127 244	128 434
1225 Nias Barat	x	x	x	81 807	82 572
1271 Sibolga	93 207	94 614	96 034	84 481	85 271
1272 Tanjung Balai	159 932	163 679	167 500	154 445	155 889
1273 Pematang Siantar	236 607	238 773	240 939	234 698	236 893
1274 Tebing Tinggi	139 409	141 059	142 717	145 248	146 606
1275 Medan	2 083 156	2 102 105	2 121 053	2 097 610	2 117 224
1276 Binjai	248 256	252 652	257 105	246 154	248 456
1277 Padang Sidempuan	185 132	188 499	191 912	191 531	193 322
1278 Gunung Sitoli	x	x	x	126 202	127 382
Sumatera Utara	12 834 371	13 042 317	13 248 386	12 982 204	13 103 596

Sumber / Source : BPS Kabupaten Labuhanbatu

BPS - Statistics of Labuhanbatu Regency

x) Masih bergabung dengan kabupaten induk/ *Included in main regency*

*) Hasil Sensus Penduduk 2010

1) Angka proyeksi hasil SP2010

Tabel 13.2 Laju Pertumbuhan Produk Domestik Regional Bruto Beberapa Kabupaten/Kota Menurut Harga Konstan di Provinsi Sumatera Utara
Growth of Gross Regional Domestic Product of Regency/City at Constant Price in Province of Sumatera Utara
2007 – 2011

Kabupaten/Kota <i>Regency/City</i>	2007	2008	2009	2010	2011
(1)	(2)	(3)	(4)	(5)	(6)
1201 Nias	6,64	6,70	6,62	6,75	00
1202 Mandailing Natal	6,44	6,44	6,40	6,41	00
1203 Tapanuli Selatan	4,39	4,97	4,05	5,06	00
1204 Tapanuli Tengah	6,23	6,18	5,76	6,15	00
1205 Tapanuli Utara	6,03	5,74	4,98	5,56	00
1206 Toba Samosir	5,53	5,61	5,30	5,73	00
1207 Labuhanbatu	6,71	5,84	4,88	5,15	5,72
1208 Asahan	4,89	5,02	4,67	4,97	00
1209 Simalungun	5,31	4,69	4,92	5,12	00
1210 Dairi	4,68	4,52	5,72	5,02	00
1211 Karo	5,13	5,21	5,17	6,03	00
1212 Deli Serdang	5,74	5,95	5,55	5,98	00
1213 Langkat	4,91	5,08	5,04	5,74	00
1214 Nias Selatan	4,27	4,77	4,08	4,12	00
1215 Humbang Hasundutan	6,06	5,84	5,32	5,45	00
1216 Pakpak Barat	5,95	5,87	5,83	6,77	00

Sumber / *Source* : BPS Kabupaten Labuhanbatu
BPS - Statistics of Labuhanbatu Regency
 x) Masih bergabung dengan kabupaten induk/ *Included in main regency*

Tabel 13.2 Lanjutan
Table Continued

Kabupaten/Kota <i>Regency/City</i>	2007	2008	2009	2010	2011
(1)	(2)	(3)	(4)	(5)	(6)
1217 Samosir	4,59	5,00	5,10	5,59	00
1218 Serdang Bedagai	6,25	6,12	5,92	6,14	00
1219 Batubara	4,01	4,47	4,30	4,65	00
1220 Padang Lawas Utara	x	4,95	5,70	6,47	00
1221 Padang Lawas	x	4,79	5,14	5,53	00
1222 Labuhanbatu Selatan	x	x	4,94	5,61	6,13
1223 Labuhanbatu Utara	x	x	5,29	5,68	6,21
1224 Nias Utara	x	x	6,59	6,73	00
1225 Nias Barat	x	x	5,66	6,28	00
1271 Sibolga	5,53	5,85	5,70	6,04	00
1272 Tanjung Balai	4,01	3,99	4,17	4,93	00
1273 Pematang Siantar	5,12	5,72	5,36	5,85	00
1274 Tebing Tinggi	5,98	6,04	5,95	6,07	00
1275 Medan	7,78	6,89	6,55	7,16	00
1276 Binjai	5,68	5,54	5,87	6,07	00
1277 Padang Sidempuan	6,18	6,09	5,83	5,74	00
1278 Gunung Sitoli	x	x	7,45	6,73	00
Sumatera Utara	6,90	6,39	5,07	6,35	6,58

Sumber / Source : BPS Kabupaten Labuhanbatu

BPS - Statistics of Labuhanbatu Regency

x) Masih bergabung dengan kabupaten induk/ *Included in main regency*

Tabel 13.3 **Inflasi Beberapa Kabupaten/Kota di Provinsi Sumatera Utara**
Table *Inflation of Regency/City in Province of Sumatera Utara*
2007 – 2011

Kabupaten/Kota <i>Regency/City</i>	2007	2008	2009	2010	2011
(1)	(2)	(3)	(4)	(5)	(6)
1201 Nias	00	00	00	00	00
1202 Mandailing Natal	00	00	00	00	00
1203 Tapanuli Selatan	00	00	00	00	00
1204 Tapanuli Tengah	00	00	00	00	00
1205 Tapanuli Utara	00	00	00	00	00
1206 Toba Samosir	00	00	00	00	00
1207 Labuhanbatu	5,51	13,31	3,78	11,22	4,83
1208 Asahan	00	00	00	00	00
1209 Simalungun	00	00	00	00	00
1210 Dairi	00	00	00	00	00
1211 Karo	00	00	00	00	00
1212 Deli Serdang	00	00	00	00	00
1213 Langkat	00	00	00	00	00
1214 Nias Selatan	00	00	00	00	00
1215 Humbang Hasundutan	00	00	00	00	00
1216 Pakpak Barat	00	00	00	00	00

Sumber / *Source* : BPS Kabupaten Labuhanbatu

BPS - Statistics of Labuhanbatu Regency

x) Masih bergabung dengan kabupaten induk/ *Included in main regency*

Tabel 13.3 Lanjutan
Table Continued

Kabupaten/Kota <i>Regency/City</i>	2007	2008	2009	2010	2011
(1)	(2)	(3)	(4)	(5)	(6)
1217 Samosir	00	00	00	00	00
1218 Serdang Bedagai	00	00	00	00	00
1219 Batubara	00	00	00	00	00
1220 Padang Lawas Utara	x	00	00	00	00
1221 Padang Lawas	x	00	00	00	00
1222 Labuhanbatu Selatan	x	x	13,25	10,86	4,77
1223 Labuhanbatu Utara	x	x	12,49	11,90	4,99
1224 Nias Utara	x	x	x	00	00
1225 Nias Barat	x	x	x	00	00
1271 Sibolga	7,13	12,36	1,59	11,83	3,71
1272 Tanjung Balai	00	00	00	00	00
1273 Pematang Siantar	8,37	10,16	2,72	9,68	4,25
1274 Tebing Tinggi	00	00	00	00	00
1275 Medan	6,42	10,63	2,69	7,65	3,54
1276 Binjai	00	00	00	00	00
1277 Padang Sidempuan	5,87	12,34	1,87	7,42	4,66
1278 Gunung Sitoli	00	00	00	00	00
Sumatera Utara	00	00	2,61	8,00	3,67

Sumber / Source : BPS Kabupaten Labuhanbatu

BPS - Statistics of Labuhanbatu Regency

x) Masih bergabung dengan kabupaten induk/ *Included in main regency*

() = Menurun dibandingkan bulan/ tahun sebelumnya

Tabel 13.4 Penduduk Miskin Menurut Kabupaten/Kota di Provinsi Sumatera Utara
Table Poor Population by Regency/City in Province of Sumatera Utara
2007 – 2011
(000 jiwa)

Kabupaten/Kota <i>Regency/City</i>	2007	2008	2009	2010	2011
(1)	(2)	(3)	(4)	(5)	(6)
1201 Nias	139,30	110,60	98,94	26,40	00
1202 Mandailing Natal	77,40	60,71	55,24	50,90	00
1203 Tapanuli Selatan	128,40	87,58	33,24	31,50	00
1204 Tapanuli Tengah	83,10	60,40	57,01	52,20	00
1205 Tapanuli Utara	52,40	37,52	35,09	34,90	00
1206 Toba Samosir	25,60	19,78	17,34	17,60	00
1207 Labuhanbatu	123,40	109,71	102,09	44,30	00
1208 Asahan	91,80	88,02	83,66	76,30	00
1209 Simalungun	124,40	124,65	107,50	87,70	00
1210 Dairi	42,20	29,82	27,09	26,90	00
1211 Karo	50,50	46,05	41,82	38,70	00
1212 Deli Serdang	94,80	88,99	91,44	96,00	00
1213 Langkat	185,80	152,98	133,14	104,80	00
1214 Nias Selatan	91,10	65,82	59,91	60,10	00
1215 Humbang Hasundutan	28,40	19,98	17,65	18,20	00
1216 Pakpak Barat	8,60	6,13	5,93	5,60	00

Sumber / *Source* : BPS Kabupaten Labuhanbatu

BPS - Statistics of Labuhanbatu Regency

x) Masih bergabung dengan kabupaten induk/ *Included in main regency*

Tabel 13.4 Lanjutan
Table Continued

Kabupaten/Kota <i>Regency/City</i>	2007	2008	2009	2010	2011
(1)	(2)	(3)	(4)	(5)	(6)
1217 Samosir	36,1	24,44	22,85	19,70	00
1218 Serdang Bedagai	72,6	66,32	60,42	62,80	00
1219 Batubara	67,7	51,67	49,50	46,00	00
1220 Padang Lawas Utara	x	x	22,74	25,00	00
1221 Padang Lawas	x	x	21,91	25,00	00
1222 Labuhanbatu Selatan	x	x	x	43,40	00
1223 Labuhanbatu Utara	x	x	x	40,90	00
1224 Nias Utara	x	x	x	40,70	00
1225 Nias Barat	x	x	x	25,10	00
1271 Sibolga	9,0	16,57	15,00	11,70	00
1272 Tanjung Balai	18,2	29,79	28,30	25,20	00
1273 Pematang Siantar	22,0	31,59	29,13	27,50	00
1274 Tebing Tinggi	13,4	23,07	20,53	18,90	00
1275 Medan	148,1	217,30	200,40	212,30	00
1276 Binjai	14,0	20,33	17,88	18,00	00
1277 Padang Sidempuan	20,0	21,70	18,51	20,30	00
1278 Gunung Sitoli	x	x	x	42,50	00
Sumatera Utara	1 768,5	1 611,51	1 474,23	1 477,10	00

Sumber / Source : BPS Kabupaten Labuhanbatu

BPS - Statistics of Labuhanbatu Regency

x) Masih bergabung dengan kabupaten induk/ *Included in main regency*

*) Hasil Pengolahan Susenas Kor 2011

Tabel 13.5 Indeks Pembangunan Manusia (IPM) Menurut Kabupaten/Kota di Provinsi Sumatera Utara
Human Development Index by Regency/City in Province of Sumatera Utara
2007 – 2011

Kabupaten/Kota <i>Regency/City</i>	2007	2008	2009	2010	2011
(1)	(2)	(3)	(4)	(5)	(6)
1201 Nias	67,07	67,55	68,26	68,66	00
1202 Mandailing Natal	69,51	69,92	70,27	70,60	00
1203 Tapanuli Selatan	72,96	73,33	73,64	74,02	00
1204 Tapanuli Tengah	70,01	70,48	70,91	71,21	00
1205 Tapanuli Utara	72,99	73,53	73,85	74,31	00
1206 Toba Samosir	75,33	75,75	76,22	76,55	00
1207 Labuhanbatu	72,54	73,08	73,61	74,03	00
1208 Asahan	71,16	71,57	72,16	72,54	00
1209 Simalungun	72,13	72,49	73,13	73,46	00
1210 Dairi	71,49	72,01	72,38	72,86	00
1211 Karo	74,01	74,43	74,84	75,34	00
1212 Deli Serdang	73,76	74,36	74,67	75,28	00
1213 Langkat	71,83	72,24	72,82	73,18	00
1214 Nias Selatan	65,06	65,59	66,27	66,79	00
1215 Humbang Hasundutan	70,79	71,24	71,64	71,94	00
1216 Pakpak Barat	69,47	69,95	70,36	70,77	00

Sumber / *Source* : BPS Kabupaten Labuhanbatu
BPS - Statistics of Labuhanbatu Regency
 x) Masih bergabung dengan kabupaten induk/ *Included in main regency*

Tabel 13.5 Lanjutan
Table Continued

Kabupaten/Kota <i>Regency/City</i>	2007	2008	2009	2010	2011
(1)	(2)	(3)	(4)	(5)	(6)
1217 Samosir	72,87	73,24	73,42	73,70	00
1218 Serdang Bedagai	72,20	72,59	72,94	73,25	00
1219 Batubara	70,55	70,98	71,25	71,62	00
1220 Padang Lawas Utara	x	71,85	72,11	72,52	00
1221 Padang Lawas	x	71,15	71,68	71,98	00
1222 Labuhanbatu Selatan	x	73,16	73,52	73,84	00
1223 Labuhanbatu Utara	x	72,80	73,10	73,45	00
1224 Nias Utara	x	x	67,36	67,94	00
1225 Nias Barat	x	x	65,96	66,46	00
1271 Sibolga	73,93	74,39	74,82	75,08	00
1272 Tanjung Balai	72,80	73,26	73,64	74,03	00
1273 Pematang Siantar	76,52	76,95	77,18	77,51	00
1274 Tebing Tinggi	75,27	75,69	76,10	76,49	00
1275 Medan	76,22	76,70	76,99	77,36	00
1276 Binjai	75,51	75,88	76,09	76,41	00
1277 Padang Sidempuan	73,79	74,26	74,77	75,21	00
1278 Gunung Sitoli	x	x	71,33	71,67	00
Sumatera Utara	72,78	73,29	73,80	74,19	00

Sumber / Source : BPS Kabupaten Labuhanbatu

BPS - Statistics of Labuhanbatu Regency

x) Masih bergabung dengan kabupaten induk/ *Included in main regency*

Tabel 13.6
Table

**Angka Harapan Hidup Menurut Kabupaten/Kota
di Provinsi Sumatera Utara**
*Life Expectancy Rate by Regency/City in Province of
Sumatera Utara*
2007 – 2011

Kabupaten/Kota <i>Regency/City</i>	2007	2008	2009	2010	2011
(1)	(2)	(3)	(4)	(5)	(6)
1201 Nias	68,98	69,15	69,38	69,60	00
1202 Mandailing Natal	63,43	63,46	63,54	63,62	00
1203 Tapanuli Selatan	66,93	66,99	67,03	67,21	00
1204 Tapanuli Tengah	67,56	67,71	67,91	68,11	00
1205 Tapanuli Utara	68,64	68,95	69,32	69,70	00
1206 Toba Samosir	70,52	70,54	70,61	70,68	00
1207 Labuhanbatu	68,16	68,66	69,20	69,54	00
1208 Asahan	68,59	68,69	68,84	68,98	00
1209 Simalungun	68,67	68,73	68,85	68,96	00
1210 Dairi	67,70	67,90	68,15	68,40	00
1211 Karo	71,85	71,99	72,09	72,19	00
1212 Deli Serdang	69,83	70,07	70,36	70,65	00
1213 Langkat	68,92	68,99	69,03	69,07	00
1214 Nias Selatan	68,85	69,20	69,60	70,01	00
1215 Humbang Hasundutan	67,64	67,69	67,78	67,87	00
1216 Pakpak Barat	66,81	67,05	67,32	67,60	00

Sumber / *Source* : BPS Kabupaten Labuhanbatu

BPS - Statistics of Labuhanbatu Regency

x) Masih bergabung dengan kabupaten induk/ *Included in main regency*

Tabel 13.6 Lanjutan
Table Continued

Kabupaten/Kota <i>Regency/City</i>	2007	2008	2009	2010	2011
(1)	(2)	(3)	(4)	(5)	(6)
1217 Samosir	69,46	69,52	69,62	69,73	00
1218 Serdang Bedagai	68,76	68,79	68,89	68,98	00
1219 Batubara	68,18	68,34	68,46	68,58	00
1220 Padang Lawas Utara	x	66,48	66,53	66,57	00
1221 Padang Lawas	x	66,90	66,97	67,03	00
1222 Labuhanbatu Selatan	x	69,28	69,62	69,95	00
1223 Labuhanbatu Utara	x	68,82	69,22	69,62	00
1224 Nias Utara	x	x	69,06	69,15	00
1225 Nias Barat	x	x	69,07	69,15	00
1271 Sibolga	70,09	70,11	70,17	70,23	00
1272 Tanjung Balai	69,35	69,66	70,05	70,43	00
1273 Pematang Siantar	71,72	71,83	72,00	72,16	00
1274 Tebing Tinggi	70,98	71,07	71,20	71,33	00
1275 Medan	71,36	71,60	71,71	71,91	00
1276 Binjai	71,47	71,54	71,65	71,77	00
1277 Padang Sidempuan	69,19	69,35	69,47	69,59	00
1278 Gunung Sitoli	x	x	69,55	69,95	00
Sumatera Utara	69,10	69,20	69,35	69,50	00

Sumber / Source : BPS Kabupaten Labuhanbatu

BPS - Statistics of Labuhanbatu Regency

x) Masih bergabung dengan kabupaten induk/ *Included in main regency*

Tabel 13.7
Table

**Angka Melek Huruf Menurut Kabupaten/Kota
di Provinsi Sumatera Utara**
*Literacy Rate by Regency/City in Province of
Sumatera Utara*
2007 – 2011

Kabupaten/Kota <i>Regency/City</i>	2007	2008	2009	2010	2011 ^{*)}
(1)	(2)	(3)	(4)	(5)	(6)
1201 Nias	89,45	89,45	89,75	90,44	71,11
1202 Mandailing Natal	99,31	99,31	99,32	99,33	96,58
1203 Tapanuli Selatan	99,74	99,76	99,79	99,81	96,98
1204 Tapanuli Tengah	95,60	95,74	95,75	95,78	95,04
1205 Tapanuli Utara	98,55	98,55	98,57	98,59	97,01
1206 Toba Samosir	97,92	98,15	98,34	98,35	96,84
1207 Labuhanbatu	98,37	97,92	97,94	97,95	97,90
1208 Asahan	96,55	96,68	96,79	96,90	97,58
1209 Simalungun	97,31	97,31	97,37	97,50	97,48
1210 Dairi	97,81	97,81	97,95	98,09	97,25
1211 Karo	98,59	98,59	98,69	98,69	97,40
1212 Deli Serdang	97,93	98,18	98,35	98,53	98,53
1213 Langkat	96,81	96,81	96,85	96,92	96,81
1214 Nias Selatan	84,80	84,80	85,19	85,19	65,55
1215 Humbang Hasundutan	98,20	98,20	98,21	98,21	95,94
1216 Pakpak Barat	96,50	96,50	96,51	96,52	96,60

Sumber / *Source* : BPS Kabupaten Labuhanbatu

BPS - Statistics of Labuhanbatu Regency

x) Masih bergabung dengan kabupaten induk/ *Included in main regency*

*) Kondisi Juni 2011

Tabel 13.7 Lanjutan
Table Continued

Kabupaten/Kota <i>Regency/City</i>	2007	2008	2009	2010	2011
(1)	(2)	(3)	(4)	(5)	(6)
1217 Samosir	96,60	96,60	96,61	96,61	95,73
1218 Serdang Bedagai	97,39	97,39	97,44	97,70	97,54
1219 Batubara	95,20	95,20	95,21	95,25	95,91
1220 Padang Lawas Utara	x	99,01	99,21	99,21	97,28
1221 Padang Lawas	x	99,64	99,65	99,65	98,13
1222 Labuhanbatu Selatan	x	98,81	98,82	98,84	98,33
1223 Labuhanbatu Utara	x	98,15	98,16	98,17	98,10
1224 Nias Utara	x	x	89,19	89,19	78,16
1225 Nias Barat	x	x	84,30	84,30	71,07
1271 Sibolga	99,20	99,20	99,29	99,29	98,59
1272 Tanjung Balai	98,97	98,97	98,98	98,98	98,20
1273 Pematang Siantar	99,39	99,39	99,41	99,45	99,09
1274 Tebing Tinggi	98,53	98,53	98,61	98,70	98,21
1275 Medan	99,29	99,29	99,31	99,36	98,52
1276 Binjai	99,17	99,17	99,18	99,19	98,60
1277 Padang Sidempuan	99,60	99,60	99,62	99,70	98,88
1278 Gunung Sitoli	x	x	94,75	94,75	85,56
Sumatera Utara	97,03	97,08	97,15	97,32	96,35

Sumber / Source : BPS Kabupaten Labuhanbatu

BPS - Statistics of Labuhanbatu Regency

x) Masih bergabung dengan kabupaten induk/ *Included in main regency*

Tabel 13.8 Tingkat Pengangguran Terbuka (TPT) Penduduk 15 Tahun Ke Atas Menurut Kabupaten/Kota di Provinsi Sumatera Utara
Opened Unemployment Rate of 15 Years and Over by Regency/City in Province of Sumatera Utara
2007 – 2011
 (%)

Kabupaten/Kota <i>Regency/City</i>	2007	2008	2009	2010	2011
(1)	(2)	(3)	(4)	(5)	(6)
1201 Nias	4,29	4,11	2,65	2,57	4,69
1202 Mandailing Natal	8,56	6,58	5,64	4,21	4,52
1203 Tapanuli Selatan	9,10	7,31	3,33	3,35	4,18
1204 Tapanuli Tengah	11,08	9,92	7,34	6,24	5,22
1205 Tapanuli Utara	4,09	4,20	2,20	2,26	3,85
1206 Toba Samosir	10,80	9,58	3,39	2,56	2,35
1207 Labuhanbatu	10,43	9,64	8,88	7,04	5,88
1208 Asahan	9,25	9,57	9,23	8,91	6,14
1209 Simalungun	10,20	8,56	7,74	6,43	4,62
1210 Dairi	5,04	5,23	3,89	2,06	2,60
1211 Karo	6,64	6,18	2,06	1,55	4,46
1212 Deli Serdang	10,57	9,47	10,87	9,02	7,69
1213 Langkat	10,95	9,90	8,77	8,69	5,78
1214 Nias Selatan	3,57	3,53	3,96	2,43	5,23
1215 Humbang Hasundutan	5,89	6,94	1,66	0,69	3,56
1216 Pakpak Barat	7,57	7,54	3,07	1,48	3,92

Sumber / *Source* : BPS Kabupaten Labuhanbatu

BPS - Statistics of Labuhanbatu Regency

x) Masih bergabung dengan kabupaten induk/ *Included in main regency*

Tabel 13.8 Lanjutan
Table Continued

Kabupaten/Kota <i>Regency/City</i>	2007	2008	2009	2010	2011
(1)	(2)	(3)	(4)	(5)	(6)
1217 Samosir	3,95	6,61	1,36	0,55	2,26
1218 Serdang Bedagai	8,36	6,93	5,70	6,32	4,89
1219 Batubara	9,23	8,00	6,23	7,95	4,97
1220 Padang Lawas Utara	x	x	2,27	3,34	4,61
1221 Padang Lawas	x	x	6,73	7,05	4,95
1222 Labuhanbatu Selatan	x	x	x	5,50	3,92
1223 Labuhanbatu Utara	x	x	x	5,95	4,93
1224 Nias Utara	x	x	x	3,29	4,75
1225 Nias Barat	x	x	x	0,59	3,83
1271 Sibolga	14,80	13,69	17,14	17,50	9,82
1272 Tanjung Balai	13,10	8,81	11,17	10,25	10,88
1273 Pematang Siantar	12,53	11,16	12,30	10,40	9,50
1274 Tebing Tinggi	11,66	11,51	11,47	9,54	8,36
1275 Medan	14,49	13,08	14,27	13,11	9,97
1276 Binjai	13,71	11,90	11,84	11,64	8,73
1277 Padang Sidempuan	12,61	11,06	10,52	8,58	8,81
1278 Gunung Sitoli	x	x	x	2,56	6,09
Sumatera Utara	10,10	9,10	8,45	7,43	6,37

Sumber / Source : BPS Kabupaten Labuhanbatu

BPS - Statistics of Labuhanbatu Regency

x) Masih bergabung dengan kabupaten induk/ *Included in main regency*

Tabel 13.9 Rata-rata Pengeluaran Riil per Kapita Menurut Kabupaten/Kota di Provinsi Sumatera Utara
Average of Actual Expenditure per Kapita by Regency/City in Province of Sumatera Utara
2007 – 2011
(000 Rupiah)

Kabupaten/Kota <i>Regency/City</i>	2007	2008	2009	2010	2011
(1)	(2)	(3)	(4)	(5)	(6)
1201 Nias	593,94	598,85	605,61	607,16	00
1202 Mandailing Natal	624,66	629,74	633,72	636,51	00
1203 Tapanuli Selatan	631,41	635,81	639,12	642,53	00
1204 Tapanuli Tengah	608,30	612,93	616,80	618,97	00
1205 Tapanuli Utara	623,94	628,68	629,88	632,74	00
1206 Toba Samosir	633,83	638,57	643,12	646,36	00
1207 Labuhanbatu	626,80	631,57	634,24	635,23	00
1208 Asahan	620,00	624,23	627,64	631,24	00
1209 Simalungun	618,08	622,20	628,59	631,62	00
1210 Dairi	619,08	623,18	623,85	627,70	00
1211 Karo	612,92	617,30	619,83	625,48	00
1212 Deli Serdang	624,90	629,69	630,84	632,41	00
1213 Langkat	612,75	617,56	624,51	628,21	00
1214 Nias Selatan	583,10	587,42	592,13	595,80	00
1215 Humbang Hasundutan	604,99	609,62	611,20	614,37	00
1216 Pakpak Barat	603,99	608,63	611,52	614,58	00

Sumber / *Source* : BPS Kabupaten Labuhanbatu
BPS - Statistics of Labuhanbatu Regency
 x) Masih bergabung dengan kabupaten induk/ *Included in main regency*

Tabel 13.9 Lanjutan
Table Continued

Kabupaten/Kota <i>Regency/City</i>	2007	2008	2009	2010	2011
(1)	(2)	(3)	(4)	(5)	(6)
1217 Samosir	615,35	619,65	621,09	623,89	00
1218 Serdang Bedagai	618,04	622,90	626,30	628,82	00
1219 Batubara	620,56	624,64	626,30	628,90	00
1220 Padang Lawas Utara	x	631,11	632,03	634,18	00
1221 Padang Lawas	x	619,75	622,29	625,64	00
1222 Labuhanbatu Selatan	x	628,66	628,88	630,27	00
1223 Labuhanbatu Utara	x	630,79	631,74	632,42	00
1224 Nias Utara	x	x	603,54	607,51	00
1225 Nias Barat	x	x	603,74	607,71	00
1271 Sibolga	616,94	621,67	626,42	629,45	00
1272 Tanjung Balai	616,97	620,68	620,92	623,19	00
1273 Pematang Siantar	625,90	630,64	632,28	634,88	00
1274 Tebing Tinggi	626,96	631,85	635,94	639,39	00
1275 Medan	625,86	631,05	632,32	635,11	00
1276 Binjai	624,44	628,70	630,45	633,37	00
1277 Padang Sidempuan	617,73	622,58	625,45	629,11	00
1278 Gunung Sitoli	x	x	610,39	611,95	00
Sumatera Utara	624,12	629,97	634,73	636,33	00

Sumber / Source : BPS Kabupaten Labuhanbatu

BPS - Statistics of Labuhanbatu Regency

x) Masih bergabung dengan kabupaten induk/ *Included in main regency*

<http://labuhanbatuutarakab.bps.go.id>

APPENDIX

<http://labuipoint.com/lab.bps.go.id>

Appendix 1
Timbangan, Takaran dan Ukuran Metrik
Weights, Measures, and Metric System

Nilai <i>Equivalent</i>	Nama <i>Name</i>	Simbol <i>Symbol</i>	
(1)	(2)	(3)	
A. Ukuran Panjang/ <i>Linear Measure</i>			
10000	meter/ <i>metres</i>	Kilometer/ <i>kilometre</i>	km
100	meter/ <i>metres</i>	Hektometer/ <i>hectometre</i>	hm
10	meter/ <i>metres</i>	Dekameter/ <i>decametre</i>	dam
1	meter/ <i>metres</i>	Meter/ <i>metre</i>	m
0,1	meter/ <i>metres</i>	Desimeter/ <i>decimetre</i>	dm
0,01	meter/ <i>metres</i>	Centimeter/ <i>centimetre</i>	cm
0,001	meter/ <i>metres</i>	Milimeter/ <i>millimetre</i>	mm
0,0001	meter/ <i>metres</i>	Mikron/ <i>micron</i>	u
B. Ukuran Luas/ <i>Surface Measure</i>			
1000000	Meter Persegi <i>square metres</i>	Kilometer Persegi <i>square kilometre</i>	km ²
10000	Meter Persegi <i>square metres</i>	Hektometer Persegi <i>square hectometre or hectare</i>	hm ² atau ha
100	Meter Persegi <i>square metres</i>	Dekameter Persegi <i>square decametre or are</i>	dam ² atau a
1	Meter Persegi <i>square metres</i>	Meter Persegi <i>square metre</i>	m ²
0,01	Meter Persegi <i>square metres</i>	Decimeter Persegi <i>square decimetre</i>	dm ²
0,0001	Meter Persegi <i>square metres</i>	Centimeter Persegi <i>square centimetre</i>	cm ²
0,000001	Meter Persegi <i>square metres</i>	Milimeter Persegi <i>square millimetre</i>	mm ²

Appendix 1 : Lanjutan
Continued

	Nilai <i>Equivalent</i>	Nama <i>Name</i>	Simbol <i>Symbol</i>
	(1)	(2)	(3)
C. Ukuran / Measure or Capacity			
1	Meter Kubik atau 1000 Liter/ <i>cubic metres or 1000 litres</i>	Meter Kubik atau Kiloliter/ <i>cubic metre or kilolitre</i>	m ³ atau kl
0,1	Meter Kubik atau 100 Liter/ <i>cubic metre or 100 litres</i>	Hektoliter <i>hectolitre</i>	hl
0,01	Meter Kubik atau 10 Liter/ <i>cubic metre or 10 litres</i>	Dekaliter <i>decalitre</i>	dal
0,001	Meter Kubik atau 1 Liter/ <i>cubic metre or 1 litre</i>	Desimeter Kubik (Liter) <i>cubic decimetre or litre</i>	dm ³ atau l
0,1	Desimeter Kubik atau 0,1Liter/ <i>cubic decimetre or 0,1 litre</i>	Desiliter <i>decilitre</i>	dl
0,01	Desimeter Kubik atau 0,01 Liter/ <i>cubic decimeter or 0,01 litre</i>	Centiliter <i>centilitre</i>	cl
0,001	Desimeter Kubik atau 0,001 Liter <i>cubic decimetre or 0,001 litre</i>	Mililiter atau Centimeter Kubik/ <i>millilitre or cubic centimetre</i>	ml atau cm ³ /cc
0,000001	Desimeter Kubik atau 0,000001 Liter <i>cubic decimetre or 0,000001 litre</i>	Milimeter Kubik <i>Cubic millimetre</i>	mm ³

Appendix 1 : Lanjutan
Continued

	Nilai <i>Equivalent</i>	Nama <i>Name</i>	Simbol <i>Symbol</i>
	(1)	(2)	(3)
D. Timbangan/ <i>Weight Measures</i>			
1000	Kilogram	Ton	t (m.t)
100	Kilogram	Quintal	q
1	Kilogram	Kilogram	kg
0,1	Kilogram	Hektogram	hg
0,01	Kilogram	Decagram	dag
0,001	Kilogram	Gram	g
0,1	Gram	Decigram	dg
0,01	Gram	Centigram	cg
0,001	Gram	Miligram	mg
200	Gram	Metric carat	kt

Appendix 2
Timbangan, Takaran dan Ukuran
Termasuk Jenis Lain Dari Sistem Metrik
Non Weights, Measures, and Metric System

Negara Asal <i>Country</i>	Ukuran Sistem Metrix dinilai dalam bentuk ukuran jenis lain <i>Metric Units Converted into Foreign Measures</i>		
(1)	(2)		
A. Ukuran Panjang/ <i>Linear Measure</i>			
Inggris dan Amerika Serikat <i>Great Britain and USA</i>	1 km	=	0,62137 Mile
	1 m	=	0,00497 Furlong
	1 m	=	1,0936 yard
	1 m	=	3,2808 feet
	1 m	=	39,37 inches
	1 m	=	0,135 geogr mile
	1 m	=	0,541 sea mile
Indonesia <i>Indonesia</i>	1 km	=	0,6636 java paal
	1 m	=	0,2624 Rijnl. Reode
	1 m	=	1,4539 amst.el
	1 sq	=	0,3681 sq.mile
B. Ukuran Luas/ <i>Surface Measures</i>			
Inggris dan Amerika Serikat <i>Great Britain and USA</i>	1 k	=	2,4711 acres
	1 sq m	=	1,19536 yard
	1 sq m	=	10,76365 sq feet
	1 sq cm	=	0,15498 sq inch
Indonesia <i>Indonesia</i>	1 sq km	=	140,9147 bahu
	1 sq km	=	70,45735 sq Rijnl.rode
C. Ukuran Isi/ <i>Measures of Capacity</i>			
Inggris dan Amerika Serikat <i>Great Britain and USA</i>	1 cu m	=	0,353 reg ton
	1 cu m	=	1,307947 cu yard
	1 cu m	=	6,2897 barrel

Appendix 2 : Lanjutan
Continued

Negara Asal <i>Country</i>	Ukuran Sistem Metrix dinilai dalam bentuk ukuran jenis lain <i>Metric Units Converted into Foreign Measures</i>		
(1)	(2)		
	1 cu m	=	27,497 Imp.bushel
	1 cu m	=	28,377 US bushel
	1 cu m	=	35,31338 cup.feet
Indonesia/ <i>Indonesia</i>	1 liter	=	0,2199 Imp. Gallon
	1 liter	=	0,2645 US gallon
	1 liter	=	0,1166 gantang
D. Timbangan/ Weight Measures			
Inggris dan Amerika Serikat <i>Great Britain and USA</i>	1 long ton (= 20 cwt)	=	22401 b
		=	1016,04 kg
	1 short ton (=2000 lb)	=	907,18 kg
	1 hundredweight (cwt)	=	50,8 kg
	1 cental (= 100 lb)	=	45,36 kg
	1 pound avoirdupois (=11b)	=	453,6 g
		=	16 ounces av
		=	(= 7000 grains)
	1 ounce avoirdupois (oz)	=	28,35 g
	1 pound troy (= 12 oz troy)	=	373,24 g
	1 kg	=	20239 Amst.pound
	1 kg	=	25.9061 thail (opium)
	1 kg	=	81.4877 thail (gold)
	1 kg	=	1878.0488 carat (diamond)

Appendix 3
Daftar Nama dan Jabatan Di Lingkungan
Pemerintah Kabupaten Labuhanbatu Utara
Name and Profession of High Rank Officer
2011

Jabatan <i>Profession</i>	Nama Pejabat <i>Name of Officer</i>
(1)	(2)
I. UNSUR PIMPINAN KABUPATEN LABUHANBATU UTARA	
1. Bupati Labuhanbatu Utara	H. Kharuddin Syah, SE
2. Sekretaris DPRD	Suren Situmorang
II. SEKRETARIAT DAERAH KABUPATEN LABUHANBATU UTARA	
3. Sekdakab Labuhanbatu Utara	H. Amran, SH, Mhum
4. Asisten Bid. Pemerintahan, Kes&Per.	Drs. M. Amin Daulay, MSi
5. Asisten Administrasi Umum	Ir. Bidar Alamsyah, SH
6. Asisten Bid. Ekonomi & Pemb.	Amrihuddin Naipospos, SE
7. Kabag. Tata Pemerintahan	H. Habibuddin Siregar, AP, MAP
8. Kabag. Kesejahteraan Sosial	M. Asril, SSTP
9. Kabag. Perekonomian & Pemb.	Drs. Bambang Wahyuandi
10. Kabag. Hukum & Organisasi	Putra Zulad, AP
11. Kabag. Humas	Syahrul Adnan Hasibuan, SE
12. Kabag. Kepegawaian	-
13. Kabag. Umum	Darwin Yusma, MAP
III. KEPALA BADAN, DINAS DAN DEPARTEMEN	
14. Inspektur Kabupaten	H. Armansyah Marpaung, SH, MM
15. Kadis PPK & Aset Daerah	Drs. Mahmud Sagala, M.Sp

Appendix 3 : Lanjutan
Continued

Jabatan <i>Profession</i>	Nama Pejabat <i>Name of Officer</i>
(1)	(2)
16. Kadis Pekerjaan Umum	Dahmi Suhairi, ST
17. Kadis Perindagkop & UKM	Hj. Nurlelasari, Spd
18. Kadis Kesehatan	Siti Rolian, SKM, MAP
19. Kadis Pemuda & Olahraga	Muhammad Nur Khalidi, Spd
20. Kadis Kependudukan & Capil	H. Bahman, SH, MAP
21. Kadis Perhubungan	H. Jahidam Siagian
22. Kadis Pendidikan & Kebudayaan	H. Ridwan Rambe, SPd
23. Kadis Kelautan & Perikanan	H. Kesehatan Harahap, SP
24. Kadis Pertanian	Ir. Washington Siregar
25. Kadis Kehutanan & Perkebunan	Ir. Petrus Tongli
26. Kadis Pertambangan	Drs. Raja Saljukdin, Msi
27. Kadis Sosial, Tenaga Kerja & Trans	Zulkarnaen, SH
28. Kepala Bappeda	H. Dhani Setiawan, S.Sos
29. Kepala BKD	Marwansyah, SH
30. Kepala Badan Ketahanan Pangan	Ir. Akhiruddin Sitorus
31. Kepala Badan PMD	Togap Siagian, Ssos, MSi
32. Kakan Kesbang, Pollinmas	Kasirun Ritonga, SH
33. Kakan Pemberdayaan Perempuan & KB	Dra. Nur Sa'adah
34. Kepala Satpol PP	H. Agus Aman, SE, MM
35. Kakan Perpustakaan & Arsip	H. Khairul Saleh
36. Kakan Lingkungan Hidup	Syamsir Siregar, SIP
37. Kakan Pelayanan Perizinan Terpadu	Ramli Nainggolan, SE

Appendix 4
Daftar Nama dan Tempat Tugas Camat Se Kabupaten Labuhanbatu
Head of District Name in Labuhanbatu Regency by duty place
2011

Kecamatan <i>District</i>	Ibukota Kecamatan <i>Capital of District</i>	Camat <i>Head of District</i>
(1)	(2)	(3)
010 NA IX-X	Aek Kota Batu	Jimmy Maulana Darmawan, SSTP
020 Marbau	Marbau	Khairil Azwar, SE
030 Aek Kuo	Aek Korsik	Sukisman, S.Sos
040 Aek Natas	Bandar Durian	Dra. Susi Armarani
050 Kualuh Selatan	D a m u l i	Marwansyah, SH
060 Kualuh Hilir	Kampung Mesjid	Drs. Adlin Sinaga
070 Kualuh Hulu	Aek Kanopan	Heri Wahyudi Marpaung, SSTP
080 Kualuh Leidong	Tanjung Leidong	Drs. H. Syofyan Yusma

Appendix 5
Daftar Anggota Dewan Perwakilan Rakyat Kabupaten Labuhanbatu Utara
Regency Parliament Members of Labuhanbatu Utara
2011

Jabatan <i>Occupation</i>	Nama <i>Name</i>	Partai Politik Yang Diwakili <i>Represent</i>
(1)	(2)	(3)
Ketua <i>Chairman</i>	1. Drs. H. Ali Tambunan	P. Golongan Karya
Wakil Ketua <i>Vice Chairman</i>	2. H. Amran Pasaribu 3. Abdi S. Gimting, SH	P. Hati Nurani Rakyat P. Demokrat
Anggota <i>Members</i>	4. Indra Surya Bakti S., SH, M.Kn 5. H. Zainal Arifin Ritonga, S.Ag, MSi 6. M. Yamin Sihombing, S.Sos 7. H. Najaruddin Sinaga 8. Edi Susanto Ritonga, ST 9. H. Sulaiman Juhdi Rasyid Munthe 10. H. Ahmad Evendi Munthe 11. Lumba Munthe, SE 12. Ir. Bindu Napitupulu 13. Ir. Irwansyah 14. Augustinus Simamora, SH, M.Si 15. H. Harizon Sipahutar, S.Pd 16. Drs. H. Mahluddin Pasaribu 17. Eri Gusri Sianipar 18. Zainal Bahri Munthe, SE 19. Ir. A. Sonnari 20. H. Mawardi Nur Situmorang 21. Rahmat Budiansyah Ritonga, ST 22. H. Ahmad Husin Situmorang 23. H. Ismail	P. Golongan Karya P. Golongan Karya P. Golongan Karya P. Golongan Karya P. Hati Nurani Rakyat P. Hati Nurani Rakyat P. Hati Nurani Rakyat P. Demokrat P. Demokrat P. Demokrat P. Demokrasi Indonesia P P. Demokrasi Indonesia P P. Demokrasi Indonesia P P. Demokrasi Indonesia P P. Persatuan Pembangunan P. Persatuan Pembangunan P. Persatuan Pembangunan P. Bintang Reformasi P. Bintang Reformasi P. Bintang Reformasi

Appendix 5 : Lanjutan
Continued

Jabatan <i>Occupationt</i>	Nama <i>Name</i>	Partai Politik Yang Diwakili <i>Represent</i>
(1)	(2)	(3)
Anggota <i>Members</i>	24. Robert Simanjuntak	P. Karya Peduli Bangsa
	25. Evendi Sirait, SE	P. Peduli Rakyat Nasional
	26. Patar Sitompul	P. Peduli Rakyat Nasional
	27. Sulhanuddin, S.Sos	P. Gerakan Indonesia Raya
	28. H. Muhammad Nur Tanjung	P. Keadilan Sejahtera
	29. Drs. Rahmat Edi	P. Amanat Nasional
	30. Ir. Yusrial Suprianto	P. Kebangkitan Bangsa
	31. Ali Ahmad Ritonga	P. Penegak Demokrasi Indonesia
	32. Rudi Syahputra, ST	P. Pelopor
	33. Drs. Abdul Syahnan Nasution	P. Bulan Bintang
	34. G Mayanto	P. Patriot
35. Justron Marbun	P. Kasih Demokrasi Indonesia	

Appendix 6
Daftar Nama Personil Badan Pusat Statistik Kabupaten Labuhanbatu
Central Board of Statistics Members of Labuhanbatu Regency
2011

Nama <i>Name</i>	Jabatan <i>Occupation</i>	Gol <i>Rank</i>	NIP <i>Reg. No.</i>	Tempat Tugas <i>Place of Duty</i>
(1)	(2)	(3)	(4)	(5)
1. Nizamuddin, SE, M.Si	Kepala Kantor	IV/b	196004261982021001	Rantauprapat
2. Rohyan Afli Harahap	Kasubbag Tata Usaha	III/c	195702021979031005	Rantauprapat
3. Zefri Bastanta, S.ST	Kasi Stat. Sosial	III/c	198303122006021002	Rantauprapat
4. Sudarto	Kasi Stat. Produksi	III/b	196711151989031003	Rantauprapat
5. Joko Supriyanto, S.ST	Kasi Stat. Distribusi	III/c	197605281999011002	Rantauprapat
6. Shaphar, S.ST	Kasi Nerwilis	III/c	197403071994011001	Rantauprapat
7. Asfin Iriana, S.ST	Kasi IPDS	III/c	198206162004122001	Rantauprapat
8. Retno Taufik	Bendaharawan	III/a	198511162003121002	Rantauprapat
9. Hj. Marwani	Staf Tata Usaha	III/b	196009191982032001	Rantauprapat
10. Eva Leni Hasibuan	Staf Tata Usaha	II/b	197811022003122003	Rantauprapat
11. Zul Adha	Staf Tata Usaha	II/b	198110082006041005	Rantauprapat
12. Royana Simanjuntak	Staf Tata Usaha	II/b	198403272006042018	Rantauprapat
13. Sartika Ekawati	Staf Stat. Sosial	II/b	197709112006042026	Rantauprapat
14. M. Iqbal Nasution	Staf Stat. Produksi	III/a	198703092009121003	Rantauprapat
15. Maralobi Dalimunthe	Staf Stat. Distribusi	III/c	196007171982021001	Rantauprapat
16. Helen Monika	Staf Stat. Distribusi	II/c	198804122011012016	Rantauprapat

Appendix 6 : Lanjutan
Continued

Nama <i>Name</i>	Jabatan <i>Occupation</i>	Gol <i>Rank</i>	NIP <i>Reg. No.</i>	Tempat Tugas <i>Place of Duty</i>
(1)	(2)	(3)	(4)	(5)
17. Susi Mustika Sari	KSK	II/a	198301212009012006	Bilah Hulu
18. Hartini	KSK	III/b	196509081986032002	Bilah Barat
19. Indra Thoha	KSK	II/b	197310192005021001	Bilah Hilir
20. Ahmad Kamel Tanjung	KSK	II/b	197612211998031003	Panai Hulu
21. Zulkifli	KSK	II/b	198006292007011001	Panai Tengah
22. Ahmad Syafii Harahap	KSK	III/b	196911301991011001	Panai Hilir
23. Hemry	KSK	III/b	195905041979121002	Rantau Selatan
24. Irwan Effendy	KSK	III/b	196011011983021001	Rantau Utara
25. Sahman Siregar	KSK	III/c	196009081983021003	Sungai Kanan
26. Joko Prayetno	KSK	II/b	198012112005021005	Torgamba
27. Aulia Rahman	KSK	II/a	197909202007101002	Kota Pinang
28. Budi Sapitra	KSK	II/a	198108232005021001	Kampung Rakyat
29. Era Klistia	KSK	II/b	198305192006042003	Aek Kuo
30. Banjaruddin	KSK	III/b	196105061983031006	Aek Natas
31. Sudiby W.H	KSK	III/a	197406182003121001	Kualuh Selatan
32. Amirsyah	KSK	III/b	196308141985031002	Kualuh Hilir
33. Emmy Khairani R.	KSK	II/b	198606042006042001	Kualuh Hulu
34. Suratman	KSK	II/b	196610152006041009	Kualuh Leidong

<http://labuhanbatuutarakab.bps.go.id>