

Statistik Daerah

Kecamatan Mangoli Tengah

2016



Badan Pusat Statistik
Kabupaten Kepulauan Sula

STATISTIK DAERAH KECAMATAN MANGOLI TENGAH 2016

Nomor Publikasi : 82035.1612

Katalog BPS : 1101002.8203031

Ukuran Buku : 17.6 cm x 25 cm

Jumlah Halaman : vi + 41

Naskah :
Koordinator Statistik Kecamatan Mangoli Tengah

Penyunting :
Seksi Statistik Sosial

Cover Design :
Koordinator Statistik Kecamatan Mangoli Tengah

Diterbitkan Oleh :
Badan Pusat Statistik Kabupaten Kepulauan Sula

Dicetak Oleh :

Dilarang mengumumkan, mendistribusikan, mengomunikasikan, dan/atau menggandakan sebagian atau seluruh isi buku ini untuk tujuan komersial tanpa izin tertulis dari Badan Pusat Statistik

<http://bpsulKab.bps.go.id>

KATA SAMBUTAN



Puji syukur marilah kita panjatkan kehadirat Allah SWT atas terbitnya buku Statistik Kecamatan Mangoli Tengah 2016 yang berisi tentang hasil kompilasi data primer dan sekunder mengenai Kecamatan Mangoli Tengah Informasi yang disajikan dalam buku ini sangat bermanfaat, tidak hanya bagi instansi pemerintah saja, namun juga bermanfaat bagi pihak swasta, peneliti dan mahasiswa.

Dalam era informasi sekarang ini, data statistik telah menjadi kebutuhan utama sebagai perencanaan dan evaluasi terhadap hasil- hasil pembangunan. Olah karena itu kesinambungan penyajian data semacam ini dari tahun ke tahun perlu dijaga kualitas dan keakuratannya.

Agar buku Statistik Kecamatan Mangoli Tengah, dapat terbit setiap tahun dengan kualitas terbaik. Saya menghimbau semua pihak untuk membantu sepenuh hati dalam penyusunan publikasi yang di lakukan KSK Kabupaten Kepulauan Sula dengan cara memberikan data yang diperlukan. Pemerintah senantiasa berkepentingan untuk memiliki data yang terpercaya untuk diinformasikan kepada masyarakat dan instansi yang memerlukan.

Akhirnya saya sampaikan terima kasih kepada BPS Kabupaten Kepulauan Sula, segenap jajaran pimpinan dan staf Kantor Kecamatan Mangoli Tengah, dan seluruh dinas/instansi/lembaga yang telah membantu penyusunan publikasi ini. Saya berharap buku ini dapat dimanfaatkan sepenuhnya sebagai sumber data oleh semua pihak.

Sanana, Agustus 2016
Kepala Badan Pusat Statistik
Kabupaten Kepulauan Sula

Ir. Salahuddin, M.Si
NIP:19670528 199401 1 001

KATA PENGANTAR



Statistik Kecamatan Mangoli Tengah 2016 merupakan salah satu kumpulan data yang dapat digunakan untuk melihat hasil pembangunan di wilayah Kecamatan Mangoli Tengah guna melakukan evaluasi hasil-hasil pembangunan dalam suatu periode tertentu.

Publikasi ini menyajikan berbagai macam data yang diperlukan oleh berbagai pihak yang memerlukan data-data untuk tingkat Kecamatan Mangoli Tengah sampai desa.

Kami ucapkan terima kasih kepada semua pihak, terutama Pemerintah Daerah Kabupaten Kepulauan Sula, jajaran aparat Kecamatan Mangoli Tengah serta institusi lainnya yang telah memberikan data pendukung bagi penerbitan publikasi ini.

Semoga publikasi ini bermanfaat dan saran-saran yang membangun sangat kami harapkan untuk perbaikan di masa yang akan datang.

Mangoli, Agustus 2016
Koordinator Statistik
Kecamatan Mangoli Selatan
Kabupaten Kepulauan Sula

Rahmat Buamonabot
NIP:19891117 201101 1 002

DAFTAR ISI

	Halaman
Kata Sambutan	ii
Kata Pengantar	iii
Daftar Isi	iv
Daftar Tabel	v
Daftar Gambar	vi
I Geografi dan Iklim	1
II Pemerintahan	3
III Kependudukan	5
IV Pendidikan	7
V Kesehatan	9
VI Perumahan.....	10
VII Pertanian.....	11
VIII Energi.....	13
IX Perindustrian dan Perdagangan.....	14
X Transportasi dan Komunikasi.....	15
XI Harga-harga	16
Lampiran	17

DAFTAR TABEL

	Halaman
2.1 Banyaknya SLS di Bawah Desa	10
3.1 Indikator Kependudukan, 2015	12
4.1 Banyaknya Tenaga Kesehatan yang Tinggal di Desa	15
6.1 Tempat Buang Air Besar Paling Banyak, 2015.....	16
7.1 Luas Lahan menurut Desa dan Jenis Penggunaannya, 2015.....	17
8.1 Banyaknya Keluarga yang Menggunakan Listrik, 2015.....	19
9.1 Banyaknya Tempat Usaha Perdagangan Barang Eceran, 2015.....	20
10.1 Jenis Permukaan Jalan Desa Terluas, 2015	21

<http://kepsulkab.bps.go.id>

DAFTAR GAMBAR


	Halaman
1.1 Persentase Luas Daratan menurut Desa, 2015.....	1
2.1 Banyaknya Pegawai di Kantor, 2015	9
2.2 Persentase Banyaknya Pegawai menurut Tingkat Pendidikan, 2015	9
3.1 Populasi Penduduk menurut Desa dan Jenis Kelamin, 2015.....	11
4.1 Jumlah Murid, Guru, dan Sekolah, 2015.....	13
7.1 Luas Panen Tanaman Pangan, 2015	18
7.2 Luas Lahan Tanaman Perkebunan, 2015.....	18

<http://kepsulkab.bps.go.id>

GEOGRAFI DAN IKLIM

Wilayah Daratan Terluas Di Kecamatan Mangoli Tengah Yaitu Desa Wailoba

Desa Wailoba merupakan desa dengan luas wilayah daratan terluas di Kecamatan Mangoli Tengah dengan Luas wilayah daratan seluas 147 km² atau sekitar 50,92 persen dari total luas daratan Kecamatan Mangoli Tengah



Peta Kecamatan Mangoli Tengah



Secara geografis Kecamatan Mangoli Tengah terletak di Pulau Mangoli. Batas-batas wilayah Kecamatan Mangoli Tengah, yaitu sebelah utara berbatasan dengan Laut Maluku, sebelah selatan berbatasan dengan Selat Mangoli, sebelah timur berbatasan dengan Kecamatan Mangoli Timur, dan sebelah barat berbatasan dengan Kecamatan Mangoli Utara dan Mangoli Tengah.



Berdasarkan hasil perhitungan proporsi dari peta digital dengan luas total bersumber dari Bappeda Kepulauan Sula, pada tahun 2015 luas wilayah daratan Kecamatan Mangoli Tengah, adalah sebesar 288,71 km². Dimana Luas daratan terbesar adalah Desa Wailoba dengan luas 147 km² atau 50,92 persen dari luas daratan Kecamatan Mangoli Tengah Sedangkan desa dengan luas wilayah daratan paling kecil, adalah Desa Jere dengan luas wilayah 4 km² atau sekitar 1,39 persen dari total daratan Kecamatan Mangoli Tengah. Pada tahun 2015, Kecamatan Mangoli Tengah memiliki desa sebanyak 9 desa. 9 desa yaitu Desa Mangoli yang merupakan Ibu Kota Kecamatan Mangoli Tengah, Desa Baru Akol, Desa Capalulu, Desa Orifola, Desa Wailoba, Desa Waitulia, Desa Wai U, Desa Paslal, dan Desa Jere. Keseluruhan Desa yang ada di Kecamatan Mangoli Tengah merupakan desa-desa yang letak geografisnya berada di pesisir pantai.

Desa-desa di Kecamatan Mangoli Tengah dialiri oleh sungai. Pemanfaatan dari sungai tersebut oleh masyarakat adalah untuk mandi, mencuci, dan ada juga yang memanfaatkan untuk minum. Berdasarkan data dari Kantor Kecamatan Mangoli Tengah, ada sebanyak 12 sungai yang melintas di Kecamatan Mangoli Tengah Sungai-sungai tersebut, adalah sungai Wai Se di Desa Capalulu, di Desa Orifola terdapat sungai Wai Lo, Wai Nin dan Wai Auwo; di Desa Wailoba terdapat sungai Wailoba, Waisafaku, Wai Kambafa, dan Wai Bantala; di Desa Mangoli terdapat Sungai Wai Lenga, Wai Kafau, dan Wai Mangon; dan di Desa Wai U terdapat Sungai Wai U.



PEMERINTAHAN

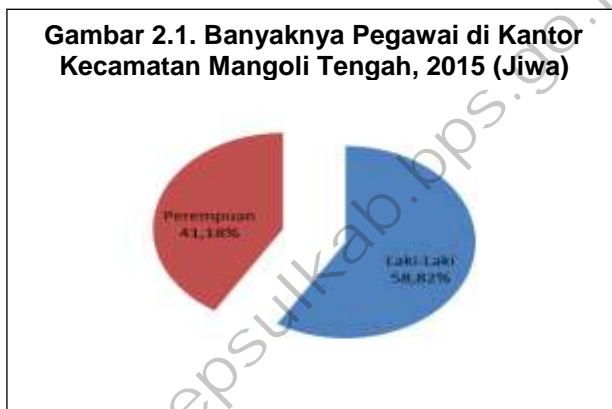
Kualitas PNS dari Sisi Pendidikan Sudah Cukup Baik

II

Hingga 2015, jumlah Desa di Kecamatan Mangoli Tengah masih sebanyak 9 Desa. Pada tahun 2015, Kecamatan Mangoli Tengah dipimpin oleh Camat bernama A. Apin Masuku.

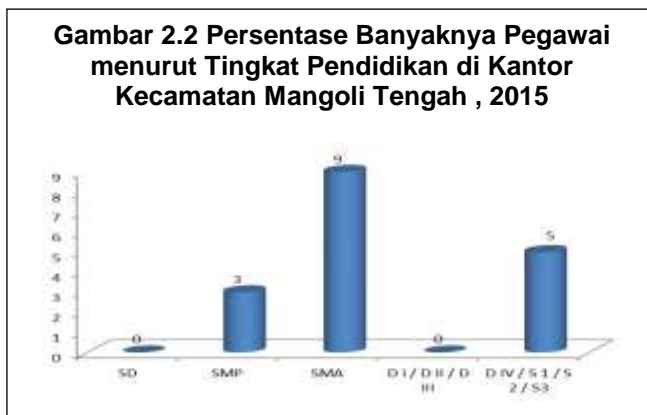
Banyaknya Pegawai Negeri Sipil di Kantor Kecamatan Mangoli Tengah pada tahun 2015 adalah sebanyak 17 orang. Dilihat berdasarkan komposisi PNS menurut jenis kelamin, jumlah PNS laki-laki jauh lebih banyak dibandingkan dengan jumlah PNS perempuan.

Gambar 2.1. Banyaknya Pegawai di Kantor Kecamatan Mangoli Tengah, 2015 (Jiwa)



Pada tahun 2015, jumlah PNS laki-laki di Kantor Kecamatan Mangoli Tengah ada sebanyak 10 orang atau sekitar 58,82 persen, sedangkan jumlah pegawai perempuan ada sebanyak 7 orang atau sekitar 41,18 persen. Bila dilihat dari komposisi PNS berdasarkan jenis kelamin terdapat perbedaan yang signifikan sehingga dapat disimpulkan bahwa masih ada ketimpangan gender di Kecamatan Sanana.

Gambar 2.2 Persentase Banyaknya Pegawai menurut Tingkat Pendidikan di Kantor Kecamatan Mangoli Tengah , 2015



Data yang ada juga menunjukkan bahwa kualitas PNS dari sisi pendidikan sudah cukup baik di tahun 2015. Hal ini bisa dilihat dari lebih besarnya persentase jumlah pegawai yang berpendidikan SMA ke atas dibandingkan dengan yang berpendidikan dibawah SMA. Pada tahun 2015, persentase pegawai dengan tingkat pendidikan di bawah SMA adalah sebesar 15,00 persen. Sedangkan persentase pegawai yang berpendidikan tinggi adalah 85,00 persen.


Satuan Lingkungan Setempat (SLS) di Bawah Desa di Kecamatan Mangoli Tengah ada sebanyak 3 tingkatan, yaitu Dusun, Rukun Warga (RW), dan Rukun Tetangga (RT). Pada tahun 2015, Kecamatan Mangoli Tengah yang terdiri dari 9 desa, terdiri dari 26 RW, 49 RT, dan 21 dusun. Desa Mangoli merupakan desa yang memiliki SLS terbanyak, yaitu 3 dusun, 6 RW, dan 12 RT.

Tabel 2.1 Banyaknya SLS di Bawah Desa di Kecamatan Mangoli Tengah , 2015

Desa	RW	RT	Dusun
(1)	(2)	(3)	(4)
Baru Akol	3	6	3
Capalulu	2	4	2
Orifola	2	4	2
Wailoba	3	3	3
Mangoli	6	12	3
Waitulia	2	4	2
Wai U	2	4	2
Paslal	2	4	2
Jere	4	8	2
Mangoli Tengah	26	49	21

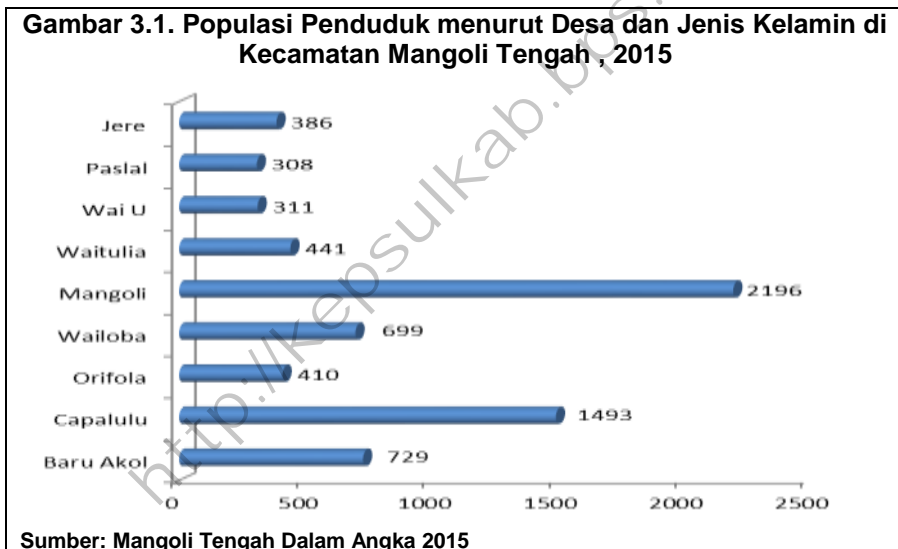
Sumber: Mangoli Tengah Dalam Angka 2015

PENDUDUK



Jumlah Penduduk Terbanyak Pada tahun 2015 berada di Desa Mangoli

Jumlah penduduk Kecamatan Mangoli Tengah mencapai jiwa pada tahun 2015. Desa yang memiliki penduduk paling banyak adalah Desa Mangoli, yaitu sebanyak 2.196 jiwa. Sedangkan Desa dengan jumlah penduduk paling sedikit, adalah Desa Paslal dengan 308 jiwa. Dengan luas wilayah daratan sekitar 288.71 km², setiap km² ditempati penduduk sekitar 23 orang pada tahun 2015. Persebaran penduduk di Kecamatan Mangoli Tengah kurang begitu merata. Desa Mangoli sebagai Ibu Kota Kecamatan dengan luas wilayah daratan sebesar 45 km² memiliki kepadatan penduduk sebesar 49 jiwa tiap km² nya. Desa yang memiliki kepadatan penduduk terbesar adalah Desa Jere sebesar 97 jiwa tiap Km².



Secara umum jumlah penduduk laki-laki lebih banyak dibandingkan jumlah penduduk Perempuan. Hal ini dapat ditunjukkan oleh sex ratio yang nilainya lebih besar dari 100. Pada tahun 2015, untuk setiap 100 penduduk perempuan terdapat sekitar 106 penduduk laki-laki di Kecamatan Mangoli Tengah.

**Tabel 3.1. Indikator Kependudukan
Kecamatan Mangoli Tengah , 2015**

Uraian	2015
Jumlah Penduduk (jiwa)	6.973
Jumlah Penduduk Perempuan (jiwa)	3.391
Jumlah Penduduk Laki- laki(jiwa)	3.582
Kepadatan Penduduk (jiwa/ km^2)	23
Sex Ratio(L/P) (%)	106

Sumber: Mangoli Tengah Dalam Angka 2016



PENDIDIKAN

IV

Belum Semua Desa di Kecamatan Mangoli Selatan Memiliki Fasilitas Sekolah yang Lengkap

Desa Mangoli dan Desa Capalulu merupakan desa di Kecamatan Mangoli Tengah yang memiliki fasilitas sekolah paling lengkap mulai dari tingkat TK sampai dengan tingkat SMP/SMA/SMK.

Gambar 4.1. Jumlah Murid, Guru, dan Sekolah di Kecamatan Mangoli Tengah, 2015



Berdasarkan data dari dinas pendidikan, banyaknya jumlah sekolah Taman Kanak-Kanak (TK)/ Pendidikan Usia Dini (PAUD) ada 6 unit.


Banyaknya SD/ MI di tahun 201 ada sebanyak 12 unit. Jumlah murid SD yang di tampung ada sebanyak 1038 orang dengan jumlah guru sebanyak 84 orang. Artinya rata-rata seorang guru SD/ MI mengajar 12 murid .

Pada tingkat menengah pertama, hanya ada sebanyak 8 unit. Banyaknya siswa SMP 596 murid dengan jumlah guru 26 guru, bertarti rata-rata seorang guru mengajar 20 murid.

Untuk Sekolah Menengah Atas(SMA) sebanyak 2 unit. Ada sebanyak 370 murid dengan jumlah guru sebanyak 15 guru. Dengan kata lain, rata-rata seorang guru mengajar 24 murid.



KESEHATAN



TIDAK SEMUA DESA MEMILIKI FASILITAS KESEHATAN YANG LENGKAP

Pada tahun 2015 terdapat 1 unit Puskesmas yang berada di Desa Mangoli. Dari 9 desa yang ada di Kecamatan Mangoli Tengah, 6 desa belum memiliki fasilitas kesehatan, tetapi masyarakat masih mudah untuk menjangkau fasilitas kesehatan yang berada di desa lainnya.

Berdasarkan data puskesmas kecamatan Mangoli Tengah, tidak terdapat jenis wabah penyakit di Kecamatan Mangoli Tengah.

Tabel 4.1 Banyaknya Tenaga Kesehatan yang Tinggal di Desa di Kecamatan Mangoli Tengah, 2015

Desa	Dokter Umum	Dokter Gigi	Bidan	Mantri Kesehatan	Dukun Bayi
(1)	(2)	(3)	(4)	(5)	(6)
Baru Akol	0	0	0	0	0
Capalulu	0	0	1	0	2
Orifola	0	0	1	0	1
Wailoba	0	0	0	0	4
Mangoli	0	0	2	3	3
Waitulia	0	0	1	0	0
Wai U	0	0	0	0	0
Paslal	0	0	1	0	1
Jere	0	0	0	0	1
Mangoli Tengah	0	0	6	3	12

Sumber : Kantor Kecamatan Mangoli Tengah



PERUMAHAN

Sebagian Besar Warga Kecamatan Mangoli Tengah Sudah Menggunakan Jamban Sebagai Fasilitas Buang Air

Hanya desa wailoba yang belum memiliki fasilitas buang air.

Tabel 6.1. Tempat Buang Air Besar Paling Banyak pada Rumah Tangga menurut Desa di Kecamatan Mangoli Tengah, 2015

Desa	Tempat Buang Air Besar Mayoritas
(1)	(2)
Baru Akol	Jamban Umum
Capalulu	Jamban Umum
Orifola	Jamban Sendiri
Wailoba	Bukan Jamban
Mangoli	Jamban Sendiri
Waitulia	Jamban Sendiri
Wai U	Jamban Sendiri
Paslal	Jamban Sendiri
Jere	Jamban Umum

Sumber : Kantor Kecamatan Mangoli Tengah

Melihat dari data di atas, Masyarakat di kecamatan Mangoli Tengah sebagian besar sudah mempunyai fasilitas buang air sendiri. Ada 3 desa di kecamatan Mangoli Tengah yaitu Desa Baruakol, Dea Capalulu dan Desa Jere yang menggunakan jamban umum. Dan hanya 1 desa di Kecamatan Mangoli Tengah yang belum memiliki fasilitas buang air yaitu desa Wailoba.

PERTANIAN



Tanaman ubi kayu merupakan jenis tanaman bahan makanan dengan luas panen terluas

Pada tahun 2015, tanaman ubi kayu memiliki luas panen seluas 49 ha.

Tidak ada lahan yang dijadikan lahan pertanian sawah di Kecamatan Mangoli Tengah. Lahan pertanian yang ada di Kecamatan Mangoli Tengah adalah lahan pertanian bukan sawah. Desa Wailoba merupakan desa yang memiliki lahan pertanian bukan sawah terluas dengan luas 146.7 ha. Sedangkan Desa Jere memiliki luas lahan pertanian bukan sawah paling kecil, dengan luas 3.88 ha.

Tabel 7.1. Luas Lahan menurut Desa dan Jenis Penggunaannya di Kecamatan Mangoli Tengah 2015

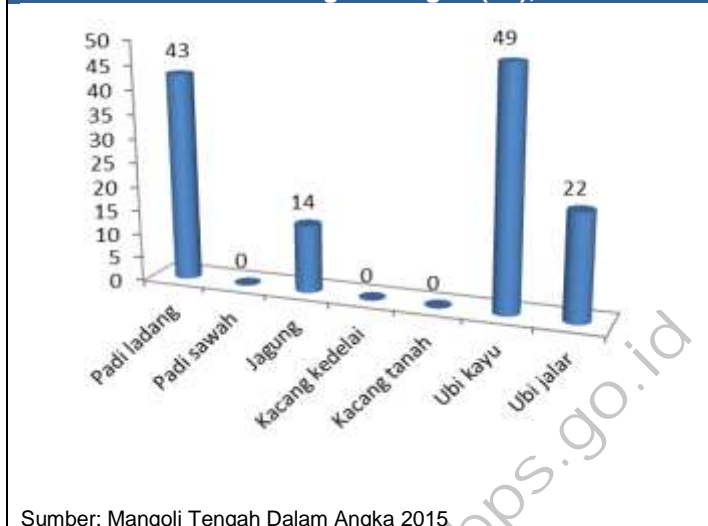
Desa	Lahan Pertanian Sawah (ha)	Lahan Pertanian Bukan Sawah (ha)	Lahan Bukan Pertanian (ha)
(1)	(2)	(3)	(4)
Baru Akol	0	21.17	0.24
Capalulu	0	16.6	0.8
Orifola	0	11.80	0.20
Wailoba	0	146.7	0.3
Mangoli	0	43.4	1.6
Waitulia	0	12.73	0.27
Wai U	0	8.78	0.22
Paslal	0	19.79	0.21
Jere	0	3.88	0.12
Mangoli Tengah	0	284.85	3.96

Sumber : Kantor Kecamatan Mangoli Tengah

Pada tahun 2015, luas panen tanaman pangan di Kecamatan Mangoli Tengah meliputi ubi kayu 49 ha dan jagung 14 ha, namun dari luas panen tersebut lebih banyak dikonsumsi sendiri.



Gambar 7.1. Luas Panen Tanaman Pangan di Kecamatan Mangoli Tengah (ha), 2015



Pada subsektor perkebunan, komoditas kelapa merupakan komoditas yang banyak ditanam di Kecamatan Mangoli Tengah. Luas lahan kelapa pada tahun 2015, adalah sebesar 4125 ha. Sedangkan luas lahan komoditas perkebunan lainnya, adalah kakao 521 ha, cengkeh, pala, dan jambu mete seluas 780 ha.

Gambar 7.2. Luas Lahan Tanaman Perkebunan di Kecamatan (ton), 2015



Penduduk di Kecamatan Mangoli Tengah belum semua desa menikmati listrik PLN

Penduduk yang tinggal di Kecamatan Mangoli Tengah belum semua menikmati listrik PLN. Banyaknya kepala keluarga pengguna listrik PLN di Kecamatan Mangoli Tengah adalah sebanyak 1290 kepala keluarga.

Tabel 8.1 Banyaknya Keluarga yang Menggunakan Listrik di Kecamatan Mangoli Tengah, 2015

Desa	Pengguna Listrik		Keberadaan Penerangan Jalan
	PLN (KK)	Non PLN (KK)	
(1)	(2)	(3)	(4)
Baru Akol	0	165	Tidak Ada
Capalulu	320	10	Tidak Ada
Orifola	96	3	Tidak Ada
Wailoba	0	146	Tidak Ada
Mangoli	658	15	Tidak Ada
Waitulia	86	0	Tidak Ada
Wai U	70	31	Tidak Ada
Paslal	0	175	Tidak Ada
Jere	60	0	Tidak Ada
Mangoli Tengah	1290	545	Tidak Ada

Sumber : Kantor Kecamatan Mangoli Tengah

IX

PERINDUSTRIAN & PERDAGANGAN

Ada beragam industri dan usaha perdagangan eceran yang dikembangkan di Kecamatan Mangoli Tengah

Pada tahun 2015, terdapat perindustrian yang dikembangkan di Kecamatan Mangoli Tengah. Meski perindustriannya masih tergolong industri kecil, namun Kecamatan Mangoli Tengah sudah ada peningkatan disektor industri. Sedangkan dari sisi perdagangan pun ada dan dapat dilihat di Kecamatan Mangoli Tengah.

Di tahun 2015 hingga tahun 2015 terdapat pangkalan minyak resmi, namun hanya di satu desa saja yaitu desa Mangoli.


Tabel 9.1 Banyaknya Tempat Usaha Perdagangan Barang Eceran menurut Desa dan Jenisnya di Kecamatan Mangoli Tengah (Unit), 2015

Desa	Minimarket	Toko/Warung Kelontong
(1)	(2)	(3)
Baru Akol	0	6
Capalulu	0	20
Orifola	0	5
Wailoba	0	4
Mangoli	0	18
Waitulia	0	6
Wai U	0	3
Paslal	0	4
Jere	0	4
Mangoli Tengah	0	70

Sumber : Kantor Kecamatan Mangoli Tengah

TRANSPORTASI

Sebagian Besar Jalan di Kecamatan Mangoli Tengah Perlu Dibenahi



Jalan sebagai sarana penunjang transportasi memiliki peran penting khususnya untuk transportasi darat. Kecamatan Mangoli Tengah masih harus berbenah pada masalah transportasi terutama jalan. Hanya 1 Desa yang jenis permukaan jalan terluasnya aspal. Namun pada musim hujan sering terjadi genangan air di beberapa desa dalam kecamatan, 8 desa lainnya jenis permukaan jalan terluasnya diperkeras/kerikil, hal ini dapat kita lihat pada tabel dibawah ini;

Tabel 10.1. Jenis Permukaan Jalan Desa Terluas di Kecamatan Mangoli Tengah , 2015

Desa	Jenis Permukaan Jalan Terluas
(1)	(2)
Baru Akol	Tanah
Capalulu	Tanah
Orifola	Tanah
Wailoba	Tanah
Mangoli	Aspal
Waitulia	Tanah
Wai U	Tanah
Paslal	Tanah
Jere	Aspal

Sumber: Mangoli Tengah Dalam Angka 2016

Transportasi untuk kecamatan Mangoli Tengah masih jauh dari kata memadai, hubungan antar desa hanya melalui satu jalur, yaitu jalur darat. Namun tidak ada angkutan umum yang beroperasi dikarenakan kondisi jalan yang masih rusak berat.



Harga-Harga

Rata-rata harga eceran beberapa jenis barang di Kecamatan Mangoli Tengah tahun 2015.

Jenis Barang	Satuan	RataRata Harga
(1)	(2)	(3)
<i>Beras</i>	kg	12.000
<i>Daging Ayam</i>	kg	
<i>Daging Sapi</i>	kg	
<i>Telur Ayam Negeri</i>	kg	
<i>Susu Kental</i>	kaleng	12.000
<i>Susu Bubuk</i>	500 gr	
<i>Gula Pasir</i>	Kg	14.000
<i>Minyak Goreng</i>	Liter	
<i>Deterjen Bubuk</i>	Kg	
<i>Minyak Tanah</i>	Liter	5.000

Catatan : –) Data belum tersedia/tidak diketahui

Sumber : Mangoli Tengah Dalam Angka 2015

LAMPIRAN

<http://kepsulkabeps.go.id>

**Luas Wilayah Kecamatan Mangoli Tengah
Menurut Desa, 2015**

Desa	Luas Wilayah Daratan (km ²)	Persentase (%)
(1)	(2)	(3)
Baru Akol	21.31	5.83
Capalulu	17.4	4.76
Orifola	12	3.28
Wailoba	147	40.22
Mangoli	45	12.31
Waitulia	13	3.56
Wai U	9	2.46
Paslal	20	5.47
Jere	4	1.09
Mangoli Tengah	365.46	100

Sumber : Hasil Perhitungan proporsi dari Peta Digital terhadap Total Luas Wilayah

Keterangan : Total Luas Wilayah bersumber dari BAPPEDA Kabupaten Kepulauan Sula

Keberadaan Sungai, Pemanfaatan Sungai dan Banyaknya Keluarga yang Tinggal di Bantaran Sungai yang Melintasi Desa di Kecamatan Mangoli Tengah, 2015

Desa	Keberadaan Sungai	Pemanfaatan Sungai	Jumlah Keluarga yang Tinggal di Bantaran Sungai
(1)	(2)	(3)	(4)
Baru Akol	Tidak Ada	Tidak Ada	0
Capalulu	Ada	Tidak Ada	0
Orifola	Ada	Tidak Ada	0
Wailoba	Ada	Mandi/Cuci	0
Mangoli	Ada	Tidak Ada	0
Waitulia	Tidak Ada	Tidak Ada	0
Wai U	Ada	Tidak Ada	0
Paslal	Tidak Ada	Tidak Ada	0
Jere	Tidak Ada	Tidak Ada	0
Mangoli Tengah	Ada	Tidak Ada	0

Sumber : Kantor Camat Mangoli Tengah

Pemerintahan Kecamatan Mangoli Tengah, 2015

Kepala Pemerintahan Kecamatan Mangoli Tengah. :

A. Apin Masuku

Desa	Nama Kepala Desa
(1)	(2)
Baru Akol	Rusli Sapsuha
Capalulu	M Ali Umasangadji
Orifola	Bahar Pora
Wailoba	Noho Duwila
Mangoli	M. Ali Kaunar
Waitulia	A Karim Umasangadji
Wai U	Hasanudin Sangadji
Paslal	Muskam Kaunar
Jere	Arisman Sillia

Sumber : Kantor Camat Mangoli Tengah

**Banyaknya Pegawai Kantor Kecamatan Mangoli Tengah.
menurut Jenis Kelamin dan Pendidikan Terakhir, 2015**

Pendidikan Terakhir	Jenis Kelamin		Jumlah
	Laki-Laki	Perempuan	
(1)	(2)	(3)	(4)
SD	0	0	0
SMP	2	1	3
SMA	4	5	9
D I / D II / D III	0	0	0
D IV / S 1 / S 2 / S 3	4	1	5
Total	10	7	17

Sumber : Kantor Camat Mangoli Tengah

**Populasi Penduduk menurut Desa dan Jenis Kelamin di
Kecamatan Mangoli Tengah., 2015**

Desa	Jenis Kelamin		Jumlah Populasi Penduduk
	Laki-Laki	Perempuan	
(1)	(2)	(3)	(4)
Baru Akol	398	331	729
Capalulu	746	747	1 493
Orifola	226	184	410
Wailoba	376	323	699
Mangoli	1 107	1 089	2 196
Waitulia	230	211	441
Wai U	153	158	311
Paslal	151	157	308
Jere*	195	191	386
Mangoli Tengah	3 582	3 391	6 973

Sumber : BPS Kabupaten Kepulauan Sula/Angka
Estimasi

Populasi Penduduk menurut Desa dan Agama di Kecamatan Mangoli Tengah, 2015

Desa	Islam	Kristen	Katolik	Hindu	Budha
(1)	(2)	(3)	(4)	(5)	(6)
Baru Akol	729	0	0	0	0
Capalulu	1 493	0	0	0	0
Orifola	410	0	0	0	0
Wailoba	566	64	69	0	0
Mangoli	2 196	0	0	0	0
Waitulia	441	0	0	0	0
Wai U	311	0	0	0	0
Paslal	308	0	0	0	0
Jere	386	0	0	0	0
Mangoli Tengah	6 840	64	69	0	0

Sumber : BPS Kabupaten Kepulauan Sula/Angka Estimasi

Mata Pencaharian Utama Penduduk Desa di Kecamatan Mangoli Tengah., 2015

Desa	Mata Pencaharian Utama	Subsektor	Komoditas Utama
(1)	(2)	(3)	(4)
Baru Akol	Pertanian	Perkebunan	Kopra
Capalulu	Pertanian	Perkebunan	Kopra
Orifola	Pertanian	Perkebunan	Kopra
Wailoba	Pertanian	Perkebunan	Kopra
Mangoli	Pertanian	Perkebunan	Kopra
Waitulia	Pertanian	Perkebunan	Kopra
Wai U	Pertanian	Perkebunan	Kopra
Paslal	Pertanian	Perkebunan	Kopra
Jere	Pertanian	Perkebunan	Kopra
Mangoli Tengah	Pertanian	Perkebunan	Kopra

Catatan : Jenis mata pencarian di antaranya: pertanian; pertambangan dan penggalan; industri pengolahan; listrik, gas dan air bersih; konstruksi; padagangan, hotel dan restoran; transportasi dan komunikasi; keuangan dan perbankan; serta jasa-jasa

Sumber : Kantor Camat Mangoli Tengah

**Banyaknya Fasilitas Pendidikan Negeri menurut Desa
dan Jenjang Pendidikan di Kecamatan Mangoli Tengah.,
2015**

Desa	SD/MI	SMP/MTs	SMU/MA/ SMK
(1)	(2)	(3)	(4)
Baru Akol	1	1	0
Capalulu	2	1	1
Orifola	1	0	0
Wailoba	1	1	0
Mangoli	3	2	1
Waitulia	1	1	0
Wai U	1	0	0
Paslal	1	1	0
Jere	1	1	0
Mangoli Tengah	12	8	2

Sumber : Kantor Kecamatan Mangoli Tengah

**Banyaknya Murid menurut Desa dan Jenjang Pendidikan
Negeri di Kecamatan Mangoli Tengah., 2015**

Desa	SD/MI	SMP/MTs	SMU/MA /SMK
(1)	(2)	(3)	(4)
Baru Akol	157	42	0
Capalulu	274	184	159
Orifola	84	0	0
Wailoba*	36	25	0
Mangoli*	256	186	211
Waitulia	77	27	0
Wai U	51	0	0
Paslal	40	0	0
Jere	63	65	0
Mangoli Tengah	1 038	529	370

Sumber : Kantor Kecamatan Mangoli Tengah.

**Keberadaan Sarana dan Prasarana Kesehatan menurut
Desa di Kecamatan Mangoli Tengah., 2015**

Desa	Praktek Dokter/ Tenaga Kesehatan	Puskesmas	Pustu	Apotik/ Toko Obat
(1)	(2)	(3)	(4)	(5)
Baru Akol	0	0	0	0
Capalulu	0	0	1	0
Orifola	0	0	0	0
Wailoba	0	0	0	0
Mangoli	0	1	1	0
Waitulia	0	0	0	0
Wai U	0	0	0	0
Paslal	0	0	1	0
Jere	0	0	0	0
Mangoli Tengah	0	1	3	0

Sumber : Kantor Camat Mangoli Tengah

**Banyaknya Korban Meninggal dan Korban Meninggal menurut
Desa dan Jenis Wabah di Kecamatan Mangoli Tengah. Tahun
2015**

Desa	Jenis Wabah	Jumlah Penderita	Jumlah Korban Meninggal
(1)	(2)	(3)	(4)
Baru Akol	Tidak Ada	0	0
Capalulu	Tidak Ada	0	0
Orifola	Tidak Ada	0	0
Wailoba	Tidak Ada	0	0
Mangoli	Tidak Ada	0	0
Waitulia	Tidak Ada	0	0
Wai U	Tidak Ada	0	0
Paslal	Tidak Ada	0	0
Jere	Tidak Ada	0	0
Mangoli Tengah	Tidak Ada	0	0

Sumber : Kantor Camat Mangoli Tengah

**Tempat Buang Air Besar Paling Banyak pada Rumah
Tangga menurut Desa di Kecamatan Mangoli Tengah.,
2015**

Desa	Tempat Buang Air Besar Mayoritas
(1)	(2)
Baru Akol	Jamban Umum
Capalulu	Jamban Umum
Orifola	Jamban Sendiri
Wailoba	Bukan Jamban
Mangoli	Jamban Sendiri
Waitulia	Jamban Sendiri
Wai U	Jamban Sendiri
Paslal	Jamban Sendiri
Jere	Jamban Umum

Catatan : Jenis tempat buang besar di antaranya: jamban sendiri, jamban bersama, jamban umum dan bukan jamban

Sumber : Kantor Camat Mangoli Tengah

Keberadaan Sarana Olahraga di Kecamatan Mangoli Tengah., 2015

Desa	Lapangan			
	Sepak Bola	Bola Voli	Bulu Tangkis	Bola Basket
(1)	(2)	(3)	(4)	
Capalulu	1	1	0	0
Orifola	1	1	0	0
Wailoba	1	1	0	0
Mangoli	1	2	0	0
Waitulia	1	1	0	0
Wai U	0	1	0	0
Paslal	1	1	0	0
Jere	0	1	0	0
Mangoli Tengah	7	10	0	0

Sumber : Kantor Camat Mangoli Tengah

**Bahan Bakar yang Digunakan oleh Sebagian Besar
Keluarga untuk Memasak menurut Desa di Kecamatan
Mangoli Tengah., 2015**

Desa	Bahan Bakar Mayoritas
(1)	(2)
Baru Akol	Kayu Bakar
Capalulu	Kayu Bakar
Orifola	Kayu Bakar
Wailoba	Kayu Bakar
Mangoli	Minyak Tanah
Waitulia	Kayu Bakar
Wai U	Kayu Bakar
Paslal	Kayu Bakar
Jere	Kayu Bakar

Catatan : Jenis bahan bakar di antaranya: gas kota, LPG, minyak tanah, kayu bakar dan lainnya (batu bara, arang dll.)

Sumber : Kantor Camat Mangoli Tengah

Banyaknya Penyandang Cacat menurut Desa dan Jenisnya di Kecamatan Mangoli Tengah., 2015

Desa	Jenis Cacat	Jumlah
(1)	(2)	(3)
BARU AKOL	Tunanetra dan Tunarungu	4
CAPALULU	Tunanetra, Tunarungu, Tunawicara, Tunagrahita, dan Tunalaras	12
ORIFOLA	Tunanetra, Tunarungu, dan Tunadaksa	9
WAILOBA	Tunanetra, Tunarungu dan Tunawicara	6
MANGOLI	Tunanetra, Tunarungu, Tunawicara, Tunagrahita	21
WAITULIA	Tidak Ada	0
WAI U	Tunanetra, Tunarungu dan Tunawicara	5
PASLAL	Tunanetra dan Tunalaras	2
JERI	Tunanetra dan Tunarungu	2
Mangoli Tengah	Penyandang Cacat	61

Sumber : Kantor Camat Mangoli Tengah

Banyaknya Sarana dan Prasarana Ketertiban dan Keamanan Lingkungan menurut Desa dan Jenisnya di Kecamatan Mangoli Tengah., 2015

Desa	Jenis Sarana dan Prasarana			
	Pos Keamanan Lingkungan	Pos Polisi	Polisi Pelayan Masyarakat	Babinsa
(1)	(2)	(3)	(4)	(5)
Capalulu	0	0	0	0
Orifola	0	0	0	0
Wailoba	0	0	0	0
Mangoli	0	1	0	0
Waitulia	0	0	0	0
Wai U	0	0	0	0
Paslal	0	0	0	0
Jere	0	0	0	0
Mangoli Tengah	0	1	0	0

Sumber : Kantor Camat Mangoli Tengah

Agama Mayoritas yang Dianut dan Banyaknya Tempat Ibadah menurut Desa di Kecamatan Mangoli Tengah., 2015

Desa	Agama Mayoritas	Jumlah Tempat Ibadah			
		Masjid	Surau	Gereja	Lainnya
(1)	(2)	(3)	(4)	(5)	(6)
Baru Akol	Islam	2	0	0	0
Capalulu	Islam	3	0	0	0
Orifola	Islam	2	0	0	0
Wailoba	Islam	1	1	2	0
Mangoli	Islam	3	0	0	0
Waitulia	Islam	1	0	0	0
Wai U	Islam	2	0	0	0
Paslal	Islam	1	0	0	0
Jere	Islam	1	0	0	0
Mangoli Tengah	Islam	16	1	2	0

Sumber : Kantor Camat Mangoli Tengah

**Nama Suku/Etnis Mayoritas di Kecamatan Mangoli
Tengah., 2015**

Desa	Suku/Etnis Mayoritas
(1)	(2)
Baru Akol	SULA
Capalulu	SULA
Orifola	SULA
Wailoba	SULA
Mangoli	SULA
Waitulia	SULA
Wai U	SULA
Paslal	SULA
Jere	SULA

Sumber : Kantor Camat Mangoli Tengah

**Banyaknya Lembaga/Organisasi Kemasyarakatan
menurut Desa dan Jenisnya di Kecamatan Mangoli
Tengah., 2015**

Desa	Jenis Lembaga/Organisasi Kemasyarakatan			
	LSM	Majelis Ta'lim	Kelompok Kebaktian	Yayasan/ Kelompok/ Persatuan Kematian
(1)	(2)	(3)	(4)	(5)
Baru Akol	0	0	0	0
Capalulu	0	0	0	0
Orifola	0	0	0	0
Wailoba	0	0	0	0
Mangoli	0	0	0	0
Waitulia	0	0	0	0
Wai U	0	0	0	0
Paslal	0	0	0	0
Jere	0	0	0	0
Mangoli Tengah	0	0	0	0

Sumber : Kantor Camat Mangoli Tengah

Luas Panen, Produksi, dan Produktivitas Pertanian Jagung dan Kacang Kedelai di Kecamatan Mangoli Tengah., 2015

Kecamatan	Jagung			Kacang Kedelai		
	Luas Panen (ha)	Produksi (ton)	Rata-Rata Produksi (Ku/ha)	Luas Panen (ha)	Produksi (ton)	Rata-Rata Produksi (Ku/ha)
(1)	(2)	(3)	(4)	(5)	(6)	(7)
Sanana	0	0	0	0	0	0
Sanana Utara	0	0	0	0	0	0
Sulabesi Barat	0	0	0	0	0	0
Sulabesi Tengah	0	0	0	0	0	0
Sulabesi Timur	0	0	0	0	0	0
Sulabesi Selatan	15	90	6	2	10	5
Mangoli Timur	55	330	6	0	0	0
Mangoli Utara Timur	0	0	0	0	0	0
Mangoli Tengah	40	240	6	0	0	0
Mangoli Barat	80	480	6	3	15	5
Mangoli Selatan	35	210	6	0	0	0
Mangoli Utara	75	450	6	5	25	5
Jumlah	300	1800	6	10	50	5

Sumber : Dinas Pertanian dan Ketahanan Pangan Kab. Kepulauan Sula

Luas Panen, Produksi, dan Produktivitas Ubi Kayu dan Ubi Jalar di Kecamatan Mangoli Tengah., 2015

Kecamatan	Ubi Kayu			Ubi Jalar		
	Luas Panen (ha)	Produksi (ton)	Rata-Rata Produksi (Ku/Ha)	Luas Panen (ha)	Produksi (ton)	Rata-Rata Produksi (Ku/ha)
(1)	(2)	(3)	(4)	(5)	(6)	(7)
Sanana	6	78	13	4	40	10
Sanana Utara	12	156	13	3	30	10
Sulabesi Barat	22	286	13	9	90	10
Sulabesi Tengah	18	234	13	8	80	10
Sulabesi Timur	21	273	13	10	100	10
Sulabesi Selatan	23.5	305.5	13	13	130	10
Mangoli Timur	36	468	13	15	150	10
Mangoli Utara Timur	24.5	318.5	13	14	140	10
Mangoli Tengah	55	715	13	25	250	10
Mangoli Barat	31	403	13	8	80	10
Mangoli Selatan	35	455	13	19	190	10
Mangoli Utara	28	364	13	7	70	10
Jumlah	312	4056	13	135	1350	10

Sumber : Dinas Pertanian dan Ketahanan Pangan Kab. Kepulauan Sula

Produksi Tanaman Perkebunan di Kecamatan Mangoli Tengah.,
2015

Kecamatan	Kelapa	Kakao	Cengkeh	Pala	Jambu Mete	Kopi	Kayu Manis
(1)	(2)	(3)	(4)	(5)	(6)	(7)	(8)
Sanana	412	459	281	76	375	91	0
Sanana Utara	117	139	119	63	373	76	0
Sulabesi Barat	966	572	199	69	461	99	0
Sulabesi Tengah	422	437	288	41	342	73	0
Sulabesi Timur	427	635	265	57	321	77	0
Sulabesi Selatan	967	662	152	86	1.228	65	0
Mangoli Timur	4.135	997	268	71	80	34	0
Mangoli UtaraTimur	3.413	963	115	100	71	37	0
Mangoli Tengah	4.125	1.048	277	98	63	42	0
Mangoli Barat	5.105	145	152	93	20	42	0
Mangoli Selatan	5.032	917	272	99	21	37	0
Mangoli Utara	5.096	85	161	55	30	33	0
Jumlah	30.217	7.059	2.549	908	3.385	706	0

Sumber : Dinas Pertanian dan Ketahanan Pangan Kab. Kepulauan Sula

**Banyaknya Industri Kecil dan Kerajinan Rumah Tangga
menurut Desa dan Jenisnya di Kecamatan Mangoli
Tengah..**

Desa	Jenis Industri						
	Kulit	Kayu	Kain	Anyaman	Makanan	Minuman	Lainnya
(1)	(2)	(3)	(4)	(5)	(6)	(7)	(8)
Baru Akol	0	0	0	0	0	0	0
Capalulu	0	0	0	0	0	0	0
Orifola	0	0	0	0	0	0	0
Wailoba	0	0	0	0	4	0	0
Mangoli	0	0	0	0	6	0	0
Waitulia	0	0	0	0	0	0	0
Wai U	0	0	0	0	0	0	0
Paslal	0	0	0	0	0	0	0
Jere	0	0	0	0	0	0	0
Mangoli Tengah	0	0	0	0	10	0	0

Sumber : Kantor Kecamatan Mangoli Tengah

**Banyaknya Tempat Usaha Makanan Siap Saji menurut
Desa dan Jenisnya di Kecamatan Mangoli Tengah. (Unit),
2015**

Desa	Warung/Kedai Makanan dan Minuman	Restoran/Rumah Makan
(1)	(2)	(3)
Baru Akol	0	0
Capalulu	0	0
Orifola	0	0
Wailoba	0	0
Mangoli	0	0
Waitulia	0	0
Wai U	0	0
Paslal	0	0
Jere	0	0
Mangoli Tengah	0	0

Sumber : Kantor Kecamatan Mangoli Tengah

DATA

MENCERDASKAN BANGSA

<http://kepsulkab.bps.go.id>

Badan Pusat Statistik

Kabupaten Kepulauan Sula

Jalan Yos Soedarso KM 10, Pohea, Kec. Sanana Utara,

Kab. Kepulauan Sula, 97795, <http://kepsulkab.bps.go.id>

