



BANGKA TENGAH DALAM ANGKA

Bangka Tengah In Figure



2011

BADAN PUSAT STATISTIK KABUPATEN BANGKA TENGAH

BANGKA TENGAH DALAM ANGKA 2010/2011
BANGKA TENGAH IN FIGURES 2010/2011

ISSN	:	0215-4374
Katalog BPS / <i>BPS Catalogue</i>	:	1403.1904
No. Publikasi / <i>Publication Number</i>	:	19040.002
Ukuran Buku / <i>Book Size</i>	:	16 x 21 Cm
Jml. Hal. / <i>Number of Pages</i>	:	74 + 322 = 396 hal.
Naskah/ <i>Manuscript</i>	:	Seksi Neraca Wilayah dan Analisis Statistik <i>Regional Accounts and Statistics Analyze Section</i>
Gambar Kulit / <i>Cover Design</i>	:	Seksi Integrasi Pengolahan dan Diseminasi Statistik <i>Integration Processing and Statistics Dissemination Section</i>
Diterbitkan oleh / <i>Published by</i>	:	Badan Pusat Statistik Kabupaten Bangka Tengah <i>BPS-Statistics of Bangka Tengah Regency</i>
Dicetak oleh / <i>Printed by</i>	:	

Boleh dikutip dengan menyebut sumbernya
May be cited with reference to the source

<http://bangkatengahkab.bps.go.id>

Peta Wilayah Kabupaten Bangka Tengah

Map of Bangka Tengah Regency



1. Kec. Pangkalan Baru
2. Kec. Koba

3. Kec. Simpang Katis
4. Kec. Sungai Selan

5. Kec. Namang
6. Kec. Lubuk Besar

<http://bangkatengahkab.bps.go.id>



Arti dan Makna Lambang (Perda No. 2 Tahun 2005)

ISI DAN MAKNA LAMBANG

Bagian Kesatu Isi Lambang

Pasal 3

Isi lambang Daerah sebagaimana dimaksud pada Pasal 2, terdiri dari:

- a. Gambar Perisai Bersudut Lima;
- b. Gambar Lawang;
- c. Gambar Gantang;
- d. Gambar Tudung Saji;
- e. Gambar Pita Semboyan;
- f. Gambar Lada;
- g. Gambar Ikan;
- h. Gambar Pulau Bangka;
- i. Gambar Lingkaran;
- j. Gambar Daun;
- k. Gambar Perahu;
- l. Gambar Timah Batangan; dan
- m. Tulisan Kabupaten Bangka Tengah.

Pasal 4

Warna yang melatari gambar Lambang Daerah sebagaimana dimaksud pada pasal 3 terdiri dari :

- a. Warna biru;
- b. Warna kuning/kuning emas;
- c. Warna cokelat;
- d. Warna hijau;
- e. Warna putih/perak; dan
- f. Warna merah.

Bagian Kedua Makna Lambang

Pasal 5

Gambar lambang Daerah berbentuk perisai sebagaimana dimaksud pada Pasal 2 Ayat (2), bermakna Pancasila sebagai Dasar Negara Kesatuan Republik Indonesia.

Pasal 6

1. Gambar perisai bersudut lima yang bersambung di atasnya gambar tudung saji sebagaimana dimaksud pada Pasal 3 huruf a, melambangkan perlindungan rakyat dan perdamaian, Azas Pancasila (lima sudut perisai), perjuangan, ketangguhan fisik dan mental masyarakat dan pemerintah dalam mempertahankan dan melindungi diri beserta segala asset Bangka Tengah dari segala macam bentuk marabahaya dengan semangat jiwa dan percaya kepada diri sendiri.
2. Gambar lawang sebagaimana dimaksud pada Pasal 3 huruf b, melambangkan pintu segala macam fungsinya, membuka diri terhadap hal-hal yang bersifat baik dan membangun, bulan Proklamasi kemerdekaan Republik Indonesia (delapan garis kuning pada tiang).
3. Gambar gantang sebagaimana dimaksud pada Pasal 3 huruf c, melambangkan gotong-royong dan kebersamaan, alat ukur/takaran.
4. Gambar tudung saji sebagaimana dimaksud pada Pasal 3 huruf d, melambangkan adat istiadat masyarakat Bangka Tengah yang dikenal dengan istilah nganggung, gotong-royong dan kebersamaan.
5. Gambar pita semboyan sebagaimana dimaksud pada Pasal 3 huruf e, melambangkan manifestasi jiwa, semangat dan kepribadian masyarakat Bangka Tengah, yaitu kebersamaan untuk membawa daerah ke arah yang lebih baik dan maju
6. Gambar lada sebagaimana dimaksud pada Pasal 3 huruf f, melambangkan sumber daya alam bidang perkebunan yang khas, dan jumlah butirnya ada dua puluh empat, adalah tanggal peresmian Kabupaten Bangka Tengah, dan Pelantikan Penjabat Bupati Bangka Tengah di Propinsi Kepulauan Bangka Belitung (24 Mei 2003).
7. Gambar ikan sebagaimana dimaksud pada Pasal 3 huruf g, melambangkan sumber daya alam bidang kelautan yang berlimpah, kerendahan hati, kerukunan dan kebersamaan.
8. Gambar Pulau Bangka sebagaimana dimaksud pada Pasal 3 huruf h, melambangkan keberadaan dan identitas Kabupaten Bangka Tengah yang secara geografis terletak di tengah Pulau Bangka.
9. Gambar lingkaran sebagaimana dimaksud pada Pasal 3 huruf i, melambangkan tanah air/bumi, kebulatan tekad untuk membangun negeri, lautan sebagai simbol, sumber daya kelautan (lingkaran biru laut di tengah perisai).

10. Gambar daun sebagaimana dimaksud pada Pasal 3 huruf j, melambangkan sumberdaya alam di bidang perkebunan, pertanian, dan kehutanan, kesuburan dan kenyamanan, bulan terbentuknya Kabupaten Bangka Tengah, yaitu bulan Mei (lima tulang daun).
 11. Gambar perahu sebagaimana pada Pasal 3 huruf k, melambangkan sarana yang khas masyarakat Bangka Tengah untuk meraih harapan dan cita-cita, simbol kehidupan bermasyarakat dan bernegara.
 12. Gambar timah batangan sebagaimana pada Pasal 3 huruf l, melambangkan sumberdaya alam yang utama dan berlimpah (yang khas) di bidang pertambangan.
 13. Tulisan Bangka tengah sebagaimana pada Pasal 3 huruf m, melambangkan nama Kabupaten Bangka Tengah yang terletak di tengah Pulau Bangka, Provinsi Kepulauan Bangka Belitung.
- Pasal 7
Bagian Ketiga
Makna Warna Gambar
1. Warna biru sebagaimana dimaksud pada Pasal 4 huruf a, melambangkan kejernihan suasana, keaslian watak, kebijaksanaan, ketenangan, kesetiaan, kepada agama dan negara.
 2. Warna kuning/kuning emas sebagaimana dimaksud pada Pasal 4 huruf b, melambangkan kesejah teraan, keluhuran budi, kebesaran jiwa, ketuhanan, kehidupan yang abadi, keagungan, kejayaan, keadilan, kekuasaan, kewibawaan, dan kedewasaan/kematangan.
 3. Warna cokelat sebagaimana dimaksud pada Pasal 4 huruf c, melambangkan kekuatan (kokoh dan tegak), kekal abadi, keteguhan, ketabahan, dan keperkasaan.
 4. Warna hijau sebagaimana dimaksud pada Pasal 4 huruf d, melambangkan kemakmuran, kesejukan, kesegaran, kesuburan dan harapan.
 5. Warna putih/ perak sebagaimana dimaksud pada Pasal 4 huruf e, melambangkan kesucian (dalam hati dan perbuatan), kedamaian (cinta damai dan toleransi), tulus ikhlas, kejujuran, kesatriaian dan teguh hati.
 6. Warna merah sebagaimana dimaksud pada Pasal 4 huruf f, melambangkan kerakyatan, cinta (kepada sesama makhluk Allah, agama dan negara), semangat dan keberanian.

<http://bangkatengahkab.bps.go.id>



**Kantor Bupati
Kabupaten Bangka Tengah**

<http://bangkatengahkab.bps.go.id>



BUPATI BANGKA TENGAH

KATA SAMBUTAN

Dengan semakin meningkatnya kegiatan pembangunan di segala bidang, dirasakan pula perlunya usaha untuk menghimpun berbagai ragam data. Oleh karena itu tersedianya data yang mutakhir, akurat, lengkap dan tepat waktu yang mencakup segala aspek pembangunan mutlak diperlukan.

Data dapat dipergunakan oleh pemerintah maupun masyarakat luas sebagai bahan penyusunan perencanaan maupun menetapkan kebijaksanaan dan program pembangunan pemerintah. Di samping itu, data dapat pula dipakai sebagai alat pengendali dan evaluasi pembangunan dan sekaligus sebagai tolok ukur untuk mengetahui sampai seberapa jauh mana keberhasilan pembangunan yang telah kita laksanakan.

Pemerintah Kabupaten Bangka Tengah menyambut gembira dengan terbitnya Buku **BANGKA TENGAH DALAM ANGKA 2010/2011** yang merupakan sumber data utama pembangunan dan potensi Kabupaten Bangka Tengah.

Pada kesempatan ini, saya tekankan betapa pentingnya partisipasi dan bantuan dari semua pihak baik itu dinas/lembaga, instansi pemerintah dan masyarakat dalam upaya bersama menyajikan data yang mutakhir dan lengkap di Kabupaten Bangka Tengah.

Kepada semua dinas/lembaga, instansi pemerintah yang telah memberikan bahan-bahan/informasi statistik dalam Penyusunan Buku Bangka Tengah Dalam Angka 2010/2011 khususnya kepada jajaran Badan Pusat Statistik Kabupaten Bangka Tengah, maka pada kesempatan ini saya sampaikan penghargaan dan ucapan terima kasih.

Koba, Juli 2011
BUPATI BANGKA TENGAH,

H. ERZALDI ROSMAN, SE. MM

<http://bangkatengahkab.bps.go.id>

<http://bangkatengahkab.bps.go.id>



REGENT OF BANGKA TENGAH

FOREWORD

In consequence of the acceleration of development activities in all sectors, its need an effort to gathering all kind of data. Therefore, the available of recent, precise, complete and up to date data that include all development aspect are needed absolutely.

Data can be used by government and wide society as substance of planning compilation or specifying policy and government development program. Beside that, data can be used as control tools and development evaluation and all at once as measure to know how far the efficacy of executed development.

*The government of Bangka Tengah Regency greeting happily with the release of **BANGKA TENGAH IN FIGURES 2010/2011** that representing development data source and potency of Bangka Tengah Regency.*

At this occasion, I emphasizing how important the participate and support from all party, like services, government institution and society in together effort to presenting recent and complete data in Bangka Tengah Regency.

For all services, government institution that have given substance/statistics information to Bangka Tengah in Figures Compilation, especially to BPS-Statistics of Bangka Tengah Regency, so, at this occasion I saying appreciation and thank utterance.

*Koba, July 2011
BANGKA TENGAH REGENT,*

H. ERZALDI ROSMAN, SE. MM

<http://bangkatengahkab.bps.go.id>



BADAN PUSAT STATISTIK KABUPATEN BANGKA TENGAH

KATA PENGANTAR

Puji dan syukur kami panjatkan kehadiran Allah SWT, karena atas rahmat dan hidayah-Nya Buku **BANGKA TENGAH DALAM ANGKA 2010/2011** ini dapat kami selesaikan.

Data yang benar, akurat, relevan, mutakhir dan tepat waktu sangat diperlukan untuk menyusun perencanaan dan evaluasi kegiatan pembangunan yang telah dan akan dilaksanakan.

Data yang disajikan dalam buku ini bersumber dari dinas/instansi pemerintah di daerah Kabupaten Bangka Tengah, dengan demikian kemajuan yang dicapai merupakan keberhasilan pembangunan yang dilaksanakan pemerintah bersama masyarakat. Oleh karena itu penyusunan buku ini telah diupayakan penyajiannya secara terpadu serta disesuaikan dengan kebutuhan pembangunan dan konsumen data di daerah.

Kepada Bapak Bupati Bangka Tengah, Kepala Bappeda-SPM serta semua dinas/instansi yang telah membantu dan berpartisipasi sehingga buku ini dapat kami terbitkan, kami ucapkan terima kasih.

Kami menyadari sepenuhnya, bahwa buku ini belum sempurna, karenanya kritik dan saran dari semua pihak, sangat kami harapkan guna perbaikan di masa yang akan datang.

Akhirnya dirasakan betapa besar manfaat partisipasi dan koordinasi dari seluruh dinas/instansi dalam usaha bersama menyajikan data yang baik, lengkap, mutakhir dan tepat waktu. Harapan kami agar kebersamaan ini dapat kita bina dan tingkatkan guna mewujudkan masyarakat Kabupaten Bangka Tengah yang maju, sejahtera dan berbudaya.

Koba, Juli 2011
Badan Pusat Statistik
Kabupaten Bangka Tengah
Kepala,

Ir. H. Ahmad Thamrin
NIP. 19670518 199302 1 001

<http://bangkatengahkab.bps.go.id>



BPS-STATISTICS
BANGKA TENGAH REGENCY

PREFACE

Praise and thanks we say to presence of Allah SWT , cause of Allah's blessing and guidance so the book of BANGKA TENGAH IN FIGURES 2010/2011 can be finished.

Correct data, accurate, relevant, recent and up to date are needed to compiling a planning and development activity evaluation that have been and will executed.

The source of data that presented in this book are from government services/intitution in Bangka Tengah Regency, thereby, the progress that reached represent development efficacy that done by government and society. Therefore, the book compilation has been strived its presentation inwroughtly and appropriated with development and data consumer requirement in area.

For Regent of Bangka Tengah Regency, Head of Regional Development Planning, Statistics and Investment Services and all services/institution that help and participate so this book can we released, we saying thank utterance.

We realizing that the book is perfect yet, hence criticism and suggest from all party are expected to repair in the future.

At least, how great the benefit of participate and coordination from all services/institution in effort to present good data, complete, recent and up to date. Our wish in order to this togetherness can we build and improve to realize advance, prosperous and cultured society of Bangka Tengah Regency.

Koba, July 2010
The Head of BPS-Statistics
Bangka Tengah Regency

Ir. H. Ahmad Thamrin
NIP. 19670518 199302 1 001

<http://bangkatengahkab.bps.go.id>



**UNDANG-UNDANG REPUBLIK INDONESIA
NOMOR 16 TAHUN 1997
TENTANG
STATISTIK**

**DENGAN RAHMAT TUHAN YANG MAHA ESA
PRESIDEN REPUBLIK INDONESIA,**

- Menimbang : a. Bahwa statistik penting artinya bagi perencanaan, pelaksanaan, pemantauan, dan evaluasi penyelenggaraan berbagai kegiatan di segenap aspek kehidupan bermasyarakat, berbangsa, dan bernegara dalam pembangunan nasional sebagai pengamalan Pancasila, untuk memajukan kesejahteraan rakyat dalam rangka mencapai cita-cita bangsa sebagaimana tercantum dalam Pembukaan Undang-Undang Dasar 1945;
- b. Bahwa dengan memperhatikan pentingnya peranan statistik tersebut, diperlukan langkah-langkah untuk mengatur penyelenggaraan statistik nasional terpadu dalam rangka mewujudkan Sistem Statistik Nasional yang andal, efektif, dan efisien;
- c. Bahwa Undang-Undang Nomor 6 Tahun 1960 tentang Sensus dan Undang-Undang Nomor 7 Tahun 1960 tentang Statistik pada saat ini tidak sesuai lagi dengan perkembangan keadaan, tuntutan masyarakat, dan kebutuhan pembangunan nasional;
- d. Bahwa berdasarkan pertimbangan sebagaimana dimaksud dalam huruf a, b, dan c di atas, dipandang perlu membentuk Undang-Undang tentang Statistik yang baru
- Mengingat : Pasal 5 ayat (1) dan Pasal 20 ayat (1) Undang-Undang Dasar 1945;

Dengan persetujuan

DEWAN PERWAKILAN RAKYAT REPUBLIK INDONESIA

MEMUTUSKAN :

Menetapkan :

UNDANG-UNDANG TENTANG STATISTIK.

**BAB I
KETENTUAN UMUM**

Pasal 1

Dalam Undang-Undang ini yang dimaksud dengan :

1. Statistik adalah data yang diperoleh dengan cara pengumpulan, pengolahan, penyajian, dan analisis serta sebagai sistem yang mengatur keterkaitan antar unsur dalam penyelenggaraan statistik.
2. Data adalah informasi yang berupa angka tentang karakteristik (ciri-ciri khusus) suatu populasi.
3. Sistem Statistik Nasional adalah suatu tatanan yang terdiri atas unsur-unsur yang secara teratur saling berkaitan, sehingga membentuk totalitas dalam penyelenggaraan statistik.
4. Kegiatan statistik adalah tindakan yang meliputi upaya penyediaan dan penyebarluasan data, upaya pengembangan ilmu statistik, dan upaya yang mengarah pada berkembangnya Sistem Statistik Nasional.
5. Statistik dasar adalah statistik yang pemanfaatannya ditujukan untuk keperluan yang bersifat luas, baik bagi pemerintah maupun masyarakat, yang memiliki ciri-ciri lintas sektoral, berskala nasional, makro, dan yang penyelenggaraannya menjadi tanggung jawab Badan.
6. Statistik sektoral adalah statistik yang pemanfaatannya ditujukan untuk memenuhi kebutuhan instansi tertentu dalam rangka penyelenggaraan tugas-tugas pemerintahan dan pembangunan yang merupakan tugas pokok instansi yang bersangkutan.
7. Statistik khusus adalah statistik yang pemanfaatannya ditujukan untuk memenuhi kebutuhan spesifik dunia usaha, pendidikan, sosial budaya, dan kepentingan lain dalam kehidupan masyarakat, yang penyelenggaraannya dilakukan oleh lembaga, organisasi, perorangan, dan atau unsur masyarakat lainnya.

8. Sensus adalah cara pengumpulan data yang dilakukan melalui pencacahan semua unit populasi di seluruh wilayah Republik Indonesia untuk memperoleh karakteristik suatu populasi pada saat tertentu.
9. Survei adalah cara pengumpulan data yang dilakukan melalui pencacahan sampel untuk memperkirakan karakteristik suatu populasi pada saat tertentu.
10. Kompilasi produk administrasi adalah cara pengumpulan, pengolahan, penyajian, dan analisis data yang didasarkan pada catatan administrasi yang ada pada pemerintah dan atau masyarakat.
11. Badan adalah Badan Pusat Statistik.
12. Populasi adalah keseluruhan unit yang menjadi objek kegiatan statistik baik yang berupa instansi pemerintah, lembaga, organisasi, orang, benda maupun objek lainnya.
13. Sampel adalah sebagian unit populasi yang menjadi objek penelitian untuk memperkirakan karakteristik suatu populasi.
14. Sinopsis adalah suatu ikhtisar penyelenggaraan statistik.
15. Penyelenggara kegiatan statistik adalah instansi pemerintah, lembaga, organisasi, perorangan, dan atau unsur masyarakat lainnya.
16. Petugas statistik adalah orang yang diberi tugas oleh penyelenggara kegiatan statistik untuk melaksanakan pengumpulan data, baik melalui wawancara, pengukuran, maupun cara lain terhadap objek kegiatan statistik.
17. Responden adalah instansi pemerintah, lembaga, organisasi, orang, dan atau unsur masyarakat lainnya yang ditentukan sebagai objek kegiatan statistik.

BAB II ASAS, ARAH, DAN TUJUAN

Pasal 2

Selain berlandaskan asas-asas pembangunan nasional, Undang-undang ini juga berasaskan :

- a. keterpaduan;
- b. keakuratan; dan
- c. kemutakhiran.

Pasal 3

Kegiatan Statistik diarahkan untuk :

- a. mendukung pembangunan nasional;
- b. mengembangkan Sistem Statistik Nasional yang andal, efektif, dan efisien;
- c. meningkatkan kesadaran masyarakat akan arti dan kegunaan statistik; dan
- d. mendukung pengembangan ilmu pengetahuan dan teknologi.

Pasal 4

Kegiatan statistik bertujuan untuk menyediakan data statistik yang lengkap, akurat, dan mutakhir dalam rangka mewujudkan Sistem Statistik Nasional yang andal, efektif, dan efisien guna mendukung pembangunan nasional.

BAB III JENIS STATISTIK DAN CARA PENGUMPULAN DATA

Bagian Pertama Jenis Statistik

Pasal 5

Berdasarkan tujuan pemanfaatannya, jenis statistik terdiri atas :

- a. statistik dasar;
- b. statistik sektoral; dan
- c. statistik khusus.

Pasal 6

- (1) Statistik dasar dan statistik sektoral terbuka pemanfaatannya untuk umum, kecuali ditentukan lain oleh peraturan perundang-undangan yang berlaku.
- (2) Setiap orang memiliki kesempatan yang sama untuk mengetahui dan memanfaatkan statistik khusus dengan tetap memperhatikan hak seseorang atau lembaga yang dilindungi undang-undang.

Bagian Kedua Cara Pengumpulan Data

Pasal 7

Statistik diselenggarakan melalui pengumpulan data yang dilakukan dengan cara :

- a. sensus;
- b. survei;
- c. kompilasi produk administrasi; dan
- d. cara lain sesuai dengan perkembangan ilmu pengetahuan dan teknologi.

Pasal 8

- (1) Sensus sebagaimana dimaksud dalam Pasal 7 huruf a diselenggarakan sekurang-kurangnya sekali dalam 10 (sepuluh) tahun oleh Badan, yang meliputi :
 - a. sensus penduduk;
 - b. sensus pertanian; dan

- c. sensus ekonomi.
- (2) Penetapan tahun penyelenggaraan dan perubahan jenis sensus sebagaimana dimaksud dalam ayat (1), diatur lebih lanjut dengan Peraturan Pemerintah.

Pasal 9

- (1) Survei sebagaimana dimaksud dalam Pasal 7 huruf b diselenggarakan secara berkala dan sewaktu-waktu untuk memperoleh data yang rinci.
- (2) Survei antarsensus dilakukan pada pertengahan 2 (dua) sensus sejenis untuk menjembatani 2 (dua) sensus tersebut.

Pasal 10

- (1) Kompilasi produk administrasi sebagaimana dimaksud dalam Pasal 7 huruf c dilaksanakan dengan memanfaatkan berbagai dokumen produk administrasi.
- (2) Hasil kompilasi produk administrasi milik instansi pemerintah terbuka pemanfaatannya untuk umum, kecuali ditentukan lain oleh peraturan perundang-undangan yang berlaku.
- (3) Setiap orang mempunyai kesempatan yang sama untuk mengetahui dan memanfaatkan hasil kompilasi produk administrasi milik lembaga, organisasi, perorangan, dan atau unsur masyarakat lainnya dengan tetap memperhatikan hak seseorang atau lembaga yang dilindungi undang-undang.

BAB IV PENYELENGGARAAN STATISTIK

Bagian Pertama Statistik Dasar

Pasal 11

- (1) Statistik dasar diselenggarakan oleh Badan.
- (2) Dalam menyelenggarakan statistik dasar sebagaimana dimaksud dalam ayat (1), Badan memperoleh data dengan cara :
 - a. sensus;
 - b. survei;
 - c. kompilasi produk administrasi; dan
 - d. cara lain sesuai dengan perkembangan ilmu pengetahuan dan teknologi.

**Bagian Kedua
Statistik Sektoral
Pasal 12**

- (1) Statistik sektoral diselenggarakan oleh instansi pemerintah sesuai lingkup tugas dan fungsinya, secara mandiri atau bersama dengan Badan.
- (2) Dalam menyelenggarakan statistik sektoral, instansi pemerintah memperoleh data dengan cara :
 - a. survei;
 - b. kompilasi produk administrasi; dan
 - c. cara lain sesuai dengan perkembangan ilmu pengetahuan dan teknologi.
- (3) Statistik sektoral harus diselenggarakan bersama dengan Badan apabila statistik tersebut hanya dapat diperoleh dengan cara sensus dan dengan jangkauan populasi berskala nasional.
- (4) Hasil statistik sektoral yang diselenggarakan sendiri oleh instansi pemerintah wajib diserahkan kepada Badan.

**Bagian Ketiga
Statistik Khusus**

Pasal 13

- (1) Statistik khusus diselenggarakan oleh masyarakat baik lembaga, organisasi, perorangan maupun unsur masyarakat lainnya secara mandiri atau bersama dengan Badan.
- (2) Dalam menyelenggarakan statistik khusus sebagaimana dimaksud dalam ayat (1), masyarakat memperoleh data dengan cara :
 - a. survei;
 - b. kompilasi produk administrasi; dan
 - c. cara lain sesuai dengan perkembangan ilmu pengetahuan dan teknologi.

Pasal 14

- (1) Dalam rangka pengembangan Sistem Statistik Nasional, masyarakat sebagaimana dimaksud dalam Pasal 13 ayat (1) wajib memberitahukan sinopsis kegiatan statistik yang telah selesai diselenggarakannya kepada Badan.
- (2) Sinopsis sebagaimana dimaksud dalam ayat (1) memuat :
 - a. judul;
 - b. wilayah kegiatan statistik;
 - c. objek populasi;
 - d. jumlah responden;
 - e. waktu pelaksanaan;
 - f. metode statistik;

- g. nama dan alamat penyelenggara; dan
 - h. abstrak.
- (3) Penyampaian pemberitahuan sinopsis dapat dilakukan melalui pos, jaringan komunikasi data, atau cara penyampaian lainnya yang dianggap mudah bagi penyelenggara kegiatan statistik.
 - (4) Kewajiban memberitahukan sinopsis sebagaimana dimaksud dalam ayat (1), tidak berlaku bagi statistik yang digunakan untuk memenuhi kebutuhan intern.

BAB V PENGUMUMAN DAN PENYEBARLUASAN

Pasal 15

- (1) Badan berwenang mengumumkan hasil statistik yang diselenggarakannya.
- (2) Pengumuman hasil statistik dimuat dalam Berita Resmi Statistik.

Pasal 16

Badan menyebarluaskan hasil statistik yang diselenggarakannya.

BAB VI KOORDINASI DAN KERJA SAMA

Pasal 17

- (1) Koordinasi dan kerja sama penyelenggaraan statistik dilakukan oleh Badan dengan instansi pemerintah dan masyarakat, di tingkat pusat dan daerah.
- (2) Dalam rangka mewujudkan dan mengembangkan Sistem Statistik Nasional, Badan bekerja sama dengan instansi pemerintah dan masyarakat untuk membangun pembakuan konsep, definisi, klasifikasi, dan ukuran-ukuran.
- (3) Koordinasi dan kerja sama sebagaimana dimaksud dalam ayat (1) dilaksanakan atas dasar kemitraan dan dengan tetap mengantisipasi serta menerapkan perkembangan ilmu pengetahuan dan teknologi.
- (4) Ketentuan mengenai tata cara dan lingkup koordinasi dan kerja sama penyelenggaraan statistik antara Badan, instansi pemerintah, dan masyarakat diatur lebih lanjut dengan Keputusan Presiden.

Pasal 18

- (1) Kerja sama penyelenggaraan statistik dapat juga dilakukan oleh Badan, instansi pemerintah, dan atau masyarakat dengan lembaga internasional, negara asing, atau lembaga swasta asing sesuai dengan peraturan perundang-undangan yang berlaku.

- (2) Kerja sama penyelenggaraan statistik sebagaimana dimaksud dalam ayat (1) didasarkan pada prinsip bahwa penyelenggara utama adalah Badan, instansi pemerintah, atau masyarakat Indonesia.

BAB VII HAK DAN KEWAJIBAN

Bagian Pertama Penyelenggara Kegiatan Statistik

Pasal 19

Penyelenggara kegiatan statistik berhak memperoleh keterangan dari responden mengenai karakteristik setiap unit populasi yang menjadi objek.

Pasal 20

Penyelenggara kegiatan statistik wajib memberikan kesempatan yang sama kepada masyarakat untuk mengetahui dan memperoleh manfaat dari statistik yang tersedia, sesuai dengan ketentuan peraturan perundang-undangan yang berlaku.

Pasal 21

Penyelenggara kegiatan statistik wajib menjamin kerahasiaan keterangan yang diperoleh dari responden.

Bagian Kedua Petugas Statistik

Pasal 22

Setiap petugas statistik Badan berhak memasuki wilayah kerja yang telah ditentukan untuk memperoleh keterangan yang diperlukan.

Pasal 23

Setiap petugas statistik wajib menyampaikan hasil pelaksanaan statistik sebagaimana adanya.

Pasal 24

Ketentuan mengenai jaminan kerahasiaan keterangan sebagaimana dimaksud dalam Pasal 21 berlaku juga bagi petugas statistik.

Pasal 25

Setiap petugas statistik harus memperhatikan surat tugas dan atau tanda pengenal, serta wajib memperhatikan nilai-nilai agama, adat-istiadat setempat, tata krama, dan ketertiban umum.

Bagian Ketiga Responden

Pasal 26

- (1) Setiap orang berhak menolak untuk dijadikan responden, kecuali dalam penyelenggaraan statistik dasar oleh Badan.
- (2) Setiap responden berhak menolak petugas statistik yang tidak dapat memenuhi ketentuan sebagaimana dimaksud dalam Pasal 25.

Pasal 27

Setiap responden wajib memberikan keterangan yang diperlukan dalam penyelenggaraan statistik dasar oleh Badan.

BAB VIII KELEMBAGAAN

Pasal 28

- (1) Pemerintah membentuk Badan yang berada di bawah dan bertanggung jawab langsung kepada Presiden.
- (2) Badan mempunyai perwakilan wilayah di Daerah yang merupakan instansi vertikal.
- (3) Ketentuan mengenai tugas, fungsi, susunan organisasi, dan tata kerja Badan, sebagaimana dimaksud dalam ayat (1) dan ayat (2), diatur lebih lanjut dengan Keputusan Presiden.

Pasal 29

- (1) Pemerintah membentuk Forum Masyarakat Statistik yang bertugas memberikan saran dan pertimbangan di bidang statistik kepada Badan.
- (2) Forum sebagaimana dimaksud dalam ayat (1) bersifat nonstruktural dan independen, yang anggotanya terdiri atas unsur pemerintah, pakar, praktisi, dan tokoh masyarakat.

Pasal 30

- (1) Instansi pemerintah dapat membentuk satuan organisasi di lingkungannya untuk melaksanakan statistik sektoral.

- (2) Ketentuan mengenai tugas, fungsi, susunan organisasi, dan tata kerja satuan organisasi sebagaimana dimaksud dalam ayat (1) diatur oleh instansi yang bersangkutan berdasarkan peraturan perundang-undangan yang berlaku.
- (3) Dalam menyelenggarakan statistik sektoral, satuan organisasi sebagaimana dimaksud dalam ayat (1) harus mengadakan koordinasi dengan Badan untuk menerapkan penggunaan konsep, definisi, klasifikasi, dan ukuran-ukuran yang telah dibakukan dalam rangka pengembangan Sistem Statistik Nasional.

BAB IX PEMBINAAN

Pasal 31

Badan bekerja sama dengan instansi pemerintah dan unsur masyarakat melakukan pembinaan terhadap penyelenggara kegiatan statistik dan masyarakat, agar lebih meningkatkan kontribusi dan apresiasi masyarakat terhadap statistik, mengembangkan Sistem Statistik Nasional, dan mendukung pembangunan nasional.

Pasal 32

Dalam rangka pembinaan sebagaimana dimaksud dalam Pasal 31, Badan melakukan upaya-upaya sebagai berikut :

- a. meningkatkan kemampuan sumber daya manusia dalam penyelenggaraan statistik;
- b. mengembangkan statistik sebagai ilmu;
- c. meningkatkan penguasaan ilmu pengetahuan dan teknologi yang dapat mendukung penyelenggaraan statistik;
- d. mewujudkan kondisi yang mendukung terbentuknya pembakuan dan pengembangan konsep, definisi, klasifikasi, dan ukuran-ukuran dalam kerangka semangat kerja sama dengan penyelenggara kegiatan statistik lainnya;
- e. mengembangkan sistem informasi statistik;
- f. meningkatkan penyebarluasan informasi statistik;
- g. meningkatkan kemampuan penggunaan dan pemanfaatan hasil statistik untuk mendukung pembangunan nasional; dan
- h. meningkatkan kesadaran masyarakat akan arti dan kegunaan statistik.

Pasal 33

Pelaksanaan pembinaan sebagaimana dimaksud dalam Pasal 31 diatur lebih lanjut dengan Peraturan Pemerintah.

BAB X KETENTUAN PIDANA

Pasal 34

Setiap orang yang tanpa hak menyelenggarakan sensus sebagaimana dimaksud dalam Pasal 11 ayat (2) huruf a, dipidana dengan pidana penjara paling lama 2 (dua) tahun dan denda paling banyak Rp50.000.000,00 (lima puluh juta rupiah).

Pasal 35

Setiap orang yang dengan sengaja melanggar ketentuan sebagaimana dimaksud Pasal 14 ayat (1), dipidana dengan pidana kurungan paling lama 1 (satu) tahun dan denda paling banyak Rp25.000.000,00 (dua puluh lima juta rupiah).

Pasal 36

- (1) Penyelenggara kegiatan statistik yang dengan sengaja dan tanpa alasan yang sah tidak memenuhi kewajiban sebagaimana dimaksud dalam Pasal 20, dipidana dengan pidana kurungan paling lama 1 (satu) tahun atau denda paling banyak Rp25.000.000,00 (dua puluh lima juta rupiah).
- (2) Penyelenggara kegiatan statistik yang dengan sengaja melanggar ketentuan sebagaimana dimaksud dalam Pasal 21, dipidana dengan pidana penjara paling lama 5 (lima) tahun dan denda paling banyak Rp100.000.000,00 (seratus juta rupiah).

Pasal 37

Petugas statistik yang dengan sengaja melanggar ketentuan sebagaimana dimaksud dalam Pasal 24, dipidana dengan pidana penjara paling lama 1 (satu) tahun 6 (enam) bulan dan denda paling banyak Rp15.000.000,00 (lima belas juta rupiah).

Pasal 38

Responden yang dengan sengaja melanggar ketentuan sebagaimana dimaksud dalam Pasal 27, dipidana dengan pidana penjara paling lama 1 (satu) tahun 6 (enam) bulan dan denda paling banyak Rp25.000.000,00 (dua puluh lima juta rupiah).

Pasal 39

Setiap orang yang dengan sengaja dan tanpa alasan yang sah mencegah, menghalang-halangi, atau menggagalkan jalannya penyelenggaraan statistik yang dilakukan oleh penyelenggara kegiatan statistik dasar dan atau statistik sektoral,

dipidana dengan pidana penjara paling lama 5 (lima) tahun dan denda paling banyak Rp 100.000.000,00 (seratus juta rupiah).

Pasal 40

- (1) Tindak pidana sebagaimana dimaksud Pasal 34, Pasal 36 ayat (2), Pasal 37, Pasal 38, dan Pasal 39 adalah kejahatan.
- (2) Tindak pidana sebagaimana dimaksud dalam Pasal 35 dan Pasal 36 ayat (1) adalah pelanggaran.

BAB XI KETENTUAN PERALIHAN

Pasal 41

Semua peraturan pelaksanaan Undang-undang Nomor 6 Tahun 1960 tentang Sensus dan Undang-undang Nomor 7 Tahun 1960 tentang Statistik dinyatakan tetap berlaku sepanjang tidak bertentangan atau belum diganti dengan yang baru berdasarkan Undang-undang ini.

BAB XII KETENTUAN PENUTUP

Pasal 42

Pada saat mulai berlakunya Undang-undang ini, maka Undang-undang Nomor 6 Tahun 1960 tentang Sensus dan Undang-undang Nomor 7 Tahun 1960 tentang Statistik dinyatakan tidak berlaku.

Pasal 43

Undang-undang ini mulai berlaku pada tanggal diundangkan. Agar setiap orang dapat mengetahuinya, memerintahkan pengundangan Undang-undang ini dengan penempatannya dalam Lembaran Negara Republik Indonesia.

Disahkan di Jakarta
Pada tanggal 19 Mei 1997
PRESIDEN REPUBLIK INDONESIA

ttd.

SOEHARTO

Diundangkan di Jakarta pada tanggal 19 Mei 1997
MENTERI NEGARA SEKRETARIS NEGARA
REPUBLIK INDONESIA

Ttd

MOERDIONO

LEMBARAN NEGARA REPUBLIK INDONESIA TAHUN 1997 NOMOR 39

Salinan sesuai dengan aslinya
SEKRETARIAT KABINET RI
Kepala Biro Hukum
dan Perundang-undangan

ttd.

Lambock V. Nahattands

Salinan sesuai dengan aslinya
BIRO PUSAT STATISTIK
Kepala Biro Kepegawaian
dan Organisasi

ttd.

Pietojo, MSA



**LAW OF THE REPUBLIC OF INDONESIA
NUMBER 16 OF 1997
ON
STATISTICS
WITH THE MERCY AND COMPASSION OF THE ONE ONLY GOD
THE PRESIDENT OF THE REPUBLIC OF INDONESIA,**

- Considering : a. *That a statistics are important to the planning, implementation, monitoring, and evaluation of various activities in every aspect of the community, nation, and state in the context of national development, as the implementation of Pancasila, which aims to promote public welfare in an effort to achieve the national goals as stated in the preamble to the Constitution of 1945;*
- b. *That in the above mentioned importance of statistics mean, that steps must be taken to regulate integrated national statistics in an effort to create a reliable, effective, and efficient National Statistics System;*
- c. *that in Law Number 6 of 1960 on Censuses and Law Number 7 of 1960 on Statistics are no longer appropriate in light of subsequent developments, community demands, and the requirements of national development;*
- d. *that in light of letter a, b, and c above, a new Law on Statistics is deemed necessary;*

In view of : Article 5 section (1) and Article 20 section (1) of the Constitution of 1945;

With the approval of

**THE PEOPLE'S REPRESENTATIVE COUNCIL
OF THE REPUBLIC OF INDONESIA
DECREES :**

To stipulate : THE LAW ON STATISTICS.

CHAPTER I GENERAL PROVISIONS

Article 1

In this law :

1. *Statistics are the data obtained by collection, preparation, presentation, and analysis, and is the system which regulates the connection between elements of statistics collection.*
2. *Data are information in the form of numbers which concern the special characteristics of a population.*
3. *The National Statistics System is an institution consisting of parts which are interlinked in an ordered manner to form a totality in statistical collections.*
4. *Statistical activities are measures directed towards providing and disseminating data, advancing the science of statistics, and eventually developing a National Statistics System.*
5. *Basic statistics are statistics utilized for a broad range of (both government and community) purposes, which have cross-sectoral characteristics, are on a national and macro scale, and will be the responsibility of the Agency.*
6. *Sectoral statistics are statistics utilized to satisfy the needs of particular institutions in an effort to perform the duties of the administration and to further development, the primary duty of the institution in question.*
7. *Special statistics are statistics utilized to fulfil the specific needs of business, education, socioculture, and community interests, undertaken by non government institutions, organizations, individuals, and/or other parts of the community.*
8. *A census is the data collected by enumerating a census of all population units in the entire territory of the Republic of Indonesia to determine the characteristics of a population at a given time.*
9. *A survey is a data collection method whereby a sample census is taken in order to estimate the characteristics of a population at a given time.*
10. *The compilation of administrative products is collecting, preparing, presenting and analyzing data from administrative records available from the government and/or the community.*
11. *The Agency is the BPS - Statistics Indonesia.*
12. *Population is the unit or object of statistical activities, and includes government institutions, non government institutions, organizations, individuals, items, and so on.*
13. *A sample is a unit of the population used to estimate the characteristics of a population.*
14. *A synopsis is an outline of a statistical collection.*
15. *A conductor of statistical activities may be a government institution, a non government institution, an organization, an individual, or another part of the community.*

16. *An enumerator is an individual assigned by the conductor of statistical activities to collect data by interviewing, measuring (or using some other method on) the object of statistical activity.*
17. *A respondent is a government institution, a non government institution, an organization, an individual, or another part of the community which has been selected as the object of statistical activity.*

CHAPTER II PRINCIPLES, DIRECTIONS, AND AIMS

Article 2

In addition to the basic principles of national development, this Law is based on :

- a. *integrity;*
- b. *accuracy; and*
- c. *currently.*

Article 3

Statistical activities should :

- a. *support national development;*
- b. *develop a reliable, effective, and efficient National Statistics System;*
- c. *increase public awareness of the significance and function of statistics; and*
- d. *support the development of science and technology.*

Article 4

Statistical activities aim to provide complete, accurate, and current statistical data in order to create a reliable, effective, and efficient National Statistics System to support national development.

CHAPTER III TYPES OF STATISTICS AND METHODS OF DATA COLLECTION

Part One Types of Statistics

Article 5

Based on the purpose for which they are used, statistics are classified into the following types :

- a. *basic statistics;*
- b. *sectoral statistics; and*
- c. *special statistics.*

Article 6

- (1) *Basic statistics and sectoral statistics are available for public utilization unless it is specified otherwise in prevailing legislation.*
- (2) *Every individual has equal opportunity to access and make use of special statistics but must maintain regard for the legally protected rights of a person or an institution.*

Part Two Data Collection Methods

Article 7

Statistics are collected by :

- a. *census;*
- b. *survey;*
- c. *the compilation of administrative products; and*
- d. *other methods in keeping with developments in science and technology.*

Article 8

- (1) *Censuses as referred to in Article 7 letter a, will be conducted at least once every ten years by the Agency, and will consist of :*
 - a. *a population census;*
 - b. *an agricultural census; and*
 - c. *an economic census.*
- (2) *Changes to the census and when it is to be conducted as referred to in section (1), will be further regulated in a government regulation.*

Article 9

- (1) *Surveys as referred to in Article 7 letter b, will be conducted periodically or at any time in order to obtain detailed data.*
- (2) *Intercensal surveys will be carried out between censuses in order to bridge them.*

Article 10

- (1) *Compilation of administrative products referred to in Article 7 letter c, will be collected by utilizing various documents from administrative records.*
- (2) *Compilation of administrative products will be owned by government institutions but will be available for public utilization unless prevailing legislation specifies otherwise.*
- (3) *Every individual will have an equal opportunity to access the compilation of administrative products owned by a non government institution, an organization, an individual, or another part of the community but must maintain regard for the legally protected rights of an individual or an institution.*

CHAPTER IV STATISTICS COLLECTION

Part One Basic Statistics

Article 11

- (1) *The Agency is responsible for basic statistics collection.*
- (2) *When collecting basic statistics referred to in section (1), the Agency will obtain data by :*
 - a. *census;*
 - b. *survey;*
 - c. *compilation of administrative products; and*
 - d. *other methods in keeping with developments in science and technology.*

Part Two Sectoral Statistics

Article 12

- (1) *A government institution will collect sectoral statistics in accordance with the scope of its duties and functions, either independently or in cooperation with the Agency.*
- (2) *When collecting sectoral statistics, the government institution will obtain data by :*
 - a. *survey;*
 - b. *compilation of administrative products; and*
 - c. *other methods in keeping with developments in science and technology.*
- (3) *Sectoral statistics must be collected in cooperation with the Agency when the statistics can only be obtained by census and need to be collected on a national scale.*
- (4) *The results of sectoral statistics activity when carried out by a government institution on its own must be submitted to the Agency.*

Part Three Special Statistics

Article 13

- (1) *Special statistics will be collected by the community whether by a non government institution, an organization, an individual, or another part of the community either independently or in cooperation with the Agency.*
- (2) *The community may collect special statistics as referred to in section (1) by :*

- a. survey;
- b. the compilation of administrative products; and
- c. other methods in keeping with developments in science and technology.

Article 14

- (1) *In order to develop a National Statistics System, the community as referred to in Article 13 section (1) must provide the Agency with a synopsis of the statistical activity that it has undertaken when completed.*
- (2) *The synopsis referred to in section (1) should contain :*
 - a. *a title;*
 - b. *the area where the statistical activities were conducted;*
 - c. *the population;*
 - d. *the number of respondents;*
 - e. *the time taken;*
 - f. *the statistical method;*
 - g. *the name and address of the conductor of statistics activities; and*
 - h. *an abstract.*
- (3) *The synopsis can be delivered by post, a data communications network, or other means deemed convenient for the conductor of the statistical activity.*
- (4) *The obligation to provide a synopsis as referred to in section (1) does not apply to statistics which are used to fulfil internal requirements.*

CHAPTER V PUBLICATION AND DISSEMINATION

Article 15

- (1) *The Agency may publish the statistics it has collected.*
- (2) *The statistics are to be published in the Official Statistics News.*

Article 16

The Agency is to disseminate the statistics it has collected.

CHAPTER VI COORDINATION AND COOPERATION

Article 17

- (1) *The coordination and cooperation in the collection of statistics will be the responsibility of the Agency in consultation with government institutions and the community, at both central and regional levels.*

- (2) *In the framework of achieving and developing a National Statistics System, the Agency will cooperate with government institutions and the community to standardize concepts, definitions, classifications and measurements.*
- (3) *The coordination and cooperation referred to in section (1) are to be conducted on the basis of partnership, and developments in science and technology will be anticipated and applied.*
- (4) *The method and scope of the coordination and cooperation in the collection of statistics between the Agency, government institutions, and the community will be further regulated by a Presidential Decree.*

Article 18

- (1) *There may also be cooperation in collecting statistics between the Agency, government, institutions, and/or the community and international institutions, foreign countries, or foreign private institutions in accordance with prevailing legislation.*
- (2) *The cooperation in the collection of statistics referred to in section (1) is based on the principle that the principal conductor of statistical activities will be the Agency, the government institution, or the Indonesian community.*

CHAPTER VII RIGHTS AND OBLIGATIONS

Part One Conductor of Statistic Activities

Article 19

The conductor of statistical activities may obtain information from respondents on the characteristics of every population which is the object of the research.

Article 20

In accordance with prevailing legislation, the conductor of statistical activities must provide equal opportunity for the community to access available statistics.

Article 21

The conductor of statistical activities must ensure the confidentiality of the information obtained from respondents.

**Part Two
Enumerators**

Article 22

Every enumerator from the Agency may enter an appointed working area in order to obtain necessary information.

Article 23

Every enumerator must deliver the results of the statistical activity without altering them.

Article 24

Stipulations ensuring the confidentiality of the information collected referred to in Article 21 also apply to enumerators.

Article 25

Every enumerator must display his or her letter of assignment and/or identification, and must observe religious beliefs, local customs, etiquette and public order.

**Part Three
Respondents**

Article 26

- (1) *Every individual has the right to refuse to be a respondent, except when the Agency is collecting basic statistics.*
- (2) *Every respondent may turn away any enumerator who fails to satisfy the requirements of Article 25.*

Article 27

Every respondent must provide the required information when the Agency is collecting basic statistics.

**CHAPTER VIII
INSTITUTIONAL ISSUES**

Article 28

- (1) *The government will establish a Agency which will be under and directly responsible to the President.*
- (2) *The Agency has regional representatives vertically.*

- (3) *Stipulations regarding the Agency's duties, functions, organizational structure, and working procedures, as referred to in section (1) and section (2), will be further regulated by a Presidential Decree.*

Article 29

- (1) *The government will establish a Statistics Community Forum which will provide advice on statistics to the Agency.*
- (2) *The Forum referred to in section (1) will not have a formal structure but will be independent. Its members will consist of government representatives, experts, practitioners and public figures.*

Article 30

- (1) *A government institution may establish an organizational unit within its field of operation to collect sectoral statistics.*
- (2) *The duties, functions, organizational structures, and working procedures of the organizational unit referred to in section (1) will be regulated by the relevant institution based on prevailing legislation.*
- (3) *When collecting sectoral statistics, the organizational unit referred to in section (1) must coordinate with the Agency to apply standardized concepts, definitions, classifications and measurements to further develop the National Statistics System.*

CHAPTER IX GUIDANCE

Article 31

The Agency will cooperate with government institutions and the community to guide the statistics collecting body and the community, in order to further increase the community's contributions to, and appreciation of statistics, to develop a National Statistics System, and to support national development.

Article 32

The Agency should provide guidance as referred to in Article 31, by :

- a. increasing the capabilities of the human resources used in statistics collections;*
- b. developing statistics as a science;*
- c. increasing mastery of science and technology which can support statistics collections;*
- d. creating conditions that support the necessary standardization and development of concepts, definitions, classifications and measurements in cooperation with other statistics collectors;*
- e. developing an information statistics system;*

- f. *improving the dissemination of statistical information;*
- g. *increasing the ability to use and utilize statistics to support national development; and*
- h. *promoting public awareness of the significance and function of statistics.*

Article 33

The guidance directive referred to in Article 31 will be further regulated in a government regulation.

CHAPTER X CRIMINAL PENALTIES/PROVISIONS

Article 34

Any individual who unlawfully conducts a census in breach of Article 11 section (2) letter a, will be subject to imprisonment for a period not exceeding two years and a fine not exceeding Rp 50,000,000.

Article 35

Any individual who deliberately violates Article 14 section (1), will be subject to imprisonment for a period not exceeding one year or a fine of up to Rp 25,000,000.

Article 36

- (1) *Any conductor of statistical activities who deliberately, and without legal justification, fails to fulfil his or her obligations as set out in Article 20, will be subject to imprisonment for one year 32 The Law on Statistics or a fine not exceeding Rp 25,000,000.*
- (2) *Any conductor of statistical activities who deliberately violates Article 21 will be subject to imprisonment for a period not exceeding five years and a fine not exceeding Rp 100,000,000.*

Article 37

Enumerators who deliberately violate Article 24 will be subject to imprisonment for a period not exceeding one year and six months and a fine not exceeding Rp 25,000,000.

Article 38

Respondents who deliberately violate Article 27 will be subject to imprisonment for a period not exceeding one year and six months and a fine not exceeding Rp 25,000,000.

Article 39

Any individual who deliberately and without legal justification prevents, interrupts, or causes the conductor of statistical activities to fail to collect basic or sectoral statistics will be subject to imprisonment for a period not exceeding five years and a fine not exceeding Rp 100,000,000.

Article 40

- (1) The criminal acts referred to in Article 34, Article 36 section (2), Article 37, Article 38, and Article 39 are crimes.*
- (2) The criminal acts referred to in Article 35 and Article 36 section (1) are violations.*

CHAPTER XI TRANSITIONAL PROVISION

Article 41

All regulations which implement Law Number 6 of 1960 on Censuses and Law Number 7 of 1960 on Statistics remain effective provided they do not conflict with, or have not been repealed by, this Law or any subsequent legislation.

CHAPTER XII CLOSING PROVISIONS

Article 42

When this Law takes effect, Law Number 6 of 1960 on Censuses and Law Number 7 of 1960 on Statistics will be invalid.

Article 43

This Law will take effect on the date it is enacted in order for every individual to know of this law, this legislation must be published in the State Gazette of the Republic of Indonesia.

*Ratified in Jakarta
On May 19, 1997
The President of the Republic of Indonesia*

Signed

SOEHARTO

Promulgated in Jakarta

*on May 19, 1997
THE MINISTER/STATE SECRETARY
OF THE REPUBLIC OF INDONESIA*

Signed

MOERDIONO

STATE GAZETTE OF THE REPUBLIC OF INDONESIA OF 1997 NUMBER 39

Copy of original text

SECRETARIAT OF THE CABINET OF
THE REPUBLIC OF INDONESIA
*Head of the Bureau of
Law and Regulations,*

Signed

Lambock V. Nahattands

<http://bangkatengahkab.bps.go.id>

DAFTAR ISI / CONTENTS

	Halaman <i>Page</i>
Katalog Penerbitan <i>Publication Catalogue</i>	i
Peta Wilayah Kabupaten Bangka Tengah <i>Map of Bangka Tengah Regency</i>	iii
Lambang Daerah Kabupaten Bangka Tengah <i>Symbol of Bangka Tengah Regency</i>	v
Photo Bupati Bangka Tengah <i>Photo of Bangka Tengah Regent</i>	ix
Kata Sambutan Bupati Bangka Tengah <i>Foreword by Regent of Bangka Tengah</i>	xi
Kata Pengantar Kepala BPS Kabupaten Bangka Tengah <i>Preface by Head of BPS-Statistics of Bangka Tengah Regency</i>	xv
Undang-Undang Republik Indonesia No. 16 Tahun 1997 <i>Law of Republic of Indonesia Number 16 of 1997</i>	xix
Daftar Isi <i>Contents</i>	xliii
Daftar Grafik <i>List of Graphs</i>	xlvi
Daftar Tabel <i>List of Tables</i>	xlvii
Bab I Geografi / <i>Geography</i>	1-20
1.1 Keadaan Alam / <i>Nature Features</i>	5
a. Keadaan Iklim / <i>Climate</i>	5
b. Keadaan Tanah / <i>Land Features</i>	5

	c.	Hidrologi / <i>Hidrology</i>	6
	d.	Fauna / <i>Fauna</i>	7
	e.	Flora / <i>Flora</i>	7
	f.	Jarak dari Koba ke Ibukota Kabupaten/Kota lain/ <i>Distance from Koba to Another Capital Regency/ Municipality</i>	8
Bab II		Pemerintahan / <i>Government</i>	21-48
Bab III		Penduduk dan Ketenagakerjaan / <i>Population and Labour</i>	49-76
Bab IV		Sosial – Pendidikan / <i>Social – Education</i>	77-160
	4.1	Pendidikan / <i>Education</i>	86
	4.2	Kesehatan dan Keluarga Berencana / <i>Health and Family Planning</i>	112
	4.3	Keamanan / <i>Safety</i>	138
	4.4	Agama / <i>Religion</i>	152
Bab V		Pertanian / <i>Agriculture</i>	161-218
	5.1	Tanaman Pangan / <i>Food Crops</i>	162
	5.2	Perkebunan / <i>Estate</i>	164
	5.3	Perikanan / <i>Fishery</i>	165
	5.4	Peternakan / <i>Livestock</i>	166
	5.5	Kehutanan / <i>Forestry</i>	168
Bab VI		Industri, Pertambangan, Listrik dan Air Minum / <i>Industry, Mining, Electricity and Water Supply</i>	219-238
	6.1	Industri dan Pertambangan / <i>Industry and Mining</i>	221
	6.2	Listrik dan Air Minum / <i>Electricity and Water Supply</i>	222
Bab VII		Perhubungan dan Komunikasi / <i>Transportation and Communication</i>	239-270
	7.1	Perhubungan / <i>Transportation</i>	241
	7.1.1	Perhubungan Udara / <i>Air Transportation</i>	242

	7.1.2	Perhubungan Laut / <i>Sea Transportation</i>	243
	7.1.3	Perhubungan Darat / <i>Land Transportation</i>	243
	7.2	Komunikasi / <i>Communication</i>	244
Bab VIII		Perdagangan dan Koperasi / <i>Trade and Cooperation</i>	271-286
	8.1	Perdagangan / <i>Trade</i>	273
	8.2	Koperasi / <i>Cooperation</i>	274
Bab IX		Keuangan, Perbankan dan Harga-harga / <i>Finance, Banking and Prices</i>	287-300
	9.1	Keuangan Daerah / <i>Regional Finance</i>	289
	9.2	Realisasi Penerimaan PAD dan PBB / <i>Realization of PAD (Region Original Revenue) and PBB (Land and Housing Tax)</i>	290
Bab X		Produk Domestik Regional Bruto/ <i>Gross Regional Domestic Product</i>	300-322

DAFTAR GRAFIK / *LIST OF GRAPHS*

1.1	Jumlah Hari Hujan (Hari) Menurut Bulan Kabupaten Bangka Tengah Tahun 2010/ <i>Number of Rainy Days (Days) by Month in Bangka Tengah Regency</i>	1
2.1	Jumlah Pegawai Negeri Sipil Daerah Menurut Tingkat Pendidikan yang ditamatkan di Kabupaten Bangka Tengah Tahun 2010/ <i>Number of Civil Servants by Education Level Ended in Bangka Tengah Regency</i>	21
3.1	Jumlah Penduduk Menurut Kecamatan di Kabupaten Bangka Tengah Tahun 2010/ <i>Number of Population By District in Bangka Tengah Regency</i>	49
4.1	Jumlah Sekolah Menurut Tingkat Pendidikan di Lingkungan Dinas Pendidikan Kabupaten Bangka Tengah Tahun 2010 <i>Number of Schools by Level of Education in Education Services in Bangka Tengah Regency</i>	77
5.1	Produksi Kelapa Sawit (Ton) Menurut Kecamatan di Kabupaten Bangka Tengah 2010 <i>Prouction of Palm Oil (Ton) by District in Bangka Tengah Regency</i>	161
6.1	Jumlah Produksi Bijih Timah (Ton Sn) dan Logam Timah Menurut Kecamatan di Kabupaten Bangka Tengah Tahun 2010 <i>Number of Tin Production and Tin Metal by District in Bangka Tengah Regency</i>	219
7.1	Jumlah Penumpang Pesawat yang Datang dan Pergi di Kabupaten Bangka Tengah Tahun 2010/ <i>Number of Arriving and Departing Passengers in Bangka Tengah Regency</i>	239
8.1	Jumlah Koperasi dan KUD Menurut Kecamatan di Kabupaten Bangka Tengah Tahun 2010/ <i>Number of Cooperation and Village Cooperation by District in Bangka Tengah Regency</i>	271
9.1	Ketetapan dan Realisasi Pajak Bumi dan Bangunan (PBB) menurut Kecamatan di Kabupaten Bangka Tengah Tahun Anggaran 2010 <i>Consistence and Realization of Land and Building Tax by District in Bangka Tengah Regency</i>	287

10.1	Distribusi Persentase PDRB menurut Lapangan Usaha Kab. Bangka Tengah Tahun 2010 (ADH Berlaku) / <i>GDP Distribution in Bangka Tengah Regency based on Current Price by Industrial Origin (%)</i>	303
------	--	-----

DAFTAR TABEL / LIST OF TABLES

Halaman
Page

BAB I GEOGRAFIS / CHAPTER I GEOGRAPHY

1.1.1	Luas Wilayah Kecamatan dan Jumlah Desa/Kelurahan di Kabupaten Bangka Tengah Tahun 2010 <i>Land Area of District and Numbers of Villages/Wards in Bangka Tengah Regency</i>	10
1.1.2	Luas Desa/Kelurahan, Jarak dari Kompleks Perkantoran Bupati, dan Persentase terhadap Luas Kecamatan dan Kabupaten menurut Desa di Kabupaten Bangka Tengah Tahun 2010(Kecamatan Koba) <i>Wide of Village/Ward, Distance from Regent Office Complex, and Percentage to area District and Regency by Village/ Ward in Bangka Tengah Regency</i>	11
1.1.3	Luas Desa/Kelurahan, Jarak dari Kompleks Perkantoran Bupati, dan Persentase terhadap Luas Kecamatan dan Kabupaten menurut Desa di Kabupaten Bangka Tengah Tahun 2010(Kecamatan Pangkalan Baru) <i>Wide of Village/Ward, Distance from Regent Office Complex, and Percentage to area District and Regency by Village/ Ward in Bangka Tengah Regency</i>	12
1.1.4	Luas Desa/Kelurahan, Jarak dari Kompleks Perkantoran Bupati, dan Persentase terhadap Luas Kecamatan dan Kabupaten menurut Desa di Kabupaten Bangka Tengah Tahun 2010(Kecamatan Sungai Selan) <i>Wide of Village/Ward, Distance from Regent Office Complex, and Percentage to area District and Regency by Village/ Ward in Bangka Tengah Regency</i>	13

1.1.5	Luas Desa/Kelurahan, Jarak dari Kompleks Perkantoran Bupati, dan Persentase terhadap Luas Kecamatan dan Kabupaten menurut Desa di Kabupaten Bangka Tengah Tahun 2010(Kecamatan Simpang Katis) <i>Wide of Village/Ward, Distance from Regent Office Complex, and Percentage to area District and Regency by Village/ Ward in Bangka Tengah Regency.....</i>	14
1.1.6	Luas Desa/Kelurahan, Jarak dari Kompleks Perkantoran Bupati, dan Persentase terhadap Luas Kecamatan dan Kabupaten menurut Desa di Kabupaten Bangka Tengah Tahun 2010(Kecamatan Namang) <i>Wide of Village/Ward, Distance from Regent Office Complex, and Percentage to area District and Regency by Village/ Ward in Bangka Tengah Regency.....</i>	15
1.1.7	Luas Desa/Kelurahan, Jarak dari Kompleks Perkantoran Bupati, dan Persentase terhadap Luas Kecamatan dan Kabupaten menurut Desa di Kabupaten Bangka Tengah Tahun 2010(Kecamatan Lubuk Besar) <i>Wide of Village/Ward, Distance from Regent Office Complex, and Percentage to area District and Regency by Village/ Ward in Bangka Tengah Regency.....</i>	16
1.2.1	Jumlah Curah Hujan, Hari Hujan, dan Suhu Udara menurut Bulan di Kabupaten Bangka Tengah Tahun 2010 <i>Number of Rainfalls, Rainy Day, and Temperature by Month in Bangka Tengah Regency.....</i>	17
1.2.2	Kecepatan Angin, Arah Angin dan Rata-rata Penyinaran Matahari menurut Bulan di Kabupaten Bangka Tengah Tahun 2010 <i>Wind Speed, Wind Direction, and Average of Sunshine Intensity by Month in Bangka Tengah Regency.....</i>	18
1.2.3	Kelembaban Udara dan Tekanan Udara menurut Bulan di Kabupaten Bangka Tengah Tahun 2010 <i>Humadity and Air Pressure by Month in Bangka Tengah Regency</i>	19
1.3.1	Nama-nama Sungai yang Ada menurut Kecamatan di Kabupaten Bangka Tengah Tahun 2010 <i>Name of Rivers by District in Bangka Tengah Regency.....</i>	20

BAB II PEMERINTAHAN /
CHAPTER II GOVERNMENT

2.1.1	Banyaknya Desa, Kelurahan, Lingkungan, Dusun, Rukun Warga/Rukun Kampung, dan Rukun tetangga Menurut Kecamatan di Kabupaten Bangka Tengah Tahun 2010 <i>Number of Village, Ward, Environment, Orchard, RW/RK and RT by District in Bangka Tengah Regency</i>	25
2.1.2	Banyaknya Desa/Kelurahan Menurut Kecamatan dan Klasifikasi Desa di Kabupaten Bangka Tengah Tahun 2010 <i>Total of Village/Ward by District and Village Classification in Bangka Tengah Regency.....</i>	26
2.1.3	Jumlah Bantuan Dana Pembangunan Desa/Kelurahan dan Swadaya Menurut Kecamatan di Kabupaten Bangka Tengah Tahun Anggaran 2010 <i>Total of Development Fund Aid of Village/Ward and Self Supporting by District in Bangka Tengah Regency.....</i>	27
2.2.1	Rekapitulasi Keseluruhan Pegawai Negeri Sipil pada Badan, Dinas, dan Kantor Kabupaten Bangka Tengah Tahun 2010 <i>Summarize the Overall Civil Servants at Bureau, Services, and Office in Bangka Tengah Regency.....</i>	28
2.2.2	Banyaknya Pegawai Negeri Sipil menurut Dinas/ Instansi Pemerintahan dan Tingkat Pendidikan Tahun 2010 <i>Total Of Civil Servants in Bangka Tengah Regency by Governance Intitution and Level of Education Ended on 2010....</i>	31
2.2.3	Banyaknya Pegawai Negeri Sipil menurut Dinas/ Instansi Pemerintahan dan Golongan Tahun 2010 <i>Total Of Civil Servants in Bangka Tengah Regency by Governance Intitution and Fraction of Education Ended on 2010.....</i>	34
2.2.4	Banyaknya Pegawai Negeri Sipil Menurut Tingkat Kepangkatan di Kabupaten Bangka Tengah 2010/ <i>Total Of Civil Servants in Bangka Tengah Regency by Fraction</i>	37
2.2.5	Jumlah Eselon di Kabupaten Bangka Tengah Tahun 2010 <i>Number of Eselon in Bangka Tengah Regency</i>	38

2.2.6	Jumlah Personel POLRI dan Jajaran Menurut Jenis Golongan/ Kepangkatan di Kabupaten Bangka Tengah Tahun 2010 <i>Number of Police by Type of Faction/Rank in Bangka Tengah Regency.....</i>	39
2.2.7	Jumlah Personel TNI dan POLRI Menurut Kepangkatan di Kabupaten Bangka Tengah Tahun 2010 <i>Number of Police by Type of Faction/Rank in Bangka Tengah Regency.....</i>	40
2.3.1	Jumlah Keanggotaan DPRD Kabupaten Bangka Tengah Menurut Fraksi dan Jenis Kelamin di Kabupaten Bangka Tengah Tahun 2010 <i>Number of Legislative Assembly Members of Bangka Tengah Regency by Fraction and Gender in Bangka Tengah Regency.....</i>	41
2.3.2	Jumlah Keanggotaan DPRD Menurut Partai Politik dan Jenis Kelamin di Kabupaten Bangka Tengah Tahun 2010 <i>Number of Legislative Assembly Members of Bangka Tengah Regency by Political Party and Gender in Bangka Tengah Regency</i>	42
2.3.3	Banyaknya Anggota DPRD menurut Tingkat Pendidikan yang Ditamatkan dan Jenis Kelamin Tahun 2010 <i>Number of Legislative Assembly Members of Bangka Tengah Regency by Level of Education Ended and Gender.....</i>	43
2.3.4	Jumlah Keputusan DPRD Menurut Jenis Keputusan di Kabupaten Bangka Tengah 2007-2010 <i>Number of Legislative Assembly Decision by Type of Decision in Bangka Tengah Regency.....</i>	44
2.4.1	Banyaknya Surat Nikah yang Dikeluarkan menurut Kecamatan di Kabupaten Bangka Tengah Tahun 2007-2010 <i>Number of Marriage Certificate by District in Bangka Tengah Regency.....</i>	45
2.4.2	Banyaknya Akta Kelahiran yang Dikeluarkan menurut Kecamatan Tahun 2005-2010 <i>Number of Birth Certificate that Has Released by District in Bangka Tengah Regency.....</i>	46
2.5.1	Jumlah Penerbitan Sertifikat Tanah Berdasarkan Jenis Hak, Jumlah Bidang dan Luas (m ²) di Kabupaten Bangka Tengah Tahun 2010 <i>Number of Land Certificate Publication Based on Rights Type, Number of Area and Wide (m²) in Bangka Tengah Regency.....</i>	47

BAB III PENDUDUK DAN KETENAGAKERJAAN /
CHAPTER III POPULATION AND LABOUR

3.1.1	Jumlah Penduduk menurut Kecamatan, Luas Daerah (Km ²), Jenis Kelamin dan Kepadatan Per Km ² di Kabupaten Bangka Tengah Tahun 2010 <i>Number of Population by District, Land Area (Km²), Sex and Density Per Km² in Bangka Tengah Regency.....</i>	55
3.1.2	Jumlah Penduduk WNI menurut Kecamatan dan Jenis Kelamin di Kabupaten Bangka Tengah Tahun 2010 <i>Number of Domestic Citizen Population by District and Sex in Bangka Tengah Regency.....</i>	56
3.1.3	Jumlah Penduduk WNA menurut Kecamatan dan Jenis Kelamin di Kabupaten Bangka Tengah Tahun 2010 <i>Number of WNA Population by District and Sex in Bangka Tengah Regency.....</i>	57
3.1.4	Jumlah Penduduk yang Lahir dan Mati Selama 1 Januari s.d. 31 Desember 2010 menurut Kecamatan dan Jenis Kelamin di Kabupaten Bangka Tengah <i>Number of Population that Birth and Death for 1 January to 31 December 2010 by District and Sex in Bangka Tengah Regency...</i>	58
3.1.5	Tingkat Kepadatan Penduduk menurut Kecamatan di Kabupaten Bangka Tengah Tahun 2010 <i>Population Density by District in Bangka Tengah Regency.....</i>	59
3.1.6	Proyeksi Penduduk menurut Kecamatan di Kabupaten Bangka Tengah Tahun 2006-2010 <i>Population Projection by District in Bangka Tengah Regency.....</i>	60
3.2.1	Rekapitulasi Data Bantuan Kepada PMKS Kabupaten Bangka Tengah Tahun 2010 <i>Recapitulation of Aid Data to Social Prosperity Problem Proprietor in Bangka Tengah Regency.....</i>	61
3.2.2	Rekapitulasi Data Bantuan Kepada PMKS Kabupaten Bangka Tengah Tahun 2010 <i>Recapitulation of Aid Data to Social Prosperity Problem Proprietor in Bangka Tengah Regency.....</i>	63

3.2.3	Jumlah Pencari Kerja menurut Tingkat Pendidikan yang Ditamatkan dan Jenis Kelamin di Kabupaten Bangka Tengah Tahun 2010 <i>Number of Work Seeker of 10 Years of Age and Over by Graduated Education Level and Sex in Bangka Tengah Regency...</i>	64
3.2.4	Jumlah Pencari Kerja yang Terdaftar dan yang Dapat Ditempatkan menurut Tingkat Pendidikan yang Ditamatkan Kabupaten Bangka Tengah Tahun 2010 <i>Number of Listed and Could Placed Work Seeker by Graduated Education Level in Bangka Tengah Regency.....</i>	65
3.3.1	Banyaknya Penduduk menurut Kecamatan dan Jenis Kelamin di Kabupaten Bangka Tengah Tahun 2010 <i>Number of Population by District and Sex in Bangka Tengah Regency.....</i>	66
3.3.2.	Banyaknya Penduduk menurut Kelompok Umur dan Jenis Kelamin di Kabupaten Bangka Tengah Tahun 2010 <i>Number of Population by Age Group and Sex in Bangka Tengah Regency.....</i>	67
3.3.3	Banyaknya Penduduk menurut Kecamatan dan Kewarganegaraan di Kabupaten Bangka Tengah Tahun 2010 <i>Number of Population by District and Citizen in Bangka Tengah Regency.....</i>	68
3.3.4	Banyaknya Penduduk menurut Kecamatan dan Agama di Kabupaten Bangka Tengah Tahun 2010 <i>Number of Population by District and Religion in Bangka Tengah Regency.....</i>	69
3.3.5	Banyaknya Penduduk menurut Kecamatan dan Status Perkawinan di Kabupaten Bangka Tengah Tahun 2010 <i>Number of Population by District and Marriage Status in Bangka Tengah Regency.....</i>	70
3.4.1	Banyaknya Penduduk Berumur 10 Tahun Keatas menurut Tingkat Pendidikan yang Ditamatkan dan Jenis Kelamin di Kabupaten Bangka Tengah Tahun 2010 <i>Number of Population 10 Year of Age and Over by Graduated Education Level and Sex in Bangka Tengah Regency.....</i>	71

3.4.2	Banyaknya Penduduk Perempuan (15-49 Tahun) menurut Kelompok Umur dan Status Perkawinan di Kabupaten Bangka Tengah Tahun 2010 <i>Number of Female Population (15-49 years old) by Age Group and Marriage Status in Bangka Tengah Regency.....</i>	72
3.4.3	Penduduk berumur 10 Tahun Keatas menurut Jenis Kegiatan Utama di Kabupaten Bangka Tengah Tahun 2006-2010 <i>Population of 10 Years of Age and Over by Kind of Main Activities in Bangka Tengah Regency.....</i>	73
3.4.4	Penduduk berumur 10 Tahun Keatas menurut Jenis Kegiatan Utama dan Jenis Kelamin di Kabupaten Bangka Tengah Tahun 2010 <i>Population of 10 Years of Age and Over by Kind of Main Activities and Sex in Bangka Tengah Regency.....</i>	74
3.4.5	Penduduk Berumur 10 Tahun Keatas yang Bekerja menurut Lapangan Usaha dan Jenis Kelamin di Kabupaten Bangka Tengah Tahun 2010 <i>Worked Population of 10 Years of Age and Over by Kind of Main Activities and Sex in Bangka Tengah Regency.....</i>	75

BAB IV SOSIAL – PENDIDIKAN /

CHAPTER IV SOCIAL - EDUCATION

4.1.1	Jumlah Guru SD Menurut Kecamatan dan Status Kepegawaian di Kabupaten Bangka Tengah Tahun 2010 <i>Number of Elementary School Teacher by District and Officer Status in Bangka Tengah Regency.....</i>	86
4.1.2	Jumlah Guru SLTP dan SMU menurut Kecamatan dan Status Kepegawaian di Kabupaten Bangka Tengah Tahun 2010 <i>Number of Junior High School Teacher and Senior High School Teacher by District and Officer Status in Bangka Tengah Regency.....</i>	87
4.1.3	Jumlah Sekolah, Guru dan Murid menurut Kecamatan, Status Guru dan Jenis Kelamin Murid TK Swasta di Kabupaten Bangka Tengah Tahun 2010 <i>Number of Schools, Teachers and Pupils by District, Teacher Status and Pupils Sex of Private Kindergarten in Bangka Tengah Regency.....</i>	88

4.1.4	<p>Jumlah Sekolah, Guru dan Murid menurut Kecamatan, Status Guru dan Jenis Kelamin Murid SD Negeri di Kabupaten Bangka Tengah Tahun 2010</p> <p><i>Number of Schools, Teachers and Pupils by District , Teacher Status and Pupils Sex of State Elementary School in Bangka Tengah Regency</i>.....</p>	89
4.1.5	<p>Jumlah Sekolah, Guru dan Murid menurut Kecamatan, Status Guru dan Jenis Kelamin Murid SD Swasta di Kabupaten Bangka Tengah Tahun 2010</p> <p><i>Number of Schools, Teachers and Pupils by District , Teacher Status and Pupils Sex of Private Elementary School in Bangka Tengah Regency</i>.....</p>	90
4.1.6	<p>Jumlah Sekolah, Guru dan Murid menurut Kecamatan, Status Guru dan Jenis Kelamin Murid SLTP Negeri di Kabupaten Bangka Tengah Tahun 2010</p> <p><i>Number of Schools, Teachers and Pupils by District , Teacher Status and Pupils Sex of State Junior High School in Bangka Tengah Regency</i>.....</p>	91
4.1.7	<p>Jumlah Sekolah, Guru dan Murid menurut Kecamatan, Status Guru dan Jenis Kelamin Murid SLTP Swasta di Kabupaten Bangka Tengah Tahun 2010</p> <p><i>Number of Schools, Teachers and Pupils by District , Teacher Status and Pupils Sex of Private Junior High School in Bangka Tengah Regency</i>.....</p>	92
4.1.8	<p>Jumlah Sekolah, Kelas, Guru dan Murid menurut Kecamatan, Status Guru dan Jenis Kelamin Murid SMU Negeri di Kabupaten Bangka Tengah Tahun 2010</p> <p><i>Number of Schools, Teachers and Pupils by District , Teacher Status and Pupils Sex of State Senior High School in Bangka Tengah Regency</i>.....</p>	93
4.1.9	<p>Jumlah Sekolah, Kelas, Guru dan Murid menurut Kecamatan, Status Guru dan Jenis Kelamin Murid SMU Swasta di Kabupaten Bangka Tengah Tahun 2010</p> <p><i>Number of Schools, Teachers and Pupils by District , Teacher Status and Pupils Sex of Private Senior High School in Bangka Tengah Regency</i>.....</p>	94

4.1.10	<p>Jumlah Sekolah, Kelas, Guru dan Murid menurut Kecamatan, Status Guru dan Jenis Kelamin Murid SMK Negeri di Kabupaten Bangka Tengah Tahun 2010</p> <p><i>Number of Schools, Teachers and Pupils by District , Teacher Status and Pupils Sex of State Vocational Senior High School in Bangka Tengah Regency.....</i></p>	95
4.1.11	<p>Jumlah Sekolah, Kelas, Guru dan Murid menurut Kecamatan, Status Guru dan Jenis Kelamin Murid SMK Swasta di Kabupaten Bangka Tengah Tahun 2010</p> <p><i>Number of Schools, Teachers and Pupils by District , Teacher Status and Pupils Sex of Private Vocational Senior High School in Bangka Tengah Regency.....</i></p>	96
4.1.12	<p>Jumlah Murid SD Negeri dan Swasta yang Mengikuti Ujian dan yang Lulus menurut Kecamatan di Kabupaten Bangka Tengah Tahun 2010</p> <p><i>Number of State and Private Elementary School Pupils who Followed Test and Graduated by District in Bangka Tengah Regency.....</i></p>	97
4.1.13	<p>Jumlah Murid SLTP Negeri dan Swasta yang Mengikuti Ujian dan yang Lulus menurut Kecamatan di Kabupaten Bangka Tengah Tahun 2010</p> <p><i>Number of State and Private Junior High School Pupils who Followed Test and Graduated by District in Bangka Tengah Regency.....</i></p>	98
4.1.14	<p>Jumlah Murid SMU Negeri dan Swasta yang Mengikuti Ujian dan yang Lulus menurut Kecamatan di Kabupaten Bangka Tengah Tahun 2010</p> <p><i>Number of State and Private Senior High School Pupils who Followed Test and Graduated by District in Bangka Tengah Regency.....</i></p>	99
4.1.15	<p>Jumlah Murid SMK Negeri dan Swasta yang Mengikuti Ujian dan yang Lulus menurut Kecamatan di Kabupaten Bangka Tengah Tahun 2010</p> <p><i>Number of State and Private Vocational Senior High School Pupils who Followed Test and Graduated by District in Bangka Tengah Regency.....</i></p>	100

4.1.16	Perbandingan Persentase Kelulusan Murid SD, SLTP dan SMU Negeri Menurut Kecamatan di Kabupaten Bangka Tengah Tahun 2010 <i>Comparison of Pupils Graduated Percentage of Elementary School, Junior High School and State Senior High School by District in Bangka Tengah Regency.....</i>	101
4.1.17	Jumlah Kursus-kursus yang Diselenggarakan Bidang Pendidikan Masyarakat Kanwil Dinas Pendidikan dan Swasta di Kabupaten Bangka Tengah Tahun 2010 <i>Number of Courses that Organized by Society Education in Education Services and Private in Bangka Tengah Regency.....</i>	102
4.1.18	Jumlah Sarana dan Prasarana Olahraga menurut Kecamatan di Kabupaten Bangka Tengah Tahun 2010 <i>Number of Sport Tools and Infrastructures by District in Bangka Tengah Regency.....</i>	103
4.1.19	Jumlah Sekolah, Guru dan Murid Madrasah Ibtidaiyah Negeri menurut Kecamatan dan Jenis Kelamin Murid di Kabupaten Bangka Tengah Tahun 2010 <i>Number of Schools, Teachers and Pupils of State Islamic Elementary Schools by District and Pupils Sex in Bangka Tengah Regency.....</i>	104
4.1.20	Jumlah Sekolah, Guru dan Murid Madrasah Ibtidaiyah Swasta menurut Kecamatan dan Jenis Kelamin Murid di Kabupaten Bangka Tengah Tahun 2010 <i>Number of Schools, Teachers and Pupils of Private Islamic Elementary Schools by District and Pupils Sex in Bangka Tengah Regency.....</i>	105
4.1.21	Jumlah Sekolah, Guru dan Murid Madrasah Tsanawiyah Negeri menurut Kecamatan dan Jenis Kelamin Murid di Kabupaten Bangka Tengah Tahun 2010 <i>Number of Schools, Teachers and Pupils of State Islamic Junior High Schools by District and Pupils Sex in Bangka Tengah Regency.....</i>	106
4.1.22	Jumlah Sekolah, Guru dan Murid Madrasah Tsanawiyah Swasta menurut Kecamatan dan Jenis Kelamin Murid di Kabupaten Bangka Tengah Tahun 2010 <i>Number of Schools, Teachers and Pupils of Private Islamic Junior High Schools by District and Pupils Sex in Bangka Tengah Regency.....</i>	107

4.1.23	<p>Jumlah Sekolah, Guru dan Murid Madrasah Aliyah Swasta menurut Kecamatan dan Jenis Kelamin Murid di Kabupaten Bangka Tengah Tahun 2010</p> <p><i>Number of Schools, Teachers and Pupils of Private Islamic Senior High Schools by District and Pupils Sex in Bangka Tengah Regency.....</i></p>	108
4.1.24	<p>Banyaknya Guru dan Murid Sekolah Luar Biasa (SLB), SMP Terbuka, Paket B, dan Paket C menurut Kecamatan di Kabupaten Bangka Tengah Tahun 2010</p> <p><i>Number of Teacher and Pupils of Exceptional School, Open Junior High School, Package B and C by District in Bangka Tengah Regency.....</i></p>	109
4.1.25	<p>Banyaknya Lulusan Murid Sekolah Luar Biasa (SLB), SMP Terbuka, Paket B, dan Paket C menurut Kecamatan dan Jenis Kelamin di Kabupaten Bangka Tengah Tahun 2010</p> <p><i>Number of Graduated Pupils of Exceptional School, Open Junior High School, Package B and C by District in Bangka Tengah Regency.....</i></p>	110
4.1.26	<p>Banyaknya Perpustakaan Sekolah menurut Kecamatan di Kabupaten Bangka Tengah Tahun 2010</p> <p><i>Number of School Library by District in Bangka Tengah Regency.....</i></p>	111
4.2.1	<p>Jumlah Tenaga Paramedis Non Perawat Kesehatan Dirinci menurut Kecamatan dan Jenis Pendidikan di Kabupaten Bangka Tengah Tahun 2010</p> <p><i>Number of Non Health Nurse Paramedics by District and Type of Education in Bangka Tengah Regency.....</i></p>	112
4.2.2	<p>Jumlah Tenaga Medis menurut Kecamatan di Kabupaten Bangka Tengah Tahun 2010</p> <p><i>Number of Medical Worker by District in Bangka Tengah Regency.....</i></p>	113

4.2.3	Jumlah Tenaga Paramedis Perawat Kesehatan Dirinci menurut Kecamatan dan Jenis Pendidikan di Kabupaten Bangka Tengah Tahun 2010 <i>Number of Health Nurse Paramedics by District and Type of Education in Bangka Tengah Regency.....</i>	114
4.2.4	Jumlah BKIA, Balai Pengobatan, Puskesmas, Pustu dan Apotik menurut Kecamatan di Kabupaten Bangka Tengah Tahun 2010 <i>Number of Child-Mother Clinic, Clinic, Local Government Clinic and Pharmacy by District in Bangka Tengah Regency.....</i>	115
4.2.5	Jumlah Balai Pengobatan, BKIA, Dokter Praktek, Bidan Praktek dan Tukang Gigi Swasta menurut Kecamatan di Kabupaten Bangka Tengah Tahun 2010 <i>Number of Clinic, Child-Mother Clinic, Practice Doctor, Praticce Midwife, and Private Tooth Specialist by District in Bangka Tengah Regency.....</i>	118
4.2.6	Jumlah Puskesmas dan Puskesmas Pembantu menurut Kecamatan di Kabupaten Bangka Tengah Tahun 2010 <i>Number of Local Government Clinic and Helper Local Government Clinic by District in Bangka Tengah Regency.....</i>	119
4.2.7	Volume Kegiatan RSUD Bangka Tengah Tahun 2010 <i>Activities Volume of Bangka Tengah General Hospital.....</i>	121
4.2.8	Jumlah Tenaga Medis, Paramedis, dan Non Medis di RSUD Bangka Tengah Tahun 2010 <i>Number of Doctor, Nurse and Non Medical Worker in General Hospital of Bangka Tengah Regency.....</i>	122
4.2.9	Jumlah Kelahiran dan Kematian Bayi dan Balita Menurut Kecamatan di Kabupaten Bangka Tengah Tahun 2010 <i>Number of Birth and Death Babies and Baby Under Five by District in Bangka Tengah Regency.....</i>	124

4.2.10	Jumlah Kematian Ibu Maternal Menurut Kecamatan di Kabupaten Bangka Tengah Tahun 2010 <i>Number of Maternal Mother Death by District in Bangka Tengah Regency.....</i>	125
4.2.11	AFP Rate, Persentase TB Paru Sembuh dan Pneumonia Balita Ditangani di Kabupaten Bangka Tengah Tahun 2010 <i>AFP Rate, Percentage of Heal Lung and Handled Baby Under Five Pneumonia in Bangka Tengah Regency.....</i>	128
4.2.12	Persentase Penderita Malaria Diobati di Kabupaten Bangka Tengah Tahun 2010 <i>Percentage of Cured Malaria Patient in Bangka Tengah Regency...</i>	130
4.2.13	Cakupan Kunjungan Neonatus, Bayi dan Bayi BBLR yang Ditangani di Kabupaten Bangka Tengah Tahun 2010 <i>Coverage of Neonatus Visit and Baby in Bangka Tengah Regency.</i>	132
4.2.14	Status Gizi Balita dan Jumlah Kecamatan Rawan Gizi di Kabupaten Bangka Tengah Tahun 2010 <i>Status of Baby Under Five Nutrient and Number of Nutrient Sensitive District in Bangka Tengah Regency.....</i>	133
4.2.15	Cakupan K4, Persalinan Ditolong Tenaga Kesehatan dan Ibu Nifas di Kabupaten Bangka Tengah Tahun 2010 <i>Coverage of K4, Bearing that Helped by Medical Worker and Porturition Mother in Bangka Tengah Regency.....</i>	134
4.2.16	Cakupan Jaminan Pemeliharaan Kesehatan Pra Bayar di kabupaten Bangka Tengah Tahun 2010 <i>Coverage of Pre-Paid Healthy Conservancy Guarantee in Bangka Tengah Regency.....</i>	135
4.2.17	Cakupan Jaminan Pemeliharaan Kesehatan Pra Bayar di kabupaten Bangka Tengah Tahun 2010 <i>Coverage of Pre-Paid Healthy Conservancy Guarantee in Bangka Tengah Regency.....</i>	136
4.3.1	Faktor-Faktor Penyebab Kecelakaan Lalu Lintas Menurut Bulan Pada Tahun 2010 di Kabupaten Bangka Tengah <i>Factors Caused Traffic Accident By Month in Bangka Tengah Regency.....</i>	138

4.3.2	Jumlah Kendaraan Yang Terlibat Kecelakaan Lalu Lintas Tahun 2010 di Kabupaten Bangka Tengah <i>Number of Vehicles That Related with Traffic Accident in Bangka Tengah Regency.....</i>	139
4.3.3	Jumlah Perkara yang Diputuskan Oleh Pengadilan Agama Sungailiat Menurut Bulan di Kabupaten Bangka Tengah Tahun 2010 <i>Numbers of Cases That Decided by Religion Court of Sungailiat by Month in Bangka Tengah Regency.....</i>	140
4.3.4	Jumlah Perkara Pidana dan Perdata yang Baru Masuk dan Yang Telah Diselesaikan Oleh Pengadilan Negeri Sungailiat menurut Bulan Tahun 2010 <i>Number of Criminal and Civil Cases that Come and Finished by Civil Court of Sungailiat by Month.....</i>	141
4.3.5	Jumlah Penasehat Hukum/Pengacara Praktek pada Pengadilan Negeri Sungailiat, 1997-2010 <i>Numbers of Legal Advisor/lawyer Practice in Civil Court of Sungailiat.....</i>	142
4.3.6	Jumlah Hakim dan Panitera pada Pengadilan Negeri Sungailiat <i>Number of Judges and Fiscal Clerk in Civil Court Sungailiat.....</i>	143
4.3.7	Banyaknya Kejadian Bencana Alam, Jumlah Korban, dan Kerusakan Bangunan Fisik menurut Jenis Bencana di Kabupaten Bangka Tengah Tahun 2006 – 2010 <i>Number of Natural Disaster, Victim, and Building Damage by Kind of Disaster in Bangka Tengah Regency.....</i>	144
4.3.8	Banyaknya Kasus Kriminalitas menurut Jenisnya di Kabupaten Bangka Tengah Tahun 2006 – 2010 <i>Number of Criminal Cases by Type in Bangka Tengah Regency.....</i>	145
4.3.9	Banyaknya Penertiban menurut Objek Sasaran di Kabupaten Bangka Tengah Tahun 2006 – 2010 <i>Number of Publisher by Target in Bangka Tengah Regency.....</i>	146
4.3.10	Banyaknya Kasus Tindakan Kekerasan Dalam Rumahtangga dan Korban kekerasan menurut Kecamatan di Kabupaten Bangka Tengah Tahun 2010 <i>Number of Household Criminality and The Victim by District in Bangka Tengah Regency.....</i>	147

4.3.11	Banyaknya Kasus Tindakan Kekerasan Dalam Rumahtangga menurut Kecamatan dan Faktor Pemicu di Kabupaten Bangka Tengah Tahun 2010 <i>Number of Household Criminality by District dan Caused Factor in Bangka Tengah Regency.....</i>	148
4.3.12	Jumlah Konflik yang terjadi di Masyarakat menurut Sumbernya di Kabupaten Bangka Tengah Tahun 2006 – 2010 <i>Number of Conflict in Society by Source of conflict in Bangka Tengah Regency.....</i>	149
4.3.13	Jumlah Pengguna Narkoba dan Obat Terlarang menurut Jenis Narkoba di Kabupaten Bangka Tengah Tahun 2006-2010 <i>Number of Drugs User by Kind Of Drugs in Bangka Tengah Regency.....</i>	150
4.3.14	Jumlah Pengguna Narkoba dan Obat Terlarang menurut Jenis Narkoba, Tingkat Pendidikan, dan Jenis Kelamin di Kabupaten Bangka Tengah Tahun 2010 <i>Number of Drugs User by Kind Of Drugs, Education Level, and Sex in Bangka Tengah Regency.....</i>	151
4.4.1	Jumlah Tempat Ibadah menurut Kecamatan di Kabupaten Bangka Tengah Tahun 2010 <i>Numbers of Religious Service Places by District in Bangka Tengah Regency.....</i>	152
4.4.2	Jumlah Nikah dan Rujuk menurut Kecamatan di Kabupaten Bangka Tengah Tahun 2010 <i>Numbers of Marriage and Reconciliation by District in Bangka Tengah Regency.....</i>	153
4.4.3	Jumlah Penduduk Berdasarkan Agama/Kepercayaan Menurut Kecamatan di Kabupaten Bangka Tengah Tahun 2010 <i>Number of Population Based on Religion/Belief by District in Bangka Tengah Regency.....</i>	154
4.4.4	Jumlah Jemaah Haji yang Berangkat Menurut Jenis Kelamin di Kabupaten Bangka Tengah Tahun 2010 <i>Number of Haji Pilgrim who Go by Sex in Bangka Tengah Regency.....</i>	155

4.4.5	Jumlah Jemaah Haji yang Diberangkatkan Ke Tanah Suci Menurut Kelompok Umur dan Jenis Kelamin di Kabupaten Bangka Tengah Tahun 2010 <i>Number of Haji Pilgrim who Go by Sex in Bangka Tengah Regency.....</i>	156
4.5.1	Jumlah Panti Asuhan, Panti Wreda, Panti Sosial Lainnya menurut Jumlah Penghuninya dan Jenis Kelamin di Kabupaten Bangka Tengah Tahun 2010 <i>Number of Reformatory, Wreda Panti, Another Social Panti by Number of Member and Sex in Bangka Tengah Regency.....</i>	157
4.5.2	Jumlah Karang Taruna Menurut Kecamatan dan Jenis Kelamin di Kabupaten Bangka Tengah Tahun 2010 <i>Number of Karang Taruna by District and Sex in Bangla Tengah Regency.....</i>	158
4.5.3	Banyaknya Penduduk Berumur 10 Tahun Keatas yang Buta Huruf menurut Kelompok Umur dan Jenis Kelamin di Kabupaten Bangka Tengah Tahun 2009-2010 <i>Number of Illiterate Population 10 Years of Age and Over by Age Group and Sex in Bangka Tengah Regency.....</i>	159

BAB V PERTANIAN /
CHAPTER V AGRICULTURE

5.1.1	Luas panen, Produksi dan Produktivitas Tanaman Pertanian di Kabupaten Bangka Tengah Tahun 2006-2010 <i>Harvest Area, Production and Productivity of Food Crops in Bangka Tengah Regency</i>	170
5.1.2	Luas panen, Produksi dan Produktivitas Tanaman Hortikultura di Kabupaten Bangka Tengah Tahun 2006-2010 <i>Harvest Area, Production and Productivity of Horticulture Crops in Bangka Tengah Regency.....</i>	174
5.1.3	Produksi Tanaman Obat-obatan menurut Kecamatan di Kabupaten Bangka Tengah Tahun 2010 (Kg) <i>Production of Medicines Crop by District in Bangka Tengah Regency.....</i>	175

5.1.4	Produksi Tanaman Hias menurut Kecamatan di Kabupaten Bangka Tengah Tahun 2010 (Kg) <i>Production of Decorative Crop by District in Bangka Tengah Regency.....</i>	176
5.1.5	Luas Lahan Sawah menurut Jenis Pengairan dan Kecamatan (ha) di Kabupaten Bangka Tengah Tahun 2010 <i>Farm of Rice Field by Type of Irrigating and District (ha) in Bangka Tengah Regency.....</i>	177
5.1.6	Penerimaan dan Penyaluran Beras Sub Dolog Wilayah II Bangka Menurut Bulan di Bangka Tahun 2010 (Kg) <i>Revenue and Supply of Rice Sub Dolog Region II by Month in Bangka</i>	178
5.2.1	Luas Areal, Produksi dan Produktivitas Tanaman Perkebunan menurut Kecamatan di Kabupaten Bangka Tengah Tahun 2010 <i>Area, Production and Productivity of Plant Estate by District in Bangka Tengah Regency.....</i>	179
5.2.2	Nama-nama Perusahaan Perkebunan Besar Swasta, Luas Pencadangan, Realisasi dan Jenis Komoditi di Kabupaten Bangka Tengah Tahun 2010 <i>Names of Private Large Estate, Reserve Area, Realization and Type of Commodity in Bangka Tengah Regency.....</i>	190
5.3.1	Jumlah Sarana Perahu/Kapal Penangkap Ikan Laut dan Jumlah Nelayan menurut Kecamatan di Kabupaten Bangka Tengah Tahun 2010 <i>Number of Boat/Ship and Number of Fisherman by District in Bangka Tengah Regency</i>	191
5.3.2	Jumlah Rumahtangga Perikanan Tangkap, Budidaya, Pengolahan dan Pengumpul menurut Kecamatan di Kabupaten Bangka Tengah Tahun 2005-2010 <i>Number of Fisherman, Cultivation, Processing and Collector Households by District in Bangka Tengah Regency</i>	193
5.3.3	Produksi (Ton) dan Nilai Produksi (Ribu Rupiah) Hasil Budidaya Ikan Menurut Jenis Budidaya di Kabupaten Bangka Tengah Tahun 2010 <i>Production (Ton) and Values of Production (Thousand Rupiah) of Fish Cultivation By Type of Cultivation in Bangka Tengah Regency.....</i>	194

5.3.4	Jumlah Produksi dan Nilai Penangkapan Ikan di Kabupaten Bangka Tengah Tahun 2010 <i>Total of Production and Capture Values of Fish in Bangka Tengah Regency.....</i>	195
5.3.5	Jumlah Rumah Tangga Perikanan (RTP), Jumlah Nelayan dan Jumlah Perahu Perikanan Laut di Kabupaten Bangka Tengah Tahun 2010 <i>Number of Fishery Household, Fisherman and Boat in Bangka Tengah Regency.....</i>	196
5.3.6	Perkembangan Perikanan Budidaya Dinas Kelautan dan Perikanan Kabupaten Bangka Tengah <i>Development of Cultivation Fishery of Sea and Fishery Services of Bangka Tengah Regency.....</i>	197
5.3.7	Perkembangan Perikanan Tangkap Dinas Kelautan dan Perikanan Kabupaten Bangka Tengah <i>Development of Catch Fishery of Sea and Fishery Services of Bangka Tengah Regency.....</i>	199
5.3.8	Rumah Tangga Perikanan Tangkap menurut Kecamatan dan Sub Sektor di Kabupaten Bangka Tengah Tahun 2009-2010 <i>Domestic of Fishery Catch by District an Sub of Sector in Bangka Tengah Regency.....</i>	201
5.3.9	Produksi Perikanan Tangkap menurut Kecamatan dan Sub Sektor di Kabupaten Bangka Tengah Tahun 2009-2010 (ton) <i>Fishery Product Catch by District and Sub of Sector in Bangka Tengah Regency.....</i>	202
5.3.10	Produksi Perikanan Budidaya menurut Kecamatan dan Jenis Budidaya di Kabupaten Bangka Tengah Tahun 2010 <i>Production of Fish cultivation by Type of Cultivation in Bangka Tengah Regency.....</i>	203
5.4.1	Jumlah Ternak yang Dipotong menurut Kecamatan dan Jenis Ternak di Kabupaten Bangka Tengah Tahun 2010 (ekor) <i>Total Livestock Cut Population by District and Livestock Type in Bangka Tengah Regency.....</i>	204

5.4.2	Jumlah Ternak yang masuk menurut kecamatan dan Jenis Ternak di Kabupaten Bangka Tengah Tahun 2010 <i>Total of Incoming Livestock by District and Type of Livestock in Bangka Tengah Regency.....</i>	205
5.4.3	Jumlah Populasi Ternak dan Produksi Daging di Kabupaten Bangka Tengah Tahun 2006-2010 <i>Number of Livestock Population and Meat Production IN Bangka Tengah Regency.....</i>	206
5.4.4	Jumlah Populasi Ternak, Produksi Daging dan Telur di kabupaten Bangka Tengah Tahun 2005-2010 <i>Number of Livestock Population, Production of Meat and Eggs...</i>	208
5.4.5	Pemasukan Keuangan Negara/ Daerah dari Sektor Retribusi Tempat Pemotongan Hewan per Bulan di Kabupaten Bangka Tengah Tahun 2010 <i>State's Finance Inclusion from Retribution Sector of Place of Animal Slaughtering each Month in Bangka Tengah Regency.....</i>	212
5.5.1	Jumlah Produksi Hasil Hutan Ikutan menurut Jenis Produksi di Kabupaten Bangka Tengah Tahun 2010 <i>Number of Forestry Supplement Production Result by Type of Production in Bangka Tengah Regency.....</i>	213
5.5.2	Luas Kawasan Hutan menurut Fungsinya di Kabupaten Bangka Tengah Tahun 2010 <i>Forestry Area by Function in Bangka Tengah Regency.....</i>	214
5.5.3	Alokasi Ruang untuk Kawasan Hutan Menurut Jenis Penggunaan Lahan di Kabupaten Bangka Tengah Tahun 2010 <i>Area Allocation for Forestry by Type of Land Use in Bangka Tengah Regency.....</i>	215
5.5.4	Rehabilitasi Hutan dan Penghijauan Menurut Kecamatan di Kabupaten Bangka Tengah Tahun 2010 <i>Forest Rehabilitation and Reboisatation by District in Bangka Tengah Regency.....</i>	216

5.5.5	Luas Lahan Kritis di Dalam dan di Luar Kawasan Hutan Menurut Kecamatan di Kabupaten Bangka Tengah Tahun 2010 (Ha) <i>Critical Area Inside and Outside The Forest by District in Bangka Tengah Regency</i>	217
5.5.6	Produksi Kayu Hutan menurut Jenis Produksi di Kabupaten Bangka Tengah Tahun 2006-2010 (m ³) <i>Production of Forest Wood by Type of Production in Bangka Tengah Regency</i>	218

BAB VI INDUSTRI, PERTAMBANGAN, LISTRIK DAN AIR MINUM / CHAPTER VI INDUSTRY, MINING AND WATER SUPPLY

6.1.1	Jumlah Produksi Bahan Galian Golongan C menurut Jenis Bahan Tambang di Kabupaten Bangka Tengah 2008-2010 <i>Production Number of Dig Substance by according to mineral type in Bangka Tengah Regency</i>	224
6.1.2	Perkembangan izin Usaha Pertambangan di Kabupaten Bangka Tengah Tahun 2006 – 2010 <i>Permit Growth of Minning in Bangka Tengah Regency</i>	225
6.1.3	Produksi Bahan Galian Timah di Kabupaten Bangka Tengah Tahun 2007-2010 <i>Produce Substance of Dig of Tin in Bangka Tengah Regency</i>	226
6.1.4	Jumlah Produksi Bijih Timah dan Logam Timah (Pengolahan Bijih Timah) di Kabupaten Bangka Tengah Tahun 2010 <i>Numbers of Tin Ore and Tin Metal Production (Tin Metal Processing) in Bangka Tengah Regency</i>	227
6.2.1	Jumlah Perusahaan menurut Kode Industri dan Golongan Industri di Kabupaten Bangka Tengah Tahun 2010 <i>Number of Company by Industrial Code and Industrial Faction in Bangka Tengah Regency</i>	228
6.2.2	Banyaknya Tenaga Kerja menurut Kode Industri dan Golongan Industri di Kabupaten Bangka Tengah Tahun 2010 <i>Number of Labour by Industrial Code ang industrial Faction in Bangka Tengah Regency</i>	229

6.2.3	Klasifikasi Industri Kecil Formal Menurut Jenis industri, Unit Usaha, Tenaga Kerja dan Pendapatan di Kabupaten Bangka Tengah Tahun 2010 <i>Classification of Small-Formal Industry by Kind of Industry, Business Units, Labour, and Income in Bangka Tengah Regency..</i>	230
6.3.1	Jumlah Pembangkit, VA Tersambung dan Produksi Listrik PLN di Kabupaten Bangka Tengah Tahun 2010 <i>Number of Generator, Connectivity of VA and Electricity Production of National Electric Company in Bangka Tengah Regency.....</i>	231
6.3.2	Jumlah Pelanggan Listrik PLN di Kabupaten Bangka Tengah Tahun 2007-2010 <i>Number of National Electric Company's Customers in Bangka Tengah Regency.....</i>	232
6.3.3	Daya Terpasang, Produksi, dan Distribusi Listrik PT. PLN (Persero) pada Cabang/Ranting PLN di Kabupaten Bangka Tengah Tahun 2010 <i>Energy Attached, Production, and Electrics distribution of PT. PLN (Pesero) at Branch of PLN in Bangka Tengah Regency.....</i>	233
6.3.4	Banyaknya Pelanggan Listrik menurut Kecamatan di Kabupaten Bangka Tengah Tahun 2006 – 2010 <i>Total Customers of Electrics by District in Bangka Tengah Regency.....</i>	234
6.4.1	Jumlah Air Minum yang Disalurkan menurut Kategori Pelanggan dan Banyaknya Pelanggan di Kabupaten Bangka Tengah Tahun 2010 <i>Number of Drinking Water Supply by Category of Customers and Number of Customers in Bangka Tengah Regency.....</i>	235
6.4.2	Jumlah Air Minum yang Disalurkan menurut Bulan Operasi di Kabupaten Bangka Tengah Tahun 2008-2010 <i>Number of Drinking Water Supply by Month Operation in Bangka Tengah Regency.....</i>	236
6.4.3	Banyaknya Pelanggan PDAM menurut Jenis Konsumen di Kabupaten Bangka Tengah Tahun 2006 – 2010 <i>Total Customers of PDAM by Consumer Type in Bangka Tengah Regency.....</i>	237

BAB VII PERHUBUNGAN DAN KOMUNIKASI/
CHAPTER VII TRANSPORTATION & COMMUNICATION

7.1.1	Jumlah Pesawat yang Datang dan Berangkat pada Bandar Udara Depati Amir Menurut Bulan di Kabupaten Bangka Tengah Tahun 2007-2010 <i>Number of Arriving and Leaving Plane in Depati Amir Airport by Month in Bangka Tengah Regency.....</i>	247
7.1.2	Jumlah Penumpang dan Bagasi Bandar Udara Depati Amir Menurut Bulan di Kabupaten Bangka Tengah Tahun 2010 <i>Number of Passengers and Baggages in Depati Amir Airport by Month in Bangka Tengah Regency.....</i>	248
7.1.3	Jumlah Cargo dan Pos di Bandar Udara Depati Amir Menurut Bulan di Kabupaten Bangka Tengah Tahun 2010 <i>Number of Cargo and Post in Depati Amir Airport by Month in Bangka Tengah Regency.....</i>	249
7.1.4	Jumlah Barang yang Dibongkar dan Dimuat di Bandar Udara Depati Amir Menurut Bulan di Kabupaten Bangka Tengah Tahun 2010 <i>The Number of Goods that is Unloaded and Loaded in Depati Amir Airport by Month in Bangka Tengah Regency.....</i>	250
7.1.5	Lalu Lintas Penumpang dan Barang Angkutan Udara Penerbangan Dalam Dan Luar Negeri Tahun 2010 di Kabupaten Bangka Tengah/ <i>The Passenger and Goods Traffic of Air Transportation Domestic and in Bangka Tengah Regency.....</i>	251
7.2.1	Jumlah Kunjungan Kapal/Perahu, Lalu Lintas Barang dan Penumpang menurut Jenis Pelayaran melalui Pelabuhan Sungai Selan di Kabupaten Bangka Tengah Tahun 2010 <i>Number of Ship/Boat Visited, Goods and passenger traffic by type of Sea Transport by Sungai Selan Harbour in Bangka Tengah Regency.....</i>	252
7.2.2	Lalu Lintas Penumpang (Orang) dan Barang (Ton) Angkutan Kapal Laut di Kabupaten Bangka Tengah Tahun 2008- 2010 <i>The Passenger (Human) and Goods (Ton) Traffic of Ship, Sea Transportation in Bangka Tengah Regency.....</i>	253

7.3.1	Panjang Jalan Propinsi dan Kabupaten di Kabupaten Bangka Tengah Tahun 2010 <i>Length of Province and Regency Road in Bangka Tengah Regency.....</i>	254
7.4.1	Jumlah Angkutan Darat yang Membayar Pajak menurut Jenis Kendaraan Bermotor di Kabupaten Bangka Tengah Tahun 2010 <i>Number of Land Transportation that Pay the Tax by Type of Motor Vehicle in Bangka Tengah Regency.....</i>	255
7.4.2	Jumlah Kendaraan Angkutan Darat yang Diuji/KIR Ulang dan Baru menurut Jenis Kendaraan di Kabupaten Bangka Tengah Tahun 2010 <i>Number of Land Transport Vehicles That Tested and New by Type of Vehicles in Bangka Tengah Regency.....</i>	256
7.4.3	Jumlah Armada Perusahaan Otobus menurut Nama di Kabupaten Bangka Tengah Tahun 2010 <i>Total of Otobus Company by Name in Bangka Tengah Regency.....</i>	257
7.4.4	Banyaknya Kendaraan Bermotor menurut Jenis Kendaraan Tahun 2009-2010 (unit) <i>The Number of The Vehicles with Motor by Vehicles Types in Bangka Tengah Regency (Unit).....</i>	258
7.5.1	Jumlah Surat Biasa yang Dikirim dan Diterima menurut Kantor Pos Kecamatan di Kabupaten Bangka Tengah Tahun 2010 <i>Number of Sent and Received General Letter by District Post Office in Bangka Tengah Regency.....</i>	260
7.5.2	Jumlah Surat Kilat yang Dikirim dan Diterima menurut Kantor Pos Kecamatan di Kabupaten Bangka Tengah Tahun 2010 <i>Number of Sent and Received Express Letter by District Post Office in Bangka Tengah Regency.....</i>	261
7.5.3	Jumlah Paket Pos yang Dikirim dan Diterima menurut Kantor Pos Kecamatan di Kabupaten Bangka Tengah Tahun 2010 <i>Number of Sent and Received Post Package by District Post Office in Bangka Tengah Regency.....</i>	262
7.5.4	Jumlah Wesel yang Dikirim dan Diterima menurut Kantor Pos Kecamatan di Kabupaten Bangka Tengah Tahun 2010 <i>Number of Sent and Received Money Order by District Post Office in Bangka Tengah Regency.....</i>	263
7.5.5	Jumlah Wartel di Kabupaten Bangka Tengah Tahun 2010 <i>Number of Telecommunications Boot in Bangka Tengah Regency..</i>	264

7.6.1	Nama Pantai/Objek Wisata dan Daya Tarik Wisata di Kabupaten Bangka Tengah Tahun 2010 <i>Name of Beach/Tourism Ressorst and Tourism Interest in Bangka Tengah Regency.....</i>	265
7.6.2	Banyaknya Kendaraan Bermotor menurut Jenis Kendaraan Tahun 2009-2010 (unit) <i>The Number of The Vehicles with Motor by Vehicles Types in Bangka Tengah Regency (Unit).....</i>	268
7.6.3	Banyaknya Hotel dan Rumah Makan menurut Kecamatan di Kabupaten Bangka Tengah Tahun 2009-2010 <i>The Total of Hotel and Restaurant by District in Bangka Tengah Regency.....</i>	269
7.6.4	Akomodasi, Kamar, dan Tempat Tidur yang Tersedia menurut Kecamatan di Kabupaten Bangka Tengah Tahun 2009-2010 <i>The Accomodation, Room, and Bed That Available by District in Bangka Tengah Regency.....</i>	270

BAB VIII PERDAGANGAN DAN KOPERASI
CHAPTER VIII TRADE AND COOPERATION

8.1.1	Realisasi Ekspor dari Kabupaten Bangka Tengah Menurut Jenis Barang, Volume, Nilai dan Negara Tujuan Tahun 2010 <i>Export Realization from Bangka Tengah Regency by Type of Goods, Volume, Value and Target Country.....</i>	275
8.1.2	Rata-rata Harga Komoditi Ekspor menurut Jenis Komoditi di Kabupaten Bangka Tengah Tahun 2006-2010 <i>Average Price of Export Commodity by Type of Commodity in Bangka Tengah Regency.....</i>	276
8.1.3	Jumlah SIUP/TDUP yang Dikeluarkan Untuk Pedagang menurut Kecamatan di Kabupaten Bangka Tengah Tahun 2010 <i>Number of Realesed SIUP/TDUP for Seller by District in Bangka Tengah Regency.....</i>	277
8.1.4	Jumlah Perusahaan Eksportir di Kabupaten Bangka Tengah Tahun 2008- 2010 <i>Number of Exporter Company in Bangka Tengah Regency.....</i>	278

8.2.1	Jumlah Koperasi, KUD dan Anggota menurut Jenisnya di Kabupaten Bangka Tengah Tahun 2010 <i>Number of Cooperation, Village Cooperation and Its Members by Type in Bangka Tengah Regency.....</i>	279
8.2.2	Jumlah Koperasi, KUD dan Anggota menurut Kecamatan di Kabupaten Bangka Tengah Tahun 2010 <i>Number of Cooperate, Village Cooperation and Its Members by District in Bangka Tengah Regency.....</i>	280
8.2.3	Jumlah Koperasi dan KUD menurut Klasifikasi di Kabupaten Bangka Tengah Tahun 2010 <i>Number of Cooperation and Village Cooperation by Classification in Bangka Tengah Regency.....</i>	281
8.2.4	Jumlah Koperasi Sekolah menurut Kecamatan di Kabupaten Bangka Tengah Tahun 2010 <i>Number of School Cooperation by District in Bangka Tengah Regency.....</i>	282
8.2.5	Perkembangan Kegiatan Perkoperasian di Kabupaten Bangka Tengah Tahun 2008- 2010 <i>Development of Cooperation Activity in Bangka Tengah Regency</i>	283
8.2.6	Kegiatan Usaha Koperasi yang Mempunyai Unit Usaha Simpan Pinjam di Kabupaten Bangka Tengah 2008- 2010 <i>Cooperation Activity that Have Saving and Loan Effort in Bangka Tengah Regency.....</i>	284
8.2.7	Banyaknya Perusahaan yang memiliki Surat Izin Usaha Perdagangan (SIUP) menurut Kecamatan di Kabupaen Bangka Tengah Tahun 2010 <i>The Number of Company Owner Letter Of Licence of Effort Commerce (SIUP) by District In Bangka Tengah Regency.....</i>	285
8.2.8	Banyaknya Perusahaan Menurut Kecamatan dan Bentuk Badan Hukum Tahun 2010 di Kabupaten Bangka Tengah <i>The Number of Company by District and Physique Punish of Bangka Tengah Regency.....</i>	286

BAB IX KEUANGAN, PERBANKAN DAN HARGA-HARGA

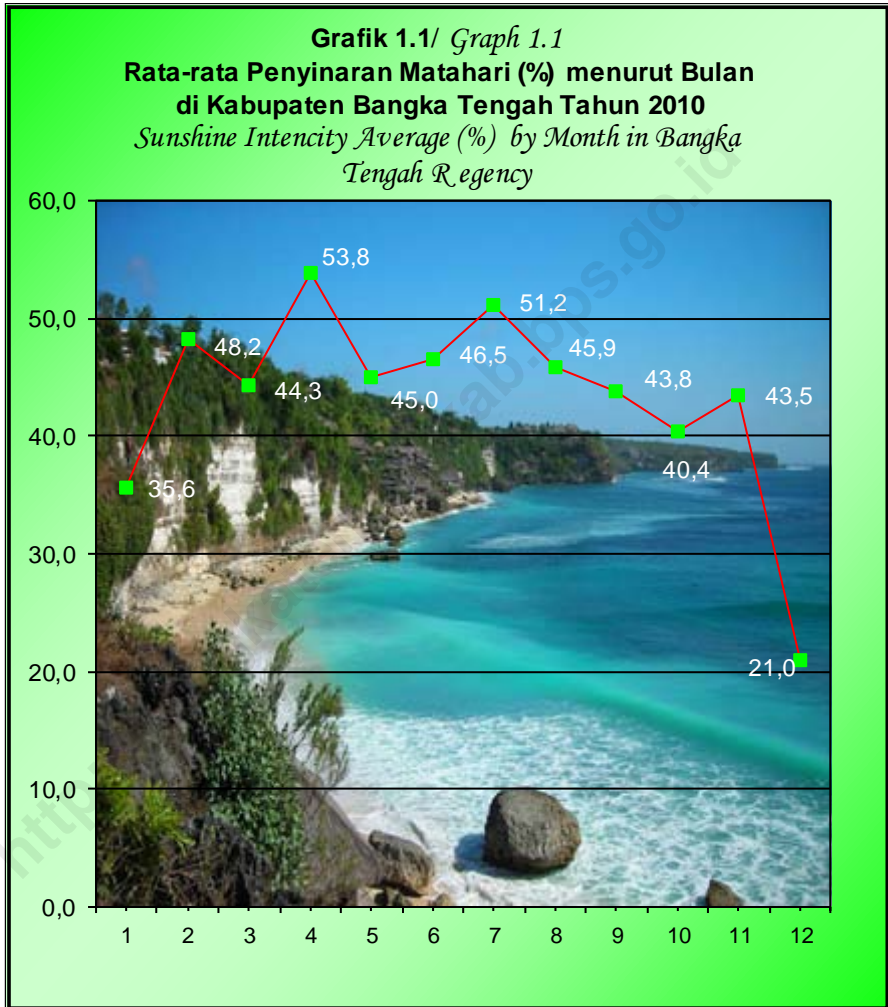
9.1.1	Ketetapan dan Realisasi Pendapatan Asli Daerah (PAD) menurut Kecamatan di Kabupaten Bangka Tengah Tahun Anggaran 2010 <i>Consistence and Realization of Regional Income by District in Bangka Tengah Regency.....</i>	291
9.1.2	Ketetapan dan Realisasi Pajak Bumi dan Bangunan (PBB) menurut Kecamatan di Kabupaten Bangka Tengah Tahun Anggaran 2010 <i>Consistence and Realization of Land and Building Tax by District in Bangka Tengah Regency.....</i>	292
9.1.3	Realisasi Penerimaan PAD + Bagi Hasil Pajak dan Bukan Pajak Diluar PBB Kabupaten Bangka Tengah Menurut Bulan Tahun Anggaran 2010 <i>Realization of Regional Income + Result of Tax and Non-Tax Revenue Except of Land and Building by Month in Bangka Tengah Regency.....</i>	293
9.1.4	Realisasi Penerimaan PBB menurut Sektor di Kabupaten Bangka Tengah Tahun Anggaran 2010 <i>Realization of Land and Building Tax Revenue by Sector in Bangka Tengah Regency.....</i>	294
9.1.5	Ketetapan Pajak Bumi dan Bangunan Sektor Perkotaan dan Pedesaan menurut Kecamatan di Kabupaten Bangka Tengah Tahun 2010 <i>Consistence of Land and Building Tax Urban and Rural Sectors by District in Bangka Tengah Regency.....</i>	295
9.1.6	Pokok Ketetapan, Realisasi dan Tunggakan Pajak Bumi Bangunan (PBB) menurut Sektor di Kabupaten Bangka Tengah Tahun 2010 <i>Main Consistence, Realization and Debt of Land and Building Tax by Sectors in Bangka Tengah Regency.....</i>	296
9.1.7	Realisasi Pendapatan Daerah Kabupaten Bangka Tengah Tahun Anggaran 2010 <i>Regional Income Realization in Bangka Tengah Regency.....</i>	297

9.1.8	Realisasi Penerimaan Daerah Kabupaten Bangka Tengah Tahun 2006-2010 (Miliar Rupiah) <i>Realization of Area Acceptance of Bangka Tengah Regency (Billion Rupiah)</i>	298
9.1.9	Anggaran Belanja Pemerintah Daerah Kabupaten Bangka Tengah Berdasarkan Fungsi Tahun 2006-2010 (Miliar Rupiah) <i>Bangka Tengah Regency Government Budget by Function (Billion Rupiah)</i>	299
9.2.1	Daftar Nama Bank di Kabupaten Bangka Tengah Tahun 2010 <i>List of Bank Names in Bangka Tengah Regency</i>	300

BAB X
PRODUK DOMESTIK REGIONAL BRUTO/
Gross Regional Domestic Product

10.1	PDRB Atas Dasar Harga Berlaku Menurut Lapangan Usaha (juta Rp) di Kabupaten Bangka Tengah <i>GDP of Bangka Tengah Regency based on Current Price by Industrial Origin (In Millions Rupiah)</i>	311
10.2	PDRB Atas Dasar Harga Berlaku Menurut Lapangan Usaha (juta Rp) di Kabupaten Bangka Tengah <i>GDP of Bangka Tengah Regency based on Constant Price by Industrial Origin (In Millions Rupiah)</i>	312
10.3	Distribusi PDRB Kabupaten Bangka Tengah Atas Dasar Harga Berlaku Menurut Lapangan Usaha (%) <i>GDP Distribution in Bangka Tengah Regency based on Current Price by Industrial Origin (%)</i>	313
10.4	Distribusi PDRB Kabupaten Bangka Tengah Atas Dasar Harga Berlaku Menurut Lapangan Usaha (%) <i>GDP Distribution in Bangka Tengah Regency based on Constant Price by Industrial Origin (%)</i>	314

10.5	Indeks Perkembangan PDRB Kabupaten Bangka Tengah Atas Dasar Harga Berlaku Menurut Lapangan Usaha (%) <i>GRDP Growth Indeks of Bangka Tengah Regency based on Current Price By Industrial Origin (%)</i>	315
10.6	Indeks Perkembangan PDRB Kabupaten Bangka Tengah Atas Dasar Harga Berlaku Menurut Lapangan Usaha (%) <i>GRDP Growth Indeks of Bangka Tengah Regency based on Constant Price By Industrial Origin (%)</i>	316
10.7	Laju Pertumbuhan PDRB Kabupaten Bangka Tengah Atas Dasar Harga Berlaku Menurut Lapangan Usaha (%) <i>GRDP Growth Accelerate of Bangka Tengah Regency based on Current Price by Industrial Origin (%)</i>	317
10.8	Laju Pertumbuhan PDRB Kabupaten Bangka Tengah Atas Dasar Harga Berlaku Menurut Lapangan Usaha (%) <i>GRDP Growth Accelerate of Bangka Tengah Regency based on Constant Price by Industrial Origin (%)</i>	318
10.9	Indeks Implisit PDRB Kabupaten Bangka Tengah Menurut Lapangan Usaha (%) <i>GRDP Implisit Index of Bangka Tengah Regency by Industrial Origin (%)</i>	319
10.10	Laju Inflasi PDRB Kabupaten Bangka Tengah Menurut Lapangan Usaha (%) <i>GRDP Inflation Accelerate of Bangka Tengah Regency by Industrial Origin (%)</i>	320
10.11	Pendapatan Regional dan Pendapatan per Kapita Kabupaten Bangka Tengah Atas Dasar Harga Berlaku <i>Regional and Per Capita Income of Bangka Tengah Regency based on Current Price</i>	321
10.12	Pendapatan Regional dan Pendapatan per Kapita Kabupaten Bangka Tengah Atas Dasar Harga Berlaku <i>Regional and Per Capita Income of Bangka Tengah Regency based on Constant Price</i>	322



<http://bangkatengahkab.bps.go.id>

BAB I GEOGRAFI

CHAPTER I GEOGRAPHY

Wilayah Kabupaten Bangka Tengah terletak di Pulau Bangka dengan luas lebih kurang 2.252,85 Km² atau 225.285,62 ha, terbagi menjadi enam kecamatan yang terdiri dari Kecamatan Koba, Kecamatan Pangkalan Baru, Kecamatan Sungai Selan, Kecamatan Simpang Katis, Kecamatan Namang dan Kecamatan Lubuk Besar.

Pertumbuhan penduduk dari tahun ke tahun masih kisaran 2% per tahun sehingga jumlah penduduk makin lama makin bertambah. Seiring dengan pertambahan penduduk bertambah pula tingkat pelayanan yang dibutuhkan oleh masyarakat, oleh karena itu diperlukan sarana pelayanan masyarakat seperti sekolah, balai kesehatan (pustu, puskesmas dan rumahsakit), dan tidak ketinggalan pula pelayanan administrasi pemerintahan/birokrasi.

Oleh karena semakin banyaknya urusan pemerintahan di tingkat kecamatan, desa maupun kelurahan maka pemekaran wilayah menjadi suatu

Bangka Tengah Regency is located in Bangka island with total area about 2.252,85 Km² or 225.285,62 ha, divided in six districts are Koba District, Pangkalan Baru District, Sungai Selan District, Simpang Katis District, Namang District, and Lubuk Besar District.

Population growth from year to year is about 2% per year, so the number of population increase by the time. Same with population growth, the service that needed by the people is increased by the time, so we need the public service facility like school, public health (puskesmas or hospital), and government administration service.

Cause of the increase of government activity on district, village or ward so the extension region become an

BAB I. GEOGRAFI

Geography

keniscayaan agar pelayanan publik tetap berjalan optimal.

Pada tahun 2006, terdapat penambahan 2 kecamatan yaitu Kecamatan Namang dan Kecamatan Lubuk Besar. Kecamatan Namang merupakan hasil pemekaran dari Kecamatan Pangkalan Baru sedangkan Kecamatan Lubuk Besar merupakan hasil pemekaran dari Kecamatan Koba.

Disamping pemekaran tingkat kecamatan, pemekaran desa dan kelurahan juga terjadi. Pemekaran desa yang dahulu sebanyak 14 desa dan kelurahan sebanyak 3 kelurahan (Kel. Berok, Kel. Simpang Perlang, Kel. Padang Mulia). Selain pemekaran wilayah terjadi pula peningkatan status pemerintahan di tingkat desa yaitu Desa Arung Dalam menjadi Kelurahan Arung Dalam dan Desa Sungai Selan menjadi Kelurahan Sungai Selan, sehingga total desa menjadi 50 desa dan 7 kelurahan.

Secara administratif wilayah Kabupaten Bangka Tengah berbatasan langsung dengan daratan wilayah kabupaten/kota lainnya di Propinsi Kepulauan Bangka Belitung, yaitu dengan wilayah Kota Pangkalpinang, Kabupaten Bangka, dan Kabupaten Bangka Selatan.

undoubtedly then public servant can work optimal.

In 2006, there are 2 district added are Namang District and Lubuk Besar District. Namang District is the extension of Pangkalan Baru district while Lubuk Besar District is extension of Koba District.

Beside the district extension level, village and ward extension was done. Village extension is about 14 villages while the wards are about 3 wards (Berok Ward, Simpang Perlang Ward, and Padang Mulia Ward) before. Beside region extension, there is an improvement of governance status in village level are Arung Dalam village became Arung Dalam ward and Sungai Selan village became Sungai Selan ward, so total of villages became 50 villages and 7 wards.

Administratively, Bangka Tengah is bordered with another regency in province of Kepulauan Bangka Belitung, that is Pangkalpinang City, Bangka Regency, and Bangka Selatan Regency.

1.1 Keadaan Alam

a. Keadaan Iklim

Kabupaten Bangka Tengah beriklim Tropis Type A dengan besar curah hujan antara 137,4 hingga 471,8 mm tiap bulan untuk tahun 2010. Curah hujan terendah pada bulan Mei. Rata-rata curah hujan pada tahun 2010 adalah 287,03.

Suhu rata-rata daerah Kabupaten Bangka Tengah berdasarkan data dari Stasiun Meteorologi Pangkalpinang antara 26,0° Celcius hingga 28,0° Celcius. Sedangkan kelembaban udara rata-rata bervariasi antara 79,6 hingga 86,1 persen pada tahun 2010.

Sementara intensitas penyinaran matahari pada tahun 2010 rata-rata bervariasi antara 21,0 hingga 53,8 persen dan tekanan udara antara 1007,4 hingga 1011,0 mb.

Rata-rata kecepatan angin pada tahun 2010 sebesar 2,5 knots, dengan rata-rata kecepatan maksimal sebesar 3,2 knots. Sedangkan rata-rata penyinaran matahari sepanjang tahun 2010 adalah 43,3 persen.

b. Keadaan Tanah

Tanah di daerah Kabupaten Bangka Tengah mempunyai PH rata-rata di bawah 5, didalamnya mengandung mineral biji timah dan bahan galian lainnya seperti: Pasir Kwarsa, Kaolin,

1.1 Nature Features

a. Climate

Bangka Tengah Regency tropical climate type A with variation rainfalls between 137,4 to 471,8 every month in 2010. The lowest rainfalls number is on September. The average rainfalls on 2010 is about 287,03.

Average temperature in Bangka Tengah based on data from Meteorology and Geophysic Institution of Pangkalpinang between 26,0° Celcius to 28,0° Celcius. While, the average humidity varied between 79,6 to 86,1 percent On 2010.

Meanwhile, average duration of sunshine intensity in 2010 varied between 21,0 to 53,8 percent and pressure between 1007,4 to 1011,0 mb.

Wind Speed average on 2010 is about 2,5 knots, with average of the highest speed is about 3,2 knots. While sunshine average during the year 2010 is about 43,3 percent.

b. Land Features

Land feature in Bangka Tengah has average acid degree under 5, that contain tin and another mining material such as: quarts, caoline,

BAB I. GEOGRAFI

Geography

batu Gunung dan lain-lain. Bentuk dan keadaan tanahnya adalah sebagai berikut:

- 4% berbukit seperti Bukit Mangkol dengan ketinggian sekitar 395 meter dan lain-lain. Jenis tanah perbukitan tersebut adalah Komplek Podsolik Coklat Kekuning-kuningan dan Litosol berasal dari Batu Plutonik Masam.
- 51% berombak dan bergelombang, tanahnya berjenis Asosiasi Podsolik Coklat Kekuning-kuningan dengan bahan induk Komplek Batu pasir Kwarsit dan Batuan Plutonik Masam.
- 20% lembah/datar sampai berombak, jenis tanahnya asosiasi Podsolik berasal dari Komplek Batu Pasir dan Kwarsit.
- 25% rawa dan bencah/datar dengan jenis tanahnya Asosiasi Alluvial Hedromotif dan Glei Humus serta Regosol Kelabu Muda berasal dari endapan pasir dan tanah liat.

c. Hidrologi

Pada umumnya sungai-sungai di daerah Kabupaten Bangka Tengah berhulu di daerah perbukitan dan pegunungan dan bermuara di pantai laut.

Sungai-sungai yang terdapat di daerah Kabupaten Bangka Tengah adalah: Sungai Selindung, Sungai Mesu, Sungai Selan, Sungai Kurau dan lain-lain.

mountain stone, etc. Form and land feature such as:

- 4% hill such as Mangkol Hill, with height about 395 metres etc. Land type of hill is Podsollic Brown and Yellowish, Litosol that formed by Acid Plutonic Stone.
- 51% wavy and bumpy, land type is Brown and yellowish Podsollic Association, formed by quartz and Acid Plutonic Stone.
- 20% flat to wavy valley, land type is Podsollic that formed by Sand Stone and Quartz.
- 25% swamp and flat, land type is Hedromotive Alluvial Association, Glei Topsoil and Grey Regosol that formed by sand sediment and clay.

c. Hidrology

Generally, the rivers in Bangka Tengah Regency hilt in hill and mountain and at the end, flow into sea/beach.

The rivers in Bangka Tengah Regency are: Selindung River, Mesu River, Selan River, Kurau River etc.

Sungai-sungai tersebut berfungsi sebagai sarana transportasi dan belum bermanfaat untuk pertanian dan perikanan karena para nelayan lebih cenderung mencari ikan ke laut.

Pada dasarnya di Daerah Kabupaten Bangka Tengah tidak ada danau alam, hanya ada bekas penambangan bijih timah yang luas dan hingga menjadikannya seperti danau buatan yang disebut *kolong*.

d. Fauna

Di kawasan hutan terdapat binatang liar seperti: Rusa, Beruk, Monyet, Lutung, Babi, Tringgiling, Napuh, Musang, Murai, Tekukur, Pipit, Kalong, Elang, Ayam Hutan, dan tidak terdapat binatang buas seperti Gajah, Harimau dan lain-lain sebagainya.

e. Flora

Tumbuhan hutan terdapat bermacam-macam kayu seperti: Kayu Ramin, Meranti, Kapuk, Jelutung, Pulai, Gelam, Bitanggor, Meranti Rawa, Cempedak Air, Mahang, Bakau dan lain-lain sebagainya.

The function of the rivers as transportation tool and not use to agriculture and fishery yet because fishermen tend to fishing at sea.

Basically, in Bangka Tengah Regency is no natural lake, there is only former vast tin mining and make it like artificial lake that usually called kolong.

d. Fauna

At forest area can be found wild animal likes: Deer, Beruk, Monkey, Black Monkey, Armadillo, Napuh, Civet, Murai, Turtledove, Sparrow, Bat, Eagle, Partidge, and not found beast likes Elephant, tiger and etc.

e. Flora

There is also found so many wood at forest such as: Ramin, Meranti, Kapuk, Jelutung, Pulai, Gelam, Bitanggor, Meranti Rawa, Cempedak Air, Mahang, Bakau and other as it.

BAB I. GEOGRAFI

Geography

f. Jarak dari Koba ke Ibukota Kabupaten/Kota lain

Jarak yang paling jauh dari ibukota Kabupaten Bangka Tengah (Koba) ke ibukota kabupaten lain adalah Muntok (Kabupaten Bangka Barat) kemudian Sungailiat (Kabupaten Bangka) dan yang terdekat adalah Pangkalpinang (Ibukota Propinsi) hanya berjarak 58 Km.

f. *Distance from Koba to Another Capital Regency/Municipality*

The furthest distance from Bangka Tengah Regency Capital (Koba) to another capital regency is Muntok (Bangka Barat Regency) then Sungailiat (Bangka Regency) and the nearest is Pangkalpinang (Province capital) only 58 Km.

Tabel 1.1
Jarak Ibukota Kabupaten Bangka Tengah ke Ibukota Kabupaten/Kota lain di Pulau Bangka
The Distance of Bangka Tengah Capital Regency to Another Capital Regency/Municipality in Bangka Island

No.	Kabupaten/Kota/ <i>Regency/City</i>	Ibukota/ <i>Capital</i>	Jarak / <i>Distance</i> (Km)
1.	Bangka Barat	Muntok	196
2.	Bangka Selatan	Toboali	67
3.	Kota Pangkalpinang	Pangkalpinang	58
4.	Bangka	Sungailiat	90

Petunjuk Jarak (km) dalam Wilayah Pulau Bangka

Mentok

64	Jebus															
118	45 [1] 88 [2]	Belinyu														
140 [4]	110	54	S. Liat													
139	109	75	21	Baturusa												
138	108	87	33	12	Pkl. Pinang											
176	145	125	70	50	38	S. Selan										
196	166	145	90	70	58	63 [3]	Koba									
234	186 [7] 205 [8]	165 [7] 184 [8]	111 [7] 130 [8]	90 [7] 109 [8]	78 [7] 97 [8]	63	38	Payung								
264	233	212	158	137	125	124 [5]	67	80 [5]	Toboali							
74	44	44 [2]	66 [4]	65 [11]	64	102	122	142 [7]	189	Kepala						
108	79	72 [9]	72 [4]	71 [11]	70 [10]	107	127	148 [7]	195	34	Tempilang					
77	48	41	60 [4]	153 [11]	60	98	118	138	135	3	31	Sp. Tempilang				
78	14	102	124	123 [11]	122	145	180	200	247	58	92	61	Parit 3 Jebus			
23	42	96	118	117	116	153	173	194	241	52	86	55	56	Mayang		
35	52	108	127	126	125	163	188	203	250	61	35	64	65	10	Rambat	
11	75	129	151	150	149	187	207	227	274	85	119	88	89	34	46	Pesang. Manumbing

Keterangan :

1. Lewat Tik. Kelabat [Kec. Jebus]
2. Lumut [Kec. Belinyu]
3. Puput [Kec. Simp. Katis]
4. Sempan [Kec. Pemali]
5. Bedengung [Kec. Payung]
6. Mayang [Kec. Simp. Titip]
7. Pangk. Buluh [Kec. Payung]
8. Koba [Kec. Koba]
9. Sungailiat [Kec. Sungailiat]
10. Saing [Kec. Puding Besar]
11. Petailing [Kec. Mendo Barat]

BAB I. GEOGRAFI

Geography

Tabel 1.1.1 : Luas Wilayah Kecamatan dan Jumlah Desa/Kelurahan di Kabupaten Bangka Tengah Tahun 2010
Table
Land Area of District and Numbers of Villages/Wards in Bangka Tengah Regency

Kecamatan/ <i>District</i>	Luas Wilayah/ <i>Land Area</i> (Km ²)	Jumlah/ <i>Total</i>		
		Kelurahan/ <i>Wards</i>	Desa/ <i>Villages</i>	Total/ <i>Total</i>
(1)	(2)	(3)	(4)	(5)
1. Koba	391,83	5	6	11
2. Pangkalan Baru	109,08	1	9	10
3. Sungai Selan	763,48	1	10	11
4. Simpang Katis	231,91	-	10	10
5. Namang	203,73	-	7	7
6. Lubuk Besar	552,82	-	8	8
Jumlah/ <i>Total</i>	2.252,85	7	50	57
2009*)	2.037,88	7	50	57

Sumber : Badan Perencanaan Pembangunan Daerah, Statistik dan Penanaman Modal (Bappeda-SPM)

Source : Regional Development Planning, Statistics and Investment Services of Bangka Tengah Regency

Catatan : * Data Luas wilayah di atas masih menggunakan data tahun 2008 serta masih dalam pengkajian dan masih menunggu revisi yang akan disahkan berdasarkan peraturan yang berlaku.

Tabel 1.1.2 : Luas Desa/Kelurahan, Jarak dari Kompleks Perkantoran Bupati, dan Persentase terhadap Luas Kecamatan dan Kabupaten menurut Desa di Kabupaten Bangka Tengah Tahun 2010
Wide of Village/Ward, Distance from Regent Office Complex, and Percentage to area District and Regency by Village/ Ward in Bangka Tengah Regency

Kecamatan : Koba

District : Koba

Nama Desa/Kelurahan/ <i>Name of Village/Ward</i>	Luas Desa/Kelurahan (Ha)/ <i>Wide of Village/Ward</i>	Jarak dari Kompleks Perkantoran Bupati(Km)/ <i>Distance from Regent Office Complex</i>	Persentase terhadap luas (%) / <i>Percentage to area</i>	
			Kecamatan/ <i>District</i>	Kabupaten/ <i>Regency</i>
(1)	(2)	(3)	(4)	(5)
1. Desa Nibung	7.200,71	5,4	18,38	3,20
2. Kelurahan Koba	634,34	4,5	1,62	0,28
3. Kelurahan Arung Dalam	1.890,82	6,8	4,83	0,84
4. Desa Guntung	8.707,75	11,6	22,22	3,87
5. Desa Terentang Tiga	9.209,21	14,7	23,50	4,09
6. Desa Penyak	5.622,93	19,7	14,35	2,50
7. Desa Kurau Timur	1.331,85	32,5	3,40	0,59
8. Desa Kurau Barat	570,48	34,0	1,46	0,25
9. Kel. Simpang Perlang	774,86	3,6	1,98	0,34
10. Kelurahan Padang Mulia	3.030,21	3,4	7,73	1,35
11. Kelurahan Berok	209,94	6,3	0,54	0,09
<i>Jumlah/ Total</i>	39.183,11	-	100,00	17,39
2009	33.564,89	-	100,00	16,47

Sumber : Bappeda-SPM Kabupaten Bangka Tengah

Source : Regional Development Planning, Statistics and Investment Services of Bangka Tengah Regency (1 Km² = 100 Ha)

BAB I. GEOGRAFI

Geography

Tabel 1.1.3 : Luas Desa/Kelurahan, Jarak dari Kompleks Perkantoran Bupati, dan Persentase terhadap Luas Kecamatan dan Kabupaten menurut Desa di Kabupaten Bangka Tengah Tahun 2011
Wide of Village/Ward, Distance from Regent Office Complex, and Percentage to area District and Regency by Village/ Ward in Bangka Tengah Regency

Kecamatan : Pangkalan Baru

District : Pangkalan Baru

Nama Desa/Kelurahan/ <i>Name of Village/Ward</i>	Luas Desa/Kelurahan (Ha)/ <i>Wide of Village/Ward</i>	Jarak dari Kompleks Perkantoran Bupati (Km)/ <i>Distance from Regent Office Complex</i>	Persentase terhadap luas (%) / <i>Percentage to area</i>	
			Kecamatan/ <i>District</i>	Kabupaten/ <i>Regency</i>
(1)	(2)	(3)	(4)	(5)
1. Desa Tanjung Gunung	1.108,17	50,9	10,16	0,49
2. Desa Benteng	366,93	55,9	3,36	0,16
3. Desa Air Mesu	3.536,10	52,3	32,42	1,57
4. Kelurahan Dul	1.539,61	59,2	14,11	0,68
5. Desa Mangkol	602,89	72,4	5,53	0,27
6. Desa Padang Baru	537,15	56,5	4,92	0,24
7. Desa Jeruk	905,25	54,6	8,30	0,40
8. Desa Beluluk	976,19	57,1	8,95	0,43
9. Desa Batu Belubang	576,19	54,2	5,28	0,26
10. Desa Pedindang	760,12	71,3	6,97	0,34
Jumlah/ <i>Total</i>	10.908,59	-	100,00	4,84
2009	10.193,60	-	100,00	5,00

Sumber : Bappeda-SPM Kabupaten Bangka Tengah

Source : Regional Development Planning, Statistics and Investment Services of Bangka Tengah Regency

Tabel 1.1.4 : Luas Desa/Kelurahan, Jarak dari Kompleks Perkantoran Bupati, dan Persentase terhadap Luas Kecamatan dan Kabupaten menurut Desa di Kabupaten Bangka Tengah Tahun 2010
Wide of Village/Ward, Distance from Regent Office Complex, and Percentage to area District and Regency by Village/ Ward in Bangka Tengah Regency

Kecamatan : Sungai Selan

District : Sungai Selan

Nama Desa/Kelurahan/ <i>Name of Village/Ward</i>	Luas Desa/Kelurahan (Ha)/ <i>Wide of Village/Ward</i>	Jarak dari Kompleks Perkantoran Bupati(Km)/ <i>Distance from Regent Office Complex</i>	Persentase terhadap luas (%) / <i>Percentage to area</i>	
			Kecamatan/ <i>District</i>	Kabupaten/ <i>Regency</i>
(1)	(2)	(3)	(4)	(5)
1. Kelurahan Sungai Selan	12.435,76	66,2	16,29	5,52
2. Desa Lampur	9.490,24	60,9	12,43	4,21
3. Desa Kerantai	2.610,59	60,8	3,42	1,16
4. Desa Keretak	5.563,42	59,3	7,29	2,47
5. Desa Sarang Mandi	5.772,06	62,9	7,56	2,56
6. Desa Munggu	4.368,81	69,6	5,72	1,94
7. Desa Kemingking	9.973,88	54,2	13,06	4,43
8. Desa Sungai Selan Atas	3.035,11	64,4	3,98	1,35
9. Desa Tanjung Pura	9.092,10	80,9	11,91	4,04
10. Desa Romadon	7.343,59	70,6	9,62	3,26
11. Desa Kerakas	6.662,94	60,2	8,73	2,96
Jumlah/ <i>Total</i>	76.348,50	-	100,00	33,89
2009	56.752,10	-	100,00	27,85

Sumber : Bappeda-SPM Kabupaten Bangka Tengah

Source : Regional Development Planning, Statistics and Investment Services of Bangka Tengah Regency

BAB I. GEOGRAFI

Geography

Tabel 1.1.5 : Luas Desa/Kelurahan, Jarak dari Kompleks Perkantoran Bupati, dan Persentase terhadap Luas Kecamatan dan Kabupaten menurut Desa di Kabupaten Bangka Tengah Tahun 2010

Table

Wide of Village/Ward, Distance from Regent Office Complex, and Percentage to area District and Regency by Village/ Ward in Bangka Tengah Regency

Wide of Village/Ward, Distance from Regent Office Complex, and Percentage to area District and Regency by Village/ Ward in Bangka Tengah Regency

Kecamatan : Simpang Katis

District : Simpang Katis

Nama Desa/Kelurahan/ <i>Name of Village/Ward</i>	Luas Desa/Kelurahan (Ha)/ <i>Wide of Village/Ward</i>	Jarak dari Kompleks Perkantoran Bupati(Km)/ <i>Distance from Regent Office Complex</i>	Persentase terhadap luas (%) / <i>Percentage to area</i>	
			Kecamatan/ <i>District</i>	Kabupaten/ <i>Regency</i>
(1)	(2)	(3)	(4)	(5)
1. Desa Sungkap	3.530,08	42,0	15,22	1,57
2. Desa Celuak	2.470,98	45,3	10,66	1,10
3. Desa Puput	3.809,41	50,9	16,43	1,69
4. Desa Simpang Katis	1.017,49	55,7	4,39	0,45
5. Desa Teru	5.809,82	64,3	25,05	2,58
6. Desa Beruas	2.035,83	58,8	8,78	0,90
7. Desa Terak	1.962,63	69,6	8,46	0,87
8. Desa Pasir Garam	932,66	66,3	4,02	0,41
9. Desa Pinang Sebatang	1.098,09	46,8	4,74	0,49
10. Desa Katis	523,57	53,2	2,26	0,23
Jumlah/ <i>Total</i>	23.190,56	-	100,00	10,29
2009	22.482,05	-	100,00	11,03

Sumber : Bappeda-SPM Kabupaten Bangka Tengah

Source : *Regional Development Planning, Statistics and Investment Services of Bangka Tengah Regency*

Tabel 1.1.6 : Luas Desa/Kelurahan, Jarak dari Kompleks Perkantoran Bupati, dan Persentase terhadap Luas Kecamatan dan Kabupaten menurut Desa di Kabupaten Bangka Tengah Tahun 2010
Wide of Village/Ward, Distance from Regent Office Complex, and Percentage to area District and Regency by Village/ Ward in Bangka Tengah Regency

Kecamatan : Namang

District : Namang

Nama Desa/Kelurahan/ <i>Name of Village/Ward</i>	Luas Desa/Kelurahan (Ha)/ <i>Wide of Village/Ward</i>	Jarak dari Kompleks Perkantoran Bupati(Km)/ <i>Distance from Regent Office Complex</i>	Persentase terhadap luas (%) / <i>Percentage to area</i>	
			Kecamatan/ <i>District</i>	Kabupaten/ <i>Regency</i>
(1)	(2)	(3)	(4)	(5)
1. Desa Belilik	8.468,52	37,2	41,57	3,76
2. Desa Namang	3.735,59	40,2	18,34	1,66
3. Desa Jelutung	2.551,84	44,2	12,53	1,13
4. Desa Cambai	3.426,91	48,0	16,82	1,52
5. Desa Kayu Besi	594,71	48,2	2,92	0,26
6. Desa Bukit Kijang	832,16	48,8	4,08	0,37
7. Desa Baskara Bakti	763,05	46,3	3,75	0,34
<i>Jumlah/ Total</i>	20.372,78	-	100,00	9,04
2009	20.394,25	-	100,00	10,01

Sumber : Bappeda-SPM Kabupaten Bangka Tengah

Source : Regional Development Planning, Statistics and Investment Services of Bangka Tengah Regency

BAB I. GEOGRAFI

Geography

Tabel 1.1.7 : Luas Desa/Kelurahan, Jarak dari Kompleks Perkantoran Bupati, dan Persentase terhadap Luas Kecamatan dan Kabupaten menurut Desa di Kabupaten Bangka Tengah Tahun 2010
Table **Wide of Village/Ward, Distance from Regent Office Complex, and Percentage to area District and Regency by Village/ Ward in Bangka Tengah Regency**

Kecamatan : Lubuk Besar

District : Lubuk Besar

Nama Desa/Kelurahan/ <i>Name of Village/Ward</i>	Luas Desa/Kelurahan (Ha)/ <i>Wide of Village/Ward</i>	Jarak dari Kompleks Perkantoran Bupati(Km)/ <i>Distance from Regent Office Complex</i>	Persentase terhadap luas (%) / <i>Percentage to area</i>	
			Kecamatan/ <i>District</i>	Kabupaten/ <i>Regency</i>
(1)	(2)	(3)	(4)	(5)
1. Desa Kulur	1.485,48	6,7	2,69	0,66
2. Desa Kulur Ilir	861,00	10,4	1,56	0,38
3. Desa Terubus	7.498,41	10,6	13,56	3,33
4. Desa Perlang	14.530,45	13,4	26,28	6,45
5. Desa Lubuk Besar	10.341,60	30,8	18,71	4,59
6. Desa Lubuk Pabrik	4.897,27	29,1	8,86	2,17
7. Desa Lubuk Lingkok	4.711,86	27,4	8,52	2,09
8. Desa Batu Beriga	10.956,02	50,7	19,82	4,86
Jumlah/ <i>Total</i>	55.282,08	-	100,00	24,54
2009	60.400,70	-	100,00	29,64

Sumber : Bappeda-SPM Kabupaten Bangka Tengah

Source : Regional Development Planning, Statistics and Investment Services of Bangka Tengah Regency

Tabel 1.2.1 : Jumlah Curah Hujan, Hari Hujan, dan Suhu Udara menurut Bulan di Kabupaten Bangka Tengah Tahun 2010
Number of Rainfalls, Rainy Day, and Temperature by Month in Bangka Tengah Regency

Bulan/ <i>Month</i>	Curah Hujan/ <i>Rainfall</i>		Suhu Udara/ <i>Temperature</i>		
	Jumlah (mm)/ <i>Total</i>	Hari Hujan (Hari)/ <i>Rainy Day</i>	Rata- rata/ <i>Average</i>	Min./ <i>Min.</i>	Maks./ <i>Max.</i>
(1)	(2)	(3)	(4)	(5)	(6)
1. Januari/ <i>January</i>	281,0	25	26,7	24,0	31,2
2. Pebruari/ <i>February</i>	288,5	20	26,9	24,2	31,3
3. Maret/ <i>March</i>	471,8	21	26,9	24,1	31,6
4. April/ <i>April</i>	312,6	21	27,5	24,3	32,1
5. Mei/ <i>May</i>	137,4	19	28,0	25,1	32,3
6. Juni/ <i>June</i>	183,9	22	27,3	24,4	31,4
7. Juli/ <i>July</i>	140,7	21	27,0	24,1	31,1
8. Agustus/ <i>August</i>	430,7	22	26,8	24,0	30,9
9. September/ <i>September</i>	203,8	23	26,8	23,9	31,1
10. Oktober/ <i>October</i>	286,9	19	26,9	23,8	31,4
11. Nopember/ <i>November</i>	364,9	23	26,6	23,9	31,1
12. Desember/ <i>December</i>	342,1	24	26,0	23,5	29,7
Rata-rata/ <i>Average</i>	287,03	22	26,9	24,1	31,2
2009	155,43	17	27,3	24,7	31,2
2008	177,10	18	26,7	23,6	30,9

Sumber : Stasiun Meteorologi Pangkalpinang
Source : *Pangkalpinang Meteorology Institution*

BAB I. GEOGRAFI

Geography

Tabel 1.2.2 : Kecepatan Angin, Arah Angin dan Rata-rata Penyinaran Matahari menurut Bulan di Kabupaten Bangka Tengah Tahun 2010
Wind Speed, Wind Direction, and Average of Sunshine Intensity by Month in Bangka Tengah Regency

Bulan/ <i>Month</i>	Angin/ <i>Wind</i>			Rata-rata Penyinaran Matahari(%) / <i>Sunshine Intensity Average</i>	
	Rata-rata Kecepatan Angin (Knots)/ <i>Average of Wind Speed</i>	Arah Terbanyak/ <i>Max. Direction</i>	Kecepatan Maksimal (Knots)/ <i>Max. Speed</i>		Arah/ <i>Direction</i>
(1)	(2)	(3)	(1)	(2)	(3)
1. Januari	2,6	BL	9,8	BL	35,6
2. Pebruari	2,9	U	11,3	U	48,2
3. Maret	2,1	U	8,9	TL	44,3
4. April	1,7	TL	8,3	TL	53,8
5. Mei	1,8	T	8,0	T	45,0
6. Juni	2,8	S	9,0	T	46,5
7. Juli	3,2	S	9,1	TGR	51,2
8. Agustus	3,3	S	9,1	T	45,9
9. September	2,7	S	9,4	T	43,8
10. Oktober	2,5	S	7,4	T	40,4
11. Nopember	2,2	S	8,5	T	43,5
12. Desember	2,0	B	8,0	BL	21,0
Rata-rata/ <i>Average</i>	2,5		8,9		43,3
2009	3,5		10,7		56,0
2008	3,5		10,3		49,3

Sumber : Stasiun Meteorologi Pangkalpinang
Source : Pangkalpinang Meteorology Institution

Tabel 1.2.3 : Kelembaban Udara dan Tekanan Udara menurut Bulan di Kabupaten Bangka Tengah Tahun 2010
Table Humadity and Air Pressure by Month in Bangka Tengah Regency

Bulan/ <i>Month</i>	KelembabanUdara (%) <i>Humadity</i>			Tekanan Udara (mb)/ Rata-rata/ <i>Air Pressure/</i> <i>Average</i>
	Rata-rata/ <i>Average</i>	Min./ <i>Min</i>	Maks./ <i>Max</i>	
(1)	(2)	(3)	(1)	(2)
1. Januari/ <i>January</i>	79,6	60,5	89,6	1011,0
2. Pebruari/ <i>February</i>	84,8	64,2	64,2	1010,7
3. Maret/ <i>March</i>	84,3	62,1	62,1	1010,5
4. April/ <i>April</i>	83,5	61,5	61,5	1009,8
5. Mei/ <i>May</i>	82,2	60,6	60,6	1008,1
6. Juni/ <i>June</i>	81,9	61,8	61,8	1009,7
7. Juli/ <i>July</i>	81,9	61,8	61,8	1009,6
8. Agustus/ <i>August</i>	83,2	62,5	62,5	1009,6
9. September/ <i>September</i>	82,1	61,0	61,0	1009,4
10. Oktober/ <i>October</i>	80,9	57,8	57,8	1008,7
11. Nopember/ <i>November</i>	83,5	60,5	60,5	1008,5
12. Desember/ <i>December</i>	86,1	67,0	67,0	1007,4
Rata-rata/ <i>Average</i>	82,8	61,8	64,2	1009,4
2009	77,1	56,3	91,0	1009,6
2008	81,0	61,8	93,2	1009,3

Sumber : Stasiun Meteorologi Pangkalpinang
Source : Pangkalpinang Meteorology Institution

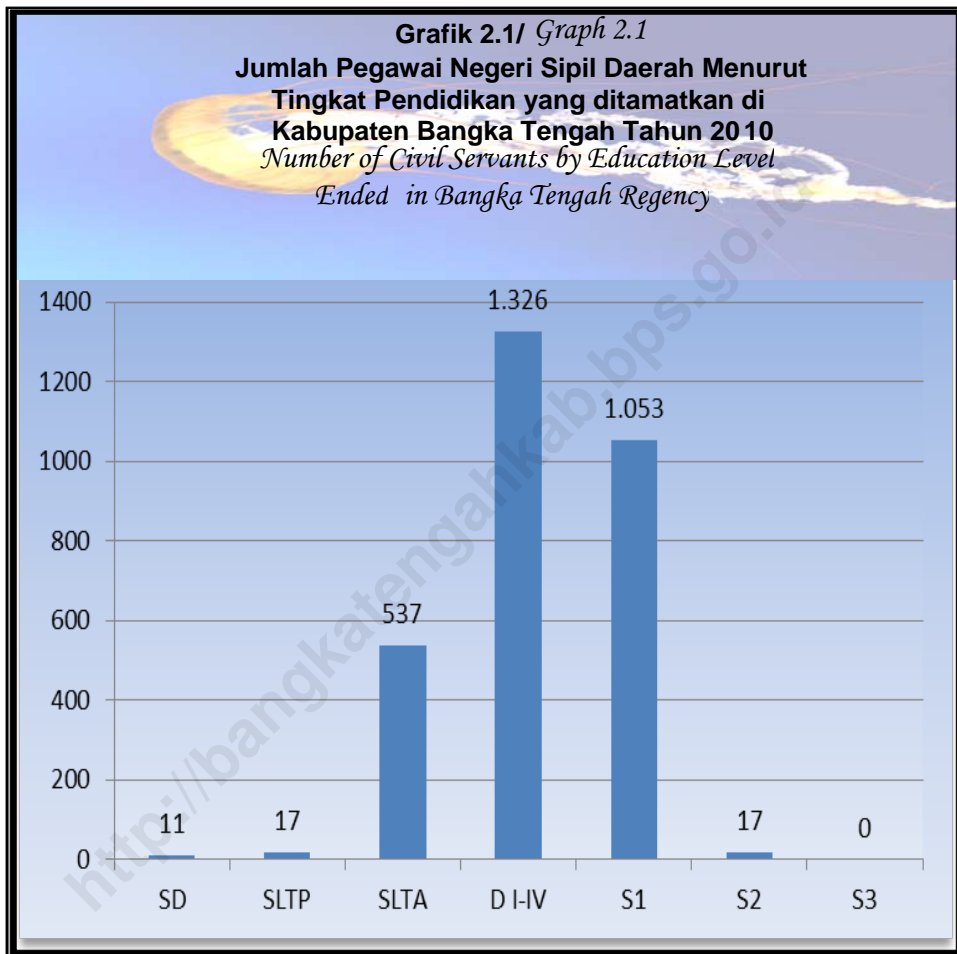
BAB I. GEOGRAFI*Geography*

Tabel 1.3.1 : Nama-nama Sungai yang Ada menurut Kecamatan di
Table **Kabupaten Bangka Tengah Tahun 2010**
Name of Rivers by District in Bangka Tengah Regency

Kecamatan/ <i>District</i>	Nama Sungai/ <i>Name of River</i>	Panjang (m)/ <i>Length</i>	Kolong/Rawa/ <i>Kolong/Bog</i>
(1)	(2)	(3)	(4)
1. Pangkalan Baru	S. Beruang	5.000	54 Buah / • Berawa di Bagian Timur Desa Belilik • Daerah Desa Jelutung dan • Cambai Daerah Desa Jeruk
	S. Keranjie	4.000	
	S. Gemuruh	2.000	
	S. Lampuyang	9.000a	
	S. Senawar	7.000	
	S. Selindung	3.500	
2. Sungaiselan	S. Selan	14.000	62 Buah / Berawa di Bagian Selatan
	S. Ginok	10.500	
	S. Lampur	8.000	
	S. Air Pasir	4.000	
	S. Buah	9.000	
	S. Celau	7.000	
3. Koba	S. Berok	23.000	39 Buah / Berawa di Bagian Timur
	S. Kurau	42.000	
	S. Nadi	30.000	
	S. Rangau	25.000	
	S. Guntung	7.000	
4. Simpang Katis	S. Sembilan Kali	5.000	23 Buah
	S. Tukong	5.500	
	S. Teru	15.000	
	S. Gadung	1.500	
	S. Ari Kamat	3.000	
	S. Keruh	1.500	
	S. Puput	10.000	
	S. Beruang	4.000	
	S. Tampui	9.000	
S. Senting	12.000		

Sumber : Bappeda-SPM Kabupaten Bangka Tengah

Source : *Regional Development Planning, Statistics and Investment Services of Bangka Tengah Regency*



BAB II PEMERINTAHAN

CHAPTER II GOVERNMENT

Kualitas pelayanan publik yang dilaksanakan oleh pemerintah daerah sangat dipengaruhi oleh jumlah dan kualitas sumber daya manusia yang tersedia.

Kabupaten Bangka Tengah terdiri dari 6 kecamatan, 7 kelurahan dan 50 desa. Pada tahun 2010 jumlah aparat birokrat yang ada di Kabupaten Bangka Tengah sebanyak 2.967 orang PNS.

Dilihat dari tingkat pendidikan tertinggi yang ditamatkan oleh PNS di Kabupaten Bangka Tengah maka jumlah pegawai yang tamat D I-IV menempati urutan pertama dengan persentase 44,69%, disusul yang tamat S1 sekitar 35,49% dan urutan yang ketiga adalah yang tamat SLTA sekitar 18,10%. Hal ini menunjukkan kualitas SDM yang digunakan semakin meningkat di tahun 2010.

Public service quality did by local government very influenced by quantity and quality of the availability of human resources.

Bangka Tengah Regency consisted of 6 districts, 7 wards and 50 villages. In 2010, number of aparat bureucrat in Bangka Tengah Regency about 2.967 persons.

Seen from highest education level ended by civil servants in Bangka Tengah Regency, total of civil servants who finish D I-IV take first place with percentage 44,69%, caught up which finish S1 about 35,49%, and the third place who finish SLTA about 18,10%. It describes the increase of human resources that using in government on 2010.

BAB II. PEMERINTAHAN

Government

<http://bangkatengahkab.bps.go.id>

Tabel 2.1.1 :
Table

Banyaknya Desa, Kelurahan, Lingkungan, Dusun, Rukun Warga/Rukun Kampung, dan Rukun Tetangga Menurut Kecamatan di Kabupaten Bangka Tengah Tahun 2010
Number of Village, Ward, Environment, Orchard, RW/RK, and RT by District in Bangka Tengah Regency

Kecamatan/ <i>District</i>	Desa/ <i>Village</i>	Kelurahan/ <i>Ward</i>	Lingkungan/ <i>Environment</i>	Dusun/ <i>Orchard</i>	RW/RK	RT
(1)	(2)	(3)	(4)	(5)	(6)	(7)
1. Koba	6	5	14	14	6	130
2. Pangkalan Baru	9	1	4	23	8	125
3. Sungai Selan	10	1	3	24	17	126
4. Simpang Katis	10	-	15	11	23	79
5. Namang	7	-	-	13	-	64
6. Lubuk Besar	8	-	-	25	-	96
<i>Jumlah/ Total</i>	50	7	36	110	54	620
2009	50	7	21	103	31	449
2008	50	7	-	-	-	-
2007	50	7	-	79	-	-
2006	39	1	-	78	-	-

Sumber : BPMPD (Badan Pemberdayaan Masyarakat dan Pemerintahan Desa) Kabupaten Bangka Tengah

Source : *BPMPD (Enableness Society Institution and Village Governance) Bangka Tengah Regency*

BAB II. PEMERINTAHAN

Government

Tabel 2.1.2 : Banyaknya Desa/Kelurahan Menurut Kecamatan dan Klasifikasi Desa di Kabupaten Bangka Tengah Tahun 2010
Total of Village/Ward by District and Village Classification in Bangka Tengah Regency

Kecamatan/ <i>Distric</i>	Swadaya/ <i>Self Supporting</i>	Swakarsa/ <i>Swakarsa</i>	Swasembada/ <i>Self Sufficiency</i>	Jumlah/ <i>Total</i>
(1)	(2)	(3)	(4)	(5)
1. Koba	1	2	8	11
2. Pangkalan Baru	3	3	4	10
3. Sungai Selan	4	2	5	11
4. Simpang Katis	3	-	7	10
5. Namang	2	-	5	7
6. Lubuk Besar	4	-	4	8
Jumlah/ <i>Total</i>	17	7	33	57
2009	3	47	7	57

Sumber : BPMPD (Badan Pemberdayaan Masyarakat dan Pemerintahan Desa) Kabupaten Bangka Tengah

Source : *BPMPD (Enableness Society Institution and Village Governance) Bangka Tengah Regency*

Tabel 2.1.3 : Jumlah Bantuan Dana Pembangunan Desa/Kelurahan dan Swadaya Menurut Kecamatan di Kabupaten Bangka Tengah Tahun Anggaran 2010
Table
Total of Development Fund Aid of Village/Ward and Self Supporting by District in Bangka Tengah Regency

Kecamatan/ <i>District</i>	Sumber Dana/ <i>Source of Fund</i>		Jumlah/ <i>Total</i>
	Bantuan Pusat(Rp)/ <i>Central Fund</i>	Swadaya (Rp)/ <i>Self Supporting</i>	
(1)	(2)	(3)	(4)
1. Koba	900.000.000	600.000.000	1.500.000.000
2. Pangkalan Baru	900.000.000	600.000.000	1.500.000.000
3. Sungai Selan	900.000.000	600.000.000	1.500.000.000
4. Simpang Katis	750.000.000	500.000.000	1.250.000.000
5. Namang	750.000.000	500.000.000	1.250.000.000
6. Lubuk Besar	750.000.000	500.000.000	1.250.000.000
Jumlah/ <i>Total</i>	4.950.000.000	3.300.000.000	8.250.000.000
2009	4.320.000.000	1.080.000.000	5.400.000.000
2008	4.200.000.000	1.050.000.000	5.250.000.000

Sumber : BPMPD (Badan Pemberdayaan Masyarakat dan Pemerintahan Desa) Kabupaten Bangka Tengah

Source : *BPMPD (Enableness Society Institution and Village Governance) Bangka Tengah Regency*

BAB II. PEMERINTAHAN

Government

Tabel 2.2.1 : Rekapitulasi Keseluruhan Pegawai Negeri Sipil pada Badan, Dinas, dan Kantor Kabupaten Bangka Tengah Tahun 2010
Table
Summarize The Overall Civil Servants at Bureau, Services, and Office in Bangka Tengah Regency

Dinas/Instansi/ <i>Servant Office/Institution</i>	Jumlah/ <i>Total</i>
(1)	(2)
1. Sekretariat Daerah	93
2. Sekretariat Dewan Perwakilan Rakyat Daerah	23
3. Inspektorat	20
4. Komisi Pemilihan Umum Daerah	6
5. Sekretariat Panwaslu	2
6. Dinas Perhubungan, Komunikasi, dan Informatika	29
7. Badan Perencanaan Pembangunan Daerah, Statistik dan Penanaman Modal	26
8. Badan Kepegawaian Daerah	36
9. Badan Pemberdayaan Masyarakat Pemerintahan Desa	19
10. Badan Kesatuan Bangsa, Politik dan Perlindungan Masyarakat	22
11. Badan Narkotika	4
12. Dinas Pertambangan dan Energi	19
13. Dinas Perindustrian, Perdagangan, Koperasi dan Usaha Mikro Kecil dan Menengah	24
14. Dinas Kelautan dan Perikanan	34
15. Dinas Sosial, Tenaga Kerja dan Transmigrasi	24
16. Dinas Pekerjaan Umum	37
17. Dinas Pertanian Peternakan dan Ketahanan Pangan	35
18. Dinas Perkebunan dan Kehutanan	37
19. Dinas Kesehatan	59
20. Dinas Pendidikan	33
21. Dinas Kependudukan dan Pencatatan Sipil	21
22. Dinas Pendapatan, Pengelolaan Keuangan dan Asset Daerah	47
23. Kantor Satuan Polisi Pamong Praja	30
24. Kantor Pemberdayaan Perempuan dan Keluarga Berencana	20

Tabel 2.2.1 : Lanjutan
Table Continued

	Dinas/Instansi/ <i>Servant Office/Institution</i>	Jumlah/ <i>Total</i>
	(1)	(2)
25.	Kantor Lingkungan Hidup	17
26.	Kantor Arsip dan Perpustakaan	15
27.	Kantor Pariwisata, Kebudayaan, Pemuda, dan Olahraga	19
28.	Kantor Pelayanan Terpadu Satu Pintu	6
29.	Kantor Kecamatan Koba	15
30.	Kantor Kecamatan Pangkalan Baru	21
31.	Kantor Kecamatan Sungaiselan	18
32.	Kantor Kecamatan Simpangkatis	18
33.	Kantor Kecamatan Namang	15
34.	Kantor Kecamatan Lubuk Besar	12
35.	Kantor Kelurahan Koba	5
36.	Kantor Kelurahan Arung Dalam	7
37.	Kantor Kelurahan Berok	7
38.	Kantor Kelurahan Padang Mulia	6
39.	Kantor Kelurahan Simpang Perlang	7
40.	Kantor Kelurahan Dul	7
41.	Kantor Kelurahan Sungai Selan	4
42.	UPT Kecamatan Koba	4
43.	UPT Kecamatan Pangkalan Baru	6
44.	UPT Kecamatan Sungai Selan	7
45.	UPT Kecamatan Simpang Katis	6
46.	UPT Kecamatan Lubuk Besar	5
47.	UPT Kecamatan Namang	6
48.	Sekretaris Desa	20
49.	Rumah Sakit Umum Daerah	203
50.	Puskesmas KOBA	43
51.	Puskesmas Lubuk Besar	36

BAB II. PEMERINTAHAN

Government

Tabel 2.2.1 : Lanjutan
Table Continued

	Dinas/Instansi/ <i>Servant Office/Institution</i>	Jumlah/ <i>Total</i>
	(1)	(2)
52.	Puskesmas Pangkalan Baru	40
53.	Puskesmas Sungai Selan	64
54.	Puskesmas Namang	35
55.	Puskesmas Benteng	35
56.	Puskesmas Simpang Katis	41
57.	Guru SD/SDLB	995
58.	Guru SLTP	248
59.	Guru SMA/SMK	204
60.	Guru TK	27
61.	Penjaga Sekolah dan TU	43
	<i>Jumlah/ Total</i>	2.967
	2009	2.242

Sumber : BKD Kabupaten Bangka Tengah
Source : Regional Official Board of Bangka Tengah Regency

Tabel 2.2.2 :
Table

**Banyaknya Pegawai Negeri Sipil menurut Dinas/ Instansi
Pemerintahan dan Tingkat Pendidikan Tahun 2010**
*Total Of Civil Servants in Bangka Tengah Regency by Governance Intitution
and Level of Education Ended on 2010*

Dinas/Instansi Pemerintahan <i>Servant Office/Government Institution</i>	Tingkat Pendidikan Yang Ditamatkan/ <i>Education Level of Ended</i>							Jumlah/ <i>Total</i>
	SD	SLTP	SLTA	D I- DIV	S1	S2	S3	
(1)	(2)	(3)	(4)	(5)	(6)	(7)	(8)	(9)
1. Sekretariat Daerah	0	0	15	26	50	2	0	93
2. Sekretariat Dewan Perwakilan Rakyat Daerah	0	1	6	6	9	1	0	23
3. Inspektorat	0	0	4	5	11	0	0	20
4. Komisi Pemilihan Umum Daerah	0	1	3	0	2	0	0	6
5. Sekretariat Panwaslu	0	0	2	0	0	0	0	2
6. Badan Kepegawaian Daerah	0	0	5	11	20	0	0	36
7. Badan Narkotika	0	0	1	1	2	0	0	4
8. Badan Pemberdayaan Masyarakat Pemerintahan Desa	0	0	3	4	10	2	0	19
9. Badan Perencanaan Pembangunan Daerah, Statistik, dan Penanaman Modal	0	0	4	1	21	0	0	26
10. Badan Kesatuan Bangsa, Politik dan Perlindungan Masyarakat	0	0	5	6	11	0	0	22
11. Dinas Perhubungan, Komunikasi, dan Informatika	0	0	5	8	16	0	0	29
12. Dinas Pertambangan dan Energi	0	0	3	2	14	0	0	19
13. Dinas Perindustrian, Perdagangan, Koperasi dan UKM	0	0	4	2	18	0	0	24
14. Dinas Kelautan dan Perikanan	0	0	10	6	17	1	0	34
15. Dinas Sosial, Tenaga Kerja dan Transmigrasi	0	0	6	2	14	2	0	24
16. Dinas Pekerjaan Umum	0	0	11	4	22	0	0	37
17. Dinas Pertanian, Peternakan dan Ketahanan Pangan	0	0	3	6	24	2	0	35
18. Dinas Perkebunan dan Kehutanan	0	0	7	1	5	24	1	37
19. Dinas Kesehatan	0	0	11	22	24	2	0	59
20. Dinas Pendidikan	0	0	3	12	18	0	0	33

BAB II. PEMERINTAHAN*Government***Tabel 2.2.2 :** Lanjutan/
Table *Continued*

Dinas/Instansi Pemerintahan <i>Servant Office/Government Institution</i>	Tingkat Pendidikan Yang Ditamatkan/ <i>Education Level of Ended</i>							Jumlah/ <i>Total</i>
	SD	SLTP	SLTA	D I- DIV	S1	S2	S3	
(1)	(2)	(3)	(4)	(5)	(6)	(7)	(8)	(9)
21. Dinas Kependudukan dan Pencatatan Sipil	0	0	2	8	11	0	0	21
22. Dinas Pendapatan, Pengelolaan Keuangan dan Asset Daerah	0	0	18	16	12	1	0	47
23. Kantor Satuan Polisi Pamong Praja	0	0	20	3	7	0	0	30
24. Kantor Pemberdayaan Perempuan dan Keluarga Berencana	0	0	1	7	11	1	0	20
25. Kantor Lingkungan Hidup	0	0	3	4	10	0	0	17
26. Kantor Arsip dan Perpustakaan	0	0	2	4	9	0	0	15
27. Kantor Pariwisata, Kebudayaan, Pemuda, dan Olahraga	0	0	5	5	9	0	0	19
28. Kantor Pelayanan Perijinan Terpadu Satu Pintu	0	0	1	2	3	0	0	6
29. Kantor Kecamatan Koba	1	0	4	3	7	0	0	15
30. Kantor Kecamatan Pangkalan Baru	0	0	8	4	9	0	0	21
31. Kantor Kecamatan Sungaiselan	0	1	11	2	4	0	0	18
32. Kantor Kecamatan Simpangkatis	0	0	7	2	9	0	0	18
33. Kantor Kecamatan Namang	0	0	4	2	9	0	0	15
34. Kantor Kecamatan Lubuk Besar	0	0	1	5	6	0	0	12
35. Kantor Kelurahan Koba	0	0	1	2	2	0	0	5
36. Kantor Kelurahan Arung Dalam	0	0	0	1	6	0	0	7
37. Kantor Kelurahan Berok	0	0	2	3	2	0	0	7
38. Kantor Kelurahan Padang Mulia	0	0	2	1	3	0	0	6
39. Kantor Kelurahan Simpang Perlang	0	0	3	1	3	0	0	7
40. Kantor Kelurahan Dul	0	0	3	1	3	0	0	7
41. Kantor Kelurahan Sungai Selan	0	0	1	1	2	0	0	4
42. UPT Kecamatan Koba	0	0	2	2	0	0	0	4

Tabel 2.2.2 : Lanjutan/0
Table Continued

Dinas/Instansi Pemerintahan <i>Servant Office/Government Institution</i>	Tingkat Pendidikan Yang Ditamatkan/ <i>Education Level of Ended</i>							Jumlah/ <i>Total</i>
	SD	SLTP	SLTA	D I- DIV	S1	S2	S3	
(1)	(2)	(3)	(4)	(5)	(6)	(7)	(8)	(9)
43. UPT Kecamatan Pangkalan Baru	0	0	1	1	4	0	0	6
44. UPT Kecamatan Sungai Selan	0	0	1	4	1	1	0	7
45. UPT Kecamatan Simpang Katis	0	0	1	3	2	0	0	6
46. UPT Kecamatan Lubuk Besar	0	0	1	4	0	0	0	5
47. UPT Kecamatan Namang	0	0	1	4	1	0	0	6
48. Sekretaris Daerah	0	3	17	0	0	0	0	20
49. Rumah Sakit Umum Daerah	0	0	17	150	36	0	0	203
50. Puskesmas KOBA	0	0	6	29	8	0	0	43
51. Puskesmas Lubuk Besar	0	0	4	29	3	0	0	36
52. Puskesmas Pangkalan Baru	0	0	12	20	8	0	0	40
53. Puskesmas Sungai Selan	1	1	13	42	7	0	0	64
54. Puskesmas Namang	0	0	3	27	5	0	0	35
55. Puskesmas Benteng	0	0	11	19	5	0	0	35
56. Puskesmas Simpang Katis	0	0	8	25	8	0	0	41
57. Guru SD/SDLB	0	0	197	698	100	0	0	995
58. Guru SLTP	2	2	6	37	201	0	0	248
59. Guru SMA/SMK	0	0	0	1	202	1	0	204
60. Guru TK	0	0	4	22	1	0	0	27
59. Penjaga Sekolah dan TU	7	8	23	5	0	0	0	43
<i>Jumlah/ Total</i>	11	17	537	1.326	1.053	17	0	2.967
2009	15	8	478	1.036	691	14	0	2.242

Sumber : BKD Kabupaten Bangka Tengah
Source : Regional Official Board of Bangka Tengah Regency

BAB II. PEMERINTAHAN*Government*

Tabel 2.2.3 : **Banyaknya Pegawai Negeri Sipil menurut Dinas/ Instansi Pemerintahan dan Golongan Tahun 2010**
Table
Total Of Civil Servants in Bangka Tengah Regency by Governance Intitution and Fraction of Education Ended on 2010

Dinas/Instansi Pemerintahan <i>Servant Office/Government Institution</i>	GOLONGAN/ <i>Fraction</i>				Jumlah/ <i>Total</i>
	I	II	III	IV	
(1)	(2)	(3)	(4)	(5)	(6)
1. Sekretariat Daerah	0	36	38	19	93
2. Sekretariat Dewan Perwakilan Rakyat Daerah	1	12	6	4	23
3. Inspektorat	0	6	10	4	20
4. Komisi Pemilihan Umum Daerah	0	3	3	0	6
5. Sekretariat Panwaslu	0	2	0	0	2
6. Badan Kepegawaian Daerah	0	16	19	1	36
7. Badan Narkotika	0	0	3	1	4
8. Badan Pemberdayaan Masyarakat Pemerintahan Desa	0	6	11	2	19
9. Badan Perencanaan Pembangunan Daerah, Statistik, dan Penanaman Modal	0	4	20	2	26
10. Badan Kesatuan Bangsa, Politik dan Perlindungan Masyarakat	0	10	11	1	22
11. Dinas Perhubungan, Komunikasi, dan Informatika	0	11	15	3	29
12. Dinas Pertambangan dan Energi	0	4	14	1	19
13. Dinas Perindustrian, Perdagangan, Koperasi dan UKM	0	6	16	2	24
14. Dinas Kelautan dan Perikanan	1	9	22	2	34
15. Dinas Sosial, Tenaga Kerja dan Transmigrasi	0	3	19	2	24
16. Dinas Pekerjaan Umum	0	14	22	1	37
17. Dinas Pertanian, Peternakan dan Ketahanan Pangan	0	7	27	1	35
18. Dinas Perkebunan dan Kehutanan	0	11	25	1	37
19. Dinas Kesehatan	0	30	29	0	59
20. Dinas Pendidikan	0	11	18	4	33

Tabel 2.2.3 : Lanjutan/
Table Continued

Dinas/Instansi Pemerintahan <i>Servant Office/Government Institution</i>	GOLONGAN/ <i>Fraction</i>				Jumlah/ <i>Total</i>
	I	II	III	IV	
(1)	(2)	(3)	(4)	(5)	(6)
21. Dinas Kependudukan dan Pencatatan Sipil	0	8	11	2	21
22. Dinas Pendapatan, Pengelolaan Keuangan dan Asset Daerah	0	29	17	1	47
23. Kantor Satuan Polisi Pamong Praja	0	23	6	1	30
24. Kantor Pemberdayaan Perempuan dan Keluarga Berencana	0	7	12	1	20
25. Kantor Lingkungan Hidup	0	6	10	1	17
26. Kantor Arsip dan Perpustakaan	0	5	9	1	15
27. Kantor Pariwisata, Kebudayaan, Pemuda, dan Olahraga	0	9	9	1	19
28. Kantor Pelayanan Terpadu	0	3	3	0	6
29. Kantor Kecamatan Koba	1	6	7	1	15
30. Kantor Kecamatan Pangkalan Baru	0	7	14	0	21
31. Kantor Kecamatan Sungai Selan	0	9	9	0	18
32. Kantor Kecamatan Simpang Katis	0	6	11	1	19
33. Kantor Kecamatan Namang	0	4	10	1	15
34. Kantor Kecamatan Lubuk Besar	0	6	6	0	12
35. Kantor Kelurahan Koba	0	2	3	0	5
36. Kantor Kelurahan Arung Dalam	0	1	6	0	7
37. Kantor Kelurahan Berok	0	4	3	0	7
38. Kantor Kelurahan Padang Mulia	0	2	4	0	6
39. Kantor Kelurahan Simpang Perlang	0	3	4	0	7
40. Kantor Kelurahan Dul	0	2	5	0	7
41. Kantor Kelurahan Sungai Selan	0	1	3	0	4
42. UPT Kecamatan Koba	0	1	2	1	4

BAB II. PEMERINTAHAN*Government***Tabel 2.2.3 :**
*Table***Lanjutan/**
Continued

Dinas/Instansi Pemerintahan <i>Servant Office/Government Institution</i>	GOLONGAN/ <i>Fraction</i>				Jumlah/ <i>Total</i>
	I	II	III	IV	
(1)	(2)	(3)	(4)	(5)	(6)
43. UPT Kecamatan Pangkalan Baru	0	1	2	3	6
44. UPT Kecamatan Sungai Selan	0	2	3	2	7
45. UPT Kecamatan Simpang Katis	0	1	0	5	6
46. UPT Kecamatan Lubuk Besar	0	1	2	2	5
47. UPT Kecamatan Namang	0	2	1	3	6
48. Sekretaris Desa	3	17	0	0	20
49. Rumah Sakit Umum Daerah	0	166	37	0	203
50. Puskesmas KOBA	0	30	13	0	43
51. Puskesmas Lubuk Besar	0	31	5	0	36
52. Puskesmas Pangkalan Baru	0	20	20	0	40
53. Puskesmas Sungai Selan	1	53	11	0	65
54. Puskesmas Namang	0	27	7	0	34
55. Puskesmas Benteng	0	23	12	0	35
56. Puskesmas Simpang Katis	0	30	13	0	43
57. Guru SD/SDLB	0	505	214	276	995
58. Guru SLTP	0	16	201	31	248
59. Guru SMA/SMK	0	1	186	17	204
60. Guru TK	0	23	3	1	27
61. Penjaga Sekolah dan TU	3	34	6	0	43
<i>Jumlah/ Total</i>	10	1.326	1.228	403	2.967
2009	11	972	975	284	2.242

Sumber : BKD Kabupaten Bangka Tengah
Source : Regional Official Board of Bangka Tengah Regency

Tabel 2.2.4 : Banyaknya Pegawai Negeri Sipil Menurut Tingkat Kepangkatan di Kabupaten Bangka Tengah 2010
Table
Total Of Civil Servants in Bangka Tengah Regency by Fraction

Pangkat/Golongan/ <i>Rank/ Fraction</i>	Jumlah Pegawai/ <i>Total of Civil Servants</i>	Persentase/ <i>Percentage</i>
(1)	(2)	(3)
I/a	2	0,07
I/b	1	0,03
I/c	4	0,13
I/d	3	0,10
II/a	207	6,98
II/b	443	14,93
II/c	569	19,18
II/d	105	3,54
III/a	623	21,00
III/b	287	9,67
III/c	136	4,58
III/d	182	6,13
IV/a	373	12,57
IV/b	25	0,84
IV/c	7	0,24
IV/d	0	0,00
IV/e	0	0,00
Jumlah/ <i>Total</i>	2.967	100

Sumber : BKD Kabupaten Bangka Tengah
Source : *Regional Official Board of Bangka Tengah Regency*

BAB II. PEMERINTAHAN*Government***Tabel 2.2.5 : Jumlah Eselon di Kabupaten Bangka Tengah Tahun 2010**
Table Number of Eselon in Bangka Tengah Regency

Eselon/ <i>Eselon</i>	Jumlah/ <i>Total</i>	
	Formasi/ <i>Formation</i>	Terisi/ <i>Filled</i>
(1)	(2)	(3)
1. Eselon II a	1	1
2. Eselon II b	28	23
3. Eselon III a	48	39
4. Eselon III b	64	48
5. Eselon IV a	309	87
6. Eselon IV b	60	25
7. Eselon V a	0	0
Jumlah/ <i>Total</i>	510	223
2009	375	195
2008	372	153

Sumber : BKD Kabupaten Bangka Tengah
Source: Regional Official Board of Bangka Tengah Regency

Tabel 2.2.6 : Jumlah Personel POLRI dan Jajaran Menurut Jenis Golongan/Kepangkatan di Kabupaten Bangka Tengah Tahun 2010

Number of Police by Type of Faction/Rank in Bangka Tengah Regency

Jenis Golongan/Kepangkatan/ <i>Type of Faction/Rank</i>		Jumlah/ <i>Total</i>
(1)		(2)
1.	AKBP	1
2.	KOMPOL	2
3.	AKP	7
4.	IPTU	5
5.	IPDA	8
6.	AIPTU	-
7.	AIPDA	1
8.	BRIPKA	8
9.	BRIGADIR	19
10.	BRIPTU	132
11.	BRIPDA	42
Jumlah/ <i>Total</i>		225
2009		220
2008		243

Sumber : Kepolisian Resort Bangka Tengah

Source : *Resort Police of Bangka Tengah*

BAB II. PEMERINTAHAN

Government

Tabel 2.2.7 : Jumlah Personel TNI dan POLRI Menurut Kepangkatan di Kabupaten Bangka Tengah Tahun 2010
Table
Number of Police by Type of Faction/Rank in Bangka Tengah Regency

Jenis Golongan/Kepangkatan/ (1)	Jumlah (2)
Perwira Tinggi	
TNI	-
Polri	-
Perwira Menengah	
TNI	-
Polri	3
Perwira Pertama	
TNI	-
Polri	20
Bintara Tinggi	
TNI	-
Polri	1
Bintara	
TNI	-
Polri	201
Tamtama	
TNI	-
Polri	-
Jumlah/ <i>Total</i>	225
2009	220
2008	143

Sumber : Kepolisian Resort Bangka Tengah

Source : *Resort Police of Bangka Tengah*

Tabel 2.3.1 : Jumlah Keanggotaan DPRD Kabupaten Bangka Tengah Menurut Fraksi dan Jenis Kelamin di Kabupaten Bangka Tengah Tahun 2010
Table
Number of Legislative Assembly Members of Bangka Tengah Regency by Fraction and Gender in Bangka Tengah Regency

Fraksi/ <i>Fraction</i>	Jumlah Anggota/ <i>Number of Member</i>		Jumlah/ <i>Total</i>
	Laki-laki/ <i>Male</i>	Perempuan/ <i>Female</i>	
(1)	(2)	(3)	(4)
1. PDI Perjuangan (PDI-P)	8	1	9
2. Partai Golongan Karya	6	1	7
3. Kerakyatan	2	1	3
4. Partai Amanat Nasional	3	-	3
5. Partai Persatuan Pembangunan	3	-	3
Jumlah/ <i>Total</i>	22	3	25
2009	22	3	25
2008	24	1	25

Sumber : Sekretariat DPRD Kabupaten Bangka Tengah

Source : Secretariat of People's Representative Council of Bangka Tengah Regency

BAB II. PEMERINTAHAN*Government***Tabel 2.3.2 : Jumlah Keanggotaan DPRD Menurut Partai Politik dan Jenis Kelamin di Kabupaten Bangka Tengah Tahun 2010***Table**Number of Legislative Assembly Members of Bangka Tengah Regency by Political Party and Gender in Bangka Tengah Regency*

Partai Politik/ <i>Political Party</i>	Jumlah Anggota/ <i>Number of Member</i>			Persentase/ <i>Percentage</i>
	Laki-laki/ <i>Male</i>	Perempuan/ <i>Female</i>	Jumlah/ <i>Total</i>	
(1)	(2)	(3)	(4)	(5)
1. PDI Perjuangan (PDI-P)	6	1	7	28
2. Partai Golongan Karya	6	1	7	28
3. Kerakyatan	1	1	2	8
4. Partai Bulan Bintang	3	-	3	12
5. Partai Persatuan Pembangunan	3	-	3	12
6. Partai HANURA	2	-	2	8
7. Partai keadilan sejatera	1	1	1	4
Jumlah/ <i>Total</i>	22	3	25	100

Sumber : Sekretariat DPRD Kabupaten Bangka Tengah

Source : Secretariat of People's Representative Council of Bangka Tengah Regency

Tabel 2.3.3 : Banyaknya Anggota DPRD menurut Tingkat Pendidikan yang Ditamatkan dan Jenis Kelamin Tahun 2010
Table
Number of Legislative Assembly Members of Bangka Tengah Regency by Level of Education Ended and Gender

Tingkat Pendidikan/ <i>Level of Education Ended</i>	Jumlah Anggota/ <i>Number of Member</i>			Persentase/ <i>Percentage</i>
	Laki-laki/ <i>Male</i>	Laki-laki/ <i>Male</i>	Laki-laki/ <i>Male</i>	Laki-laki/ <i>Male</i>
(1)	(2)	(3)	(4)	(5)
SLTA	9	2	11	44
D-1	-	-	-	-
D-II	-	-	-	-
D-III	4	-	4	16
D-IV	-	-	-	-
S-1	9	1	10	40
S-2	-	-	-	-
S-3	-	-	-	-
Jumlah/ <i>Total</i>	22	3	25	100

Sumber : Sekretariat DPRD Kabupaten Bangka Tengah

Source : *Secretariat of People's Representative Council of Bangka Tengah Regency*

BAB II. PEMERINTAHAN

Government

Tabel 2.3.4 : Jumlah Keputusan DPRD menurut Jenis Keputusan Tahun 2007- 2010

Table

Number of Legislative Assembly Decision by Type of Decision in Bangka Tengah Regency

Jenis Keputusan/ <i>Type of Decision</i>	2007	2008	2009	2010
(1)	(2)	(3)	(4)	(5)
Peraturan Daerah/ <i>Region Regulation</i>	20	27	16	8
Keputusan DPRD/ <i>Legislative Assembly Decision</i>	10	12	2	2
Keputusan Pimpinan DPRD <i>Legislative Assembly Header Decision</i>	5	11	16	11
Keputusan Daerah <i>Region Decision</i>	-	-	-	-
Rapat-rapat/ <i>The Meeting</i>	-	-	-	-
Lainnya/ <i>Others</i>	-	-	-	-
Jumlah/ <i>Total</i>	35	50	34	21

Sumber : Sekretariat DPRD Kabupaten Bangka Tengah

Source : *Secretariat of People's Representative Council of Bangka Tengah Regency*

Tabel 2.4.1 : Banyaknya Surat Nikah yang Dikeluarkan menurut Kecamatan di Kabupaten Bangka Tengah Tahun 2007-2010

Number of Marriage Certificate by District in Bangka Tengah Regency

Kecamatan/ <i>District</i>	2007	2008	2009	2010
(1)	(2)	(3)	(4)	(5)
1. Koba	583	572	348	375
2. Lubuk Besar	-	90	222	228
3. Sungai Selan	332	346	277	373
4. Simpang Katis	227	243	200	304
5. Namang	-	100	145	193
6. Pangkalan Baru	346	326	218	236
Jumlah/ <i>Total</i>	1.488	1.677	1.410	1.709

Sumber : Kementerian Agama Kabupaten Bangka Tengah

Source : *Religion Office Department of Bangka Tengah Regency*

BAB II. PEMERINTAHAN

Government

Tabel 2.4.2 : Banyaknya Akta Kelahiran yang Dikeluarkan menurut Kecamatan Tahun 2005-2010
Table
Number of Birth Certificate that Has Released by District in Bangka Tengah Regency

Kecamatan	2005	2006	2007	2008	2009	2010
(1)	(2)	(3)	(4)	(5)	(6)	(7)
Koba	883	852	1.339	1.798	2.013	1.828
Lubuk Besar	302	301	953	1.199	1.472	1.340
Sungai Selan	441	531	1.738	1.410	1.483	1.429
Simpang Katis	554	717	1.097	1.254	792	1.299
Namang	177	433	434	735	1.263	1.429
Pangkalan Baru	380	670	932	1.303	1.272	1.642
Jumlah/ <i>Total</i>	2.737	3.504	6.493	7.699	8.295	8.967

Sumber : Dinas Kependudukan dan Pencatatan Sipil Kabupaten Bangka Tengah

Source : *Demography and Civil Registration Services of Bangka Tengah Regency*

Tabel 2.5.1 : Jumlah Penerbitan Sertifikat Tanah Berdasarkan Jenis Hak, Jumlah Bidang dan Luas (m²) di Kabupaten Bangka Tengah Tahun 2010

Number of Land Certificate Publication Based on Rights Type, Number of Area and Wide (m²) in Bangka Tengah Regency

Jenis Kegiatan/ <i>Type of Activity</i>	Jenis Hak/ <i>Rights Type</i>		Jumlah Bidang/ <i>Number of Area</i>	Luas (Ha)/ <i>Wide</i>
	Asal / <i>Origin</i>	Baru/ <i>New</i>		
(1)	(2)	(3)	(4)	(5)
PENDAFTARAN I				
1. Rutin	Tnh Negara	Hak Milik-	136	470.462
	Tnh Negara	Guna Bangunan	4	77.082
	Tnh Negara	Hak Pakai	26	376.500
	Tnh Negara	Hak Guna Usaha	-	-
	Tnh Negara	Hak Milik	-	-
2. P3HT	Tnh Negara	Hak Milik	-	-
3. Prona	Tnh Negara	Hak Milik	150	82.941
4. Proda	Tnh Negara	Hak Milik	-	-
5. Wakaf	Tnh Negara	Hak Milik	-	-
6. Trans	Tnh Negara	Hak Milik	-	-
7. Redistribusi	Tnh Negara	Hak Milik	-	-
8. UKM	Tnh Negara	Hak Milik	100	48.338
PENDAFTARAN II				
1. Rutin (SK)	Hak G.B	Hak Milik	8	13.877
	Hak G.B	Hak G.B	2	1.311
	Hak Pakai	Hak Milik	7	48.303
	Hak Pakai	Hak G.B	-	-
	Hak Pakai	Hak Pakai	-	-
2. Penurunan Hak 16/97	Hak G.B	Hak Milik	4	19.775
	Hak G.B	Hak G.B	-	-
3. Pemecahan Sempurna	Hak Milik	Hak Milik	52	64.775
	Hak G.B	Hak G.B	-	-
	Hak Pakai	Hak Pakai	-	-
4. Pemisahan	Hak Milik	Hak Milik	10	5.014
	Hak G.B	Hak G.B	25	2.800
	Hak Pakai	Hak Pakai	-	-

BAB II. PEMERINTAHAN*Government***Tabel 2.5.1 :**
*Table***Lanjutan**
Continued

Jenis Kegiatan/ <i>Type of Activity</i>	Jenis Hak/ <i>Rights Type</i>		Jumlah Bidang/ <i>Number of Area</i>	Luas (Ha)/ <i>Wide</i>
	Asal/ <i>Origin</i>	Baru/ <i>New</i>		
(1)	(2)	(3)	(4)	(5)
5. Penggabungan	Hak Milik	Hak Milik	1	1.602
	Hak G.B	Hak G.B	-	-
	Hak Pakai	Hak Pakai	-	-
6. Peningkatan Ber Dasarkan Kep : MENAG/KBPN No.,6/1998	Hak G.B	Hak Milik	8	2.134
	Hak Pakai	Hak Milik	-	-
7. Pergantian Sertifikat :				
	a. Kep. MENAG/ KBPN No. 10/ 1993	Hak Milik Hak G.B	Hak Milik Hak G.B	- -
b. Karena Hilang	Hak Milik	Hak Milik	2	22.449
	Hak G.B	Hak G.B	1	5.756
	Hak Pakai	Hak Pakai	-	-
c. Ganti Blanko	Hak Milik	Hak Milik	9	8.211
	Hak G.B	Hak G.B	2	1.353
Jumlah/ <i>Total</i>	-	-	547	1.252.683
2009	-	-	508	1.309.485
2008	-	-	303	544.608
2007	-	-	723	1.377.200
2006	-	-	490	415.877

Sumber : Kantor Perwakilan BPN Kabupaten Bangka Tengah

Source : *Representative Office of National Land Services of Bangka Tengah Regency*



BAB III. PENDUDUK DAN KETENAGAKERJAAN

Population and Labour

<http://bangkatengahkab.bps.go.id>

BAB III PENDUDUK DAN KETENAGAKERJAAN

CHAPTER III POPULATION AND LABOUR

Data hasil registrasi penduduk Kabupaten Bangka Tengah pada tahun 2010 menunjukkan jumlah penduduk 167.659 jiwa (WNI+non WNI).

Dari data yang tersebut, jumlah penduduk laki-laki sebanyak 87.113 (51,96%) jiwa dan perempuan sebanyak 80.546 (48,04%) jiwa. Sehingga sex ratio penduduk Kabupaten Bangka Tengah menjadi 108 artinya apabila terdapat penduduk laki-laki sebanyak 108 jiwa maka penduduk perempuan jumlahnya sebanyak 100 jiwa.

Dari data jumlah penduduk dan luas wilayah akan dapat diketahui kepadatan penduduk suatu wilayah dengan satuan jiwa/km². Luas wilayah Kabupaten Bangka Tengah adalah 2.252,85 km², sedangkan jumlah penduduknya adalah 167.659 jiwa, sehingga tingkat kepadatan penduduknya menjadi 74 jiwa/km².

The result of resident registration data in Bangka Tengah Regency 2010, shown the number of resident 167.659 persons (domestic + non-domestic citizen).

From it's data, the numbers of male population about 87.113 (51,96%) persons and female about 80.546 (48,04%) persons. Sex ratio of population in Bangka Tengah Regency is 108, it's mean if there are 108 persons of male population then there are 100 persons female.

From the numbers of population and land area, there will be known density population area which set of persons/km². Land area of Bangka Tengah Regency about 2.252,85 km², while numbers of population about 167.659 persons, so the density population level is 74 persons/km²

BAB III. PENDUDUK DAN KETENAGAKERJAAN

Population and Labour

Bila dibandingkan dengan tingkat kepadatan penduduk yang terdapat di Kabupaten/Kota yang ada di Pulau Jawa, Bali, NTB dan Sumatera maka tingkat kepadatan penduduk di Kabupaten Bangka Tengah relative kecil. Oleh karenanya masih banyak lahan/tanah yang dapat ditempati atau diusahakan untuk kegiatan di sektor pertanian khususnya perkebunan (sawit, lada atau karet).

Sementara itu jika dilihat dari status kewarganegaraan maka persentase yang berstatus WNI adalah sekitar 99,997% dan sisanya sekitar 0,003% adalah WNA yang tinggal di Koba.

Pertambahan jumlah penduduk dipengaruhi oleh pertumbuhan penduduk alami yaitu lahir-mati dan perpindahan penduduk. Secara umum pertumbuhan jumlah penduduk di Indonesia sangat dipengaruhi oleh angka kelahiran dan kematian. Dengan semakin bertambahnya sarana pelayanan kesehatan dan juga tingkat pendidikan masyarakat maka angka kematian jauh lebih kecil dibandingkan dengan angka kelahiran.

If compared with density population level in another Regency/City in Jawa Island, Bali, NTB, and Sumatera island, the density population level in Bangka Tengah Regency is relatively less. So that there are so much farm/land were stayed or used to do agricultural sector especially garden (sawit, pepper or rubber).

Meanwhile, if we see from the civic status, the percentage of WNI status about 99,997% and the rest about 0,003% is foreign citizen that all stayed in Koba District.

The population increase was influenced by natural population growth, that is birth-death and migration. Progressively increase the health facility and education level of population make numbers of mortality is smaller then the birth rate.

Di Kabupaten Bangka Tengah jumlah kelahiran pada **tahun 2009** adalah sebanyak 1.597 jiwa sedangkan angka kematian hanya 520 jiwa, sehingga penambahan penduduk Kabupaten Bangka Tengah dari pertambahan penduduk alami sekitar 1.077 jiwa. Sedangkan pertambahan jumlah penduduk dari migrasi penduduk untuk keadaan tahun 2009 tidak tercatat.

In Bangka Tengah Regency the birth rate in 2009 about 1.597 persons, while the mortality only 520 persons, so the population growth in Bangka Tengah Regency from the natural population growth about 1.077 persons. While, the increase of population number from population migration 2009 is not noted.

BAB III. PENDUDUK DAN KETENAGAKERJAAN*Population and Labour*

Tabel 3.1.1 : Jumlah Penduduk menurut Kecamatan, Luas Daerah (Km²), Jenis Kelamin dan Kepadatan Per Km² di Kabupaten Bangka Tengah Tahun 2010
Number of Population by District, Land Area (Km²), Sex and Density Per Km² in Bangka Tengah Regency

Kecamatan/ <i>District</i>	Luas Daerah (Km ²)/ <i>Land Area</i>	Laki-laki/ <i>Male</i>	Perem- puan/ <i>Female</i>	Jumlah/ <i>Total</i>	Kepa- datan/ <i>Density</i>
(1)	(2)	(3)	(4)	(5)	(6)
1. Koba	391,83	17.802	16.499	34.301	87,54
2. Pangkalan Baru	109,08	19.445	18.387	37.832	346,83
3. Sungai Selan	763,48	17.068	15.448	32.516	42,59
4. Simpang Katis	231,91	11.729	10.989	22.718	97,96
5. Namang	203,73	8.019	7.370	15.389	75,54
6. Lubuk Besar	552,82	13.050	11.853	24.903	45,05
Jumlah/ <i>Total</i>	2.252,85	87.113	80.546	167.659	74,42
2009	2.037,88	83.757	77.856	161.613	79,69
2008	2.037,88	72.504	67.117	139.621	68,84

Sumber : Dinas Kependudukan dan Pencatatan Sipil Kab. Bangka Tengah
Source : *Demography and Civil Registration Services of Bangka Tengah Regency*

Tabel 3.1.2 : Jumlah Penduduk WNI menurut Kecamatan dan Jenis Kelamin di Kabupaten Bangka Tengah Tahun 2010
Number of Domestic Citizen Population by District and Sex in Bangka Tengah Regency

Kecamatan/ <i>District</i>	Laki-laki/ <i>Male</i>	Perempuan/ <i>Female</i>	Jumlah/ <i>Total</i>
(1)	(2)	(3)	(4)
1. Koba	17.802	16.499	34.301
2. Pangkalan Baru	19.445	18.387	37.832
3. Sungai Selan	17.068	15.448	32.516
4. Simpang Katis	11.729	10.989	22.718
5. Namang	8.019	7.370	15.389
6. Lubuk Besar	13.050	11.853	24.903
<i>Jumlah/ Total</i>	87.113	80.546	167.659
2009	83.757	77.856	161.613
2008	72.504	67.117	139.621
2007	66.862	62.080	128.942
2006	68.587	64.592	133.179

Sumber : Dinas Kependudukan dan Pencatatan Sipil Kab. Bangka Tengah
 Source : *Demography and Civil Registration Services of Bangka Tengah Regency*

BAB III. PENDUDUK DAN KETENAGAKERJAAN*Population and Labour***Tabel 3.1.3 : Jumlah Penduduk WNA menurut Kecamatan dan Jenis Kelamin di Kabupaten Bangka Tengah Tahun 2010**
*Table**Number of Foreign Citizen Population by District and Sex in Bangka Tengah Regency*

Kecamatan/ <i>District</i>	Cina		Malaysia		Lainnya/ <i>Others</i>		Jumlah/ <i>Total</i>	
	L/ <i>Male</i>	P/ <i>Fe- male</i>	L/ <i>Male</i>	P/ <i>Fe- male</i>	L/ <i>Male</i>	P/ <i>Fe- male</i>	L/ <i>Male</i>	P/ <i>Fe- male</i>
(1)	(2)	(3)	(4)	(5)	(6)	(7)	(8)	(9)
1. Koba	-	-	6	-	-	-	6	-
2. Pangkalan Baru	-	-	-	-	-	-	-	-
3. Sungai Selan	-	-	-	-	-	-	-	-
4. Simpang Katis	-	-	-	-	-	-	-	-
5. Namang	-	-	-	-	-	-	-	-
6. Lubuk Besar	-	-	-	-	-	-	-	-
Jumlah/ <i>Total</i>	-	-	6	-	-	-	6	-
2009	-	-	13	1	-	-	13	1
2008	-	-	-	-	-	-	-	-
2007	-	-	38	17	-	-	38	17
2006	2	-	26	11	-	-	28	11

Sumber : Dinas Kependudukan dan Pencatatan Sipil Kab. Bangka Tengah

Source : *Demography and Civil Registration Services of Bangka Tengah Regency*

Tabel 3.1.4 : Jumlah Penduduk yang Lahir dan Mati Selama 1 Januari s.d. 31 Desember 2009 menurut Kecamatan dan Jenis Kelamin di Kabupaten Bangka Tengah

Number of Population that Birth and Death for 1 January to 31 December 2010 by District and Sex in Bangka Tengah Regency

Kecamatan/ <i>District</i>	Lahir/ <i>Birth</i>			Mati/ <i>Death</i>		
	L/ <i>Male</i>	P/ <i>Female</i>	Jumlah/ <i>Total</i>	L/ <i>Male</i>	P/ <i>Female</i>	Jumlah/ <i>Total</i>
(1)	(2)	(3)	(4)	(5)	(6)	(6)
1. Koba	78	83	161	69	48	117
2. Pangkalan Baru	150	146	296	81	64	145
3. Sungai Selan	175	164	339	70	53	123
4. Simpang Katis	178	242	420	9	9	18
5. Namang	147	136	283	37	29	52
6. Lubuk Besar	47	51	98	35	30	65
Jumlah/ <i>Total</i>	775	822	1597	301	233	520
2008	877	812	1.689	442	410	852
2007	607	463	1.070	136	106	242
2006	576	574	1.150	227	147	374

Sumber : Dinas Kependudukan dan Pencatatan Sipil Kab. Bangka Tengah

Source : *Demography and Civil Registration Services of Bangka Tengah Regency*

BAB III. PENDUDUK DAN KETENAGAKERJAAN

Population and Labour

Tabel 3.1.5 : Tingkat Kepadatan Penduduk menurut Kecamatan di Kabupaten Bangka Tengah Tahun 2010
Table

Population Density by District in Bangka Tengah Regency

Kecamatan/ District	Luas/ Area (km ²)	JumlahPend uduk (orang)/ Total Population	KepadatanPen duduk (orang/ km ²)/ Population Density	Banyaknya Rumah- tangga/ Number of Household	Kepadatan Penduduk per Rumah-tangga/ Population Density by Household
(1)	(2)	(3)	(4)	(5)	(6)
1. Koba	391,83	34.301	87,54	-	-
2. Pangkalan Baru	109,08	37.832	346,83	-	-
3. Sungai Selan	763,48	32.516	42,59	-	-
4. Simpang Katis	231,91	22.718	97,96	-	-
5. Namang	203,73	15.389	75,54	-	-
6. Lubuk Besar	552,82	24.903	45,05	-	-
Jumlah/ Total	.252,85	167.659	74,42	-	-

Sumber : Dinas Kependudukan dan Pencatatan Sipil Kab. Bangka Tengah

Source : *Demography and Civil Registration Services of Bangka Tengah Regency*

Tabel 3.1.6 : Proyeksi Penduduk menurut Kecamatan di Kabupaten Bangka Tengah Tahun 2006-2010

Table

Population Projection by District in Bangka Tengah Regency

Kecamatan/ <i>District</i>	2006	2007	2008	2009	2010
(1)	(2)	(3)	(4)	(5)	(6)
1. Koba	45.432	26.296	27.647	33.396	34.301
2. PangkalanBaru	43.453	27.309	30.121	35.317	37.832
3. Sungai Selan	20.264	19.428	27.581	30.625	32.516
4. SimpangKatis	24.030	25.028	20.212	22.835	22.718
5. Namang	-	12.986	14.277	14.500	15.389
6. LubukBesar	-	17.895	19.783	24.940	24.903
Jumlah/ <i>Total</i>	133.179	128.942	139.621	161.613	167.659

Sumber : Dinas Kependudukan dan Pencatatan Sipil Kab. Bangka Tengah

Source : *Demography and Civil Registration Services of Bangka Tengah Regency*

Tabel 3.2.1 : **Rekapitulasi Data Bantuan Kepada PMKS**
Table **Kabupaten Bangka Tengah Tahun 2010**
Recapitulation of Aid Data to Social Prosperity Problem Proprietor in
Bangka Tengah Regency

Kegiatan/ <i>Activities</i>	Kecamatan/ <i>District</i>		
	Koba	Pkl. Baru	S. Selan
(1)	(2)	(3)	(4)
1. Bimbingan dan Penyuluhan bagi PMKS (orang)	7	5	-
2. Pemberdayaan eks penyandang penyakit sosial (orang)	-	-	-
3. Peningkatan kualitas pelayanan, sarana dan prasarana rehabilitasi kesejahteraan sosial bagi PMKS (orang)	17	16	16
4. Pelatihan keterampilan dan praktek belajar bagi anak terlantar termasuk anak jalanan, anak cacat dan anak nakal (orang)	-	-	-
Jumlah/ <i>Total</i>	24	21	16
2009	3	3	4
2008	91	83	111

Sumber : Dinas Sosial, Tenaga Kerja dan Transmigrasi Kabupaten Bangka Tengah
Source : Social, Manpower and Transmigration Services of Bangka Tengah Regency

BAB III. PENDUDUK DAN KETENAGAKERJAAN*Population and Labour***Tabel 3.2.1 :**
*Table***Lanjutan**
Continued

Kegiatan/ <i>Activities</i>	Kecamatan/ <i>District</i>			Keterangan
	S. Katis	Namang	Lubuk Besar	
(1)	(5)	(5)	(6)	(7)
1. Bimbingan dan Penyuluhan bagi PMKS (orang)	7	7	4	-
2. Pemberdayaan eks penyandang penyakit sosial (orang)	-	-	-	-
3. Peningkatan kualitas pelayanan, sarana dan prasarana rehabilitasi kesejahteraan sosial bagi PMKS (orang)	16	16	16	-
4. Pelatihan keterampilan dan praktek belajar bagi anak terlantar termasuk anak jalanan, anak cacat dan anak nakal (orang)	-	-	-	-
<i>Total/ Total</i>	23	23	20	-
2009	5	5	-	-
2008	49	111	24	-

Sumber : Dinas Sosial, Tenaga Kerja dan Transmigrasi Kabupaten Bangka Tengah
Source : Social, Manpower and Transmigration Services of Bangka Tengah Regency

Tabel 3.2.2 : Pelaksanaan Kegiatan Bidang Tenaga Kerja Pelatihan Bagi Tenaga Kerja di Kabupaten Bangka Tengah Tahun 2010
Activities Implementation of Manpower Sector, Training to Manpower in Bangka Tengah Regency

Jenis Kegiatan/ <i>Kind of Activities</i>	Jumlah Peserta (Orang)/ <i>Participant</i>	Waktu Pelaksanaan Kegiatan/ <i>Time</i>
(1)	(2)	(4)
1. Penyiapan tenaga kerja siap pakai di bidang servis komputer	-	-
2. Kursus bengkel sepeda motor	-	-
3. Kursus tata rias	-	-
4. Kursus menjahit	-	-
5. Kursus bengkel las	-	-

Sumber : Dinas Sosial, Tenaga Kerja dan Transmigrasi Kabupaten Bangka Tengah
 Source : *Social, Manpower and Transmigration Services of Bangka Tengah Regency*

BAB III. PENDUDUK DAN KETENAGAKERJAAN

Population and Labour

Tabel3.2.3: Jumlah Pencari Kerja menurut Tingkat Pendidikan yang Ditamatkan dan Jenis Kelamin di Kabupaten Bangka Tengah Tahun 2010

Number of Work Seeker of 10 Years of Age and Over by Graduated Education Level and Sex in Bangka Tengah Regency

Tingkat Pendidikan yang Ditamatkan/ <i>Education Level</i>	Laki-laki/ <i>Male</i>	Perempuan/ <i>Female</i>	Jumlah/ <i>Total</i>
(1)	(2)	(3)	(4)
SD	1	1	2
SLTP	5	-	5
SLTA	943	782	1.725
D I – D IV	138	91	229
S1	61	87	148
S2	2	-	2
S3	-	-	-
Jumlah/ <i>Total</i>	1.150	961	2.111
2009	556	602	1.158

Sumber : Dinas Sosial, Tenaga Kerja dan Transmigrasi Kabupaten Bangka Tengah

Source : *Social, Manpower and Transmigration Services of Bangka Tengah Regency*

Tabel3.2.4: Jumlah Pencari Kerja yang Terdaftar dan yang Dapat Ditempatkan menurut Tingkat Pendidikan yang Ditamatkan Kabupaten Bangka Tengah Tahun 2010
Number of Listed and Could Placed Work Seeker by Graduated Education Level in Bangka Tengah Regency

Tingkat Pendidikan yang Ditamatkan/ <i>Education Level</i>	Terdaftar/ <i>Listed</i>	Ditempatkan/ <i>Placed</i>	Persentase Penempatan/ <i>Placed Percentage</i>
(1)	(2)	(3)	(4)
SD	2	0	0
SLTP	5	0	0
SLTA	1.725	121	7
D I – D IV	229	36	15,7
S1	148	21	14,2
S2	2	0	0
S3	0	0	0
Jumlah/ <i>Total</i>	2.111	178	8,43
2009	1.158	829	3,12

Sumber : Dinas Sosial, Tenaga Kerja dan Transmigrasi Kabupaten Bangka Tengah
Source : *Social, Manpower and Transmigration Services of Bangka Tengah Regency*

BAB III. PENDUDUK DAN KETENAGAKERJAAN*Population and Labour*

Tabel 3.3.1 : Banyaknya Penduduk menurut Kecamatan dan Jenis Kelamin di Kabupaten Bangka Tengah Tahun 2010
Table
Number of Population by District and Sex in Bangka Tengah Regency

Kecamatan/ <i>District</i>	Penduduk/ <i>Population</i>			Sex Ratio
	Laki-laki/ <i>Male</i>	Perempuan/ <i>Female</i>	Jumlah/ <i>Total</i>	
(1)	(2)	(3)	(4)	(5)
1. Koba	17.802	16.499	34.301	108
2. PangkalanBaru	19.445	18.387	37.832	106
3. Sungai Selan	17.068	15.448	32.516	110
4. SimpangKatis	11.729	10.989	22.718	107
5. Namang	8.019	7.370	15.389	109
6. LubukBesar	13.050	11.853	24.903	110
Jumlah/ <i>Total</i>	87.113	80.546	167.659	108
2009	83.757	77.856	161.613	108

Sumber : Dinas Kependudukan dan Pencatatan Sipil Kab. Bangka Tengah
Source : *Demography and Civil Registration Services of Bangka Tengah Regency*

Tabel 3.3.2 : Banyaknya Penduduk menurut Kelompok Umur dan Jenis Kelamin di Kabupaten Bangka Tengah Tahun 2010
Number of Population by Age Group and Sex in Bangka Tengah Regency

Kelompok Umur/ <i>Age Group</i>	Penduduk/ <i>Population</i>			Sex Ratio
	Laki-laki/ <i>Male</i>	Perempuan/ <i>Female</i>	Jumlah/ <i>Total</i>	
(1)	(2)	(3)	(4)	(5)
0 – 4	7.905	7.327	15.232	108
5 – 9	9.010	8.584	17.594	105
10 – 14	8.120	7.573	15.693	107
15 – 19	7.406	7.139	14.545	104
20 – 24	9.480	9.500	18.980	100
25 – 29	9.407	8.859	18.266	106
30 – 34	8.384	7.091	15.475	118
35 – 39	6.212	5.520	11.732	113
40 – 44	5.146	4.147	9.293	124
45 – 49	4.487	4.922	9.409	91
50 – 54	4.288	3.655	7.943	117
55 – 59	2.905	2.110	5.015	138
60 – 64	1.685	1.476	3.161	114
65 – 69	1.136	939	2.075	121
70 – 74	741	795	1.536	93
75+	801	909	1.710	88
Jumlah/ <i>Total</i>	87.113	80.546	167.659	108
2009	83.757	77.856	161.613	108

Sumber : Dinas Kependudukan dan Catatan Sipil Kab. Bangka Tengah

Source : *Demography and Civil Registration Services of Bangka Tengah Regency*

BAB III. PENDUDUK DAN KETENAGAKERJAAN*Population and Labour*

Tabel 3.3.3 : **Banyaknya Penduduk menurut Kecamatan dan Kewarganegaraan di Kabupaten Bangka Tengah Tahun 2010**
Number of Population by District and Citizen in Bangka Tengah Regency

Kecamatan/ <i>District</i>	Warga Negara Indonesia			Warga Negara Asing		
	Laki-laki/ <i>Male</i>	Perempuan/ <i>Female</i>	Jumlah/ <i>Total</i>	Laki-laki/ <i>Male</i>	Perempuan/ <i>Female</i>	Jumlah/ <i>Total</i>
(1)	(2)	(3)	(4)	(5)	(6)	(7)
1. Koba	-	-	-	6	-	6
2. Pangkalan Baru	-	-	-	-	-	-
3. Sungai Selan	-	-	-	-	-	-
4. SimpangKatis	-	-	-	-	-	-
5. Namang	-	-	-	-	-	-
6. LubukBesar	-	-	-	-	-	-
Jumlah/ <i>Total</i>	-	-	-	6	-	6
2009	83.757	77.856	161.613	13	1	14

Sumber : Dinas Kependudukan dan Catatan Sipil Kab. Bangka Tengah

Source : *Demography and Civil Registration Services of Bangka Tengah Regency*

Tabel 3.3.4 : Banyaknya Penduduk menurut Kecamatan dan Agama di
Kabupaten Bangka Tengah Tahun 2010
Table
Number of Population by District and Religion
in Bangka Tengah Regency

Kecamatan/ <i>District</i>	Islam	Katolik	Kristen	Hindu	Budha	Lainnya	Jumlah/ <i>Total</i>
(1)	(2)	(3)	(4)	(5)	(6)	(7)	(8)
1. Koba	29.420	399	762	1.662	12	496	32.751
2. Pangkalan Baru	28.988	1.625	1.405	4.902	27	2.235	39.182
3. Sungai Selan	30.774	156	158	393	0	85	31.536
4. Simpang Katis	21.930	130	204	486	4	164	22.918
5. Namang	15.461	425	331	579	4	719	17.519
6. Lubuk Besar	22.424	358	247	357	17	35	23.753
Jumlah/ <i>Total</i>	148.967	358	247	357	17	350	23.753

Sumber : Departemen Agama Kabupaten Bangka Tengah

Source : *Religion Service of Bangka Tengah Regency*

BAB III. PENDUDUK DAN KETENAGAKERJAAN

Population and Labour

Tabel 3.3.5 : **Banyaknya Penduduk menurut Kecamatan dan Status Perkawinan di Kabupaten Bangka Tengah Tahun 2010**
Number of Population by District and Marriage Status in Bangka Tengah Regency

Kecamatan/ <i>District</i>	Belum Kawin/ <i>Single</i>	Kawin/ <i>Married</i>	Cerai Mati/ <i>Died Divorce</i>	Cerai Hidup/ <i>Life Divorce</i>	Jumlah/ <i>Total</i>
(1)	(2)	(3)	(4)	(5)	(6)
1. Koba	17.311	15.809	921	260	34.301
2. Pangkalan Baru	18.766	17.527	1.278	261	37.832
3. Sungai Selan	16.531	14.656	1.066	263	32.516
4. Simpang Katis	11.507	10.232	733	246	22.718
5. Namang	7.833	6.844	554	158	15.389
6. Lubuk Besar	12.435	11.694	573	201	24.903
Jumlah/ <i>Total</i>	84.383	76.762	5.125	1.389	167.659

Sumber : Dinas Kependudukan dan Catatan Sipil Kab. Bangka Tengah

Source : *Demography and Civil Registration Services of Bangka Tengah Regency*

Tabel 3.4.1 : Banyaknya Penduduk Berumur 10 Tahun Keatas menurut Tingkat Pendidikan yang Ditamatkan dan Jenis Kelamin di Kabupaten Bangka Tengah Tahun 2010
Number of Population 10 Year of Age and Over by Graduated Education Level and Sex in Bangka Tengah Regency

Tingkat Pendidikan/ <i>Education Level</i>	Laki-laki/ <i>Male</i>	Perempuan/ <i>Female</i>	Jumlah/ <i>Total</i>
(1)	(2)	(3)	(4)
Tidak/belum pernah sekolah	21.132	20.348	41.480
SD	42.205	40.611	82.816
SLTP	10.198	8.406	18.604
SLTA	11.628	9.191	20.819
D I – D IV	358	467	825
S1	1.023	837	1.860
S2	46	17	63
S3	-	-	-
Jumlah/ <i>Total</i>	86.590	79.877	166.467
2009	72.548	66.935	139.483

Sumber : Dinas Kependudukan dan Catatan Sipil Kab. Bangka Tengah

Source : *Demography and Civil Registration Services of Bangka Tengah Regency*

BAB III. PENDUDUK DAN KETENAGAKERJAAN*Population and Labour*

Tabel 3.4.2 : **Banyaknya Penduduk Perempuan (15-49 Tahun) menurut Kelompok Umur dan Status Perkawinan di Kabupaten Bangka Tengah Tahun 2009**
Number of Female Population (15-49 years old) by Age Group and Marriage Status in Bangka Tengah Regency

Kelompok Umur/ <i>Age Group</i>	Belum Kawin/ <i>Single</i>	Kawin/ <i>Married</i>	Cerai Mati/ <i>Died Divorce</i>	Cerai Hidup/ <i>Life Divorce</i>	Jumlah/ <i>Total</i>
(1)	(2)	(3)	(4)	(5)	(6)
15 – 19	1.909	4.580	45	90	6.624
20 – 24	2.360	5.749	72	209	8.390
25 – 29	2.235	5.540	69	200	8.044
30 – 34	1.924	4.771	59	172	6.926
35 – 39	1.444	3.537	45	130	5.156
40 – 44	1.184	3.254	37	113	4.588
45 – 49	1.022	2.755	35	80	3.892
Jumlah/ <i>Total</i>	12.078	30.186	362	994	43.620

Sumber : Dinas Kependudukan dan Catatan Sipil Kab. Bangka Tengah
Source : *Demography and Civil Registration Services of Bangka Tengah Regency*

Tabel 3.4.3 : Penduduk berumur 10 Tahun Keatas menurut Jenis Kegiatan Utama di Kabupaten Bangka Tengah Tahun 2006-2010
Table
Population of 10 Years of Age and Over by Kind of Main Activities in Bangka Tengah Regency

JenisKegiatanUtama/ <i>Kind of Main Activities</i>	2006	2007	2008	2009	2010
(1)	(2)	(3)	(4)	(5)	(6)
I. Angkatan Kerja					
1. Bekerja	1.596	808	1.955	1.812	3.753
2. MencariPekerjaan	1.634	2.996	2.283	1.228	2.111
II. Bukan Angkatan Kerja					
2. Sekolah	-	-	-	-	-
3. MengurusRumahtangga	-	-	-	-	-
4. Lainnya	-	-	-	-	-
Jumlah/ <i>Total</i>	3.230	3.804	4.238	3.040	5.864

Sumber : Dinas Sosial, Tenaga Kerja dan Transmigrasi Kabupaten Bangka Tengah

Source : *Social, Manpower and Transmigration Services of Bangka Tengah Regency*

BAB III. PENDUDUK DAN KETENAGAKERJAAN*Population and Labour***Tabel 3.4.4 : Penduduk berumur 10 Tahun Keatas menurut Jenis Kegiatan Utama dan Jenis Kelamin di Kabupaten Bangka Tengah Tahun 2010***Table*
Population of 10 Years of Age and Over by Kind of Main Activities and Sex in Bangka Tengah Regency

JenisKegiatanUtama/ <i>Kind of Main Activities</i>	Laki-laki/ <i>Male</i>	Perempuan/ <i>Female</i>	Jumlah/ <i>Total</i>
(1)	(2)	(3)	(4)
I. AngkatanKerja			
1. Bekerja	2.985	768	3.753
2. MencariPekerjaan	1.150	961	2.111
II. BukanAngkatanKerja			
1. Sekolah	-	-	-
2. MengurusRumahtanga	-	-	-
3. Lainnya	-	-	-
Jumlah/ <i>Total</i>	4.135	1.729	5.864
2009	1.952	1.088	3.040

Sumber : Dinas Sosial, Tenaga Kerja dan Transmigrasi Kabupaten Bangka Tengah

Source : *Social, Manpower and Transmigration Services of Bangka Tengah Regency*

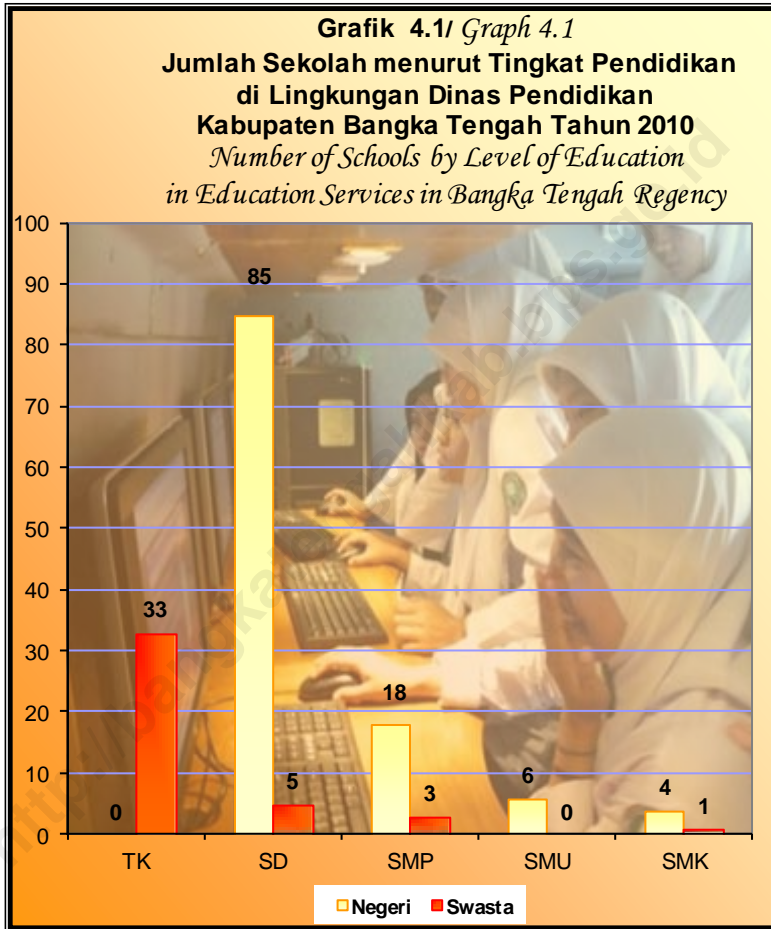
Tabel 3.4.5: Penduduk Berumur 10 Tahun Keatas yang Bekerja menurut Lapangan Usaha dan Jenis Kelamin di Kabupaten Bangka Tengah Tahun 2010

Worked Population of 10 Years of Age and Over by Kind of Main Activities and Sex in Bangka Tengah Regency

Lapangan Usaha/ <i>Industrial Origin</i>	Laki-laki/ <i>Male</i>	Perempuan/ <i>Female</i>	Jumlah/ <i>Total</i>
(1)	(2)	(3)	(4)
1. Pertanian, perkebunan, kehutanan, perburuan, dan perikanan	-	-	-
2. Pertambangan dan Penggalian	-	-	-
3. Industri	-	-	-
4. Listrik, gas, dan air minum	-	-	-
5. Konstruksi	-	-	-
6. Perdagangan, rumah makan, dan jasa akomodasi	-	-	-
7. Angkutan, pergudangan, dan Komunikasi	-	-	-
8. Lembaga keuangan, real estat, usaha persewaan, dan jasa perusahaan	108	-	108
9. Jasa kemasyarakatan, sosial, dan perorangan	27	43	70
Jumlah/ <i>Total</i>	135	43	178
2009	1.196	438	1.634

Sumber : Dinas Sosial, Tenaga Kerja dan Transmigrasi Kabupaten Bangka Tengah

Source : *Social, Manpower and Transmigration Services of Bangka Tengah Regency*



<http://bangkatengahkab.bps.go.id>

BAB IV SOSIAL

CHAPTER IV SOCIAL

4.1. Pendidikan

Di Propinsi Kepulauan Bangka Belitung khususnya Kabupaten Bangka Tengah pembangunan sektor pendidikan semakin penting dengan ditetapkannya titik berat pembangunan pada bidang ekonomi yang diiringi dengan peningkatan sumber daya manusia.

Melalui pendidikan diharapkan dapat terbentuk manusia yang berkualitas sebagaimana yang dicita-citakan yang memiliki kemampuan memanfaatkan, mengembangkan dan menguasai ilmu pengetahuan dan teknologi yang diperlukan untuk mendukung pembangunan ekonomi, sosial budaya dan berbagai bidang lainnya. Dengan demikian pendidikan merupakan cara untuk membangun manusia sebagai sumber daya pembangunan.

Pada tahun 2010, berdasarkan data dari Dinas Pendidikan Kabupaten Bangka Tengah tercatat jumlah Sekolah Dasar

4.1. Education

In Kepulauan Bangka Belitung Province especially Bangka Tengah Regency, education sector development more important, since government decided development emphasis in economy area that escorted with increasing human resource.

Education supposed to form quality humans as dreamed who have ability to use, develop and dominate science and technology that need to support economy development, cultural social etc. Hence, education is the way to build human as development resource.

In 2010, based on data from Education Services of Bangka Tengah Regency, there are 90 units of Elementary School, consist of State

BAB IV. SOSIAL - PENDIDIKAN

Social - Education

(SD) sebanyak 90 unit yang terdiri dari SD Negeri 85 unit dan SD Swasta 5 unit.

Sementara itu untuk sarana dan prasarana pendidikan tingkat SLTP sebanyak 21 unit yang terdiri dari SLTP Negeri 18 unit dan SLTP Swasta 3 unit. Sedangkan tingkat SMU terdiri dari SMU sebanyak 6 unit (SMU Negeri 6 unit dan SMU Swasta tidak ada), SMK Negeri 4 unit dan SMK Swasta 1 unit.

Sebagai pendukung sarana dan prasarana yang telah dibangun harus diimbangi pula dengan keberadaan guru yang jumlahnya relatif besar dan juga sangat dibutuhkan. Di Kabupaten Bangka Tengah, hingga tahun 2010 jumlah guru yang bernaung dibawah Dinas Pendidikan Kabupaten Bangka Tengah seluruhnya 1.615 orang. Guru-guru tersebut diantaranya mengajar di TK sebanyak 91 orang, SD sebanyak 1.080 orang (PNS sebanyak 866 orang dan non-PNS sebanyak 214 orang), SLTP sebanyak 311 orang (SLTP Negeri 285 orang SLTP Swasta 26 orang), guru SMU Negeri sebanyak 133 orang,

Elementary School about 85 units and 5 units Private Elementary School.

Meanwhile, for tools and infrastructures on junior high school about 21 units which is consist of 18 units state junior high school and 3 units private junior high school. And for senior high school there are 6 units (There are 6 units of state senior high school and private senior high school is not), 4 units state vocational senior high school and 1 unit private vocationalsenior high school.

As supporter of tools and infrastructures that must be balanced with number of teacher existence and enough to fullfil the needed. Until 2010, in Bangka Tengah Regency, number of teacher who shelter under Education Services of Bangka Tengah Regency about 1.615 persons. The kindergarten teachers around 91 persons, elementary school around 1.080 persons (civil servants 866 persons and non-civil servants 214 persons), junior high school about 311 persons (state junior high school around 285 persons and private junior high school 26 persons), state senior high schools about 133 persons,

dan SMK Swasta 13 orang dan SMK Negeri 29 orang.

Sementara itu jumlah seluruh murid (SD-SMU) yang bernaung di Dinas Pendidikan Kabupaten Bangka Tengah pada tahun 2010 sebanyak 28.875 orang.

Jumlah murid ini memiliki latar belakang pendidikan yang berbeda diantaranya masih duduk di bangku SD sebanyak 20.100 orang (SD Negeri 19.496 orang dan SD Swasta 604 orang), SLTP sebanyak 5.161 orang (SLTP Negeri 4.816 orang dan SLTP Swasta 345 orang), murid SMU Negeri sebanyak 1.949 orang, SMK Swasta 113 orang dan SMK Negeri 1.552 orang.

and private vocational senior high school 13 persons and state vocational senior high school 29 persons.

Meanwhile, total entire pupils (elementary school-senior high school) that shelter in Education Services of Bangka Tengah Regency in 2010 about 28.875 pupils.

Total of the pupils have different education background, in elementary school about 20.100 pupils (state elementary school 19.496 pupils and private elementary school 604 pupils), junior high school about 5.161 pupils (state junior high school 4.816 pupils and private junior high school 345 pupils), state senior high school about 1.949 pupils, private vocational senior high school about 113 pupils and state vocational senior high school about 1.552 pupils

BAB IV. SOSIAL - PENDIDIKAN

Social - Education

Sementara itu data pendidikan dari Kantor Kementerian Agama Kabupaten Bangka menunjukkan jumlah MI (Madrasah Ibtidaiyah) di Kabupaten Bangka Tengah sebanyak 3 unit (MI Negeri 1 unit dan Swasta 2 unit), jumlah MTs (Madrasah Tsanawiyah) 4 unit (MTS Negeri 1 unit dan Swasta 3 unit) dan MA (Madrasah Aliyah) swasta 2 unit.

4.2. Kesehatan dan Keluarga Berencana

Pembangunan kesehatan pada hakikatnya adalah pembangunan dalam upaya bangsa Indonesia mencapai kemampuan hidup sehat bagi setiap orang agar dapat mewujudkan derajat kesehatan yang tinggi.

Pembangunan kesehatan dalam rangka terciptanya kualitas sumberdaya manusia sebagai insan harus dilakukan dalam keseluruhan proses kehidupannya mulai dari dalam kandungan bahkan jauh sebelumnya, yaitu dengan memperhatikan tingkat kesejahteraan para calon ibu, kemudian sebagai bayi, balita, usia sekolah, remaja, pemuda, usia produktif, sampai kepada usia lanjut.

Meanwhile, education data from Religion Department Office of Bangka Tengah Regency show number of Islamic elementary school in Bangka Tengah Regency about 3 units (state islamic elementary school 1 unit and private 2 units), Islamic junior high school about 4 units (state islamic junior high school 1 unit and private 3 units) and private islamic senior high school 2 units.

4.2. Health and Family Planning

Intrinsically, health development is development in the effort of Indonesian nation to reach healthy life for every people in order to realize degree of high health.

Health development in order to human resource quality creation must be done in all life process, begin from within pregnancy even previous far, that is with pay attention of mother welfare, then baby, children under five, school age, teenagers, adult, vulominous age, until to old age.

Dengan demikian pembangunan kesehatan juga mempunyai peranan yang amat penting dalam meningkatkan kesejahteraan masyarakat dalam setiap tahap pembangunan.

Di Kabupaten Bangka Tengah pembangunan di bidang kesehatan juga tak luput dari perhatian dan peran dari pemerintah maupun masyarakat sendiri.

Sementara itu tahun 2010 jumlah tenaga paramedis non perawat kesehatan yang berpendidikan APK sebanyak 11 orang, AKZI 8 orang, Akademi Rontgent tidak ada dan SPPH 1 orang. Sedangkan untuk jumlah tenaga medis, jumlah dokter umum sebanyak 25 orang, dokter gigi 3 orang, apoteker 2 orang dan Sarjana Kesehatan sebanyak 35 orang.

Jumlah tenaga paramedis perawat kesehatan menurut jenis kesehatan pada tahun 2010 adalah sebagai berikut; jumlah para medis perawat yang berpendidikan AKPER 55 orang, SPK (Sekolah Perawat Kesehatan) 35 orang, perawat gigi 13 orang, SPPM (Sekolah Pembantu Para Medis) tidak ada, dan Bidan/Akademi Bidan 88 orang, SPAG (Sekolah Perawat Ahli Gizi) 3 orang dan LCPK (Latihan cepat Pekarya Kesehatan) tidak ada.

Thereby, health development has also part vitally to increase society welfare in every development stage.

In Bangka Tengah Regency, health development also not loose from attention and role of government and also the people itself.

Meanwhile in 2010, total of paramedics non health nurse who APK educated around 11 persons, AKZI educated 8 persons, Rontgent Academy educated is not, and SPPH educated 1 person. While, for medical service, total of general doctor about 25 persons, dentist about 3 persons, pharmacist about 2 person, and health scholar about 35 persons.

Total of paramedics by health type in 2010 such as: total of paramedics who Nurse Academy educated about 55 persons, Nurse School educated about 35 persons, tooth nurse about 13 persons, SPPM (Paramedics Assistant School) educated is not, and midwife/ midwife academy about 88 persons, SPAG (Nutrient Expert Nurse School) about 3 persons and LCPK (Health skilled Fast Practice) is not.

4.3. Keamanan

Pada tahun 2010 jumlah kasus kriminalitas di Kabupaten Bangka Tengah yang telah dilaporkan ke Kepolisian Resort Kabupaten Bangka sebanyak 208 kasus, sebagai berikut; pencurian 79 kasus, perampokan 9 kasus, penipuan 7 kasus, perjudian 5 kasus, perkosaan 1 kasus, penganiayaan 13 kasus, obat terlarang 3 kasus, dan lainnya 91 kasus.

4.3. Safety

In 2010, number of criminal cases in Bangka Tengah Regency was reported to Police Station of Bangka Tengah Regency about 208 cases, such as; theft 79 cases, robbery 9 cases, deception 7 cases, gambling 5 cases, rape 1 cases, maltreatment 13 cases, drugs 3 cases, and other 91 cases.

4.4. Agama

Pada tahun 2010 jumlah tempat peribadatan di Kabupaten Bangka Tengah mengalami perubahan dari tahun sebelumnya yaitu dengan jumlah Masjid 97 unit, Mushola 117 unit, gereja 41 unit, klenteng 14 unit dan Vihara 9 unit.

Hingga akhir tahun 2010 jumlah pernikahan yang dikeluarkan Kementerian Agama berjumlah 1.709 surat, sedangkan rujuk tidak ada.

4.4. Religion

In 2010, total of observance place in Bangka Tengah Regency was changed from previous year, total of Mosque 97 units, Mushola 117 units, Church 41 units, China temple 14 units and Buddhist monastery 9 units.

Until the end of 2010, total of marriages that published Department of Religion about 1.709 marriage letters and there is no reconciliation.

<http://bangkatengahkab.bps.go.id>

BAB IV. SOSIAL - PENDIDIKAN*Social - Education*

Tabel 4.1.1 : Jumlah Guru SD Menurut Kecamatan dan Status Kepegawaian di Kabupaten Bangka Tengah Tahun 2010
Number of Elementary School Teacher by District and Officer Status in Bangka Tengah Regency

Kecamatan/ <i>District</i>	PNS/ <i>Civil Servant</i>	Non PNS/ <i>Non Civil Servant</i>	Jumlah/ <i>Total</i>
(1)	(2)	(3)	(4)
1. Koba	160	43	203
2. Pangkalan Baru	151	19	170
3. Sungai Selan	208	77	285
4. Simpang Katis	132	30	162
5. Namang	80	15	95
6. Lubuk Besar	135	30	165
Jumlah/ <i>Total</i>	866	214	1.080
2009	983	240	1.223
2008	883	293	1.176
2007	667	280	947
2006	673	237	910
2005	644	310	954

Sumber : Dinas Pendidikan Kabupaten Bangka Tengah
Source : *Education Services of Bangka Tengah Regency*

Tabel 4.1.2 : Jumlah Guru SLTP dan SMU menurut Kecamatan dan Status Kepegawaian di Kabupaten Bangka Tengah Tahun 2010

Number of Junior High School Teacher and Senior high School Teacher by District and Officer Status in Bangka Tengah Regency

Kecamatan/ <i>District</i>	Guru SLTP/ <i>Junior High School Teacher</i>			Guru SMU/ <i>Senior High School Teacher</i>		
	PNS/ <i>Civil</i> <i>Servant</i>	Non PNS/ <i>Non</i> <i>Civil</i> <i>Servant</i>	Jum lah/ <i>Total</i>	PNS/ <i>Civil</i> <i>Servant</i>	Non PNS/ <i>Non</i> <i>Civil</i> <i>Servant</i>	Jumlah/ <i>Total</i>
(1)	(2)	(3)	(4)	(5)	(6)	(7)
1. Koba	37	25	62	25	8	33
2. Pangkalan Baru	33	11	44	11	5	16
3. Sungai Selan	37	14	51	29	16	45
4. Simpang Katis	10	21	61	0	0	0
5. Namang	13	6	29	20	2	22
6. Lubuk Besar	31	13	44	9	7	16
Jumlah/ <i>Total</i>	201	90	291	94	38	132
2009	196	186	382	140	142	282
2008	150	189	339	102	136	238
2007	146	158	304	70	82	152
2006	133	92	225	57	23	80
2005	93	103	196	45	69	114

Sumber : Dinas Pendidikan Kabupaten Bangka Tengah
 Source : *Education Services of Bangka Tengah Regency*

BAB IV. SOSIAL - PENDIDIKAN*Social - Education*

Tabel 4.1.3 : Jumlah Sekolah, Guru dan Murid menurut Kecamatan, Status Guru dan Jenis Kelamin Murid TK Swasta di Kabupaten Bangka Tengah Tahun 2010
Number of Schools, Teachers and Pupils by District , Teacher Status and Pupils Sex of Private Kindergarten in Bangka Tengah Regency

Kecamatan/ <i>District</i>	Sekolah/ <i>Schools</i>	Guru/ <i>Teachers</i>				Murid/ <i>Pupils</i>		
		PNS/ <i>Civil Servant</i>	GTY/ <i>Regular Teacher</i>	GTT/ <i>Temporary Teacher</i>	Jumlah/ <i>Total</i>	L/ <i>Male</i>	P/ <i>Female</i>	Jumlah/ <i>Total</i>
(1)	(2)	(3)	(4)	(5)	(6)	(7)	(8)	(9)
1. Koba	7	0	12	10	22	246	187	433
2. Pkl. Baru	3	0	4	6	10	109	97	206
3. Sungai Selan	8	0	0	22	22	121	122	243
4. Simpang Katis	7	0	5	13	18	136	150	286
5. Namang	5	0	4	8	12	108	107	215
6. Lubuk Besar	3	0	1	6	7	48	64	112
Jumlah/ <i>Total</i>	33	0	26	65	91	768	727	1.495
2009	32	4	35	63	102	579	704	1.283
2008	30	0	48	55	113	567	535	1.102
2007	27	3	-	110	113	473	503	976
2006	22	2	-	76	78	418	488	906
2005	17	2	59	-	61	394	388	782

Sumber : Dinas Pendidikan Kabupaten Bangka Tengah
 Source : *Education Services of Bangka Tengah Regency*

Tabel 4.1.4 :
Table

**Jumlah Sekolah, Guru dan Murid menurut Kecamatan,
Status Guru dan Jenis Kelamin Murid SD Negeri
di Kabupaten Bangka Tengah Tahun 2010**
*Number of Schools, Teachers and Pupils by District , Teacher
Status and Pupils Sex of State Elementary School in Bangka
Tengah Regency*

Kecamatan/ <i>District</i>	Seko- lah/ <i>School</i>	Guru/ <i>Teachers</i>			Murid/ <i>Pupils</i>		
		GTP/ <i>Regul- ar Teach- er</i>	GTT/ <i>Tem- porary Tea- cher</i>	Jum- lah/ <i>Total</i>	L/ <i>Male</i>	P/ <i>Fe- male</i>	Jum- lah/ <i>Total</i>
(1)	(2)	(3)	(4)	(5)	(6)	(7)	(8)
1. Koba	15	0	34	34	2043	1948	3991
2. Pkl. Baru	13	0	9	9	1707	1551	3258
3. Sungai Selan	22	0	77	77	2159	1986	4145
4. Simpang Katis	12	0	30	30	1580	1441	3021
5. Namang	9	0	15	15	902	811	1713
6. Lubuk Besar	14	0	23	23	1710	1658	3368
Jumlah/ <i>Total</i>	85	0	188	188	10.101	9.395	19.496
2009	87	981	189	1.171	9.739	8.922	18.661
2008	86	881	234	1.115	9.302	8.613	17.915
2007	86	667	254	921	9.901	9.161	19.062
2006	85	672	184	856	6.896	6.413	13.409
2005	85	644	310	954	8.572	8.135	16.707

Sumber : Dinas Pendidikan, Pariwisata dan Kebudayaan Kabupaten Bangka Tengah
Source : *Education, Tourism and Culture Services of Bangka Tengah Regency*

BAB IV. SOSIAL - PENDIDIKAN*Social - Education*

Tabel 4.1.5 : Jumlah Sekolah, Guru dan Murid menurut Kecamatan, Status Guru dan Jenis Kelamin Murid SD Swasta di Kabupaten Bangka Tengah Tahun 2010

Number of Schools, Teachers and Pupils by District, Teacher Status and Pupils Sex of Private Elementary School in Bangka Tengah Regency

Kecamatan/ <i>District</i>	Seko- lah/ <i>School</i>	Guru/ <i>Teachers</i>			Murid/ <i>Pupils</i>		
		GTP/ <i>Regu- lar Tea- cher</i>	GTT/ <i>Tem- porary Teach- er</i>	Jumlah / <i>Total</i>	L/ <i>Male</i>	P/ <i>Fe- male</i>	Jumla- h/ <i>Total</i>
(1)	(2)	(3)	(4)	(5)	(6)	(7)	(8)
1. Koba	1	7	2	9	101	106	207
2. Pkl. Baru	3	10	0	10	136	154	290
3. Sungai Selan	0	0	0	0	0	0	0
4. Simpang Katis	0	0	0	0	0	0	0
5. Namang	0	0	0	0	0	0	0
6. Lubuk Besar	1	1	6	7	49	58	107
Jumlah	5	18	8	26	286	318	604
2009	7	2	59	61	513	488	1.001
2008	7	2	61	63	518	480	998
2007	5	-	33	33	329	326	655
2006	5	-	37	37	361	349	710
2005	5	-	39	39	447	403	850

Sumber : Dinas Pendidikan, Pariwisata dan Kebudayaan Kabupaten Bangka Tengah
 Source : *Education, Tourism and Culture Services of Bangka Tengah Regency*

Tabel
4.1.6:
Table

Jumlah Sekolah, Guru dan Murid menurut Kecamatan, Status Guru dan Jenis Kelamin Murid SLTP Negeri di Kabupaten Bangka Tengah Tahun 2010

Number of Schools, Teachers and Pupils by District, Teacher Status and Pupils Sex of State Junior High School in Bangka Tengah Regency

Kecamatan/ <i>District</i>	Sekolah/ <i>School</i>	Guru/ <i>Teachers</i>			Murid/ <i>Pupils</i>		
		PNS/ <i>Civil Servant</i>	GTT/ <i>Temporary Teacher</i>	Jmlh/ <i>Total</i>	L/ <i>Male</i>	P/ <i>Female</i>	Jmlh/ <i>Total</i>
(1)	(2)	(3)	(4)	(5)	(6)	(7)	(8)
1. Koba	2	37	9	46	368	347	715
2. Pkl. Baru	2	43	11	54	367	441	808
3. Sungai Selan	5	37	14	51	374	419	793
4. Simpang Katis	4	40	21	61	498	557	1055
5. Namang	2	23	6	29	284	341	625
6. Lubuk Besar	3	31	13	44	391	429	820
Jumlah/ <i>Total</i>	18	211	74	285	2.282	2.534	4.816
2009	19	194	94	288	2.322	2.559	4.881
2008	19	133	80	213	2.101	2.385	4.486
2007	18	132	80	212	1.888	2.082	3.970
2006	20	133	92	225	1.776	2.028	3.804
2005	8	94	73	167	1.561	1.751	3.312

Sumber : Dinas Pendidikan, Pariwisata dan Kebudayaan Kabupaten Bangka Tengah
Source : *Education, Tourism and Culture Services of Bangka Tengah Regency*

BAB IV. SOSIAL - PENDIDIKAN

Social - Education

Tabel 4.1.7: Jumlah Sekolah, Guru dan Murid menurut Kecamatan, Status Guru dan Jenis Kelamin Murid SLTP Swasta di Kabupaten Bangka Tengah Tahun 2010
Number of Schools, Teachers and Pupils by District, Teacher Status and Pupils Sex of Private Junior High School in Bangka Tengah Regency

Kecamatan/ <i>District</i>	Seko- lah/ <i>School</i>	Guru/ <i>Teachers</i>			Murid/ <i>Pupils</i>			
		GTP/ <i>Regu- lar Tea- cher</i>	GTT/ <i>Tem- porary Tea- cher</i>	GND	Jumla h/ <i>Total</i>	L/ <i>Male</i>	P/ <i>Fe- male</i>	Juml ah/ <i>Total</i>
(1)	(2)	(3)	(4)	(5)	(6)	(7)	(8)	
1. Koba	3	10	16	0	26	185	160	345
2. Pkl. Baru	0	0	0	0	0	0	0	0
3. Sungai Selan	0	0	0	0	0	0	0	0
4. Simpang Katis	0	0	0	0	0	0	0	0
5. Namang	0	0	0	0	0	0	0	0
6. Lubuk Besar	0	0	0	0	0	0	0	0
Jumlah/ <i>Total</i>	3	10	16	0	26	185	160	345
2009	6	2	92	0	94	412	425	837
2008	6	6	82	0	88	356	381	737
2007	3	-	33	-	33	171	168	339
2006	3	-	-	33	33	202	171	373
2005	3	-	32	26	-	35	240	216

Sumber : Dinas Pendidikan, Pariwisata dan Kebudayaan Kabupaten Bangka Tengah
 Source : *Education, Tourism and Culture Services of Bangka Tengah Regency*

Tabel 4.1.8 : Jumlah Sekolah, Kelas, Guru dan Murid menurut Kecamatan, Status Guru dan Jenis Kelamin Murid SMU Negeri di Kabupaten Bangka Tengah Tahun 2010

Number of Schools, Teachers and Pupils by District , Teacher Status and Pupils Sex of State Senior High School in Bangka Tengah Regency

Kecamatan/ <i>District</i>	Seko- lah/ <i>School</i>	Kelas / <i>Class</i>	Guru/ <i>Teachers</i>		Murid/ <i>Pupils</i>			
			PNS/ <i>Civil Ser- vant</i>	GTT/ <i>Tem- porary Tea- cher</i>	Jmlh/ <i>Total</i>	L/ <i>Ma- le</i>	P/ <i>Fe-male</i>	Jmlh/ <i>Total</i>
(1)	(2)	(3)	(4)	(5)	(6)	(7)	(8)	(9)
1. Koba	1	15	25	8	33	170	295	465
2. Pkl. Baru	1	9	11	5	16	132	126	258
3. Sungai Selan	2	24	29	16	45	297	428	725
4. Simpang Katis	0	0	0	0	0	0	0	0
5. Namang	1	10	20	2	22	109	148	257
6. Lubuk Besar	1	9	9	8	17	114	130	244
<i>Jumlah/ Total</i>	6	67	94	39	133	822	1.127	1.949
2009	6	65	84	42	126	810	1.109	1.919
2008	6	56	69	54	123	805	990	1.795
2007	6	49	72	31	103	723	965	1.688
2006	4	28	57	18	75	571	753	1.324
2005	3	27	45	55	100	469	582	1.051

Sumber : Dinas Pendidikan, Pariwisata dan Kebudayaan Kabupaten Bangka Tengah
 Source : *Education, Tourism and Culture Services of Bangka Tengah Regency*

BAB IV. SOSIAL - PENDIDIKAN

Social - Education

Tabel 4.1.9 : Jumlah Sekolah, Kelas, Guru dan Murid menurut Kecamatan, Status Guru dan Jenis Kelamin Murid SMU Swasta di Kabupaten Bangka Tengah Tahun 2010
Number of Schools, Teachers and Pupils by District, Teacher Status and Pupils Sex of Private Senior High School in Bangka Tengah Regency

Kecamatan/ <i>District</i>	Seko- lah/ <i>Scho- ols</i>	Kelas / <i>Class</i>	Guru/ <i>Teachers</i>			Murid/ <i>Pupils</i>		
			GTP/ <i>Regu- lar Tea- cher</i>	GTT/ <i>Tem- porary Tea- cher</i>	Jum- lah/ <i>To- tal</i>	L/ <i>Ma- le</i>	P/ <i>Fe- male</i>	Jumla- h/ <i>Total</i>
(1)	(2)	(3)	(4)	(5)	(6)	(7)	(8)	(9)
1. Koba	0	0	0	0	0	0	0	0
2. Pkl. Baru	0	0	0	0	0	0	0	0
3. Sungai Selan	0	0	0	0	0	0	0	0
4. Simp. Katis	0	0	0	0	0	0	0	0
5. Namang	0	0	0	0	0	0	0	0
6. Lubuk Besar	0	0	0	0	0	0	0	0
Jumlah/ <i>Total</i>	0	0	0	0	0	0	0	0
2009	2	5	0	42	42	82	119	201
2008	2	6	0	36	36	89	127	216
2007	1	5	-	11	11	15	22	37
2006	1	5	-	5	14	28	44	72
2005	1	5	-	14	14	43	49	92

Sumber : Dinas Pendidikan, Pariwisata dan Kebudayaan Kabupaten Bangka Tengah
 Source : *Education, Tourism and Culture Services of Bangka Tengah Regency*

Tabel 4.1.10 : Jumlah Sekolah, Kelas, Guru dan Murid menurut Kecamatan, Status Guru dan Jenis Kelamin Murid SMK Negeri di Kabupaten Bangka Tengah Tahun 2010
Number of Schools, Teachers and Pupils by District , Teacher Status and Pupils Sex of State Vocational Senior High School in Bangka Tengah Regency

Kecamatan/ <i>District</i>	Seko- lah/ <i>School</i>	Kelas/ <i>Class</i>	Guru/ <i>Teachers</i>			Murid/ <i>Pupils</i>		
			GTP/ <i>Regu- lar Tea- cher</i>	GTT/ <i>Tem- porary Tea- cher</i>	Jmlh/ <i>Total</i>	L/ <i>Male</i>	P/ <i>Fe- male</i>	Jmlh/ <i>Total</i>
(1)	(2)	(3)	(4)	(5)	(6)	(7)	(8)	(9)
1. Koba	2	20	0	10	10	381	262	643
2. Pkl. Baru	1	15	0	12	12	227	293	520
3. Sungai Selan	0	0	0	0	0	0	0	0
4. Simp. Katis	1	12	0	7	7	249	140	389
5. Namang	0	0	0	0	0	0	0	0
6. Lubuk Besar	0	0	0	0	0	0	0	0
Jumlah/ <i>Total</i>	4	47	0	29	29	857	695	1.552
2009	4	35	56	30	86	703	460	1.163
2008	3	21	33	26	59	449	223	672
2007	3	11	23	8	31	316	63	379
2006	1	4	14	3	17	144	1	145
2005	1	9	7	5	12	69	1	70

Sumber : Dinas Pendidikan, Pariwisata dan Kebudayaan Kabupaten Bangka Tengah
 Source : *Education, Tourism and Culture Services of Bangka Tengah Regency*

BAB IV. SOSIAL - PENDIDIKAN*Social - Education*

Tabel 4.1.11 : Jumlah Sekolah, Kelas, Guru dan Murid menurut Kecamatan, Status Guru dan Jenis Kelamin Murid SMK Swasta di Kabupaten Bangka Tengah Tahun 2010
Number of Schools, Teachers and Pupils by District , Teacher Status and Pupils Sex of Private Vocational Senior High School in Bangka Tengah Regency

Kecamatan/ <i>District</i>	Seko- lah/ <i>School</i>	Kelas/ <i>Class</i>	Guru/ <i>Teachers</i>		Murid/ <i>Pupils</i>			
			GTP/ <i>Regu- lar Tea- cher</i>	GTT/ <i>Tem- porary Tea- cher</i>	Jmlh/ <i>Total</i>	L/ <i>Male</i>	P/ <i>Fe- male</i>	Jmlh/ <i>Total</i>
(1)	(2)	(3)	(4)	(5)	(6)	(7)	(8)	(9)
1. Koba	1	5	13	0	13	42	71	113
2. Pkl. Baru	0	0	0	0	0	0	0	0
3. Sungai Selan	0	0	0	0	0	0	0	0
4. Simp. Katis	0	0	0	0	0	0	0	0
5. Namang	0	0	0	0	0	0	0	0
6. Lubuk Besar	0	0	0	0	0	0	0	0
Jumlah/ <i>Total</i>	1	5	13	0	13	42	71	113
2009	1	5	0	16	16	44	110	154
2008	1	7	0	20	20	75	188	263
2007	1	10	0	21	21	80	201	281
2006	1	10	0	19	19	121	239	360
2005	1	9	0	19	24	142	212	357

Sumber : Dinas Pendidikan, Pariwisata dan Kebudayaan Kabupaten Bangka Tengah
 Source : *Education, Tourism and Culture Services of Bangka Tengah Regency*

Tabel 4.1.12 : Jumlah Murid SD Negeri dan Swasta yang Mengikuti Ujian dan yang Lulus menurut Kecamatan di Kabupaten Bangka Tengah Tahun 2010

Number of State and Private Elementary School Pupils who Followed Test and Graduated by District in Bangka Tengah Regency

Kecamatan/ <i>District</i>	SD Negeri/ <i>State Elementary School</i>			SD Swasta/ <i>Private Elementary School</i>		
	Ujian/ <i>Test</i>	Lulus/ <i>Graduated</i>	(%)	Ujian/ <i>Test</i>	Lulus/ <i>Graduated</i>	(%)
(1)	(2)	(3)	(4)	(5)	(6)	(7)
1. Koba	437	437	100	25	25	100
2. Pkl. Baru	357	356	99.72	63	63	100
3. Sungai Selan	519	519	100	0	0	0
4. Simpang Katis	347	347	100	0	0	0
5. Namang	225	223	99.11	0	0	0
6. Lubuk Besar	346	346	100	7	7	100
Jumlah/ <i>Total</i>	2231	2228	99.87	95	95	100
2009	2177	2177	100	146	146	100
2008	2.106	2.106	100	149	149	100
2007	1.971	1.971	100	124	124	100
2006	1.357	1.356	99,93	121	121	100
2005	2.078	2.074	99,87	109	109	100

Sumber : Dinas Pendidikan, Pariwisata dan Kebudayaan Kabupaten Bangka Tengah
 Source : *Education, Tourism and Culture Services of Bangka Tengah Regency*

BAB IV. SOSIAL - PENDIDIKAN*Social - Education*

Tabel 4.1.13 : Jumlah Murid SLTP Negeri dan Swasta yang Mengikuti Ujian dan yang Lulus menurut Kecamatan di Kabupaten Bangka Tengah Tahun 2010
Number of State and Private Junior High School Pupils who Followed Test and Graduated by District in Bangka Tengah Regency

Kecamatan/ <i>District</i>	SLTP Negeri/ <i>State Junior High School</i>			SLTP Swasta/ <i>Private Junior High School</i>		
	Ujian/ <i>Test</i>	Lulus/ <i>Graduated</i>	(%)	Ujian/ <i>Test</i>	Lulus/ <i>Graduated</i>	(%)
(1)	(2)	(3)	(4)	(5)	(6)	(7)
1. Koba	218	217	99.54	117	114	97.44
2. Pkl. Baru	256	256	100	0	0	0
3. Sungai Selan	211	211	100	0	0	0
4. Simpang Katis	265	117	44.15	0	0	0
5. Namang	210	210	100	0	0	0
6. Lubuk Besar	206	205	99.51	0	0	0
Jumlah/ <i>Total</i>	1366	1216	89.02	117	114	97.44
2009	1327	998	75,21	174	148	8,06
2008	1.017	668	65,68	258	177	68,6
2007	1.087	1.087	100	174	174	100
2006	1.001	943	94,21	278	243	87,41
2005	952	941	98,56	138	136	98,37

Sumber : Dinas Pendidikan, Pariwisata dan Kebudayaan Kabupaten Bangka Tengah
 Source : *Education, Tourism and Culture Services of Bangka Tengah Regency*

Tabel 4.1.14 : Jumlah Murid SMU Negeri dan Swasta yang Mengikuti Ujian dan yang Lulus menurut Kecamatan di Kabupaten Bangka Tengah Tahun 2010
Number of State and Private Senior High School Pupils who Followed Test and Graduated by District in Bangka Tengah Regency

Kecamatan/ <i>District</i>	SMU Negeri/ <i>State Senior High School</i>			SMU Swasta/ <i>Private Senior High School</i>		
	Ujian/ <i>Test</i>	Lulus/ <i>Graduated</i>	(%)	Ujian/ <i>Test</i>	Lulus/ <i>Graduated</i>	(%)
(1)	(2)	(3)	(4)	(5)	(6)	(7)
1. Koba	154	154	100	0	0	0
2. Pkl. Baru	56	56	100	0	0	0
3. Sungai Selan	198	198	100	0	0	0
4. Simpang Katis	0	0	0	0	0	0
5. Namang	147	147	100	0	0	0
6. Lubuk Besar	79	79	100	0	0	0
Jumlah/ <i>Total</i>	634	634	100	0	0	0
2009	450	414	92,00	97	91	93,81
2008	436	318	72,94	98	55	56,12
2007	308	308	100	24	24	100
2006	275	274	99,64	93	93	100
2005	269	269	100	27	27	100

Sumber : Dinas Pendidikan, Pariwisata dan Kebudayaan Kabupaten Bangka Tengah
 Source : *Education, Tourism and Culture Services of Bangka Tengah Regency*

BAB IV. SOSIAL - PENDIDIKAN*Social - Education*

Tabel 4.1.15 : Jumlah Murid SMK Negeri dan Swasta yang Mengikuti Ujian dan yang Lulus menurut Kecamatan di Kabupaten Bangka Tengah Tahun 2010
Number of State and Private Vocational Senior High School Pupils who Followed Test and Graduated by District in Bangka Tengah Regency

Kecamatan/ <i>District</i>	SMK Negeri/ <i>State Vocational Senior High School</i>			SMK Swasta/ <i>Private Vocational Senior High School</i>		
	Ujian/ <i>Test</i>	Lulus/ <i>Graduated</i>	(%)	Ujian/ <i>Test</i>	Lulus/ <i>Graduated</i>	(%)
(1)	(2)	(3)	(4)	(5)	(6)	(7)
1. Koba	64	62	97	79	79	100
2. Pangkalan Baru	93	93	100	0	0	0
3. Sungai Selan	0	0	0	0	0	0
4. Simpang Katis	38	38	100	0	0	0
5. Namang	0	0	0	0	0	0
6. Lubuk Besar	0	0	0	0	0	0
Jumlah/ <i>Total</i>	195	193	99	79	79	100
2009	60	56	93,33	113	96	84,96
2008	63	63	100	65	65	100
2007	-	-	-	162	162	100
2006	-	-	-	91	91	100
2005	-	-	-	107	106	99,07

Sumber : Dinas Pendidikan, Pariwisata dan Kebudayaan Kabupaten Bangka Tengah
 Source : *Education, Tourism and Culture Services of Bangka Tengah Regency*

Tabel 4.1.16 : Perbandingan Persentase Kelulusan Murid SD, SLTP dan SMU Negeri Menurut Kecamatan di Kabupaten Bangka Tengah Tahun 2010
Comparison of Pupils Graduated Percentage of Elementary School, Junior High School and State Senior High School by District in Bangka Tengah Regency

Kecamatan/ <i>District</i>	SD/ <i>Elementary School</i>	SLTP/ <i>Junior High School</i>	SMU/ <i>Senior High School</i>
(1)	(2)	(3)	(4)
1. Koba	100	99,54	100
2. Pangkalan Baru	99,72	100	100
3. Sungai Selan	100	100	100
4. Simpang Katis	100	44,15	100
5. Namang	99,11	100	100
6. Lubuk Besar	100	99,51	100
Jumlah/ <i>Total</i>	99,87	89,02	100
2009	100	75,21	92,00
2008	100	65,37	70,47
2007	100	100	100
2006	99,97	99,33	98,85
2005	99,87	98,43	99,77

Sumber : Dinas Pendidikan, Pariwisata dan Kebudayaan Kabupaten Bangka Tengah
 Source : *Education, Tourism and Culture Services of Bangka Tengah Regency*

BAB IV. SOSIAL - PENDIDIKAN*Social - Education*

Tabel 4.1.17 : Jumlah Kursus-kursus yang Diselenggarakan Bidang Pendidikan Masyarakat Kanwil Dinas Pendidikan dan Swasta di Kabupaten Bangka Tengah Tahun 2010
Table **Jumlah Kursus-kursus yang Diselenggarakan Bidang Pendidikan Masyarakat Kanwil Dinas Pendidikan dan Swasta di Kabupaten Bangka Tengah Tahun 2010**
Number of Courses that Organized by Society Education in Education Services and Private in Bangka Tengah Regency

Kecamatan/ <i>District</i>	Penyelenggara/ <i>Organizer</i>		
	Dinas Pendidikan/ <i>Education Services</i>	Swasta/ <i>Private</i>	Jumlah/ <i>Total</i>
(1)	(2)	(3)	(4)
1. Koba	0	9	9
2. Pangkalan Baru	0	2	2
3. Sungai Selan	0	4	4
4. Simpang Katis	0	1	1
5. Namang	0	1	1
6. Lubuk Besar	0	0	0
Jumlah/ <i>Total</i>	0	17	17
2009	0	10	10
2008	0	10	10
2007	-	9	9
2006	-	6	6
2005	-	4	4

Sumber : Dinas Pendidikan, Pariwisata dan Kebudayaan Kabupaten Bangka Tengah
 Source : *Education, Tourism and Culture Services of Bangka Tengah Regency*

Tabel 4.1.18 : Jumlah Sarana dan Prasarana Olahraga menurut Kecamatan di Kabupaten Bangka Tengah Tahun 2010
Table
Number of Sport Tools and Infrastructures by District in Bangka Tengah Regency

Kecamatan/ <i>District</i>	Sepak bola/ <i>Foot- ball</i>	Tenis/ <i>Ten- nis</i>	Volly/ <i>Volley Ball</i>	Basket/ <i>Basket Ball</i>	Bulu Tangkis/ <i>Badmin- ton</i>	Golf/ <i>Golf</i>	Kolam Renang/ <i>Swim- ming Pool</i>
(1)	(2)	(3)	(4)	(5)	(6)	(7)	(8)
1. Koba	0	0	0	0	0	0	0
2. Pkl. Baru	0	0	0	0	0	0	0
3. Sungai Selan	0	0	0	0	0	0	0
4. Simp. Katis	0	0	0	0	0	0	0
5. Namang	0	0	0	0	0	0	0
6. Lubuk Besar	0	0	0	0	0	0	0
Jumlah/ <i>Total</i>	0	0	0	0	0	0	0
2009	31	2	55	5	32	1	0
2008	76	2	67	5	54	1	0
2007	76	2	66	5	53	1	-
2006	76	1	66	5	53	1	-
2005	76	1	66	5	53	1	-

Sumber : Dinas Pendidikan, Pariwisata dan Kebudayaan Kabupaten Bangka Tengah
 Source : *Education, Tourism and Culture Services of Bangka Tengah Regency*

BAB IV. SOSIAL - PENDIDIKAN*Social - Education*

Tabel 4.1.19 : Jumlah Sekolah, Guru dan Murid Madrasah Ibtidaiyah Negeri menurut Kecamatan dan Jenis Kelamin Murid di Kabupaten Bangka Tengah Tahun 2010
Number of Schools, Teachers and Pupils of State Islamic Elementary Schools by District and Pupils Sex in Bangka Tengah Regency

Kecamatan/ <i>District</i>	Sekolah/ <i>School</i>	Guru/ <i>Teacher</i>	Murid/ <i>Pupils</i>		
			L/ <i>Male</i>	P/ <i>Female</i>	Jumlah/ <i>Total</i>
(1)	(2)	(3)	(4)	(5)	(6)
1. Koba	-	-	-	-	-
2. Pangkalan Baru	-	-	-	-	-
3. Sungai Selan	-	-	-	-	-
4. Simpang Katis	-	-	-	-	-
5. Namang	1	24	137	123	260
6. Lubuk Besar	-	-	-	-	-
Jumlah/ <i>Total</i>	1	24	137	123	260
2009	1	17	124	119	243
2008	1	17	112	111	223
2007	1	17	121	109	230
2006	1	17	122	120	242
2005	1	16	109	118	227

Sumber : Kanwil Kementerian Agama Kabupaten Bangka Tengah
 Source : *Religion Department of Bangka Tengah Regency*

Tabel 4.1.20 : Jumlah Sekolah, Guru dan Murid Madrasah Ibtidaiyah Swasta menurut Kecamatan dan Jenis Kelamin Murid di Kabupaten Bangka Tengah Tahun 2010
Number of Schools, Teachers and Pupils of Private Islamic Elementary Schools by District and Pupils Sex in Bangka Tengah Regency

Kecamatan/ <i>District</i>	Sekolah/ <i>School</i>	Guru/ <i>Teacher</i>	Murid/ <i>Pupils</i>		Jumlah/ <i>Total</i>
			L/ <i>Male</i>	P/ <i>Female</i>	
(1)	(2)	(3)	(4)	(5)	(6)
1. Koba	1	12	107	97	204
2. Pangkalan Baru	-	-	-	-	-
3. Sungai Selan	1	13	113	104	217
4. Simpang Katis	-	-	-	-	-
5. Namang	-	-	-	-	-
6. Lubuk Besar	-	-	-	-	-
Jumlah/ <i>Total</i>	2	25	220	201	421
2009	2	27	201	177	378
2008	2	25	205	171	376
2007	2	24	186	175	361
2006	2	21	165	154	319
2005	2	16	138	140	278

Sumber : Kanwil Kementerian Agama Kabupaten Bangka Tengah
 Source : *Religion Department of Bangka Tengah Regency*

BAB IV. SOSIAL - PENDIDIKAN*Social - Education***Tabel 4.1.21 : Jumlah Sekolah, Guru dan Murid Madrasah Tsanawiyah Negeri menurut Kecamatan dan Jenis Kelamin Murid****di Kabupaten Bangka Tengah Tahun 2010***Number of Schools, Teachers and Pupils of State Islamic Junior High Schools by District and Pupils Sex in Bangka Tengah Regency*

Kecamatan/ <i>District</i>	Sekolah/ <i>School</i>	Guru/ <i>Teacher</i>	Murid/ <i>Pupils</i>		Jumlah/ <i>Total</i>
			L/ <i>Male</i>	P/ <i>Female</i>	
(1)	(2)	(3)	(4)	(5)	(6)
1. Koba	0	0	0	0	0
2. Pangkalan Baru	0	0	0	0	0
3. Sungai Selan	0	0	0	0	0
4. Simpang Katis	0	0	0	0	0
5. Namang	1	17	87	94	181
6. Lubuk Besar	0	0	0	0	0
Jumlah/ <i>Total</i>	1	17	87	94	181
2009	1	15	70	70	140
2008	1	15	53	70	123
2007	1	15	38	57	95
2006	1	16	27	71	98
2005	1	16	37	54	104

Sumber : Kanwil Kementerian Agama Kabupaten Bangka Tengah

Source : Religion Department of Bangka Tengah Regency

Tabel 4.1.22 : Jumlah Sekolah, Guru dan Murid Madrasah Tsanawiyah Swasta menurut Kecamatan dan Jenis Kelamin Murid di Kabupaten Bangka Tengah Tahun 2010
Table
Number of Schools, Teachers and Pupils of Private Islamic Junior High Schools by District and Pupils Sex in Bangka Tengah Regency

Kecamatan/ <i>District</i>	Sekolah/ <i>School</i>	Guru/ <i>Teacher</i>	Murid/ <i>Pupils</i>		Jumlah/ <i>Total</i>
			L/ <i>Male</i>	P/ <i>Female</i>	
(1)	(2)	(3)	(4)	(5)	(6)
1. Koba	1	13	74	99	173
2. Pangkalan Baru	1	18	104	127	231
3. Sungai Selan	1	11	38	33	71
4. Simpang Katis	0	0	0	0	0
5. Namang	0	0	0	0	0
6. Lubuk Besar	0	0	0	0	0
Jumlah/ <i>Total</i>	3	42	216	259	475
2009	3	58	212	226	438
2008	3	60	187	221	408
2007	3	60	227	256	483
2006	3	46	216	275	491
2005	3	49	195	282	447

Sumber : Kanwil Kementerian Agama Kabupaten Bangka Tengah
 Source : *Religion Department of Bangka Tengah Regency*

BAB IV. SOSIAL - PENDIDIKAN*Social - Education*

Tabel 4.1.23 : Jumlah Sekolah, Guru dan Murid Madrasah Aliyah Swasta menurut Kecamatan dan Jenis Kelamin Murid di Kabupaten Bangka Tengah Tahun 2010
Number of Schools, Teachers and Pupils of Private Islamic Senior High Schools by District and Pupils Sex in Bangka Tengah Regency

Kecamatan/ <i>District</i>	Sekolah/ <i>School</i>	Guru/ <i>Teacher</i>	Murid/ <i>Pupils</i>		Jumlah/ <i>Total</i>
			L/ <i>Male</i>	P/ <i>Female</i>	
(1)	(2)	(3)	(4)	(5)	(6)
1. Koba	1	15	27	53	80
2. Pangkalan Baru	1	17	48	44	92
3. Sungai Selan	0	0	0	0	0
4. Simpang Katis	0	0	0	0	0
5. Namang	0	0	0	0	0
6. Lubuk Besar	0	0	0	0	0
Jumlah/ <i>Total</i>	2	23	75	97	172
2009	2	34	72	114	186
2008	2	37	92	127	219
2007	2	36	101	150	251
2006	2	35	109	164	273
2005	2	35	123	161	284

Sumber : Kanwil Kementerian Agama Kabupaten Bangka Tengah
 Source : *Religion Department of Bangka Tengah Regency*

Tabel 4.1.24 : Banyaknya Guru dan Murid Sekolah Luar Biasa (SLB), SMP Terbuka, Paket B, dan Paket C menurut Kecamatan di Kabupaten Bangka Tengah Tahun 2010
Table **Number of Teacher and Pupils of Exceptional School, Open Junior High School, Package B and C by District in Bangka Tengah Regency**

Kecamatan/ <i>District</i>	SLB		SMP Terbuka		Paket B		Paket C	
	Guru/ <i>Teacher</i>	Murid/ <i>Pupils</i>	Guru/ <i>Teacher</i>	Murid/ <i>Pupils</i>	Guru/ <i>Teacher</i>	Murid/ <i>Pupils</i>	Guru/ <i>Teacher</i>	Murid/ <i>Pupils</i>
(1)	(2)	(3)	(4)	(5)	(6)	(7)	(8)	(9)
1. Koba	8	36	0	0	12	25	10	140
2. Pangkalan Baru	0	0	0	0	6	20	6	20
3. Sungai Selan	0	0	0	0	14	45	0	0
4. Simpang Katis	0	0	0	0	14	50	0	0
5. Namang	0	0	0	0	13	62	11	69
6. Lubuk Besar	0	0	0	0	19	72	12	82
Jumlah/ <i>Total</i>	8	36	0	0	78	274	39	311
2009	6	35	0	0	215	798	106	417

Sumber : Dinas Pendidikan Kabupaten Bangka Tengah

Source : *Education services of Bangka Tengah Regency*

BAB IV. SOSIAL - PENDIDIKAN*Social - Education*

Tabel 4.1.25 : **Banyaknya Lulusan Murid Sekolah Luar Biasa (SLB), SMP Terbuka, Paket B, dan Paket C menurut Kecamatan dan Jenis Kelamin di Kabupaten Bangka Tengah Tahun 2010**
Number of Graduated Pupils of Exceptional School, Open Junior High School, Package B and C by District in Bangka Tengah Regency

Kecamatan/ <i>District</i>	SLB		SMP Terbuka		Paket B		Paket C	
	L/ <i>Male</i>	P/ <i>Female</i>	L/ <i>Male</i>	P/ <i>Female</i>	L/ <i>Male</i>	P/ <i>Female</i>	L/ <i>Male</i>	P/ <i>Female</i>
(1)	(2)	(3)	(4)	(5)	(6)	(7)	(8)	(9)
1. Koba	0	0	0	0	61	27	73	53
2. Pangkalan Baru	0	0	0	0	0	0	0	0
3. Sungai Selan	0	0	0	0	11	6	0	0
4. Simpang Katis	0	0	0	0	11	5	0	0
5. Namang	0	0	0	0	22	9	20	13
6. Lubuk Besar	0	0	0	0	0	0	0	0
Jumlah/ <i>Total</i>	0	0	0	0	105	47	93	66
2009	1	1	0	0	231	121	85	0

Sumber : Dinas Pendidikan Kabupaten Bangka Tengah

Source : Education services of Bangka Tengah Regency

Tabel 4.1.26 : Banyaknya Perpustakaan Sekolah menurut Kecamatan di Kabupaten Bangka Tengah Tahun 2010
Table **Number of School Library by District in Bangka Tengah Regency**

Kecamatan/ <i>District</i>	SD		SLTP		SLTA	
	Negeri/ <i>state</i>	Swasta/ <i>Private</i>	Negeri/ <i>state</i>	Swasta/ <i>Private</i>	Negeri/ <i>state</i>	Swasta/ <i>Private</i>
(1)	(2)	(3)	(4)	(5)	(6)	(7)
1. Koba	15	1	2	2	1	0
2. Pangkalan Baru	13	3	2	0	1	0
3. Sungai Selan	22	0	2	0	2	0
4. Simpang Katis	12	0	4	0	1	0
5. Namang	10	0	2	0	1	0
6. Lubuk Besar	14	1	3	0	1	0
Jumlah/ <i>Total</i>	86	5	15	2	7	0
2009	86	2	18	3	9	3

Sumber : Dinas Pendidikan Kabupaten Bangka Tengah

Source : *Education services of Bangka Tengah Regency*

BAB IV. SOSIAL - PENDIDIKAN*Social - Education*

Tabel 4.2.1 : Jumlah Tenaga Paramedis Non Perawat Kesehatan Dirinci menurut Kecamatan dan Jenis Pendidikan di Kabupaten Bangka Tengah Tahun 2010
Table
Number of Non Health Nurse Paramedics by District and Type of Education in Bangka Tengah Regency

Kecamatan/ <i>District</i>	APK	AKZI	Akademi Rontgent/ <i>Rontgent Academy</i>	SPPH
(1)	(2)	(3)	(4)	(5)
1. Koba	1	1	-	-
2. Pangkalan Baru	3	2	-	-
3. Sungai Selan	2	1	-	1
4. Simpang Katis	2	1	-	-
5. Namang	1	2	-	-
6. Lubuk Besar	2	1	-	-
Jumlah/ <i>Total</i>	11	8	-	1
2009	2	4	3	12
2008	6	4	2	16
2007	6	4	2	1
2006	6	4	-	2
2005	1	3	2	1

Sumber : Dinas Kesehatan Kabupaten Bangka Tengah
Source : Health Services of Bangka Tengah Regency

Tabel 4.2.2 :
Table

**Jumlah Tenaga Medis menurut Kecamatan
di Kabupaten Bangka Tengah Tahun 2010**
Number of Medical Worker by District in Bangka Tengah Regency

Kecamatan/ <i>District</i>	Dokter/ <i>Doctor</i>				Ahli lain/ <i>Other</i> <i>Specialist</i>	Apo teker/ <i>Phar- macist</i>	SAA	Sarjana Kese- hatan/ <i>Health</i> <i>Scholar</i>
	Umum/ <i>General</i>		Gigi/ <i>Dentist</i>					
	PNS	PTT	PNS	PTT				
(1)	(2)	(3)	(4)	(5)	(6)	(7)	(8)	(9)
1. Koba	5	1	-	-	-	2	3	21
2. Pkl. Baru	6	-	2	-	-	-	3	4
3. Sungai Selan	4	1	-	-	-	-	2	1
4. Simp. Katis	3	1	1	-	-	-	2	4
5. Namang	2	-	-	-	-	-	1	2
6. Lubuk Besar	2	1	-	-	-	-	1	3
<i>Jumlah/ Total</i>	21	4	3	-	-	2	12	35
2009	14	4	2	3	2	3	5	20
2008	18	12	4	2	0	2	6	15
2007	8	3	3	1	2	1	-	14
2006	15	3	3	1	-	2	6	13

Sumber : Dinas Kesehatan Kabupaten Bangka Tengah
Source : Health Services of Bangka Tengah Regency

BAB IV. SOSIAL - PENDIDIKAN*Social - Education*

Tabel 4.2.3 : Jumlah Tenaga Paramedis Perawat Kesehatan Dirinci menurut Kecamatan dan Jenis Pendidikan di Kabupaten Bangka Tengah Tahun 2010
Number of Health Nurse Paramedics by District and Type of Education in Bangka Tengah Regency

Kecamatan/ <i>District</i>	Akper	SPPM	SPK	Perawat Gigi
(1)	(2)	(3)	(4)	(5)
1. Koba	14	-	10	2
2. Pangkalan Baru	6	-	9	4
3. Sungai Selan	16	-	12	2
4. Simpang Katis	2	-	2	2
5. Namang	8	-	2	1
6. Lubuk Besar	9	-	-	2
<i>Jumlah/ Total</i>	55	-	35	13
2009	54	1	65	7
2008	34	1	61	6
2007	26	1	39	5
2006	29	1	56	6
2005	14	-	20	2

Sumber : Dinas Kesehatan Kabupaten Bangka Tengah
Source : *Health Services of Bangka Tengah Regency*

Tabel 4.2.3 :
Table

Lanjutan/
Continued

Kecamatan/ <i>District</i>	Bidan/Akademi Bidan/ <i>Midwife/ Midwife Academy</i>		SPKU	SPAG	LCPK
	PNS	PTT			
(1)	(6)	(7)	(8)	(9)	(10)
1. Koba	10	1	-	1	-
2. Pangkalan Baru	17	3	1	1	-
3. Sungai Selan	14	3	-	1	-
4. Simpang Katis	13	1	2	-	-
5. Namang	9	0	1	-	-
6. Lubuk Besar	14	3	-	-	-
<i>Jumlah/ Total</i>	77	11	4	3	-
2009	42	13	-	-	8
2008	44	15	1	3	9
2007	36	6	1	2	9
2006	37	3	1	4	13
2005	23	13	1	2	12

Sumber : Dinas Kesehatan Kabupaten Bangka Tengah

Source : *Health Services of Bangka Tengah Regency*

Keterangan/ *Explanation:*

AKPER = Akademi Perawat/ *Nurse Academy*

SPPM = Sekolah Pembantu Para Medis/*Paramedics Asisstant School*

SPK = Sekolah Perawat Kesehatan/ *Nurse School*

SPKU = Sekolah Perawat Kesehatan Umum/ *General Paramedics School*

SPAG = Sekolah Perawat Ahli Gizi/ *School of Nutritionist Nurse*

LCPK = Latihan Cepat Pekarya Kesehatan/ *Health Quickly Practice*

BAB IV. SOSIAL - PENDIDIKAN*Social - Education*

Tabel 4.2.5 : Jumlah BKIA, Balai Pengobatan, Puskesmas, Pustu dan Apotik menurut Kecamatan di Kabupaten Bangka Tengah Tahun 2009
Number of Child-Mother Clinic, Clinic, Local Government Clinic and Pharmacy by District in Bangka Tengah Regency

Kecamatan/ <i>District</i>	BKIA/ <i>Child-Mother Clinic</i>	Balai Pengobatan/ <i>Clinic</i>		Puskes mas/ <i>Local Government Clinic</i>	Pustu/ <i>Helper Local Government Clinic</i>	Apotik / <i>Pharmacy</i>
		Umum/ <i>General</i>	Gigi/ <i>Dentist</i>			
(1)	(2)	(3)	(4)	(5)	(6)	(7)
1. Koba	1	-	-	1	2	3
2. Pkl. Baru	-	-	-	2	3	-
3. Sungai Selan	-	-	-	1	7	-
4. Simp. Katis	-	-	-	1	2	-
5. Namang	-	-	-	1	3	-
6. Lubuk Besar	-	-	-	1	3	-
<i>Jumlah/ Total</i>	1	-	-	7	20	3
2008	1	-	-	7	18	3
2007	1	-	-	7	23	3
2006	1	2	-	5	19	2
2005	-	1	-	5	19	2

Sumber : Dinas Kesehatan Kabupaten Bangka Tengah

Source : *Health Services of Bangka Tengah Regency*

Tabel 4.2.6 : Jumlah Puskesmas dan Puskesmas Pembantu menurut Kecamatan di Kabupaten Bangka Tengah Tahun 2009
Table
Number of Local Government Clinic and Helper Local Government Clinic by District in Bangka Tengah Regency

Kecamatan/ <i>District</i>	Puskesmas/ <i>Local Government Clinic</i>	Puskesmas Pembantu/ <i>Helper Local Government Clinic</i>
(1)	(2)	(3)
1. Koba	1	2
2. Pangkalan Baru	1	3
3. Sungai Selan	1	7
4. Simpang Katis	1	2
5. Namang	1	3
6. Lubuk Besar	1	3
Jumlah/ <i>Total</i>	7	20
2008	7	18

Sumber : Dinas Kesehatan Kabupaten Bangka Tengah

Source : *Health Services of Bangka Tengah Regency*

BAB IV. SOSIAL - PENDIDIKAN*Social - Education***Tabel 4.2.7 :** **Volume Kegiatan RSUD Bangka Tengah Tahun 2010**
Table *Activities Volume of Bangka Tengah General Hospital*

Bulan/ <i>Month</i>	Diagnosa/ <i>Diagnose</i>			
	Rawat Inap	Penyakit Dalam	Bedah	Anak
(1)	(2)	(3)	(4)	(5)
1. Januari/ <i>January</i>	161	185	18	101
2. Februari/ <i>February</i>	159	158	22	119
3. Maret/ <i>March</i>	156	134	30	128
4. April/ <i>April</i>	146	154	27	99
5. Mei/ <i>May</i>	163	140	28	119
6. Juni/ <i>June</i>	158	148	29	85
7. Juli/ <i>July</i>	156	151	25	72
8. Agustus/ <i>August</i>	147	165	19	68
9. September/ <i>September</i>	179	183	34	115
10. Oktober/ <i>October</i>	169	239	16	127
11. Nopember/ <i>November</i>	160	158	28	91
12. Desember/ <i>December</i>	125	152	26	62
Jumlah/ <i>Total</i>	1879	1967	302	1186
2009	2.207	2.456	258	775
2008	1.819	1.180	135	230

Sumber : Rumah Sakit Umum Daerah Kabupaten Bangka Tengah
Source : *General Hospital of Bangka Tengah Regency*

Tabel 4.2.7 :
Table

Lanjutan/
Continued

Bulan/ <i>Month</i>	Diagnosa/ <i>Diagnose</i>			
	Mata	KIA	Gigi	UGD
(1)	(6)	(7)	(8)	(9)
1. Januari/ <i>January</i>	0	30	0	498
2. Februari/ <i>February</i>	2	20	20	424
3. Maret/ <i>March</i>	3	34	28	462
4. April/ <i>April</i>	2	24	17	327
5. Mei/ <i>May</i>	2	42	24	393
6. Juni/ <i>June</i>	5	42	22	318
7. Juli/ <i>July</i>	2	41	21	309
8. Agustus/ <i>August</i>	2	31	19	308
9. September/ <i>September</i>	2	41	11	435
10. Oktober/ <i>October</i>	1	12	23	405
11. Nopember/ <i>November</i>	3	44	27	398
12. Desember/ <i>December</i>	2	39	32	353
Jumlah/ <i>Total</i>	26	400	244	4630
2009	16	344	153	4.865
2008	5	228	122	3.433

Sumber : Rumah Sakit Umum Daerah Kabupaten Bangka Tengah
 Source : *General Hospital of Bangka Tengah Regency*

BAB IV. SOSIAL - PENDIDIKAN*Social - Education***Tabel 4.2.7 :**
*Table***Lanjutan/**
Continued

Bulan/ <i>Month</i>	Diagnosa/ <i>Diagnose</i>		
	THT	Syaraf	Jumlah/ <i>Total</i>
(1)	(10)	(11)	(12)
1. Januari/ <i>January</i>	3	14	1010
2. Februari/ <i>February</i>	2	14	940
3. Maret/ <i>March</i>	12	16	1003
4. April/ <i>April</i>	8	14	818
5. Mei/ <i>May</i>	7	18	936
6. Juni/ <i>June</i>	4	18	829
7. Juli/ <i>July</i>	4	21	802
8. Agustus/ <i>August</i>	8	10	777
9. September/ <i>September</i>	6	24	1030
10. Oktober/ <i>October</i>	2	28	1022
11. Nopember/ <i>November</i>	4	17	930
12. Desember/ <i>December</i>	3	26	820
Jumlah/ <i>Total</i>	63	220	10917
2009	14	113	11.201
2008	187	3	3.978

Sumber : Rumah Sakit Umum Daerah Kabupaten Bangka Tengah
Source : *General Hospital of Bangka Tengah Regency*

Tabel 4.2.8 : Jumlah Tenaga Medis, Paramedis, dan Non Medis
Table di RSUD Bangka Tengah Tahun 2010
*Number of Doctor, Nurse and Non Medical Worker in General
 Hospital of Bangka Tengah Regency*

Uraian/ <i>Explanation</i>	PNS		Honor/PTT		Jumlah/ <i>Total</i>
	PNS	CPNS	Honor	PTT	
(1)	(2)	(3)	(4)	(5)	(6)
1. Tenaga Medis (Dokter)/ <i>Doctor</i>					
- Ahli/ <i>Specialist</i>	0	0	2	0	2
- Umum/ <i>General</i>	7	3	0	6	16
- Gigi/ <i>Dentist</i>	1	0	0	0	1
2. Tenaga Paramedis					
- Perawatan/ <i>Cure</i>	45	46	6	3	100
- Non Perawatan/ <i>Non-Cure</i>	21	22	3	0	46
3. Non Medis/ <i>Non Medical</i>	4	8	8	0	20
Jumlah/ <i>Total</i>	78	79	11	9	185
2009	30	52	56	17	158
2008	40	12	46	11	109

Sumber : Rumah Sakit Umum Daerah Kabupaten Bangka Tengah
 Source : *General Hospital of Bangka Tengah Regency*

BAB IV. SOSIAL - PENDIDIKAN*Social - Education*

Tabel 4.2.9 : Jumlah Kelahiran dan Kematian Bayi dan Balita Menurut Kecamatan di Kabupaten Bangka Tengah Tahun 2010
Number of Birth and Death Babies and Baby Under Five by District in Bangka Tengah Regency

Kecamatan/ <i>District</i>	Puskesmas/ <i>Local Government Clinic</i>	Lahir Hidup/ <i>Life Birth</i>	Lahir Mati/ <i>Death Birth</i>	Jumlah/ <i>Total</i>	% Lahir Mati/ <i>% Death Birth</i>
(1)	(2)	(3)	(4)	(5)	(6)
1. Koba	Koba	817	2	819	0,24
2. Pangkalan Baru	Pangkalan Baru	370	0	370	0,00
	Benteng	321	2	323	0,62
3. Sungai Selan	Sungai Selan	600	0	600	0,00
4. Simpang Katis	Simpang Katis	413	0	413	0,00
5. Namang	Namang	296	0	296	0,00
6. Lubuk Besar	Lubuk Besar	531	2	533	0,38
Jumlah/ <i>Total</i>		3.348	6	3.354	0,18
2009		3446	6	3452	0,17
2008		3.348	4	3.352	0,12

Sumber : Laporan Kesga Dinas Kesehatan Kabupaten Bangka Tengah
 Source : *Family Health Report of Healthy Services of Bangka Tengah Regency*

Tabel 4.2.9 :
Table

Lanjutan
Continued

Kecamatan/ <i>District</i>	Puskesmas/ <i>Local Government Clinic</i>	Jumlah Bayi Mati/ <i>Total of Died Babies</i>	Jumlah Balita/ <i>Total of Baby Under Five</i>	Jumlah Balita Mati/ <i>Total of Died Baby Under Five</i>	Ket./ <i>Explanation</i>
(1)	(2)	(7)	(8)	(9)	(10)
1. Koba	Koba	1	4.258	2	-
2. Pangkalan Baru	Pangkalan Baru	0	2.505	0	-
	Benteng	0	1.998	1	-
3. Sungai Selan	Sungai Selan	1	3.905	0	-
4. Simpang Katis	Simpang Katis	1	2.911	1	-
5. Namang	Namang	0	1.849	0	-
6. Lubuk Besar	Lubuk Besar	6	3.180	0	-
Jumlah/ <i>Total</i>		9	20.606	4	
2009		6	17.455	10	
2008		2	2.224	0	
Angka Kematian (Dilaporkan)		2,7		1,2	

Sumber : Laporan Kesga Dinas Kesehatan Kabupaten Bangka Tengah

Source : *Family Health Report of Healthy Services of Bangka Tengah Regency*

BAB IV. SOSIAL - PENDIDIKAN*Social - Education*

Tabel 4.2.10: Jumlah Kematian Ibu Maternal Menurut Kecamatan di Kabupaten Bangka Tengah Tahun 2010
Number of Maternal Mother Death by District in Bangka Tengah Regency

Kecamatan/ <i>District</i>	Puskesmas/ <i>Local Government Clinic</i>	Lahir Hidup/ <i>Life Birth</i>	Jumlah Kematian Ibu Maternal/ <i>Total of Maternal Mother Death</i>			Jumlah/ <i>Total</i>
			Kematian Ibu Hamil/ <i>Death of Pregnant Mother</i>	Kematian Ibu Bersalin/ <i>Death of Bearing Mother</i>	Kematian Ibu Nifas/ <i>Death of Parturition Mother</i>	
(1)	(2)	(3)	(4)	(5)	(6)	(7)
1. Koba	Koba	817	2	1	-	3
2. Pangkalan Baru	Pangkalan Baru	370	-	1	-	1
	Benteng	321	-	-	1	1
3. Sungai Selan	Sungai Selan	600	-	-	-	-
4. Simpang Katis	Simpang Katis	413	-	-	-	-
5. Namang	Namang	296	-	-	-	-
6. Lubuk Besar	Lubuk Besar	531	1	1	-	2
Jumlah/ <i>Total</i>		3.348	3	3	1	7
2009		3446	0	5	0	5
2008		3.348	3	3	1	7
Angka Kematian Ibu Maternal (Dilaporkan)/ <i>Number of Maternal Mother Death (Reported)</i>						209

Sumber : Laporan Kesga Dinas Kesehatan Kabupaten Bangka Tengah
 Source : *Family Health Report of Healthy Services of Bangka Tengah Regency*

Tabel 4.2.11 AFP Rate, Persentase TB Paru Sembuh dan Pneumonia Balita Ditangani di Kabupaten Bangka Tengah Tahun 2010
AFP Rate, Percentage of Heal Lung and Handled Baby Under Five Pneumonia in Bangka Tengah Regency

Kecamatan/ <i>District</i>	Puskesmas/ <i>Local Government Clinic</i>	AFP < 15 Th	TB Paru/ Lung				% Sem Buh/ %
			Klinis/ <i>Clinical</i>	(+)	Diobati/ <i>Cured</i>	Sembuh/ <i>Heal</i>	
(1)	(2)	(3)	(4)	(5)	(6)	(7)	(8)
1. Koba	Koba	1,0	90	16	17	14	82%
2. Pangkalan Baru	Pangkalan Baru	0	67	20	6	5	83%
	Benteng	0	41	17	10	8	80%
3. Sungai Selan	Sungai Selan	0	67	13	16	14	88%
4. Simpang Katis	Simpang Katis	1,0	59	13	3	1	0%
5. Namang	Namang	0,0	54	14	16	13	0%
6. Lubuk Besar	Lubuk Besar	1,0	66	18	9	5	0%
Jumlah/ <i>Total</i>		3,0	444	111	77	60	333%
2009		7,9	256	66	66	53	80,30
2008		0	256	66	66	56	73,68

Sumber : Laporan P2M Dinas Kesehatan Kabupaten Bangka Tengah
 Source : *Healthy Services of Bangka Tengah Regency*

BAB IV. SOSIAL - PENDIDIKAN*Social - Education***Tabel 4.2.11 :**
*Table***Lanjutan**
Continued

Kecamatan/ <i>District</i>	Puskesmas/ <i>Local Government Clinic</i>	Pneumonia			
		Jumlah Penderita/ <i>Total of Patient</i>	Jumlah Pend. Balita/ <i>Total of Baby Under Five Patient</i>	Balita Ditangani/ <i>Handled Baby Under Five</i>	% Balita Ditangani/ <i>%</i>
(1)	(2)	(9)	(10)	(11)	(12)
1. Koba	Koba	289	289	289	100%
2. Pangkalan Baru	Pangkalan Baru	114	114	114	100%
	Benteng	36	36	36	100%
3. Sungai Selan	Sungai Selan	36	36	36	100%
4. Simpang Katis	Simpang Katis	25	25	25	100%
5. Namang	Namang	1	-	-	-
6. Lubuk Besar	Lubuk Besar	41	41	41	100%
Jumlah/ <i>Total</i>		542	571	571	105,35?%
2009		1396	725	725	51,93
2008		604	604	604	100

Sumber : Laporan P2M Dinas Kesehatan Kabupaten Bangka Tengah

Source : *Healthy Services of Bangka Tengah Regency*

Tabel 4.2.12 : **Persentase Penderita Malaria Diobati**
Table **di Kabupaten Bangka Tengah Tahun 2010**
Percentage of Cured Malaria Patient in Bangka Tengah Regency

Kecamatan/ <i>District</i>	Puskesmas/ <i>Local Government Clinic</i>	Malaria		% Positif	Diobati	% Diobati
		Klinis	Positif			
(1)	(2)	(3)	(4)	(5)	(6)	(7)
1. Koba	Koba	671	12	1,8%	12	100,0%
2. Pangkalan Baru	Pangkalan Baru	398	48	12,1%	48	100,0%
	Benteng	1.180	397	33,6%	397	100,0%
3. Sungai Selan	Sungai Selan	688	47	6,8%	47	100,0%
4. Simpang Katis	Simpang Katis	189	6	3,2%	6	100,0%
5. Namang	Namang	239	64	26,8%	64	100,0%
6. Lubuk Besar	Lubuk Besar	1.117	401	35,9%	401	100,0%
Jumlah/ <i>Total</i>		4.482	975	21,8%	975	100,0%
2009		5348	988	18,5	988	100
2008		2.470	713	21,6	3.183	100

Sumber : Laporan P2M Dinas Kesehatan Kabupaten Bangka Tengah

Source : *Healthy Services of Bangka Tengah Regency*

BAB IV. SOSIAL - PENDIDIKAN*Social - Education*

Tabel 4.2.13 : **Cakupan Kunjungan Neonatus, Bayi dan Bayi BBLR yang Ditangani di Kabupaten Bangka Tengah Tahun 2010**
Table
Coverage of Neonatus Visit and Baby in Bangka Tengah Regency

Kecamatan/ <i>District</i>	Puskesmas/ <i>Local Government Clinic</i>	Neonatus		
		Jumlah/ <i>Total</i>	KN2	%
(1)	(2)	(3)	(4)	(5)
1. Koba	Koba	787	846	107,50
2. Pangkalan Baru	Pangkalan Baru	429	370	86,25
	Benteng	300	290	96,67
3. Sungai Selan	Sungai Selan	555	510	91,89
4. Simpang Katis	Simpang Katis	400	342	85,50
5. Namang	Namang	319	270	84,64
6. Lubuk Besar	Lubuk Besar	583	171	29,33
Jumlah/ <i>Total</i>		3.373	2.799	82,98
2009		3351	3343	99,76
2008		3.550	3.246	91,44

Sumber : Laporan Kesga Dinas Kesehatan Kabupaten Bangka Tengah
Source : *Family Health Report of Healthy Services of Bangka Tengah Regency*

Tabel 4.2.13 :
TableLanjutan
Continued

Kecamatan/ District	Puskesmas/ Local Government Clinic	Bayi/ Baby		
		Jumlah/ Total	Kunjungan/ Visit	%
(1)	(2)	(6)	(7)	(8)
1. Koba	Koba	787	803	102,03
2. Pangkalan Baru	Pangkalan Baru	429	430	100,23
	Benteng	300	295	98,33
3. Sungai Selan	Sungai Selan	555	553	99,64
4. Simpang Katis	Simpang Katis	400	390	97,50
5. Namang	Namang	319	312	97,81
6. Lubuk Besar	Lubuk Besar	583	587	100,69
Jumlah/ Total		3.373	3.370	99,91
2009		3351	3271	94,92
2008		3.550	3.052	85,97

Sumber : Laporan Kesga Dinas Kesehatan Kabupaten Bangka Tengah

Source : *Family Health Report of Healthy Services of Bangka Tengah Regency*

BAB IV. SOSIAL - PENDIDIKAN
Social - Education
Tabel 4.2.13 :
Table
Lanjutan
Continued

Kecamatan/ <i>District</i>	Puskesmas/ <i>Local Government Clinic</i>	Bayi Lahir						
		Jml Lahir Hidup	Ditimb ang	% Ditimb ang	BB LR	% BBLR	BBL R Ditan gani	% BBLR Ditang ani
(1)	(2)	(9)	(10)	(11)	(12)	(13)	(14)	(15)
1. Koba	Koba	817	817	100	10	1,22%	10	100
2. Pangkalan Baru	Pangkalan Baru	370	370	100	3	0,81%	3	-
	Benteng	321	321	100	-	0,00%	-	-
3. Sungai Selan	Sungai Selan	600	600	100	-	0,00%	-	-
	Simpang Katis	413	413	100	3	0,73%	3	100
5. Namang	Namang	296	296	100	-	0,00%	-	-
6. Lubuk Besar	Lubuk Besar	531	531	100	19	3,58%	19	-
Jumlah/ <i>Total</i>		3.348	3.348	100	35	1,05%	35	100
2009		3446	3446	100	44	1,28	44	100
2008		3.348	3.348	100	24	0,72	24	100

Sumber : Laporan Kesga Dinas Kesehatan Kabupaten Bangka Tengah

 Source : *Family Health Report of Healthy Services of Bangka Tengah Regency*

Tabel 4.2.14 : **Status Gizi Balita dan Jumlah Kecamatan Rawan Gizi di Kabupaten Bangka Tengah Tahun 2010**
Status of Baby Under Five Nutrient and Number of Nutrient Sensitive District in Bangka Tengah Regency

Kecamatan/ <i>District</i>	Puskesmas/ <i>Local Government Clinic</i>	Jumlah Balita/ <i>Total of Baby Under Five</i>				
		Balita yang Ada (3)	Ditimbang (4)	BB Naik (5)	BGM (6)	Gizi Buruk (7)
(1)	(2)	(3)	(4)	(5)	(6)	(7)
1. Koba	Koba	4.295	2.059	1.804	22	1
2. Pangkalan Baru	Pangkalan Baru	2.505	958	896	42	-
	Benteng	2.298	536	450	24	-
3. Sungai Selan	Sungai Selan	2.732	761	498	8	1
4. Simpang Katis	Simpang Katis	2.921	486	333	63	-
5. Namang	Namang	1.363	363	297	18	-
6. Lubuk Besar	Lubuk Besar	3.017	410	331	126	1
Jumlah/ <i>Total</i>		19.130	5.573	4.609	303	3
2009		17455	5248	4094	989	3
2008		17.613	6.992	5.038	92	5

Sumber : Laporan Gizi Promkes Dinas Kesehatan Kabupaten Bangka Tengah
 Source : *Nutrient Report of Healthy Services of Bangka Tengah Regency*

BAB IV. SOSIAL - PENDIDIKAN*Social - Education***Tabel 4.2.14 :**
*Table***Lanjutan**
Continued

Kecamatan/ <i>District</i>	Puskesmas/ <i>Local Government Clinic</i>	% Balita				Kecamatan Bebas Rawan Gizi
		Ditimbang	BB Naik	BGM	Gizi Buruk	
(1)	(2)	(8)	(9)	(10)	(11)	(12)
1. Koba	Koba	47,95	42,01	0,51	0,02	-
2. Pangkalan Baru	Pangkalan Baru	38,24	35,77	1,68	-	-
	Benteng	23,32	19,58	1,04	-	-
3. Sungai Selan	Sungai Selan	27,86	18,23	0,29	0,04	-
4. Simpang Katis	Simpang Katis	16,64	11,40	2,16	-	-
5. Namang	Namang	26,63	21,79	1,32	-	-
6. Lubuk Besar	Lubuk Besar	13,59	10,97	4,18	0,03	-
Jumlah/ <i>Total</i>		29,13	82,70	5,44	100,00	100
2009		30,07	78,01	18,85	100	100
2008		39,70	72,05	1,32	0,07	100

Sumber : Laporan Gizi Promkes Dinas Kesehatan Kabupaten Bangka Tengah

Source : *Nutrient Report of Healthy Services of Bangka Tengah Regency*

Tabel 4.2.15 : Cakupan K4, Persalinan Ditolong Tenaga Kesehatan dan Ibu Nifas di Kabupaten Bangka Tengah Tahun 2010
Coverage of K4, Bearing that Helped by Medical Worker and Postpartum Mother in Bangka Tengah Regency

Kecamatan/ <i>District</i>	Puskesmas/ <i>Local Government Clinic</i>	Ibu Hamil/ <i>Pregnant Mother</i>				
		Jumlah/ <i>Total</i>	K1	%	K4	%
(1)	(2)	(3)	(4)	(5)	(6)	(7)
1. Koba	Koba	866	856	98,85	787	90,88
2. Pangkalan Baru	Pangkalan Baru	472	415	87,92	364	77,12
	Benteng	330	321	97,27	317	96,06
3. Sungai Selan	Sungai Selan	610	647	106,07	604	99,02
4. Simpang Katis	Simpang Katis	440	436	99,09	434	98,64
5. Namang	Namang	351	344	98,01	315	89,74
6. Lubuk Besar	Lubuk Besar	642	555	86,45	531	82,71
Jumlah/ <i>Total</i>		3.711	3.574	96,3	3.352	90,33
2009		3686	3812	103	3475	94,28
2008		3.905	3.822	97,87	3.533	90,47

Sumber : Laporan Kesga Dinas Kesehatan Kabupaten Bangka Tengah
 Source : *Family Health Report of Healthy Services of Bangka Tengah Regency*

BAB IV. SOSIAL - PENDIDIKAN*Social - Education***Tabel 4.2.15:**
*Table***Lanjutan**
Continued

Kecamatan/ <i>District</i>	Puskesmas/ <i>Local Government Clinic</i>	Ibu Bersalin/ <i>Bearing Mother</i>			Ibu Nifas/ <i>Porturition Mother</i>		
		Jumlah	Ditolong Nakes	%	Jumlah	Mendapat Yan. Nifas	%
(1)	(2)	(8)	(9)	(10)	(11)	(12)	(13)
1. Koba	Koba	827	796	96,25	827	814	98,43
2. Pangkalan Baru	Pangkalan Baru	451	370	82,04	451	379	84,04
	Benteng	315	321	101,90	315	342	108,57
3. Sungai Selan	Sungai Selan	583	561	96,23	583	533	91,42
4. Simpang Katis	Simpang Katis	420	413	98,33	420	437	104,05
5. Namang	Namang	335	290	86,57	335	300	89,55
6. Lubuk Besar	Lubuk Besar	613	508	82,87	613	429	69,98
Jumlah/ <i>Total</i>		3.544	3.259	91,96	3.544	3.234	91,25
2009		3.250	3.369	95,71	3.250	3.369	95,71
2008		3.728	3.207	86,02	3.728	3.207	86,02

Sumber : Laporan Kesga Dinas Kesehatan Kabupaten Bangka Tengah

Source : *Family Health Report of Healthy Services of Bangka Tengah Regency*

Tabel 4.2.16 : **Cakupan Jaminan Pemeliharaan Kesehatan Pra Bayar di**
Table **kabupaten Bangka Tengah Tahun 2010**
Coverage of Pre-Paid Healthy Conservancy Guarantee
in Bangka Tengah Regency

Kecamatan/ <i>District</i>	Jumlah Penduduk/ <i>Population</i>	Jumlah Peserta Jaminan Kesehatan Pra Bayar/ <i>Total of Pre-Paid Healthy Guarantee Member</i>					Jumlah/ <i>Total</i>	%
		Askes/ <i>Health Insurance</i>	Jamsos Tek/ <i>Social-Labour Guarantee</i>	Askes Kin/ <i>Poor Health Insurance</i>	Lain nya/ <i>Others</i>			
(1)	(2)	(3)	(4)	(5)	(6)	(7)	(8)	
1. Koba	34.064	2.346	-	3.288	-	5.634	16,54	
2. Pangkalan Baru	36.023	1.483	-	4.373	-	5.856	16,26	
3. Sungai Selan	31.238	1.032	-	2.912	-	3.944	12,63	
4. Simpang Katis	23.292	690	-	3.267	-	3.957	16,99	
5. Namang	14.790	190	-	1.732	-	1.922	13,00	
6. Lubuk Besar	25.439	240	-	2.082	-	2.322	9,13	
Jumlah/ <i>Total</i>	164.846	5.981	-	17.654	-	23.635	14,34	
Persentase/ <i>Percentage</i>		3,63		10,71				

Sumber : Laporan Promkes Dinas Kesehatan Kabupaten Bangka Tengah
 Source : *Healthy Services of Bangka Tengah Regency*

BAB IV. SOSIAL - PENDIDIKAN

Social - Education

Tabel 4.2.17: Cakupan Jaminan Pemeliharaan Kesehatan Pra Bayar di kabupaten Bangka Tengah Tahun 2010
Table Coverage of Pre-Paid Healthy Conservancy Guarantee in Bangka Tengah Regency

Kecamatan/ <i>District</i>	Puskesmas/ <i>Local Government Clinic</i>	Masyarakat Miskin/ <i>Poor People</i>						
		Jumlah	Dicakup Askeskin		Mendapat Yankes			
			Jml	%	Rawat Jalan	%	Rawat Inap	%
(1)	(2)	(3)	(4)	(5)	(6)	(8)	(9)	(10)
1. Koba	Koba	3288	3288	100	293	8,91	-	-
2. Pangkalan Baru	Pangkalan Baru	2215	2215	100	1.206	54,45	-	-
	Benteng	2158	2158	100	336	15,57	-	-
3. Sungai Selan	Sungai Selan	2912	2912	100	752	25,82	59	0,02
4. Simpang Katis	Simpang Katis	3267	3267	100	475	14,54	-	-
5. Namang	Namang	1732	1732	100	219	12,64	-	-
6. Lubuk Besar	Lubuk Besar	2.082	2.082	100	236	11,34	-	-
Jumlah/ <i>Total</i>		17.654	17.654	100	3.517	19,92	59	20,3
209		17654	17654	100	5514	31,2	36	31,4
2008		17.654	17.654	100	9.028	51,14	146	0,83

Sumber : Laporan Yanmedik Dinas Kesehatan Kabupaten Bangka Tengah

Source : *Healthy Services of Bangka Tengah Regency*

Tabel 4.2.17:
Table

Lanjutan
Continued

Kecamatan/ <i>District</i>	Puskesmas/ <i>Local Government Clinic</i>	Pelayanan Bayi Masyarakat Miskin/ <i>Services for Poor People</i>		
		Jum Lah Bayi Masy. Miskin BGM	Bayi Masyarakat miskin BGM Mendapat MP-ASI	
			Jml	%
(1)	(2)	(11)	(12)	(13)
1. Koba	Koba	24	20	83,33
2. Pangkalan Baru	Pangkalan Baru	11	11	100
	Benteng	34	12	35,29
3. Sungai Selan	Sungai Selan	9	9	100
4. Simpang Katis	Simpang Katis	8	8	100
5. Namang	Namang	7	7	100
6. Lubuk Besar	Lubuk Besar	11	11	100
Jumlah/ <i>Total</i>		104	78	75
2009		-	-	-
2008		92	92	100

Sumber : Laporan Promkes Dinas Kesehatan Kabupaten Bangka Tengah

Source : *Healthy Services of Bangka Tengah Regency*

Ket: Tidak ada data pelayanan bayi masyarakat miskin karena pada tahun 2009 tidak dilakukan kegiatan pengadaaan MP-ASI

BAB IV. SOSIAL - PENDIDIKAN*Social - Education*

Tabel 4.3.1 : Faktor-Faktor Penyebab Kecelakaan Lalu Lintas Menurut Bulan Pada Tahun 2009 di Kabupaten Bangka Tengah
Factors Caused Traffic Accident By Month in Bangka Tengah Regency

Bulan/ <i>Month</i>	Jumlah Laka Lanta/ <i>Number of Traffic Accident</i>	Faktor Penyebab Kecelakaan Lalu lintas/ <i>Factors Caused Traffic Accident</i>			
		Manusia/ <i>Human</i>	Kenda- raan/ <i>Vehicles</i>	Jalan/ <i>Road</i>	Lingkungan/ Cuaca/ <i>Environ- ment/ Weather</i>
(1)	(2)	(3)	(4)	(5)	(6)
1. Januari	5 kasus	4 kasus	-	-	1 kasus
2. Februari	4 kasus	4 kasus	-	-	-
3. Maret	7 kasus	3 kasus	-	-	4 kasus
4. April	2 kasus	2 kasus	-	-	-
5. Mei	8 kasus	3 kasus	-	-	5 kasus
6. Juni	1 kasus	1 kasus	-	-	-
7. Juli	4 kasus	3 kasus	-	-	1 kasus
8. Agustus	1 kasus	1 kasus	-	-	-
9. September	3 kasus	3 kasus	-	-	-
10. Oktober	3 kasus	1 kasus	-	-	2 kasus
11. Nopember	3 kasus	3 kasus	-	-	-
12. Desember	6 kasus	5 kasus	-	-	1 kasus
Jumlah/ <i>Total</i>	47 kasus	33 kasus	-	-	14 kasus
2008	54	12	11	9	22
2007	52	8	8	21	15

Sumber : Kepolisian Resort Bangka Tengah
 Source : *Resort Police of Bangka Tengah*

Tabel 4.3.2: Jumlah Kendaraan Yang Terlibat Kecelakaan Lalu Lintas Tahun 2009 di Kabupaten Bangka Tengah
Table
Number of Vehicles That Related with Traffic Accident in Bangka Tengah Regency

Bulan/ <i>Month</i>	Jumlah Laka/ <i>Number of Traffic Accident</i>	Kendaraan Yang Terlibat/ <i>Transportation Tools that related</i>				
		Mobil Penumpang/ <i>Passenger Car</i>	Mobil Beban/ <i>Burden Car</i>	Bus/ <i>Bus</i>	Spd Motor/ <i>Motor-bike</i>	Kendaraan Tidak Bermotor/ <i>Non-Motor Vehicles</i>
(1)	(2)	(3)	(4)	(5)	(6)	(7)
1. Januari	5 kasus	-	2	-	7	1
2. Februari	4 kasus	5	-	-	3	-
3. Maret	7 kasus	3	-	-	9	2
4. April	2 kasus	2	-	-	2	-
5. Mei	8 kasus	5	-	-	9	2
6. Juni	1 kasus	-	-	-	2	-
7. Juli	4 kasus	3	-	-	4	1
8. Agustus	1 kasus	-	1	-	1	-
9. September	3 kasus	3	-	-	3	-
10. Oktober	3 kasus	1	-	-	4	1
11. Nopember	3 kasus	2	-	-	2	2
12. Desember	6 kasus	4	2	-	4	2
Jumlah/ <i>Total</i>	47 kasus	28	5	-	50	11
2008	54	18	15	2	59	10
2007	52	19	12	1	60	3

Sumber : Kepolisian Resort Bangka Tengah
 Source : *Resort Police of Bangka Tengah*

BAB IV. SOSIAL - PENDIDIKAN*Social - Education***Tabel 4.3.3 : Jumlah Perkara yang Diputuskan Oleh Pengadilan Agama Sungailiat Menurut Bulan di Kabupaten Bangka Tengah Tahun 2010***Table**Numbers of Cases That Decided by Religion Court of Sungailiat by Month in Bangka Tengah Regency*

Bulan/ <i>Month</i>	Jumlah Perkara Yang Diputuskan/ <i>Number of Decided Cases</i>
(1)	(2)
1. Januari/ <i>January</i>	1
2. Pebruari/ <i>February</i>	3
3. Maret/ <i>March</i>	8
4. April/ <i>April</i>	8
5. Mei/ <i>May</i>	9
6. Juni/ <i>June</i>	11
7. Juli/ <i>July</i>	10
8. Agustus/ <i>August</i>	10
9. September/ <i>September</i>	4
10. Oktober/ <i>October</i>	9
11. Nopember/ <i>November</i>	9
12. Desember/ <i>December</i>	7
Jumlah/ <i>Total</i>	89
2009	80
2008	72
2007	45

Sumber : Pengadilan Agama Sungailiat

Source : *Religion Court of Sungailiat*

Tabel 4.3.4 : Jumlah Perkara Pidana dan Perdata yang Baru Masuk dan Yang Telah Diselesaikan Oleh Pengadilan Negeri Sungailiat menurut Bulan Tahun 2010

Number of Criminal and Civil Cases that Come and Finished by Civil Court of Sungailiat by Month

Bulan/ <i>Month</i>	Pidana/ <i>Criminal</i>			Perdata/ <i>Civil</i>		
	Ma- suk/ <i>In</i>	Disele- saikan/ <i>Finished</i>	Sisa/ <i>Remain</i>	Ma- suk/ <i>In</i>	Disele- saikan/ <i>Finished</i>	Sisa/ <i>Remain</i>
(1)	(2)	(3)	(4)	(5)	(6)	(7)
Sisa Tahun 2009	104			17		
1. Januari/ <i>January</i>	74	55	123	4	2	19
2. Pebruari/ <i>February</i>	40	60	103	5	6	18
3. Maret/ <i>March</i>	46	42	107	3	7	14
4. April/ <i>April</i>	68	43	132	4	3	15
5. Mei/ <i>May</i>	56	46	142	4	3	16
6. Juni/ <i>June</i>	53	67	128	3	1	18
7. Juli/ <i>July</i>	37	36	129	1	4	15
8. Agustus/ <i>August</i>	44	56	117	6	4	17
9. September/ <i>September</i>	34	39	112	1	1	17
10. Oktober/ <i>October</i>	49	52	109	1	3	15
11. Nopember/ <i>November</i>	52	36	125	4	5	14
12. Desember/ <i>December</i>	62	51	136	3	4	13
Jumlah/ <i>Total</i>	615	583	136	56	43	13
2009	595	547	132	33	33	15
2008	597	547	1226	39	33	151
2007	390	360	97	38	30	12
2006	86	73	102	6	4	19

Sumber : Pengadilan Negeri Sungailiat

Source : *Civil Court of Sungailiat*

Ket: Data masih tergabung dengan Kabupaten Bangka Barat, Bangka Tengah, dan Bangka Selatan, tidak dapat dipisahkan menurut kabupaten

BAB IV. SOSIAL - PENDIDIKAN*Social - Education*

Tabel 4.3.5 : Jumlah Penasehat Hukum/Pengacara Praktek pada Pengadilan Negeri Sungailiat, 1997-2010
Numbers of Legal Advisor/lawyer Practice in Civil Court of Sungailiat

Tahun/ Year	Penasehat Hukum/Pengacara Praktek/ <i>Legal Advisor/Lawyer in Civil Court Sungailiat</i>		
	Laki-laki/ <i>Male</i>	Perempuan/ <i>Female</i>	Jumlah/ <i>Total</i>
(1)	(2)	(3)	(4)
1997	3	-	3
1998	4	1	5
1999	4	1	5
2000	7	-	7
2001	26	7	33
2002	31	6	37
2003	33	6	39
2004	34	6	40
2005	35	7	42
2006	34	7	41
2007	34	7	41
2008	34	8	42
2009	36	9	45
2010	36	9	45

Sumber : Pengadilan Negeri Sungailiat
Source : *Civil Court of Sungailiat*

Tabel 4.3.6 : Jumlah Hakim dan Panitera pada Pengadilan Negeri Sungailiat
Table Number of Judges and Fiscal Clerk in Civil Court Sungailiat

Tahun/ Years	Hakim/ Judge			Panitera/ Fiscal Clerk		
	Laki/ Male	Perem- puan/ Female	Jumlah/ Total	Laki/ Male	Perem- puan/ Female	Jumlah/ Total
(1)	(2)	(3)	(4)	(5)	(6)	(7)
1997	13	-	13	10	3	13
1998	11	-	11	10	2	12
1999	9	-	9	11	2	13
2000	5	-	5	9	1	10
2001	8	-	8	8	1	9
2002	7	-	7	8	1	9
2003	7	-	7	8	1	9
2004	7	-	7	10	1	11
2005	5	5	10	7	-	7
2006	5	8	13	10	-	10
2008	5	8	11	9	2	11
2009	4	5	9	9	2	11
2010	5	5	10	9	4	13

Sumber : Pengadilan Negeri Sungailiat
 Source : *Civil Court of Sungailiat*

BAB IV. SOSIAL - PENDIDIKAN

Social - Education

Tabel 4.3.7 : Banyaknya Kejadian Bencana Alam, Jumlah Korban, dan Kerusakan Bangunan Fisik menurut Jenis Bencana di Kabupaten Bangka Tengah 2010
Number of Natural Disaster, Victim, and Building Damage by Kind of Disaster in Bangka Tengah Regency

Jenis Bencana/ <i>Type of Disaster</i>	Banyaknya Kejadian/ <i>Number of Occurrence</i>	Jumlah Korban (orang)/ <i>Number of Victim</i>		Kerusakan Bangunan Fisik/ <i>Damage of Physical Building</i>	
		Meninggal/ <i>Death</i>	Luka-luka/ <i>Hurt</i>	Tempat Tinggal/ <i>residence</i>	Bukan Tempat Tinggal/ <i>Not residence</i>
(1)	(2)	(3)	(4)	(5)	(6)
Banjir/ <i>Floods</i>	8	-	-	-	-
Tanah Longsor/ <i>Landslide</i>	-	-	-	-	-
Kebakaran Hutan/ <i>Forest Fire</i>	-	-	-	-	-
Kebakaran Gedung/Bangunan/ <i>Building Fired</i>	7	-	1	7	-
Gempa Bumi/ <i>Earthquake</i>	-	-	-	-	-
Badai/topan	2	-	-	-	-
Tsunami	-	-	-	-	-
Gunung Meletus/ <i>Mounth Erupt</i>	-	-	-	-	-
Lainnya/ <i>Others</i>	1	-	-	-	-
Jumlah/Total	18	-	1	7	-

Sumber : Dinas Sosial, Tenaga Kerja dan Transmigrasi Kabupaten Bangka

Source : *Social, Manpower and Transmigration Services of Bangka Tengah Regency*

Tabel 4.3.8 : Banyaknya Kasus Kriminalitas menurut Jenisnya di Kabupaten Bangka Tengah Tahun 2006 – 2010
Table **Number of Criminal Cases by Type in Bangka Tengah Regency**

Jenis Kejahatan/ <i>Badness Type</i>	2006	2007	2008	2009	2010
(1)	(2)	(3)	(4)	(5)	(6)
Pencurian/ <i>Theft</i>	41	36	36	89	79
Perampokan/ <i>Robbery</i>	-	-	-	-	9
Penipuan/ <i>Deception</i>	4	1	3	7	7
Perjudian/ <i>Gambling</i>	1	2	9	15	5
Perkosaan/ <i>Rape</i>	-	2	1	3	1
Pembunuhan/ <i>Murder</i>	-	1	2	-	-
Obat Terlarang/ <i>Forbidden Drug</i>	1	-	2	2	3
Perkelahian dan Penganiayaan/ <i>Fight And Maltreatment</i>	8	6	13	21	13
Pencucian Uang/ <i>Money Wash</i>	-	-	-	-	-
Perdagangan Manusia/ <i>Human Being Commerce</i>	-	-	-	-	-
Lainnya/ <i>Other</i>	49	61	69	126	91
Jumlah/ <i>Total</i>	104	109	135	263	208

Sumber : Kepolisian Resort Bangka Tengah

Source : *Resort Police of Bangka Tengah*

BAB IV. SOSIAL - PENDIDIKAN*Social - Education*

Tabel 4.3.9 : **Banyaknya Penertiban menurut Objek Sasaran di Kabupaten Bangka Tengah Tahun 2006 – 2010**
Number of Publisher by Target in Bangka Tengah Regency

Objek Sasaran/ <i>Target Object</i>	2006	2007	2008	2009	2010
(1)	(2)	(3)	(4)	(5)	(6)
Pedagang Kaki Lima/ <i>Cloister Merchant</i>	-	-	-	5 kali	7 kali
Pengemis/Pengamen/ <i>Beggar/ Street Musician</i>	-	-	-	-	-
Gelandangan/ <i>Loiterer</i>	-	-	-	1 kali	-
Wanita Tuna Susila/ <i>Scarlet woman</i>	-	1 kali	5 kali	5 kali	3 kali
Bangunan dan Gubuk Liar/ <i>Wild Shack And Building</i>	-	-	-	-	-
Papan Iklan/Reklame/ <i>Advertisement board and Advertisement</i>	-	29 kali	22 kali	1kali	6 kali
Lainnya/ <i>Other</i>	-	-	-	-	-
Jumlah/ <i>Total</i>	-	30 kali	27 kali	12 kali	16 kali

Sumber : Satpol PP Kabupaten Bangka Tengah

Sourc : *Set of police of pamong district public service in Bangka Tengah Regency*

Tabel 4.3.10 : **Banyaknya Kasus Tindakan Kekerasan Dalam Rumah tangga dan Korban kekerasan menurut Kecamatan di Kabupaten Bangka Tengah Tahun 2010**
Number of Household Criminality and The Victim by District in Bangka Tengah Regency

Kecamatan/ <i>District</i>	Banyak ya Kasus/ <i>Number of cases</i>	Korban Kekerasan (orang)/ <i>Hardness Victim</i>		
		Laki-laki Dewasa/ <i>Adult man</i>	Perempuan Dewasa/ <i>Adult Woman</i>	Anak-anak/ <i>Children</i>
(1)	(2)	(3)	(4)	(5)
1. Koba	7	-	7	-
2. Pangkalan Baru	5	-	5	-
3. Sungai Selan	-	-	-	-
4. Simpang Katis	7	-	7	-
5. Namang	7	-	7	-
6. Lubuk Besar	4	-	4	-
Jumlah/ <i>Total</i>	30	-	30	-
2009	15	1	9	5

Sumber : Dinas Sosial, Tenaga Kerja dan Transmigrasi Kabupaten Bangka

Source : *Social, Manpower and Transmigration Services of Bangka Tengah Regency*

BAB IV. SOSIAL - PENDIDIKAN*Social - Education***Tabel 4.3.11:** Banyaknya Kasus Tindakan Kekerasan Dalam Rumah Tangga menurut Kecamatan dan Faktor Pemicu di Kabupaten Bangka Tengah Tahun 2010*Number of Household Criminality by District dan Caused Factor in Bangka Tengah Regency*

Kecamatan/ <i>District</i>	Banyak- nya Kasus/ <i>Total</i>	Faktor Pemicu/ <i>Caused Factor</i>				
		Eko Nomi/ <i>Econo my</i>	Sex	Minuman Beralkohol/ <i>Alcohol</i>	Pendi- dikan/ <i>Educatio n</i>	Sosial Lainnya/ <i>Others</i>
(1)	(2)	(3)	(4)	(5)	(6)	(7)
1. Koba	7	6	1	-	-	-
2. Pangkalan Baru	5	5	-	-	-	-
3. Sungai Selan	-	-	-	-	-	-
4. Simpang Katis	7	6	1	-	-	-
5. Namang	7	7	-	-	-	-
6. Lubuk Besar	4	4	-	-	-	-
Jumlah/ <i>Total</i>	30	28	2	0	0	0
2009	15	12	3	0	0	0

Sumber : Dinas Sosial, Tenaga Kerja dan Transmigrasi Kabupaten Bangka

Source : *Social, Manpower and Transmigration Services of Bangka Tengah Regency*

Tabel 4.3.12 : Jumlah Konflik yang terjadi di Masyarakat menurut Sumbernya di Kabupaten Bangka Tengah Tahun 2006 – 2010
Number of Conflict in Society by Source of conflict in Bangka Tengah Regency

Sumber Konflik/ <i>Source of Conflict</i>	2006	2007	2008	2009	2010
(1)	(2)	(3)	(4)	(5)	(6)
Suku / Separatis/ <i>Tribe</i>	-	-	-	-	-
Agama / <i>religion</i>	-	-	-	-	-
Sumber Daya Alam / Lingkungan/ <i>Nature Resources/ Environment</i>	14	12	36	27	-
Hak Asasi Manusia (HAM)/ <i>Human Right</i>	-	-	-	-	-
Status Sosial / Kemiskinan/ <i>Social Status/ Poornes</i>	90	97	99	236	-
Kepemimpinan Daerah/ <i>Area Leadership</i>	-	-	-	-	-
Jumlah/ <i>Total</i>	104	109	135	263	-

Sumber : Dinas Sosial, Tenaga Kerja dan Transmigrasi Kabupaten Bangka Tengah
 Source : *Social, Manpower and Transmigration Services of Bangka Tengah Regency*

BAB IV. SOSIAL - PENDIDIKAN*Social - Education*

Tabel 4.3.13 : Jumlah Pengguna Narkoba dan Obat Terlarang menurut Jenis Narkoba di Kabupaten Bangka Tengah Tahun 2006-2010
Number of Drugs User by Kind Of Drugs in Bangka Tengah Regency

Jenis Narkoba/ <i>Kind of Drugs</i>	2006	2007	2008	2009	2010
(1)	(2)	(3)	(4)	(5)	(6)
Ganja	1	-	-	1	2
Ekstasi	1	-	1	-	-
Shabu	-	-	4	-	5
Heroin	-	-	-	-	-
Morfin	-	-	-	-	-
Kokain	-	-	-	-	-
LSD / Ketamin / Yaba	-	-	-	-	-
Lainnya/ <i>Others</i>	-	-	-	-	-
Jumlah/ <i>Total</i>	2	-	5	1	7

Sumber : Polres Kabupaten Bangka Tengah
Source : *Resort Police of Bangka Tengah Regency*

Tabel 4.3.14 : Jumlah Pengguna Narkoba dan Obat Terlarang menurut Jenis Narkoba, Tingkat Pendidikan, dan Jenis Kelamin di Kabupaten Bangka Tengah Tahun 2010
Number of Drugs User by Kind Of Drugs, Education Level, and Sex in Bangka Tengah Regency

Jenis Narkoba/ <i>Kind of Drugs</i>	SD		SLTP		SLTA		Perguruan Tinggi		Lainnya		Jumlah	
	L	P	L	P	L	P	L	P	L	P	L	P
(1)	(2)	(3)	(4)	(5)	(6)	(7)	(8)	(9)	(10)	(11)	(12)	(13)
Ganja	-	-	-	-	-	-	-	-	1	1	1	1
Ekstasi	-	-	-	-	-	-	-	-	-	-	-	-
Shabu	-	-	-	-	-	-	-	-	5	-	5	-
Heroin	-	-	-	-	-	-	-	-	-	-	-	-
Morfin	-	-	-	-	-	-	-	-	-	-	-	-
Kokain	-	-	-	-	-	-	-	-	-	-	-	-
LSD/ Ketamin/ Yaba	-	-	-	-	-	-	-	-	-	-	-	-
Lainnya	-	-	-	-	-	-	-	-	-	-	-	-
Jumlah/ <i>Total</i>	-	-	-	-	-	-	-	-	6	1	6	1

Sumber : Polres Kabupaten Bangka Tengah
 Source : *Resort Police of Bangka Tengah Regency*

BAB IV. SOSIAL - PENDIDIKAN*Social - Education***Tabel 4.4.1 :**
*Table***Jumlah Tempat Ibadah menurut Kecamatan
di Kabupaten Bangka Tengah Tahun 2010**
*Numbers of Religious Service Places by District
in Bangka Tengah Regency*

Kecamatan/ <i>District</i>	Masjid/ <i>Moque</i>	Langgar/ <i>Musholla</i>	Gereja/ <i>Church</i>	Klenteng <i>China Temple</i>	Pura/ <i>Balinese Temple</i>	Vihara/ <i>Buddhist Monastery</i>
(1)	(2)	(3)	(4)	(5)	(6)	(7)
1. Koba	20	21	9	2	0	1
2. Pkl. Baru	14	27	26	6	0	5
3. Sungai Selan	21	26	5	2	2	0
4. Simp. Katis	12	25	2	1	0	1
5. Namang	10	10	2	1	0	-
6. Lubuk Besar	20	18	7	2	0	1
Jumlah/ Total	97	117	41	14	0	9
2009	95	118	41	14	0	9
2008	98	85	41	14	-	9
2007	85	82	41	14	-	9
2006	82	72	37	12	-	9
2005	68	56	6	4	-	2

Sumber : Kanwil Kementerian Agama Kabupaten Bangka Tengah
 Source : *Religion Service of Bangka Tengah Regency*

Tabel 4.4.2 : Jumlah Nikah, Talaq dan Cerai, serta Rujuk menurut Kecamatan di Kabupaten Bangka Tengah Tahun 2009-2010

Kecamatan/ <i>District</i>	Nikah/ <i>Married</i>		Talaq dan Cerai		Rujuk/ <i>Reconciliation</i>	
	2009	2010	2009	2010	2009	2010
(1)	(2)	(3)	(4)	(5)	(6)	(7)
1. Koba	349	375	-	-	-	-
2. Pangkalan Baru	206	236	-	-	-	-
3. Sungai Selan	277	373	-	-	-	-
4. Simpang Katis	200	304	-	-	-	-
5. Namang	145	193	-	-	-	-
6. Lubuk Besar	222	228	-	-	-	-
Jumlah/ <i>Total</i>	1399	1.709	-	-	-	-

Sumber : Kanwil Kementerian Agama Kabupaten Bangka Tengah

Source : Religion Department of Bangka Tengah Regency

BAB IV. SOSIAL - PENDIDIKAN*Social - Education*

Tabel 4.4.3 : Jumlah Penduduk Berdasarkan Agama/Kepercayaan Menurut Kecamatan di Kabupaten Bangka Tengah Tahun 2010
Number of Population Based on Religion/Belief by District in Bangka Tengah Regency

Kecamatan/ <i>District</i>	Islam/ <i>Moslem</i>	Prote stan/ <i>Protes tant</i>	Katolik/ <i>Catho- lic</i>	Budha	Hindu	Keper caya- an	Jumlah/ <i>Total</i>
(1)	(2)	(3)	(4)	(5)	(6)	(7)	(8)
1. Koba	29.420	399	762	1.662	12	496	32.751
2. Pangkalan Baru	28.988	1.625	1.405	4.902	27	2.235	39.182
3. Sungai Selan	30.774	156	158	393	0	85	31.536
4. Simpang Katis	21.930	130	204	486	4	164	22.918
5. Namang	15.461	425	331	579	4	719	17.519
6. Lubuk Besar	22.424	358	247	357	17	350	23.753
Jumlah/ <i>Total</i>	148.967	3.093	3.107	8.379	64	4.049	167.659
2009	142.009	2.780	2.632	6.736	103	3.578	157.838
2008	122.983	2.696	2.290	5.445	69	5.240	138.723
2007	115.314	2.614	2.188	6.194	309	3.926	130.545
2006	112.255	2.573	2.253	7.159	281	5.593	128.144
2005	97.132	3.017	6.385	12.934	884	5.938	126.290

Sumber : Kanwil Kementerian Agama Kabupaten Bangka Tengah

Source : *Religion Service of Bangka Tengah Regency*

Tabel 4.4.4 : Jumlah Jemaah Haji yang Berangkat Menurut Jenis Kelamin di Kabupaten Bangka Tengah Tahun 2008- 2010
Table
Number of Haji Pilgrim who Go by Sex in Bangka Tengah Regency

Kecamatan/ <i>District</i>	2008		2009		2010	
	Laki-laki/ <i>Male</i>	Perempuan/ <i>Female</i>	Laki-laki/ <i>Male</i>	Perempuan/ <i>Female</i>	Laki-laki/ <i>Male</i>	Perempuan/ <i>Female</i>
(1)	(2)	(3)	(4)	(5)	(6)	(7)
1. Koba	12	15	20	19	18	20
2. Pkl. Baru	6	6	6	9	10	13
3. Sungai Selan	-	-	5	4	10	13
4. Simp. Katis	30	34	11	9	15	14
5. Namang	5	5	24	22	5	2
6. Lubuk Besar	4	6	3	3	4	4
Jumlah/ <i>Total</i>	57	66	69	66	61	67

Sumber : Kanwil Kementerian Agama Kabupaten Bangka Tengah
Source : Religion Service of Bangka Tengah Regency

BAB IV. SOSIAL - PENDIDIKAN*Social - Education*

Tabel 4.4.5 : Jumlah Jemaah Haji yang Diberangkatkan Ke Tanah Suci Menurut Kelompok Umur dan Jenis Kelamin di Kabupaten Bangka Tengah Tahun 2010
Number of Haji Pilgrim who Go by Sex in Bangka Tengah Regency

Kelompok Umur	Laki-laki/ <i>Male</i>	Perempuan/ <i>Female</i>	Jumlah/ <i>Total</i>
(1)	(2)	(3)	(4)
<30	4	3	7
30-39	12	8	20
40-49	20	17	37
50-59	25	28	53
60-69	3	4	7
70+	3	1	4
Jumlah/ <i>Total</i>	67	61	128

Sumber : Kanwil Kementerian Agama Kabupaten Bangka Tengah
Source : *Religion Service of Bangka Tengah Regency*

Tabel 4.5.1 : Jumlah Panti Asuhan, Panti Wreda, Panti Sosial Lainnya menurut Jumlah Penghuninya dan Jenis Kelamin di Kabupaten Bangka Tengah Tahun 2010
Number of Reformatory, Wreda Panti, Another Social Panti by Number of Member and Sex in Bangka Tengah Regency

Jenis Panti Asuhan/ <i>Numbers of Reformatory</i>	Banyaknya/ <i>Total</i>	Jenis Kelamin/ <i>Sex</i>		Jumlah/ <i>Total</i>
		Laki-laki/ <i>Male</i>	Perempuan/ <i>Female</i>	
(1)	(2)	(3)	(4)	(5)
1. Panti Asuhan	4	111	152	263
2. Panti Wreda	1	4	7	12
3. Panti Sosial Lainnya	4	-	-	4
Jumlah/ <i>Total</i>	9	115	159	279
2009	8	161	191	352
2008	5	99	81	180
2007	4	115	84	199
2006	4	51	36	98

Sumber : Dinas Tenaga Kerja dan Kesejahteraan Sosial Kabupaten Bangka Tengah

Source : *Manpower and Social Prosperity Services of Bangka Tengah Regency*

BAB IV. SOSIAL - PENDIDIKAN

Social - Education

Tabel 4.5.2 : Jumlah Karang Taruna Menurut Kecamatan dan Jenis Kelamin di Kabupaten Bangka Tengah Tahun 2010
Table
Number of Karang Taruna by District and Sex in Bangka Tengah Regency

Kecamatan/ <i>District</i>	Jumlah/ <i>Total</i>
(1)	(2)
1. Koba	11
2. Pangkalan Baru	10
3. Sungai Selan	11
4. Simpang Katis	10
5. Namang	7
6. Lubuk Besar	8
Jumlah/ <i>Total</i>	57
2009	56
2008	57
2007	32
2006	40

Sumber : Dinas Tenaga Kerja dan Kesejahteraan Sosial Kabupaten Bangka Tengah

Source : *Manpower and Social Prosperity Services of Bangka Tengah Regency*

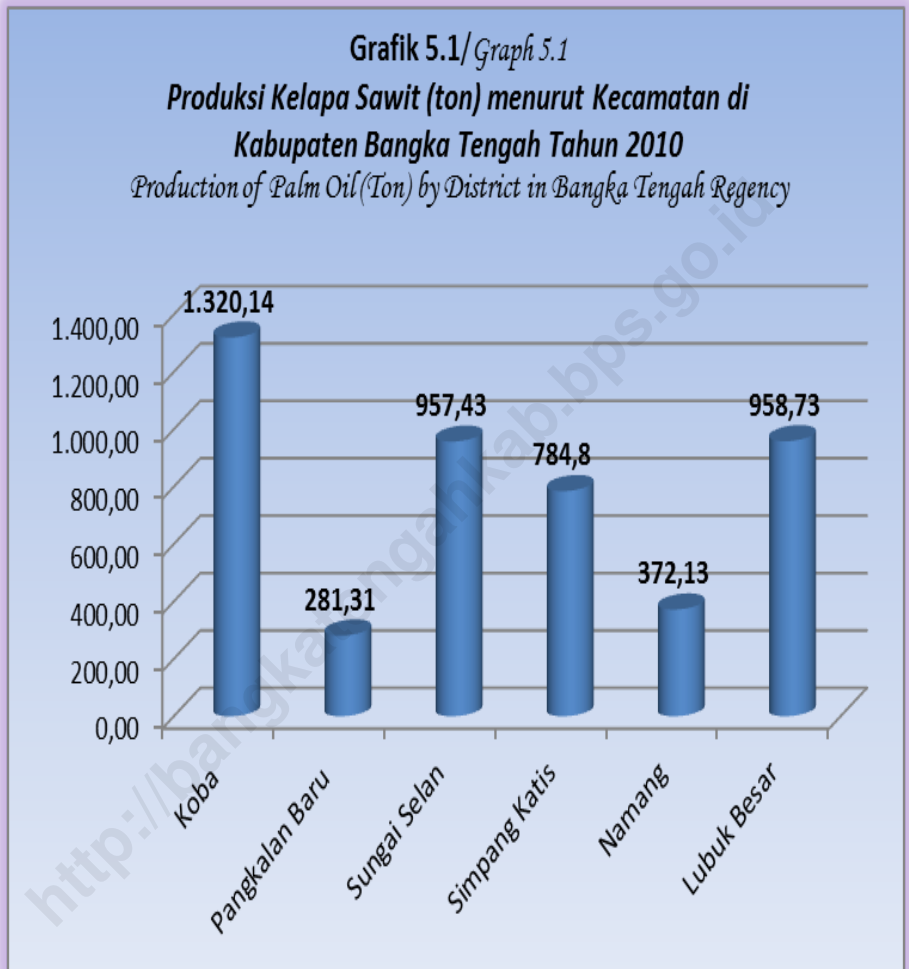
Tabel 4.5.3 : Banyaknya Penduduk Berumur 10 Tahun Keatas yang Buta Huruf menurut Kelompok Umur dan Jenis Kelamin di Kabupaten Bangka Tengah Tahun 2009-2010

Number of Illiterate Population 10 Years of Age and Over by Age Group and Sex in Bangka Tengah Regency

Kelompok Umur/ <i>Age Group</i>	Laki-laki/ <i>Male</i>		Perempuan/ <i>Female</i>		Jumlah/ <i>Total</i>	
	2009	2010	2009	2010	2009	2100
(1)	(2)	(3)	(4)	(5)	(7)	(8)
10 - 14	0	0	0	0	0	0
15 – 19	10	10	10	10	20	20
20 – 24	7	7	9	9	16	16
25 – 29	6	6	10	10	16	16
30 – 34	5	5	9	9	14	14
35 – 39	10	10	5	5	15	15
40 – 44	5	5	0	0	5	5
45 – 49	10	10	6	6	16	16
50 – 54	13	13	9	9	22	22
55 – 59	5	5	0	0	5	5
60 – 64	2	2	0	0	2	2
65+	0	0	0	0	0	0
Jumlah/ <i>Total</i>	73	73	58	58	131	131

Sumber : Dinas Pendidikan Kabupaten Bangka Tengah
 Source : *Education services of Bangka Tengah Regency*

<http://bangkatengahkab.bps.go.id>



BAB V PERTANIAN

CHAPTER V AGRICULTURE

Sektor pertanian saat ini masih memiliki peranan strategis, yakni sebagai sumber utama kehidupan dan pendapatan masyarakat petani, kehidupan sebagai penghasil pangan bagi masyarakat, sebagai penghasil bahan mentah dan bahan baku bagi industri pengolahan, sebagai penyedia lapangan pekerjaan dan lapangan usaha yang menjadi sumber penghasilan masyarakat, sebagai sumber penghasil devisa negara, sebagai produk mata perdagangan serta sebagai salah satu unsur pelestarian lingkungan hidup. Pembangunan pertanian meliputi pertanian tanaman pangan dan hortikultura, perkebunan, kehutanan, peternakan dan perikanan.

5.1. Tanaman Pangan

Di Kabupaten Bangka Tengah program kerja sub sektor tanaman pangan pada saat ini diarahkan pada program peningkatan kesejahteraan petani, peningkatan ketahanan pangan serta peningkatan produksi pertanian

Agricultural sector at this time has strategic part, that is as main resource and income for farmers, as food producer for society, as raw material producer and basic commodity for industry, as occupation provider that provide income for society, as source of state's stock exchange producer, as product of commerce and also as one of environment continuation element. Agriculture development covering food crop agriculture and horticulture, estate, forestry, livestock and fishery.

5.1. Food Crops

In Bangka Tengah Regency, workplan of food crops subsector at this time instructed at rising farmer prosperity program, food reconciliation program and rising agriculture production that priority to some activities

yang diprioritaskan pada beberapa kegiatan seperti :

- Pelatihan petani tanaman jeruk
- Peningkatan kemampuan lembaga petani (pengembangan usaha agribisnis pedesaan)
- Pengembangan cadangan pangan daerah
- Pengembangan desa mandiri pangan
- Pengembangan diversifikasi pangan
- Penyediaan sarana produksi pertanian berupa bibit tanaman
- Pengembangan areal tanaman jeruk dan sawah (melalui dana pengelolaan lahan dan air)
- Pengembangan sayuran organik
- Penyuluhan pada kelompok tani (pertanian dan peternakan)

Pada tahun 2010, untuk luas panen dan produksi palawija dan hortikultura di Kabupaten Bangka Tengah hampir semua komoditi relatif mengalami peningkatan dibandingkan tahun sebelumnya.

Luas panen tanaman jagung seluas 122 Ha dengan produksi 804,00 ton; tanaman ketela pohon luas panennya 292 Ha dengan produksi 5.957,00 Ton,

such as:

- *Orange farmer training*
- *Improvement of farmer organization ability (rural agribusiness development)*
- *Development of food reserve area*
- *Development of self-supporting village of food*
- *Development of food diversification*
- *Prepare the agriculture production tools, like seed*
- *Development orange and paddy area (trough farm and irrigate management fund)*
- *Development of organic vegetables*
- *Counseling to farmer group (agriculture and livestock)*

In 2010, the harvested area and production of secondary food crops and horticultures in Bangka Tengah Regency most of all commodity was increased relatively from previous year.

The harvested area of maize about 122 Ha with productivity 804,00 Ton, the harvested area of tapioca about 292 Ha with productivity 5.957,00 Ton,

BAB V. PERTANIAN

Agriculture

tanaman ubi jalar luas panennya 187 Ha dengan produksi 1.717,00 Ton. Sedangkan tanaman sayur-sayuran luas panennya 1.168 Ha dengan produksi 10.939,10 Ton dan tanaman buah-buahan luas panennya 581,25 Ha dengan produksi 5.537,20 Ton.

5. 2. Perkebunan

Pembangunan sub sektor perkebunan pada hakekatnya adalah kelanjutan dan peningkatan dari semua usaha yang telah dilaksanakan pada pembangunan sebelumnya. Untuk Kabupaten Bangka Tengah sub sektor perkebunan merupakan salah satu program strategis, karena memegang peranan yang relatif penting dalam perekonomian masyarakat.

Perkebunan di Kabupaten Bangka Tengah dibagi atas perkebunan rakyat dan perkebunan besar. Produksi komoditas perkebunan rakyat terdiri dari antara lain lada, karet, kelapa, cengkeh dan coklat. Sedangkan perkebunan besar dikelola oleh 3 perusahaan perkebunan swasta dengan tanaman utama kelapa sawit dengan pencadangan lahan seluas 5.405,53 Ha dan yang telah terealisasi seluas 10.395,43 Ha.

the harvested area of parsnip about 187 Ha with productivity 1.717,00 Ton. While the harvested area of vegetables about 1.1168 Ha with productivity 10.939,10 Ton and the harvested area of fruits about 581,25 Ha with productivity 5.537,20 Ton.

5.2. Estate

The development of estate subsector intrinsically is continuation and improvement from all effort that have been executed at previous development. For Bangka Tengah regency, sub of sector of plantation represent one of strategic program, because playing a relative important part in economics society.

Estate in Bangka Tengah regency divided on small holdings and large estate. Small holding commodity product consist of pepper, rubber, coconut, clove and cocoa. While, the large estate is managed by 3 privat estate companies with the main plants productivity is palm oil with palm reserve about 5.405,53 Ha and 10.395,43 Ha was realized.

Pada tahun 2010 luas tanaman perkebunan lada sebesar 2.031,99 Ha dengan produksi 636,82 Ton, karet luasnya 8.019,95 Ha dengan produksi 3.670,55 Ton.

In 2010, the pepper estate area about 2.031,99 Ha with productivity 636,82 Ton, rubber about 8.019,95 Ha with productivity 3.670,55 Ton.

5. 3. Perikanan

Sub sektor perikanan (budidaya dan perikanan laut) cukup dominan di Kabupaten Bangka Tengah mengingat wilayah ini dikelilingi dan berbatasan dengan laut yang memiliki sumberdaya laut relatif besar untuk dikembangkan. Komoditi yang dihasilkan mempunyai nilai ekonomis yang tinggi seperti ikan Kerapu, Kakap Merah, Udang, Cumi-cumi, Sirip Ikan Hiu dan lain-lain.

Produksi ikan di Kabupaten Bangka Tengah pada tahun 2010 adalah sebesar 6.876,36 Ton dengan nilai mencapai Rp. 48.930.455.000. Produksi ikan tersebut berasal dari perikanan tangkap 6.812,46 Ton, budidaya air tawar 61,50 Ton dan budidaya laut 2,40 Ton.

5.3 Fishery

Fishery sub-sector (cultivation and sea fishery) so dominant in Bangka Tengah regency because surrounded and border on sea that has so many resources to be developed. Commodity has high economical value such as Kerapu, Red Kakap, Shrim, Squid, Shark fin etc.

Cultivation fish production in Bangka Tengah regency about 6.876,36 Ton with values about 48.930.455.000 rupiah. The fish production result come from fishery catch about 6.812,46 ton, freshwater cultivation about 61,50 Ton and sea cultivation about 2,40 Ton.

BAB V. PERTANIAN

Agriculture

Pada tahun 2010, sarana dan prasarana penangkap ikan dilaut berupa perahu penangkap ikan laut yang ada berjumlah 2.215 unit sedangkan tahun sebelumnya hanya sebanyak 2.176 unit.

Sedangkan jumlah nelayan yang ada di Kabupaten Bangka Tengah sebanyak 8.815 nelayan dengan rumah tangga perikanan sebanyak 3.571 rumah tangga.

5.4 Peternakan

Di Kabupaten Bangka Tengah program kerja subsektor peternakan saat ini diarahkan pada program pencegahan dan penanggulangan penyakit ternak dan program peningkatan produksi peternakan yang diprioritaskan pada beberapa kegiatan seperti:

- Pembangunan sarana dan prasarana pembibitan ternak (kandang ternak dan limbah ternak untuk kompos/ energi)
- Pembibitan dan perawatan ternak (bantuan ternak pada masyarakat)
- Penyuluhan pengelolaan bibit ternak

In 2010, fieldsman tools and infrastructure at sea such as boat about 2.215 units, while, at previous year about 2.176 units.

While, the number of fisherman in Bangka Tengah regency about 8.815 fishermen with fishery households about 3.571 households.

5.4 Livestock

In Bangka Tengah Regency, workplan of livestock subsector at this time instructed at prevention and tackling program of livestock disease and improvement program of livestock production that priority to activities such as:

- *Development of livestock breeder medium (stall and livestock waste for compos/energy)*
- *Breeder and treatment of livestock (livestock aid to society)*
- *Counseling of livestock management*

- Pengobatan dan pencegahan penyakit ternak

Pada tahun 2010 Dinas Pertanian dan Peternakan Kabupaten Bangka Tengah mencatat Produksi telur ayam kampung (buras), ayam ras petelur dan itik di Kabupaten Bangka Tengah biasa habis diserap oleh kebutuhan masyarakat Bangka Tengah sendiri. Pada tahun 2010 jumlah produksi telur secara keseluruhan mencapai 7.123.108,29 Kg dengan rincian ayam ras petelur sebanyak 1.764.513,12 Kg, ayam buras 5.046.589,81 Kg dan itik sebanyak 312.005,36 Kg.

Selain telur sebagai sumber protein hewani, ketersediaan daging untuk memenuhi kebutuhan masyarakat juga sangat dibutuhkan oleh masyarakat. Jumlah produksi daging dari ternak mencapai 289.449,49 Kg dengan rincian jumlah produksi daging sapi sebanyak 232.059,49 kg, daging kambing sebanyak 7.640,0 Kg dan babi sebanyak 49.750 Kg.

Sedangkan produksi daging dari ternak unggas mencapai 126.812,1 Kg, dengan rincian jumlah produksi daging ayam buras sebanyak 22.823,60 Kg,

Medication and prevention of livestock disease

In 2010, Agriculture and Livestock Services of Bangka Tengah Regency record that generally, production of race chicken eggs, layer chicken and ducks in Bangka Tengah Regency consumed by its peoples. In 2010, total of eggs production about 7.123.108,29 Kg which layer chicken about 1.764.513,12 Kg, race chicken about 5.046.589,81 Kg and ducks about 312.005,36 Kg.

Besides eggs as protein sources, availability of meat to fullfiling the peoples needs also needed by peoples. Total of meat production from livestock about 289.449,49 Kg which total of meat cows production about 232.059,49 Kg, goat about 7.640 Kg and pigs about 49.750 Kg.

While, meat production from birds about 126.812,1 Kg which total of race chicken meat about 22.823,60 Kg,

BAB V. PERTANIAN

Agriculture

ayam ras pedaging sebanyak 98.035,00 Kg dan itik sebanyak 5.953,50 Kg.

Keadaan populasi ternak secara keseluruhan masih kecil untuk setiap jenis ternak bila dibandingkan luas wilayah yang masih sangat potensial dikembangkan. Jumlah populasi ternak sapi mencapai 800 ekor, kambing 187 ekor, babi 2.975 ekor, itik 6.762 ekor, ayam buras 139.872 ekor, ayam ras petelur 10.840 ekor dan ayam ras pedaging 35.700 ekor.

broiler about 98.035,00 Kg and duck about 5.953,50 Kg.

Overall, the condition of livestock population is small for every kind of livestock if compare with area that very potential to develop. Total of cows population about 800 tails, goat about 187 tails, pig about 2.975 tails, duck about 6.762 tails, race chicken about 139.872 tails, layer chicken about 10.840 tails and broiler about 35.700 tails.

5. 5 Kehutanan

Sub sektor kehutanan sebagai salah satu bagian dari sektor pertanian juga memberikan peranan yang relatif besar dalam pembangunan yang tak kalah pentingnya dibandingkan dengan sub sektor lainnya.

Luas kawasan hutan pada **tahun 2009** menurut fungsinya di Kabupaten Bangka Tengah seluas 121.661,30 Ha yang terdiri dari hutan produksi tetap seluas 63.930,50 Ha dan hutan lindung seluas 51.662 Ha dan hutan konservasi seluas 6.068,80.

5.5 Forestry

Forestry subsector as one of agricultural sector that give a big part relatively in development if we compared with another subsector.

The forest area of Bangka Tengah Regency in 2009 about 121.661,30 Ha that consist of production forest about 63.930,50 Ha, protected forest about 51.662 Ha and conservation forest about 6.068,80 Ha.

Pelaksanaan rehabilitasi hutan dan penghijauan semakin ditingkatkan. Sementara produksi hasil hutan pun diharapkan cenderung meningkat dengan tidak melupakan asas pelestarian lingkungan.

Hingga **tahun 2009** telah dilakukan rehabilitasi hutan dan penghijauan dengan luas 39.250 batang. Sedangkan produksi hasil ikutan dalam Daerah Kabupaten Bangka Tengah **tahun 2009** adalah junjung (lajar) lada sebanyak 823.500 batang.

The execution of forest rehabilitation and reboisation rogressively improved. For a while, forest result productivity were expected tend to increase with unforget the basic of environmental continuation.

Till 2009, have been done forest rehabilitation and reboisation about 39.250 stems. While, productivity of follower products in Bangka Tengah regency, in 2009, is wood's pepper about 823.500 bar.

BAB V. PERTANIAN*Agriculture*

Tabel 5.1.1 : Luas panen, Produksi dan Produktivitas Tanaman Pangan di Kabupaten Bangka Tengah Tahun 2006-2009
Table Harvest Area, Production and Productivity of Food Crops in Bangka Tengah Regency

Tahun/ Year	Padi Ladang/ <i>Non Paddy</i>		
	Luas Panen (Ha)/ <i>Harvest Area</i>	Produksi (Ton)/ <i>Production</i>	Produktivitas(Ton/Ha/Th)/ <i>Productivity</i>
(1)	(2)	(3)	(4)
2006	167	183,70	1,10
2007	244	246,00	1,01
2008	400	406,00	1,02
2009	651	986,75	1,51

Sumber : Dinas Pertanian, Peternakan dan Ketahanan Pangan Kabupaten Bangka Tengah
 Source : *Agriculture, Livestock and Food Resilience Services of Bangka Tengah Regency*

Tabel 5.1.1 : Lanjutan
Table Continued

Tahun/ Year	Sawah/ <i>Paddy</i>		
	Luas Panen (Ha)/ <i>Harvest Area</i>	Produksi (Ton)/ <i>Production</i>	Produktivitas(Ton/Ha/Th)/ <i>Productivity</i>
(1)	(5)	(6)	(7)
2006	-	-	-
2007	-	-	-
2008	-	-	-
2009	0	0	0
2010			

Sumber : Dinas Pertanian, Peternakan dan Ketahanan Pangan Kabupaten Bangka Tengah
 Source : *Agriculture, Livestock and Food Resilience Services of Bangka Tengah Regency*

Tabel 5.1.1 :
Table

Lanjutan
Continued

Tahun/ <i>Year</i>	Jagung/ <i>Corn</i>		
	Luas Panen (Ha)/ <i>Harvest Area</i>	Produksi (Ton)/ <i>Production</i>	Produktivitas(Ton/Ha/Th)/ <i>Productivity</i>
(1)	(8)	(9)	(10)
2006	130	286,00	2,20
2007	100	220,00	2,20
2008	128	282,00	2,20
2009	125	807,50	6,46
2010	122	804,00	6,59

Sumber : Dinas Pertanian, Peternakan dan Ketahanan Pangan Kabupaten Bangka Tengah
 Source : *Agriculture, Livestock and Food Resilience Services of Bangka Tengah Regency*

Tabel 5.1.1 :
Table

Lanjutan
Continued

Tahun/ <i>Year</i>	Kacang Tanah/ <i>Peanut</i>		
	Luas Panen (Ha)/ <i>Harvest Area</i>	Produksi (Ton)/ <i>Production</i>	Produktivitas(Ton/Ha/Th)/ <i>Productivity</i>
(1)	(11)	(12)	(13)
2006	42	126,00	3,00
2007	55	164,00	2,98
2008	66	198,00	3,00
2009	51	153,00	3,00
2010	81	248,00	3,06

Sumber : Dinas Pertanian, Peternakan dan Ketahanan Pangan Kabupaten Bangka Tengah
 Source : *Agriculture, Livestock and Food Resilience Services of Bangka Tengah Regency*

BAB V. PERTANIAN*Agriculture***Tabel 5.1.1 :**
*Table***Lanjutan**
Continued

Tahun/ <i>Year</i>	Kacang Kedelai/ Soy		
	Luas Panen (Ha)/ <i>Harvest Area</i>	Produksi (Ton)/ <i>Production</i>	Produktivitas(Ton/Ha/Th)/ <i>Productivity</i>
(1)	(14)	(15)	(16)
2006	-	-	-
2007	-	-	-
2008	-	-	-
2009	2	1,20	0,60
2010	-	-	-

Sumber : Dinas Pertanian, Peternakan dan Ketahanan Pangan Kabupaten Bangka Tengah
Source : *Agriculture, Livestock and Food Resilience Services of Bangka Tengah Regency*

Tabel 5.1.1 :
*Table***Lanjutan**
Continued

Tahun/ <i>Year</i>	Ubi Kayu/ <i>Cassava</i>		
	Luas Panen (Ha)/ <i>Harvest Area</i>	Produksi (Ton)/ <i>Production</i>	Produktivitas(Ton/Ha/Th)/ <i>Productivity</i>
(1)	(17)	(18)	(19)
2006	132	2.640,00	20,00
2007	130	2.592,00	19,94
2008	139	2.780,00	20,00
2009	273	5.460,00	20,00
2010	292	5.957,00	20,40

Sumber : Dinas Pertanian, Peternakan dan Ketahanan Pangan Kabupaten Bangka Tengah
Source : *Agriculture, Livestock and Food Resilience Services of Bangka Tengah Regency*

Tabel 5.1.1 :
Table

Lanjutan
Continued

Tahun/ <i>Year</i>	Ubi Jalar/ <i>Sweet Potatoes</i>		
	Luas Panen (Ha)/ <i>Harvest Area</i>	Produksi (Ton)/ <i>Production</i>	Produktivitas(Ton/Ha/Th)/ <i>Productivity</i>
(1)	(20)	(21)	(22)
2006	100	860,00	8,60
2007	107	920,00	8,60
2008	114	980,00	8,60
2009	171	1.539,00	9,00
2010	187	1.717,00	9,18

Sumber : Dinas Pertanian, Peternakan dan Ketahanan Pangan Kabupaten Bangka Tengah

Source : *Agriculture, Livestock and Food Resilience Services of Bangka Tengah Regency*

Tabel 5.1.1 :
Table

Lanjutan
Continued

Tahun/ <i>Year</i>	Talas/ <i>Taro</i>		
	Luas Panen (Ha)/ <i>Harvest Area</i>	Produksi (Ton)/ <i>Production</i>	Produktivitas(Ton/Ha/Th)/ <i>Productivity</i>
(1)	(23)	(24)	(25)
2006	53	347,00	6,55
2007	81	535,00	6,60
2008	84	554,81	6,60
2009	104	717,60	6,90
2010	95	669,00	7,04

Sumber : Dinas Pertanian, Peternakan dan Ketahanan Pangan Kabupaten Bangka Tengah

Source : *Agriculture, Livestock and Food Resilience Services of Bangka Tengah Regency*

BAB V. PERTANIAN*Agriculture*

Tabel 5.1.2 : Luas panen, Produksi dan Produktivitas Tanaman Hortikultura di Kabupaten Bangka Tengah Tahun 2006-2010
Table Harvest Area, Production and Productivity of Horticulture Crops in Bangka Tengah Regency

Tahun/ Year	Sayuran/ <i>Vegetables</i>		
	Luas Panen (Ha)/ <i>Harvest Area</i>	Produksi (Ton)/ <i>Production</i>	Produktivitas(Ton/Ha/Th)/ <i>Productivity</i>
(1)	(2)	(3)	(4)
2006	507,20	2.170,00	4,28
2007	1.049,00	7.636,72	7,28
2008	1.039,00	10.367,00	9,98
2009	1.363,00	14.443,46	10,90
2010	1.168	10.939,10	9,37

Sumber : Dinas Pertanian, Peternakan dan Ketahanan Pangan Kabupaten Bangka Tengah
Source : Agriculture, Livestock and Food Resilience Services of Bangka Tengah Regency

Tabel 5.1.2 : Lanjutan
Table Continued

Tahun/ Year	Buah/ <i>Fruits</i>		
	Luas Panen (Ha)/ <i>Harvest Area</i>	Produksi (Ton)/ <i>Production</i>	Produktivitas(Ton/Ha/Th)/ <i>Productivity</i>
(1)	(5)	(6)	(7)
2006	282,33	2.741,23	9,71
2007	645,00	3.808,00	5,90
2008	824,30	6.668,00	8,09
2009	1.552,00	12.586,72	8,11
2010	581,25	5.537,20	9,53

Sumber : Dinas Pertanian, Peternakan dan Ketahanan Pangan Kabupaten Bangka Tengah
Source : Agriculture, Livestock and Food Resilience Services of Bangka Tengah Regency

Tabel 5.1.3: Produksi Tanaman Obat-obatan menurut Kecamatan di Kabupaten Bangka Tengah Tahun 2009 (Kg)
Table Production of Medicines Crop by District in Bangka Tengah Regency

Kecamatan <i>District</i>	Jahe <i>Ginger</i>	Laos/ Lengkuas <i>Alpine Galanga</i>	Kencur <i>Koempferia Galanga</i>	Kunyit <i>Turmeric</i>	Lainnya <i>Other</i>
(1)	(2)	(3)	(4)	(5)	(6)
1. Koba	-	-	-	-	-
2. Pangkalan Baru	737	802	796	2.686	-
3. Sungai Selan	13.970	6.394	6.791	11.478	-
4. Simpang Katis	1.000	875	830	705	-
5. Namang	1.396	1.344	777	831	-
6. Lubuk Besar	61.500	73.700	24.750	72.400	-
Jumlah/ <i>Total</i>	78.603	83.115	33.944	88.100	-

Sumber : Dinas Pertanian, Peternakan dan Ketahanan Pangan Kabupaten Bangka Tengah
 Source : *Agriculture, Livestock and Food Resilience Services of Bangka Tengah Regency*

BAB V. PERTANIAN*Agriculture*

Tabel 5.1.4: Produksi Tanaman Hias menurut Kecamatan di Kabupaten Bangka Tengah Tahun 2009 (Tangkai)
Table Production of Decorative Crop by District in Bangka Tengah Regency

Kecamatan <i>District</i>	Anggrek <i>Orchid</i>	Krisan <i>Krisan</i>	Mawar <i>Rose</i>	Sedap Malam <i>Tuberose</i>	Lainnya <i>Other</i>
(1)	(2)	(3)	(4)	(5)	(6)
1. Koba	-	-	-	-	-
2. Pangkalan Baru	10.977	-	2.549	-	-
3. Sungai Selan	-	-	-	-	-
4. Simpang Katis	-	-	-	-	-
5. Namang	-	-	-	-	-
6. Lubuk Besar	-	-	-	-	-
Jumlah/ <i>Total</i>	10.977	0	2.549	0	0

Sumber : Dinas Pertanian, Peternakan dan Ketahanan Pangan Kabupaten Bangka Tengah
Source : *Agriculture, Livestock and Food Resilience Services of Bangka Tengah Regency*

Tabel 5.1.5 : Luas Lahan Sawah menurut Jenis Pengairan dan Kecamatan (ha) di Kabupaten Bangka Tengah Tahun 2010
Table
Farm of Rice Field by Type of Irrigating and District (ha)
in Bangka Tengah Regency

Kecamatan <i>District</i>	Irigasi <i>Irrigation</i>			Tadah Hujan <i>Sistem</i> <i>of Rain</i>	Pasa ng Surut <i>Ebb</i>	Lainnya <i>Other</i>	Jumlah <i>Total</i>
	Teknis <i>Technical</i>	Setengah Teknis <i>Technical</i> <i>Half</i>	Sederhana <i>Simple</i>				
(1)	(2)	(3)	(4)	(5)	(6)	(7)	(8)
1. Koba	-	-	-	-	-	-	-
2. Pkl. Baru	-	-	-	-	-	-	-
3. Sungai Selan	-	-	-	-	-	-	-
4. Simpang Katis	-	-	-	-	-	-	-
5. Namang	-	-	100,00	-	-	-	100,00
6. Lubuk Besar	5,00	-	-	-	-	-	5,00
Jumlah/ <i>Total</i>	5,00	-	100,00	-	-	-	105,00
2009	128,2	831,5	38,92	-	1	1	998,62

Sumber: : Dinas Pertanian, Peternakan dan Ketahanan Pangan Kabupaten Bangka Tengah
 Source : *Agriculture, Livestock and Food Resilience Services of Bangka Tengah Regency*

BAB V. PERTANIAN*Agriculture***Tabel 5.1.6 : Penerimaan dan Penyaluran Beras Sub Dolog Wilayah II Bangka Menurut Bulan di Bangka Tahun 2010 (Kg)***Revenue and Supply of Rice Sub Dolog Region II by Month in Bangka*

Bulan/ <i>Month</i>	Stock Awal/ <i>First Stock</i>	Pemasukan <i>Revenue</i>	Jumlah Persediaan/ <i>Provision</i>	Jumlah Penya- luran/ <i>Number of Supply</i>	Stock Operasio- nal <i>Operatio- nal Stock</i>
(1)	(2)	(3)	(4)	(5)	(6)
1. Januari/ <i>January</i>	1.368.723	-	1.368.723	85.821	1.282.902
2. Pebruari/ <i>February</i>	1.282.902	-	1.282.902	101.695	1.181.207
3. Maret/ <i>March</i>	1.181.207	-	1.181.207	945.967	235.240
4. April/ <i>April</i>	235.240	990.000	1.225.240	375.221	850.019
5. Mei/ <i>May</i>	850.019	-	850.019	376.951	473.068
6. Juni/ <i>June</i>	473.068	990.000	1.463.068	360.013	1.103.055
7. Juli/ <i>July</i>	1.103.055	-	1.103.055	384.975	718.080
8. Agustus/ <i>August</i>	718.080	990.000	1.708.080	651.712	1.056.368
9. September/ <i>September</i>	1.056.368	-	1.056.368	104.365	952.003
10. Oktober/ <i>October</i>	952.003	-	952.003	363.133	588.870
11. Nopember/ <i>November</i>	588.870	990.000	1.578.870	470.695	1.108.175
12. Desember/ <i>December</i>	1.108.175	-	1.108.175	215.332	892.843
Jumlah/ <i>Total</i>	1.368.723	3.960.000	5.328.723	4.435.880	892.843
2009	13.793.408	5.020.000	6.354.188	4.985.465	1.368.723
2008	1.179.101	5.183.824	6.362.925	5.028.737	1.334.188

Sumber : Perum Bulog Sub Divisi Regional Wilayah II Bangka

Source : *Bulog Regional Sub Division II Bangka*

Tabel 5.2.1 : Luas Areal, Produksi dan Produktivitas Tanaman Perkebunan menurut Kecamatan di Kabupaten Bangka Tengah Tahun 2010
Table Area, Production and Productivity of Plant Estate by District in Bangka Tengah Regency

Jenis Tanaman : JAMBU MENTE

Type of Plants : Cashew Guava

Kecamatan/ <i>District</i>	Luas Areal/ <i>Area</i>				Pro- duksi (Ton)/ <i>Produc- tion</i>	Produkti vitas (Ton/Ha/ Thn)/ <i>Produc- tivity</i>	Jumlah Kepemilikan (KK)/ <i>Total of Ownership</i>
	TBM	TM	TT/T R	JUMLAH/ <i>Total</i>			
(1)	(2)	(3)	(4)	(5)	(6)	(7)	(8)
1. Koba	3,81	1,53	0,76	6,10	010	0,07	5
2. Pkl. Baru	1,53	0,76	0,76	3,05	0,05	0,07	2
3. Sungai Selan	0,76	-	-	0,76	-	-	6
4. Simpang Katis	0,42	0,50	0,11	1,03	0,03	0,07	4
5. Namang	1,53	1,53	0,76	3,82	0,11	0,07	6
6. Lubuk Besar	3,05	2,29	3,05	8,39	0,16	0,07	8
<i>Jumlah/ Total</i>	11,10	6,61	5,44	23,15	0,46	0,07	27
2009	11,10	6,61	5,44	23,15	-	-	34
2008	14	6	6	26	-	-	69

Sumber : Dinas Perkebunan dan Kehutanan Kabupaten Bangka Tengah

Source : Estate and Forestry Services of Bangka Tengah Regency

Keterangan :

TBM : Tanaman Belum Menghasilkan

TM : Tanaman Menghasilkan

TT/TR : Tanaman Tua/Tanaman Rusak

BAB V. PERTANIAN*Agriculture***Tabel 5.2.1 :**
*Table***Lanjutan**
*Continued***Jenis Tanaman : LADA**
Type of Plants : Pepper

Kecamatan/ <i>District</i>	Luas Areal/ <i>Area</i>			JUM- LAH/ <i>Total</i>	Produksi (Ton)/ <i>Produ- ction</i>	Produkti -vitas (Ton/Ha /Thn)/ <i>Produc- tivity</i>	Jumlah Kepemi- likan (KK)/ <i>Total of Ownership</i>
	TBM	TM	TT/TR				
(1)	(2)	(3)	(4)	(5)	(6)	(7)	(8)
1. Koba	201,01	93,11	291,72	585,84	119,66	1,28	477
2. Pkl. Baru	37,65	8,7	12,05	58,40	9,83	1,47	91
3. Sungai Selan	49,85	163,00	76,00	288,85	214,70	1,32	79
4. Simpang Katis	103,80	128,20	166,01	398,01	172,70	1,34	380
5. Namang	56,30	31,80	39,25	127,35	4,12	0,13	91
6. Lubuk Besar	145,51	111,01	317,02	573,54	116,21	1,05	521
Jumlah/ <i>Total</i>	594,12	535,82	902,05	2.031,99	636,82	1,19	1.889
2009	532,17	422,72	895,10	1.850,00	404,48	0,96	2.787
2008	578,00	412,00	939,00	1.929,00	378,00	0,91	2.972

Sumber : Dinas Perkebunan dan Kehutanan Kabupaten Bangka Tengah

Source : *Estate and Forestry Services of Bangka Tengah Regency*

Tabel 5.2.1 :
Table

Lanjutan
Continued

Jenis Tanaman : KARET
Type of Plants : Rubber

Kecamatan/ <i>District</i>	Luas Areal/ <i>Area</i>			JUM- LAH/ <i>Total</i>	Produksi (Ton)/ <i>Produc- tion</i>	Produkti- vitas (Ton/Ha/ Thn)/ <i>Produc- tivity</i>	Jumlah Kepemili- kan (KK)/ <i>Total of Ownership</i>
	TBM	TM	TT/TR				
(1)	(2)	(3)	(4)	(5)	(6)	(7)	(8)
1. Koba	645,00	554,00	658,00	1.857,00	534,18	0,96	249
2. Pkl. Baru	126,00	130,00	55,00	311,00	151,00	1,61	435
3. Sungai Selan	387,90	619,00	101,00	1.107,90	631,12	1,02	741
4. Simpang Katis	582,50	1.027,00	383,00	1.992,50	1.221,41	1,19	881
5. Namang	209,15	539,30	162,70	911,15	612,27	1,13	371
6. Lubuk Besar	1.116,60	437,65	286,15	1.840,40	520,57	1,19	472
Jumlah/ <i>Total</i>	3.067,15	3.306,95	1.645,85	8.019,95	3.670,55	1,11	3.419
2009	2.896	2.326	1.564	6.786	1690,81	0,73	3.035
2008	2.673	2.055	1.040	5.768	1.675,23	0,81	3.424

Sumber : Dinas Perkebunan dan Kehutanan Kabupaten Bangka Tengah
Source : *Estate and Forestry Services of Bangka Tengah Regency*

BAB V. PERTANIAN*Agriculture***Tabel 5.2.1 :**
*Table***Lanjutan**
*Continued***Jenis Tanaman : KELAPA SAWIT***Type of Plants : Oil Palm*

Kecamatan/ <i>District</i>	Luas Areal/ <i>Area</i>			JUMLAH/ <i>Total</i>	Produksi (Ton)/ <i>Produc- tion</i>	Produkti- vitas (Ton/Ha/ Thn)/ <i>Produc- tivity</i>	Jumlah Kepemi- likan (KK)/ <i>Total of Ownership</i>
	TBM	TM	TT/TR				
(1)	(2)	(3)	(4)	(5)	(6)	(7)	(8)
1. Koba	620,76	430,53	64,39	1.115,68	1.320,14	3,07	132
2. Pkl. Baru	119,00	103,00	155,48	377,48	281,31	2,73	280
3. Sungai Selan	1.024,09	329,37	14,55	1.368,01	957,43	2,91	367
4. Simpang Katis	455,08	268,70	8,73	732,51	784,80	2,92	491
5. Namang	144,99	113,69	23,00	301,68	372,13	2,78	149
6. Lubuk Besar	527,59	291,44	33,10	852,13	958,73	3,29	11
<i>Jumlah/ Total</i>	2.891,51	1.556,73	299,25	4.747,49	4.674,49	3,00	1.430
2009	2.199,59	1.155,06	125,49	3.480,14	8.521,54	7,38	999
2008	1.712,00	817,00	108,00	2.637,00	6.719,10	7,91	883

Sumber : Dinas Perkebunan dan Kehutanan Kabupaten Bangka Tengah
Source : Estate and Forestry Services of Bangka Tengah Regency

Tabel 5.2.1 :
Table

Lanjutan
Continued

Jenis Tanaman : KELAPA
Type of Plants : Coconut

Kecamatan/ <i>District</i>	Luas Areal/ <i>Area</i>			JUMLAH/ <i>Total</i>	Produksi (Ton)/ <i>Produc- tion</i>	Produkti -vitas (Ton/Ha /Thn)/ <i>Produc- tivity</i>	Jumlah Kepemi- likan (KK)/ <i>Total of Ownership</i>
	TBM	TM	TT/TR				
(1)	(2)	(3)	(4)	(5)	(6)	(7)	(8)
1. Koba	-	-	-	-	-	-	-
2. Pkl. Baru	-	-	-	-	-	-	-
3. Sungai Selan	-	-	-	-	-	-	-
4. Simpang Katis	-	-	-	-	-	-	-
5. Namang	-	-	-	-	-	-	-
6. Lubuk Besar	-	-	-	-	-	-	-
Jumlah/ <i>Total</i>	-	-	-	-	-	-	-
2009	273	495	484	1.252	335,24	0,68	1.886
2008	283	507	449	1.239	321,64	0,75	1.812

Sumber : Dinas Perkebunan dan Kehutanan Kabupaten Bangka Tengah
Source : Estate and Forestry Services of Bangka Tengah Regency

BAB V. PERTANIAN*Agriculture***Tabel 5.2.1 :***Table***Lanjutan***Continued***Jenis Tanaman : COKLAT***Type of Plants : Cocoa*

Kecamatan/ <i>District</i>	Luas Areal/ <i>Area</i>				Produksi (Ton)/ <i>Produc- tion</i>	Produkti -vitas (Ton/Ha /Thn)/ <i>Produc- tivity</i>	Jumlah Kepemilik an (KK)/ <i>Total of Ownership</i>
	TBM	TM	TT/TR	JUMLAH/ <i>Total</i>			
(1)	(2)	(3)	(4)	(5)	(6)	(7)	(8)
1. Koba	-	-	-	-	-	-	-
2. Pkl. Baru	-	-	-	-	-	-	-
3. Sungai Selan	-	-	-	-	-	-	-
4. Simpang Katis	-	-	-	-	-	-	-
5. Namang	-	-	-	-	-	-	-
6. Lubuk Besar	-	-	-	-	-	-	-
Jumlah/ <i>Total</i>	-	-	-	-	-	-	-
2009	13,28	27,18	22,39	62,85	15,280	0,56	115
2008	9	21	18,5	47	15.10	0.63	107

Sumber : Dinas Perkebunan dan Kehutanan Kabupaten Bangka Tengah

Source : *Estate and Forestry Services of Bangka Tengah Regency*

Tabel 5.2.1 :
Table

Lanjutan
Continued

Jenis Tanaman : AREN
Type of Plants : Sugar Palm

Kecamatan/ <i>District</i>	Luas Areal/ <i>Area</i>				Produksi (Ton)/ <i>Production</i>	Produkti -vitas (Ton/Ha /Thn)/ <i>Productivity</i>	Jumlah Kepemi- likan (KK)/ <i>Total of Ownership</i>
	TBM	TM	TT/TR	JUMLAH/ <i>Total</i>			
(1)	(2)	(3)	(4)	(5)	(6)	(7)	(8)
1. Koba	-	-	-	-	-	-	-
2. Pkl. Baru	-	-	-	-	-	-	-
3. Sungai Selan	-	-	-	-	-	-	-
4. Simpang Katis	-	-	-	-	-	-	-
5. Namang	-	-	-	-	-	-	-
6. Lubuk Besar	-	-	-	-	-	-	-
Jumlah/ <i>Total</i>	-	-	-	-	-	-	-
2009	19,36	38,59	25,14	83,05	23,31	0,60	424
2008	14	33	28	75	24,83	0,74	292

Sumber : Dinas Perkebunan dan Kehutanan Kabupaten Bangka Tengah
Source : Estate and Forestry Services of Bangka Tengah Regency

BAB V. PERTANIAN*Agriculture***Tabel 5.2.1 :***Table***Lanjutan***Continued***Jenis Tanaman : KEMIRI***Type of Plants : Candlenut*

Kecamatan/ <i>District</i>	Luas Areal/ <i>Area</i>				Produksi (Ton)/ <i>Production</i>	Produkti- vitas (Ton/Ha/ Thn)/ <i>Productivity</i>	Jumlah Kepemi- lihan (KK)/ <i>Total of Ownership</i>
	TBM	TM	TT/TR	JUMLAH/ <i>Total</i>			
(1)	(2)	(3)	(4)	(5)	(6)	(7)	(8)
1. Koba	-	-	-	-	-	-	-
2. Pkl. Baru	-	-	-	-	-	-	-
3. Sungai Selan	-	-	-	-	-	-	-
4. Simpang Katis	-	-	-	-	-	-	-
5. Namang	-	-	-	-	-	-	-
6. Lubuk Besar	-	-	-	-	-	-	-
<i>Jumlah/ Total</i>	-	-	-	-	-	-	-
2009	7,02	25,19	11,72	31,06	8,29	0,33	146
2008	8	28,5	23	59,5	10,51	0,36	152

Sumber : Dinas Perkebunan dan Kehutanan Kabupaten Bangka Tengah

Source : *Estate and Forestry Services of Bangka Tengah Regency*

Tabel 5.2.1 :
Table

Lanjutan
Continued

Jenis Tanaman : KOPI
Type of Plants : Coffee

Kecamatan/ <i>District</i>	Luas Areal/ <i>Area</i>				Produksi (Ton)/ <i>Produc- tion</i>	Produkti -vitas (Ton/Ha /Thn)/ <i>Produc- tivity</i>	Jumlah Kepemi- likan (KK)/ <i>Total of Ownership</i>
	TBM	TM	TT/TR	JUMLAH/ <i>Total</i>			
(1)	(2)	(3)	(4)	(5)	(6)	(7)	(8)
1. Koba	-	-	-	-	-	-	-
2. Pkl. Baru	-	-	-	-	-	-	-
3. Sungai Selan	-	-	-	-	-	-	-
4. Simpang Katis	-	-	-	-	-	-	-
5. Namang	-	-	-	-	-	-	-
6. Lubuk Besar	-	-	-	-	-	-	-
Jumlah/ <i>Total</i>	-	-	-	-	-	-	-
2009	1,62	3,85	7,29	12,75	-	-	24
2008	2	5	9	16	-	-	28

Sumber : Dinas Perkebunan dan Kehutanan Kabupaten Bangka Tengah
Source : Estate and Forestry Services of Bangka Tengah Regency

BAB V. PERTANIAN*Agriculture***Tabel 5.2.1 :***Table***Lanjutan***Continued***Jenis Tanaman : PINANG***Type of Plants : Arecanut*

Kecamatan/ <i>District</i>	Luas Areal/ <i>Area</i>				Produksi (Ton)/ <i>Production</i>	Produkti -vitas (Ton/Ha /Thn)/ <i>Productivity</i>	Jumlah Kepemi- likan (KK)/ <i>Total of Ownership</i>
	TBM	TM	TT/TR	JUMLAH/ <i>Total</i>			
(1)	(2)	(3)	(4)	(5)	(6)	(7)	(8)
1. Koba	-	-	-	-	-	-	-
2. Pkl. Baru	-	-	-	-	-	-	-
3. Sungai Selan	-	-	-	-	-	-	-
4. Simpang Katis	-	-	-	-	-	-	-
5. Namang	-	-	-	-	-	-	-
6. Lubuk Besar	-	-	-	-	-	-	-
Jumlah/ <i>Total</i>	-	-	-	-	-	-	-
2009	14,43	16,82	8,87	40,10	-	-	15
2008	18	19	10	47	-	-	465

Sumber : Dinas Perkebunan dan Kehutanan Kabupaten Bangka Tengah

Source : *Estate and Forestry Services of Bangka Tengah Regency*

Tabel 5.2.1 :
Table

Lanjutan
Continued

Jenis Tanaman : CENGKEH
Type of Plants : Clove

Kecamatan/ <i>District</i>	Luas Areal/ <i>Area</i>				Produksi (Ton)/ <i>Production</i>	Produkti -vitas (Ton/Ha /Thn)/ <i>Productivity</i>	Jumlah Kepemi- likan (KK)/ <i>Total of Ownership</i>
	TBM	TM	TT/TR	JUMLAH/ <i>Total</i>			
(1)	(2)	(3)	(4)	(5)	(6)	(7)	(8)
1. Koba	-	-	-	-	-	-	-
2. Pkl. Baru	-	0,80	9,00	9,80	0,04	0,05	27
3. Sungai Selan	-	-	-	-	-	-	-
4. Simpang Katis	-	-	-	-	-	-	-
5. Namang	-	-	-	-	-	-	-
6. Lubuk Besar	-	-	-	-	-	-	-
<i>Jumlah/ Total</i>	-	0,80	9,00	9,80	0,04	0,05	27
2009	0	0	9	9,8	-	-	21
2008	-	-	-	-	-	-	-

Sumber : Dinas Perkebunan dan Kehutanan Kabupaten Bangka Tengah
Source : Estate and Forestry Services of Bangka Tengah Regency

BAB V. PERTANIAN*Agriculture*

Tabel 5.2.2 : Nama-nama Perusahaan Perkebunan Besar Swasta, Luas Pencadangan, Realisasi dan Jenis Komoditi di Kabupaten Bangka Tengah Tahun 2010
Names of Private Large Estate, Reserve Area, Realization and Type of Commodity in Bangka Tengah Regency

Nama Perusahaan/ <i>Name of Company</i>		Luas Pencadangan (Ha)/ <i>Reserve Area</i>	Realisasi (Ha)/ <i>Realization</i>	Jenis Komoditi/ <i>Type of Commodity</i>
(1)	(2)	(3)	(4)	
1.	PT. Bumi Bangka Lestari (Sarangmandi, Teru)	2.075,39	3.124,61	Kelapa sawit
2.	PT. Bumi Permai Surya Lestari (Sarang Mandi, Petaling, Teru, Menduk, Simpang Katis)	2.514,68	685,32	Kelapa sawit
3.	PT. Swarna Nusa Sentosa	-	5.827,00	Kelapa sawit
4.	PT. Putera Bangka Tani	-	328,00	Kelapa sawit
5.	PT. Tunas Inti Agro Lestari	-	131,00	Kelapa sawit
6.	CV. Mutiara Alam Lestari	452,00	300,00	Kelapa sawit
7.	PT. Sinar Agro Makmur Lestari	362,96	-	Kelapa sawit
Jumlah/ <i>Total</i>		5.405,53	10.395,43	Kelapa sawit
	2009	6.846,07	7.380,93	-
	2008	14.227,00	7.311,00	-
	2007	14.227,00	7.311,00	-
	2006	14.277,00	7.151,00	-

Sumber : Dinas Perkebunan dan Kehutanan Kabupaten Bangka Tengah
 Source : *Estate and Forestry Services of Bangka Tengah Regency*

Tabel 5.3.1 : Jumlah Sarana Perahu/Kapal Penangkap Ikan Laut dan Jumlah Nelayan menurut Kecamatan di Kabupaten Bangka Tengah Tahun 2009

Number of Boat/Ship and Number of Fisherman by District in Bangka Tengah Regency

Kecamatan <i>District</i>	Kapal Motor (unit)/ <i>Boat</i>				Jumlah <i>Total</i>
	< 5 GT	5-10 GT	10-20 GT	20-30 GT	
(1)	(2)	(3)	(4)	(5)	(6)
1. Koba	440	38	-	-	478
2. Pangkalan Baru	302	22	-	-	324
3. Sungai Selan	443	65	-	-	508
4. Simpang Katis	-	-	-	-	-
5. Namang	44	6	-	-	50
6. Lubuk Besar	249	12	-	-	261
Jumlah/ <i>Total</i>	1.478	143	0	0	1.621
2008	1.310	129	0	0	1.439
2007	1.300	125	0	0	1.425
2006	1.294	95	7	2	1.398
2005	616	98	22	3	739

Sumber : Dinas Kelautan dan Perikanan Kabupaten Bangka Tengah

Source : *Sea and Fishery Services of Bangka Tengah Regency*

BAB V. PERTANIAN*Agriculture***Tabel 5.3.1 :***Table:***Lanjutan***Continued*

Kecamatan/ <i>District</i>	Perahu Tanpa Motor (PTM)/ <i>Boat without motor</i>	Perahu Motor Tempel(MT)/ <i>Patch Boat</i>	Kapal Motor/ <i>Motor Ship</i>	Jumlah Sarana/ <i>Total of Boat</i>	Jumlah Nelayan/ <i>Total of Fisherman</i>
(1)	(2)	(3)	(4)	(5)	(6)
1. Koba	76	93	478	647	2.776
2. Pangkalan Baru	24	41	324	389	2.462
3. Sungai Selan	35	60	508	603	1.676
4. Simpang Katis	-	-	-	-	-
5. Namang	42	46	50	138	547
6. Lubuk Besar	55	83	261	399	1.106
Jumlah/ <i>Total</i>	232	323	1.621	2.176	8.567

Sumber : Dinas Kelautan dan Perikanan Kabupaten Bangka Tengah

Source : *Sea and Fishery Services of Bangka Tengah Regency*

Tabel 5.3.2 : Jumlah Rumah tangga Perikanan Tangkap, Budidaya, Pengolahan dan Pengumpul di Kabupaten Bangka Tengah Tahun 2005-2010

Number of Fisherman, Cultivation, Processing and Collector Households in Bangka Tengah Regency

Tahun/ Year	Tangkap/ Fisherman	Budidaya/ Cultivation	Pengolahan/ Processing	Pengumpul/ Collector	Jumlah/ Total
(1)	(2)	(3)	(4)	(5)	(6)
2005	1.042	71	103	106	1.322
2006	1.356	105	119	111	1.691
2007	3.982	242	114	119	4.457
2008	3.410	256	152	123	3941
2009	3.603	289	180	138	4210
2010	3.571	173	204	166	4.114

Sumber : Dinas Kelautan dan Perikanan Kabupaten Bangka Tengah

Source : *Sea and Fishery Services of Bangka Tengah Regency*

BAB V. PERTANIAN*Agriculture***Tabel 5.3.3: Produksi (Ton) dan Nilai Produksi (Ribu Rupiah) Hasil Budidaya Ikan Menurut Jenis Budidaya di Kabupaten Bangka Tengah Tahun 2010.***Production (Ton) and Values of Production (Thousand Rupiah) of Fish Cultivation By Type of Cultivation in Bangka Tengah Regency*

Jenis Budidaya <i>Type of Cultivation</i>	Produksi (Ton)/ <i>Production</i>	Nilai Produksi (Ribu Rupiah)/ <i>Production Values</i>
(1)	(2)	(3)
1. Perikanan Tangkap	6.812,460	47.314.655,000
2. Budidaya Air Payau	-	-
3. Budidaya Air Tawar		
a. KJA	-	-
b. Kolam	61,500	1.135.800,000
4. Budidaya Laut		
a. KJA Kerapu	2,400	480.000,000
b. Rumput Laut	-	-
Jumlah/ <i>Total</i>	6.876,360	48.930.455,000
2009	7.224,17	50.014.928,50
2008	6.009,561	26.895.995

Sumber : Dinas Kelautan dan Perikanan Kabupaten Bangka Tengah

Source : *Sea and Fishery Services of Bangka Tengah Regency*

Tabel 5.3.4 : **Jumlah Produksi dan Nilai Penangkapan Ikan**
Table **di Kabupaten Bangka Tengah Tahun 2010**
Total of Production and Capture Values of Fish
in Bangka Tengah Regency

Kecamatan/ <i>District</i>	Produksi (Ton)/ <i>Production</i>	Nilai Tangkapan (Ribu Rp)/ <i>Capture Values</i>
(1)	(2)	(3)
1. Koba	2.474,12	27.201.727,25
2. Pangkalan Baru	1.747,03	5.398.452,34
3. Sungai Selan	2.105,87	11.444.830,73
4. Simpang Katis	-	-
5. Namang	234,72	161.389,09
6. Lubuk Besar	205,72	1.598.255,58
Jumlah/ <i>Total</i>	6.767,46	48.804.654,99
2009	6.976,47	49.978.928,50
2008	5.908,49	23.778.808,61

Sumber : Dinas Kelautan dan Perikanan Kabupaten Bangka Tengah

Source : *Sea and Fishery Services of Bangka Tengah Regency*

BAB V. PERTANIAN*Agriculture***Tabel 5.3.5 : Jumlah Rumah Tangga Perikanan (RTP), Jumlah Nelayan dan Jumlah Perahu Perikanan Laut di Kabupaten Bangka Tengah Tahun 2010***Number of Fishery Household, Fisherman and Boat in Bangka Tengah Regency*

Kecamatan/ <i>District</i>	Rumah Tangga Perikanan/ <i>Fishery Household</i>	Nelayan (Orang)/ <i>Fisherman</i>	Perahu (Unit)/ <i>Boat</i>
(1)	(2)	(3)	(4)
1. Koba	1.041	2.789	706
2. Pangkalan Baru	579	2.440	339
3. Sungai Selan	871	1.889	620
4. Simpang Katis	-	-	-
5. Namang	378	577	148
6. Lubuk Besar	702	1.120	402
<i>Jumlah/ Total</i>	3.571	8.815	2.215
2009	3.603	8.567	2.176
2008	3.965	8.114	1.969

Sumber : Dinas Kelautan dan Perikanan Kabupaten Bangka Tengah

Source : *Sea and Fishery Services of Bangka Tengah Regency*

Tabel 5.3.6 : Perkembangan Perikanan Budidaya Dinas Kelautan dan Perikanan Kabupaten Bangka Tengah
Table Development of Cultivation Fishery of Sea and Fishery Services of Bangka Tengah Regency

1. Sarana dan Prasarana Perikanan Budidaya/ Medium of Cultivation Fishery

Uraian	Tahun/ Year			Keterangan/ Explanation
	2008	2009	2010	
(1)	(2)	(3)	(4)	(5)
<i>Sarana/ Prasarana/ Medium</i>				
• Balai Benih Ikan (BBI)	1	1	1	Unit
• Unit Pembenihan Rakyat (UPR)	2	6	6	Unit
• Percetakan Kolam Masyarakat	-	20	28	Ha

Sumber : Dinas Kelautan dan Perikanan Kabupaten Bangka Tengah

Source : *Sea and Fishery Services of Bangka Tengah Regency*

BAB V. PERTANIAN

Agriculture

Tabel 5.3.6 :
Table

Lanjutan
Continued

2. Kegiatan Pembinaan/ *Construction Activities*

Tahun/ <i>Year</i>	Kegiatan/ <i>Activities</i>	Jumlah (Orang)/ <i>Total (Person)</i>
(1)	(2)	(3)
2007	<ul style="list-style-type: none">• Pelatihan Budidaya Ikan Lele• Pelatihan Budidaya Udang Galah	
2008	<ul style="list-style-type: none">• Pelatihan Budidaya Ikan Kerapu• Pelatihan Budidaya Ikan Baung• Penyuluhan Kelautan dan Perikanan (Temu Lapang)• Temu Teknis Pembudidaya Ikan/ Temu Lapang• Rakor Unit Pelayanan Pengembangan (UPP) Budidaya Ikan• Pelatihan Budidaya Ikan Air Tawar bagi penerima Bantuan Percetakan Kolam 20 Hektar.	

Sumber : Dinas Kelautan dan Perikanan Kabupaten Bangka Tengah

Source : *Sea and Fishery Services of Bangka Tengah Regency*

Tabel 5.3.7 : Perkembangan Perikanan Tangkap Dinas Kelautan dan Perikanan Kabupaten Bangka Tengah
Table Development of Catch Fishery of Sea and Fishery Services of Bangka Tengah Regency

1. Sarana dan Prasarana Perikanan Tangkap/ *Medium of Catch Fishery*

Uraian	Tahun/ Year			Keterangan/ Explanation
	2008	2009	2010	
(1)	(2)	(3)	(4)	(5)
<i>Sarana/ Prasarana/ Medium</i>				
• Pabrik Es Kurau	-	-	-	unit
• PPI Sungai selan	-	-	-	unit
• Pabrik Es Selan	1	-	-	unit
• Tambat labuh di Desa Batu Belubang	1	-	1	unit
• Tambat labuh di Desa Batu Beriga	1	-	-	unit
• TPI Dusun Sungai Tebok	1	-	-	unit
• Tambat labuh di Desa Pangkol	1	-	-	unit

Sumber : Dinas Kelautan dan Perikanan Kabupaten Bangka Tengah

Source : *Sea and Fishery Services of Bangka Tengah Regency*

BAB V. PERTANIAN*Agriculture***Tabel 5.3.7 :**
*Table***Lanjutan**
*Continued***2. Kegiatan Pembinaan/ *Construction Activities***

Tahun/ <i>Year</i>	Kegiatan/ <i>Activities</i>	Jumlah/ <i>Total</i>
(1)	(2)	(3)
2006	<ul style="list-style-type: none">• Bantuan alat tangkap ikan (bubu, bagan apung, jaring tangsi)	
2007	<ul style="list-style-type: none">• Bantuan alat tangkap ikan (perahu, mesin tempel dan jaring udang)• Bantuan cool box (dari Provinsi Babel)	15 Paket 70 Paket
2006	<ul style="list-style-type: none">• Pelatihan pengolahan ikan	80 Orang
2008	<ul style="list-style-type: none">• Bantuan alat tangkap ikan (jaring udang, jaring per dan jaring kepiting) (dari Provinsi Babel)	-
2009	<ul style="list-style-type: none">• Bimtek Pengolahan Perikanan	500 Piece
2010		-

Sumber : Dinas Kelautan dan Perikanan Kabupaten Bangka Tengah
Source : *Sea and Fishery Services of Bangka Tengah Regency*

Tabel 5.3.8: Rumah Tangga Perikanan Tangkap menurut Kecamatan dan Sub Sektor di Kabupaten Bangka Tengah Tahun 2009-2010
Table
Domestic of Fishery Catch by District an Sub of Sector in Bangka Tengah Regency

Kecamatan <i>District</i>	Perikanan Laut <i>Sea Fisher</i>		Perairan Umum <i>Territorial Water</i>		Jumlah <i>Total</i>	
	2009	2010	2009	2010	2009	2010
(1)	(2)	(3)	(4)	(5)	(6)	(7)
1. Koba	988	1.041	-	-	988	1.041
2. Pangkalan Baru	664	579	-	-	664	579
3. Sungai Selan	863	871	-	-	863	871
4. Simpang Katis	-	-	-	-	-	-
5. Namang	384	378	-	-	384	378
6. Lubuk Besar	704	702	-	-	704	702
Jumlah/ <i>Total</i>	3.603	3.571	-	-	3.603	3.571

Sumber : Dinas Kelautan dan Perikanan Kabupaten Bangka Tengah

Source : *Sea and Fishery Services of Bangka Tengah Regency*

BAB V. PERTANIAN*Agriculture*

Tabel 5.3.9: Produksi Perikanan Tangkap menurut Kecamatan dan Sub Sektor di Kabupaten Bangka Tengah Tahun 2009-2010 (ton)

Fishery Product Catch by District and Sub of Sector in Bangka Tengah Regency

Kecamatan <i>District</i>	Perikanan Laut <i>Sea Fisher</i>		Perikanan Perairan Umum <i>Territorial Water</i>		Jumlah <i>Total</i>	
	2009	2010	2009	2010	2009	2010
(1)	(2)	(3)	(4)	(5)	(6)	(7)
1. Koba	2.550,64	3.999,55	-	-	2.550,64	3.999,55
2. Pangkalan Baru	1.801,06	772,27	-	-	1.801,06	772,27
3. Sungai Selan	2.148,85	1.609,92	-	-	2.148,85	1.609,92
4. Simpang Katis	-	-	-	-	-	-
5. Namang	230,12	213,53	-	-	230,12	213,53
6. Lubuk Besar	245,80	217,19	-	-	245,80	217,19
Jumlah/ <i>Total</i>	6.976,47	6.812,46	-	-	6.976,47	6.812,46

Sumber : Dinas Kelautan dan Perikanan Kabupaten Bangka Tengah

Source : *Sea and Fishery Services of Bangka Tengah Regency*

Tabel 5.3.10: Produksi Perikanan Budidaya menurut Kecamatan dan Jenis Budidaya di Kabupaten Bangka Tengah Tahun 2010
Production of Fish cultivation by Type of Cultivation in Bangka Tengah Regency

Kecamatan <i>District</i>	Budidaya Laut <i>District</i>	Tambak <i>Fishpond</i>	Kolam <i>Pool</i>	Karamba <i>Karamba</i>	Jaring Apung <i>Net Float</i>	Sawah (Mina Padi) <i>Rice Field</i>	Jumlah <i>Total</i>
(1)	(2)	(3)	(4)	(5)	(6)	(7)	(8)
1. Koba	-	-	7,730	-	-	-	7,70
2. Pangkalan Baru	2,400	-	40,140	-	-	-	40,140
3. Sungai Selan	-	-	2,450	-	-	-	2,450
4. Simpang Katis	-	-	7,990	-	-	-	7,990
5. Namang	-	-	0,390	-	-	-	0,390
6. Lubuk Besar	-	-	2,800	-	-	-	2,800
Jumlah/ <i>Total</i>	2,400	-	61,500	-	-	-	63,900
2009	5,70	33,20	197,60	-	11,20	-	247,70

Sumber : Dinas Kelautan dan Perikanan Kabupaten Bangka Tengah

Source : *Sea and Fishery Services of Bangka Tengah Regency*

BAB V. PERTANIAN*Agriculture*

Tabel 5.4.1: Jumlah Ternak yang Dipotong menurut Kecamatan dan Jenis Ternak di Kabupaten Bangka Tengah Tahun 2010 (ekor)
Table Total Livestock Cut Population by District and Livestock Type in Bangka Tengah Regency

Kecamatan <i>District</i>	Sapi <i>Cow</i>	Kerbau <i>Buffalo</i>	Kuda <i>Horse</i>	Kambing <i>Goat</i>	Babi <i>Pig</i>
(1)	(2)	(3)	(4)	(5)	(7)
1. Koba	93	-	-	201	684
2. Pangkalan Baru	66	-	-	162	471
3. Sungai Selan	88	-	-	191	-
4. Simpang Katis	21	-	-	-	-
5. Namang	25	-	-	-	-
6. Lubuk Besar	26	-	-	133	-
Jumlah/ <i>Total</i>	319	-	-	687	1.155
2009	65	0	0	34	130

Sumber : Dinas Pertanian, Peternakan dan Ketahanan Pangan Kabupaten Bangka Tengah

Source : *Agriculture, Livestock and Food Resilience Services of Bangka Tengah Regency*

Tabel 5.4.2: Jumlah Ternak yang masuk menurut kecamatan dan Jenis Ternak di Kabupaten Bangka Tengah Tahun 2010
Total of Incoming Livestock by District and Type of Livestock in Bangka Tengah Regency

Kecamatan <i>District</i>	Kerbau <i>Buffalo</i>	Sapi <i>Cow</i>	Kambing <i>Goat</i>	Babi <i>Pig</i>	Ayam Petelur <i>Layer Chicken</i>	Ayam Pedaging <i>Broiler</i>
(1)	(2)	(3)	(4)	(5)	(7)	(8)
1. Koba	-	909	260	-	-	4.000
2. Pangkalan Baru	-	50	-	-	3.000	2.600
3. Sungai Selan	-	-	-	-	6.000	4.900
4. Simpang Katis	-	-	60	-	2.000	2.100
5. Namang	-	-	30	-	-	700
6. Lubuk Besar	-	-	30	-	-	800
Jumlah/ <i>Total</i>	-	959	380	-	11.000	15.100
2009	-	135	-	65	1.550	7.500

Sumber : Dinas Pertanian, Peternakan dan Ketahanan Pangan Kabupaten Bangka Tengah

Source : *Agriculture, Livestock and Food Resilience Services of Bangka Tengah Regency*

BAB V. PERTANIAN*Agriculture*

Tabel 5.4.3 : **Jumlah Populasi Ternak dan Produksi Daging**
Table **di Kabupaten Bangka Tengah Tahun 2006-2010**
Number of Livestock Population and Meat Production in
Bangka Tengah Regency

Tahun/ Year	Kerbau/ Buffalo	
	Jumlah Populasi Ternak (Ekor) <i>Total of Livestock Population</i>	Produksi Daging/Tahun (Kg)/ <i>Meat Production/Year</i>
(1)	(2)	(3)
2006	6	-
2007	6	-
2008	7	-
2009	4	-
2010	-	-

Sumber : Dinas Pertanian, Peternakan dan Ketahanan Pangan Kabupaten Bangka Tengah
 Source : *Agriculture, Livestock and Food Resilience Services of Bangka Tengah Regency*

Tabel 5.4.3 : **Lanjutan**
Table **Continued**

Tahun/ Year	Sapi/ Cow	
	Jumlah Populasi Ternak (Ekor) <i>Total of Livestock Population</i>	Produksi Daging/Tahun (Kg)/ <i>Meat Production/Year</i>
(1)	(4)	(5)
2006	346	84.612,4
2007	463	120.393,0
2008	579	122.930,4
2009	629	137.944,8
2010	800	232.059,49

Sumber : Dinas Pertanian, Peternakan dan Ketahanan Pangan Kabupaten Bangka Tengah
 Source : *Agriculture, Livestock and Food Resilience Services of Bangka Tengah Regency*

Tabel 5.4.3 :
TableLanjutan
Continued

Tahun/ Year	Kambing/ Goat	
	Jumlah Populasi Ternak (Ekor) <i>Total of Livestock Population</i>	Produksi Daging/Tahun (Kg)/ <i>Meat Production/Year</i>
(1)	(6)	(7)
2006	140	3.210,0
2007	141	4.012,5
2008	166	4.180,0
2009	187	5.870,0
2010	187	7.640,0

Sumber : Dinas Pertanian, Peternakan dan Ketahanan Pangan Kabupaten Bangka Tengah
 Source : *Agriculture, Livestock and Food Resilience Services of Bangka Tengah Regency*

Tabel 5.4.3 :
TableLanjutan
Continued

Tahun/ Year	Babi/ Pig	
	Jumlah Populasi Ternak (Ekor) <i>Total of Livestock Population</i>	Produksi Daging/Tahun (Kg)/ <i>Meat Production/Year</i>
(1)	(8)	(9)
2006	1.085	49.750
2007	1.087	51.315
2008	1.287	60.450
2009	3.142	62.550
2010	2.975	49.750

Sumber : Dinas Pertanian, Peternakan dan Ketahanan Pangan Kabupaten Bangka Tengah
 Source : *Agriculture, Livestock and Food Resilience Services of Bangka Tengah Regency*

BAB V. PERTANIAN*Agriculture*

Tabel 5.4.4 : Jumlah Populasi Ternak, Produksi Daging dan Telur di Kabupaten Bangka Tengah Tahun 2005-2010
Table
Number of Livestock Population, Production of Meat and Eggs in Bangka Tengah Regency

Tahun/ <i>Year</i>	Itik/ <i>Duck</i>		
	Jumlah Populasi Ternak (Ekor)/ <i>Total of Livestock Population</i>	Produksi Daging/Tahun(Kg) <i>Meat Production/ Year</i>	Produksi Telur/ Tahun (Kg)/ <i>Eggs Production</i>
(1)	(2)	(3)	(4)
2005	802	-	3.219,00
2006	954	-	3.829,30
2007	1.550	-	6.221,70
2008	1.798	-	7.217,10
2009	4.047	1.588	15.680,00
2010	6.762	5.953,50	312.005,36

Sumber : Dinas Pertanian, Peternakan dan Ketahanan Pangan Kabupaten Bangka Tengah
Source : *Agriculture, Livestock and Food Resilience Services of Bangka Tengah Regency*

Tabel 5.4.4 :
Table

Lanjutan
Continued

<i>Ayam Buras/ Race Chicken</i>			
<i>Tahun/ Year</i>	<i>Jumlah Populasi Ternak (Ekor)/ Total of Livestock Population</i>	<i>Produksi Daging/Tahun(Kg) Meat Production/ Year</i>	<i>Produksi Telur/ Tahun (Kg)/ Eggs Production</i>
(1)	(5)	(6)	(7)
2005	117.225	25.150,00	399.173,00
2006	103.495	8.345,00	457.654,80
2007	108.871	7.998,00	481.427,50
2008	124.002	18.294,50	548.336,00
2009	126.666	20.748,90	548.853,85
2010	139.872	22.823,60	5.046.589,81

Sumber : Dinas Pertanian, Peternakan dan Ketahanan Pangan Kabupaten Bangka Tengah
 Source : *Agriculture, Livestock and Food Resilience Services of Bangka Tengah Regency*

BAB V. PERTANIAN*Agriculture***Tabel 5.4.4 :**
*Table***Lanjutan**
Continued

Tahun/ <i>Year</i>	Ayam Ras Petelur/ <i>Layer Chicken</i>		
	Jumlah Populasi Ternak (Ekor)/ <i>Total of Livestock Population</i>	Produksi Daging/Tahun(Kg) <i>Meat Production/ Year</i>	Produksi Telur/ Tahun (Kg)/ <i>Eggs Production</i>
(1)	(8)	(9)	(10)
2005	4.000	4.000	55.680
2006	9.000	5.400,00	125.280
2007	9.000	13.155,00	125.280
2008	11.000	14.865,10	153.120
2009	7.350	13.552,50	100.485
2010	10.840	-	1.764.513,12

Sumber : Dinas Pertanian, Peternakan dan Ketahanan Pangan Kabupaten Bangka Tengah

Source : *Agriculture, Livestock and Food Resilience Services of Bangka Tengah Regency*

Tabel 5.4.4 :
Table

Lanjutan
Continued

<i>Ayam Ras Pedaging/ Broiler</i>			
<i>Tahun/ Year</i>	<i>Jumlah Populasi Ternak (Ekor)/ Total of Livestock Population</i>	<i>Produksi Daging/Tahun(Kg) Meat Production/ Year</i>	<i>Produksi Telur/ Tahun (Kg)/ Eggs Production</i>
(1)	(11)	(12)	(13)
2005	9.000	61.200,00	-
2006	141.615	44.346,00	-
2007	330.320	45.347,70	-
2008	383.171	75.895,00	-
2009	391.000	79.710,00	-
2010	35.700	98.035,00	-

Sumber : Dinas Pertanian, Peternakan dan Ketahanan Pangan Kabupaten Bangka Tengah
 Source : *Agriculture, Livestock and Food Resilience Services of Bangka Tengah Regency*

BAB V. PERTANIAN*Agriculture***Tabel 5.4.5 : Pemasukan Keuangan Negara/ Daerah dari Sektor Retribusi Tempat Pemotongan Hewan per Bulan di Kabupaten Bangka Tengah Tahun 2010***Table**State's Finance Inclusion from Retribution Sector of Place of Animal Slaughtering each Month in Bangka Tengah Regency*

Bulan <i>Month</i>	Kas Tingkat I <i>Cash Mount I</i>	Kas Tingkat II <i>Cash Mount II</i>	Jumlah <i>Total</i>
(1)	(2)	(3)	(4)
Januari/ <i>January</i>	-	1.170.000	1.170.000
Februari/ <i>February</i>	-	1.210.000	1.210.000
Maret/ <i>March</i>	-	1.450.000	1.450.000
April/ <i>April</i>	-	1.430.000	1.430.000
Mei/ <i>May</i>	-	1.210.000	1.210.000
Juni/ <i>June</i>	-	-	-
Juli/ <i>July</i>	-	-	-
Agustus/ <i>August</i>	-	-	-
September/ <i>September</i>	-	-	-
Oktober/ <i>October</i>	-	-	-
November/ <i>November</i>	-	-	-
Desember/ <i>December</i>	-	-	-
Jumlah/ <i>Total</i>	-	13.750.000	13.750.000
2009	-	13.200.000	13.200.000

Sumber : Dinas Pertanian, Peternakan dan Ketahanan Pangan Kabupaten Bangka Tengah

Source : *Agriculture, Livestock and Food Resilience Services of Bangka Tengah Regency*

Tabel 5.5.1 : Jumlah Produksi Hasil Hutan Ikutan menurut Jenis Produksi di Kabupaten Bangka Tengah Tahun 2009
Table *Number of Forestry Supplement Production Result by Type of Production in Bangka Tengah Regency*

Jenis Produksi/ <i>Type of Production</i>	Satuan/ <i>Unit</i>	Jumlah/ <i>Total</i>
(1)	(2)	(3)
1. Kayu Tiang	M ³	-
2. Kayu Api	Sm	-
3. Junjung (Lajar) Lada	Btg	82.500,0
4. Khiau Thung	M ³	-
5. Pangkait	M ³	-
6. Ai Ciang	M ³	-
7. Arang	Ton	-
8. Wangtam	M ³	-
9. Kayu Bagan	M ³	-
10. Damar	Kg	312,5
11. Kemedangan	Kg	-
12. Air Madu	Kg	-
13. Ketakung	M ³	125,0
14. Kulit Kayu Madang	Kg	-
15. Kayu Bulat Diameter 30 ke Atas	M ³	-
16. Rotan	M ³	610,0
17. Kayu Bulat Kecil Diameter 30 ke Bawah	M ³	1.248,0
18. Kayu Sengon	M ³	716,0
19. Kayu Karet	M ³	1.015,0
20. Kayu BBS Acacia Mangium	M ³	975,0

Sumber : Dinas Perkebunan dan Kehutanan Kabupaten Bangka Tengah

Source : *Estate and Forestry Services of Bangka Tengah Regency*

BAB V. PERTANIAN*Agriculture*

Tabel 5.5.2 : Luas Kawasan Hutan menurut Fungsinya
Table di Kabupaten Bangka Tengah Tahun 2009
Forestry Area by Function in Bangka Tengah Regency

Fungsi Hutan/ <i>Function of Forest</i>	Luas (Ha)/ <i>Area</i>	Persentase/ <i>Percentage</i>
(1)	(2)	(3)
1. Produksi Tetap/ <i>Fixed Production</i>		
• Hutan produksi (HP)/ <i>Production Forest</i>	63.930,50	52,55
2. Hutan Lindung/ <i>Protection Forest</i>	51.662,00	42,46
3. Hutan Konservasi/ <i>Conservation Forest</i>	6.068,80	4,99
Jumlah/ <i>Total</i>	121.661,30	100,00
2008	121.661,30	-

Sumber : Dinas Perkebunan dan Kehutanan Kabupaten Bangka Tengah

Source : *Estate and Forestry Services of Bangka Tengah Regency*

Tabel 5.5.3 : Alokasi Ruang untuk Kawasan Hutan Menurut Jenis Penggunaan Lahan di Kabupaten Bangka Tengah Tahun 2009
Table: Area Allocation for Forestry by Type of Land Use in Bangka Tengah Regency

Jenis Hutan/ <i>Type of Forest</i>	Luas (Ha)/ <i>Area</i>	Persentase/ <i>Percentage</i>
(1)	(2)	(3)
1. Hutan Lindung/ <i>Protection Forest</i>	7.106,00	5,84
2. Hutan Produksi/ <i>Production Forest</i>	63.930,50	52,55
3. Hutan Lindung Pantai/ <i>Seashore Protection Forest</i>	44.556,00	36,62
4. Hutan Konservasi/ <i>Conservation Forest</i>	6.068,80	4,99
Jumlah/ <i>Total</i>	121.661,30	100,00
2008	121.661,30	100,00

Sumber : Dinas Perkebunan dan Kehutanan Kabupaten Bangka Tengah

Source : *Estate and Forestry Services of Bangka Tengah Regency*

Tabel 5.5.5 : Luas Lahan Kritis di Dalam dan di Luar Kawasan Hutan Menurut Kecamatan di Kabupaten Bangka Tengah Tahun 2009 (Ha)
Critical Area Inside and Outside The Forest by District in Bangka Tengah Regency

Kecamatan/ <i>District</i>	Luas Kecamatan/ <i>District Area</i>	Luas Lahan Kritis/ <i>Critical Area</i>					
		HK	HL	HP	Jumlah/ <i>Total</i>	APL/ BDP	Jumlah/ <i>Total</i>
(1)	(2)	(3)	(4)	(5)	(6)	(7)	(8)
1. Koba	33.404	0	425	2.819	3.244	3.024	6.269
2. Pangkalan Baru	10.145	2.042	53	0	2.096	2.203	4.299
3. Sungai Selan	56.481	0	823	17.381	18.205	1.659	19.864
4. Simpang Katis	22.375	3.110	0	1.978	5.088	960	6.048
5. Namang	20.297	222	448	191	861	790	1.652
6. Lubuk Besar	60.112	0	3.643	19.661	23.304	466	23.770
<i>Jumlah/ Total</i>	202.814	5.374	5.392	42.030	52.798	9.102	61.902
2008	202.813	5.398	5.394	42.053	52.845	9.105	61.950

Sumber : Dinas Perkebunan dan Kehutanan Kabupaten Bangka Tengah

Source : *Estate and Forestry Services of Bangka Tengah Regency*

Catatan : HK = Hutan Konservasi (dalam kawasan)/ *Conservation Forest*
 HL = Hutan Lindung (darat dan pantai) dalam kawasan/ *Protection Forest (land and seashore) in area*
 HP = Hutan Produksi (dalam kawasan)/ *Production Forest (in area)*
 APL = Areal Pengguna Lain/ Budidaya Pertanian di Luar Kawasan Hutan/ *Other*

BAB V. PERTANIAN

Agriculture

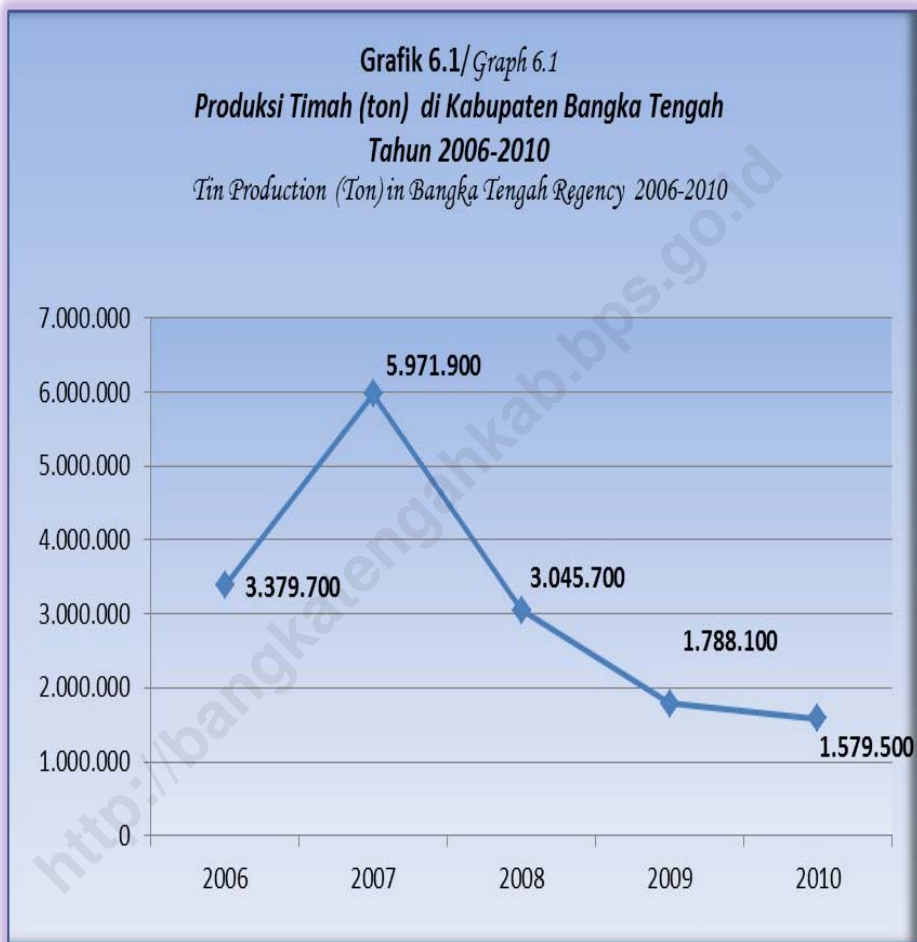
Tabel 5.5.6: Produksi Kayu Hutan menurut Jenis Produksi di Kabupaten Bangka Tengah Tahun 2006-2010 (m³)

Table
Production of Forest Wood by Type of Production in Bangka Tengah Regency

Tahun <i>Year</i>	Kayu Bulat <i>Log</i>	Kayu Gergajian <i>Timber</i>	Kayu Lapis <i>Plywood</i>
(1)	(2)	(3)	(4)
2006	-	-	-
2007	-	-	-
2008	-	-	-
2009	663,92	-	-
2010	733,80	42,2545	-

Sumber : Dinas Perkebunan dan Kehutanan Kabupaten Bangka Tengah

Source : *Estate and Forestry Services of Bangka Tengah Regency*



BAB VI. INDUSTRI, PERTAMBANGAN, LISTRIK DAN AIR MINUM

Industry, Mining, Electricity and Water Supply

<http://bangkatengahkab.bps.go.id>

**BAB VI
INDUSTRI,
PERTAMBANGAN,
LISTRIK DAN
AIR MINUM**

**CHAPTER VI
INDUSTRY,
MINING,
ELECTRICITY AND
DRINKING WATER**

6.1 Industri dan Pertambangan

Seperti halnya pada pembangunan sebelumnya, pembangunan sektor industri diharapkan dapat menjadi penggerak utama ekonomi yang efisien, berdaya saing tinggi, mempunyai struktur yang kukuh, dapat memproduksi barang-barang bermutu, bernilai tambah tinggi dan padat karya yang membutuhkan keterampilan.

Selain sektor industri, pembangunan sektor pertambangan yang pada hakekatnya merupakan upaya pengembangan sumberdaya alam mineral dan energi yang potensial untuk dimanfaatkan secara hemat dan optimal bagi kepentingan masyarakat juga mendapatkan perhatian serius dari pemerintah.

Bahan galian yang paling banyak dieksplorasi selama ini dan telah banyak diusahakan secara besar-besaran oleh

6.1 Industry and Mining

As in previous development, industrial sector development supposed to be efficient economy principal activator, highly competitive, steady structure, can produce certifiable goods, highly value adds, and labour intensive that skill needed.

Besides industrial sector development, mining sector development which in the truth is potensial mineral resources and energy development to be used economically and optimal for society needs and also get serious attention from government.

Tin was the most exploited mineral that managed by

BAB VI. INDUSTRI, PERTAMBANGAN, LISTRIK DAN AIR MINUM

Industry, Mining, Electricity and Water Supply

pemerintah juga dilakukan oleh penduduk setempat dan swasta dengan jumlah terbatas.

Pada **tahun 2009** di Kabupaten Bangka Tengah terdapat industri kecil formal sebanyak 21 unit usaha dengan jumlah tenaga kerja sebanyak 94 orang.

Jika diklasifikasikan pada **tahun 2009** menurut jenis industrinya, maka industri kecil formal terbagi menjadi: industri pangan sebanyak 4 usaha dengan tenaga kerja 28 orang, industri logam mesin dan elektronik 6 industri dengan tenaga kerja 19 orang, industri agro non pangan dan hasil hutan 1 unit dengan tenaga kerja 7 orang, industri kerajinan sebanyak 1 unit dengan 14 tenaga kerja, sedangkan kimia dan bahan bangunan sebanyak 9 unit dengan tenaga kerja 26 orang.

Produksi pengolahan bijih timah (logam timah) di Kabupaten Bangka Tengah pada Tahun 2010 sebanyak 1.683.180 M.Ton. Sedangkan produksi bijih timah tahun 2010 sebanyak 1.579.500 Ton Sn

6.2 Listrik dan Air Minum

Di Kabupaten Bangka Tengah pengadaan listrik dikelola oleh PT. PLN (Persero) dan perusahaan/usaha listrik milik masyarakat (swasta).

government and also local citizens and private with limited number.

In 2009, Bangka Tengah Regency have small formal industry about 21 effort with Numbers of labours 94 persons.

If classified in 2009 by type of industries, the small formal industry divided in food industry with 4 industries with 28 workers, metal industry, machine and electronic 6 industries with 19 workers, argo industry non food and result forest 1 units about 7 workers, crafting industry about 1with 14 worker and chemistry and construction material as much 9 units with 26 workers.

Processing production of tin (tin metal) in Bangka Tengah Regency 2010 about 1.683.180 M.Ton. While production of tin 200 about 1.579.500 Ton Sn.

6.2 Electricity and Water Supply

In Bangka tengah regency electricity supplying is managed by PT. PLN (Persero) and private.

BAB VI. INDUSTRI, PERTAMBANGAN, LISTRIK DAN AIR MINUM

Industry, Mining, Electricity and Water Supply

Sedangkan air minum dikelola oleh Perusahaan Daerah Air Minum Tirta Bangka.

Tahun 2010 banyaknya pelanggan listrik berjumlah 5.110 pelanggan yang terdiri dari rumah tangga sebanyak 4.623 pelanggan, dinas/instansi sebanyak 82 pelanggan, sarana ibadah/ sosial sebanyak 134 pelanggan, dunia usaha sebanyak 258 pelanggan dan untuk lampu jalan sebanyak 13.

Tahun 2010 banyaknya pelanggan PDAM Tirta Bangka berjumlah 230 pelanggan yang terdiri dari rumah tangga sebanyak 227 pelanggan dan sosial umum sebanyak 3 pelanggan.

While, the drinking water is managed by Tirta Bangka Water Region Company .

In 2010, electricity customer quantities about 4.215 customers which household about 3.902 customers, institution about 64 customers, religious service/ social about 104 customers, corporation about 132 customers, and for street lamp about 13 customers.

In 2010, PDAM Tirta Bangka costumer quantities about 230 customers which household about 227 customers, and service/social about 3 customers

BAB VI. INDUSTRI, PERTAMBANGAN, LISTRIK DAN AIR MINUM

Industry, Mining, Electricity and Water Supply

Tabel 6.1.1 : Jumlah Produksi Bahan Galian Golongan C menurut Jenis Bahan Tambang di Kabupaten Bangka Tengah 2008-2010
Table
Production Number of Dig Substance by according to mineral type in Bangka Tengah Regency

Jenis Bahan Tambang/ <i>Mineral Type</i>	Satuan/ <i>Unit</i>	2008	2009	2010
(1)	(2)	(3)	(4)	(5)
1 Kaolin	Ton	-	-	-
2 Pasir Kuarsa	Ton	-	-	-
3 Granit	Ton	-	-	-
4 Tanah Puru	Ton	112.444,68	123.528,54	124.614,64
5 Batu Koral	Ton	-	-	-
6 Pasir Bangunan	Ton	45.141,62	21.272,80	20.437,52
7 Batu	Ton	25.595,11	17.611,49	16.327,09

Sumber : Dinas Pertambangan dan Energi Kabupaten Bangka Tengah

Source : *Mining and Energy Services of Bangka Tengah Regency*

BAB VI. INDUSTRI, PERTAMBANGAN, LISTRIK DAN AIR MINUM
Industry, Mining, Electricity and Water Supply

Tabel 6.1.2 : Perkembangan izin Usaha Pertambangan di Kabupaten Bangka Tengah Tahun 2005 – 2010
Table
Permit Growth of Mining in Bangka Tengah Regency

Tahun/ Year	Kontrak Karya/ Contract Masterp iece	Kuasa Pertambangan/ Mining Power		IPR (Izin Pertam- bangan Rakyat)	PKP2B (WAFCME)
		Eksplorasi/ Exploration	Operasi Produksi		
(1)	(2)	(3)	(4)	(5)	(6)
2005	1	-	3	31	-
2006	1	-	1	1	-
2007	1	53	25	-	-
2008	1	43	20	-	-
2009	1	12	7	-	-
2010	1	5	56	-	-

Sumber : Dinas Pertambangan dan Energi Kabupaten Bangka Tengah
Source : *Mining and Energy Services of Bangka Tengah Regency*

BAB VI. INDUSTRI, PERTAMBANGAN, LISTRIK DAN AIR MINUM

Industry, Mining, Electricity and Water Supply

**Tabel 6.1.3 : Produksi Bahan Galian Timah di Kabupaten Bangka Tengah
Tahun 2005-2010**

Table

Produce Substance of Dig of Tin in Bangka Tengah Regency

Tahun/ Year	PT. TIMAH	PT. KOBA TIN	KP LAIN	Satuan/ Unit
(1)	(2)	(6)	(7)	(8)
2005	2.999.640	-	-	Ton
2006	2.217.619	20.901	-	Ton
2007	4.632.505	14.361	-	Ton
2008	2.828.067	15.207	-	Ton
2009	1.879.706	-	-	Ton
2010	825.460	5.058	824,045	Ton

Sumber : Dinas Pertambangan dan Energi Kabupaten Bangka Tengah

Source : *Mining and Energy Services of Bangka Tengah Regency*

BAB VI. INDUSTRI, PERTAMBANGAN, LISTRIK DAN AIR MINUM
Industry, Mining, Electricity and Water Supply

Tabel 6.1.4 : Jumlah Produksi Bijih Timah dan Logam Timah (Pengolahan Bijih Timah) di Kabupaten Bangka Tengah Tahun 2010
Number of Tin Ore and Tin Metal Production (Tin Metal Processing) in Bangka Tengah Regency

	Kecamatan/ <i>District</i>	Bijih Timah (Ton Sn)/ <i>Tin Ore</i>	Logam Timah (M Ton)/ <i>Tin Metal</i>
	(1)	(2)	(3)
1	Koba	132.800	141.517
2	Pangkalan Baru	335.500	357.523
3	Sungai Selan	370.600	394.927
4	Simpang Katis	401.000	427.322
5	Namang	339.600	361.892
6	Lubuk Besar	-	-
	<i>Jumlah/ Total</i>	1.579.500	1.683.180
	2009	1.788.100	1.909.177
	2008	3.045.700	2.833.062
	2007	5.971.900	4.632.505
	2006	3.379.700	2.217.619

Sumber : PT. Tambang Timah, Pangkalpinang
 Source : *PT. Tin Mining Pangkalpinang*

BAB VI. INDUSTRI, PERTAMBANGAN, LISTRIK DAN AIR MINUM

Industry, Mining, Electricity and Water Supply

Tabel 6.2.1 : Jumlah Perusahaan menurut Kode Industri dan Golongan Industri di Kabupaten Bangka Tengah Tahun 2009

Number of Company by Industrial Code and Industrial Faction in Bangka Tengah Regency

Kode Industri/ <i>Industry Codes</i>	Penggolongan Industri				Jumlah/ <i>Total</i>
	Rumah tangga/ <i>Domestic</i>	Kecil/ <i>Small</i>	Sedang/ <i>Middle</i>	Besar/ <i>Big</i>	
	(1 – 4)	(5 – 19)	(20 – 99)	(> 100)	
(1)	(2)	(3)	(4)	(5)	(6)
1. Makanan dan Minuman/ <i>Food and Beverages</i>	2	2	-	-	4
2. Tembakau/ <i>Tobacco</i>	-	-	-	-	-
3. Tekstil/ <i>Textile</i>	-	-	-	-	-
4. Kimia dan Bahan Banguanan/ <i>Chemical and Constructin Material</i>	7	2	-	-	9
5. Kerajinan dari Kayu/ <i>Wood Craft</i>	-	1	-	-	1
6. Logam Mesin dan Elektronik/ <i>Electronic and Mechine Metal</i>	6	-	-	-	6
7. Hasil Hutan/ <i>Result of Forest</i>	-	1	-	-	1
Jumlah/ <i>Total</i>	15	6	-	-	21

Sumber : Dinas Perindustrian, Perdagangan, Koperasi dan Usaha Mikro kecil dan Menengah Kabupaten Bangka Tengah

Source : On duty the Industry, commerce, Micro Effort and Co-Operation in Bangka Tengah Regency

BAB VI. INDUSTRI, PERTAMBANGAN, LISTRIK DAN AIR MINUM
Industry, Mining, Electricity and Water Supply

Tabel 6.2.2 : Banyaknya Tenaga Kerja menurut Kode Industri dan Golongan Industri di Kabupaten Bangka Tengah Tahun 2009
Number of Labour by Industrial Code and industrial Faction in Bangka Tengah Regency

Kode Industri/ <i>Industry Codes</i>	Penggolongan Industri				Jumlah/ <i>Total</i>
	Rumah tangga/ <i>Domestic</i>	Kecil/ <i>Small</i>	Sedang/ <i>Middle</i>	Besar/ <i>Big</i>	
	(1 – 4)	(5 – 19)	(20 – 99)	(> 100)	
(1)	(2)	(3)	(4)	(5)	(6)
1. Makanan dan Minuman/ <i>Food and Beverages</i>	5	23	-	-	28
2. Tembakau/ <i>Tobacco</i>	-	-	-	-	-
3. Tekstil/ <i>Textile</i>	-	-	-	-	-
4. Kimia dan Bahan Bangunan/ <i>Chemical and Constructin Material</i>	-	14	-	-	14
5. Kerajinan dari Kayu/ <i>Wood Craft</i>	16	10	-	-	26
6. Logam Mesin dan Elektronik/ <i>Electronic and Mechine Metal</i>	19	-	-	-	19
7. Hasil Hutan/ <i>Result of Forest</i>	-	7	-	-	7
Jumlah/ <i>Total</i>	40	54	-	-	94

Sumber : Dinas Perindustrian, Perdagangan, Koperasi dan Usaha Mikro kecil dan Menengah
Kabupaten Bangka Tengah

Source : On duty the Industry, commerce, Micro Effort and Co-Operation in Bangka Tengah Regency

BAB VI. INDUSTRI, PERTAMBANGAN, LISTRIK DAN AIR MINUM

Industry, Mining, Electricity and Water Supply

Tabel 6.2.3 : **Klasifikasi Industri Kecil Formal Menurut Jenis industri, Unit Usaha, Tenaga Kerja dan Pendapatan**
Table

di Kabupaten Bangka Tengah Tahun 2009

*Classification of Small-Formal Industry by Kind of Industry,
Business Units, Labour, and Income in Bangka Tengah Regency*

Klasifikasi Industri/ <i>Industry Classification</i>	Unit Usaha/ <i>Effort Units</i>	Tenaga Kerja/ <i>Labours</i>	Investasi (Rp)/ <i>Investment</i>
(1)	(2)	(3)	(4)
1. Pangan/ <i>Food</i>	4	28	320.000.000
2. Sandang & Kulit/ <i>Grid & husk</i>	-	-	-
3. Logam Mesin dan Elektronik/ <i>Electronic and Machine Metal</i>	6	19	265.000.000
4. Agro Non Pangan dan Hasil Hutan/ <i>Agro Non food and Result Of Forest</i>	1	7	100.000.000
5. Kerajinan/ <i>Crafting</i>	1	14	35.000.000
6. Kimia dan Bahan Bangunan/ <i>Chemical and Construction Material</i>	9	26	425.000.000
Jumlah/ <i>Total</i>	21	94	1.145.000.000
2008	34	132	1.586.000.000
2007	20	105	1.187.500.000
2006	16	85	547.500.000

Sumber : Dinas Perindustrian, Perdagangan, Koperasi dan Penanaman Modal
Kabupaten Bangka Tengah

Source : *Trade and Industry, Cooperative And Investment Services of Bangka Tengah
Regency*

BAB VI. INDUSTRI, PERTAMBANGAN, LISTRIK DAN AIR MINUM*Industry, Mining, Electricity and Water Supply*

Tabel 6.3.1 : Jumlah Pembangkit, VA Tersambung dan Produksi Listrik PLN di Kabupaten Bangka Tengah Tahun 2010
Number of Generator, Connectivity of VA and Electricity Production of National Electric Company in Bangka Tengah Regency

Lokasi/ Area	Pembangkit/ Generator			VA Tersambung / VA Jointed	Produksi KWH/ Production
	Jenis Tenaga/ Type of Power	Daya Ter pasang (KW)/ Attached Energy	Jumlah Unit/ Number of Units		
(1)	(2)	(3)	(4)	(1)	(2)
1. Koba	STD	12.831	9	5.749.300	3.855.824
Jumlah/ <i>Total</i>		12.831	9	5.749.300	3.855.824
2009		1.831	4	4.137.100	859.799

Sumber : PT. PLN (Persero) Wilayah IV Cabang Bangka, Pangkalpinang

Source : PT. PLN (Persero) Region IV Branch Bangka, Pangkalpinang

*Keterangan :

- Data tersebut diatas berdasarkan laporan III.09 per Desember 2009
- Untuk unit Koba sebagian produksinya dibebankan sebagian dari Pangkalpinang
- STD = Satuan Tenaga Diesel

BAB VI. INDUSTRI, PERTAMBANGAN, LISTRIK DAN AIR MINUM

Industry, Mining, Electricity and Water Supply

Tabel 6.3.2 : Jumlah Pelanggan Listrik PLN di Kabupaten Bangka Tengah
Table

*Number of National Electric Company's Customers
in Bangka Tengah Regency*

Kategori Pelanggan/ <i>Category of customer</i>	Jumlah Pelanggan/ <i>Numbers of Customers</i>			
	2007	2008	2009	2010
(1)	(2)	(3)	(4)	(5)
1. Badan Sosial (S)/ <i>Social</i>	103	103	104	134
2. Rumahtangga (R)/ <i>Household</i>	3.902	3.902	3.902	4.623
3. Bisnis (B)/ <i>Business</i>	123	123	132	258
4. Industri (I)/ <i>Industry</i>	0	0	0	0
5. Pemerintahan (P.1 & P.2)/ <i>Government</i>	54	59	64	82
6. Penerangan Jalan (P.3)/ <i>Road Lamp</i>	9	13	13	13
7. Multiguna (M)/ <i>Multifunction</i>	0	0	0	0
Jumlah/ <i>Total</i>	4.191	4200	4.215	5.110

Sumber : PT. PLN (Persero) Wilayah IV Cabang Bangka, Pangkalpinang

Source : PT. PLN (Persero) Region IV Branch Bangka, Pangkalpinang

BAB VI. INDUSTRI, PERTAMBANGAN, LISTRIK DAN AIR MINUM
Industry, Mining, Electricity and Water Supply

Tabel 6.3.3 : **Daya Terpasang, Produksi, dan Distribusi Listrik PT. PLN**
Table **(Persero) pada Cabang/Ranting PLN di Kabupaten Bangka Tengah**
Tahun 2010
Energy Attached, Production, and Electrics distribution of PT. PLN
(Pesero) at Branch of PLN in Bangka Tengah Regency

Bulan	Daya Terpasang (KW)	Produksi Listrik (KWh)	Listrik Terjual (KWh)	Dipakai Sendiri (KWh)	Susut/Hilang (%)
(1)	(2)	(3)	(4)	(5)	(6)
1. Januari / January	3.831	825.924	1.294.886	1.845	2,67
2. Pebruari/ February	3.831	784.206	1.222.480	1.920	5,57
3. Maret/ March	3.831	1.021.947	1.233.470	2.145	2,00
4. April/ April	3.831	868.962	1.463.751	4.140	4,71
5. Mei/ May	12.831	1.026.235	1.294.871	2.215	3,21
6. Juni/ June	12.831	1.799.916	1.367.880	1,335	7,09
7. Juli/ July	12.831	3.012.105	1.351.593	1.985	17,93
8. Agustus/ August	12.831	3.594.248	1.303.353	2.195	7,21
9. September/ September	12.831	3.360.779	1.484.766	2.005	3,52
10. Oktober/ October	12.831	2.454.176	1.549.600	1.890	3,75
11. Nopember/ November	12.831	3.635.899	1.514.474	2.165	11,14
12. Desember/ Desember	12.831	3.855.824	1.517.896	2.150	11,1
Jumlah/ Total	117.972	26.240.221	16.599.020	25.990	6,11

Sumber : PT. PLN (Persero) Wilayah IV Cabang Bangka, Pangkalpinang
Source : PT. PLN (Persero) Region IV Branch Bangka, Pangkalpinang

BAB VI. INDUSTRI, PERTAMBANGAN, LISTRIK DAN AIR MINUM

Industry, Mining, Electricity and Water Supply

Tabel 6.3.4 : Banyaknya Pelanggan Listrik menurut Kecamatan di Kabupaten Bangka Tengah Tahun 2006 – 2010
Table
Total Customers of Electrics by District in Bangka Tengah Regency

Kecamatan/ <i>District</i>	2006	2007	2008	2009	2010
(1)	(2)	(3)	(4)	(5)	(6)
1. Koba dan Lubuk Besar	4.180	4.191	4.200	4.215	5.110
2. Pangkalan Baru	8	54	54	54	54
3. Sungai Selan	275	1.548	1.609	1.603	1.603
4. Simpang Katis	56	392	392	394	394
5. Namang	2	249	249	252	256
Jumlah/Total	4.521	6.434	6.504	6.518	7.417

Sumber : PT. PLN (Persero) Wilayah IV Cabang Bangka, Pangkalpinang

Source : *PT. PLN (Persero) Region IV Branch Bangka, Pangkalpinang*

BAB VI. INDUSTRI, PERTAMBANGAN, LISTRIK DAN AIR MINUM
Industry, Mining, Electricity and Water Supply

Tabel 6.4.1 : Jumlah Air Minum yang Disalurkan menurut Kategori Pelanggan dan Banyaknya Pelanggan di Kabupaten Bangka Tengah Tahun 2010

Number of Drinking Water Supply by Category of Customers and Number of Customers in Bangka Tengah Regency

Kategori Pelanggan/ <i>Category of customer</i>	Banyaknya Pelanggan/ <i>Number of Customer</i>	Air Minum Yang Disalurkan (M ³)/ <i>Water Distributed</i>
(1)	(2)	(3)
1. Sosial Umum	3	964
2. Sosial Khusus	-	-
3. Rumah tangga A	227	43.815
4. Instansi Pemerintah	-	-
5. Niaga Kecil	-	-
6. Niaga Besar	-	-
7. Industri Besar	-	-
8. Pelabuhan	-	-
9. Susut/hilang dalam penyaluran	-	-
<i>Jumlah/ Total</i>	230	44.779
2009	-	-
2008	361	42.982
2007	391	90.239
2006	394	100.678
2005	389	103.603

Sumber : PDAM Tirta Bangka, Bangka Tengah
Source : PDAM Tirta Bangka, Bangka Tengah

BAB VI. INDUSTRI, PERTAMBANGAN, LISTRIK DAN AIR MINUM

Industry, Mining, Electricity and Water Supply

Tabel 6.4.2 : Jumlah Air Minum yang Disalurkan menurut Bulan Operasi di Kabupaten Bangka Tengah Tahun 2008-2010
Table
Number of Drinking Water Supply by Month Operation in Bangka Tengah Regency

Bulan/ <i>Month</i>	Air Minum Yang Disalurkan (M ³)/ <i>Supply of Drinking Water</i>		
	2008	2009	2010
(1)	(2)	(3)	(4)
1. Januari / <i>January</i>	-	-	-
2. Pebruari/ <i>February</i>	-	-	3.776
3. Maret/ <i>March</i>	-	-	3.635
4. April/ <i>April</i>	-	-	3.398
5. Mei/ <i>May</i>	-	-	4.297
6. Juni/ <i>June</i>	-	-	3.819
7. Juli/ <i>July</i>	-	-	3.981
8. Agustus/ <i>August</i>	-	-	4.738
9. September/ <i>September</i>	-	-	4.511
10. Oktober/ <i>October</i>	-	-	4.375
11. Nopember/ <i>November</i>	-	-	4.169
12. Desember/ <i>Desember</i>	-	-	4.080
Jumlah/ <i>Total</i>	-	-	44.779

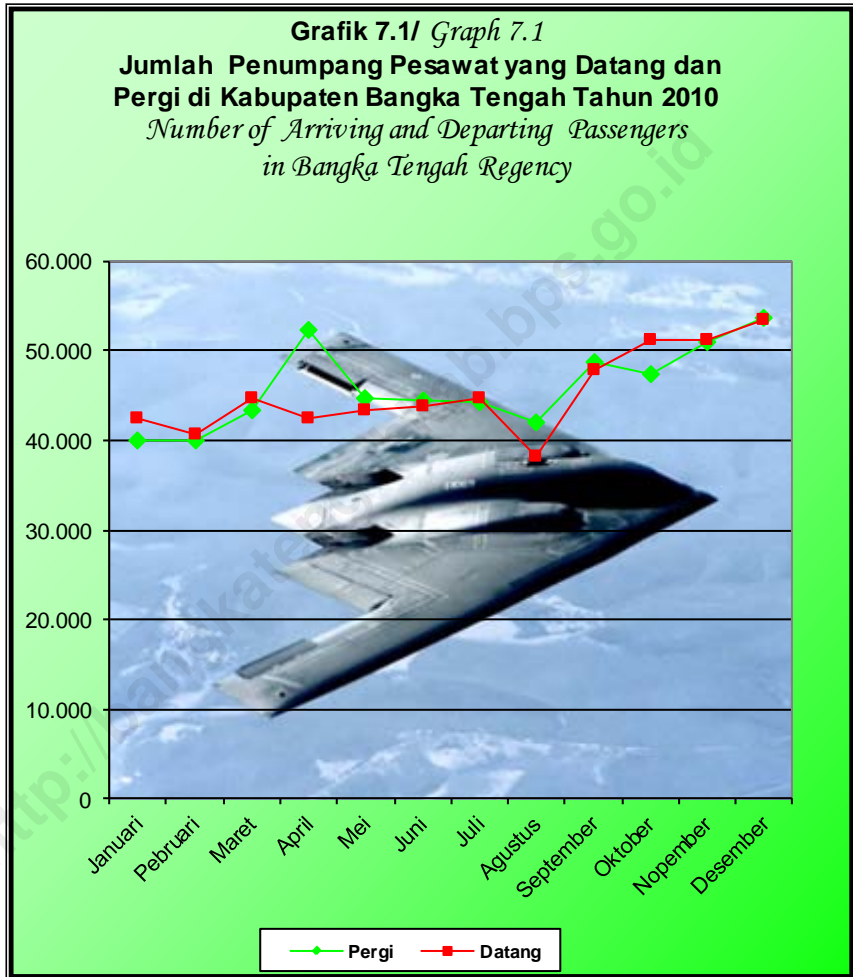
Sumber : PDAM Tirta Bangka, Bangka Tengah
Source : *PDAM Tirta Bangka, Bangka Tengah*

BAB VI. INDUSTRI, PERTAMBANGAN, LISTRIK DAN AIR MINUM
Industry, Mining, Electricity and Water Supply

Tabel 6.4.3 : **Banyaknya Pelanggan PDAM menurut Jenis Konsumen di Kabupaten Bangka Tengah Tahun 2006 – 2010**
Total Customers of PDAM by Consumer Type in Bangka Tengah Regency

Jenis Konsumen/ <i>Type of Consumer</i>	2006	2007	2008	2009	2010
(1)	(2)	(3)	(4)	(5)	(6)
Sosial					
Umum	-	-	-	-	-
Khusus	-	-	-	-	-
Non Niaga					
Rumah Tangga	394	391	373	-	230
Instansi Pemerintah	-	-	-	-	-
Niaga					
Kecil	-	-	-	-	-
Besar	-	-	-	-	-
Industri					
Kecil	-	-	-	-	-
Besar	-	-	-	-	-
Khusus					
Pelabuhan	-	-	-	-	-
Lainnya	-	-	-	-	-
Jumlah/ <i>Total</i>	394	391	373	-	230

Sumber : PDAM Tirta Bangka, Bangka Tengah
 Source : PDAM Tirta Bangka, Bangka Tengah



BAB VII. PERHUBUNGAN DAN KOMUNIKASI

Transportation and Communication

<http://bangkatengahkab.bps.go.id>

BAB VII PERHUBUNGAN DAN KOMUNIKASI

CHAPTER VII TRANSPORTATION AND COMMUNICATION

7.1 Perhubungan

Hakikat pembangunan nasional adalah pembangunan manusia Indonesia seutuhnya dan pembangunan masyarakat Indonesia seluruhnya dengan Pancasila sebagai dasar tujuan dan pedoman pembangunan nasional.

Pulau Bangka yang geografinya dikelilingi laut merupakan daerah Kepulauan. Karenanya peranan sektor transportasi di Kabupaten Bangka Tengah termasuk dalam sektor strategis. Hal ini terlihat dari penambahan sarana dan prasarana yang cenderung meningkat dan menunjang terhadap pembangunan sektor-sektor lainnya. Sektor transportasi yang merupakan salah satu prioritas pembangunan di Kabupaten Bangka Tengah ini bertujuan untuk memperlancar mobilitas barang dan penumpang maupun jasa termasuk informasi baik antar keca-matan maupun antara pulau seperti Bangka - Belitung, Bangka - Palembang bahkan Bangka - Jakarta.

7.1 Transportation

Reality of national development is development of human being in Indonesia and the development of Indonesian society entirely with Five Principles as base of target and national development guidance.

Bangka Island which geography encircled by the sea represent island area. Hence, role transportation in Bangka Tengah Regency included in strategic sector. This matter is seen from accretion of medium and facility which tend to increase and support to development of other sector. Transportation sector representing one of development priority in Bangka Tengah Regency that aim to make the mobility of goods and passenger and also service and information between district and also between island like Bangka - Belitung, Bangka - Palembang and even Bangka - Jakarta fluently.

BAB VII. PERHUBUNGAN DAN KOMUNIKASI

Transportation and Communication

Penyelenggaraan sistem transportasi ini mencakup transportasi udara, air (laut) dan darat. Sistem transportasi ini dikembangkan secara terpadu untuk mewujudkan sistem distribusi yang mantap dan mampu memberikan pelayanan dan manfaat yang sebesar-besarnya bagi kepentingan masyarakat.

7.1.1 Perhubungan Udara

Pada tahun 2010 jumlah pesawat yang datang dan berangkat dari Bandar Udara Depati Amir Bangka berjumlah 4.642 dan 4.641. Jumlah ini mengalami peningkatan sebanyak 474 penerbangan untuk pesawat datang dan 468 penerbangan untuk pesawat yang berangkat. Seiring dengan jumlah penerbangan yang mengalami peningkatan, jumlah penumpang yang datang dan pergi melalui Bandara Depati Amir mengalami peningkatan sekitar 13,50% penumpang naik dan 13,81% penumpang yang turun.

Jumlah bagasi yang dimuat mengalami peningkatan dibanding tahun sebelumnya. Tahun 2010 jumlah bagasi yang dimuat sebanyak 4.879.148 Kg, sementara tahun 2009 jumlah bagasi yang dimuat sebanyak 4.420.597 Kg.

Management System of this transportation cover air transportation, water (sea) and land. This Transportation system is developed inwroughtly to realize settled distribution system and able to give service and benefit mostly for socialize importance.

7.1.1 Air Transportation

On 2010, Numbers of plane arriving and leaving from Depati Amir Bangka airport about 4.642 and 4.641. This number increase about 474 transportation for arrival plane and 468 transportation for departure plane. Same with air transport have increased, the number of arriving and leaving passenger go through Depati Amir Airport show increase about 13,50% for departure and 13,81% for arriving.

The number of Baggages is loaded increased compared by a previous year. On 2010 number of baggage about 4.879.148 Kg, while 2009 number of baggage is loaded about 4.420.597 Kg.

Bagasi yang dibongkar, jumlah bagasi yang dibongkar juga meningkat, tahun 2010 jumlah bagasi yang dibongkar sebanyak 5.381.465 Kg sementara tahun 2009 sebanyak 4.715.923 Kg.

Jumlah cargo yang dibongkar cenderung turun sedangkan yang dimuat mengalami peningkatan. Pada tahun 2010 jumlah barang yang dibongkar sebanyak 4.813.691 Kg, yang dimuat 2.189.362 Kg. Sedangkan tahun 2009 jumlah cargo yang dibongkar sebanyak 3.364.847 Kg dan yang dimuat 1.088.041Kg.

7. 1. 2 Perhubungan Laut

Pada tahun 2010 di Pelabuhan Sungai Selan jumlah kunjungan kapal/perahu sebanyak 887 kapal/perahu dengan jumlah barang yang dibongkar tahun sebanyak 107.345 Ton dan barang yang dimuat sebanyak 9.155 Ton.

7. 1. 3 Perhubungan Darat

Aktifitas perhubungan penduduk Kabupaten Bangka Tengah sehari-harinya cenderung menggunakan perhubungan darat melalui jalan raya. Jalan Kabupaten yang dibawah pengawasan Dinas Pekerjaan Umum Kabupaten Bangka Tengah adalah sepanjang 271,74 Km.

The number of baggages which unloaded increased, on 2010 the numbers of baggages that unloaded about 5.381.465 Kg. While on 2009 about 4.715.923 Kg.

The numbers of cargo that is unloaded is tend to to go down differ with the numbers of cargo that is loaded is increased. On 2010 the number of goods that is unloaded about 4.813.691 Kg, is loaded 2.189.362 Kg. While on 2009 the numbers of cargo that is unloaded about 3.364.847 Kg and that is loaded about 1.088.041 Kg.

7.1.2 Sea Transportation

On 2010 Sungai Selan sea the number of ships/boat visit about 887 ship/boat with number of goods that is unloaded in the year 2010 about 107.345 Ton and goods that is loaded about 9.155 Ton.

7.1.3 Land Transportation

The Transportation activity of Bangka Tengah Regency resident everyday tend to use land transportation by roadway. Walke Regency which is below/under observation On General Work Services of Bangka Tengah Regency is as long as 271,74 Km.

BAB VII. PERHUBUNGAN DAN KOMUNIKASI

Transportation and Communication

Kondisi jalannya sebanyak 182,6 Km baik dan 64,04 Km sedang serta 25,1 Km rusak. Sedangkan kelompok kelas jalannya seluruhnya masuk kelas tidak terinci.

Jalan yang ada tersebut dimanfaatkan antara lain oleh 5 Perusahaan Otobus (PO) yang ada. Sementara itu jumlah unit kendaraan yang diuji/KIR sebanyak 2.428 kendaraan yang terdiri dari 2.150 unit KIR ulang dan 278 KIR baru.

The way condition about 182,6 Km good and 64,04 Km well and also 25,1 Km damage. While the class grouping all the way included the detailed class.

The existing street is used for example by 5 Bus Company (Existing PO). Meanwhile unit number of moutor which have evaluated/KIR about 2.428 vehicles consisted by 2.150 unit of repeated KIR and 278 new KIR.

7.2 Komunikasi

Komunikasi merupakan bidang yang mempunyai jangkauan terhadap perkembangan kehidupan manusia dan menjadi faktor yang mempengaruhi proses perubahan yang terjadi di masyarakat. Salah satu media komunikasi adalah melau pos. Perkembangan komunikasi dan pos memegang peranan penting dalam mempercepat arus informasi yang lebih cepat dan tepat.

7.2 Communication

Communication is a area that has reach to wards human life development and become the factor that influence change process in society. One medium of communication is through post. Communication and post developing holds important part to speeds up information and realize information value quicker and correct.

BAB VII. PERHUBUNGAN DAN KOMUNIKASI

Transportation and Communication

Pada tahun 2010 jumlah surat biasa yang dikirim sebanyak 1.210 pucuk surat sedangkan untuk surat yang diterima sebanyak 1.219 pucuk surat. Sedangkan untuk surat kilat, jumlah surat yang dikirim lebih sedikit dibanding surat yang diterima, jumlah surat yang dikirim sebanyak 2.667 pucuk surat sedangkan yang diterima sebanyak 4.967 pucuk surat.

Pada tahun 2010, jumlah paket pos yang dikirim sebanyak 474 paket, 474 paket dikirim ke dalam negeri dan paket yang diterima sebanyak 203 paket, 203 paket dari dalam negeri.

In 2010, total of general sent letter about 1.210 letters, while for accepted letter about 1.219 letters. For express letter, total of sent letter fewer than accepted letter, total sent letter about 2.667 letters, while accepted letter about 4.967 letters.

In 2010, total of sent package about 474 packages, 474 packages are sent to domestic and accepted package about 203 packages, 203 packages from domestic.

BAB VII. PERHUBUNGAN DAN KOMUNIKASI

Transportation and Communication

<http://bangkatengahkab.bps.go.id>

BAB VII. PERHUBUNGAN DAN KOMUNIKASI*Transportation and Communication*

Tabel 7.1.1 : Jumlah Pesawat yang Datang dan Berangkat pada Bandar Udara Depati Amir Menurut Bulan di Kabupaten Bangka Tengah Tahun 2007-2010

Number of Arriving and Leaving Plane in Depati Amir Airport by Month in Bangka Tengah Regency

Bulan/ Month	Pesawat Datang/ Arrival				Pesawat Berangkat/ Departure			
	2007	2008	2009	2010	2007	2008	2009	2010
(1)	(2)	(3)	(4)	(5)	(6)	(7)	(8)	(9)
1. Januari/ January	295	302	379	360	295	302	379	361
2. Pebruari/ February	294	301	318	352	294	301	318	352
3. Maret/ March	301	293	347	389	301	293	345	389
4. April/ <i>April</i>	324	282	328	386	324	282	329	383
5. Mei/ <i>May</i>	262	267	333	385	262	267	337	386
6. Juni/ <i>June</i>	280	286	330	371	280	286	329	372
7. Juli/ <i>July</i>	253	266	345	362	253	266	346	362
8. Agustus/ <i>August</i>	286	285	324	364	286	285	328	365
9. September/ <i>September</i>	298	280	336	382	298	280	337	382
10. Oktober/ <i>October</i>	349	320	355	410	349	320	352	410
11. Nopember/ <i>November</i>	302	294	383	432	302	294	383	430
12. Desember/ <i>December</i>	297	358	390	449	297	358	390	449
Jumlah/ <i>Total</i>	3.541	3.534	4.168	4.642	3.541	3.534	4.173	4.641

Sumber : Bandar Udara Depati Amir

Source : *Depati Amir Airport*

BAB VII. PERHUBUNGAN DAN KOMUNIKASI*Transportation and Communication*

Tabel 7.1.2 : Jumlah Penumpang dan Bagasi Bandar Udara Depati Amir Menurut Bulan di Kabupaten Bangka Tengah Tahun 2010
Number of Passengers and Baggages in Depati Amir Airport by Month in Bangka Tengah Regency

Bulan/ <i>Month</i>	Jumlah Penumpang/ <i>Number of Passengers</i>		Jumlah Bagasi (Kg)/ <i>Number of Baggages</i>	
	Naik/ <i>Departure</i>	Turun/ <i>Arrival</i>	Bongkar/ <i>Unload</i>	Muat/ <i>Load</i>
(1)	(2)	(3)	(4)	(5)
1. Januari/ <i>January</i>	40.015	42.384	429.800	355.031
2. Pebruari/ <i>February</i>	39.894	40.654	427.691	402.807
3. Maret/ <i>March</i>	43.274	44.759	427.230	381.618
4. April/ <i>April</i>	52.382	42.480	412.045	445.755
5. Mei/ <i>May</i>	44.710	43.315	435.534	394.959
6. Juni/ <i>June</i>	44.546	43.884	432.778	392.628
7. Juli/ <i>July</i>	44.366	44.684	490.222	394.608
8. Agustus/ <i>August</i>	42.003	38.176	390.629	351.766
9. September/ <i>September</i>	48.787	47.898	447.269	502.633
10. Oktober/ <i>October</i>	47.376	51.300	464.039	376.176
11. Nopember/ <i>November</i>	50.996	51.135	507.014	436.789
12. Desember/ <i>December</i>	53.774	53.506	517.214	444.378
Jumlah/ <i>Total</i>	552.123	544.175	5.381.465	4.879.148
2009	486.433	478.162	4.715.923	4.420.597
2008	393.167	400.508	4.363.371	3.558.596
2007	365.016	368.442	4.040.981	3.565.863
2006	343.106	338.906	3.937.209	3.380.008

Sumber : Bandar Udara Depati Amir

Source : *Depati Amir Airport*

BAB VII. PERHUBUNGAN DAN KOMUNIKASI*Transportation and Communication*

Tabel 7.1.3 : Jumlah Cargo dan Pos di Bandar Udara Depati Amir Menurut Bulan di Kabupaten Bangka Tengah Tahun 2010
Number of Cargo and Post in Depati Amir Airport by Month in Bangka Tengah Regency

Bulan/ <i>Month</i>	Jumlah Cargo (Kg)/ <i>Number of Cargo</i>		Jumlah Pos (Kg)/ <i>Number of Post</i>	
	Bongkar/ <i>Unloaded</i>	Muat/ <i>Loaded</i>	Bongkar/ <i>Unloaded</i>	Muat/ <i>Loaded</i>
(1)	(2)	(3)	(4)	(5)
1. Januari/ <i>January</i>	374.403	128.851	7.550	0
2. Pebruari/ <i>February</i>	321.100	145.373	8.213	97
3. Maret/ <i>March</i>	369.939	119.703	11.110	641
4. April/ <i>April</i>	405.719	133.361	11.274	348
5. Mei/ <i>May</i>	384.997	110.160	11.280	947
6. Juni/ <i>June</i>	419.939	109.150	6.620	1.525
7. Juli/ <i>July</i>	419.109	111.302	10.081	1.533
8. Agustus/ <i>August</i>	413.771	112.744	5.670	3.076
9. September/ <i>September</i>	303.979	89.770	7.248	2.949
10. Oktober/ <i>October</i>	430.549	934.594	9.957	1.983
11. Nopember/ <i>November</i>	464.428	98.574	8.865	1.974
12. Desember/ <i>December</i>	505.758	95.780	17.771	6.233
Jumlah/ <i>Total</i>	4.813.691	2.189.362	115.639	21.306
2009	3.364.847	1.088.041	38.358	-
2008	4.373.518	951.935	-	-
2007	3.681.023	909.098	-	-
2006	2.530.784	755.067	-	-

Sumber : Bandar Udara Depati Amir

Source : *Depati Amir Airport*

BAB VII. PERHUBUNGAN DAN KOMUNIKASI

Transportation and Communication

Tabel 7.1.4: Jumlah Barang yang Dibongkar dan Dimuat di Bandar Udara Depati Amir Menurut Bulan di Kabupaten Bangka Tengah Tahun 2010
The Number of Goods that is Unloaded and Loaded in Depati Amir Airport by Month in Bangka Tengah Regency

Bulan/ <i>Month</i>	Antar Pulau (Ton) <i>Between Island</i>		Luar Negeri <i>Abroad</i>	
	Bongkar/ <i>Unloaded</i>	Muat/ <i>Loaded</i>	Bongkar/ <i>Unloaded</i>	Muat/ <i>Loaded</i>
(1)	(2)	(3)	(4)	(5)
1. Januari/ <i>January</i>	804.203	804.203	0	0
2. Pebruari/ <i>February</i>	748.791	748.791	0	0
3. Maret/ <i>March</i>	797.169	797.169	0	0
4. April/ <i>April</i>	817.764	817.764	0	0
5. Mei/ <i>May</i>	820.531	820.531	0	0
6. Juni/ <i>June</i>	852.717	852.717	0	0
7. Juli/ <i>July</i>	909.331	909.331	0	0
8. Agustus/ <i>August</i>	804.400	804.400	0	0
9. September/ <i>September</i>	751.248	751.248	0	0
10. Oktober/ <i>October</i>	894.588	894.588	0	0
11. Nopember/ <i>November</i>	971.442	971.442	0	0
12. Desember/ <i>December</i>	1.022.972	1.022.972	0	0
Jumlah/ <i>Total</i>	10.195.156	10.195.156	0	0
2009	8.109.128	5.508.638	0	0

Sumber : Bandar Udara Depati Amir

Source : *Depati Amir Airport*

Tabel 7.1.5 : **Lalu Lintas Penumpang dan Barang Angkutan Udara Penerbangan Dalam Dan Luar Negeri Tahun 2010 di Kabupaten Bangka Tengah/**

Table

The Passenger and Goods Traffic of Air Transportation Domestic and in Bangka Tengah Regency

Bulan/ <i>Month</i>	Penumpang (Orang) <i>Passenger (human)</i>	Barang (Ton) <i>Goods (Ton)</i>
(1)	(2)	(3)
1. Januari/ <i>January</i>	82.399	1.288.085
2. Pebruari/ <i>February</i>	80.548	1.296.971
3. Maret/ <i>March</i>	88.033	1.298.490
4. April/ <i>April</i>	94.862	1.396.880
5. Mei/ <i>May</i>	88.025	1.325.650
6. Juni/ <i>June</i>	88.430	1.354.495
7. Juli/ <i>July</i>	89.050	1.415.241
8. Agustus/ <i>August</i>	80.179	1.268.910
9. September/ <i>September</i>	96.685	1.343.651
10. Oktober/ <i>October</i>	98.676	2.205.358
11. Nopember/ <i>November</i>	102.131	1.506.805
12. Desember/ <i>December</i>	107.280	1.563.130
Jumlah/ <i>Total</i>	1.096.298	17.263.666

Sumber : Bandar Udara Depati Amir

Source : *Depati Amir Airport*

BAB VII. PERHUBUNGAN DAN KOMUNIKASI*Transportation and Communication*

Tabel 7.2.1 : Jumlah Kunjungan Kapal/Perahu, Lalu Lintas Barang dan Penumpang menurut Jenis Pelayaran melalui Pelabuhan Sungai Selan di Kabupaten Bangka Tengah Tahun 2010
Number of Ship/Boat Visited, Goods and passenger traffic by type of Sea Transport by Sungai Selan Harbour in Bangka Tengah Regency

Jenis Pelayaran/ <i>Type of Sea Transport</i>	Banyaknya Kapal/Perahu/ <i>Number of ship/Boat</i>	Barang (Ton)/ <i>Goods</i>		Penumpang (Orang)/ <i>Passenger</i>	
		Bongkar/ <i>Unloaded</i>	Muat/ <i>Loaded</i>	Turun/ <i>Arrival</i>	Naik/ <i>Departure</i>
(1)	(2)	(3)	(4)	(5)	(6)
1 Samudera	-	-	-	-	-
2 Nusantara	-	-	-	-	-
3 Lokal	-	-	-	-	-
4 Rakyat	887	107.345	9.155	-	-
5 Khusus	-	-	-	-	-
6 Non Pelayaran	-	-	-	-	-
<i>Jumlah/ Total</i>	887	107.345	9.155		
2009	740	116.484	7.285	-	-
2008	1.065	193.624,3	10.707,9	-	-
2007	1.029	122.459	21.136	5.475	5.311
2006	1.081	246.539	240.574	1.319	1.426
2005	805	112.155	7.939	12.935	11.976

Sumber : Kantor Administrator Pelabuhan Pangkal Balam/Lokasi Kerja Sungai Selan
 Source : *Administrator Office of Pangkal Balam Harbour/Work Location of Sungai Selan*

BAB VII. PERHUBUNGAN DAN KOMUNIKASI*Transportation and Communication***Tabel 7.2.2 : Lalu Lintas Penumpang (Orang) dan Barang (Ton) Angkutan Kapal Laut di Kabupaten Bangka Tengah Tahun 2008- 2010***The Passenger (Human) and Goods (Ton) Traffic of Ship, Sea Transportation in Bangka Tengah Regency*

Bulan/ <i>Month</i>	2008		2009		2010	
	Penumpa ng/ <i>Passenger</i>	Barang/ <i>Goods</i>	Penumpa ng/ <i>Passenger</i>	Barang/ <i>Goods</i>	Penumpa ng/ <i>Passenger</i>	Barang/ <i>Goods</i>
(1)	(2)	(3)	(4)	(5)	(6)	(7)
1. Januari/ <i>January</i>		11.139		8.724		4.960
2. Pebruari/ <i>February</i>		4.913		13.400		8.626
3. Maret/ <i>March</i>		12.494		11.868		10.586
4. April/ <i>April</i>		14.981		11.638		9.855
5. Mei/ <i>May</i>		14.153		9.529		9.112
6. Juni/ <i>June</i>		12.547		12.279		9.325
7. Juli/ <i>July</i>		14.575		9.318		10.731
8. Agustus/ <i>August</i>		13.281		9.312		9.858
9. September/ <i>September</i>		15.574		9.296		7.731
10. Oktober/ <i>October</i>		11.226		6.052		11.805
11. Nopember/ <i>November</i>		14.161		10.781		10.920
12. Desember/ <i>December</i>		13.979		11.572		12.991
Jumlah/ <i>Total</i>		153.023		123.769		116.500

Sumber : Kantor Administrator Pelabuhan Pangkal Balam/Lokasi Kerja Sungai Selan

Source : *Administrator Office of Pangkal Balam Harbour/Work Location of Sungai Selan*

BAB VII. PERHUBUNGAN DAN KOMUNIKASI

Transportation and Communication

Tabel 7.3.1 : Panjang Jalan Propinsi dan Kabupaten
di Kabupaten Bangka Tengah Tahun 2010
Table Length of Province and Regency Road in Bangka Tengah Regency

Jenis/Kualitas Jalan/ <i>Type and Quality of Road</i>	Panjang jalan (km)/ <i>Length of Road</i>	
	Kabupaten/ <i>Regency</i>	Desa/ *) <i>Village</i>
(1)	(2)	(3)
I Jenis Permukaan/ <i>Type of Surface</i>		
a. Tanah	25	42,68
b. Kerikil	-	35,81
c. Diaspal	246,74	84,24
II Kondisi Jalan/ <i>Condition of Road</i>		
a. Baik/ <i>Good</i>	182,6	98,44
b. Sedang/ <i>Moderate</i>	64,04	42,58
c. Rusak/ <i>Damage</i>	25,1	21,7

Keterangan: *) Untuk Jalan Desa Merupakan Data Kondisi Tahun 2009

Sumber : Dinas Pekerjaan Umum Kabupaten Bangka Tengah

Source : *General Work Services of Bangka Tengah Regency*

Tabel 7.4.1 : Jumlah Angkutan Darat yang Membayar Pajak menurut Jenis Kendaraan Bermotor di Kabupaten Bangka Tengah Tahun 2010

Number of Land Transportation that Pay the Tax by Type of Motor Vehicle in Bangka Tengah Regency

Jenis Kendaraan/ <i>Type of Vehicle</i>		Jumlah (unit)/ <i>Number</i>
(1)	(2)	
1	Sedan	138
2	Jeep	255
3	Ambulance	11
4	Mini Bus	1.220
5	Station Wagon	48
6	Bus	14
7	Micro Bus	48
8	Truk	28
	Dump Truck	170
	Light Truck	352
	Truck Box	5
	Light Truck Box	14
9	Pick Up	876
	Pick Up Box	8
10	Sepeda Motor	18.240
11	Lainnya	0
<i>Jumlah/ Total</i>		21.427
2009		20.450
2008		43.069

Sumber : UPTD Wilayah Kabupaten Bangka Tengah Dinas Pendapatan, Pengelolaan Keuangan dan Aset Daerah (DPPKAD) Prop. Kep. Bangka Belitung

Source : *UPTD Bangka Tengah Regency 2008 Income Servant, Financial Management and Region Asset (DPPKAD) of Kep. Bangka Belitung Province.*

BAB VII. PERHUBUNGAN DAN KOMUNIKASI

Transportation and Communication

Tabel 7.4.2 : Jumlah Kendaraan Angkutan Darat yang Diuji/KIR Ulang dan Baru menurut Jenis Kendaraan di Kabupaten Bangka Tengah Tahun 2010
Table
Number of Land Transport Vehicles That Tested and New by Type of Vehicles in Bangka Tengah Regency

Jenis Kendaraan/ <i>Type of Vehicles</i>	Jumlah yang Diuji/ <i>Number of Tested</i>		
	Ulang/ <i>Repeat</i>	Baru/ <i>New</i>	Total/ <i>Total</i>
(1)	(2)	(3)	(4)
1. Mobil Penumpang	60	10	70
2. Mobil Bus	90	4	94
3. Mobil Barang	1.998	264	2.262
4. Mobil Tempelen/ Gandeng	2	0	2
Jumlah/ <i>Total</i>	2.150	278	2.428
2009	2.233	69	2.302
2008	2.564	98	2.662
2007	2.268	86	2.662
2006	1.812	120	1.932

Sumber : Balai Pengujian Kendaraan Bermotor Pangkalpinang-Bangka

Source : *Motor Vehicles Examination Services of Pangkalpinang-Bangka*

BAB VII. PERHUBUNGAN DAN KOMUNIKASI*Transportation and Communication*

Tabel 7.4.3 : Jumlah Armada Perusahaan Otobus menurut Nama di Kabupaten Bangka Tengah Tahun 2009
Table *Total of Otobus Company by Name in Bangka Tengah Regency*

Nama Perusahaan/ <i>Name of Company</i>	Jumlah Armada/ <i>Number of Vehicles</i>
(1)	(2)
1. PO. MERPATI	11
2. PO. SIMPATI EKSPRESS	33
3. PO. SELAN JAYA	13
4. PO. MERPATI GROUP	16
5. PMP. WALET	16
Jumlah/ <i>Total</i>	89
2008	83
2007	-
2006	45

Sumber : Dinas Perhubungan dan Komunikasi Informasi Kabupaten Bangka Tengah
Source : *Transportation and Communication Services of Bangka Tengah Regency*

BAB VII. PERHUBUNGAN DAN KOMUNIKASI

Transportation and Communication

Tabel 7.4.4 : Banyaknya Kendaraan Bermotor menurut Jenis Kendaraan Tahun 2009-2010 (unit)
Table

The Number of The Vehicles with Motor by Vehicles Types in Bangka Tengah Regency (Unit)

Jenis Kendaraan/ <i>The Vehicles Types</i>		2009	2010
(1)		(2)	(3)
1	Sedan	89	89
2	Jeep	219	219
3	Ambulance	12	12
4	Mini Bus	1.040	1.082
5	Station Wagon	57	58
6	Bestel Wagon	1	1
7	Bus	10	13
8	Micro Bus	46	81
9	Truk	28	55
10	Light Truck Box	10	17
11	Truck Box	11	11
12	Truk Trailer	2	2
13	Dump Truck	136	262
14	Light Truck	312	555
15	Dump Light Truck	5	5
16	Truck Tronton	3	5
17	Loging Truck	1	4
18	Truck Tanki	3	1
19	Pick Up	809	3
20	Pick Up Box	6	858
21	Pick Double cabin	12	7
22	Crane	1	12
23	Delivery Van	25	1

37

Tabel 7.4.4 : Lanjutan
Table Continued

Jenis Kendaraan/ <i>The Vehicles Types</i>		2009	2010
(1)		(2)	(3)
24	Sepeda Motor	17.635	17.635
25	Scooter	42	42
26	Mobil Jenazah	1	1
27	Pemadam Kebakaran	4	4
28	Alat Besar/Berat	39	39
29	SPM Roda Tiga	2	2
Jumlah/ <i>Total</i>		20.561	21.076

Sumber : Dinas Perhubungan dan Komunikasi Informasi Kabupaten Bangka Tengah
 Source : *Transportation and Communication Services of Bangka Tengah Regency*

BAB VII. PERHUBUNGAN DAN KOMUNIKASI*Transportation and Communication*

Tabel 7.5.1 : Jumlah Surat Biasa yang Dikirim dan Diterima menurut Kantor Pos Kecamatan di Kabupaten Bangka Tengah Tahun 2010
Number of Sent and Received General Letter by District Post Office in Bangka Tengah Regency

Kantor Pos/ Pembantu/ Post Office	Dikirim/ <i>Sent</i>			Diterima/ <i>Received</i>		
	Dalam Negeri/ <i>Domestic</i>	Luar Negeri/ <i>Abroad</i>	Jumlah/ <i>Total</i>	Dalam Negeri/ <i>Domestic</i>	Luar Negeri/ <i>Abroad</i>	Jumlah/ <i>Total</i>
(1)	(2)	(3)	(4)	(5)	(6)	(7)
Koba	1.210	-	1.210	1.219	-	1.219
Jumlah/ <i>Total</i>	1.210	-	1.210	1.219	-	1.219
2009	162	-	162	252	-	252
2008	6.907	-	6.907	5.114	17	5.131
2007	-	-	-	-	-	-
2006	6.104	5	6.109	2.983	8	2.991

Sumber : PT. Pos Indonesia (Persero) Kantor Pos Pangkalpinang

Source : *PT. Indonesia Post (Persero) Pangkalpinang Post Office*

BAB VII. PERHUBUNGAN DAN KOMUNIKASI*Transportation and Communication*

Tabel 7.5.2 : Jumlah Surat Kilat yang Dikirim dan Diterima menurut Kantor Pos Kecamatan di Kabupaten Bangka Tengah Tahun 2010
Number of Sent and Received Express Letter by District Post Office in Bangka Tengah Regency

Kantor Pos/ Pembantu/ <i>Post Office</i>	Dikirim/ <i>Sent</i>			Diterima/ <i>Received</i>		
	Dalam Negeri/ <i>Domestic</i>	Luar Negeri/ <i>Abroad</i>	Jumlah/ <i>Total</i>	Dalam Negeri/ <i>Domestic</i>	Luar Negeri/ <i>Abroad</i>	Jumlah/ <i>Total</i>
(1)	(2)	(3)	(4)	(5)	(6)	(7)
Koba	2.667	-	2.667	4.967	-	4.967
Jumlah/ <i>Total</i>	2.667	-	2.667	4.967	-	4.967
2009	2.709	281	2.990	3.297	-	3.297
2008	5.621	4	5.625	8.468	24	8.492
2007	-	-	-	-	-	-
2006	3.339	5.606	8.945	6.945	4.947	11.924

Sumber : PT. Pos Indonesia (Persero) Kantor Pos Bangka Tengah
 Source : *PT. Indonesia Post (Persero) Pangkalpinang Post Office*

BAB VII. PERHUBUNGAN DAN KOMUNIKASI*Transportation and Communication*

Tabel 7.5.3 : Jumlah Paket Pos yang Dikirim dan Diterima menurut Kantor Pos Kecamatan di Kabupaten Bangka Tengah Tahun 2010
Table
Number of Sent and Received Post Package by District Post Office in Bangka Tengah Regency

Kantor Pos/ Pembantu/ Post Office	Dikirim/ <i>Sent</i>			Diterima/ <i>Received</i>		
	Dalam Negeri/ <i>Domestic</i>	Luar Negeri/ <i>Abroad</i>	Jumlah/ <i>Total</i>	Dalam Negeri/ <i>Domestic</i>	Luar Negeri/ <i>Abroad</i>	Jumlah/ <i>Total</i>
(1)	(2)	(3)	(4)	(5)	(6)	(7)
Koba	474	-	474	203	-	203
Jumlah/ <i>Total</i>	474	-	474	203	-	203
2009	441	-	441	800	-	800
2008	7.842	9	7.851	6.827	11	6.838
2007	-	-	-	-	-	-
2006	2.285	-	2.285	2.015	4	2.019

Sumber : PT. Pos Indonesia (Persero) Kantor Pos Pangkalpinang
 Source : *PT. Indonesia Post (Persero) Pangkalpinang Post Office*

BAB VII. PERHUBUNGAN DAN KOMUNIKASI*Transportation and Communication*

Tabel 7.5.4 : Jumlah Wesel yang Dikirim dan Diterima menurut Kantor Pos Kecamatan di Kabupaten Bangka Tengah Tahun 20109
Table
 Number of Sent and Received Money Order by District Post Office in Bangka Tengah Regency

Kantor Pos/ Pembantu/ Post Office	Dikirim/ Sent			Diterima/ Received		
	Dalam Negeri/ Domestic	Luar Negeri/ Abroad	Jumlah / Total	Dalam Negeri/ Domestic	Luar Negeri/ Abroad	Jumlah/ Total
(1)	(2)	(3)	(4)	(5)	(6)	(7)
Koba	12.975	-	12.975	1.330	-	1.330
Jumlah/ Total	12.975	-	12.975	1.330	-	1.330
2009	6.536	-	6.536	766	-	766
2008	9.421	-	9.421	8.847	11	8.858
2007	-	-	-	-	-	-
2006	2.285	-	2.285	2.015	4	2.019

Sumber : PT. Pos Indonesia (Persero) Kantor Pos Pangkalpinang
 Source : PT. Indonesia Post (Persero) Pangkalpinang Post Office

BAB VII. PERHUBUNGAN DAN KOMUNIKASI

Transportation and Communication

Tabel 7.5.5 : Jumlah Wartel di Kabupaten Bangka Tengah Tahun 2010
Table The Number of Public Paid Telecommunication in Bangka Tengah Regency

Kecamatan/ <i>District</i>	Jumlah Wartel/ <i>Number of Public Paid Telecommunication</i>	Jumlah Sambungan/ <i>Number of Customer</i>
(1)	(2)	(3)
1. Koba	-	-
2. Lubuk Besar	-	-
3. Pangkalan Baru	-	-
4. Sungai Selan	-	-
5. Simpang Katis	-	-
6. Namang	-	-
Jumlah/ <i>Total</i>	-	-
2009	9	35
2008	9	35

Sumber : PT. Telekomunikasi Indonesia Tbk - Unit Pelayanan Pelanggan Bangka-Belitung

Source : PT. Indonesia Telecommunication Tbk; Bangka Belitung Customer Service Unit

BAB VII. PERHUBUNGAN DAN KOMUNIKASI*Transportation and Communication*

Tabel 7.6.1. : Nama Pantai/Objek Wisata dan Daya Tarik Wisata di Kabupaten
Table **Bangka Tengah Tahun 2010**
Beach/Tourist Object and Interest Place In Bangka Tengah Regency

Kecamatan/ <i>District</i>	Pantai dan Sungai/ <i>Beach, and River</i>	Alam dan Pegunungan/ <i>Nature and Mountain</i>	Hutan dan Taman Wisata/ <i>Forest and Tourist Park</i>
(1)	(2)	(3)	(4)
1. Koba	1. Tanjung Beikat 2. Tanjung Langka 3. Pantai Sumur Tujuh 4. Pantai penyak 5. Pantai Kulur Ilir 6. Pantai Koba Tin 7. Pulau Bebuar 8. Pulau Panjang 9. Pulau Semujur 10. Desa Nelayan Kurau 11. Pantai Pal Empat 12. Pantai Pulau Ketawai	1. Air Terjun Sadap	1. Lap. Golf Koba Tin
2. Pangkalan Baru	1. Pantai Kedimpel 2. Tanjung Gunung 3. Batu Belubang 4. Pantai Pangkol 5. Pantai Tanah Merah	1. Bukit Kejora	1. Perkebunan Karet 2. Hutan Lindung Gunung Mangkol
3. Simpang Katis	-	1. Air Panas Celuak	2. Hutan Lindung Puput
4. Sungai Selan	1. Pulau Nangka 2. Pulau Begadung 3. Pulau Pelepah 4. Pulau Tikus 5. Kolam Pemancingan Koba 6. Tanjung Tedung	1. Air Panas Keretak 2. Batu Iser Bukit Pinis	1. Perkebunan Sawit 2. Perkebunan Nanas

Sumber : Kantor Pariwisata, Kebudayaan, Pemuda, dan Kabupaten Bangka Tengah
Source: Tourist, Culture, Youngth, and Sport Office of Bangka Tengah Regency

BAB VII. PERHUBUNGAN DAN KOMUNIKASI

Transportation and Communication

Tabel 7.6.1. :
Table

Lanjutan
Continued

Kecamatan/ <i>District</i>	Pantai dan Sungai/ <i>Beach, and River</i>	Alam dan Pegunungan/ <i>Nature and Mountain</i>	Hutan dan Taman Wisata/ <i>Forest and Tourist Park</i>
(1)	(2)	(3)	(4)
4. Sungai Selan	7. Pulau Nangka 8. Pulau Begadung 9. Pulau Pelepah 10. Pulau Tikus 11. Kolam Pemancingan Koba	3. Air Panas Keretak 4. Batu Iser Bukit Pinis	3. Perkebuna n Sawit 4. Perkebuna n Nanas
5. Namang	-	-	1. Hutan Kalung

Sumber : Kantor Pariwisata, Kebudayaan, Pemuda, dan Kabupaten Bangka Tengah
Source: *Tourist, Culture, Youngth, and Sport Office of Bangka Tengah Regency*

Tabel 7.6.1. :
Table

Lanjutan
Continued

Kecamatan	Sejarah	Budaya	Agro
(1)	(5)	(6)	(7)
1. Koba	-	<ol style="list-style-type: none"> 1. Acara Sepintu Sedulang 2. Selamatan Laut Tanjung Berikat 3. Kawin Massal 	<ol style="list-style-type: none"> 1. Perkebunan lada putih
2. Pangkalan Baru		<ol style="list-style-type: none"> 1. Acara Sepintu sedulang 2. Ruahan 3. Mauludan 	<ol style="list-style-type: none"> 1. Perkebunan lada/karet/sawit
3. Sungai Selan		<ol style="list-style-type: none"> 1. Acara Sepintu sedulang 2. Ruahan 3. Mauludan 	<ol style="list-style-type: none"> 1. Perkebunan lada/karet/sawit

Sumber : Dinas Pariwisata, Kebudayaan, Pemuda, dan Olahraga Kab. Bangka Tengah
 Source : *Tourism, Culture, Youth and Sport Services of Bangka Tengah Regency*

BAB VII. PERHUBUNGAN DAN KOMUNIKASI*Transportation and Communication*

Tabel 7.6.2 : Rata-rata Lama Tinggal Tamu asing menurut Negara Tempat Tinggal di Kabupaten Bangka Tengah Tahun 2005-2010
The Average Of Time To Stay Foreign Country By Place Living Country In Bangka Tengah Regency

Negara Tempat Tinggal	2005	2006	2007	2008	2009	2010
(1)	(2)	(3)	(4)	(5)	(6)	(7)
Australia	Sesuai waktu Kontrak kerja PT. Kobatin	Sesuai waktu Kontrak kerja PT. Kobatin	Sesuai waktu Kontrak kerja PT. Kobatin	-	-	-
Malaysia	-	-	-	Sesuai waktu Kontrak kerja PT. Kobatin	Sesuai waktu Kontrak kerja PT. Kobatin	Sesuai waktu Kontrak kerja PT. Kobatin
China	-	-	-	-	-	-
Singapura	-	-	-	-	-	-
Jumlah/ <i>Total</i>	-	-	-	-	-	-

Sumber : Dinas Pariwisata, Kebudayaan, Pemuda, dan Olahraga Kab. Bangka Tengah
 Source : *Tourism, Culture, Youth and Sport Services of Bangka Tengah Regency*


BAB VII. PERHUBUNGAN DAN KOMUNIKASI

Transportation and Communication

Tabel 7.6.4 : Akomodasi, Kamar, dan Tempat Tidur yang Tersedia menurut Kecamatan di Kabupaten Bangka Tengah Tahun 2009-2010
The Accomodation, Room, and Bed That Available by District in Bangka Tengah Regency

Kecamatan/ <i>District</i>	2009			2010		
	Akomo-dasi/ <i>Accomodation</i>	Kamar/ <i>Room</i>	Tempat tidur/ <i>Bed</i>	Akomo-dasi/ <i>Accomodation</i>	Kamar/ <i>Room</i>	Tempat tidur/ <i>Bed</i>
(1)	(2)	(3)	(4)	(5)	(6)	(7)
1. Koba	-	2	4	-	-	-
2. Lubuk Besar	-	-	-	-	-	-
3. Sungai Selan	-	-	-	-	-	-
4. Simpang Katis	-	-	-	-	-	-
5. Namang	-	-	-	-	-	-
6. Pangkalan Baru	-	-	-	3	467	624
<i>Jumlah/Total</i>	0	2	4	3	467	624

Sumber : Dinas Pariwisata, Kebudayaan, Pemuda, dan Olahraga Kab. Bangka Tengah
Source : *Tourism, Culture, Youth and Sport Services of bangka Tengah Regency*



BAB VIII. PERDAGANGAN DAN KOPERASI

Trade and Cooperation

<http://bangkatengahkab.bps.go.id>

BAB VIII PERDAGANGAN DAN KOPERASI

CHAPTER VIII TRADE AND COOPERATIVE

8.1 Perdagangan

Perdagangan sebagai sektor strategis berperan dalam mendukung kelancaran penyaluran arus barang dan jasa, memenuhi kebutuhan pokok rakyat serta mendorong pembentukan harga yang wajar.

Pembangunan perdagangan sebagai upaya mempercepat pertumbuhan ekonomi dan pemerataan, memberikan sumbangan yang besar terhadap peningkatan pendapatan dan dalam perluasan kesempatan kerja. Selain itu, pembangunan perdagangan memberikan kontribusi pula dalam menciptakan dan mempertahankan stabilitas ekonomi, mengendalikan inflasi dan mengamankan neraca pembayaran.

Kabupaten Bangka Tengah merupakan daerah yang sangat potensi terhadap hasil alam seperti komoditi timah, lada dan kaya dengan hasil laut dan hutannya.

Salah satu indikator yang dapat melihat aktifitas perekonomian daerah adalah jumlah SIUP/TDUP yang telah di-

8.1 Trade

As strategic sector, trade plays to support goods current canalization, fulfill main needed and pushes natural price formation.

Commerce development as effort to fast the growth of economic and generalization, giving big contribution to improvement of earnings and in extension of opportunity work. Others, Commerce development giving contribution also in creating and maintaining economic stability, controlling inflation and saving of payment balance.

Bangka Tengah Regency was the potential region towards natural resources such as tin, pepper and also with marine and forestry product.

One of indicator that can see the economic activity is numbers of SIUP/TDUP which have been

BAB VIII. PERDAGANGAN DAN KOPERASI

Trade and Cooperation

keluarkan di Kabupaten Bangka Tengah. Pada tahun 2010 jumlah SIUP/TDUP yang dikeluarkan mengalami penurunan dibandingkan tahun sebelumnya. Pada tahun 2010 jumlah SIUP/TDUP yang telah dikeluarkan sebanyak 222 buah sedang tahun 2009 lalu sebanyak 217 buah.

8.2 Koperasi

Koperasi adalah badan usaha yang beranggotakan orang seorang atau badan hukum koperasi dengan landasan kegiatannya berdasarkan prinsip koperasi sekaligus sebagai gerakan ekonomi yang berdasarkan azas kekeluargaan. Koperasi merupakan soko guru ekonomi Indonesia.

Di Kabupaten Bangka Tengah secara kuantitatif jumlah anggota koperasi menunjukkan peningkatan. Pada tahun 2010 jumlah koperasi di Kabupaten Bangka Tengah 94 unit yang meliputi koperasi non KUD sejumlah 87 unit dan KUD sebanyak 7 unit dengan jumlah anggota sebanyak 4.831 orang yaitu meningkat sekitar 8,05% dari tahun 2009.

released in Bangka Tengah regency. On 2010 numbers of SIUP/TDUP numbers of SIUP/TDUP that released show increased compared to a previous year. On 2010 numbers of SIUP/TDUP that released about 222 unit while 2009 about 217 unit.

8.2 Cooperation

Cooperation is corporation that have member a person or cooperation corporate with the activity basement based on cooperative principle and also as economy movement that based on kinship principallity. Cooperative was an economic back bone in Indonesia.

In Bangka Tengah Regency, quantitatively, the numbers of cooperation show improvement. In 2010 numbers of cooperate in Bangka Tengah Regency about 94 units covering cooperate non KUD about 87 units and KUD about 7 units with 4.831 persons member that is increased about 8,05% compared with 2009.

Tabel 8.1.1 : Realisasi Ekspor dari Kabupaten Bangka Tengah Menurut Jenis Barang, Volume, Nilai dan Negara Tujuan Tahun 2009
Table
Export Realization from Bangka Tengah Regency by Type of Goods, Volume, Value and Target Country

Jenis Barang/ <i>Type of Goods</i>	Volume (Kg)/ <i>Volume</i>	Volume (M ³)/ <i>Volume</i>	Nilai (US \$)/ <i>Value</i>	Negara Tujuan <i>Target State</i>
(1)	(2)	(3)	(4)	(5)
1. Logam Timah	-	-	-	-
2. Bijih Timah	-	-	-	-
3. Karet SIR 20	-	-	-	-
4. Amang Plan	-	-	-	-
5. C P K O	-	-	-	-
6. C P O	-	-	-	-
7. Moulding	-	45,5113	21.390,31	Korea Selatan
8. Lada Campuran	-	-	-	-
9. Lada Putih Bubuk	-	-	-	-
10. Lada Putih Mutu ASTA	95.000	-	402.627,50	USA, Vietnam
11. Lada Putih Mutu FAQ	6.383.500	-	26.933.129,34	Belanda, Singapura, Vietnam, Hongkong, Australia, Jerman, Inggris, USA, Malaysia, Belgia, Prancis, Taiwan, Jepang Malaysia, Canada, Jerman, Singapura, Taiwan, Hongkong
12. Lada Putih	899.000	-	3.846.280,00	
13. Cumi-cumi	-	-	-	-
14. Kaolin	-	-	-	-
15. Pasir Kwarsa	-	-	-	-
Jumlah/ <i>Total</i>	7.377.500,00	45,51	31.203.427,15	-
2008	6.476.000,00	303,72	31.942.886,03	-
2007	-	-	-	-
2006	7.787.100	409,68	20.737.489	-

Sumber : Dinas Perindag, Koperasi dan UKM Kabupaten Bangka Tengah

Source : *Industry, Trade, Cooperate, and UKM Service in Bangka Tengah Regency*

BAB VIII. PERDAGANGAN DAN KOPERASI

Trade and Cooperation

Tabel 8.1.2 : Rata-rata Harga Komoditi Ekspor menurut Jenis Komoditi di Kabupaten Bangka Tengah Tahun 2007-2010
Table
Average Price of Export Commodity by Type of Commodity in Bangka Tengah Regency

Jenis Komoditi/ <i>Type of Commodity</i>	Satuan/ <i>Unit</i>	2007 (US \$)	2008 (US \$)	2009 (US \$)	2010 (US \$)
(1)	(2)	(3)	(4)	(5)	
1. Logam timah	Kg	-	-	-	-
2. Bijih Timah	Kg	-	-	-	-
3. Karet SIR 20	Kg	-	-	-	-
4. Amang Plan	Kg	-	-	-	-
5. CPKO	Kg	-	-	-	-
6. CPO	Kg	-	-	-	-
7. Moulding	M ³	521,63	513,01	470,00	-
8. Lada Mutu Campuran	Kg	-	-	-	-
9. Lada Putih Bubuk	Kg	4,30	5,13	-	-
10. Lada Putih Mutu ASTA	Kg	4,46	4,93	4,24	5,18
11. Lada Putih Mutu FAQ	Kg	-	3,11	4,22	5,15
12. Lada Hitam Campuran	Kg	-	-	-	-
13. Lada Putih	Kg	-	4,95	4,28	-
14. Cumi-cumi	Kg	-	6,02	-	-
15. Kaolin	Kg	-	3,56	-	-
16. Ikan Segar	Kg	-	-	-	-

Sumber : Dinas Perindag, Koperasi dan UKM Kabupaten Bangka Tengah

Source : *Industry, Trade, Cooperate, and UKM Service in Bangka Tengah Regency*

Tabel 8.1.3 : Jumlah SIUP/TDUP yang Dikeluarkan Untuk Pedagang menurut Kecamatan di Kabupaten Bangka Tengah Tahun 2010
Number of Released SIUP/TDUP for Seller by District in Bangka Tengah Regency

Kecamatan/ <i>District</i>	Jumlah SIUP/TDUP/ <i>Total</i>
(1)	(2)
1. Koba	83
2. Pangkalan Baru	95
3. Sungai Selan	11
4. Simpang Katis	8
5. Namang	8
6. Lubuk Besar	17
<i>Jumlah/ Total</i>	222
2009	217
2008	287
2007	209
2006	243

Sumber : Dinas Perindag, Koperasi dan UKM Kabupaten Bangka Tengah

Source : *Industry, Trade, Cooperate, and UKM Service in Bangka Tengah Regency*

BAB VIII. PERDAGANGAN DAN KOPERASI

Trade and Cooperation

**Tabel 8.1.4 : Jumlah Perusahaan Eksportir di Kabupaten Bangka Tengah
Tahun 2008- 2010**
*Table
Number of Exporter Company in Bangka Tengah Regency*

Sektor/ Sector	2008	2009	2010
(1)	(3)	(4)	(3)
1. Lada	2	2	2
2. Timah	1	2	2
3. Hasil Laut/Perikanan	-	-	-
4. Moulding	1	1	1
5. Karet	-	-	-

Sumber : Dinas Perindag, Koperasi dan UKM Kabupaten Bangka Tengah

Source : *Industry, Trade, Cooperate, and UKM Service in Bangka Tengah Regency*

Tabel 8.2.1 : Jumlah Koperasi, KUD dan Anggota menurut Jenisnya di Kabupaten Bangka Tengah Tahun 2010
Number of Cooperation, Village Cooperation and Its Members by Type in Bangka Tengah Regency

Jenis Koperasi/ <i>Type of Cooperarte</i>	Jumlah/ <i>Total</i>	Jumlah Anggota/ <i>Total of Members</i>
(1)	(2)	(3)
1. KUD	7	348
2. Koperasi Perikanan	10	436
3. Koperasi Perkebunan/Koperta	18	613
4. Koperasi Peternakan	0	-
5. Koperasi Serba Usaha	33	1.608
6. Koperasi Pegawai Negeri	4	518
7. Primkopak/Primkopti	0	-
8. Koperasi Karyawan	4	376
9. Primkop. ABRI	0	-
10. Koperasi Tambang	0	-
11. Koperasi Wanita	7	241
12. Koppas	2	88
13. TKBM	1	30
14. PKPN	1	22
15. Koperasi KKPSM/Simpan Pinjam	2	320
16. Kopontren	4	205
17. Koperasi Lain-lain	1	26
Jumlah/ <i>Total</i>	94	4.831
2009	87	4.602
2008	75	3.639
2007	55	3.604
2006	43	3.278

Sumber : Dinas Perindag, Koperasi dan UKM Kabupaten Bangka Tengah

Source : *Industry, Trade, Cooperate, and UKM Service in Bangka Tengah Regency*

BAB VIII. PERDAGANGAN DAN KOPERASI*Trade and Cooperation*

Tabel 8.2.2 : Jumlah Koperasi, KUD dan Anggota menurut Kecamatan di Kabupaten Bangka Tengah Tahun 2010
Table
Number of Cooperate, Village Cooperation and Its Members by District in Bangka Tengah Regency

Kecamatan/ <i>District</i>	Koperasi/ <i>Cooperation</i>	KUD/ <i>Village</i> <i>Cooperation</i>	Jumlah/ <i>Total</i>	Jumlah Anggota/ <i>Total of</i> <i>Members</i>
(1)	(2)	(3)	(4)	(5)
1. Koba	42	1	43	2.418
2. Pangkalan Baru	12	1	13	823
3. Sungai Selan	14	3	17	560
4. Simpang Katis	5	1	6	331
5. Namang	4	0	4	260
6. Lubuk Besar	10	1	11	439
Jumlah/ <i>Total</i>	87	7	94	4.831
2009	80	7	87	4.602
2008	68	7	75	3.639
2007	48	7	55	3.604
2006	36	7	43	3.278

Sumber : Dinas Perindag, Koperasi dan UKM Kabupaten Bangka Tengah

Source : *Industry, Trade, Cooperate, and UKM Service in Bangka Tengah Regency*

BAB VIII. PERDAGANGAN DAN KOPERASI*Trade and Cooperation*

Tabel 8.2.3 : Jumlah Koperasi dan KUD menurut Klasifikasi di Kabupaten Bangka Tengah Tahun 2010
Table
Number of Cooperation and Village Cooperation by Classification in Bangka Tengah Regency

Klasifikasi/ <i>Classification</i>	Koperasi/ <i>Cooperation</i>	KUD/ <i>Village</i> <i>Cooperation</i>	Jumlah/ <i>Total</i>	Status/ <i>Status</i>
(1)	(2)	(3)	(4)	(5)
A	3	0	3	Sangat Baik
B	15	2	17	Baik
C	30	2	32	Cukup Baik
BDK	29	1	30	Belum Diklasifikasikan
TDK	0	0	0	Tidak Diklasifikasikan
D	10	2	12	Kurang Baik
Jumlah/ <i>Total</i>	87	7	94	-
2009	80	7	87	-
2008	68	7	75	-
2007	48	7	55	-
2006	36	7	43	-

Sumber : Dinas Perindag, Koperasi dan UKM Kabupaten Bangka Tengah
 Source : *Industry, Trade, Cooperate, and UKM Service in Bangka Tengah Regency*

BAB VIII. PERDAGANGAN DAN KOPERASI*Trade and Cooperation*

Tabel 8.2.4 : Jumlah Koperasi Sekolah menurut Kecamatan di Kabupaten Bangka Tengah Tahun 2010
Table
Number of School Cooperation by District in Bangka Tengah Regency

Kecamatan/ <i>District</i>	SD/ <i>Elemen- tary School</i>	SLTP/ <i>Junior High School</i>	SMU/ <i>Senior High School</i>	Pesan tren/ <i>Islamic School</i>	Jumlah/ <i>Total</i>
(1)	(2)	(3)	(4)	(5)	(6)
1. Koba	0	0	2	1	3
2. Pangkalan Baru	0	0	0	2	2
3. Sungai Selan	0	0	0	1	1
4. Simpang Katis	1	0	0	0	1
5. Namang	0	0	0	0	0
6. Lubuk Besar	0	0	0	0	0
<i>Jumlah/ Total</i>	1	0	2	4	7
2009	23	4	5	3	35
2008	23	4	5	3	35
2007	23	4	5	3	35
2006	23	4	5	1	33

Sumber : Dinas Perindag, Koperasi dan UKM Kabupaten Bangka Tengah

Source : *Industry, Trade, Cooperate, and UKM Service in Bangka Tengah Regency*

Tabel 8.2.5 : **Perkembangan Kegiatan Perkoperasian**
Table **di Kabupaten Bangka Tengah Tahun 2008- 2010**
Development of Cooperation Activity in Bangka Tengah Regency

Sektor/ <i>Sectors</i>	Satuan/ <i>Unit</i>	2008	2009	2010
(1)	(2)	(3)	(4)	(5)
1. Jumlah Koperasi	Unit	75	87	94
2. Jumlah Anggota	Orang	3.639	4.602	4.831
3. Jumlah Simpanan	Juta Rupiah	2.433	3.287	3.970
4. Jumlah Cadangan	Rupiah	0	0	0
5. Jumlah Hutang	Rupiah	0	0	0
6. Jumlah Piutang	Rupiah	0	0	0
7. Jumlah Volume Usaha	Juta Rupiah	10.104	12.460	12.635
8. Jumlah Dana-dana	Juta Rupiah	2.212,400	3.081	3.845
9. Jumlah Sisa Hasil Usaha	Juta Rupiah	657	1.065	1.150

Sumber : Dinas Perindag, Koperasi dan UKM Kabupaten Bangka Tengah

Source : *Industry, Trade, Cooperate, and UKM Service in Bangka Tengah Regency*

BAB VIII. PERDAGANGAN DAN KOPERASI

Trade and Cooperation

Tabel 8.2.6 : Kegiatan Usaha Koperasi yang Mempunyai Unit Usaha Simpan Pinjam di Kabupaten Bangka Tengah 2008- 2010
Table **Cooperation Activity that Have Saving and Loan Effort in Bangka Tengah Regency**

Uraian/ <i>Explanation</i>	Satuan/ <i>Unit</i>	2008	2009	2010
(1)	(2)	(3)	(4)	(3)
1. Jumlah Koperasi yang mempunyai unit usaha simpan pinjam	Unit	2	2	2
2. Jumlah tenaga kerja tetap	Orang	72	94	134
3. Jumlah anggota koperasi	Orang	3.639	3.604	4.831
4. Jumlah pinjaman yang diberikan	Rupiah	-	-	-
5. Nilai Bunga yang diterima dari uang yang dipinjamkan	Rupiah	-	-	-

Sumber : Dinas Perindag, Koperasi dan UKM Kabupaten Bangka Tengah

Source : *Industry, Trade, Cooperate, and UKM Service in Bangka Tengah Regency*

Tabel 8.2.7 : Banyaknya Perusahaan yang memiliki Surat Izin Usaha Perdagangan (SIUP) menurut Kecamatan di Kabupaen Bangka Tengah Tahun 2010
The Number of Company Owner Letter Of Licence of Effort Commerce (SIUP) by District In Bangka Tengah Regency

Kecamatan/ <i>District</i>	Perusahaan/ <i>Company</i>			Jumlah/ <i>Total</i>
	Besar/ <i>Big</i>	Menengah/ <i>Medium</i>	Kecil/ <i>Small</i>	
(1)	(2)	(3)	(4)	(5)
1. Koba	5	8	71	84
2. Pangkalan Baru	20	8	63	91
3. Sungai Selan	-	-	9	9
4. Simpang Katis	1	-	7	8
5. Namang	-	-	8	8
6. Lubuk Besar	-	1	15	16
Jumlah/ <i>Total</i>	26	17	173	216
2009	27	19	171	217


Sumber : Dinas Perindag, Koperasi dan UKM Kabupaten Bangka Tengah
Source : Industry, Trade, Cooperate and UKM in Bangka Tengah Regency

BAB VIII. PERDAGANGAN DAN KOPERASI*Trade and Cooperation*

Tabel 8.2.8 : Banyaknya Perusahaan Menurut Kecamatan dan Bentuk Badan Hukum Tahun 2010 di Kabupaten Bangka Tengah
The Number of Company by District and Physique Punish of Bangka Tengah Regency

Kecamatan/ <i>District</i>	PT	CV/ Firma	Kopera si/ <i>Coope</i> ration	Peroranga n/ <i>Individual</i>	Lain nya/ <i>Oth</i> er	Jumlah/ <i>Total</i>
(1)	(2)	(3)	(4)	(5)	(6)	(7)
1. Koba	1	35	3	32	-	71
2. Pangkalan Baru	23	18	2	41	-	84
3. Sungai Selan	-	1	-	6	-	7
4. Simpang Katis	-	1	-	2	-	3
5. Namang	-	-	-	8	-	8
6. Lubuk Besar	-	2	-	11	-	13
Jumlah/ <i>Total</i>	24	57	5	100	-	186
2009	21	67	6	119	2	215

Sumber : Dinas Perindag, Koperasi dan UKM Kabupaten Bangka Tengah
Source : *Industry, Trade, Cooperate and UKM in Bangka Tengah Regency*



BAB IX. KEUANGAN, PERBANKAN DAN HARGA-HARGA

Finance, Banking and Prices

BAB IX KEUANGAN, PERBANKAN DAN HARGA-HARGA

CHAPTER IX FINANCE, BANKING AND PRICES

9.1 Keuangan Daerah

Keuangan daerah adalah rangkaian dari keseluruhan tatanan, perangkat, kelembagaan dan kebijaksanaan penganggaran daerah yang meliputi Pendapatan dan Belanja Daerah. Sumber-sumber pendapatan daerah dibedakan atas penerimaan dari daerah dan penerimaan pembangunan, dan urusan kas dan perhitungan. Anggaran Belanja Daerah terdiri atas pengeluaran rutin dan pengeluaran pembangunan.

Kebijaksanaan keuangan daerah tidak terlepas secara integral dengan kebijakan fiskal dan neraca pembayaran yang secara bersama-sama merupakan kebijakan ekonomi makro yang penting dalam upaya mendukung tercapainya tujuan dan sasaran pembangunan daerah.

9.1 Regional Finance

Regional finance is the series from overall order, institute and regional budgeting policy that cover income and regional expense. Regional income sources is discriminated on regional revenue and development revenue and money supply affair and calculation. Regional expenditure budgeting consist of routine expenditure and development expenditure.

Regional financial policy is not escaped integrally with fiscal policy and payment balance which represent important macro economic policy in the effort of supporting reaching the goal and target of area development.

BAB IX. KEUANGAN, PERBANKAN DAN HARGA-HARGA

Finance, Banking and Prices

9.2 Realisasi Penerimaan PAD dan PBB

Realisasi penerimaan Pendapatan Asli Daerah (PAD) hasil rekapitulasi PAD Kabupaten Bangka Tengah menurut kecamatan yang dikelola Badan Pengelola Keuangan Daerah Kabupaten Bangka Tengah untuk tahun anggaran 2010 realisasi yang diterima sebesar 2.554.369.027 rupiah dari target sebesar 1.820.000.000 rupiah atau 140,3 persen dari target yang ditetapkan.

Sedangkan hasil realisasi penerimaan Pajak Bumi dan Bangunan (PBB) menurut kecamatan tahun anggaran 2010 terealisasi 1.450.586.417 rupiah dari target 2.432.928.588 rupiah atau tercapai sebesar 59,6 persen.

9.2 Realization of PAD (Region Original Revenue) and PBB (Land and Housing Tax)

Regional income revenue of Bangka Tengah Regency realization recapitulation result by district that managed by Finance Board of Bangka Tengah Regency realization in 2010 that accepted 2.554.369.027 rupiah from target around 1.820.000 rupiah or 140,3 percent from target that appointed.

While, the realization of PBB (Land and Building Tax) by district in 2010 is reached 1.450.586.417 rupiah from target around 2.432.928.588 rupiah or reached 59,6 percent.

BAB IX. KEUANGAN, PERBANKAN DAN HARGA-HARGA*Finance, Banking and Prices*

Tabel 9.1.1 : **Ketetapan dan Realisasi Pendapatan Asli Daerah (PAD)**
menurut Kecamatan di Kabupaten Bangka Tengah
Tahun Anggaran 2010
Consistence and Realization of Regional Income by District
in Bangka Tengah Regency

Kecamatan/ <i>District</i>	Anggaran/ Ketetapan/ <i>Consistence</i>	Realisasi/ <i>Realization</i>	Persentase (%)/ <i>Percentage</i>
(1)	(2)	(3)	(4)
1. Koba		1.071.243.261	58,86%
2. Pangkalan Baru		1.010.628.235	55,53%
3. Sungai Selan		131.961.074	7,25%
4. Simpang Katis		131.067.809	7,20%
5. Namang		179.487.503	10%
6. Lubuk Besar		29.981.145	2%
Jumlah/ <i>Total</i>	1.820.000.000	2.554.369.027	140,3%
2009	1.820.000.000	2.769.827.306	152,20
2008	1.521.000.000	2.989.632.450	196,56
2007	246.555.000	92.942.000	37,70
2006	246.555.000	103.295.000	42,00

Sumber : Dinas Pendapatan, Pengelolaan Keuangan dan Asset Daerah (DPPKAD)
Kabupaten Bangka Tengah

Source : *Earnings, Management, Monetary, and Asset of Bangka Tengah Regency*

BAB IX. KEUANGAN, PERBANKAN DAN HARGA-HARGA*Finance, Banking and Prices*

Tabel 9.1.2 : **Ketetapan dan Realisasi Pajak Bumi dan Bangunan (PBB) menurut Kecamatan di Kabupaten Bangka Tengah Tahun Anggaran 2010**
Table Consistence and Realization of Land and Building Tax by District in Bangka Tengah Regency

Kecamatan/ <i>District</i>	Anggaran/ Ketetapan/ <i>Consistence</i>	Realisasi/ <i>Realization</i>	Persentase (%)/ <i>Percentage</i>
(1)	(2)	(3)	(4)
1. Koba	428.273.193	151.839.347	35,5%
2. Pangkalan Baru	1.376.089.088	1.118.861.006	81%
3. Sungai Selan	138.292.710	40.650.501	29,4%
4. Simpang Katis	178.439.606	68.586.903	38,44%
5. Namang	126.039.940	38.664.762	31%
6. Lubuk Besar	185.794.051	31.983.898	17%
Jumlah/ <i>Total</i>	2.432.928.588	1.450.586.417	59,6%
2009	1.254.435.891	1.281.942.747	102,20
2008	1.964.739.137	1.132.406.013	57,64
2007	760.164.586	507.984.857	66,80
2006	437.940.447	311.490.800	71,10

Sumber : Dinas Pendapatan, Pengelolaan Keuangan dan Asset Daerah (DPPKAD) Kabupaten Bangka Tengah
Source : *Earnings, Management, Monetary, and Asset of Bangka Tengah Regency*

BAB IX. KEUANGAN, PERBANKAN DAN HARGA-HARGA

Finance, Banking and Prices

Tabel 9.1.3 : Realisasi Penerimaan PAD + Bagi Hasil Pajak dan Bukan Pajak Diluar PBB Kabupaten Bangka Tengah Menurut Bulan Tahun Anggaran 2010

Realization of Regional Income + Result of Tax and Non-Tax Revenue Exept of Land and Building by Month in Bangka Tengah Regency

Bulan/ <i>Month</i>	Ketetapan/ <i>Consistence</i>	Realisasi/ <i>Realization</i>	Persentase (%)/ <i>Percentage</i>
(1)	(2)	(3)	(4)
1. Januari/ <i>January</i>	17.000.000.000	1.371.385.233,28	8,07%
2. Pebruari/ <i>February</i>	-	1.046.857.921,78	6,16%
3. Maret/ <i>March</i>	-	1.088.992.989,09	6,41%
4. April/ <i>April</i>	-	820.249.050,76	4,82%
5. Mei/ <i>May</i>	-	1.180.999.619,23	6,95%
6. Juni/ <i>June</i>	-	2.136.725.738,92	12,57%
7. Juli/ <i>July</i>	-	2.031.599.1123,59	11,95%
8. Agustus/ <i>August</i>	-	1.160.075.481,57	6,82%
9. September/ <i>September</i>	-	1.285.702.711,77	7,56%
10. Oktober/ <i>October</i>	-	901.841.641.73	5,30%
11. Nopember/ <i>November</i>	-	1.445.212.466,95	8,50%
12. Desember/ <i>December</i>	-	5.693.161.849,08	33,49%
Total/ <i>Total</i>	17.000.000.000	20.162.809.820,75	118%
2009	10.087.500.000	161.977.439.954	1.606,00
2008	36.012.400.000	411.788.442.793	1.143,46
2007	29.469.516.000	56.838.629.930	192,87
2005	25.581.016.000	47.308.945.081	184,94

Sumber : Dinas Pendapatan, Pengelolaan Keuangan dan Asset Daerah (DPPKAD) Kabupaten Bangka Tengah

Source : *Earnings, Management, Monetary, and Asset of Bangka Tengah Regency*

BAB IX. KEUANGAN, PERBANKAN DAN HARGA-HARGA*Finance, Banking and Prices***Tabel 9.1.4 :**
*Table***Realisasi Penerimaan PBB menurut Sektor
di Kabupaten Bangka Tengah Tahun Anggaran 2010**
*Realization of Land and Building Tax Revenue by Sector
in Bangka Tengah Regency*

Uraian/ <i>Explanation</i>	Ketetapan/ <i>Consistence</i>	Realisasi/ <i>Realization</i>	Persentase (%)/ <i>Percentage</i>
(1)	(2)	(3)	(4)
A. Sektor Pedesaan/ Perkotaan			
1. Perkotaan	1.159.131.733	773.719.042	66,75%
2. Pedesaan	1.273.796.855	676.992.985	53,15%
3. Perkotaan Timah	-	-	-
Sub Total I	2.432.928.588	1.450.712.027	59,63%
B. Sektor Perkebunan			
1. Landrent	1.000.000.000	482.746.720	48,27%
2. Perkebunan	369.676.371	531.222.332	-
Sub Total II	1.369.676.371	1.013.969.052	74,03%
C. Sektor Kehutanan			
1. IHH	-	-	
D. Sektor Pertambangan			
1. Migas	13.893.878.000	11.875.446.760	85,47%
2. Timah	0	0	0,00%
Sub Total III	13.893.878.000	11.875.446.760	85,47%
Total I + II + III	17.696.482.959	14.340.127.839	81,3%
2009	18.636.589.045	9.824.513.719	52,72
2008	19.346.892.553	19.194.339.182	99,21

Sumber : Dinas Pendapatan, Pengelolaan Keuangan dan Asset Daerah (DPPKAD)
Kabupaten Bangka Tengah

Source : *Earnings, Management, Monetary, and Asset of Bangka Tengah Regency*

BAB IX. KEUANGAN, PERBANKAN DAN HARGA-HARGA*Finance, Banking and Prices*

Tabel 9.1.5 : Ketetapan Pajak Bumi dan Bangunan Sektor Perkotaan dan Pedesaan menurut Kecamatan di Kabupaten Bangka Tengah Tahun 2010

Consistence of Land and Building Tax Urban and Rural Sectors by District in Bangka Tengah Regency

Kecamatan/ <i>District</i>	Perkotaan (Rp)/ <i>Urban</i>	Pedesaan(Rp)/ <i>Rural</i>	Jumlah (Rp)/ <i>Total</i>
(1)	(2)	(3)	(4)
1. Koba	117.695.833	34.142.514	151.839.347
2. Pangkalan Baru	625.194.273	493.666.733	1.118.861.006
3. Sungai Selan	22.102.389	18.548.112	40.650.501
4. Simpang Katis	8.725.547	59.861.356	68.586.903
5. Namang	-	38.664.762	38.664.762
6. Lubuk Besar	-	31.983.898	31.983.898
Jumlah/ <i>Total</i>	773.719.042	676.867.375	1.450.586.417
2009	1.044.270.528	237.672.219	1.281.942.747
2008	1.317.128.517	647.610.620	1.964.739.137
2007	366.667.810	393.496.758	760.164.568
2006	256.028.857	181.911.590	437.940.447

Sumber : Dinas Pendapatan, Pengelolaan Keuangan dan Asset Daerah (DPPKAD) Kabupaten Bangka Tengah

Source : *Earnings, Management, Monetary, and Asset of Bangka Tengah Regency*

BAB IX. KEUANGAN, PERBANKAN DAN HARGA-HARGA*Finance, Banking and Prices*

Tabel 9.1.6 : Pokok Ketetapan, Realisasi dan Tunggakan Pajak Bumi Bangunan (PBB) menurut Sektor di Kabupaten Bangka Tengah Tahun 2010
Main Consistence, Realization and Debt of Land and Building Tax by Sectors in Bangka Tengah Regency

Sektor/ Sectors	Ketetapan (Rp)/ <i>Consistence</i>	Realisasi (Rp)/ <i>Realization</i>	Tunggakan (Rp)/ <i>Debt</i>
(1)	(2)	(3)	(4)
1. Perkotaan/ <i>Urban</i>	1.159.131.733	773.719.042,00	385.412.691
2. Pedesaan/ <i>Rural</i>	1.273.796.855	676.992.985,00	596.803.870
3. Perkebunan/ <i>Estate</i>	369.676.371	531.222.332,00	161.545.961
4. Kehutanan/ <i>Forestry</i>	-	-	-
5. Pertambangan/ <i>Mining</i>	-	-	-
Jumlah/ <i>Total</i>	2.802.604.959	1.981.934.359	820.670.600
2009	3.742.711.307	5.199.045.450	1.456.334.143
2008	4.453.014.553	3.434.204.552	1.018.810.001
2007	3.658.164.568	2.212.736.792	1.445.427.776
2006	3.262.099.673	2.919.165.637	566.988.260

Sumber : Dinas Pendapatan, Pengelolaan Keuangan dan Asset Daerah (DPPKAD) Kabupaten Bangka Tengah

Source : *Earnings, Management, Monetary, and Asset of Bangka Tengah Regency*

BAB IX. KEUANGAN, PERBANKAN DAN HARGA-HARGA*Finance, Banking and Prices*

Tabel 9.1.8 : Realisasi Penerimaan Daerah Kabupaten Bangka Tengah Tahun 2006-2010 (Miliar Rupiah)
Table Realization of Area Acceptance of Bangka Tengah Regency (Billion Rupiah)

Jenis Penerimaan/ <i>Type of Acceptance</i>		2006	2007	2008	2009	2010
(1)	(2)	(3)	(4)	(5)	(6)	(6)
1.	Pendapatan Asli Daerah (PAD)	8,189	17,945	12,162	17,554	20,162
	a. Pajak Daerah	1,584	1,241	1,342	2,576	2,395
	b. Retribusi Daerah	0,829	3,588	1,506	0,204	3,311
	c. Laba BUMD	0,118	1,402	0,825	2,857	3,553
	d. Lain-lain Pendapatan Asli Daerah	5,657	11,714	8,489	11,916	10,903
2.	Dana Perimbangan	200,52	245,020	273,45	214,85	309,629
	a. Bagi Hasil Pajak dan Bukan Pajak	32,924	50,128	23,850	53,264	52,848
	b. Dana Alokasi Umum (DAU)	141,884	169,892	205,62	200,62	204,185
	c. Dana Alokasi Khusus (DAK)	25,710	25,000	43,975	40,966	24,330
	d. Bantuan Keuangan dari Provinsi	-	-	-	-	28,266
3.	Pinjaman Daerah	-	-	-	-	-
4.	Bantuan Daerah	8,042	14,548	12,340	14,659	-
Jumlah/ Total		216,750	277,514	297,948	327,065	329,793

Sumber : Dinas Pendapatan, Pengelolaan, Keuangan dan Aset Daerah Kabupaten Bangka Tengah
Source : Earnings, Management, Monetary, and Asset of Bangka Tengah Regency

BAB IX. KEUANGAN, PERBANKAN DAN HARGA-HARGA*Finance, Banking and Prices*

Tabel 9.1.9 : Anggaran Belanja Pemerintah Daerah Kabupaten Bangka Tengah Berdasarkan Fungsi Tahun 2005-2009 (Miliar Rupiah)
Bangka Tengah Regency Government Budget by Function (Billion Rupiah)

Fungsi/ <i>Function</i>	2005	2006	2007	2008	2009
(1)	(2)	(3)	(4)	(5)	(6)
Pelayanan Umum/ <i>General Service</i>	25,971	65,281	38,832	46,440	33,941
Pertahanan/ <i>Defender</i>	-	-	-	-	-
Ketertiban dan Keamanan/ <i>Orderliness And Security</i>	0,794	1,917	2,099	2,422	3,126
Ekonomi/ <i>Economic</i>	5,182	11,248	25,431	37,577	24,744
Lingkungan Hidup/ <i>Environment</i>	0,033	0,383	3,197	7,308	7,117
Perumahan dan Fasilitas Umum/ <i>Housing and Public Facility</i>	29,159	0,063	67,779	83,724	64,853
Kesehatan/ <i>health</i>	4,756	18,760	16,551	19,685	21,483
Pariwisata dan Budaya/ <i>Tourism And Culture</i>	0,040	0,472	0,330	1,590	1,066
Agama/ <i>Religion</i>	-	-	-	-	-
Pendidikan/ <i>Education</i>	21,139	36,594	32,896	40,769	31,290
Perlindungan Sosial/ <i>Social Protection</i>	0,613	1,563	3,575	1,643	3,159
Jumlah/ <i>Total</i>	87,687	136,283	190,692	241,157	190,780

Sumber : Dinas Pendapatan, Pengelolaan, Keuangan dan Aset Daerah Kabupaten Bangka Tengah
 Source : *Earnings, Management, Monetary, and Asset of Bangka Tengah Regency*

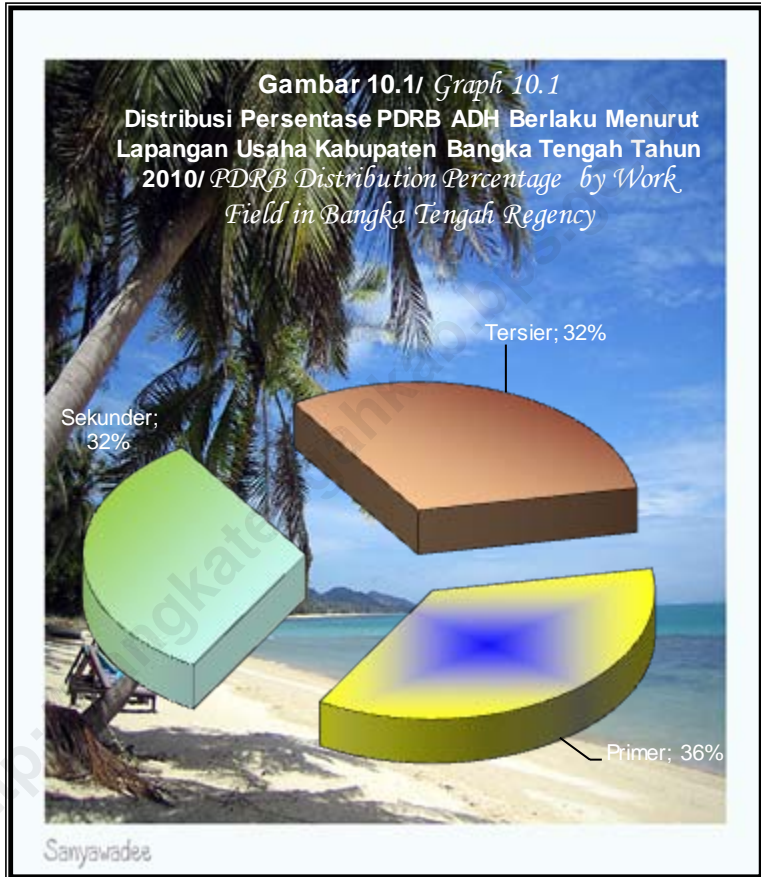
BAB IX. KEUANGAN, PERBANKAN DAN HARGA-HARGA

Finance, Banking and Prices

Tabel 9.2.1: Daftar Nama Bank di Kabupaten Bangka Tengah Tahun 2010
Table List of Bank Names in Bangka Tengah Regency

Jenis Lembaga Keuangan/ <i>Type of Financial Institution</i>	Alamat/ <i>Address</i>
(1)	(2)
A. Bank Pemerintah dan BPD/ <i>Government Bank and Regional Development Bank</i>	
1. BRI Unit Koba	Jl. Pos
2. BTN Pelayanan Kantor Pos	Jl. Pos
3. Bank Sumsel Cabang Koba	Jl. Pos
B. Bank Swasta/ <i>Privat Bank</i>	
1. Bank Danamon Simpan Pinjam	Jl. Pos
2. Bank Muamalat Pelayanan Kantor Pos	Jl. Pos
3. Bank Syariah Bangka Belitung	Jl. Pos
4. Bank Sinar Mas	Jl. Raya Koba

Sumber : Badan Pusat Statistik Kabupaten Bangka Tengah
Source : BPS-Statistics of Bangka Tengah Regency



BAB X. PRODUK DOMESTIK REGIONAL BRUTO

Gross Regional Domestic Product

<http://bangkatengahkab.bps.go.id>

BAB X
CHAPTER X
PRODUK DOMESTIK REGIONAL BRUTO (PDRB)
GROSS REGIONAL DOMESTIC PRODUCT (GRDP)

10.1. Pertumbuhan Ekonomi

Pertumbuhan ekonomi (*Economic Growth*) sampai saat ini masih dipakai untuk memantau perbaikan ekonomi suatu daerah, karena faktor perubahan harga (*inflasi*) telah dikeluarkan.

10.1. Economic Growth

Economic growth at this time still used to watching economic repair an area, because change of price factor (inflation) was released.

Tabel 10.1 :
PDRB Atas Dasar Harga (ADH) Berlaku dan Konstan serta
Laju Pertumbuhannya di Kabupaten Bangka Tengah
Tahun 2006-2010

GRDP of Bangka Tengah Regency based on Price Actual and Constant and also Growth rate

Tahun	PDRB ADH		Laju Pertumbuhan (%)	
	Berlaku	Konstan	Berlaku	Konstan
(1)	(2)	(3)	(4)	(5)
2006	1.989.553	1.093.947	10,96	3,88
2007	2.235.642	1.148.370	12,37	4,97
2008	2.676.061	1.187.159	19,70	3,38
2009	2.849.948	1.231.498	6,50	3,73
2010	3.153.765	1.297.620	10,66	5,37
	Rata-rata		12,04	4,27

BAB X. PRODUK DOMESTIK REGIONAL BRUTO

Gross Regional Domestic Product

Dengan menggunakan faktor pengali harga konstan (*at constant price inflation factor*) sehingga dapat menggambarkan peningkatan produksi secara makro. Pertumbuhan tahun 2006 sampai dengan tahun 2010 merupakan hasil yang didapatkan dari penghitungan dengan menggunakan tahun 2000 sebagai tahun dasar. Secara umum semua sektor perekonomian mengalami pertumbuhan, hanya bedanya pada besar kecilnya persentase peningkatan.

Sesuai dengan panduan dari buku "*The System of National Accounts 1993 (SNA)*" pembagian nilai pertumbuhan ekonomi untuk negara Indonesia dibagi ke dalam dua bagian yaitu pertumbuhan PDRB Dengan Migas dan Tanpa Migas. Namun demikian nilai pertumbuhan PDRB Kabupaten Bangka Tengah dengan dan tanpa Migas sama besarnya, sebab di daerah ini tidak menghasilkan

By using a constant price inflation factor (at constant price inflation factor) so that can depict product increase macroly. The growth of Year 2006 up to year 2010 representing result got from enumeration by using year 2000 as elementary year. In general all sector of economics experience of growth, only the difference of improvement percentage.

As according to guidance [of] of the book " The System of National Accounts 1993 (SNA)" division assess economic growth for state of Indonesia divided into two shares that is growth of PDRB By Migas and Without Migas. But that way assess growth of PDRB of Bangka Tengah regency with and without Migas is equal, because there is no migas.

BAB X. PRODUK DOMESTIK REGIONAL BRUTO

Gross Regional Domestic Product

Produk Domestik Regional Bruto Kabupaten Bangka Tengah berdasarkan harga berlaku tahun 2010 berjumlah Rp.

Gross Domestic Regional Product of Bangka Tengah Regency pursuant to current market 2010 price amounting to

Tabel 10.2 :
Pertumbuhan Riil Sektor Ekonomi Tahun 2006-2010 (Persen)

Real Growth of Economic Sector

Sektor	2006	2007	2008	2009	2010
(1)	(2)	(3)	(4)	(5)	(6)
1. Pertanian	5,16	3,30	-0,56	2,73	9,14
2. Pertambangan & Penggalian	0,59	1,53	0,34	1,31	1,19
3. Industri Pengolahan	1,57	3,12	-0,22	0,43	0,92
4. Listrik, Gas & Air Bersih	7,97	4,45	3,02	4,32	22,19
5. Bangunan	5,90	10,08	13,40	8,76	9,42
6. Perdag., Hotel & Restoran	6,43	9,46	6,67	4,44	6,62
7. Pengangkutan & Komunikasi	13,55	6,32	14,72	18,03	14,38
8. Keu., Persewaan & Jasa Perusahaan	4,62	4,83	1,93	7,35	10,18
9. Jasa-jasa	9,41	15,57	12,32	4,71	10,85
PDRB	3,88	4,97	3,38	3,73	5,37

3.153.765 juta atau naik sebesar 10,66 persen dibandingkan dengan tahun sebelumnya. Sedangkan berdasarkan harga konstan, yang mencerminkan produksi kotor riil daerah, produk domestik regional bruto Kabupaten Bangka Tengah tahun 2010 sebesar Rp 1.297.620 Juta atau naik sebesar 5,37 persen dibandingkan tahun 2009.

Pertumbuhan ekonomi tahun 2006-2010 merupakan hasil yang didapatkan dari penghitungan dengan menggunakan tahun 2000 sebagai tahun dasar. Secara umum semua sektor perekonomian

Rp. 3.153.765 million or increasing about 10,66 percent compare with one year before. While based with constant price. While based to constant price, mirroring real dirty production of area, gross domestic regional product of Bangka Tengah Regency 2010 about Rp 1.297.620 Million or increasing about 5,37 percent compare with 2009.

Economic growth in 2006 to 2009 representing result that is got from enumeration by using year 2000 as elementary year. In general all economics sector

BAB X. PRODUK DOMESTIK REGIONAL BRUTO

Gross Regional Domestic Product

mengalami pertumbuhan positif sehingga rata-rata pertumbuhan PDRB selama lima tahun terakhir mencapai 4,27 persen.

Pada tahun 2010 pertumbuhan ekonomi Kabupaten Bangka Tengah secara sektoral cenderung mengalami peningkatan yang bervariasi. Secara sektoral pertumbuhan ekonomi yang terbesar tercipta pada sektor Listrik, Gas, dan Air Bersih yakni sebesar 22,19%. Sektor pengangkutan dan komunikasi sebesar 14,38%, sektor jasa-jasa berada pada peringkat ketiga dengan pertumbuhan sebesar 10,85 %. Peringkat selanjutnya adalah sektor Keuangan, Persewaan & Jasa Perusahaan dengan pertumbuhan sebesar 10,18%, kemudian diikuti oleh sektor Bangunan sebesar 9,42%, sektor Pertanian sebesar 9,14%. Sedangkan pertumbuhan yang terkecil dialami oleh sektor Industri Pengolahan, yaitu sebesar 0,92%.

10.2. Struktur Ekonomi

Struktur perekonomian menunjukkan besarnya kontribusi masing - masing sektor ekonomi di suatu daerah.

experiencing of positive growth so that the average of PDRB growth during five the last year reach 4,27 percent.

In 2010, The Economic growth in Bangka Tengah Regency sectorally tend to increased variously. Sectorally the biggest economic growth created on electricity, gas, and water sector is 22,19 percent. Transportation and Communication sector about 14,38%, The services sector in the third level with the growth about 10,85 %. The next level is financial sector, Rental, and service of company with the growth about 10,18%, then followed by Construction sector about 9,42%, Agriculture sector about 9,14%. While The smallest growth experoenced by Processing Industry sector about 0,92%.

10.2 Economic Structure

The economic structure show the contribution of each economic sector in a region.

BAB X. PRODUK DOMESTIK REGIONAL BRUTO

Gross Regional Domestic Product

Besarnya pengaruh suatu sektor ekonomi, sesuai dengan arah kebijakan *Level of influenced of an economic sector , according to the direction of good*

Tabel 10.3 :
Kontribusi Sektor Primer, Sekunder dan Tersier Terhadap Pembentukan PDRB Kabupaten Bangka Tengah Tahun 2006-2010 (Persen)

Primary, Secondary, and Tertiary sector Contribution Forming GDP

KELOMPOK SEKTOR	2006	2007	2008	2009	2010
(1)	(2)	(3)	(4)	(5)	(6)
I. SEKTOR PRIMER	41,25	39,53	36,89	36,73	36,17
1. Pertanian	11,31	11,43	10,82	10,95	11,40
2. Pertambangan & Penggalian	29,94	28,09	26,07	25,78	24,77
II. SEKTOR SEKUNDER	32,00	32,74	33,86	32,81	32,28
1. Industri Pengolahan	26,52	26,55	26,68	25,17	23,76
2. Listrik, Gas & Air Bersih	0,16	0,15	0,15	0,15	0,18
3. Bangunan	5,32	6,05	7,03	7,49	8,34
III. SEKTOR TERSIER	26,75	27,72	29,26	30,46	31,56
1. Perdag., Hotel & Restoran	17,11	17,70	18,69	19,20	19,27
2. Pengangkutan & Komunikasi	4,20	4,07	4,33	4,68	5,09
3. Keuangan, Persewaan dan	1,92	1,89	1,65	1,70	1,81
4. Jasa-jasa	3,51	4,05	4,59	4,88	5,38

baik ekstern maupun intern serta kemampuan daya dukung dalam meningkatkan nilai tambah bruto.

policy ekstern and also intern and also ability supporting in improving added value bruto.

Dengan mengamati struktur perekonomian dapat dilihat seberapa besar kebijakan yang telah dilakukan tepat sasaran. Dengan kata lain, analisis ini penting karena dapat digunakan sebagai ukuran kemajuan dan keberhasilan pembangunan suatu daerah.

Perceiving the visible economic structure, we can see how big the policy which have been done in the best target. Equally, analyse is important because serve the purpose of size measure of progress and the success of an area development.

BAB X. PRODUK DOMESTIK REGIONAL BRUTO

Gross Regional Domestic Product

Adanya perbedaan sifat dan permasalahan masing-masing sektor mengakibatkan berbedanya respon yang terlihat dari laju pertumbuhan ekonomi setiap sektor dalam upaya pembangunan. Sektor-sektor yang mengalami laju pertumbuhan di atas laju pertumbuhan rata-rata akan meningkatkan kontribusi sektor tersebut

dalam pembentukan PDRB, demikian pula sebaliknya.

Struktur perekonomian daerah Kabupaten Bangka Tengah pada tahun 2010, masih didominasi oleh sektor primer dengan kontribusi sebesar 36,17 persen sementara

sektor sekunder sebesar 32,28 persen dan sektor tersier sebesar 31,56 persen.

The difference of character and the problems of each sector cause the different respons that is seen from economic growth rate each; every sector in the development effort. Sectors experiencing of growth rate that above the average of growth rate will improve the sector contribution in forming GRDP, that way also on the contrary.

The economic structure in Bangka Tengah Regency in 2010, still domination by primer sector with contribution about 36,17% while skunder sector about 32,28% and tersier sector about 31,56%.

Tabel 10.4
PDRB Per Kapita Kab. Bangka Tengah
Tahun 2006 – 2010 (Rupiah)

Tahun	Berlaku	Konstan
(1)	(2)	(3)
2006	14.389.834	7.912.191
2007	15.605.269	8.015.875
2008	18.370.707	8.149.645
2009	19.484.691	8.419.581
2010	19.499.944	8.023.274
Rata-rata Pertumbuhan (%)	7,87	0,36

10.3. Beberapa Agregat PDRB

10.3.1. PDRB Per Kapita

Secara teori semakin tinggi pertumbuhan ekonomi dan diikuti melambatnya pertumbuhan penduduk,

10.3 Some Agregat PDRB

10.3.1 GRDP Percapita

Theoretically, excelsior of economic growth and followed with] tardy of resident growth,

BAB X. PRODUK DOMESTIK REGIONAL BRUTO

Gross Regional Domestic Product

akan mendorong terjadinya peningkatan dalam pendistribusian PDRB per kapita maupun pendapatan regional per kapita. Berdasarkan harga berlaku PDRB per Kapita tahun 2010 dengan Migas maupun Tanpa Migas adalah sebesar Rp. 19.499.944,- setelah pada tahun sebelumnya sebesar Rp. 19.484.691,-. Bila dilihat dalam kurun waktu lima tahun terakhir sejak tahun 2006, PDRB per kapita Kabupaten Bangka Tengah mengalami rata-rata pertumbuhan sebesar 7,87 persen.

Sementara berdasarkan harga konstan baik dengan migas maupun tanpa migas PDRB per kapita Kabupaten Bangka Tengah tahun 2010 sebesar Rp. 8.023.274,- setelah pada tahun 2009 sebesar Rp. 8.419.581,-. Dalam kurun waktu enam tahun sejak tahun 2006 PDRB per kapita Kabupaten Bangka Tengah atas dasar harga konstan mengalami rata-rata pertumbuhan sebesar 0,36 persen.

will push the happening of improvement in GRDP distribution per capita and also regional earnings per capita. Pursuant to current price GRDP per capita in 2010 by Migas and also Without Migas about Rp. 19.499.944,- after in the year previously equal to Rp. 19.484.691,-. If we seen in range of time five the last year since 2006, PDRB per capita Bangka Tengah Regency experience the average of growth about 7,87%.

While, based on well constant price by migas and also without migas GRDP per capita Bangka Tengah Regency 2010 about Rp. 8.023.274,- after 2009

about Rp. 8.419.581,-. In range of time six year since 2006 GRDP per capita Bangka Tengah regency on the basis of constant price experience of average growth about 0,36 percent.

Tabel 10.5
Pendapatan per Kapita Kab. Bangka Tengah Tahun 2006 – 2010 (Rupiah)

Tahun	Berlaku	Konstan
(1)	(2)	(3)
2006	10.495.814	5.597.184
2007	11.485.726	5.674.207
2008	14.065.264	5.678.622
2009	14.884.139	5.960.130
2010	14.895.790	5.679.588
Rata-rata Pertumbuhan (%)	8,83	0,36

BAB X. PRODUK DOMESTIK REGIONAL BRUTO

Gross Regional Domestic Product

2.4.2. Pendapatan Regional Per Kapita

Berdasarkan harga berlaku, pendapatan regional per kapita Kabupaten Bangka Tengah pada tahun 2010 dengan Migas maupun Tanpa Migas adalah sebesar Rp. 14.895.790,- setelah pada tahun 2009 nilainya sebesar Rp. 14.884.139,-. Ditinjau selama kurun waktu lima tahun sejak tahun 2006 pendapatan regional per kapita Kabupaten Bangka Tengah mengalami pertumbuhan rata-rata sebesar 8,83 persen atas dasar harga berlaku.

Sedangkan berdasarkan harga konstan, pendapatan regional per kapita Kabupaten Bangka Tengah pada tahun 2010 dengan Migas maupun Tanpa Migas adalah sebesar Rp. 5.679.588,- setelah pada tahun sebelumnya nilainya sebesar Rp. 5.960.130,-. Selama kurun waktu lima tahun terakhir, pendapatan perkapita di Kabupaten Bangka Tengah mengalami pertumbuhan rata-rata sebesar 0,36 persen.

2.4.2. Regional Income Per Capita

Based on current price, regional earnings per capita in Bangka Tengah Regency in 2010 by Migas and also Without Migas about Rp. 14.895.790,- after 2009 it's value about Rp. 14.884.139,-. Evaluated by during range of time five year from 2006 regional earnings per capita Bangka Tengah Regency experience average of growth about 8,83 % on the basis price go into effect.

While, based on constant price, regional earnings per capita Bangka Tengah Regency in 2010 by Migas and also Without Migas is about Rp. 5.679.588,- after one year previously it's value is about Rp. 5.960.130,-. During range of time five the last year, earnings per capita in Bangka Tengah Regency experience the average growthis about 0,36 percent.

BAB X. PRODUK DOMESTIK REGIONAL BRUTO

Gross Regional Domestic Product

Tabel 10.1. : PDRB Atas Dasar Harga Berlaku Menurut Lapangan Usaha (juta Rp) di Kabupaten Bangka Tengah
GRDP of Bangka Tengah Regency based on Current Price by Industrial Origin (In Millions Rupiah)

LAPANGAN USAHA/ Industrial Origin	2006	2007	2008	2009	2010
(1)	(2)	(3)	(4)	(5)	(6)
1. Pertanian/ <i>Agriculture</i>	224.952	255.561	289.482	312.180	359.468
2. Pertamb. & Penggalian/ <i>Mining & Digging</i>	595.647	628.093	697.603	734.613	781.117
3. Industri Pengolahan/ <i>Processing Industry</i>	527.634	593.467	713.875	717.242	749.288
4. Listrik, Gas dan Air Minum/ <i>Electricity, Gas and Water</i>	3.117	3.696	4.033	4.311	5.775
5. Bangunan/Konstruksi/ <i>Building/Construction</i>	105.922	135.159	188.103	213.492	262.926
6. Perdag. Hotel & Restoran/ <i>Trade, Hotel & Restaurant</i>	340.500	395.776	500.210	547.069	607.761
7. Transp. & Telekom/ <i>Transportation & Telecommunication</i>	83.636	90.964	115.766	133.480	160.550
8. Keu., Persew. & Js Perush/ <i>Financial, Rental & Company Services</i>	38.275	42.293	44.062	48.581	57.159
9. Jasa-jasa/ <i>Services</i>	69.870	90.633	122.928	138.979	169.722
Total PDRB/ Total of GRDP	1.989.553	2.235.642	2.676.061	2.849.948	3.153.765

BAB X. PRODUK DOMESTIK REGIONAL BRUTO*Gross Regional Domestic Product*

Tabel 10.2. : PDRB Kabupaten Bangka Tengah Atas Dasar Harga Konstan Menurut Lapangan Usaha (juta Rp)
GRDP of Bangka Tengah Regency based on Constant Price by Industrial Origin (In Millions Rupiah)

LAPANGAN USAHA/ <i>Industrial Origin</i>	2006	2007	2008	2009	2010
(1)	(2)	(3)	(4)	(5)	(6)
1. Pertanian/ <i>Agriculture</i>	147.959	152.841	151.984	156.138	170.415
2. Pertamb. & Penggalian/ <i>Mining & Digging</i>	256.313	260.223	261.105	264.532	267.669
3. Industri Pengolahan/ <i>Processing Industry</i>	294.294	303.463	302.808	304.111	306.924
4. Listrik, Gas dan Air Minum/ <i>Electricity, Gas and Water</i>	1.397	1.459	1.503	1.568	1.916
5. Bangunan/Konstruksi/ <i>Building/Construction</i>	63.508	69.912	79.279	86.224	94.345
6. Perdag. Hotel & Restoran/ <i>Trade, Hotel & Restaurant</i>	212.213	232.294	247.799	258.800	275.932
7. Transp. & Telekom/ <i>Transportation & Telecommunication</i>	61.455	65.340	74.956	88.469	101.190
8. Keu., Persew. & Js Perush/ <i>Financial, Rental & Company Services</i>	26.213	27.478	28.007	30.067	33.129
9. Jasa-jasa/ <i>Services</i>	30.596	35.360	39.717	41.588	46.100
Total PDRB/ <i>Total of GRDP</i>	1.093.947	1.148.370	1.187.159	1.231.498	1.297.620

BAB X. PRODUK DOMESTIK REGIONAL BRUTO*Gross Regional Domestic Product*

Tabel 10.3. : Distribusi PDRB Kabupaten Bangka Tengah Atas Dasar Harga Berlaku Menurut Lapangan Usaha (%)
GRDP Distribution in Bangka Tengah Regency based on Current Price by Industrial Origin (%)

LAPANGAN USAHA/ <i>Industrial Origin</i>	2006	2007	2008	2009	2010
(1)	(2)	(3)	(4)	(5)	(6)
1. Pertanian/ <i>Agriculture</i>	11,31	11,43	10,82	10,95	11,40
2. Pertamb. & Penggalian/ <i>Mining & Digging</i>	29,94	28,10	26,07	25,78	24,77
3. Industri Pengolahan/ <i>Processing Industry</i>	26,52	26,55	26,68	25,17	23,76
4. Listrik, Gas dan Air Minum/ <i>Electricity, Gas and Water</i>	0,16	0,15	0,15	0,15	0,18
5. Bangunan/Konstruksi/ <i>Building/Construction</i>	5,32	6,05	7,03	7,49	8,34
6. Perdag. Hotel & Restoran/ <i>Trade, Hotel & Restaurant</i>	17,11	17,71	18,69	19,20	19,27
7. Transp. & Telekom/ <i>Transportation & Telecommunication</i>	4,20	4,07	4,33	4,68	5,09
8. Keu., Persew. & Js Perush/ <i>Financial, Rental & Company Services</i>	1,92	1,89	1,65	1,70	1,81
9. Jasa-jasa/ <i>Services</i>	3,51	4,05	4,59	4,88	5,38
Total PDRB/ <i>Total of GRDP</i>	100.00	100.00	100.00	100.00	100.00

BAB X. PRODUK DOMESTIK REGIONAL BRUTO*Gross Regional Domestic Product***Tabel 10.4. : Distribusi PDRB Kabupaten Bangka Tengah Atas Dasar Harga Konstan Menurut Lapangan Usaha (%)***PDRB Distribution by Bangka Tengah at Constant Price by Industrial Origin (%)*

LAPANGAN USAHA/ <i>Industrial Origin</i>	2006	2007	2008	2009	2010
(1)	(2)	(3)	(4)	(5)	(6)
1. Pertanian/ <i>Agriculture</i>	13,53	13,31	12,80	12,68	13,13
2. Pertamb. & Penggalian/ <i>Mining & Digging</i>	23,43	22,66	21,99	21,48	20,63
3. Industri Pengolahan/ <i>Processing Industry</i>	26,90	26,43	25,51	24,69	23,65
4. Listrik, Gas dan Air Minum/ <i>Electricity, Gas and Water</i>	0,13	0,13	0,13	0,13	0,15
5. Bangunan/Konstruksi/ <i>Building/Construction</i>	5,81	6,09	6,68	7,00	7,27
6. Perdag. Hotel & Restoran/ <i>Trade, Hotel & Restaurant</i>	19,40	20,23	20,87	21,02	21,26
7. Transp. & Telekom/ <i>Transportation & Telecommunication</i>	5,62	5,69	6,31	7,18	7,80
8. Keu., Persew. & Js Perush/ <i>Financial, Rental & Company Services</i>	2,40	2,39	2,36	2,44	2,55
9. Jasa-jasa/ <i>Services</i>	2,80	3,08	3,35	3,38	3,55
Total PDRB/ <i>Total of GRDP</i>	100.00	100.00	100.00	100.00	100.00

BAB X. PRODUK DOMESTIK REGIONAL BRUTO

Gross Regional Domestic Product

Tabel 10.5. : Indeks Perkembangan PDRB Kabupaten Bangka Tengah Atas Dasar Harga Berlaku Menurut Lapangan Usaha (%)
GRDP Growth Indeks of Bangka Tengah Regency based on Current Price By Industrial Origin (%)

LAPANGAN USAHA/ Industrial Origin	2006	2007	2008	2009	2010
(1)	(2)	(3)	(4)	(5)	(6)
1. Pertanian/ <i>Agriculture</i>	203,37	231,04	261,71	282,23	324,98
2. Pertamb. & Penggalian/ <i>Mining & Digging</i>	323,01	340,61	378,30	398,37	423,59
3. Industri Pengolahan/ <i>Processing Industry</i>	199,43	224,31	269,82	271,10	283,21
4. Listrik, Gas dan Air Minum/ <i>Electricity, Gas and Water</i>	397,52	471,46	514,35	549,92	736,61
5. Bangunan/Konstruksi/ <i>Building/Construction</i>	231,08	294,86	410,36	465,75	573,60
6. Perdag. Hotel & Restoran/ <i>Trade, Hotel & Restaurant</i>	232,85	270,65	342,06	374,11	415,61
7. Transp. & Telekom/ <i>Transportation & Telecommunication</i>	282,44	307,19	390,94	450,76	542,18
8. Keu., Persew. & Js Perush/ <i>Financial, Rental & Company Services</i>	188,19	207,94	216,64	238,86	281,03
9. Jasa-jasa/ <i>Services</i>	398,39	516,78	700,92	792,44	967,74
Total PDRB/ <i>Total of GRDP</i>	242,65	272,66	326,38	347,58	384,64

BAB X. PRODUK DOMESTIK REGIONAL BRUTO*Gross Regional Domestic Product*

Tabel 10.6. : Indeks Perkembangan PDRB Kabupaten Bangka Tengah Atas Dasar Harga Konstan Menurut Lapangan Usaha (%)**PDRB**
GRDP Growth Indeks of Bangka Tengah Regency based on Constant Price By Industrial Origin (%)

LAPANGAN USAHA/ <i>Industrial Origin</i>	2006	2007	2008	2009	2010
(1)	(2)	(3)	(4)	(5)	(6)
1. Pertanian/ <i>Agriculture</i>	133,76	138,18	137,40	141,16	154,06
2. Pertamb. & Penggalian/ <i>Mining & Digging</i>	139,00	141,12	141,59	143,45	145,15
3. Industri Pengolahan/ <i>Processing Industry</i>	111,23	114,70	114,45	114,95	116,01
4. Listrik, Gas dan Air Minum/ <i>Electricity, Gas and Water</i>	178,18	186,11	191,73	200,01	244,40
5. Bangunan/Konstruksi/ <i>Building/Construction</i>	138,55	152,52	172,96	188,11	205,82
6. Perdag. Hotel & Restoran/ <i>Trade, Hotel & Restaurant</i>	145,12	158,85	169,45	176,98	188,69
7. Transp. & Telekom/ <i>Transportation & Telecommunication</i>	207,53	220,65	253,13	298,76	341,72
8. Keu., Persew. & Js Perush/ <i>Financial, Rental & Company Services</i>	128,88	135,10	137,70	147,83	162,88
9. Jasa-jasa/ <i>Services</i>	174,46	201,62	226,46	237,13	262,86
Total PDRB/ <i>Total of GRDP</i>	133,42	140,06	144,79	150,20	158,26

BAB X. PRODUK DOMESTIK REGIONAL BRUTO*Gross Regional Domestic Product*

Tabel 10.7. : Laju Pertumbuhan PDRB Kabupaten Bangka Tengah Atas Dasar Harga Berlaku Menurut Lapangan Usaha (%)
GRDP Growth Accelerate of Bangka Tengah Regency based on Current Price by Industrial Origin (%)

LAPANGAN USAHA/ Industrial Origin	2006	2007	2008	2009	2010
(1)	(2)	(3)	(4)	(5)	(6)
1. Pertanian/ <i>Agriculture</i>	13,25	13,61	13,27	7,84	15,15
2. Pertamb. & Penggalian/ <i>Mining & Digging</i>	5,75	5,45	11,07	5,31	6,33
3. Industri Pengolahan/ <i>Processing Industry</i>	9,78	12,48	20,29	0,47	4,47
4. Listrik, Gas dan Air Minum/ <i>Electricity, Gas and Water</i>	24,12	18,60	9,10	6,92	33,95
5. Bangunan/Konstruksi/ <i>Building/Construction</i>	14,20	27,60	39,17	13,50	23,15
6. Perdag. Hotel & Restoran/ <i>Trade, Hotel & Restaurant</i>	13,80	16,23	26,39	9,37	11,09
7. Transp. & Telekom/ <i>Transportation & Telecommunication</i>	20,39	8,76	27,27	15,30	20,28
8. Keu., Persew. & Js Perush/ <i>Financial, Rental & Company Services</i>	13,81	10,50	4,18	10,26	17,66
9. Jasa-jasa/ <i>Services</i>	32,00	29,72	35,63	13,06	22,12
Total PDRB/ Total of GRDP	10,96	12,37	19,70	6,50	10,66

BAB X. PRODUK DOMESTIK REGIONAL BRUTO*Gross Regional Domestic Product***Tabel 10.8. : Laju Pertumbuhan PDRB Kabupaten Bangka Tengah Atas Dasar Harga Konstan Menurut Lapangan Usaha (%)***GRDP Growth Accelerate of Bangka Tengah Regency based on Constant Price by Industrial Origin (%)*

LAPANGAN USAHA/ <i>Industrial Origin</i>	2006	2007	2008	2009	2010
(1)	(2)	(3)	(4)	(5)	(6)
1. Pertanian/ <i>Agriculture</i>	5,16	3,30	-0,56	2,73	9,14
2. Pertamb. & Penggalian/ <i>Mining & Digging</i>	0,59	1,53	0,34	1,31	1,19
3. Industri Pengolahan/ <i>Processing Industry</i>	1,57	3,12	-0,22	0,43	0,92
4. Listrik, Gas dan Air Minum/ <i>Electricity, Gas and Water</i>	7,97	4,45	3,02	4,32	22,19
5. Bangunan/Konstruksi/ <i>Building/Construction</i>	5,90	10,08	13,40	8,76	9,42
6. Perdag. Hotel & Restoran/ <i>Trade, Hotel & Restaurant</i>	6,43	9,46	6,67	4,44	6,62
7. Transp. & Telekom/ <i>Transportation & Telecommunication</i>	13,55	6,32	14,72	18,03	14,38
8. Keu., Persew. & Js Perush/ <i>Financial, Rental & Company Services</i>	4,62	4,83	1,93	7,35	10,18
9. Jasa-jasa/ <i>Services</i>	9,41	15,57	12,32	4,71	10,85
Total PDRB/ <i>Total of GRDP</i>	3,88	4,97	3,38	3,73	5,37

BAB X. PRODUK DOMESTIK REGIONAL BRUTO

Gross Regional Domestic Product

Tabel 10.9. : Indeks Implisit PDRB Kabupaten Bangka Tengah Menurut Lapangan Usaha (%)

GRDP Implicit Index of Bangka Tengah Regency by Industrial Origin (%)

LAPANGAN USAHA/ <i>Industrial Origin</i>	2006	2007	2008	2009	2010
(1)	(2)	(3)	(4)	(5)	(6)
1. Pertanian/ <i>Agriculture</i>	152,04	167,21	190,47	199,94	210,94
2. Pertamb. & Penggalian/ <i>Mining & Digging</i>	232,39	241,37	267,17	277,70	291,82
3. Industri Pengolahan/ <i>Processing Industry</i>	179,29	195,56	235,75	235,85	244,13
4. Listrik, Gas dan Air Minum/ <i>Electricity, Gas and Water</i>	223,09	253,33	268,27	274,94	301,39
5. Bangunan/Konstruksi/ <i>Building/Construction</i>	166,79	193,33	237,27	247,60	278,69
6. Perdag. Hotel & Restoran/ <i>Trade, Hotel & Restaurant</i>	160,45	170,38	201,86	211,39	220,26
7. Transp. & Telekom/ <i>Transportation & Telecommunication</i>	136,09	139,22	154,45	150,88	158,66
8. Keu., Persew. & Js Perush/ <i>Financial, Rental & Company Services</i>	146,02	153,91	157,32	161,58	172,54
9. Jasa-jasa/ <i>Services</i>	228,36	256,32	309,51	334,18	368,16
Total PDRB/ <i>Total of GRDP</i>	181,87	194,68	225,42	231,42	243,04

BAB X. PRODUK DOMESTIK REGIONAL BRUTO*Gross Regional Domestic Product*

Tabel 10.9. : Laju Inflasi PDRB Kabupaten Bangka Tengah Menurut Lapangan Usaha (%)
GRDP Inflation Accelerate of Bangka Tengah Regency by Industrial Origin (%)

LAPANGAN USAHA/ <i>Industrial Origin</i>	2006	2007	2008	2009	2010
(1)	(2)	(3)	(4)	(5)	(6)
1. Pertanian/ <i>Agriculture</i>	7,70	9,98	13,91	4,97	5,50
2. Pertamb. & Penggalian/ <i>Mining & Digging</i>	5,13	3,86	10,69	3,94	5,08
3. Industri Pengolahan/ <i>Processing Industry</i>	8,09	9,08	20,55	0,04	3,51
4. Listrik, Gas dan Air Minum/ <i>Electricity, Gas and Water</i>	14,96	13,55	5,90	2,49	9,62
5. Bangunan/Konstruksi/ <i>Building/Construction</i>	7,84	15,91	22,73	4,36	12,55
6. Perdag. Hotel & Restoran/ <i>Trade, Hotel & Restaurant</i>	6,93	6,19	18,48	4,72	4,20
7. Transp. & Telekom/ <i>Transportation & Telecommunication</i>	6,03	2,29	10,94	-2,31	5,16
8. Keu., Persew. & Js Perush/ <i>Financial, Rental & Company Services</i>	8,79	5,41	2,21	2,70	6,78
9. Jasa-jasa/ <i>Services</i>	20,65	12,24	20,75	7,97	10,17
Total PDRB/ <i>Total of GRDP</i>	6,82	7,04	15,79	2,66	5,02

BAB X. PRODUK DOMESTIK REGIONAL BRUTO*Gross Regional Domestic Product*

Tabel 10.11. : **Pendapatan Regional dan Pendapatan per Kapita Kabupaten Bangka Tengah Atas Dasar Harga Berlaku**
Table
Regional and Per Capita Income of Bangka Tengah Regency based on Current Price

Uraian/ Description	2006	2007	2008	2009	2010
(1)	(2)	(3)	(4)	(5)	(6)
1. PDRB (juta Rp)	1.989.553	2.235.642	2.676.061	2.849.948	3.153.765
2. Penyusutan (juta Rp)	275.123	301.584	324.584	356.243	394.221
3. PDRB ADH Pasar (juta Rp)	1.714.430	1.934.058	2.351.477	2.493.704	2.759.544
4. Pajak Tidak Langsung Neto (juta Rp)	263.268	288.590	302.590	316.661	350.418
5. PDRB AD Biaya Faktor (juta Rp)	1.451.162	1.645.468	2.048.887	2.177.043	2.409.126
6. Jml Penduduk Pertengh. Thn (jiwa)	138.261	143.262	145.670	146.266	161.732
7. PDRB per Kapita (Rp)	14.389.834	15.605.269	18.370.707	19.484.691	19.499.944
8. Pendapatan Regional per Kapita (Rp)	10.495.814	11.485.726	14.065.264	14.884.139	14.895.790

BAB X. PRODUK DOMESTIK REGIONAL BRUTO*Gross Regional Domestic Product*

Tabel 10.12. : Pendapatan Regional dan Pendapatan per Kapita Kabupaten Bangka Tengah Atas Dasar Harga Konstan
Regional and Per Capita Income of Bangka Tengah Regency based on Constant Price

Uraian/ Description	2006	2007	2008	2009	2010
(1)	(2)	(3)	(4)	(5)	(6)
1. PDRB (juta Rp)	1.093.947	1.148.370	1.187.159	1.231.498	1.297.620
2. Penyusutan (juta Rp)	163.149	170.949	175.431	175.928	185.374
3. PDRB ADH Pasar (juta Rp)	930.798	977.421	1.011.728	1.055.570	1.112.246
4. Pajak Tidak Langsung Neto (juta Rp)	156.926	164.523	184.523	183.806	193.675
5. PDRB AD Biaya Faktor (juta Rp)	773.872	812.898	827.205	871.764	918.571
6. Jml Penduduk Pertengh. Thn (jiwa)	138.261	143.262	145.670	146.266	161.732
7. PDRB per Kapita (Rp)	7.912.191	8.015.875	8.149.645	8.419.581	8.023.274
8. Pendapatan Regional per Kapita (Rp)	5.597.184	5.674.207	5.678.622	5.960.130	5.679.588

PELOPOR DATA STATISTIK TERPERCAYA UNTUK SEMUA



BADAN PUSAT STATISTIK (BPS) KABUPATEN BANGKA TENGAH
Komplek PerKantoran dan Pemukiman Terpadu Pemerintah Kab. BangkaTengah
Jl. Raya By Pass No. 1 KobaTelp. (0718) 7362084 Fax. (0718) 7362084 E-mail : bps1904@.go.id