

40 0207.0393

LABEL SEMENTARA  
SENSUS BARANG 2014

Ruang	ID	Lokasi	Petugas
B2309	W1-0714-5640-1	KEC IS	MGE



ISSN 0052 - 0230  
3324.A 0510

# KECAMATAN PEGANDON DALAM ANGKA TAHUN 2005



315.598  
Kec.  
Ind.



Disusun Oleh :


**KOORDINATOR STATISTIK  
KECAMATAN PEGANDON**

**BPS** Badan Pusat Statistik Kabupaten Kendal



ISSN 0852 - 0230  
3324.A 0510

# **KECAMATAN PEGANDON DALAM ANGKA TAHUN 2005**



Disusun Oleh :

**KOORDINATOR STATISTIK  
KECAMATAN PEGANDON**

***BPS*** Badan Pusat Statistik Kabupaten Kendal

## KATA SAMBUTAN


Dengan memanjatkan puji syukur kehadiran Allah SWT, kami menyambut baik telah diterbitkan buku "KECAMATAN PEGANDON DALAM ANGKA TAHUN 2005". Buku ini merupakan hasil kumpulan/pengumpulan data primer dan sekunder yang merupakan sumber informasi data wilayah Kecamatan Pegandon.

Buku ini merupakan suatu upaya yang sangat tepat sebagai jawaban akan kebutuhan sumber data dan informasi yang berkesinambungan bagi konsumen data yang memerlukan.

Buku ini merupakan salah satu sumber sebagai dasar kebijaksanaan dalam rangka menyusun suatu perencanaan untuk mensukseskan pembangunan pada era reformasi ini.

Kami menyadari bahwa buku "KECAMATAN PEGANDON DALAM ANGKA TAHUN 2005" ini masih jauh dari sempurna, oleh karena itu harapan kami buku ini agar selalu dikembangkan dengan baik.

Akhirnya kami ucapkan banyak terima kasih atas diterbitkan buku "KECAMATAN PEGANDON DALAM ANGKA TAHUN 2005", semoga berguna bagi semua pihak yang memerlukan.



Pegandon, April 2006

Camat Pegandon

Drs. H. AGOENG BOEDHI TJAHJONO  
ANIP 010 182 108

**KATA PENGANTAR**

Dengan memanjatkan puja dan puji kehadiran Tuhan Yang Maha Esa, sehingga buku "KECAMATAN PEGANDON DALAM ANGKA TAHUN 2005" dapat diterbitkan. Buku ini merupakan kelanjutan penerbitan tahun yang lalu yang isinya merupakan sajian data yang kami himpun dan kami kumpulkan dari desa dan dinas instansi di wilayah Kecamatan Pegandon.

Dengan telah berhasil diterbitkan buku ini kami mengucapkan banyak terima kasih kepada:


1. Bapak Camat Pegandon;
2. Dinas/Instansi se-Kecamatan Pegandon;
3. Semua pihak yang membantu penerbitan buku ini.

Sumbang saran dan kritik yang membangun kami harapkan guna kesempurnaan pada penerbitan tahun berikutnya.

Harapan kami buku "KECAMATAN PEGANDON DALAM ANGKA TAHUN 2005" ini bermanfaat bagi semua pihak yang memerlukan.

Pegandon, April 2006

Koordinator Statistik Kecamatan Pegandon

  
**CHAIRU ROZIKIN**  
**NIP. 340014649**

## DAFTAR ISI

	hlm
Sambutan Camat Pegandon.....	i
Kata Pengantar.....	ii
Daftar isi .....	iii
Daftar Grafik .....	vii
Letak Geografis .....	viii
Peta Wilayah Kabupaten Kendal.....	1
Peta Wilayah Kecamatan Pegandon.....	2
<b>BAB I</b>	
<b>PEMERINTAHAN</b>	
Tabel 1.1 Luas Wilayah Dirinci Menurut Desa	3
Tabel 1.2 Jarak Desa ke Ibukota Kecamatan, Kabupaten, Propinsi.....	4
Tabel 1.3 Luas Wilayah Dirinci Menurut Penggunaan .....	5
Tabel 1.4 Luas Tanah Sawah Menurut Jenis Pengairannya.....	7
Tabel 1.5 Luas Tanah Kering Menurut Jenisnya.....	8
Tabel 1.6 Banyaknya Hari Hujan .....	10
Tabel 1.7 Banyaknya Curah Hujan .....	11
Tabel 2.1 Banyaknya Dusun/Dukuh, Rukun Warga, dan Rukun Tetangga .....	12
Tabel 2.2 Banyaknya Balai Desa Dan Kantor Desa .....	13
Tabel 2.3 Banyaknya Perangkat Desa.....	14
<b>BAB II</b>	
<b>SOSIAL KEPENDUDUKAN</b>	
Tabel 3.1 Banyaknya Rumah Tangga dan Bangunan Tempat Tinggal .....	15
Tabel 3.2 Kepadatan Rumah Tangga.....	16
Tabel 3.3 Banyaknya Keluarga Menurut Tahapan.....	17

Tabel	3.4	Banyaknya Tempat Tinggal Penduduk	18
Tabel	3.5	Banyaknya Penduduk Dirinci Menurut Jenis Kelamin .....	19
Tabel	3.6	Kepadatan Penduduk Dirinci Per Desa .....	20
Tabel	3.7	Sex Ratio Penduduk Laki-laki Terhadap Perempuan .....	21
Tabel	3.8	Perkembangan Penduduk Per Tahun .	22
Tabel	3.9	Banyaknya Penduduk Menurut Kelompok Umur dan Jenis Kelamin .....	23
Tabel	3.10	Banyaknya Penduduk Umur 5-6, 7-12, 13-15 .....	25
Tabel	3.11	Banyaknya Mutasi Penduduk .....	26
Tabel	3.12	Banyaknya Penduduk Dirinci Menurut Pendidikan .....	27
Tabel	3.13	Banyaknya Penduduk Dirinci Menurut Mata Pencaharian .....	29
Tabel	4.1	Banyaknya PUS Akseptor KB Aktif .	32
Tabel	5.1	Banyaknya Pemeluk Agama .....	34
Tabel	5.2	Banyaknya Tempat Ibadah .....	35
Tabel	5.3	Peserta Calon Jamaah Haji .....	36
Tabel	5.4	Banyaknya Ulama, Mubaligh, dan Khotib .....	37
Tabel	5.5	Banyaknya Nikah, Talak, Cerai dan Rujuk .....	38
Tabel	6.1	Banyaknya Sekolah TK, Murid, dan Guru .....	39
Tabel	6.2	Banyaknya Sekolah Dasar Negeri, Murid, dan Guru .....	40
Tabel	6.3	Banyaknya Madrasah Ibtidaiyah, Murid, dan Guru .....	41
Tabel	6.4	Banyaknya Sekolah Lanjutan Pertama Negeri, Murid, dan Guru .....	42

Tabel 6.5	Banyaknya Sekolah Lanjutan Pertama Swasta, Murid, dan Guru .....	43
Tabel 6.6	Banyaknya Madrasah Tsanawiyah, Murid, dan Guru.....	44
Tabel 6.7	Banyaknya Sekolah Lanjutan Atas Negeri, Murid, dan Guru .....	45
Tabel 6.8	Banyaknya Sekolah Lanjutan Atas Swasta, Murid, dan Guru .....	46
Tabel 7.1	Banyaknya Dokter, Tenaga Medis, Bidan, Dukun Bayi, dan Juru Sunat	47
Tabel 7.2	Banyaknya Fasilitas Kesehatan ...	48
Tabel 7.3	Banyaknya Jamban Umum, Inpres, dan Swadaya.....	50
Tabel 7.4	Banyaknya Sarana Air Bersih .....	51
Tabel 8.1	Banyaknya Penderita Cacat .....	52

### **BAB III            PERTANIAN, PETERNAKAN, PERKEBUNAN DAN PERIKANAN**

Tabel 9.1	Luas Panen dan Produksi Padi Sawah dan Gogo.....	53
Tabel 9.2	Luas Panen dan Produksi Padi Dan Jagung.....	54
Tabel 9.3	Luas Panen dan produksi kacang tanah dan kedelai .....	55
Tabel 9.4	Banyaknya Unggas .....	56
Tabel 9.5	Banyaknya Ternak.....	58

### **BAB IV            PERHUBUNGAN DAN KOMUNIKASI**

Tabel 10.1	Banyaknya Sarana Angkutan Darat Kendaraan Bermotor .....	60
Tabel 10.2	Banyaknya Sarana Angkutan Darat Kendaraan Tak Bermotor.....	61
Tabel 11.1	Banyaknya Televisi, Radio, Listrik, PLN dan Telephon.....	62

**BAB V                    LAIN - LAIN**

Tabel 12.1	Banyaknya Lapangan Olahraga.....	63
Tabel 13.1	Banyaknya Surat Tanda Terima Setoran (STTS) .....	64
Tabel 13.2	Pemasukan Pajak Bumi Dan Bangunan	65

<https://kendalkab.bps.go.id>



## DAFTAR GRAFIK

Grafik 1	Luas Wilayah Dirinci Menurut Penggunaan .....	6
Grafik 2	Banyaknya Penduduk Menurut Kelompok Umur dan Jenis Kelamin.....	22

<https://kendalkab.bps.go.id>

**LETAK GEOGRAFIS**

1. Kecamatan Pegandon terletak dalam:

Wilayah Pembantu Bupati : Kendal  
Kabupaten : Kendal  
Propinsi : Jawa Tengah

2. Batas-batas wilayah:

Sebelah utara : Kecamatan Patebon  
Sebelah selatan : Kecamatan Singorojo  
Sebelah barat : Kecamatan Gemuh  
Sebelah timur : Kecamatan Brangsong

3. Jarak dari Ibukota Pegandon ke beberapa kota:

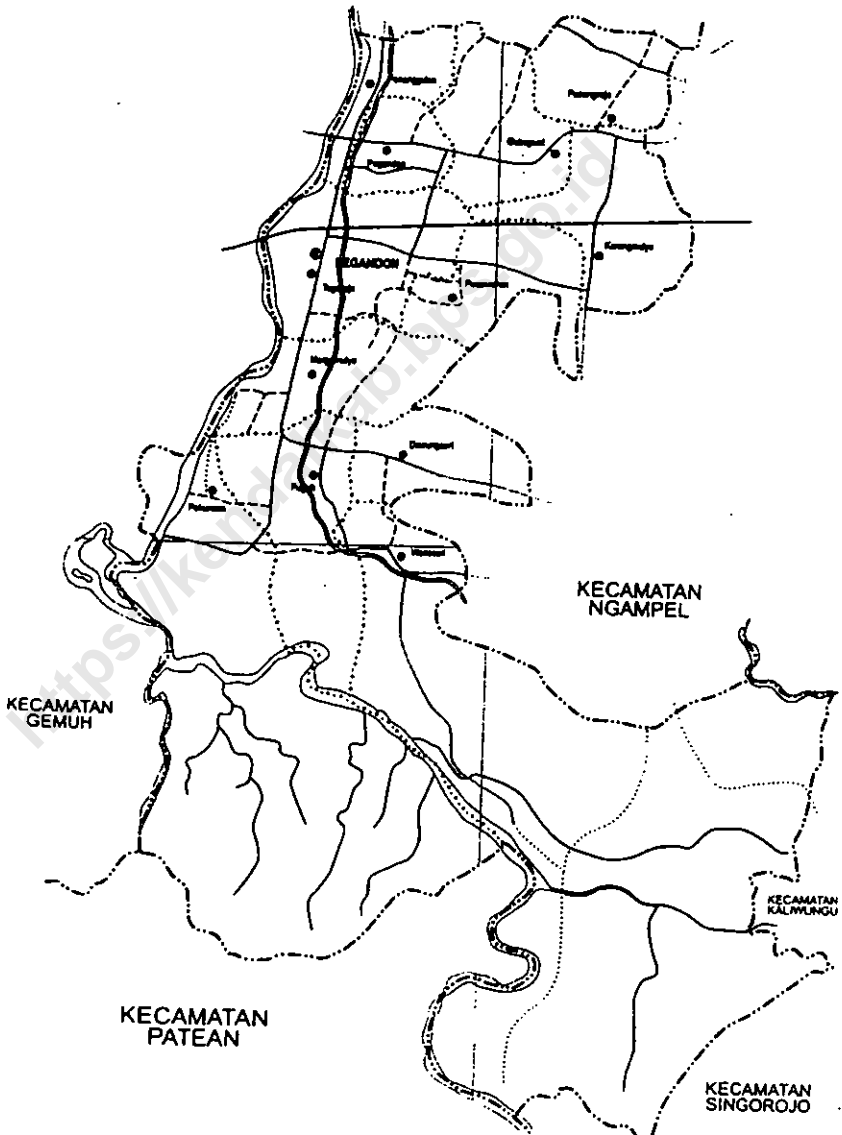
Kota Propinsi Jawa Tengah : 38 Km  
Kota Kabupaten Kendal : 10 Km  
Kota Kecamatan Patebon : 5 Km

4. Ketinggian tanah: ± 6 meter dpl

5. Suhu Udara: 27 °C



## KECAMATAN PEGANDON



Tabel : 1.1.

**LUAS WILAYAH KECAMATAN PEGANDON  
DIRINCI MENURUT DESA  
TAHUN : 2005**

DESA	LUAS	PERSENTASE
(1)	(Km-2) (2)	(%) (3)
01. Pekuncen	1.50	4.82
02. Puguh	1.42	4.56
03. Wonosari	14.50	46.59
04. Dawungsari	1.01	3.25
05. Margomulyo	2.01	6.44
06. Tegorejo	2.21	7.10
07. Pesawahan	1.88	6.04
08. Karangmulyo	1.76	5.65
09. Pucangrejo	1.26	4.05
10. Gubugsari	2.08	6.68
11. Pegandon	0.83	2.67
12. Penanggulan	0.67	2.15
<b>JUMLAH</b>	<b>31.12</b>	<b>100.00</b>

BPS Kabupaten Kendal

Sumber data : Kantor Kecamatan Pegandon

Catatan :

Tabel : 1.2

**JARAK DESA KE KECAMATAN, KABUPATEN, DAN PROPINSI  
KECAMATAN PEGANDON**

TAHUN : 2005

DESA	JARAK DARI DESA KE		
	KECAMATAN	KABUPATEN	PROPINSI
	(Km) (2)	(Km) (3)	(Km) (4)
(1)			
01. Pekuncen	2.60	12.60	41.60
02. Puguh	1.80	11.80	40.80
03. Wonosari	2.90	13.20	38.00
04. Dawungsari	2.70	12.50	40.50
05. Margomulyo	0.70	10.70	38.70
06. Tegorejo	0.10	10.10	39.00
07. Pesawahan	1.60	12.20	41.20
08. Karangmulyo	4.30	8.50	36.50
09. Pucangrejo	4.20	7.70	35.70
10. Gubugsari	3.00	7.20	35.20
11. Pegandon	1.50	8.70	36.70
12. Penanggulan	1.70	8.50	36.50
<b>RATA-RATA</b>	<b>2.26</b>	<b>10.31</b>	<b>38.37</b>

BPS Kabupaten Kendal

Sumber data : Monografi Desa  
Catatan :

Tabel : 1.3

LUAS WILAYAH KECAMATAN PEGANDON  
DIRINCI MENURUT PENGGUNAAN

TAHUN : 2005

JENIS PENGGUNAAN	LUAS (Km <sup>2</sup> )	PERSENTASE (%)
(1)	(2)	(3)
01. Tanah Sawah	8.74	28.53
02. Tanah Pekarangan	5.03	16.16
03. Tanah Tegalan	2.64	8.48
04. Tambak dan Kolam	0.00	0.00
05. Hutan	12.23	39.34
06. Perkebunan	0.00	0.00
07. Lain-lain	2.46	7.91
<b>JUMLAH</b>	<b>31.10</b>	<b>100.42</b>

BPS Kabupaten Kendal

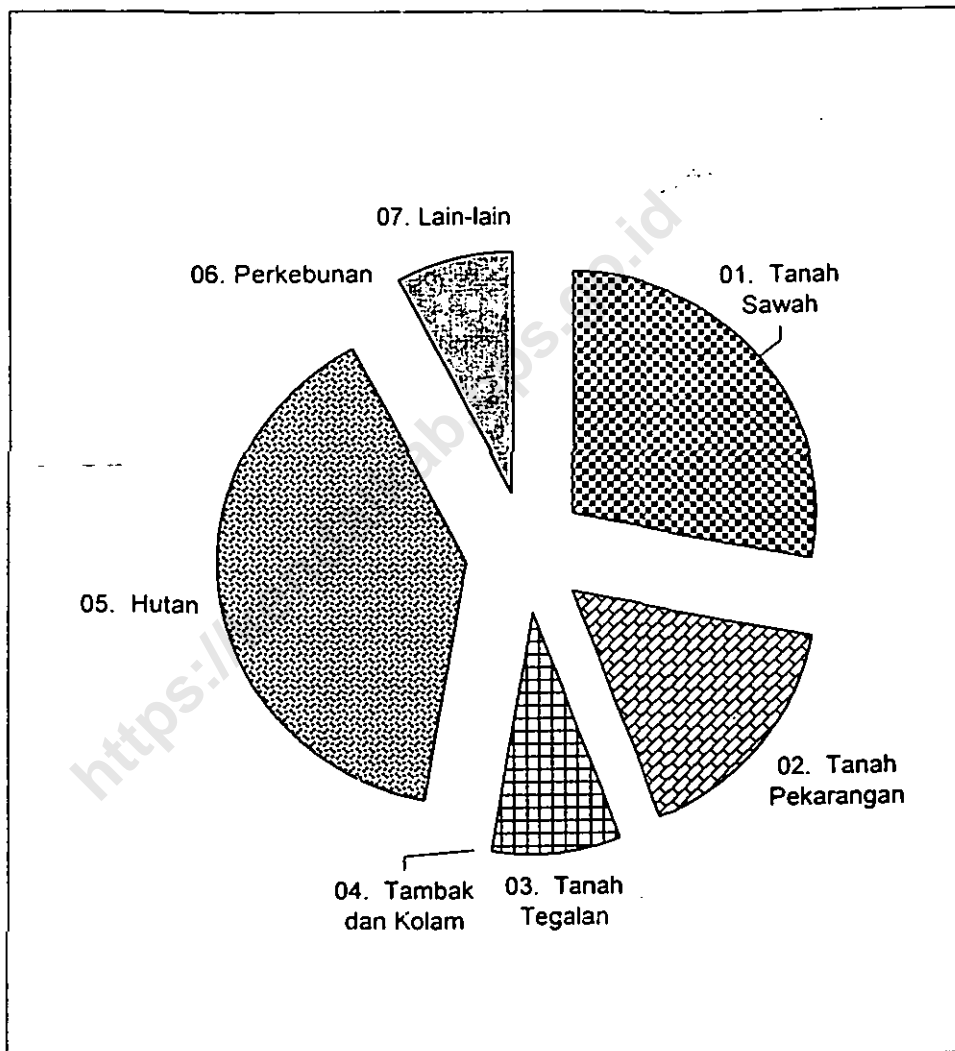
Sumber data : Statistik Kecamatan Pegandon

Catatan :

Grafik : 1

LUAS WILAYAH KECAMATAN PEGANDON  
DIRINCI MENURUT PENGGUNAAN

TAHUN : 2005



Sumber data : Statistik Kecamatan Pegandon

Catatan :

BPS Kabupaten Kendal



Tabel : 1.4

**LUAS TANAH SAWAH MENURUT JENIS PENGAIRANNYA  
KECAMATAN PEGANDON**

TAHUN : 2005

DESA	SETENGAH		NON	TADAH	JUMLAH
	TEHNIS	TEHNIS	TEHNIS	HUJAN DIUSAHAKAN	
(1)	(Ha)	(Ha)	(Ha)	(Ha)	(Ha)
(1)	(2)	(3)	(4)	(5)	(6)
01. Pekuncen	22.50	0.00	0.00	0.00	22.50
02. Puguh	50.15	0.00	0.00	25.95	76.10
03. Wonosari	20.51	0.00	0.00	18.30	38.81
04. Dawungsari	54.18	0.00	0.00	0.00	54.18
05. Margomulyo	99.50	0.00	0.00	0.00	99.50
06. Tegorejo	72.05	18.83	18.91	0.00	109.79
07. Pesawahan	111.02	0.00	0.00	0.00	111.02
08. Karangmulyo	92.00	0.00	0.00	0.00	92.00
09. Pucangrejo	72.17	0.00	0.00	0.00	72.17
10. Gubugsari	119.00	0.00	0.00	0.00	119.00
11. Pegandon	33.65	2.87	0.00	0.00	36.52
12. Penanggulan	42.00	0.00	0.00	0.00	42.00
JUMLAH 2005	788.73	21.70	18.91	44.25	873.59
2004	788.84	21.70	18.91	44.25	873.70
2003	796.99	27.63	18.71	44.25	887.58

BPS Kabupaten Kendal

Sumber data : Monografi Desa 2005

Catatan :

Tabel : 1.5

**LUAS TANAH KERING DIRINCI MENURUT JENISNYA  
KECAMATAN PEGANDON**

TAHUN : 2005

DESA	PEKA- RANGAN	TEGALAN	PENGEM- BALAAN	TAMBAK	KOLAM
(1)	(Ha) (2)	(Ha) (3)	(Ha) (4)	(Ha) (5)	(Ha) (6)
01. Pekuncen	50.54	65.92	0.00	0.00	0.00
02. Puguh	31.43	25.95	0.00	0.00	0.00
03. Wonosari	58.21	100.62	0.00	0.00	0.00
04. Dawungsari	22.57	1.00	0.00	0.00	0.00
05. Margomulyo	56.63	14.63	0.00	0.00	0.00
06. Tegorejo	69.28	35.46	0.00	0.00	0.00
07. Pesawahan	30.00	8.42	0.00	0.00	0.00
08. Karangmulyo	38.33	1.53	0.00	0.00	0.00
09. Pucangrejo	46.37	0.00	0.00	0.00	0.00
10. Gubugsari	53.40	7.63	0.00	0.00	0.00
11. Pegandon	34.50	0.00	0.00	0.00	0.00
12. Penanggulan	16.94	0.00	0.00	0.00	0.00
<b>JUMLAH 2005</b>	508.20	261.16	0.00	0.00	0.00
2004	507.70	261.16	0.00	0.00	0.00
2003	503.03	264.28	0.00	0.00	0.00

BPS Kabupaten Kendal

Sumber data : Monografi Desa 2005

Catatan :

Tabel : 1.5 (lanjutan)

**LUAS TANAH KERING DIRINCI MENURUT JENISNYA  
KECAMATAN PEGANDON  
TAHUN : 2005**

DESA	HUTAN		PERKEBUNAN		LAIN-	JUMLAH
	RAKYAT	NEGARA	RAKYAT	NEGARA	LAIN	
	(Ha)	(Ha)	(Ha)	(Ha)	(Ha)	
(1)	(7)	(8)	(9)	(10)	(11)	(12)
01. Pekuncen	0.00	0.00	0.00	0.00	11.04	127.50
02. Puguh	0.00	0.00	0.00	0.00	8.52	65.90
03. Wonosari	0.00	1,223.49	0.00	0.00	28.87	1,411.19
04. Dawungsari	0.00	0.00	0.00	0.00	23.25	46.82
05. Margomulyo	0.00	0.00	0.00	0.00	29.74	101.00
06. Tegorejo	0.00	0.00	0.00	0.00	6.47	111.21
07. Pesawahan	0.00	0.00	0.00	0.00	38.56	76.98
08. Karangmulyo	0.00	0.00	0.00	0.00	44.04	83.90
09. Pucangrejo	0.00	0.00	0.00	0.00	7.46	53.83
10. Gubugsari	0.00	0.00	0.00	0.00	27.97	89.00
11. Pegandon	0.00	0.00	0.00	0.00	11.98	46.48
12. Penanggulan	0.00	0.00	0.00	0.00	8.06	25.00
<b>JUMLAH 2005</b>	<b>0.00</b>	<b>1,223.49</b>	<b>0.00</b>	<b>0.00</b>	<b>245.96</b>	<b>2,238.81</b>
<b>2004</b>	<b>0.00</b>	<b>1,223.49</b>	<b>0.00</b>	<b>0.00</b>	<b>245.96</b>	<b>2,238.31</b>
<b>2003</b>	<b>0.00</b>	<b>1,223.49</b>	<b>0.00</b>	<b>0.00</b>	<b>233.62</b>	<b>2,225.97</b>

BPS Kabupaten Kendal

Sumber data : Monografi Desa 2005

Catatan :

Tabel : 1.6

BANYAKNYA HARI HUJAN  
KECAMATAN PEGANDON  
TAHUN 2002 - 2005

BULAN	2002	2003	2004	2005
(1)	(2)	(3)	(4)	(5)
01. Januari	14	14	11	9
02. Pebruari	10	20	12	10
03. Maret	13	10	13	11
04. April	8	11	11	8
05. Mei	3	4	14	4
06. Juni	7	2	3	7
07. Juli	4	0	5	4
08. Agustus	0	0	0	1
09. September	0	0	3	3
10. Oktober	10	0	2	5
11. Nopember	10	11	8	10
12. Desember	15	9	13	14
JUMLAH	94	81	95	86
Rata-rata	8	7	8	7

BPS Kabupaten Kendal

Sumber data : Pengairan Ranting Pegandon  
Catatan :

Tabel : 1.7

**BANYAKNYA CURAH HUJAN  
KECAMATAN PEGANDON  
TAHUN 2002 - 2005**

BULAN	2002	2003	2004	2005
(1)	(2)	(3)	(4)	(5)
01. Januari	273	329	122	142
02. Pebruari	239	654	294	159
03. Maret	248	113	223	120
04. April	213	188	122	96
05. Mei	49	86	329	67
06. Juni	88	13	13	69
07. Juli	47	0	16	48
08. Agustus	0	0	0	6
09. September	0	0	20	36
10. Oktober	152	0	45	53
11. Nopember	155	138	154	168
12. Desember	181	134	211	161
<b>JUMLAH</b>	<b>1,645</b>	<b>1,655</b>	<b>1,549</b>	<b>1,125</b>
<b>Rata-rata</b>	<b>137</b>	<b>138</b>	<b>129</b>	<b>94</b>

BPS Kabupaten Kendal

Sumber data : Pengaliran Ranting Pegandon

Catatan :

Tabel : 2.1

**BANYAKNYA DUSUN/DUKUH, RUKUN WARGA, DAN RUKUN TETANGGA  
KECAMATAN PEGANDON  
TAHUN : 2005**

DESA	DUSUN/ DUKUH	RUKUN WARGA	RUKUN TETANGGA
(1)	(2)	(3)	(4)
01. Pekuncen	5	5	14
02. Puguh	5	6	14
03. Wonosari	5	6	17
04. Dawungsari	3	3	11
05. Margomulyo	3	3	21
06. Tegorejo	4	10	34
07. Pesawahan	4	3	8
08. Karangmulyo	3	3	15
09. Pucangrejo	3	3	10
10. Gubugsari	4	4	15
11. Pegandon	4	5	14
12. Penanggulan	4	6	22
<b>JUMLAH 2005</b>	<b>47</b>	<b>57</b>	<b>195</b>
2004	47	57	195
2003	47	57	195

BPS Kabupaten Kendal

Sumber data : Statistik Kecamatan Pegandon

Catatan :

Tabel : 2.2.

**BANYAKNYA BALAI DESA DAN KANTOR DESA  
KECAMATAN PEGANDON**

TAHUN : 2005

DESA	BALAI DESA	KANTOR DESA
(1)	(2)	(3)
01. Pekuncen	1	1
02. Puguh	1	1
03. Wonosari	1	1
04. Dawungsari	1	1
05. Margomulyo	1	1
06. Tegorejo	1	1
07. Pesawahan	1	1
08. Karangmulyo	1	1
09. Pucangrejo	1	1
10. Gubugsari	1	1
11. Pegandon	1	1
12. Penanggulan	1	1
<b>JUMLAH</b>	<b>12</b>	<b>12</b>

BPS Kabupaten Kendal

Sumber data : Kantor Kecamatan Pegandon

Catatan :

Tabel : 2.3

**BANYAKNYA PERANGKAT DESA  
KECAMATAN PEGANDON**

TAHUN : 2005

DESA	KEPALA DESA/ KEL.		SEK. DESA/ KEL.		KEPALA URUSAN		PEMB KEPALA URUSAN		KEPALA DUSUN		PEMB KEPALA DUSUN		JUMLAH		
	L	P	L	P	L	P	L	P	L	P	L	P	L	P	
	(1)	(2)	(3)	(4)	(5)	(6)	(7)	(8)	(9)	(10)	(11)	(12)	(13)	(14)	(15)
01. Pekuncen	1	0	1	0	4	0	1	0	0	0	0	0	0	7	0
02. Puguh	1	0	1	0	3	1	1	0	3	0	0	0	9	1	
03. Wonosari	1	0	1	0	3	2	0	0	5	0	0	0	10	2	
04. Dawungsari	1	0	1	0	5	0	0	0	3	0	0	0	10	0	
05. Margomulyo	1	0	1	0	4	1	2	0	3	0	0	0	11	1	
06. Tegorejo	1	0	0	0	4	1	1	0	3	1	0	0	9	2	
07. Pesawahan	1	0	1	0	5	0	0	0	4	0	0	0	11	0	
08. Karangmulyo	1	0	1	0	5	0	0	0	3	0	0	0	10	0	
09. Pucangrejo	1	0	1	0	4	1	1	0	3	0	0	0	10	1	
10. Gubugsari	1	0	0	0	5	0	0	0	4	0	0	0	10	0	
11. Pegandon	1	0	1	0	4	1	1	0	2	1	0	0	9	2	
12. Penanggulan	1	0	0	1	5	0	0	0	3	0	0	0	9	1	
<b>JUMLAH 2005</b>	<b>12</b>	<b>0</b>	<b>9</b>	<b>1</b>	<b>51</b>	<b>7</b>	<b>7</b>	<b>0</b>	<b>36</b>	<b>2</b>	<b>0</b>	<b>0</b>	<b>115</b>	<b>10</b>	
2004	12	0	12	0	53	1	10	3	39	0	0	0	126	4	
2003	12	0	12	0	53	1	10	3	39	0	0	0	126	4	

BPS Kabupaten Kendal

Sumber data : Kantor Kecamatan Pegandon

Catatan :



Tabel : 3.1.

BANYAKNYA RUMAH TANGGA DAN BANGUNAN TEMPAT TINGGAL  
KECAMATAN PEGANDON

TAHUN : 2005

DESA	RUMAH TANGGA	BANGUNAN TEMPAT TINGGAL
(1)	(2)	(3)
01. Pekuncen	516	476
02. Puguh	628	536
03. Wonosari	754	806
04. Dawungsari	398	476
05. Margomulyo	863	716
06. Tegorejo	1,215	1,097
07. Pesawahan	653	490
08. Karangmulyo	692	578
09. Pucangrejo	570	491
10. Gubugsari	968	778
11. Pegandon	697	605
12. Penanggulan	830	744
JUMLAH 2005	8,784	7,793
2004	8,677	7,317
2003	8,598	7,923

BPS Kabupaten Kendal

Sumber data : Statistik Kecamatan Pegandon

Catatan :

Tabel : 3.2

**KEPADATAN RUMAH TANGGA  
KECAMATAN PEGANDON  
TAHUN : 2005**

DESA	PENDUDUK	RUMAH TANGGA	KEPADATAN
			(Orang/KK)
(1)	(2)	(3)	(4)
01. Pekuncen	1,991	516	4
02. Puguh	2,650	628	4
03. Wonosari	3,010	754	4
04. Dawungsari	1,620	398	4
05. Margomulyo	3,606	863	4
06. Tegorejo	4,952	1,215	4
07. Pesawahan	2,564	653	4
08. Karangmulyo	2,715	692	4
09. Pucangrejo	2,370	570	4
10. Gubugsari	3,939	968	4
11. Pegandon	2,875	697	4
12. Penanggulan	3,420	830	4
JUMLAH 2005			4
2004			4
2003			4

BPS Kabupaten Kendal

Sumber data : Statistik Kecamatan Pegandon

Catatan :

Tabel : 3.3

**BANYAKNYA KELUARGA MENURUT TAHAPAN  
KECAMATAN PEGANDON**

TAHUN : 2005

DESA	PRA SEJAHTERA		SEJAHTERA I		SEJAH- TERA	JUM
	ALEK	BAE	ALEK	BAE	II/III	LAH
(1)	(2)	(3)	(4)	(5)	(6)	(7)
01. Pekuncen	251	133	58	48	60	550
02. Puguh	132	346	31	79	165	753
03. Wcnosari	340	162	60	46	113	721
04. Dawungsari	80	137	3	18	206	444
05. Margomulyo	394	148	4	26	284	856
06. Tegorejo	276	283	115	184	404	1.262
07. Pesawahan	555	21	29	19	34	658
08. Karangmulyo	402	43	54	51	169	719
09. Pucangrejo	129	201	14	67	215	626
10. Gubugsari	382	180	20	33	368	983
11. Pegandon	107	151	37	163	255	713
12. Penanggulan	79	97	15	97	587	875
<b>JUMLAH 2005</b>	<b>3,127</b>	<b>1,902</b>	<b>440</b>	<b>831</b>	<b>2,860</b>	<b>9,160</b>
2004	3,324	1,770	375	806	2,844	9,119
2003	3,083	1,738	500	816	2,707	8,844

BPS Kabupaten Kendal

Sumber data : PPLKB Kecamatan Pegandon

Catatan : - ALEK : Alasan Ekonomi

- BAE : Bukan Alasan Ekonomi

Tabel : 3.4

**BANYAKNYA TEMPAT TINGGAL PENDUDUK  
KECAMATAN PEGANDON  
TAHUN : 2005**

DESA	PER- MANEN	SEMI PER- MANEN	PAPAN	BAMBU	JUMLAH
(1)	(2)	(3)	(4)	(5)	(6)
01. Pekuncen	33	124	198	121	476
02. Puguh	34	33	224	245	536
03. Wonosari	19	37	377	373	806
04. Dawungsari	51	27	390	8	476
05. Margomulyo	55	32	523	106	716
06. Tegorejo	107	78	676	236	1,097
07. Pesawahan	63	126	210	91	490
08. Karangmulyo	26	31	233	288	578
09. Pucangrejo	37	33	343	78	491
10. Gubugsari	71	54	551	102	778
11. Pegandon	293	30	275	7	605
12. Penanggulan	253	147	335	9	744
JUMLAH 2005	1,042	752	4,335	1,664	7,793
2004	1,019	743	4,346	1,675	7,783
2003	1,009	729	4,337	1,685	7,760

BPS Kabupaten Kendal

Sumber data : Statistik Kecamatan Pegandon

Catatan :

Tabel : 3.5

**BANYAKNYA PENDUDUK DIRINCI MENURUT JENIS KELAMIN  
KECAMATAN PEGANDON**

**TAHUN : 2005**

DESA	LAKI-LAKI	PEREMPUAN	JUMLAH
(1)	(2)	(3)	(4)
01. Pekuncen	966	1,025	1,991
02. Puguh	1,279	1,371	2,650
03. Wonosari	1,503	1,507	3,010
04. Dawungsari	766	854	1,620
05. Margomulyo	1,733	1,873	3,606
06. Tegorejo	2,444	2,508	4,952
07. Pesawahan	1,253	1,311	2,564
08. Karangmulyo	1,343	1,372	2,715
09. Pucangrejo	1,216	1,154	2,370
10. Gubugsari	1,938	2,001	3,939
11. Pegandon	1,392	1,483	2,875
12. Penanggulan	1,721	1,699	3,420
<b>JUMLAH 2005</b>	<b>17,554</b>	<b>18,158</b>	<b>35,712</b>
<b>2004</b>	<b>17,460</b>	<b>18,079</b>	<b>35,539</b>
<b>2003</b>	<b>17,301</b>	<b>17,991</b>	<b>35,292</b>

BPS Kabupaten Kendal

Sumber data: Monografi Desa 2005

Catatan :

Tabel : 3.6

**KEPADATAN PENDUDUK  
KECAMATAN PEGANDON  
TAHUN : 2005**

DESA	PENDUDUK	LUAS (Km-2)	KEPADATAN (Orang/Km-2)
(1)	(2)	(3)	(4)
01. Pekuncen	1,991	1.50	1,327
02. Puguh	2,650	1.42	1,866
03. Wonosari	3,010	14.50	208
04. Dawungsari	1,620	1.01	1,604
05. Margomulyo	3,606	2.00	1,803
06. Tegorejo	4,952	2.21	2,241
07. Pesawahan	2,564	1.88	1,364
08. Karangmulyo	2,715	1.76	1,543
09. Pucangrejo	2,370	1.26	1,881
10. Gubugsari	3,939	2.08	1,894
11. Pegandon	2,875	0.83	3,464
12. Penanggulan	3,420	0.67	5,104
<b>JUMLAH 2005</b>	<b>35,712</b>	<b>31.12</b>	<b>1,148</b>
2004	35,539	31.12	1,142
2003	35,539	31.12	1,142

BPS Kabupaten Kendal

Sumber data : Statistik Kecamatan Pegandon

Catatan :

Tabel : 3.7

**SEX RATIO PENDUDUK LAKI-LAKI TERHADAP PEREMPUAN  
KECAMATAN PEGANDON  
TAHUN : 2005**

DESA	PENDUDUK		SEX RATIO (PER 1000)
	LAKI-LAKI	PEREMPUAN	
(1)	(2)	(3)	(4)
01. Pekuncen	966	1,025	942
02. Puguh	1,279	1,371	933
03. Wonosari	1,503	1,507	997
04. Dawungsari	766	854	897
05. Margomulyo	1,733	1,873	925
06. Tegorejo	2,444	2,508	974
07. Pesawahan	1,253	1,311	956
08. Karangmulyo	1,343	1,372	979
09. Pucangrejo	1,216	1,154	1,054
10. Gubugsari	1,938	2,001	969
11. Pegandon	1,392	1,483	939
12. Penanggulan	1,721	1,699	1,013
<b>JUMLAH 2005</b>	<b>17,554</b>	<b>18,158</b>	<b>967</b>
<b>2004</b>	<b>17,460</b>	<b>18,079</b>	<b>966</b>
<b>2003</b>	<b>17,301</b>	<b>17,991</b>	<b>962</b>

BPS Kabupaten Kendal

Sumber data : Statistik Kecamatan Pegandon

Catatan :

Tabel : 3.8

**PERKEMBANGAN PENDUDUK PER TAHUN  
KECAMATAN PEGANDON  
TAHUN : 2001 - 2005**

TAHUN	PENDUDUK	PERKEMBANGAN PENDUDUK (%)
(1)	(2)	(3)
1986		
1987		
1988		
1989		
1990		
1991		
1992		
1993		
1994		
1995		
1996		
1997		
1998		
1999		
2000		
2001	35,016	
2002	35,059	
2003	35,292	0.66
2004	35,539	0.70
2005	35,712	0.49

BPS Kabupaten Kendal

Sumber data : Statistik Kecamatan Pegandon

Catatan :



Tabel : 3.9

**BANYAKNYA PENDUDUK MENURUT KELOMPOK UMUR  
DAN JENIS KELAMIN  
KECAMATAN PEGANDON  
TAHUN : 2005**

UMUR	LAKI-LAKI	PEREMPUAN	JUMLAH
(1)	(2)	(3)	(4)
0 - 4	1,441	1,652	3,093
5 - 9	1,704	1,763	3,467
10 - 14	2,003	2,086	4,089
15 - 19	2,089	1,914	4,003
20 - 24	1,620	1,369	2,989
25 - 29	1,267	1,202	2,469
30 - 39	2,695	2,735	5,430
40 - 49	2,154	2,083	4,237
50 - 59	1,166	1,424	2,590
60 keatas	1,415	1,930	3,345
<b>JUMLAH 2005</b>	<b>17,554</b>	<b>18,158</b>	<b>35,712</b>
<b>2004</b>	<b>17,301</b>	<b>17,991</b>	<b>35,265</b>
<b>2003</b>	<b>17,191</b>	<b>17,868</b>	<b>35,059</b>

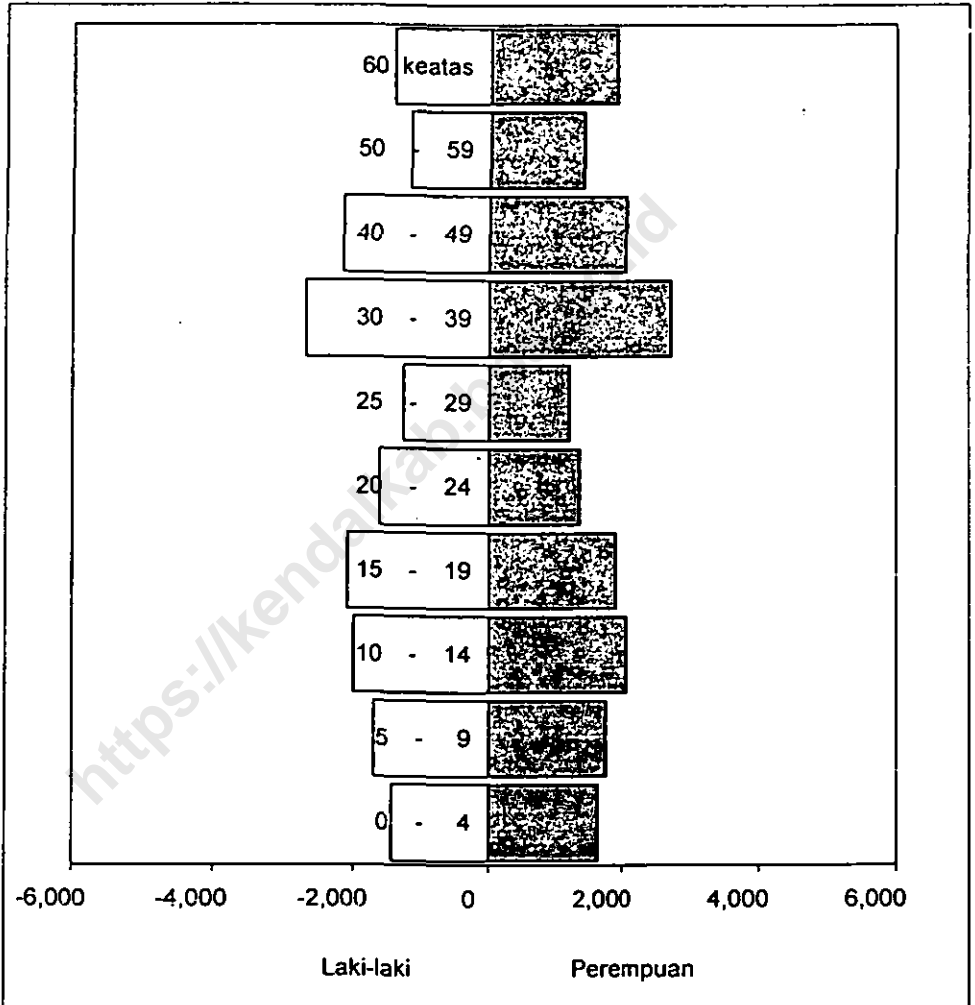
BPS Kabupaten Kendal

Sumber data : Statistik Kecamatan Pegandon

Catatan :

Grafik : 2

**BANYAKNYA PENDUDUK MENURUT KELOMPOK UMUR  
DAN JENIS KELAMIN  
KECAMATAN PEGANDON  
TAHUN : 2005**



Sumber data : Statistik Kecamatan Pegandon

BPS Kabupaten Kendal

Tabel : 3.10

BANYAKNYA PENDUDUK UMUR 5 - 6, 7 - 12, 13 - 15  
KECAMATAN PEGANDON

TAHUN : 2005

DESA	5 - 6	7 - 12	13 - 15
(1)	(2)	(3)	(4)
01. Pekuncen	84	245	142
02. Puguh	111	366	183
03. Wonosari	118	398	196
04. Dawungsari	71	238	120
05. Margomulyo	143	418	251
06. Tegorejo	194	562	334
07. Pesawahan	52	346	172
08. Karangmulyo	112	374	182
09. Pucangrejo	96	323	158
10. Gubugsari	153	518	254
11. Pegandon	113	332	198
12. Penanggulan	140	413	246
JUMLAH 2005	1,387	4,533	2,436
2004	1,380	4,512	2,424
2003	1,358	4,253	2,219

BPS Kabupaten Kendal

Sumber data : Statistik Kecamatan Pegandon

Catatan :

Tabel : 3.11

**BANYAKNYA MUTASI PENDUDUK  
KECAMATAN PEGANDON  
TAHUN : 2005**

DESA	KELA- HIRAN	KEMA- TIAN	DATANG	PERGI
(1)	(2)	(3)	(4)	(5)
01. Pekuncen	19	10	0	1
02. Puguh	31	33	7	17
03. Wonosari	36	5	2	3
04. Dawungsari	12	11	3	2
05. Margomulyo	20	21	0	6
06. Tegorejo	12	11	3	2
07. Pesawahan	20	21	0	6
08. Karangmulyo	12	11	3	2
09. Pucangrejo	20	21	0	6
10. Gubugsari	72	38	34	39
11. Pegandon	40	10	0	4
12. Penanggulan	40	25	9	27
<b>JUMLAH 2005</b>	<b>334</b>	<b>217</b>	<b>61</b>	<b>115</b>
<b>2004</b>	<b>493</b>	<b>236</b>	<b>276</b>	<b>317</b>
<b>2003</b>	<b>443</b>	<b>210</b>	<b>99</b>	<b>99</b>

BPS Kabupaten Kendal

Sumber data : Statistik Kecamatan Pegandon

Catatan :

Tabel : 3.12

**BANYAKNYA PENDUDUK DI ATAS 5 TAHUN  
DIRINCI MENURUT PENDIDIKAN  
KECAMATAN PEGANDON  
TAHUN : 2005**

DESA	TIDAK	TIDAK	BELUM	TAMAT SD
	SEKOLAH	TAMAT SD		
(1)	(2)	(3)	(4)	(5)
01. Pekuncen	419	456	305	471
02. Puguh	104	243	433	1,071
03. Wonosari	349	759	483	968
04. Dawungsari	89	109	262	555
05. Margomulyo	455	540	517	844
06. Tegorejo	610	626	739	1,670
07. Pesawahan	364	399	342	780
08. Karangmulyo	223	361	375	858
09. Pucangrejo	244	252	338	726
10. Gubugsari	328	611	531	1,460
11. Pegandon	204	525	427	694
12. Penanggulan	162	85	441	1,436
<b>JUMLAH 2005</b>	<b>3,551</b>	<b>4,967</b>	<b>5,193</b>	<b>11,534</b>
2004	3,668	5,047	5,043	11,429
2003	3,702	5,066	4,967	11,373

BPS Kabupaten Kendal

Sumber data : Statistik Kecamatan Pegandon

Catatan :

Tabel : 3.12 (Lanjutan)

**BANYAKNYA PENDUDUK DI ATAS 5 TAHUN  
DIRINCI MENURUT PENDIDIKAN  
KECAMATAN PEGANDON  
TAHUN : 2005**

DESA	TAMAT		
	SLTP	SLTA	PT /AKADEMI
(1)	(6)	(7)	(8)
01. Pekuncen	141	47	16
02. Puguh	358	226	49
03. Wonosari	232	70	17
04. Dawungsari	349	149	32
05. Margomulyo	338	234	25
06. Tegorejo	560	406	86
07. Pesawahan	187	108	23
08. Karangmulyo	302	224	29
09. Pucangrejo	257	209	26
10. Gubugsari	481	223	47
11. Pegandon	399	307	73
12. Penanggulan	728	335	81
<b>JUMLAH 2005</b>	<b>4,332</b>	<b>2,538</b>	<b>504</b>
2004	4,232	2,463	452
2003	4,173	2,420	418

BPS Kabupaten Kendal

Sumber data : Statistik Kecamatan Pegandon

Catatan :

Tabel : 3.13

**BANYAKNYA PENDUDUK DIATAS 10 TAHUN YANG BEKERJA  
DIRINCI MENURUT MATA PENCAHARIAN  
KECAMATAN PEGANDON  
TAHUN : 2005**

DESA	PERTANIAN		PERTAMBANGAN DAN PENGALIAN		INDUSTRI PENGOLAHAN		
	PENGU- SAHA	BURUH	PENGU- SAHA	BURUH	PENGU- SAHA	BURUH	
(1)	(2)	(3)	(4)	(5)	(6)	(7)	
01. Pekuncen	141	461	0	47	21	55	
02. Puguh	283	508	0	19	36	184	
03. Wonosari	578	369	0	11	24	56	
04. Dawungsari	114	212	0	0	18	173	
05. Margomulyo	491	804	0	26	34	128	
06. Tegorejo	298	353	0	68	51	269	
07. Pesawahan	433	615	0	0	21	306	
08. Karangmulyo	360	874	0	0	34	139	
09. Pucangrejo	593	434	0	0	66	110	
10. Gubugsari	236	1,438	0	0	53	106	
11. Pegandon	101	118	0	0	48	195	
12. Penanggulan	90	62	0	17	72	66	
	<b>JUMLAH 2005</b>	<b>3,718</b>	<b>6,248</b>	<b>0</b>	<b>188</b>	<b>478</b>	<b>1,787</b>
	<b>2004</b>	<b>3,703</b>	<b>6,082</b>	<b>0</b>	<b>167</b>	<b>358</b>	<b>1,758</b>

BPS Kabupaten Kendal

Sumber data : Statistik Kecamatan Pegandon

Catatan :



Tabel : 3.13 Lanjutan

**BANYAKNYA PENDUDUK DIATAS 10 TAHUN YANG BEKERJA  
DIRINCI MENURUT MATA PENCAHARIAN  
KECAMATAN PEGANDON  
TAHUN : 2005**

DESA	LISTRIK, GAS DAN AIR MINUM		BANGUNAN		PERDAGANGAN, HOTEL DAN RESTORAN	
	PENGU- SAHA	BURUH	PENGU- SAHA	BURUH	PENGU- SAHA	BURUH
(1)	(8)	(9)	(10)	(11)	(12)	(13)
01. Pekuncen	0	0	2	4	16	19
02. Puguh	0	0	2	6	108	159
03. Wonosari	0	0	1	6	52	53
04. Dawungsari	0	0	3	3	56	65
05. Margomulyo	0	1	4	8	67	58
06. Tegorejo	0	2	9	12	224	273
07. Pesawahan	0	0	2	7	38	31
08. Karangmulyo	0	0	3	13	97	139
09. Pucangrejo	0	1	3	9	43	43
10. Gubugsari	0	0	1	11	66	69
11. Pegandon	0	0	24	18	125	105
12. Penanggulan	0	2	32	21	143	130
<b>JUMLAH 2005</b>	<b>0</b>	<b>6</b>	<b>86</b>	<b>118</b>	<b>1,035</b>	<b>1,144</b>
<b>2004</b>	<b>0</b>	<b>192</b>	<b>84</b>	<b>60</b>	<b>872</b>	<b>1,102</b>

BPS Kabupaten Kendal

Sumber data : Statistik Kecamatan Pegandon

Catatan :



Tabel : 3.13 Lanjutan

**BANYAKNYA PENDUDUK DIATAS 10 TAHUN YANG BEKERJA  
DIRINCI MENURUT MATA PENCAHARIAN  
KECAMATAN PEGANDON  
TAHUN : 2005**

DESA	PENGANGKUTAN DAN KOMUNIKASI		KEUANGAN DAN PERSEWAAN		JASA-JASA	
	PENGU- SAHA	BURUH	PENGU- SAHA	BURUH	PENGU- SAHA	BURUH
(1)	(14)	(15)	(16)	(17)	(18)	(19)
01. Pekuncen	15	9	3	32	49	6
02. Puguh	28	14	2	38	104	13
03. Wonosari	25	8	3	31	58	8
04. Dawungsari	30	9	2	33	50	11
05. Margomulyo	23	20	1	36	71	14
06. Tegorejo	69	34	3	49	155	32
07. Pesawahan	22	19	1	27	46	7
08. Karangmulyo	17	8	0	35	64	9
09. Pucangrejo	18	6	1	24	44	9
10. Gubugsari	30	7	0	38	62	13
11. Pegandon	51	36	1	36	814	26
12. Penanggulan	54	62	1	52	439	34
<b>JUMLAH 2005</b>	<b>382</b>	<b>232</b>	<b>18</b>	<b>431</b>	<b>1,956</b>	<b>182</b>
<b>2004</b>	<b>0</b>	<b>6</b>	<b>18</b>	<b>389</b>	<b>1,870</b>	<b>106</b>

BPS Kabupaten Kendal

Sumber data : Statistik Kecamatan Pegandon

Catatan :

Tabel : 4.1.

**BANYAKNYA PUS AKSEPTOR KB AKTIF  
KECAMATAN PEGANDON**

TAHUN : 2005

DESA	PUS	KONTRASEPSI		
		IUD	PIL	KONDOM
(1)	(2)	(3)	(4)	(5)
01. Pekuncen	372	4	115	0
02. Puguh	435	6	196	0
03. Wonosari	455	2	150	0
04. Dawungsari	315	2	52	0
05. Margomulyo	529	8	150	0
06. Tegorejo	862	25	170	0
07. Pesawahan	441	1	199	0
08. Karangmulyo	433	4	110	0
09. Pucangrejo	382	2	187	0
10. Gubugsari	646	5	158	0
11. Pegandon	419	8	158	0
12. Penanggulan	551	1	98	0
<b>JUMLAH 2005</b>	<b>5,840</b>	<b>68</b>	<b>1,743</b>	<b>0</b>
2004	5,961	74	1,681	0
2003	5,885	72	1,679	0

BPS Kabupaten Kendal

Sumber data : PPLKB Kecamatan Pegandon

Catatan :

Tabel : 4.1. (lanjutan)

**BANYAKNYA PUS AKSEPTOR KB AKTIF  
KECAMATAN PEGANDON**

TAHUN : 2005

DESA	KONTRASEPSI				JUMLAH
	INP	SUNTIK	MOP	MOW	
(1)	(6)	(7)	(8)	(9)	(10)
01. Pekuncen	24	135	1	3	654
02. Puguh	17	79	1	23	757
03. Wonosari	45	217	5	2	876
04. Dawungsari	41	133	5	13	561
05. Margomulyo	20	169	13	16	905
06. Tegorejo	26	349	25	15	1,472
07. Pesawahan	11	114	4	9	779
08. Karangmulyo	8	204	4	12	775
09. Pucangrejo	0	73	2	11	657
10. Gubugsari	8	385	4	26	1,232
11. Pegandon	37	83	3	19	727
12. Penanggulan	25	297	8	4	984
<b>JUMLAH 2005</b>	<b>262</b>	<b>2,238</b>	<b>75</b>	<b>153</b>	<b>10,379</b>
<b>2004</b>	<b>224</b>	<b>2,223</b>	<b>80</b>	<b>158</b>	<b>10,401</b>
<b>2003</b>	<b>205</b>	<b>2,031</b>	<b>79</b>	<b>149</b>	<b>10,100</b>

BPS Kabupaten Kendal

Sumber data : PPLKB Kecamatan Pegandon

Catatan :

Tabel : 5.1

BANYAKNYA PEMELUK AGAMA  
KECAMATAN PEGANDON

TAHUN : 2005

DESA	ISLAM	KRISTEN		BUDHA	HINDU	LAINNYA
		PROT.	KTL			
(1)	(2)	(3)	(4)	(5)	(6)	(7)
01. Pekuncen	1,991	0	0	0	0	0
02. Pugu	2,635	7	8	0	0	0
03. Wonosari	3,010	0	0	0	0	0
04. Dawungari	1,608	0	12	0	0	0
05. Margomulyo	3,599	0	7	0	0	0
06. Tegorejo	4,892	31	29	0	0	0
07. Pesawahan	2,564	0	0	0	0	0
08. Karangmulyo	2,697	4	14	0	0	0
09. Pucangrejo	2,370	0	0	0	0	0
10. Gubugsari	3,934	0	5	0	0	0
11. Pegandon	2,870	1	5	0	0	0
12. Penanggulan	3,420	0	0	0	0	0
JUMLAH 2005	35,590	43	80	0	0	0
2004	35,425	39	75	0	0	0
2003	35,175	39	78	0	0	0

BPS Kabupaten Kendal

Sumber data : Statistik Kecamatan Pegandon

Catatan :

Tabel : 5.2

**BANYAKNYA TEMPAT IBADAH  
KECAMATAN PEGANDON**

TAHUN : 2005

DESA	MASJID	MUSHOLA	GEREJA	KUIL/ PURA
(1)	(2)	(3)	(4)	(5)
01. Pekuncen	1	7	0	0
02. Puguh	1	7	0	0
03. Wonosari	4	9	0	0
04. Dawungsari	1	4	0	0
05. Margomulyo	2	11	0	0
06. Tegorejo	2	15	0	0
07. Pesawahan	2	11	0	0
08. Karangmulyo	1	9	0	0
09. Pucangrejo	1	6	0	0
10. Gubugsari	1	18	0	0
11. Pegandon	1	19	0	0
12. Penanggulan	1	16	0	0
<b>JUMLAH 2005</b>	<b>18</b>	<b>132</b>	<b>0</b>	<b>0</b>
2004	18	132	0	0
2003	18	132	0	0

BPS Kabupaten Kendal

Sumber data : Statistik Desa di Kecamatan Pegandon

Catatan :

Tabel : 5.3

PESERTA CALON JAMAAH HAJI  
KECAMATAN PEGANDON  
TAHUN: 2003 - 2005

DESA	2003	2004	2005
(1)	(2)	(3)	(4)
01. Pekuncen	2	1	1
02. Puguh	6	6	1
03. Wonosari	2	3	1
04. Dawungsari	2	2	0
05. Margomulyo	3	1	1
06. Tegorejo	13	12	4
07. Pesawahan	5	4	3
08. Karangmulyo	6	5	2
09. Pucangrejo	1	2	6
10. Gubugsari	6	5	5
11. Pegandon	3	4	3
12. Penanggulan	6	6	8
JUMLAH	55	51	35

Sumber data : KUA Kecamatan Pegandon

Catatan :

BPS Kabupaten Kendal

Tabel : 5.4

**BANYAKNYA ULAMA, MUBALIGH, DAN KHOTIB  
KECAMATAN PEGANDON**

TAHUN : 2005

DESA	ULAMA	MUBALIGH	KHOTIB
(1)	(2)	(3)	(4)
01. Pekuncen	8	0	11
02. Puguh	16	0	7
03. Wonosari	8	1	16
04. Dawungsari	8	0	3
05. Margomulyo	6	0	11
06. Tegorejo	12	3	9
07. Pesawahan	4	0	9
08. Karangmulyo	7	0	5
09. Pucangrejo	3	1	6
10. Gubugsari	12	3	7
11. Pegandon	6	1	9
12. Penanggulan	7	4	6
JUMLAH 2005	97	13	99
2004	98	13	100
2003	92	20	86

BPS Kabupaten Kendal

Sumber data : KUA Kecamatan Pegandon

Catatan :

Tabel :5.5

**BANYAKNYA NIKAH, TALAK, CERAI DAN RUJUK  
KECAMATAN PEGANDON  
TAHUN : 2005**

DESA	NIKAH	TALAK	CERAI	RUJUK
(1)	(2)	(3)	(4)	(5)
01. Pekuncen	19	1	4	0
02. Puguh	23	1	5	0
03. Wonosari	21	0	2	0
04. Dawungsari	16	0	2	0
05. Margomulyo	26	1	3	0
06. Tegorejo	32	1	5	0
07. Pesawahan	23	0	4	0
08. Karangmulyo	21	1	1	0
09. Pucangrejo	18	1	2	0
10. Gubugsari	28	2	2	0
11. Pegandon	27	2	1	0
12. Penanggulan	30	1	3	0
<b>JUMLAH 2005</b>	<b>284</b>	<b>11</b>	<b>34</b>	<b>0</b>
<b>2004</b>	<b>351</b>	<b>24</b>	<b>31</b>	<b>0</b>
<b>2003</b>	<b>679</b>	<b>46</b>	<b>57</b>	<b>0</b>

BPS Kabupaten Kendal

Sumber data : Pengadilan Agama Kecamatan Pegandon

Catatan :



Tabel : 6.1

**BANYAKNYA SEKOLAH TK, MURID DAN GURU  
KECAMATAN PEGANDON**

TAHUN : 2005

DESA	SEKOLAH	MURID	GURU
(1)	(2)	(3)	(4)
01. Pekuncen	1	21	1
02. Puguh	1	26	2
03. Wonosari	1	22	2
04. Dawungsari	1	25	2
05. Margomulyo	1	33	2
06. Tegorejo	2	118	4
07. Pesawahan	1	24	2
08. Karangmulyo	1	27	2
09. Pucangrejo	1	23	1
10. Gubugsari	1	31	2
11. Pegandon	1	48	2
12. Penanggulan	1	46	2
<b>JUMLAH 2005</b>	<b>13</b>	<b>444</b>	<b>24</b>
<b>2004</b>	<b>13</b>	<b>433</b>	<b>24</b>
<b>2003</b>	<b>11</b>	<b>352</b>	<b>22</b>

BPS Kabupaten Kendal

Sumber data : Masing-masing Sekolah di Kecamatan Pegandon

Catatan :

Tabel : 6.2

**BANYAKNYA SEKOLAH DASAR NEGERI, MURID DAN GURU  
KECAMATAN PEGANDON**

TAHUN : 2005

DESA	SEKOLAH	MURID	GURU
(1)	(2)	(3)	(4)
01. Pekuncen	1	249	8
02. Puguh	2	464	17
03. Wonosari	3	548	24
04. Dawungsari	1	214	9
05. Margomulyo	1	233	8
06. Tegorejo	4	742	35
07. Pesawahan	2	358	16
08. Karangmulyo	2	362	16
09. Pucangrejo	1	254	9
10. Gubugsari	2	487	18
11. Pegandon	1	269	9
12. Penanggulan	1	278	9
<b>JUMLAH 2005</b>	<b>21</b>	<b>4,458</b>	<b>178</b>
<b>2004</b>	<b>21</b>	<b>4,437</b>	<b>172</b>
<b>2003</b>	<b>21</b>	<b>4,342</b>	<b>173</b>

BPS Kabupaten Kendal

Sumber data : Masing-masing Sekolah di Kecamatan Pegandon

Catatan :

Tabel : 6.3

**BANYAKNYA MADRASAH IBTIDAIYAH, MURID DAN GURU  
KECAMATAN PEGANDON**

TAHUN : 2005

DESA	SEKOLAH	MURID	GURU
(1)	(2)	(3)	(4)
01. Pekuncen	0	0	0
02. Puguh	0	0	0
03. Wonosari	0	0	0
04. Dawungsari	0	0	0
05. Margomulyo	0	0	0
06. Tegorejo	0	0	0
07. Pesawahan	0	0	0
08. Karangmulyo	0	0	0
09. Pucangrejo	1	63	8
10. Gubugsari	0	0	0
11. Pegandon	0	0	0
12. Penanggulan	1	160	8
<b>JUMLAH 2005</b>	<b>2</b>	<b>223</b>	<b>16</b>
<b>2004</b>	<b>2</b>	<b>220</b>	<b>15</b>
<b>2003</b>	<b>2</b>	<b>216</b>	<b>12</b>

BPS Kabupaten Kendal

Sumber data : Masing-masing Sekolah di Kecamatan Pegandon

Catatan :

Tabel : 6.4

**BANYAKNYA SEKOLAH LANJUTAN PERTAMA NEGERI, MURID DAN GURU  
KECAMATAN PEGANDON**

TAHUN : 2005

DESA	SEKOLAH	MURID	GURU
(1)	(2)	(3)	(4)
01. Pekuncen	0	0	0
02. Puguh	0	0	0
03. Wonosari	0	0	0
04. Dawungsari	0	0	0
05. Margomulyo	0	0	0
06. Tegorejo	1	698	36
07. Pesawahan	0	0	0
08. Karangmulyo	1	547	33
09. Pucangrejo	0	0	0
10. Gubugsari	0	0	0
11. Pegandon	0	0	0
12. Penanggulan	0	0	0
JUMLAH 2005	2	1,245	69
2004	2	1,230	63
2003	2	1,146	58

BPS Kabupaten Kendal

Sumber data : Masing-masing Sekolah di Kecamatan Pegandon

Catatan : Termasuk SLTP Kejuruan Negeri

Tabel : 6.5

**BANYAKNYA SEKOLAH LANJUTAN PERTAMA SWASTA, MURID DAN GURU  
KECAMATAN PEGANDON  
TAHUN : 2005**

DESA	SEKOLAH	MURID	GURU
(1)	(2)	(3)	(4)
01. Pekuncen	0	0	0
02. Puguh	0	0	0
03. Wonosari	0	0	0
04. Dawungsari	0	0	0
05. Margomulyo	0	0	0
06. Tegorejo	1	283	22
07. Pesawahan	0	0	0
08. Karangmulyo	0	0	0
09. Pucangrejo	0	0	0
10. Gubugsari	0	0	0
11. Pegandon	1	184	19
12. Penanggulan	1	236	20
<b>JUMLAH 2005</b>	<b>3</b>	<b>703</b>	<b>61</b>
<b>2004</b>	<b>3</b>	<b>709</b>	<b>54</b>
<b>2003</b>	<b>3</b>	<b>420</b>	<b>35</b>

BPS Kabupaten Kendal

Sumber data : Masing-masing Sekolah di Kecamatan Pegandon

Catatan : Termasuk SLTP Kejuruan Swasta

Tabel : 6.6

**BANYAKNYA MADRASAH TSANAWIYAH, MURID DAN GURU  
KECAMATAN PEGANDON**

TAHUN : 2005

DESA	SEKOLAH	MURID	GURU
(1)	(2)	(3)	(4)
01. Pekuncen	0	0	0
02. Puguh	0	0	0
03. Wonosari	0	0	0
04. Dawungsari	0	0	0
05. Margomulyo	0	0	0
06. Tegorejo	0	0	0
07. Pesawahan	0	0	0
08. Karangmulyo	0	0	0
09. Pucangrejo	0	0	0
10. Gubugsari	0	0	0
11. Pegandon	0	0	0
12. Penanggulan	1	817	31
<b>JUMLAH 2005</b>	<b>1</b>	<b>817</b>	<b>31</b>
2004	1	836	31
2003	1	832	29

BPS Kabupaten Kendal

Sumber data : Masing-masing Sekolah di Kecamatan Pegandon

Catatan :

Tabel : 6.7

**BANYAKNYA SEKOLAH LANJUTAN ATAS NEGERI, MURID DAN GURU  
KECAMATAN PEGANDON**

**TAHUN : 2005**

DESA	SEKOLAH	MURID	GURU
(1)	(2)	(3)	(4)
01. Pekuncen	0	0	0
02. Puguh	0	0	0
03. Wonosari	0	0	0
04. Dawungsari	0	0	0
05. Margomulyo	0	0	0
06. Tegorejo	0	0	0
07. Pesawahan	0	0	0
08. Karangmulyo	0	0	0
09. Pucangrejo	0	0	0
10. Gubugsari	0	0	0
11. Pegandon	1	651	34
12. Penanggulan	0	0	0
<b>JUMLAH 2005</b>	<b>1</b>	<b>651</b>	<b>34</b>
<b>2004</b>	<b>1</b>	<b>647</b>	<b>27</b>
<b>2003</b>	<b>1</b>	<b>623</b>	<b>27</b>

BPS Kabupaten Kendal

Sumber data : Masing-masing Sekolah di Kecamatan Pegandon

Catatan : Termasuk SLTA Kejuruan Negeri

Tabel : 6.8

BANYAKNYA SEKOLAH LANJUTAN ATAS SWASTA, MURID DAN GURU  
KECAMATAN PEGANDON

TAHUN : 2005

DESA	SEKOLAH	MURID	GURU
(1)	(2)	(3)	(4)
01. Pekuncen	0	0	0
02. Puguh	0	0	0
03. Wonosari	0	0	0
04. Dawungsari	0	0	0
05. Margomulyo	0	0	0
06. Tegorejo	0	0	0
07. Pesawahan	0	0	0
08. Karangmulyo	0	0	0
09. Pucangrejo	0	0	0
10. Gubugsari	0	0	0
11. Pegandon	0	0	0
12. Penanggulan	1	50	15
JUMLAH 2005	1	50	15
2004	1	138	17
2003	1	123	16

BPS Kabupaten Kendal

Sumber data : Masing-masing Sekolah di Kecamatan Pegandon

Catatan : Termasuk SLTA Kejuruan Swasta



Tabel : 7.1

**BANYAKNYA DOKTER, TENAGA MEDIS (MANTRI KESEHATAN),  
 BIDAN, DUKUN BAYI, DAN JURU SUNAT  
 KECAMATAN PEGANDON  
 TAHUN : 2005**

DESA	DOKTER	MANTRI KES.	BIDAN	DUKUN BAYI	JURU SUNAT
(1)	(2)	(3)	(4)	(5)	(6)
01. Pekuncen	0	0	1	1	0
02. Puguh	1	2	2	0	0
03. Wonosari	0	1	1	2	0
04. Dawungsari	0	2	1	1	1
05. Margomulyo	0	3	2	1	1
06. Tegorejo	2	2	3	1	0
07. Pesawahan	0	1	1	1	0
08. Karangmulyo	0	1	1	2	0
09. Pucangrejo	0	1	1	0	0
10. Gubugsari	0	1	2	2	0
11. Pegandon	1	2	1	1	0
12. Penanggulan	1	1	2	1	0
<b>JUMLAH 2005</b>	<b>5</b>	<b>17</b>	<b>18</b>	<b>13</b>	<b>2</b>
<b>2004</b>	<b>4</b>	<b>17</b>	<b>18</b>	<b>15</b>	<b>2</b>
<b>2003</b>	<b>1</b>	<b>13</b>	<b>16</b>	<b>15</b>	<b>2</b>

BPS Kabupaten Kendal

Sumber data : Puskesmas Kecamatan Pegandon

Catatan :

Tabel : 7.2

**BANYAKNYA FASILITAS KESEHATAN  
KECAMATAN PEGANDON**

TAHUN : 2005

DESA	RSU	PUSKESMAS	PUSKESMAS PEMBANTU
(1)	(2)	(3)	(4)
01. Pekuncen	0	0	0
02. Puguh	0	0	0
03. Wonosari	0	0	0
04. Dawungsari	0	0	0
05. Margomulyo	0	0	0
06. Tegorejo	0	1	0
07. Pesawahan	0	0	0
08. Karangmulyo	0	0	1
09. Pucangrejo	0	0	0
10. Gubugsari	0	0	0
11. Pegandon	0	0	0
12. Penanggulan	0	0	0
<b>JUMLAH 2005</b>	<b>0</b>	<b>1</b>	<b>1</b>
<b>2004</b>	<b>0</b>	<b>1</b>	<b>1</b>
<b>2003</b>	<b>0</b>	<b>1</b>	<b>0</b>

BPS Kabupaten Kendal

Sumber data : Puskesmas Kecamatan Pegandon

Catatan :

Tabel : 7.2 (lanjutan)

**BANYAKNYA FASILITAS KESEHATAN  
KECAMATAN PEGANDON  
TAHUN : 2005**

DESA	DOKTER UMUM	DOKTER GIGI	RUMAH BERSALIN/ POLINDES
(1)	(5)	(6)	(7)
01. Pekuncen	0	0	1
02. Puguh	1	0	1
03. Wonosari	0	0	1
04. Dawungsari	0	0	1
05. Margomulyo	0	0	1
06. Tegorejo	1	1	1
07. Pesawahan	0	0	1
08. Karangmulyo	0	0	1
09. Pucangrejo	0	0	1
10. Gubugsari	0	0	2
11. Pegandon	1	0	1
12. Penanggulan	1	0	1
<b>JUMLAH 2005</b>	<b>4</b>	<b>1</b>	<b>13</b>
2004	4	1	13
2003	1	0	12

BPS Kabupaten Kendal

Sumber data : Puskesmas Kecamatan Pegandon

Catatan :

Tabel : 7.3

**BANYAKNYA JAMBAAN UMUM, INPRES, DAN SWADAYA  
KECAMATAN PEGANDON**

TAHUN : 2005

DESA	UMUM	INPRES	SWADAYA
(1)	(2)	(3)	(4)
01. Pekuncen	0	6	168
02. Puguh	0	19	263
03. Wonosari	0	7	146
04. Dawungsari	0	6	230
05. Margomulyo	0	22	259
06. Tegorejo	0	6	547
07. Pesawahan	0	7	131
08. Karangmulyo	0	9	149
09. Pucangrejo	0	7	128
10. Gubugsari	0	10	176
11. Pegandon	0	7	323
12. Penanggulan	0	6	339
<b>JUMLAH 2005</b>	<b>0</b>	<b>112</b>	<b>2,859</b>
2004	0	112	2,715
2003	0	100	2,566

BPS Kabupaten Kendal

Sumber data : Puskesmas Kecamatan Pegandon

Catatan :

Tabel : 7.5

**BANYAKNYA SARANA AIR BERSIH  
KECAMATAN PEGANDON  
TAHUN : 2005**

DESA	SUMUR ARTETIS	SPT	SUMUR GALI	PELANG- GAN PAM
(1)	(2)	(3)	(4)	(5)
01. Pekuncen	0	0	142	0
02. Puguh	0	0	245	0
03. Wonosari	0	0	198	0
04. Dawungsari	0	0	187	26
05. Margomulyo	0	0	378	112
06. Tegorejo	0	0	461	193
07. Pesawahan	0	0	176	0
08. Karangmulyo	0	5	469	0
09. Pucangrejo	0	0	311	0
10. Gubugsari	0	0	414	0
11. Pegandon	0	0	446	204
12. Penanggulan	0	0	481	218
JUMLAH 2005	0	5	3,908	753
2004	0	5	3,807	665
2003	0	5	3,788	629

BPS Kabupaten Kendal

Sumber data : Puskesmas Kecamatan Pegandon

Catatan :

Tabel : 8.1

**BANYAKNYA PENDERITA CACAT  
KECAMATAN PEGANDON**

TAHUN : 2005

DESA	JENIS PENDERITA CACAT						
	TUNA NETRA	TUBUH	MEN TAL	PSIKOTIK	TULI	BISU TULI	JUM LAH
(1)	(2)	(3)	(4)	(5)	(6)	(7)	(8)
01. Pekuncen	2	3	1	0	0	1	7
02. Puguh	2	0	1	1	0	5	9
03. Wonosari	3	1	2	2	0	1	9
04. Dawungsari	1	2	1	0	0	2	6
05. Margomulyo	3	2	2	3	0	0	10
06. Tegorejo	4	2	3	4	0	2	15
07. Pesawahan	4	2	4	1	0	0	11
08. Karangmulyo	0	1	3	2	0	3	9
09. Pucangrejo	2	3	0	0	0	1	6
10. Gubugsari	3	4	3	1	0	6	17
11. Pegandon	1	4	1	3	0	1	10
12. Penanggulan	0	2	2	0	0	1	5
<b>JUMLAH 2005</b>	<b>25</b>	<b>26</b>	<b>23</b>	<b>17</b>	<b>0</b>	<b>23</b>	<b>114</b>
2004	25	26	40	0	0	23	114
2003	25	19	16	0	0	16	76

BPS Kabupaten Kendal

Sumber data : Kantor Kecamatan Pegandon

Catatan :

Tabel : 9.5 (lanjutan)

BANYAKNYA TERNAK  
KECAMATAN PEGANDON

TAHUN : 2005

DESA	KAMBING	DOMBA	BABI
(1)	(6)	(7)	(8)
01. Pekuncen	62	0	0
02. Puguh	48	0	0
03. Wonosari	110	28	0
04. Dawungsari	34	0	0
05. Margomulyo	23	75	0
06. Tegorejo	89	0	0
07. Pesawahan	42	0	0
08. Karangmulyo	12	0	0
09. Pucangrejo	47	0	0
10. Gubugsari	86	0	0
11. Pegandon	54	0	0
12. Penanggulan	49	0	0
JUMLAH 2005	656	103	0
2004	673	123	0
2003	671	119	0

BPS Kabupaten Kendal

Sumber data : Petugas Peternakan Kecamatan Pegandon

Catatan :

Tabel : 9.1

**LUAS PANEN DAN PRODUKSI PADI SAWAH DAN GOGO  
KECAMATAN PEGANDON**

TAHUN : 2005

DESA	PADI SAWAH		PADI GOGO	
	LUAS	PRODUKSI	LUAS	PRODUKSI
	( Ha )	( Ton )	( Ha )	( Ton )
(1)	(2)	(3)	(4)	(5)
01. Pekuncen	36.00	198.00	16.00	57.00
02. Puguh	93.00	558.00	10.00	35.00
03. Wonosari	24.00	132.00	75.00	262.00
04. Dawungsari	65.00	422.00	0.00	0.00
05. Margomulyo	109.00	752.00	0.00	0.00
06. Tegorejo	109.70	747.00	0.00	0.00
07. Pesawahan	110.00	758.00	0.00	0.00
08. Karangmulyo	98.00	676.00	0.00	0.00
09. Pucangrejo	77.00	530.00	0.00	0.00
10. Gubugsari	114.00	786.00	0.00	0.00
11. Pegandon	36.00	233.00	0.00	0.00
12. Penanggulan	46.00	300.00	0.00	0.00
<b>JUMLAH 2005</b>	<b>917.70</b>	<b>6,092.00</b>	<b>101.00</b>	<b>354.00</b>
2004	921.70	6,132.00	91.00	319.30
2003	985.00	6,895.00	85.00	300.25

BPS Kabupaten Kendal

Sumber data : KCD Kecamatan Pegandon

Calatan :



Tabel : 9.2

**LUAS PANEN DAN PRODUKSI PADI DAN JAGUNG  
KECAMATAN PEGANDON**

TAHUN : 2005

DESA	PADI		JAGUNG	
	LUAS (Ha)	PRODUKSI (Ton)	LUAS (Ha)	PRODUKSI (Ton)
(1)	(2)	(3)	(4)	(5)
01. Pekuncen	52.00	255.00	64.50	225.75
02. Pugu	103.00	593.00	6.00	21.00
03. Wonosari	99.00	394.00	41.00	143.50
04. Dawungsari	65.00	422.00	0.00	0.00
05. Margomulyo	109.00	752.00	0.00	0.00
06. Tegorejo	109.70	747.00	9.50	33.00
07. Pesawahan	110.00	758.00	0.00	0.00
08. Karangmulyo	98.00	676.00	0.00	0.00
09. Pucangrejo	77.00	530.00	0.00	0.00
10. Gubugsari	114.00	786.00	0.00	0.00
11. Pegandon	36.00	233.00	0.00	0.00
12. Penanggulan	46.00	300.00	0.00	0.00
<b>JUMLAH 2005</b>	<b>1,018.70</b>	<b>6,446.00</b>	<b>121.00</b>	<b>423.25</b>
2004	1,012.70	7,292.25	134.50	470.75
2003	1,070.00	7,195.25	10.00	36.00

BPS Kabupaten Kendal

Sumber data : KCD Kecamatan Pegandon

Catatan :

Tabel : 9.3

LUAS PANEN DAN PRODUKSI KACANG TANAH DAN KEDELAI  
KECAMATAN PEGANDON

TAHUN : 2005

DESA	KACANG TANAH		KEDELAI	
	LUAS	PROD	LUAS	PROD
	(Ha)	(Ton)	(Ha)	(Ton)
(1)	(2)	(3)	(4)	(5)
01. Pekuncen	2.50	24.00	0.00	0.00
02. Puguh	0.00	0.00	0.00	0.00
03. Wonosari	13.00	123.50	0.00	0.00
04. Dawungsari	0.00	0.00	0.00	0.00
05. Margomulyo	0.00	0.00	0.00	0.00
06. Tegorejo	0.00	0.00	0.00	0.00
07. Pesawahan	0.00	0.00	0.00	0.00
08. Karangmulyo	0.00	0.00	0.00	0.00
09. Pucangrejo	0.00	0.00	0.00	0.00
10. Gubugsari	0.00	0.00	0.00	0.00
11. Pegandon	0.00	0.00	0.00	0.00
12. Penanggulan	0.00	0.00	0.00	0.00
<b>JUMLAH 2005</b>	<b>15.50</b>	<b>147.50</b>	<b>0.00</b>	<b>0.00</b>

BPS Kabupaten Kendal

Sumber data : KCD Kecamatan Pegandon

Catatan :

Tabel : 9.4

**BANYAKNYA UNGGAS  
KECAMATAN PEGANDON  
TAHUN : 2005**

DESA	AYAM KAMPUNG	AYAM RAS PETELOR	AYAM RAS PEDAGING	ITIK MANILA
(1)	(2)	(3)	(4)	(5)
01. Pekuncen	1,200	0	0	248
02. Puguh	2,600	0	0	156
03. Wonosari	2,500	0	2,600	62
04. Dawungsari	1,200	0	0	36
05. Margomulyo	2,100	0	0	627
06. Tegorejo	4,600	0	0	108
07. Pesawahan	2,300	0	0	215
08. Karangmulyo	3,800	0	0	36
09. Pucangrejo	2,400	0	0	134
10. Gubugsari	3,300	0	0	162
11. Pegandon	2,600	0	0	41
12. Penanggulan	2,300	0	0	53
<b>JUMLAH 2005</b>	<b>30,900</b>	<b>0</b>	<b>2,600</b>	<b>1,878</b>
2004	31,068	0	2,400	787
2003	30,930	0	2,250	796

BPS Kabupaten Kendal

Sumber data : Petugas Peternakan Kecamatan Pegandon  
Catatan :

Tabel : 9.4 (lanjutan)

BANYAKNYA UNGGAS  
KECAMATAN PEGANDON

TAHUN : 2005

DESA	ITIK	BURUNG	ANGSA
		PUYUH	
(1)	(6)	(7)	(8)
01. Pekuncen	325	0	7
02. Puguh	30	0	5
03. Wonosari	36	0	4
04. Dawungsari	35	0	6
05. Margomulyo	15	0	3
06. Tegorejo	65	0	8
07. Pesawahan	115	400	6
08. Karangmulyo	25	0	7
09. Pucangrejo	20	0	8
10. Gubugsari	43	0	6
11. Pegandon	26	0	4
12. Penanggulan	43	0	4
JUMLAH 2005	778	400	68
2004	1,860	400	46
2003	1,625	400	12

BPS Kabupaten Kendal

Sumber data : Petugas Peternakan Kecamatan Pegandon

Catatan :

Tabel : 9.5

**BANYAKNYA TERNAK  
KECAMATAN PEGANDON**

**TAHUN : 2005**

DESA	SAPI	SAPI	KERBAU	KUDA
	BIASA	PERAH		
(1)	(2)	(3)	(4)	(5)
01. Pekuncen	94	0	14	6
02. Puguh	26	0	19	12
03. Wonosari	21	0	50	8
04. Dawungsari	1	0	6	10
05. Margomulyo	8	0	2	4
06. Tegorejo	14	0	14	5
07. Pesawahan	18	0	4	4
08. Karangmulyo	6	0	8	3
09. Pucangrejo	7	0	6	2
10. Gubugsari	5	0	10	1
11. Pegandon	0	0	0	0
12. Penanggulan	4	0	0	0
<b>JUMLAH 2005</b>	<b>204</b>	<b>0</b>	<b>133</b>	<b>55</b>
<b>2004</b>	<b>268</b>	<b>0</b>	<b>142</b>	<b>57</b>
<b>2003</b>	<b>267</b>	<b>0</b>	<b>141</b>	<b>57</b>

BPS Kabupaten Kendal

Sumber data : Petugas Peternakan Kecamatan Pegandon

Catatan :

Tabel : 10.1

**BANYAKNYA SARANA ANGKUTAN DARAT  
KENDARAAN BERMOTOR  
KECAMATAN PEGANDON  
TAHUN : 2005**

DESA	COLT	BUS	TRUK	MOBIL PRIBADU/ DINAS	SEPEDA MOTOR
(1)	(2)	(3)	(4)	(5)	(6)
01. Pekuncen	2	0	1	6	97
02. Puguh	5	0	1	12	124
03. Wonosari	6	0	0	6	119
04. Dawungsari	4	1	1	5	98
05. Margomulyo	5	1	1	7	116
06. Tegorejo	13	0	4	32	410
07. Pesawahan	2	0	3	4	94
08. Karangmulyo	4	0	1	5	208
09. Pucangrejo	0	0	0	4	203
10. Gubugsari	6	0	1	7	219
11. Pegandon	7	0	1	11	118
12. Penanggulan	13	1	3	13	127
<b>JUMLAH 2005</b>	<b>67</b>	<b>3</b>	<b>17</b>	<b>112</b>	<b>1,933</b>
2004	67	3	17	103	1,771
2003	66	3	14	89	1,762

BPS Kabupaten Kendal

Sumber data : Statistik Kecamatan Pegandon

Catatan :

Tabel : 10.2

**BANYAKNYA SARANA ANGKUTAN DARAT  
KENDARAAN TAK BERMOTOR  
KECAMATAN PEGANDON  
TAHUN : 2005**

DESA	DOKAR	GEROBAK DORONG	GEROBAK HEWAN	BECAK	SEPEDA
(1)	(2)	(3)	(4)	(5)	(6)
01. Pekuncen	2	5	0	4	276
02. Puguh	18	4	0	13	231
03. Wonosari	5	3	0	2	80
04. Dawungsari	13	15	0	6	118
05. Margomulyo	3	18	0	19	622
06. Tegorejo	4	10	0	32	472
07. Pesawahan	3	20	0	20	368
08. Karangmulyo	2	14	0	4	382
09. Pucangrejo	1	11	0	14	137
10. Gubugsari	3	24	0	26	261
11. Pegandon	0	6	0	28	182
12. Penanggulan	1	6	0	37	513
<b>JUMLAH 2005</b>	<b>55</b>	<b>136</b>	<b>0</b>	<b>205</b>	<b>3,642</b>
<b>2004</b>	<b>55</b>	<b>126</b>	<b>1</b>	<b>159</b>	<b>3,533</b>
<b>2003</b>	<b>53</b>	<b>126</b>	<b>1</b>	<b>136</b>	<b>3,523</b>

BPS Kabupaten Kendal

Sumber data : Statistik Kecamatan Pegandon

Catatan :

Tabel : 11.1

BANYAKNYA TELEVISI, RADIO, LISTRIK PLN, DAN TELEPHON  
KECAMATAN PEGANDON  
TAHUN : 2005

DESA	TV	RADIO	LISTRIK PLN	TELEPHON
(1)	(2)	(3)	(4)	(5)
01. Pekuncen	149	114	0	2
02. Puguh	168	126	0	7
03. Wonosari	226	68	0	0
04. Dawungsari	158	35	0	3
05. Margomulyo	264	397	0	8
06. Tegorejo	385	198	0	16
07. Pesawahan	172	138	0	3
08. Karangmulyo	180	56	0	0
09. Pucangrejo	398	122	0	2
10. Gubugsari	254	112	0	0
11. Pegandon	208	73	0	18
12. Penanggulan	242	87	0	14
JUMLAH 2005	2,804	1,526	0	73
2004	2,410	1,526	0	73
2003	2,364	1,512	0	73

BPS Kabupaten Kendal

Sumber data : Statistik Kecamatan Pegandon

Catatan :



Tabel : 12.1

**BANYAKNYA LAPANGAN OLAAHRAGA  
KECAMATAN PEGANDON**

TAHUN : 2005

DESA	SEPAK BOLA	VOLLEY	BULU TANGKIS	TENIS
(1)	(2)	(3)	(4)	(5)
01. Pekuncen	1	0	0	0
02. Puguh	1	1	1	0
03. Wonosari	0	1	2	0
04. Dawungsari	1	0	2	0
05. Margomulyo	0	2	1	0
06. Tegorejo	1	3	4	0
07. Pesawahan	1	1	1	0
08. Karangmulyo	1	1	1	0
09. Pucangrejo	0	2	1	0
10. Gubugsari	1	1	1	0
11. Pegandon	0	1	3	0
12. Penanggulan	1	2	3	0
Jumlah 2005	8	15	20	0
2004	8	13	20	9
2003	8	11	17	9

BPS Kabupaten Kendal

Sumber data : Kantor Kecamatan Pegandon

Catatan :

Tabel : 13.1

**BANYAKNYA SURAT TANDA TERIMA SETORAN (STTS)  
KECAMATAN PEGANDON  
TAHUN : 2004 - 2005**

DESA	BANYAKNYA	
	SURAT TANDA TERIMA SETORAN (STTS)	
	2004	2005
(1)	(2)	(3)
01. Pekuncen	1,778	1,778
02. Puguh	1,397	1,404
03. Wonosari	2,369	2,388
04. Dawungsari	841	844
05. Margomulyo	1,842	1,848
06. Tegorejo	2,581	2,589
07. Pesawahan	1,763	1,773
08. Karangmulyo	1,421	1,426
09. Pucangrejo	1,476	1,481
10. Gubugsari	2,097	2,102
11. Pegandon	1,154	1,154
12. Penanggulan	1,226	1,228
<b>JUMLAH</b>	<b>19,945</b>	<b>20,015</b>

BPS Kabupaten Kendal

Sumber data : Kantor Kecamatan Pegandon

Catatan :

Tabel : 13.2

PEMASUKAN PAJAK BUMI DAN BANGUNAN  
KECAMATAN PEGANDON  
TAHUN : 2004 - 2005

DESA	PEMASUKAN PBB ( 000 )	
	2004 (2)	2005 (3)
01. Pekuncen	15,157.00	16,208.00
02. Pugu	14,054.00	16,390.00
03. Wonosari	11,665.00	12,541.00
04. Dawungsari	9,629.00	10,667.00
05. Margomulyo	20,427.00	21,983.00
06. Tegorejo	30,106.00	29,028.00
07. Pesawahan	17,049.00	18,617.00
08. Karangmulyo	16,051.00	17,273.00
09. Pucangrejo	11,397.00	12,163.00
10. Gubugsari	16,308.00	17,728.00
11. Pegandon	12,944.00	13,655.00
12. Penanggulan	13,902.00	14,803.00
<b>JUMLAH</b>	<b>188,689.00</b>	<b>201,056.00</b>

BPS Kabupaten Kendal

Sumber data : Kantor Kecamatan Pegandon  
Catatan :