

10 060 8. 2008

Purmas

ISSN 0852-0223
3324.A.07030

LABEL SEMENTARA
SENSUS BARANG 2014

| Ruang | ID | Lokasi | Petugas |
|-------|-----------------|--------|---------|
| B2309 | 121.0714.5581-1 | KECIS | BKA |




33 24080

KECAMATAN PAGERUYUNG DALAM AN

KECAMATAN PAGERUYUNG DALAM ANGKA Tahun 2006



315.598
Kec
Ind
 **BADAN PUSAT STATISTIK**

Disusun oleh :
**KOORDINATOR STATISTIK
KECAMATAN PAGERUYUNG**



BADAN PUSAT STATISTIK KABUPATEN KENDAL
Jl. Pramuka (Komplek Perkantoran) Telp. (0294) 381461-383461 Fax. (0294) 383461




Badan Pusat Statistik Kabupaten Kendal



ISSN 0852-0223
3324.A.07030

KECAMATAN PAGERUYUNG DALAM ANGKA Tahun 2006



Disusun oleh :
**KOORDINATOR STATISTIK
KECAMATAN PAGERUYUNG**



Badan Pusat Statistik Kabupaten Kendal

KATA SAMBUTAN

Dengan mengucap syukur Alhamdulillah kehadirat Allah SWT, saya menyambut baik terbitnya buku ini, yaitu "KECAMATAN PAGERUYUNG DALAM ANGKA TAHUN 2006".


Buku ini merupakan salah satu upaya dalam rangka menyajikan suatu data yang akan bermanfaat khususnya bagi penyusunan dan perencanaan yang terarah dan terpadu.

Buku "KECAMATAN PAGERUYUNG DALAM ANGKA TAHUN 2006" ini juga merupakan perwujudan kerjasama dengan berbagai instansi di wilayah Kecamatan Pageruyung, yang bertumpu pada asas kebersamaan, keselarasan, keterbukaan, dan keterpaduan.

Oleh karena itu, hubungan kerjasama yang sudah terjalin dengan baik ini, perlu kita tingkatkan dan kita kembangkan.

Akhirnya pada kesempatan ini, saya sampaikan terima kasih atas terbitnya buku "KECAMATAN PAGERUYUNG DALAM ANGKA TAHUN 2006" dan semoga bermanfaat bagi semua pihak.

Pageruyung, Pebruari 2007
 Camat Pageruyung
 KECAMATAN PAGERUYUNG
 Drs. KORDI
 KEND. 500 054 290



KATA PENGANTAR

Buku "KECAMATAN PAGERUYUNG DALAM ANGKA TAHUN 2006" merupakan publikasi yang diterbitkan setiap tahun dan bentuk penyajiannya pada hakekatnya tidak berbeda dengan publikasi terdahulu.

Keberhasilan buku ini tanpa dukungan atau peran serta dari berbagai pihak, kiranya sulit untuk diwujudkan.

Dalam kesempatan ini kami sampaikan terima kasih yang sebesar-besarnya kepada:

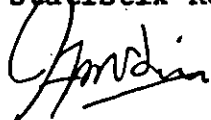
1. Yang Terhormat Bapak Camat Pageruyung;
2. Yang Terhormat Bapak Kepala Kantor/Dinas/Jawatan/Lembaga/Perusahaan Pemerintah yang telah menyumbangkan datanya.

Kami menyadari bahwa penyajian buku ini masih belum memenuhi tuntutan dari semua pihak, maka dengan penuh harap adanya masukan yang positif untuk penyempurnaan dan pengembangan penyajian data berikutnya.

Akhirnya semoga buku ini bermanfaat dan berguna bagi semua pihak yang memerlukan.

Pageruyung, Pebruari 2007

Mitra Koordinator Statistik Kec.Pageruyung



HARRY INDRIARTO

DAFTAR ISI

| | hlm |
|--|----------------------------|
| Sambutan Camat Pageruyung..... | i |
| Kata Pengantar..... | ii |
| Daftar isi | iii |
| Daftar Grafik..... | vii |
| Letak Geografis | viii |
| Peta Wilayah Kabupaten Kendal..... | ix |
| Peta Wilayah Kecamatan Pageruyung..... | x |
| | |
| BAB I | PEMERINTAHAN |
| Tabel 1.1 Luas Wilayah Dirinci Menurut Desa | 1 |
| Tabel 1.2 Jarak Desa ke Ibukota Kecamatan.. | 2 |
| Tabel 1.3 Luas Wilayah Dirinci Menurut Penggunaan | 3 |
| Tabel 1.4 Luas Tanah Sawah Menurut Jenis Pengairannya..... | 5 |
| Tabel 1.5 Luas Tanah Kering Menurut Jenisnya..... | 6 |
| Tabel 1.6 Banyaknya Hari Hujan..... | 8 |
| Tabel 1.7 Banyaknya Curah Hujan..... | 9 |
| Tabel 2.1 Banyaknya Dusun/Dukuh, Rukun Warga, dan Rukun Tetangga | 10 |
| Tabel 2.2 Banyaknya Balai Desa Dan Kantor Desa | 11 |
| Tabel 2.3 Banyaknya Perangkat Desa..... | 12 |
| | |
| BAB II | SOSIAL KEPENDUDUKAN |
| Tabel 3.1 Banyaknya Rumah Tangga dan Bangunan Tempat Tinggal | 13 |
| Tabel 3.2 Kepadatan Rumah Tangga..... | 14 |
| Tabel 3.3 Banyaknya Keluarga Menurut Tahapan..... | 15 |

| | | | |
|-------|------|---|----|
| Tabel | 3.4 | Banyaknya Tempat Tinggal Penduduk | 16 |
| Tabel | 3.5 | Banyaknya Penduduk Dirinci Menurut Jenis Kelamin | 17 |
| Tabel | 3.6 | Kepadatan Penduduk Dirinci Per Desa..... | 18 |
| Tabel | 3.7 | Sex Ratio Penduduk Laki-laki Terhadap Perempuan..... | 19 |
| Tabel | 3.8 | Perkembangan Penduduk Per Tahun . | 20 |
| Tabel | 3.9 | Banyaknya Penduduk Menurut Kelompok Umur dan Jenis Kelamin..... | 21 |
| Tabel | 3.10 | Banyaknya Penduduk Umur 5-6, 7-12, 13-15 | 23 |
| Tabel | 3.11 | Banyaknya Penduduk WNA..... | 24 |
| Tabel | 3.12 | Banyaknya Mutasi Penduduk | 25 |
| Tabel | 3.13 | Banyaknya Penduduk Dirinci Menurut Pendidikan | 26 |
| Tabel | 3.14 | Banyaknya Penduduk Dirinci Menurut Mata Pencaharian | 28 |
| Tabel | 4.1 | Banyaknya PUS Akseptor KB Aktif . | 31 |
| Tabel | 5.1 | Banyaknya Pemeluk Agama | 33 |
| Tabel | 5.2 | Banyaknya Tempat Ibadah | 34 |
| Tabel | 5.3 | Peserta Calon Jamaah Haji | 35 |
| Tabel | 5.4 | Banyaknya Ulama, Mubaligh, dan Khotib..... | 36 |
| Tabel | 5.5 | Banyaknya Nikah, Talak, Cerai dan Rujuk..... | 37 |
| Tabel | 6.1 | Banyaknya Sekolah TK, Murid, dan Guru | 38 |
| Tabel | 6.2 | Banyaknya Sekolah Dasar Negeri, Murid, dan Guru | 39 |
| Tabel | 6.3 | Banyaknya Madrasah Ibtidaiyah, Murid, dan Guru | 40 |
| Tabel | 6.4 | Banyaknya Sekolah Lanjutan Per- | |

| | | |
|-----------|---|----|
| | tama Negeri, Murid, dan Guru | 41 |
| Tabel 6.5 | Banyaknya Sekolah Lanjutan Pertama Swasta, Murid, dan Guru | 42 |
| Tabel 6.6 | Banyaknya Madrasah Tsanawiyah, Murid, Murid, dan Guru..... | 43 |
| Tabel 6.7 | Banyaknya Madrasah Aliyah, Murid, Dan Guru..... | 44 |
| Tabel 7.1 | Banyaknya Dokter, Tenaga Medis, Bidan, Dukun Bayi, dan Juru Sunat | 45 |
| Tabel 7.2 | Banyaknya Fasilitas Kesehatan ... | 46 |
| Tabel 7.3 | Banyaknya Sarana Air Bersih..... | 48 |
| Tabel 7.4 | Banyaknya Jamban Umum, Inpres, dan Swadaya..... | 49 |
| Tabel 8.1 | Banyaknya Penderita Cacat | 50 |
| Tabel 8.2 | Banyaknya Anak terlantar, anak Nakal, anak jalanan, wts dan waria | 51 |

BAB III PERTANIAN, PETERNAKAN, PERKEBUNAN DAN PERIKANAN

| | | |
|------------|--|----|
| Tabel 9.1 | Luas Panen dan Produksi Padi Sawah dan Gogo..... | 52 |
| Tabel 9.2 | Luas Panen dan Produksi Padi Dan Jagung..... | 53 |
| Tabel 9.3 | Luas Panen dan Produksi Ubi Kayu dan Ubi Jalar..... | 54 |
| Tabel 9.4 | Luas Panen dan Produksi Kacang Tanah dan Kedelai | 55 |
| Tabel 9.5 | Produksi Tanaman Perdagangan | 56 |
| Tabel 9.6 | Produksi Ikan | 58 |
| Tabel 9.7 | Banyaknya Unggas | 59 |
| Tabel 9.8 | Produksi Telur Unggas..... | 61 |
| Tabel 9.9 | Banyaknya Ternak..... | 62 |
| Tabel 9.10 | Banyaknya Pemilik kolam | 64 |

| | | | |
|---------------|--|-----------------------------------|----|
| BAB IV | | PERHUBUNGAN DAN KOMUNIKASI | |
| Tabel 10.1 | Banyaknya Sarana Angkutan Darat Kendaraan Bermotor | | 65 |
| Tabel 10.2 | Banyaknya Sarana Angkutan Darat Kendaraan Tak Bermotor..... | | 66 |
| Tabel 10.3 | Jenis Permukaan, Kondisi, dan Kelas Jalan..... | | 67 |
| Tabel 10.4 | Banyaknya Jembatan Desa..... | | 68 |
| Tabel 11.1 | Banyaknya Televisi, Radio, Lis- trik, PLN dan Telephon..... | | 69 |
| BAB V | | LAIN-LAIN | |
| Tabel 12.1 | Banyaknya Lapangan Olahraga..... | | 70 |
| Tabel 13.1 | Banyaknya Surat Pemberitahuan Pajak Terdaftar..... | | 71 |
| Tabel 13.2 | Pemasukan Pajak Bumi Dan Bangunan | | 72 |

DAFTAR GRAFIK

| | | |
|-----------|---|----|
| Grafik 1. | Luas Wilayah Dirinci Menurut Penggunaan | 4 |
| Grafik 2. | Banyaknya Penduduk Menurut Kelompok Umur dan Jenis Kelamin..... | 22 |

LETAK GEOGRAFIS

Kecamatan Pageruyung terletak dalam:
Wilayah Pembantu Bupati : Selokaton
Kabupaten : Kendal
Propinsi : Jawa Tengah

Batas-batas wilayah:

Sebelah utara : Kecamatan Weleri
Sebelah selatan : Kecamatan Sukorejo
Sebelah barat : Kecamatan Plantungan
Sebelah timur : Kecamatan Patean

Jarak dari Ibukota Pageruyung ke beberapa kota:

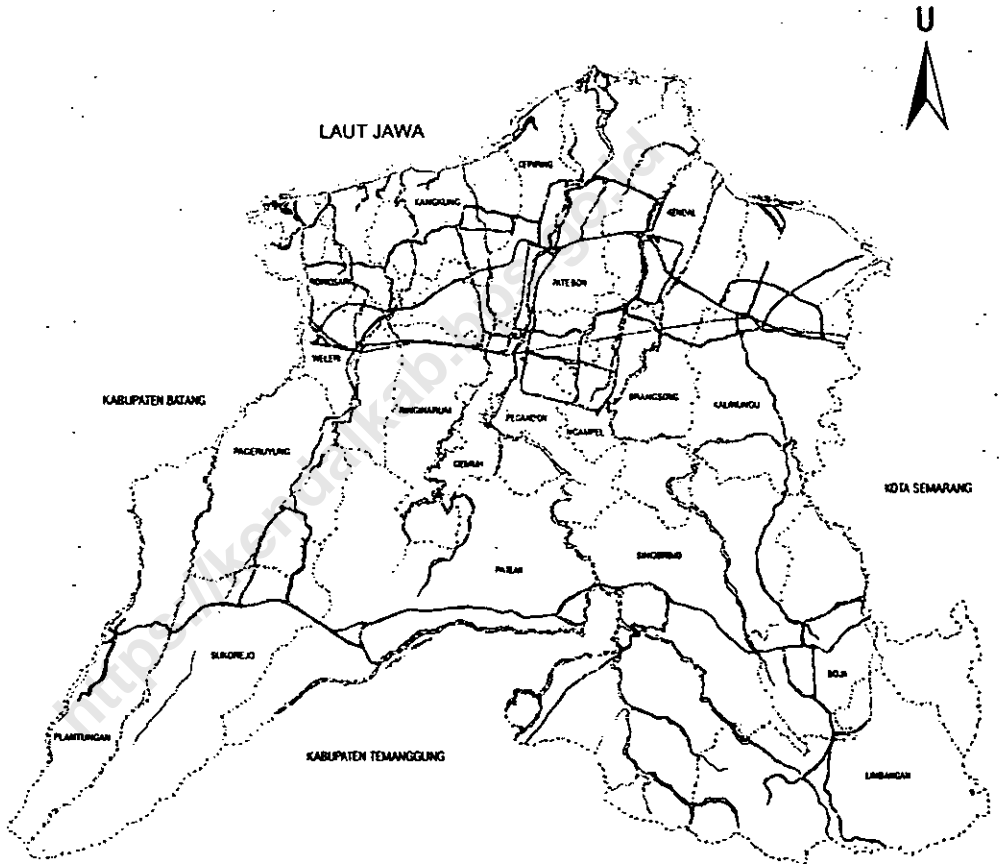
Kota Propinsi Jawa Tengah : 58 Km
Kota Kabupaten Kendal : 30 Km
Kota Kecamatan Weleri : 12 Km
Kota Kecamatan Sukorejo : 6 Km
Kota Kecamatan Plantungan : 12 Km
Kota Kecamatan Patean : 12 Km

Ketinggian tanah:

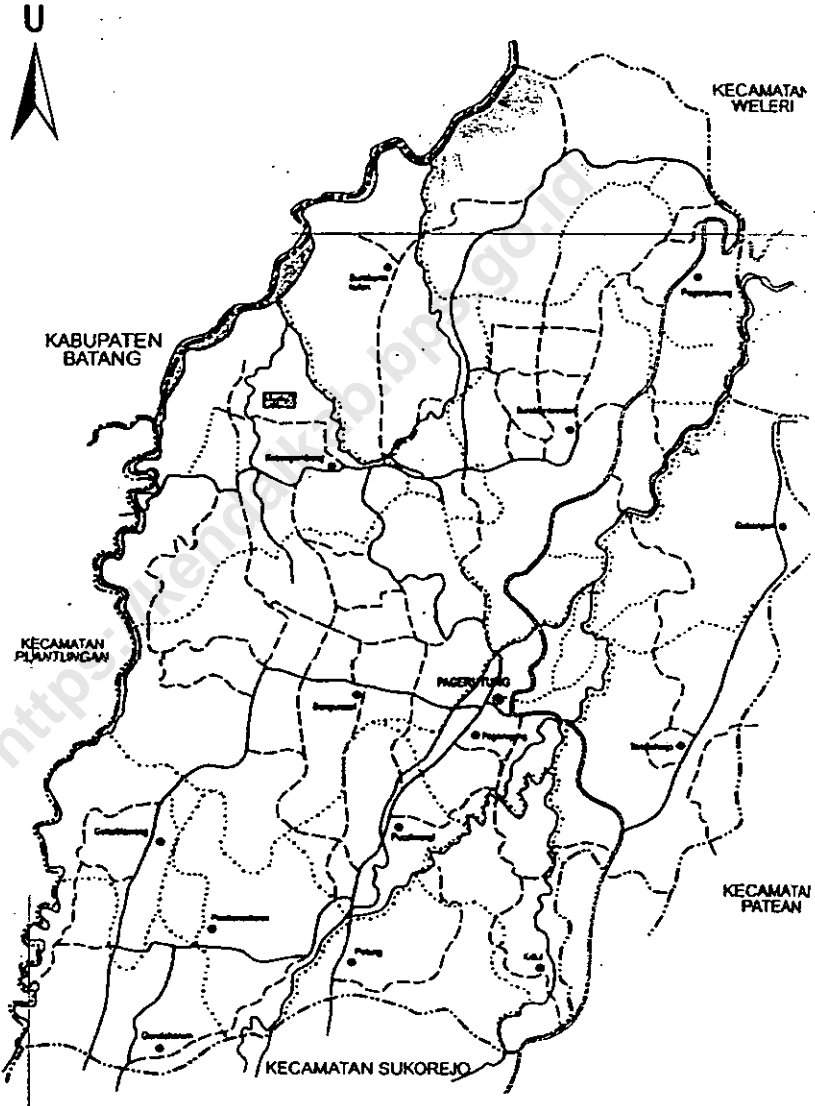
Tertinggi : 600 m dpl
Terendah : 250 m dpl

Suhu Udara: $\pm 27^{\circ}\text{C}$

PETA KABUPATEN KENDAL



KECAMATAN PAGRUYUNG



Tabel : 1.1.

**LUAS WILAYAH KECAMATAN PAGERUYUNG
DIRINCI MENURUT DESA
TAHUN : 2006**

| DESA | LUAS | PERSENTASE |
|---------------------|---------------|---------------|
| (1) | (Km-2) (2) | (%) (3) |
| 01. Gondoharum | 2,17 | 4,23 |
| 02. Getas Blawong | 1,89 | 3,68 |
| 03. Parakan Sebaran | 2,21 | 4,30 |
| 04. Petung | 1,46 | 2,83 |
| 05. Krikil | 2,27 | 4,42 |
| 06. Puncakwangi | 1,90 | 3,70 |
| 07. Pageruyung | 2,08 | 4,04 |
| 08. Tambahrejo | 3,05 | 5,94 |
| 09. Gebangan | 4,69 | 9,12 |
| 10. Surokonto Wetan | 6,46 | 12,56 |
| 11. Bangunsari | 7,41 | 14,41 |
| 12. Kebon Gembong | 5,19 | 10,10 |
| 13. Surokonto Kulon | 4,35 | 8,46 |
| 14. Pager Gunung | 6,28 | 12,22 |
| JUMLAH | 51,40 | 100,00 |

BPS Kabupaten Kendal

Sumber data : Kantor Kecamatan Pageruyung

Catatan :

Tabel : 1.2

JARAK DESA KE IBUKOTA KECAMATAN
KECAMATAN PAGERUYUNG
TAHUN : 2006

| DESA | JARAK |
|---------------------|-------------|
| (1) | (Km) (2) |
| 01. Gondoharum | 7,00 |
| 02. Getas Blawong | 6,00 |
| 03. Parakan Sebaran | 3,50 |
| 04. Petung | 2,50 |
| 05. Kritikl | 2,50 |
| 06. Puncakwangi | 1,50 |
| 07. Pageruyung | 0,00 |
| 08. Tambahrejo | 2,00 |
| 09. Gebangan | 5,00 |
| 10. Surokonto Wetan | 4,00 |
| 11. Bangunsari | 3,00 |
| 12. Kebon Gembong | 5,00 |
| 13. Surokonto Kulon | 6,00 |
| 14. Pager Gunung | 8,00 |

BPS Kabupaten Kendal

Sumber data : Kantor Kecamatan Pageruyung
Catatan :

Tabel : 1.3

LUAS WILAYAH KECAMATAN PAGERUYUNG
DIRINCI MENURUT PENGGUNAAN
TAHUN : 2006

| JENIS PENGGUNAAN | LUAS (Km ²) | PERSENTASE (%) |
|----------------------|----------------------------|-------------------|
| (1) | (2) | (3) |
| 01. Tanah Sawah | 13,80 | 26,85 |
| 02. Tanah Pekarangan | 5,56 | 10,82 |
| 03. Tanah Tegalan | 17,00 | 33,06 |
| 04. Tambak dan Kotam | 0,00 | 0,00 |
| 05. Hutan | 1,97 | 3,82 |
| 06. Perkebunan | 11,73 | 22,82 |
| 07. Lain-lain | 1,35 | 2,63 |
| JUMLAH | 51,40 | 100,00 |

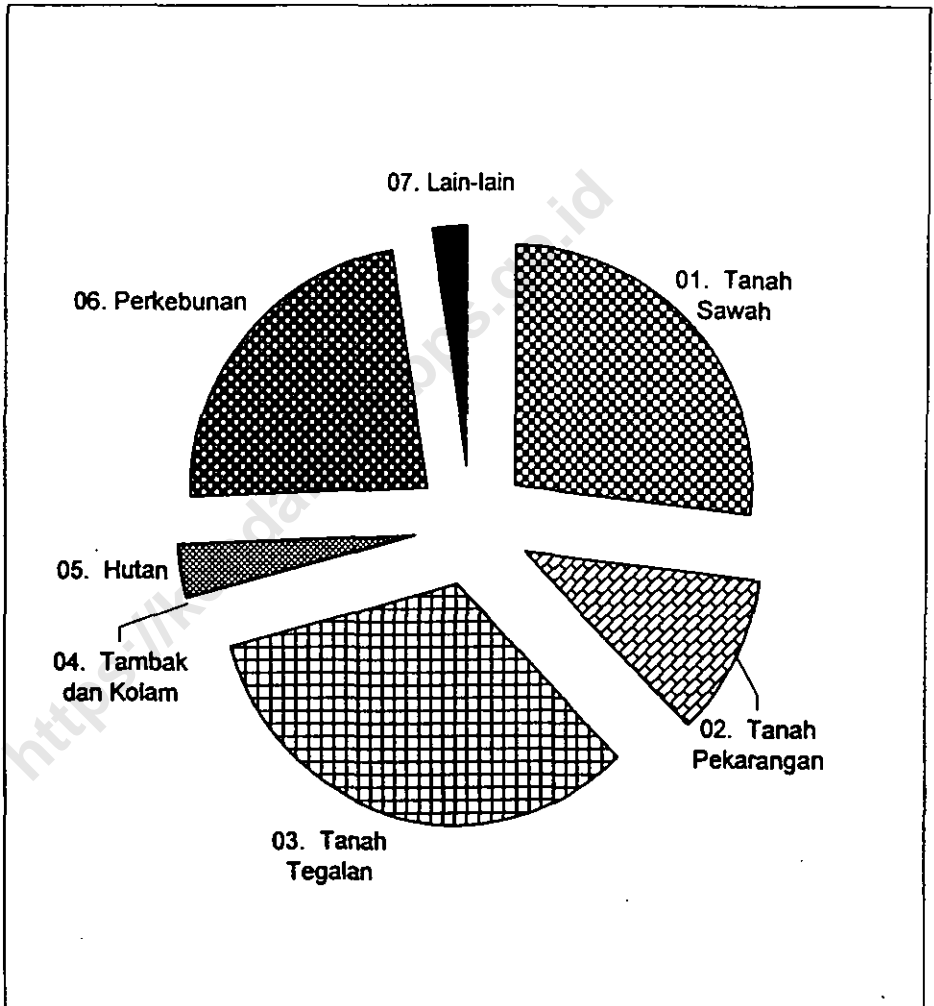
BPS Kabupaten Kendal

Sumber data : Statistik Kecamatan Pageruyung
Catatan :

Grafik : 1

**LUAS WILAYAH KECAMATAN PAGERUYUNG
DIRINCI MENURUT PENGGUNAAN**

TAHUN : 2006



BPS Kabupaten Kendal

Sumber data : Statistik Kecamatan Pageruyung
Catatan :

Tabel : 1.4

LUAS TANAH SAWAH MENURUT JENIS PENGAIRANNYA
KECAMATAN PAGERUYUNG

TAHUN : 2006

| DESA | SETENGAH | | NON | TADAH | JUMLAH | |
|---------------------|-------------|-------------|-------------|---------------------|-------------|----------|
| | TEHNIS | TEHNIS | TEHNIS | HUJAN DIUSAHAKAN | | |
| (1) | (Ha) (2) | (Ha) (3) | (Ha) (4) | (Ha) (5) | (Ha) (6) | |
| 01. Gondoharum | 0,00 | 15,00 | 101,00 | 0,00 | 116,00 | |
| 02. Getas Blawong | 0,00 | 71,00 | 10,00 | 0,00 | 81,00 | |
| 03. Parakan Sebaran | 0,00 | 0,00 | 146,00 | 0,00 | 146,00 | |
| 04. Petung | 0,00 | 0,00 | 87,00 | 0,00 | 87,00 | |
| 05. Krikil | 0,00 | 0,00 | 131,00 | 0,00 | 131,00 | |
| 06. Puncakwangi | 0,00 | 0,00 | 129,00 | 0,00 | 129,00 | |
| 07. Pageruyung | 0,00 | 0,00 | 95,00 | 0,00 | 95,00 | |
| 08. Tambahrejo | 0,00 | 0,00 | 116,05 | 0,00 | 116,05 | |
| 09. Gebangan | 0,00 | 0,00 | 60,00 | 0,00 | 60,00 | |
| 10. Surokonto Wetan | 103,00 | 0,00 | 0,00 | 0,00 | 103,00 | |
| 11. Bangunsari | 0,00 | 36,00 | 113,00 | 0,00 | 149,00 | |
| 12. Kebon Gembong | 0,00 | 0,00 | 83,50 | 0,00 | 83,50 | |
| 13. Surokonto Kulon | 45,00 | 0,00 | 11,00 | 0,00 | 56,00 | |
| 14. Pager Gunung | 0,00 | 0,00 | 27,64 | 0,00 | 27,64 | |
| JUMLAH | 2006 | 148,00 | 122,00 | 1.110,19 | 0,00 | 1.380,19 |
| | 2005 | 148,00 | 122,00 | 1.110,19 | 0,00 | 1.380,19 |
| | 2004 | 146,00 | 122,50 | 1.062,50 | 0,00 | 1.331,00 |

BPS Kabupaten Kendal

Sumber data : Monografi Desa 2006

Catatan :

Tabel : 1.5

**LUAS TANAH KERING DIRINCI MENURUT JENISNYA
KECAMATAN PAGERUYUNG**

TAHUN : 2006

| DESA | PEKA- | TEGALAW/ | PENGGEM- | TAMBAK | KOLAM | |
|---------------------|---------------|----------|----------|--------|-------|------|
| | RANGAN | KEBUN | BALAAAN | | | |
| (1) | (Ha) | (Ha) | (Ha) | (Ha) | (Ha) | |
| | (2) | (3) | (4) | (5) | (6) | |
| 01. Gondoharum | 52,00 | 45,00 | 0,00 | 0,00 | 0,00 | |
| 02. Getas Blawong | 25,00 | 82,00 | 0,00 | 0,00 | 0,00 | |
| 03. Parakan Sebaran | 38,00 | 5,00 | 0,00 | 0,00 | 0,00 | |
| 04. Petung | 18,00 | 19,50 | 0,00 | 0,00 | 0,00 | |
| 05. Krikil | 16,00 | 58,00 | 0,00 | 0,00 | 0,00 | |
| 06. Puncakwangi | 28,82 | 32,00 | 0,00 | 0,00 | 0,00 | |
| 07. Pageruyung | 46,00 | 59,00 | 0,50 | 0,00 | 0,00 | |
| 08. Tambahrejo | 46,74 | 78,90 | 4,00 | 0,00 | 0,00 | |
| 09. Gebangan | 63,00 | 88,00 | 5,00 | 0,00 | 0,00 | |
| 10. Surokonto Wetan | 54,13 | 204,16 | 0,00 | 0,00 | 0,00 | |
| 11. Bangunsari | 65,00 | 280,26 | 0,00 | 0,00 | 0,00 | |
| 12. Kebon Gembong | 72,27 | 305,52 | 0,00 | 0,00 | 0,00 | |
| 13. Surokonto Kulon | 10,00 | 200,00 | 5,00 | 0,00 | 0,00 | |
| 14. Pager Gunung | 21,08 | 250,16 | 0,00 | 0,00 | 0,00 | |
| | JUMLAH | | | | | |
| | 2005 | 556,04 | 1.699,50 | 14,50 | 0,00 | 0,00 |
| | 2004 | 556,04 | 1.726,50 | 14,50 | 0,00 | 0,00 |
| | 2003 | 556,04 | 1.726,50 | 14,50 | 0,00 | 0,00 |

BPS Kabupaten Kendal

Sumber data : Monografi Desa 2006

Catatan :

Tabel : 1.5 (lanjutan)

**LUAS TANAH KERING DIRINCI MENURUT JENISNYA
KECAMATAN PAGERUYUNG**

TAHUN : 2006

| DESA | HUTAN | | PERKEBUNAN | | LAIN- | JUMLAH |
|---------------------|-------------|---------------|-------------|-----------------|---------------|-----------------|
| | RAKYAT | NEGARA | RAKYAT | NEGARA | LAIN | |
| | (Ha) | (Ha) | (Ha) | (Ha) | (Ha) | |
| (1) | (7) | (8) | (9) | (10) | (11) | (12) |
| 01. Gondoharum | 0,00 | 0,00 | 0,00 | 0,00 | 4,20 | 101,20 |
| 02. Getas Blawong | 0,00 | 0,00 | 0,00 | 0,00 | 1,00 | 108,00 |
| 03. Parakan Sebaran | 0,00 | 0,00 | 0,00 | 0,00 | 32,00 | 75,00 |
| 04. Petung | 0,00 | 0,00 | 0,00 | 20,53 | 0,50 | 58,53 |
| 05. Krtkl | 0,00 | 0,00 | 0,00 | 17,03 | 5,00 | 96,03 |
| 06. Puncakwangi | 0,00 | 0,00 | 0,00 | 0,00 | 0,50 | 61,32 |
| 07. Pageruyung | 0,00 | 0,00 | 0,00 | 0,00 | 7,00 | 112,50 |
| 08. Tambahrejo | 0,00 | 0,00 | 0,00 | 44,00 | 15,50 | 189,14 |
| 09. Gebangan | 0,00 | 7,00 | 0,00 | 250,00 | 3,70 | 408,70 |
| 10. Surokonto Wetan | 0,00 | 125,70 | 0,00 | 125,22 | 33,65 | 542,86 |
| 11. Bangunsari | 0,00 | 0,00 | 0,00 | 242,79 | 3,50 | 591,55 |
| 12. Kebon Gembong | 0,00 | 0,00 | 0,00 | 51,06 | 7,00 | 435,85 |
| 13. Surokonto Kulon | 0,00 | 25,00 | 0,00 | 135,00 | 4,00 | 379,00 |
| 14. Pager Gunung | 0,00 | 38,90 | 0,00 | 287,28 | 2,94 | 600,36 |
| JUMLAH 2006 | 0,00 | 196,60 | 0,00 | 1.172,91 | 120,48 | 3.760,03 |
| 2005 | 0,00 | 196,60 | 0,00 | 1.172,91 | 120,48 | 3.760,03 |
| 2004 | 0,00 | 196,60 | 0,00 | 1.172,91 | 146,28 | 3.812,83 |

BPS Kabupaten Kendal

Sumber data : Monografi Desa 2006

Catatan :

Tabel : 1.6

**BANYAKNYA HARI HUJAN
KECAMATAN PAGERUYUNG
TAHUN 2003 - 2006**

| BULAN | 2003 | 2004 | 2005 | 2006 |
|------------------|-----------|------------|------------|------------|
| (1) | (2) | (3) | (4) | (5) |
| 01. Januari | 17 | 21 | 21 | 28 |
| 02. Pebruari | 19 | 19 | 18 | 24 |
| 03. Maret | 19 | 17 | 21 | 20 |
| 04. April | 12 | 15 | 16 | 21 |
| 05. Mei | 5 | 7 | 5 | 14 |
| 06. Juni | 3 | 3 | 15 | 3 |
| 07. Juli | 0 | 0 | 8 | 0 |
| 08. Agustus | 2 | 3 | 3 | 1 |
| 09. September | 4 | 5 | 4 | 0 |
| 10. Oktober | 7 | 9 | 14 | 0 |
| 11. Nopember | 3 | 4 | 14 | 10 |
| 12. Desember | 0 | 2 | 22 | 15 |
| JUMLAH | 91 | 105 | 161 | 136 |
| Rata-rata | 8 | 9 | 13 | 11 |

BPS Kabupaten Kendal

Sumber data : Pengairan Ranting Pageruyung
Catatan :

Tabel : 1.7

**BANYAKNYA CURAH HUJAN
KECAMATAN PAGERUYUNG
TAHUN 2003 - 2006**

| BULAN | 2003 | 2004 | 2005 | 2006 |
|------------------|--------------|--------------|--------------|--------------|
| (1) | (2) | (3) | (4) | (5) |
| 01. Januari | 251 | 267 | 419 | 847 |
| 02. Pebruari | 716 | 824 | 455 | 584 |
| 03. Maret | 363 | 345 | 336 | 319 |
| 04. April | 173 | 154 | 227 | 508 |
| 05. Mei | 72 | 68 | 138 | 211 |
| 06. Juni | 54 | 47 | 327 | 12 |
| 07. Juli | 0 | 0 | 199 | 0 |
| 08. Agustus | 11 | 16 | 22 | 1 |
| 09. September | 49 | 39 | 36 | 0 |
| 10. Oktober | 112 | 108 | 289 | 0 |
| 11. Nopember | 247 | 221 | 325 | 150 |
| 12. Desember | 0 | 0 | 332 | 228 |
| JUMLAH | 2.048 | 2.089 | 3.105 | 2.860 |
| Rata-rata | 171 | 174 | 259 | 238 |

BPS Kabupaten Kendal

Sumber data : Pengairan Ranting Pageruyung

Catatan :

Tabel : 2.1

**BANYAKNYA DUSUN/DUKUH, RUKUN WARGA, DAN RUKUN TETANGGA
KECAMATAN PAGERUYUNG**

TAHUN : 2006

| DESA | DUSUN | RUKUN | RUKUN |
|---------------------|-----------|-----------|------------|
| | DUKUH | WARGA | TETANGGA |
| (1) | (2) | (3) | (4) |
| 01. Gondoharum | 3 | 5 | 19 |
| 02. Getas Blawong | 5 | 5 | 13 |
| 03. Parakan Sebaran | 5 | 5 | 17 |
| 04. Petung | 3 | 5 | 10 |
| 05. Krikil | 5 | 5 | 19 |
| 06. Puncakwangi | 4 | 5 | 20 |
| 07. Pageruyung | 6 | 6 | 19 |
| 08. Tambahrejo | 5 | 5 | 18 |
| 09. Gebangan | 5 | 5 | 16 |
| 10. Surokorto Wetan | 4 | 5 | 17 |
| 11. Bangunsari | 14 | 7 | 40 |
| 12. Kebon Gembong | 7 | 8 | 28 |
| 13. Surokorto Kulon | 4 | 6 | 12 |
| 14. Pager Gunung | 3 | 4 | 14 |
| JUMLAH | 73 | 76 | 262 |
| 2005 | 72 | 72 | 224 |
| 2004 | 67 | 78 | 262 |

BPS Kabupaten Kendal

Sumber data : Statistik Kecamatan Pageruyung

Catatan :

Tabel : 2.2

**BANYAKNYA BALAI DESA DAN KANTOR DESA
KECAMATAN PAGERUYUNG**

TAHUN : 2006

| DESA | BALAI DESA | KANTOR DESA |
|---------------------|------------|-------------|
| (1) | (2) | (3) |
| 01. Gondoharum | 1 | 1 |
| 02. Getas Blawong | 1 | 1 |
| 03. Parakan Sebaran | 1 | 1 |
| 04. Petung | 1 | 1 |
| 05. Krikil | 1 | 1 |
| 06. Puncakwangi | 1 | 1 |
| 07. Pageruyung | 1 | 1 |
| 08. Tambahrejo | 1 | 1 |
| 09. Gebangan | 1 | 1 |
| 10. Surokonto Wetan | 1 | 1 |
| 11. Bangunsari | 1 | 1 |
| 12. Kebon Gembong | 1 | 1 |
| 13. Surokonto Kulon | 1 | 1 |
| 14. Pager Gunung | 1 | 1 |
| JUMLAH | 14 | 14 |

BPS Kabupaten Kendal

Sumber data : Kantor Kecamatan Pageruyung

Catatan :

Tabel : 2.3

BANYAKNYA PERANGKAT DESA
KECAMATAN PAGERUYUNG

TAHUN : 2006

| DESA | KADES | CARIK | KAUR | | BE KEL | KE BA YAN | BA YAN TANI | ULU ULU | JAGA BAYA | MO DIN | KAMI TUWO | KAPE | | JUMLAH | | | | | | | | | | | |
|---------------------|-----------|----------|-----------|----------|-----------|-----------------|-------------------|------------|--------------|-----------|--------------|----------|----------|----------|----------|----------|-----------|----------|-----------|----------|----------|----------|------------|----------|---|
| | | | UMUM | | | | | | | | | TENGAH | | AN | | | | | | | | | | | |
| | | | EUANGA | EUANGA | | | | | | | | EUANGA | EUANGA | EUANGA | EUANGA | EUANGA | EUANGA | | | | | | | | |
| (1) | (2) | (3) | (4) | (5) | (6) | (7) | (8) | (9) | (10) | (11) | (12) | (13) | (14) | (15) | (16) | (17) | (18) | (19) | (20) | (21) | (22) | (23) | (24) | (25) | |
| 01. Gondoharum | 1 | 0 | 1 | 0 | 1 | 0 | 1 | 0 | 1 | 0 | 0 | 0 | 0 | 0 | 0 | 0 | 0 | 1 | 0 | 3 | 0 | 0 | 0 | 9 | 0 |
| 02. Gatas Blawong | 1 | 0 | 1 | 0 | 0 | 0 | 1 | 0 | 1 | 0 | 1 | 0 | 0 | 0 | 0 | 0 | 0 | 1 | 0 | 2 | 0 | 0 | 0 | 8 | 0 |
| 03. Parakan Sebaran | 1 | 0 | 1 | 0 | 0 | 1 | 0 | 0 | 1 | 0 | 0 | 0 | 0 | 0 | 0 | 0 | 0 | 2 | 0 | 4 | 1 | 0 | 0 | 9 | 2 |
| 04. Petung | 1 | 0 | 1 | 0 | 1 | 0 | 0 | 0 | 1 | 0 | 0 | 0 | 0 | 0 | 0 | 0 | 0 | 1 | 0 | 2 | 0 | 0 | 0 | 7 | 0 |
| 05. Kritik | 0 | 0 | 1 | 0 | 1 | 1 | 0 | 1 | 0 | 1 | 0 | 0 | 0 | 1 | 0 | 1 | 0 | 1 | 0 | 1 | 0 | 0 | 0 | 8 | 1 |
| 06. Puncakwangi | 1 | 0 | 1 | 0 | 1 | 1 | 0 | 0 | 1 | 0 | 0 | 0 | 0 | 0 | 0 | 0 | 0 | 1 | 0 | 3 | 0 | 0 | 0 | 8 | 1 |
| 07. Pageruyung | 1 | 0 | 1 | 0 | 1 | 1 | 0 | 0 | 0 | 0 | 0 | 0 | 0 | 0 | 0 | 0 | 0 | 1 | 0 | 3 | 0 | 1 | 0 | 8 | 1 |
| 08. Tambahrejo | 1 | 0 | 1 | 0 | 2 | 0 | 1 | 0 | 1 | 0 | 1 | 0 | 0 | 0 | 0 | 0 | 0 | 1 | 0 | 4 | 0 | 0 | 0 | 12 | 0 |
| 09. Gebangan | 1 | 0 | 0 | 1 | 2 | 0 | 0 | 0 | 1 | 0 | 0 | 0 | 0 | 0 | 0 | 0 | 0 | 1 | 0 | 2 | 0 | 0 | 0 | 7 | 1 |
| 10. Surokonto Wetan | 1 | 0 | 1 | 0 | 1 | 0 | 0 | 0 | 0 | 0 | 0 | 0 | 0 | 0 | 0 | 0 | 0 | 1 | 0 | 5 | 0 | 1 | 0 | 11 | 0 |
| 11. Bangunsari | 1 | 0 | 1 | 0 | 1 | 1 | 2 | 0 | 0 | 0 | 1 | 0 | 1 | 0 | 0 | 0 | 0 | 2 | 0 | 5 | 1 | 2 | 0 | 16 | 2 |
| 12. Kebon Gembong | 1 | 0 | 1 | 0 | 1 | 1 | 0 | 0 | 1 | 0 | 0 | 0 | 0 | 0 | 0 | 0 | 0 | 0 | 0 | 7 | 0 | 0 | 0 | 11 | 1 |
| 13. Surokonto Kulon | 1 | 0 | 1 | 0 | 1 | 0 | 1 | 0 | 1 | 0 | 0 | 0 | 0 | 0 | 0 | 0 | 0 | 1 | 0 | 4 | 0 | 1 | 0 | 11 | 0 |
| 14. Pager Gunung | 1 | 0 | 1 | 0 | 1 | 0 | 0 | 0 | 1 | 0 | 0 | 0 | 0 | 0 | 0 | 0 | 0 | 1 | 0 | 2 | 0 | 0 | 0 | 7 | 0 |
| JUMLAH 2006 | 13 | 0 | 13 | 1 | 14 | 6 | 7 | 0 | 11 | 0 | 5 | 0 | 1 | 0 | 1 | 0 | 15 | 0 | 47 | 2 | 5 | 0 | 132 | 9 | |

Sumber data : Kantor Kecamatan Pageruyung

Catatan :

Tabel : 3.1.

**BANYAKNYA RUMAH TANGGA DAN BANGUNAN TEMPAT TINGGAL
KECAMATAN PAGERUYUNG**

TAHUN : 2006

| DESA | RUMAH | BANGUNAN |
|---------------------|--------------|----------------|
| | TANGGA | TEMPAT TINGGAL |
| (1) | (2) | (3) |
| 01. Gondoharum | 668 | 647 |
| 02. Getas Blawong | 450 | 435 |
| 03. Parakan Sebaran | 630 | 618 |
| 04. Petung | 376 | 358 |
| 05. Krikil | 629 | 622 |
| 06. Puncakwangi | 810 | 796 |
| 07. Pageruyung | 763 | 751 |
| 08. Tambahrejo | 737 | 715 |
| 09. Gebangan | 655 | 647 |
| 10. Surokonto Wetan | 625 | 614 |
| 11. Bangunsari | 1.353 | 1.344 |
| 12. Kebon Gembong | 960 | 955 |
| 13. Surokonto Kulon | 535 | 525 |
| 14. Pager Gunung | 462 | 453 |
| JUMLAH | 9.653 | 9.480 |
| | 2005 | 8.741 |
| | 2004 | 8.330 |

BPS Kabupaten Kendal

Sumber data : Statistik Kecamatan Pageruyung

Catatan :

Tabel : 3.2

**KEPADATAN RUMAH TANGGA
KECAMATAN PAGERUYUNG
TAHUN : 2006**

| DESA | PENDUDUK | RUMAH TANGGA | KEPADATAN JIWA PER RUMAH TANNGA |
|----------------------|----------|-----------------|---------------------------------------|
| (1) | (2) | (3) | (4) |
| 01. Gondoharum | 2.282 | 668 | 3,42 |
| 02. Getas Blawong | 1.925 | 450 | 4,28 |
| 03. Parakan Sebaran | 2.295 | 630 | 3,64 |
| 04. Petung | 1.257 | 376 | 3,34 |
| 05. Krikil | 2.377 | 629 | 3,78 |
| 06. Puncakwangi | 2.932 | 810 | 3,62 |
| 07. Pageruyung | 2.614 | 763 | 3,43 |
| 08. Tambahrejo | 2.740 | 737 | 3,72 |
| 09. Gebangan | 2.064 | 655 | 3,15 |
| 10. Surokonto Wetan | 2.148 | 625 | 3,44 |
| 11. Bangunsari | 4.735 | 1.353 | 3,50 |
| 12. Kebon Gembong | 3.406 | 960 | 3,55 |
| 13. Surokonto Kulon* | 1.682 | 535 | 3,14 |
| 14. Pager Gunung | 1.679 | 462 | 3,63 |
| JUMLAH | | | |
| | 2006 | 34.136 | 9.653 |
| | 2005 | 34.066 | 9.282 |
| | 2004 | 33.412 | 9.090 |

BPS Kabupaten Kendal

Sumber data : Statistik Kecamatan Pageruyung & PPLKB Kecamatan Pageruyung

Catatan :

Tabel : 3.3

BANYAKNYA TAHAPAN MENURUT TAHAPAN
KECAMATAN PAGERUYUNG

TAHUN : 2006

| DESA | PRA SEJAHTERA | SEJAHTERA I | SEJAHTERA II / III | JUMLAH |
|---------------------|------------------|-------------|-----------------------|--------|
| (1) | (2) | (3) | (4) | (5) |
| 01. Gondoharum | 603 | 37 | 28 | 668 |
| 02. Getas Blawong | 302 | 122 | 22 | 446 |
| 03. Parakan Sebaran | 483 | 42 | 104 | 629 |
| 04. Petung | 301 | 44 | 31 | 376 |
| 05. Krikil | 425 | 32 | 167 | 624 |
| 06. Puncakwangi | 344 | 186 | 273 | 803 |
| 07. Pageruyung | 605 | 43 | 110 | 758 |
| 08. Tambahrejo | 532 | 101 | 100 | 733 |
| 09. Gebangan | 455 | 41 | 115 | 611 |
| 10. Surokonto Wetan | 411 | 79 | 127 | 617 |
| 11. Bangunsari | 771 | 177 | 403 | 1.351 |
| 12. Kebon Gembong | 699 | 121 | 112 | 932 |
| 13. Surokonto Kulon | 315 | 117 | 99 | 531 |
| 14. Pager Gumung | 290 | 102 | 64 | 456 |
| JUMLAH 2006 | 6.536 | 1.244 | 1.755 | 9.535 |

BPS Kabupaten Kendal

Sumber data : PPLKB Kecamatan Pageruyung

Catatan :

Tabel : 3.4

**BANYAKNYA TEMPAT TINGGAL PENDUDUK
KECAMATAN PAGERUYUNG**

TAHUN : 2006

| DESA | PER- MANEN | SEMI PER- MANEN | PAPAN | BAMBU | JUMLAH |
|---------------------|---------------|-----------------------|--------------|------------|--------------|
| (1) | (2) | (3) | (4) | (5) | (6) |
| 01. Gondoharum | 98 | 54 | 488 | 7 | 647 |
| 02. Getas Blawong | 86 | 32 | 296 | 21 | 435 |
| 03. Parakan Sebaran | 132 | 43 | 436 | 7 | 618 |
| 04. Petung | 75 | 38 | 233 | 12 | 358 |
| 05. Krifikil | 104 | 95 | 413 | 10 | 622 |
| 06. Puncakwangi | 135 | 102 | 548 | 11 | 796 |
| 07. Pageruyung | 383 | 113 | 255 | - | 751 |
| 08. Tambahrejo | 405 | 121 | 189 | - | 715 |
| 09. Gebangan | 72 | 46 | 489 | 40 | 647 |
| 10. Surokonto Wetan | 122 | 92 | 365 | 35 | 614 |
| 11. Bangunsari | 145 | 256 | 898 | 45 | 1.344 |
| 12. Kebon Gembong | 137 | 118 | 685 | 15 | 955 |
| 13. Surokonto Kulon | 115 | 46 | 345 | 19 | 525 |
| 14. Pager Gunung | 121 | 92 | 226 | 14 | 453 |
| JUMLAH 2006 | 2.130 | 1.248 | 5.866 | 236 | 9.480 |
| 2005 | 1.387 | 855 | 6.074 | 425 | 8.741 |
| 2004 | 1.725 | 1.185 | 5.175 | 245 | 8.330 |

BPS Kabupaten Kendal

Sumber data : Statistik Kecamatan Pageruyung

Catatan :

Tabel : 3.5

**BANYAKNYA PENDUDUK DIRINCI MENURUT JENIS KELAMIN
KECAMATAN PAGERUYUNG**

TAHUN : 2006

| DESA | LAKHLAKI | PEREMPUAN | JUMLAH |
|---------------------|---------------|---------------|---------------|
| (1) | (2) | (3) | (4) |
| 01. Gondoharum | 1.144 | 1.138 | 2.282 |
| 02. Getas Blawong | 976 | 949 | 1.925 |
| 03. Parakan Sebaran | 1.146 | 1.149 | 2.295 |
| 04. Petung | 641 | 616 | 1.257 |
| 05. Kritik | 1.182 | 1.195 | 2.377 |
| 06. Puncakwangi | 1.493 | 1.439 | 2.932 |
| 07. Pageruyung | 1.329 | 1.285 | 2.614 |
| 08. Tambahrejo | 1.339 | 1.401 | 2.740 |
| 09. Gebangan | 1.022 | 1.042 | 2.064 |
| 10. Surokonto Wetan | 1.036 | 1.112 | 2.148 |
| 11. Bangunsari | 2.365 | 2.370 | 4.735 |
| 12. Kebon Gembong | 1.646 | 1.760 | 3.406 |
| 13. Surokonto Kulon | 807 | 875 | 1.682 |
| 14. Pager Gumung | 851 | 828 | 1.679 |
| JUMLAH 2006 | 16.977 | 17.159 | 34.136 |
| 2005 | 16.943 | 17.123 | 34.066 |
| 2004 | 16.604 | 16.808 | 33.412 |

BPS Kabupaten Kendal

Sumber data: Monografi Desa 2006

Catatan :

Tabel : 3.6

**KEPADATAN PENDUDUK
KECAMATAN PAGERUYUNG
TAHUN : 2006**

| DESA | PENDUDUK | LUAS (Km-2) | KEPADATAN (Orang/Km-2) |
|---------------------|-------------|----------------|---------------------------|
| (1) | (2) | (3) | (4) |
| 01. Gondoharum | 2.282 | 2,17 | 1.051 |
| 02. Getas Blawong | 1.925 | 1,89 | 1.019 |
| 03. Parakan Sebaran | 2.295 | 2,21 | 1.038 |
| 04. Petung | 1.257 | 1,46 | 864 |
| 05. Krikil | 2.377 | 2,27 | 1.047 |
| 06. Puncakwangi | 2.932 | 1,90 | 1.541 |
| 07. Pageruyung | 2.614 | 2,08 | 1.260 |
| 08. Tambahrejo | 2.740 | 3,05 | 898 |
| 09. Gebangan | 2.064 | 4,69 | 440 |
| 10. Surokonto Wetan | 2.148 | 6,46 | 333 |
| 11. Bangunsari | 4.735 | 7,41 | 639 |
| 12. Kebon Gembong | 3.406 | 5,19 | 656 |
| 13. Surokonto Kulon | 1.682 | 4,35 | 387 |
| 14. Pager Gunung | 1.679 | 6,28 | 267 |
| JUMLAH | 2006 | 34.136 | 51,40 |
| | 2005 | 34.066 | 51,40 |
| | 2004 | 33.412 | 51,44 |

BPS Kabupaten Kendal

Sumber data : Statistik Kecamatan Pageruyung

Catatan :

Tabel : 3.7

SEX RATIO PENDUDUK LAKI-LAKI TERHADAP PEREMPUAN
KECAMATAN PAGERUYUNG

TAHUN : 2006

| DESA | PENDUDUK | | SEX RATIO (PER 1000) | |
|---------------------|-------------|---------------|-------------------------|------------|
| | LAKI-LAKI | PEREMPUAN | | |
| (1) | (2) | (3) | (4) | |
| 01. Gondoharum | 1.144 | 1.138 | 1.005 | |
| 02. Getas Blawong | 976 | 949 | 1.028 | |
| 03. Parakan Sebaran | 1.146 | 1.149 | 997 | |
| 04. Petung | 641 | 616 | 1.041 | |
| 05. Kritik | 1.182 | 1.195 | 989 | |
| 06. Puncakwangi | 1.493 | 1.439 | 1.038 | |
| 07. Pageruyung | 1.329 | 1.285 | 1.034 | |
| 08. Tambahrejo | 1.339 | 1.401 | 956 | |
| 09. Gebangan | 1.022 | 1.042 | 981 | |
| 10. Surokonto Wetan | 1.036 | 1.112 | 932 | |
| 11. Bangunsari | 2.365 | 2.370 | 998 | |
| 12. Kebon Gembong | 1.646 | 1.760 | 935 | |
| 13. Surokonto Kulon | 607 | 875 | 922 | |
| 14. Pager Gunung | 851 | 828 | 1.028 | |
| JUMLAH | 2006 | 16.977 | 17.159 | 989 |
| | 2005 | 16.943 | 17.123 | 988 |
| | 2004 | 16.604 | 16.808 | 962 |

BPS Kabupaten Kendal

Sumber data : Statistik Kecamatan Pageruyung

Catatan :

Tabel : 3.8

PERKEMBANGAN PENDUDUK PER TAHUN
KECAMATAN PAGERUYUNG

TAHUN : 2006

| TAHUN | PENDUDUK | PERKEMBANGAN |
|-------|----------|-----------------|
| | | PENDUDUK (%) |
| (1) | (2) | (3) |
| 1988 | | . |
| 1989 | | . |
| 1990 | | . |
| 1991 | | . |
| 1992 | | . |
| 1993 | | . |
| 1994 | | . |
| 1995 | 30.645 | . |
| 1996 | 30.901 | 0,64 |
| 1997 | 31.091 | 0,61 |
| 1998 | 31.307 | 0,69 |
| 1999 | 31.387 | 0,26 |
| 2000 | 31.672 | 0,91 |
| 2001 | 31.680 | 0,97 |
| 2002 | 32.187 | 0,65 |
| 2003 | 32.187 | 0,00 |
| 2004 | 33.412 | 3,81 |
| 2005 | 34.066 | 1,96 |
| 2006 | 34.136 | 0,21 |

BPS Kabupaten Kendal

Sumber data : Statistik Kecamatan Pageruyung

Catatan :

Tabel : 3.9

BANYAKNYA PENDUDUK MENURUT KELOMPOK UMUR
DAN JENIS KELAMIN
KECAMATAN PAGERUYUNG
TAHUN : 2006

| UMUR | LAKHLAKI | PEREMPUAN | JUMLAH |
|-------------|----------|-----------|--------|
| (1) | (2) | (3) | (4) |
| 0 - 4 | 2.081 | 2.086 | 4.167 |
| 5 - 9 | 1.832 | 1.881 | 3.713 |
| 10 - 14 | 1.816 | 1.791 | 3.607 |
| 15 - 19 | 1.848 | 1.858 | 3.706 |
| 20 - 24 | 1.561 | 1.625 | 3.186 |
| 25 - 29 | 1.721 | 1.752 | 3.473 |
| 30 - 39 | 1.885 | 1.732 | 3.617 |
| 40 - 49 | 1.554 | 1.652 | 3.206 |
| 50 - 59 | 1.468 | 1.473 | 2.941 |
| 60 keatas | 1.211 | 1.309 | 2.520 |
| JUMLAH 2006 | 16.977 | 17.159 | 34.136 |
| 2005 | 16.943 | 17.123 | 34.066 |
| 2004 | 16.604 | 16.808 | 33.412 |

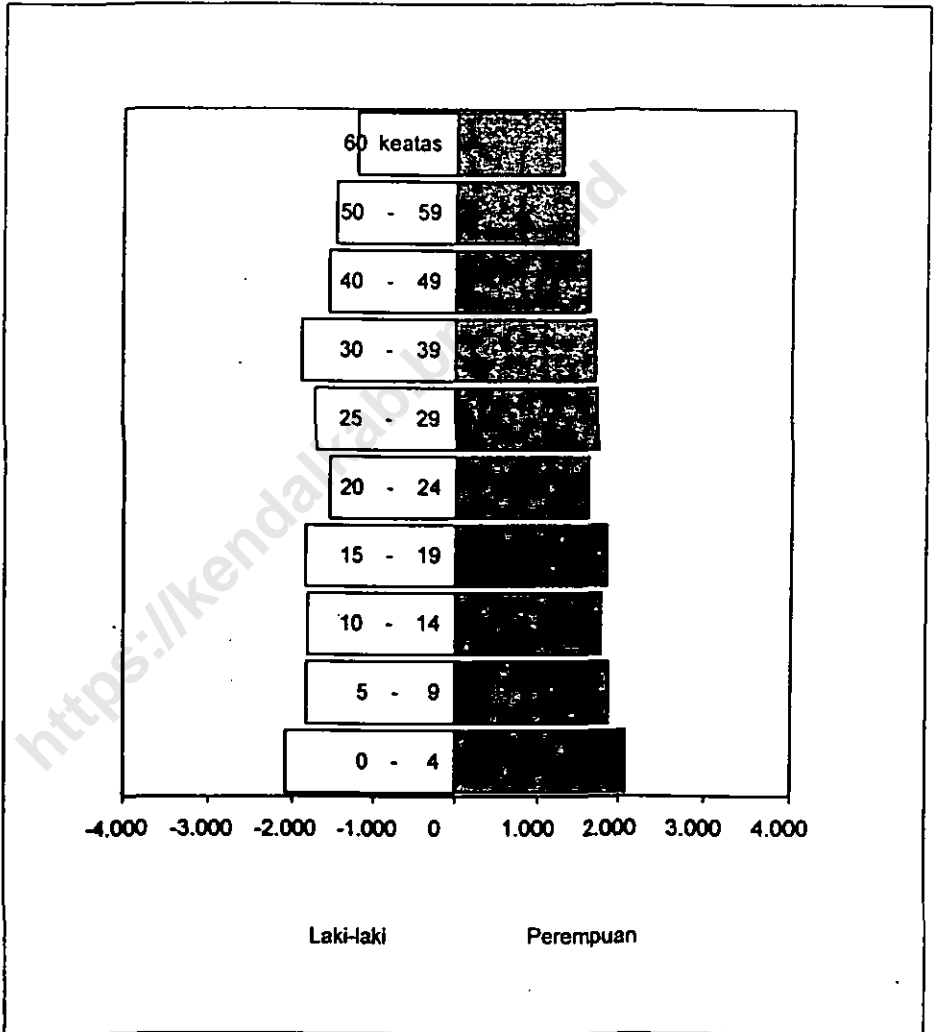
BPS Kabupaten Kendal

Sumber data : Statistik Kecamatan Pageruyung

Catatan :

Grafik : 2

**BANYAKNYA PENDUDUK MENURUT KELOMPOK UMUR
DAN JENIS KELAMIN
KECAMATAN PAGERUYUNG
TAHUN : 2006**



BPS Kabupaten Kendal

Sumber data : Statistik Kecamatan Pageruyung

Catatan :

Tabel : 3.10

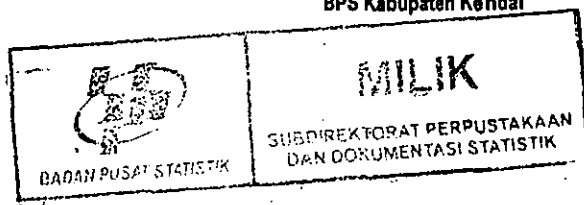
BANYAKNYA PENDUDUK UMUR 5 - 6, 7 - 12, 13 - 15
KECAMATAN PAGERUYUNG
TAHUN : 2006

| DESA | 5 - 6 | 7 - 12 | 13 - 15 |
|---------------------|-------|--------|---------|
| (1) | (2) | (3) | (4) |
| 01. Gondoharum | 95 | 289 | 154 |
| 02. Getas Blawong | 92 | 257 | 141 |
| 03. Parakan Sebaran | 106 | 335 | 154 |
| 04. Petung | 63 | 186 | 94 |
| 05. Kritil | 83 | 289 | 153 |
| 06. Puncakwangi | 142 | 397 | 185 |
| 07. Pageruyung | 130 | 344 | 197 |
| 08. Tambahrejo | 123 | 371 | 165 |
| 09. Gebangan | 89 | 292 | 152 |
| 10. Surokonto Wetan | 99 | 286 | 155 |
| 11. Bangunsari | 194 | 559 | 283 |
| 12. Kebon Gembong | 152 | 441 | 231 |
| 13. Surokonto Kulon | 84 | 219 | 129 |
| 14. Pager Gunung | 79 | 211 | 115 |
| JUMLAH 2006 | 1.531 | 4.476 | 2.308 |
| 2005 | 1.455 | 4.412 | 2.237 |
| 2004 | 1.455 | 4.412 | 2.237 |

BPS Kabupaten Kendal

Sumber data : Statistik Kecamatan Pageruyung

Catatan :



Tabel : 3.11

BANYAKNYA PENDUDUK WARGA NEGARA ASING
KECAMATAN PAGERUYUNG

TAHUN : 2006

| DESA | W N A | | JUMLAH |
|---------------------|-------|---------|--------|
| | CINA | LAINNYA | |
| (1) | (2) | (3) | (4) |
| 01. Gondoharum | 0 | 0 | 0 |
| 02. Getas Blawong | 0 | 0 | 0 |
| 03. Parakan Sebaran | 0 | 0 | 0 |
| 04. Petung | 0 | 0 | 0 |
| 05. Kritil | 0 | 0 | 0 |
| 06. Puncakwangi | 0 | 0 | 0 |
| 07. Pageruyung | 0 | 0 | 0 |
| 08. Tambahrejo | 0 | 2 | 2 |
| 09. Gebangan | 0 | 0 | 0 |
| 10. Surokonto Wetan | 0 | 0 | 0 |
| 11. Bangunsari | 0 | 1 | 1 |
| 12. Kebon Gembong | 0 | 0 | 0 |
| 13. Surokonto Kulon | 0 | 0 | 0 |
| 14. Pager Gunung | 0 | 0 | 0 |
| JUMLAH | 2006 | 3 | 3 |
| | 2005 | 6 | 7 |
| | 2004 | 9 | 10 |

BPS Kabupaten Kendal

Sumber data : Statistik Kecamatan Pageruyung

Catatan :

Tabel : 3.12

**BANYAKNYA MUTASI PENDUDUK
KECAMATAN PAGERUYUNG**

TAHUN : 2006

| DESA | KELA- HIRAN | KEMA- TIAN | DATANG | PERGI | |
|---------------------|----------------|---------------|------------|-----------|-----------|
| (1) | (2) | (3) | (4) | (5) | |
| 01. Gondoharum | 10 | 8 | 5 | 8 | |
| 02. Getas Blawong | 8 | 4 | 1 | 3 | |
| 03. Parakan Sebaran | 8 | 2 | 2 | 3 | |
| 04. Petung | 3 | 1 | 1 | 0 | |
| 05. Krikil | 2 | 0 | 0 | 3 | |
| 06. Puncakwangi | 19 | 12 | 7 | 9 | |
| 07. Pageruyung | 29 | 24 | 4 | 28 | |
| 08. Tambahrejo | 25 | 26 | 32 | 9 | |
| 09. Gebangan | 11 | 4 | 6 | 3 | |
| 10. Surokoto Wetan | 4 | 5 | 0 | 4 | |
| 11. Bangunsari | 9 | 2 | 0 | 7 | |
| 12. Kebon Gembong | 10 | 2 | 1 | 5 | |
| 13. Surokoto Kulon | 4 | 5 | 1 | 1 | |
| 14. Pager Gunung | 11 | 11 | 10 | 5 | |
| JUMLAH | 2006 | 153 | 106 | 70 | 88 |
| | 2005 | 148 | 56 | 40 | 39 |
| | 2004 | 102 | 18 | 6 | 4 |

BPS Kabupaten Kendal

Sumber data : Kantor Kecamatan Pageruyung

Catatan :

Tabel : 3.13

**BANYAKNYA PENDUDUK DI ATAS 5 TAHUN
DIRINCI MENURUT PENDIDIKAN
KECAMATAN PAGERUYUNG
TAHUN : 2006**

| DESA | TIDAK | TIDAK | BELUM | TAMAT SD | |
|---------------------|-------------|--------------|--------------|--------------|---------------|
| | SEKOLAH | TAMAT SD | | | |
| (1) | (2) | (3) | (4) | (5) | |
| 01. Gondoharum | 130 | 219 | 280 | 480 | |
| 02. Getas Blawong | 129 | 411 | 325 | 250 | |
| 03. Parakan Sebaran | 145 | 280 | 281 | 811 | |
| 04. Petung | 150 | 245 | 139 | 388 | |
| 05. Kritki | 182 | 419 | 265 | 866 | |
| 06. Puncakwangi | 477 | 486 | 275 | 478 | |
| 07. Pageruyung | 107 | 311 | 326 | 699 | |
| 08. Tambahrejo | 156 | 249 | 297 | 877 | |
| 09. Gebangan | 256 | 280 | 285 | 785 | |
| 10. Surokonto Wetan | 213 | 329 | 136 | 847 | |
| 11. Bangunsari | 460 | 588 | 382 | 1.785 | |
| 12. Kebon Gembong | 290 | 311 | 290 | 895 | |
| 13. Surokonto Kulon | 102 | 126 | 280 | 455 | |
| 14. Pager Gunung | 190 | 284 | 214 | 217 | |
| JUMLAH | 2006 | 2.987 | 4.538 | 3.775 | 9.833 |
| | 2005 | 3.316 | 5.981 | 3.652 | 13.566 |
| | 2004 | 1.572 | 4.535 | 3.603 | 12.783 |

BPS Kabupaten Kendal

Sumber data : Statistik Kecamatan Pageruyung

Catatan :

Tabel : 3.13 (Lanjutan)

**BANYAKNYA PENDUDUK DI ATAS 5 TAHUN
DIRINCI MENURUT PENDIDIKAN
KECAMATAN PAGERUYUNG
TAHUN : 2006**

| DESA | TAMAT | | | |
|---------------------|-------------|--------------|--------------|------------|
| | SLTP | SLTA | PT /AKADEMI | |
| (1) | (6) | (7) | (8) | |
| 01. Gondoharum | 243 | 165 | 17 | |
| 02. Getas Blawong | 45 | 19 | 7 | |
| 03. Parakan Sebaran | 312 | 206 | 17 | |
| 04. Petung | 103 | 51 | 7 | |
| 05. Krıkl | 204 | 58 | 12 | |
| 06. Puncakwangi | 295 | 64 | 5 | |
| 07. Pageruyung | 472 | 330 | 88 | |
| 08. Tambahrejo | 497 | 369 | 64 | |
| 09. Gebangan | 174 | 66 | 7 | |
| 10. Surokonto Wetan | 201 | 53 | 13 | |
| 11. Bangunsari | 511 | 397 | 29 | |
| 12. Kebon Gembong | 204 | 66 | 7 | |
| 13. Surokonto Kulon | 212 | 51 | 9 | |
| 14. Pager Gunung | 115 | 90 | 5 | |
| JUMLAH | 2006 | 3.588 | 1.985 | 287 |
| | 2005 | 3.284 | 1.315 | 152 |
| | 2004 | 4.096 | 1.813 | 273 |

BPS Kabupaten Kendal

Sumber data : Statistik Kecamatan Pageruyung

Catatan :

Tabel : 3.14

**BANYAKNYA PENDUDUK DIATAS 10 TAHUN YANG BEKERJA
DIRINCI MENURUT MATA PENCAHARIAN
KECAMATAN PAGERUYUNG
TAHUN : 2006**

| DESA | PERTANIAN | | PERTAMBANGAN DAN PENGGAJIAN | | INDUSTRI PENGOLAHAN | |
|---------------------|----------------|-------|--------------------------------|-------|------------------------|-------|
| | PENGU- SAHA | BURUH | PENGU- SAHA | BURUH | PENGU- SAHA | BURUH |
| (1) | (2) | (3) | (4) | (5) | (6) | (7) |
| 01. Gondoharum | 364 | 402 | 0 | 0 | 0 | 0 |
| 02. Getas Blawong | 367 | 399 | 0 | 0 | 0 | 0 |
| 03. Parakan Sebaran | 477 | 495 | 0 | 0 | 0 | 92 |
| 04. Petung | 342 | 411 | 0 | 0 | 0 | 0 |
| 05. Krikil | 455 | 473 | 0 | 0 | 97 | 112 |
| 06. Puncakwangi | 489 | 523 | 0 | 0 | 0 | 0 |
| 07. Pageruyung | 405 | 422 | 0 | 0 | 0 | 0 |
| 08. Tambahrejo | 490 | 512 | 0 | 0 | 248 | 255 |
| 09. Gebangan | 352 | 385 | 0 | 0 | 0 | 0 |
| 10. Surokonto Wetan | 612 | 643 | 0 | 0 | 0 | 0 |
| 11. Bangunsari | 763 | 796 | 0 | 0 | 0 | 149 |
| 12. Kebon Gembong | 581 | 610 | 0 | 0 | 117 | 128 |
| 13. Surokonto Kulon | 364 | 687 | 0 | 0 | 0 | 0 |
| 14. Pager Gunung | 347 | 381 | 0 | 0 | 0 | 0 |
| JUNLAH 2006 | 6.408 | 7.139 | 0 | 0 | 462 | 736 |
| 2005 | 6.205 | 5.844 | 0 | 0 | 438 | 535 |
| 2004 | 3.537 | 7.908 | 0 | 0 | 0 | 105 |

BPS Kabupaten Kendal

Sumber data : Statistik Kecamatan Pageruyung

Tabel : 3.14 Lanjutan.

**BANYAKNYA PENDUDUK DIATAS 10 TAHUN YANG BEKERJA
DIRINCI MENURUT MATA PENCAHARIAN
KECAMATAN PAGERUYUNG
TAHUN : 2006**

| DESA | LISTRIK, GAS DAN AIR MINUM | | BANGUNAN | | PERDAGANGAN, HOTEL DAN RESTORAN | |
|---------------------|-------------------------------|------------|----------------|------------|------------------------------------|--------------|
| | PENGU- SAHA | BURUH | PENGU- SAHA | BURUH | PENGU- SAHA | BURUH |
| [1] | [8] | [9] | [10] | [11] | [12] | [13] |
| 01. Gondoharum | 0 | 0 | 0 | 0 | 53 | 69 |
| 02. Getas Blawong | 0 | 0 | 51 | 67 | 47 | 58 |
| 03. Parzkan Sebaran | 0 | 0 | 0 | 0 | 62 | 76 |
| 04. Petung | 0 | 0 | 0 | 0 | 41 | 55 |
| 05. Krikil | 0 | 0 | 32 | 41 | 76 | 84 |
| 06. Puncakwangi | 0 | 23 | 64 | 75 | 106 | 119 |
| 07. Pageruyung | 0 | 43 | 81 | 98 | 88 | 93 |
| 08. Tambahrejo | 0 | 13 | 90 | 99 | 104 | 115 |
| 09. Gebangan | 0 | 0 | 0 | 0 | 45 | 57 |
| 10. Surokonto Wetan | 0 | 0 | 0 | 0 | 71 | 82 |
| 11. Bangunsari | 0 | 25 | 41 | 59 | 96 | 108 |
| 12. Kebon Gembong | 0 | 0 | 0 | 0 | 99 | 110 |
| 13. Surokonto Kulon | 0 | 0 | 0 | 0 | 55 | 72 |
| 14. Pager Gunung | 0 | 0 | 0 | 0 | 38 | 47 |
| JUMLAH 2006 | 0 | 104 | 359 | 439 | 981 | 1.145 |
| 2005 | 0 | 72 | 315 | 265 | 831 | 458 |
| 2004 | 0 | 0 | 0 | 851 | 224 | 458 |

BPS Kabupaten Kendal

Sumber data : Statistik Kecamatan Pageruyung

Tabel : 3.14 Lanjutan

**BANYAKNYA PENDUDUK DIATAS 10 TAHUN YANG BEKERJA
DIRINCI MENURUT MATA PENCAHARIAN
KECAMATAN PAGERUYUNG
TAHUN 2006**

| DESA | PENGANGKUTAN DAN KOMUNIKASI | | KEUANGAN DAN PERSEWAAN | | JASA-JASA | | JUMLAH | |
|---------------------|-----------------------------|------------|------------------------|------------|--------------|--------------|---------------|---------------|
| | PENGU-SAHA | BURUH | PENGU-SAHA | BURUH | PENGU-SAHA | BURUH | PENGU-SAHA | BURUH |
| [1] | [14] | [15] | [16] | [17] | [18] | [19] | [20] | [21] |
| 01. Gondoharum | 0 | 32 | 0 | 20 | 97 | 130 | 515 | 663 |
| 02. Getas Blawong | 0 | 27 | 0 | 15 | 94 | 145 | 545 | 739 |
| 03. Parakan Sebaran | 0 | 31 | 0 | 23 | 98 | 140 | 637 | 932 |
| 04. Petung | 0 | 21 | 0 | 15 | 80 | 173 | 498 | 720 |
| 05. Kritik | 0 | 25 | 2 | 19 | 98 | 215 | 775 | 975 |
| 06. Puncakwangi | 9 | 31 | 4 | 33 | 115 | 218 | 790 | 1.029 |
| 07. Pageruyung | 4 | 26 | 2 | 34 | 113 | 221 | 662 | 856 |
| 08. Tambahrejo | 0 | 34 | 5 | 31 | 118 | 225 | 1.032 | 1.213 |
| 09. Gebangan | 0 | 18 | 0 | 15 | 82 | 140 | 548 | 608 |
| 10. Surokoto Wetan | 0 | 26 | 0 | 17 | 95 | 154 | 810 | 1.039 |
| 11. Bangunsari | 3 | 39 | 0 | 35 | 151 | 133 | 973 | 1.371 |
| 12. Kebon Gembong | 3 | 29 | 0 | 32 | 127 | 271 | 855 | 1.060 |
| 13. Surokoto Kulon | 0 | 20 | 0 | 23 | 70 | 160 | 419 | 802 |
| 14. Pager Gunung | 1 | 25 | 0 | 21 | 55 | 151 | 1.779 | 2.950 |
| JUMLAH 2006 | 20 | 384 | 13 | 333 | 1.393 | 2.476 | 10.838 | 14.957 |
| 2005 | 19 | 405 | 28 | 369 | 1.418 | 2.697 | 7.740 | 9.834 |
| 2004 | 73 | 108 | 2 | 4 | 4 | 164 | 3.840 | 9.123 |

BPS Kabupaten Kendal

Sumber data : Statistik Kecamatan Pageruyung

Catatan :

Tabel : 4.1.

**BANYAKNYA PUS AKSEPTOR KB AKTIF
KECAMATAN PAGERUYUNG**

TAHUN : 2006

| DESA | PUS | KONTRASEPSI | | | |
|---------------------|-------------|--------------|------------|--------------|----------|
| | | IUD | PIL | KONDOM | |
| (1) | (2) | (3) | (4) | (5) | |
| 01. Gondoharum | 488 | 48 | 82 | 0 | |
| 02. Getas Blawong | 344 | 10 | 86 | 0 | |
| 03. Parakan Sebaran | 394 | 36 | 65 | 0 | |
| 04. Petung | 298 | 26 | 82 | 0 | |
| 05. Krikil | 464 | 41 | 101 | 0 | |
| 06. Puncakwangi | 530 | 23 | 106 | 0 | |
| 07. Pageruyung | 522 | 94 | 82 | 1 | |
| 08. Tambahrejo | 505 | 61 | 83 | 2 | |
| 09. Gebangan | 429 | 9 | 75 | 0 | |
| 10. Surokonto Wetan | 446 | 35 | 110 | 0 | |
| 11. Bangunsari | 979 | 54 | 233 | 1 | |
| 12. Kebon Gembong | 838 | 50 | 148 | 0 | |
| 13. Surokonto Kulon | 395 | 37 | 52 | 0 | |
| 14. Pager Gunung | 375 | 13 | 62 | 0 | |
| JUMLAH | 2006 | 7.007 | 537 | 1.367 | 4 |
| | 2005 | 6.621 | 552 | 1.292 | 5 |
| | 2004 | 6.494 | 575 | 1.184 | 3 |

BPS Kabupaten Kendal

Sumber data : PPLKB Kecamatan Pageruyung

Catatan :

Tabel : 4.1. (lanjutan)

**BANYAKNYA PUS AKSEPTOR KB AKTIF
KECAMATAN PAGERUYUNG
TAHUN : 2006**

| DESA | KONTRASEPSI | | | | | |
|---------------------|-------------|--------------|--------------|-----------|------------|--------------|
| | INP | SUNTİK | MOP | MOW | JUMLAH | |
| (1) | (5) | (7) | (8) | (9) | (10) | |
| 01. Gondoharum | 103 | 112 | 0 | 1 | 346 | |
| 02. Getas Blawong | 46 | 123 | 0 | 0 | 265 | |
| 03. Parakan Sebaran | 52 | 103 | 2 | 15 | 273 | |
| 04. Petung | 40 | 79 | 0 | 18 | 245 | |
| 05. Krikil | 97 | 116 | 0 | 8 | 363 | |
| 06. Puncakwangi | 98 | 185 | 1 | 12 | 425 | |
| 07. Pageruyung | 71 | 134 | 3 | 27 | 412 | |
| 08. Tambahrejo | 50 | 153 | 8 | 42 | 399 | |
| 09. Gebangan | 85 | 116 | 17 | 39 | 341 | |
| 10. Surokonto Wetan | 86 | 107 | 0 | 22 | 360 | |
| 11. Bangunsari | 138 | 312 | 3 | 9 | 750 | |
| 12. Kebon Gemboong | 113 | 282 | 8 | 44 | 645 | |
| 13. Surokonto Kulon | 68 | 141 | 1 | 12 | 311 | |
| 14. Pager Gunung | 47 | 170 | 0 | 7 | 299 | |
| JUMLAH | 2006 | 1.094 | 2.133 | 43 | 256 | 5.434 |
| | 2005 | 1.174 | 1.809 | 45 | 268 | 5.204 |
| | 2004 | 1.248 | 1.640 | 46 | 273 | 4.969 |

BPS Kabupaten Kendal

Sumber data : PPLKB Kecamatan Pageruyung

Catatan :

Tabel : 5.1

BANYAKNYA PEMELUK AGAMA
KECAMATAN PAGERUYUNG

TAHUN : 2006

| DESA | ISLAM | KRISTEN | | BUDHA | HINDU | JUMLAH | |
|---------------------|-------------|---------------|------------|------------|----------|-----------|---------------|
| | | PROT. | KTLK | | | | |
| (1) | (2) | (3) | (4) | (5) | (6) | (7) | |
| 01. Gondoharum | 2.282 | 0 | 0 | 0 | 0 | 2.282 | |
| 02. Getas Blawong | 1.925 | 0 | 0 | 0 | 0 | 1.925 | |
| 03. Parakan Sebaran | 2.295 | 0 | 0 | 0 | 0 | 2.295 | |
| 04. Petung | 1.254 | 3 | 0 | 0 | 0 | 1.257 | |
| 05. Krikil | 2.350 | 7 | 0 | 0 | 20 | 2.377 | |
| 06. Puncakwangi | 2.932 | 0 | 0 | 0 | 0 | 2.932 | |
| 07. Pageruyung | 2.566 | 0 | 48 | 0 | 0 | 2.614 | |
| 08. Tambahrejo | 2.694 | 7 | 39 | 0 | 0 | 2.740 | |
| 09. Gebangan | 2.030 | 4 | 30 | 0 | 0 | 2.064 | |
| 10. Surokonto Wetan | 1.902 | 2 | 218 | 0 | 26 | 2.148 | |
| 11. Bangunsari | 4.715 | 17 | 3 | 0 | 0 | 4.735 | |
| 12. Kebon Gembong | 3.406 | 0 | 0 | 0 | 0 | 3.406 | |
| 13. Surokonto Kulon | 1.682 | 0 | 0 | 0 | 0 | 1.682 | |
| 14. Pager Gunung | 1.664 | 15 | 0 | 0 | 0 | 1.679 | |
| JUMLAH | 2006 | 33.697 | 55 | 338 | 0 | 46 | 34.136 |
| | 2005 | 33.693 | 249 | 65 | 4 | 55 | 34.066 |
| | 2004 | 32.970 | 318 | 65 | 4 | 55 | 33.412 |

BPS Kabupaten Kendal

Sumber data : Monografi Desa 2006

Catatan :

Tabel : 5.2

**BANYAKNYA TEMPAT IBADAH
KECAMATAN PAGERUYUNG**

TAHUN : 2006

| DESA | MASJID | MUSHOLA | GEREJA | KUIL/ PURA | |
|---------------------|-------------|-----------|------------|---------------|----------|
| (1) | (2) | (3) | (4) | (5) | |
| 01. Gondoharum | 3 | 19 | 0 | 0 | |
| 02. Getas Blawong | 2 | 16 | 0 | 0 | |
| 03. Parakan Sebaran | 4 | 20 | 0 | 0 | |
| 04. Petung | 1 | 8 | 0 | 0 | |
| 05. Krikil | 3 | 12 | 0 | 0 | |
| 06. Puncakwangi | 2 | 19 | 0 | 0 | |
| 07. Pageruyung | 7 | 12 | 1 | 0 | |
| 08. Tambahrejo | 7 | 6 | 0 | 0 | |
| 09. Gebangan | 3 | 5 | 1 | 0 | |
| 10. Surokonto Wetan | 1 | 9 | 1 | 0 | |
| 11. Bangunsari | 7 | 34 | 0 | 0 | |
| 12. Kebon Gembong | 7 | 23 | 0 | 0 | |
| 13. Surokonto Kulon | 4 | 3 | 0 | 0 | |
| 14. Pager Gunung | 4 | 2 | 0 | 0 | |
| JUMLAH | 2006 | 55 | 188 | 3 | 0 |
| | 2005 | 49 | 183 | 3 | 0 |
| | 2004 | 49 | 182 | 3 | 0 |

BPS Kabupaten Kendal

Sumber data : Statistik Desa di Kecamatan Pageruyung

Catatan :

Tabel : 5.3

**PESERTA CALON JAMAAH HAJI
KECAMATAN PAGERUYUNG**

TAHUN: 2004 - 2006

| DESA | 2004 | 2005 *) | 2006 |
|---------------------|-----------|----------|-----------|
| (1) | (2) | (3) | (4) |
| 01. Gondoharum | 0 | 0 | 0 |
| 02. Getas Blawong | 0 | 0 | 0 |
| 03. Parakan Sebaran | 0 | 0 | 1 |
| 04. Petung | 0 | 0 | 0 |
| 05. Krikil | 5 | 0 | 2 |
| 06. Puncakwangi | 8 | 0 | 3 |
| 07. Pageruyung | 0 | 0 | 2 |
| 08. Tambahrejo | 0 | 0 | 3 |
| 09. Gebangan | 0 | 0 | 0 |
| 10. Surokonto Wetan | 0 | 0 | 0 |
| 11. Bangunsari | 0 | 0 | 2 |
| 12. Kebon Gembong | 0 | 0 | 3 |
| 13. Surokonto Kulon | 0 | 0 | 0 |
| 14. Pager Gunung | 0 | 0 | 0 |
| JUMLAH | 13 | 0 | 16 |

BPS Kabupaten Kendal

Sumber data : KUA Kecamatan Pageruyung

Catatan : *) data tidak tersedia.

Tabel : 5.4

**BANYAKNYA ULAMA, MUBALIGH, DAN KHOTIB
KECAMATAN PAGERUYUNG**

TAHUN : 2006

| DESA | ULAMA | MUBALIGH | KHOTIB | |
|---------------------|-------|----------|--------|-----|
| (1) | (2) | (3) | (4) | |
| 01. Gondoharum | 10 | 4 | 17 | |
| 02. Getas Blawong | 8 | 6 | 15 | |
| 03. Parakan Sebaran | 10 | 4 | 25 | |
| 04. Petung | 3 | 2 | 10 | |
| 05. Krikil | 9 | 3 | 15 | |
| 06. Puncakwangi | 15 | 7 | 15 | |
| 07. Pageruyung | 6 | 2 | 17 | |
| 08. Tambahrejo | 7 | 2 | 20 | |
| 09. Gebangan | 3 | 4 | 10 | |
| 10. Surokonto Wetan | 10 | 4 | 13 | |
| 11. Bangunsari | 7 | 2 | 29 | |
| 12. Kebon Gembong | 8 | 6 | 26 | |
| 13. Surokonto Kulon | 5 | 5 | 15 | |
| 14. Pager Gunung | 3 | 7 | 12 | |
| JUMLAH | | | | |
| | 2006 | 104 | 58 | 239 |
| | 2005 | 76 | 59 | 238 |
| | 2004 | 76 | 64 | 245 |

BPS Kabupaten Kendal

Sumber data : KUA Kecamatan Pageruyung

Catatan :

Tabel :5.5

**BANYAKNYA NIKAH, TALAK, CERAI DAN RUJUK
KECAMATAN PAGERUYUNG**

TAHUN : 2006

| DESA | NIKAH | TALAK | CERAI | RUJUK | |
|---------------------|-------------|------------|-----------|-----------|----------|
| (1) | (2) | (3) | (4) | (5) | |
| 01. Gondoharum | 22 | 2 | 0 | 0 | |
| 02. Getas Blawong | 14 | 0 | 2 | 0 | |
| 03. Parakan Sebaran | 20 | 1 | 0 | 0 | |
| 04. Petung | 11 | 1 | 0 | 0 | |
| 05. Krikil | 16 | 1 | 1 | 0 | |
| 06. Puncakwangi | 21 | 2 | 1 | 0 | |
| 07. Pageruyung | 17 | 0 | 1 | 0 | |
| 08. Tambahrejo | 18 | 2 | 0 | 0 | |
| 09. Gebangan | 13 | 1 | 0 | 0 | |
| 10. Surokonto Wetan | 22 | 1 | 1 | 0 | |
| 11. Bangunsari | 28 | 3 | 1 | 0 | |
| 12. Kebon Gembong | 24 | 2 | 1 | 0 | |
| 13. Surokonto Kulon | 17 | 1 | 0 | 0 | |
| 14. Pager Gunung | 12 | 1 | 0 | 0 | |
| JUMLAH | 2006 | 255 | 18 | 8 | 0 |
| | 2005 | 16 | 1 | 5 | 0 |
| | 2004 | 308 | 8 | 25 | 0 |

BPS Kabupaten Kendal

Sumber data : KUA Kecamatan Pageruyung

Catatan :

Tabel : 6.1

BANYAKNYA SEKOLAH TK, MURID DAN GURU
KECAMATAN PAGERUYUNG

TAHUN : 2006

| DESA | SEKOLAH | MURID | GURU |
|---------------------|---------|-------|------|
| (1) | (2) | (3) | (4) |
| 01. Gondoharum | 1 | 43 | 3 |
| 02. Getas Blawong | 1 | 38 | 2 |
| 03. Parakan Sebaran | 1 | 21 | 2 |
| 04. Petung | 1 | 22 | 2 |
| 05. Krikil | 2 | 78 | 8 |
| 06. Puncakwangi | 2 | 21 | 4 |
| 07. Pageruyung | 1 | 29 | 2 |
| 08. Tambahrejo | 1 | 32 | 3 |
| 09. Gebangan | 1 | 47 | 3 |
| 10. Surokonto Wetan | 1 | 35 | 2 |
| 11. Bangunsari | 4 | 123 | 8 |
| 12. Kebon Gembong | 1 | 30 | 2 |
| 13. Surokonto Kulon | 1 | 25 | 2 |
| 14. Pager Gunung | 2 | 42 | 3 |
| JUMLAH | 2006 | 586 | 46 |
| | 2005 | 338 | 22 |
| | 2004 | 466 | 34 |

BPS Kabupaten Kendal

Sumber data : Masing-masing Sekolah di Kecamatan Pageruyung

Catatan :

Tabel : 6.2

**BANYAKNYA SEKOLAH DASAR NEGERI, MURID DAN GURU
KECAMATAN PAGERUYUNG**

TAHUN : 2006

| DESA | SEKOLAH | MURID | GURU | |
|---------------------|---------|-------|-------|-----|
| (1) | (2) | (3) | (4) | |
| 01. Gondoharum | 2 | 253 | 17 | |
| 02. Getas Blawong | 1 | 180 | 7 | |
| 03. Parakan Sebaran | 2 | 194 | 19 | |
| 04. Petung | 1 | 160 | 7 | |
| 05. Krikil | 2 | 364 | 14 | |
| 06. Puncakwangi | 2 | 218 | 14 | |
| 07. Pageruyung | 3 | 326 | 23 | |
| 08. Tambahrejo | 3 | 291 | 20 | |
| 09. Gebangan | 2 | 186 | 17 | |
| 10. Surokonto Wetan | 2 | 136 | 15 | |
| 11. Bangunsari | 4 | 482 | 32 | |
| 12. Kebon Gembong | 4 | 380 | 28 | |
| 13. Surokonto Kulon | 3 | 284 | 18 | |
| 14. Pager Gunung | 2 | 287 | 15 | |
| JUMLAH | | | | |
| | 2006 | 33 | 3.741 | 246 |
| | 2005 | 37 | 3.214 | 266 |
| | 2004 | 37 | 3.903 | 233 |

BPS Kabupaten Kendal

Sumber data : Masing-masing Sekolah di Kecamatan Pageruyung

Catatan :

Tabel : 6.3

BANYAKNYA MADRASAH IBTIDA'YAH, MURID DAN GURU
KECAMATAN PAGERUYUNG

TAHUN : 2006

| DESA | SEKOLAH | MURID | GURU |
|---------------------|---------|-------|------|
| (1) | (2) | (3) | (4) |
| 01. Gondoharum | 0 | 0 | 0 |
| 02. Getas Blawong | 1 | 80 | 7 |
| 03. Parakan Sebaran | 1 | 98 | 8 |
| 04. Petung | 0 | 0 | 0 |
| 05. Krikil | 0 | 0 | 0 |
| 06. Puncakwangi | 1 | 80 | 6 |
| 07. Pageruyung | 1 | 94 | 8 |
| 08. Tambahrejo | 0 | 0 | 0 |
| 09. Gebangan | 1 | 81 | 10 |
| 10. Surokonto Wetan | 2 | 96 | 12 |
| 11. Bangunsari | 1 | 66 | 6 |
| 12. Kebon Gembong | 0 | 0 | 0 |
| 13. Surokonto Kulon | 0 | 0 | 0 |
| 14. Pager Gunung | 0 | 0 | 0 |
| JUMLAH | | | |
| 2006 | 8 | 595 | 57 |
| 2005 | 4 | 456 | 32 |
| 2004 | 5 | 349 | 31 |

BPS Kabupaten Kendal

Sumber data : Masing-masing Sekolah di Kecamatan Pageruyung

Catatan :

Tabel : 6.4

**BANYAKNYA SEKOLAH LANJUTAN PERTAMA NEGERI, MURID DAN GURU
KECAMATAN PAGERUYUNG**

TAHUN : 2006

| DESA | SEKOLAH | MURID | GURU |
|---------------------|----------|------------|-----------|
| (1) | (2) | (3) | (4) |
| 01. Gondoharum | 0 | 0 | 0 |
| 02. Getas Blawong | 0 | 0 | 0 |
| 03. Parakan Sebaran | 0 | 0 | 0 |
| 04. Petung | 0 | 0 | 0 |
| 05. Krikil | 0 | 0 | 0 |
| 06. Puncakwangi | 0 | 0 | 0 |
| 07. Pageruyung | 0 | 0 | 0 |
| 08. Tambahrejo | 1 | 524 | 33 |
| 09. Gebangan | 0 | 0 | 0 |
| 10. Surokonto Wetan | 0 | 0 | 0 |
| 11. Bangunsari | 0 | 0 | 0 |
| 12. Kebon Gembong | 1 | 427 | 12 |
| 13. Surokonto Kulon | 0 | 0 | 0 |
| 14. Pager Gunung | 0 | 0 | 0 |
| JUMLAH 2006 | 2 | 951 | 45 |
| 2005 | 2 | 1.074 | 72 |
| 2004 | 2 | 912 | 54 |

BPS Kabupaten Kendal

Sumber data : Masing-masing Sekolah di Kecamatan Pageruyung

Catatan : Termasuk SLTP Kejuruan Negeri

Tabel : 6.5

**BANYAKNYA SEKOLAH LANJUTAN PERTAMA SWASTA, MURID DAN GURU
KECAMATAN PAGERUYUNG**

TAHUN : 2006

| DESA | SEKOLAH | MURID | GURU | |
|---------------------|-------------|----------|-----------|-----------|
| (1) | (2) | (3) | (4) | |
| 01. Gondoharum | 0 | 0 | 0 | |
| 02. Getas Blawong | 0 | 0 | 0 | |
| 03. Parakan Sebaran | 0 | 0 | 0 | |
| 04. Petung | 0 | 0 | 0 | |
| 05. KrikB | 0 | 0 | 0 | |
| 06. Puncakwangi | 0 | 0 | 0 | |
| 07. Pageruyung | 1 | 75 | 12 | |
| 08. Tambahrejo | 0 | 0 | 0 | |
| 09. Gebangan | 0 | 0 | 0 | |
| 10. Surokonto Wetan | 0 | 0 | 0 | |
| 11. Bangunsari | 0 | 0 | 0 | |
| 12. Kebon Gembong | 0 | 0 | 0 | |
| 13. Surokonto Kulon | 0 | 0 | 0 | |
| 14. Pager Gunung | 0 | 0 | 0 | |
| JUMLAH | 2006 | 1 | 75 | 12 |
| | 2005 | 1 | 96 | 16 |
| | 2004 | 1 | 79 | 17 |

BPS Kabupaten Kendal

Sumber data : Masing-masing Sekolah di Kecamatan Pageruyung

Catatan : Termasuk SLTP Kejuruan Swasta

Tabel : 6.6

**BANYAKNYA MADRASAH TSANAWIYAH, MURID DAN GURU
KECAMATAN PAGERUYUNG
TAHUN : 2006**

| DESA | SEKOLAH | MURID | GURU |
|---------------------|---------|-------|------|
| (1) | (2) | (3) | (4) |
| 01. Gondoharum | 0 | 0 | 0 |
| 02. Getas Blawong | 1 | 180 | 10 |
| 03. Parakan Sebaran | 0 | 0 | 0 |
| 04. Petung | 0 | 0 | 0 |
| 05. Krikil | 0 | 0 | 0 |
| 06. Puncakwangi | 1 | 392 | 27 |
| 07. Pageruyung | 0 | 0 | 0 |
| 08. Tambahrejo | 0 | 0 | 0 |
| 09. Gebangan | 0 | 0 | 0 |
| 10. Surokonto Wetan | 0 | 0 | 0 |
| 11. Bangunsari | 0 | 0 | 0 |
| 12. Kebon Gembong | 0 | 0 | 0 |
| 13. Surokonto Kulon | 0 | 0 | 0 |
| 14. Pager Gunung | 0 | 0 | 0 |
| JUMLAH | | | |
| | 2006 | 572 | 37 |
| | 2005 | 547 | 25 |
| | 2004 | 415 | 21 |

BPS Kabupaten Kendal

Sumber data : Masing-masing Sekolah di Kecamatan Pageruyung
Catatan :

Tabel : 6.7

BANYAKNYA MADRASAH ALIYAH, MURID DAN GURU
KECAMATAN PAGERUYUNG

TAHUN : 2006

| DESA | SEKOLAH | MURID | GURU |
|---------------------|---------|-------|------|
| (1) | (2) | (3) | (4) |
| 01. Gondoharum | 0 | 0 | 0 |
| 02. Getas Blawong | 0 | 0 | 0 |
| 03. Parakan Sebaran | 0 | 0 | 0 |
| 04. Petung | 0 | 0 | 0 |
| 05. Krikil | 0 | 0 | 0 |
| 06. Puncakwangi | 1 | 17 | 11 |
| 07. Pageruyung | 0 | 0 | 0 |
| 08. Tambahrejo | 0 | 0 | 0 |
| 09. Gebangan | 0 | 0 | 0 |
| 10. Surokonto Wetan | 0 | 0 | 0 |
| 11. Bangunsari | 0 | 0 | 0 |
| 12. Kebon Gembong | 0 | 0 | 0 |
| 13. Surokonto Kulon | 0 | 0 | 0 |
| 14. Pager Gunung | 0 | 0 | 0 |
| JUMLAH | 2006 | 1 | 17 |
| | 2005 | 2 | 108 |
| | 2004 | 2 | 108 |

BPS Kabupaten Kendal

Sumber data : Masing-masing Sekolah di Kecamatan Pageruyung

Catatan :

Tabel : 7.1

**BANYAKNYA DOKTER, TENAGA MEDIS (MANTRI KESEHATAN),
 BIDAN, DUKUN BAYI, DAN JURU SUNAT
 KECAMATAN PAGERUYUNG
 TAHUN : 2006**

| DESA | DOKTER | MANTRI KES. | BIDAN | DUKUN BAYI | JURU SUNAT | |
|---------------------|-------------|----------------|----------|---------------|---------------|----------|
| (1) | (2) | (3) | (4) | (5) | (6) | |
| 01. Gondoharum | 0 | 0 | 1 | 1 | 0 | |
| 02. Getas Blawong | 0 | 0 | 1 | 1 | 0 | |
| 03. Parakan Sebaran | 0 | 0 | 1 | 2 | 0 | |
| 04. Petung | 0 | 0 | 1 | 0 | 0 | |
| 05. Krikil | 0 | 0 | 1 | 2 | 0 | |
| 06. Puncakwangi | 2 | 4 | 0 | 3 | 0 | |
| 07. Pageruyung | 0 | 0 | 0 | 2 | 0 | |
| 08. Tambahrejo | 0 | 0 | 1 | 2 | 0 | |
| 09. Gebangan | 0 | 0 | 1 | 5 | 0 | |
| 10. Surokonto Wetan | 0 | 0 | 1 | 2 | 0 | |
| 11. Bangunsari | 0 | 0 | 1 | 3 | 0 | |
| 12. Kebon Gembong | 0 | 0 | 1 | 3 | 0 | |
| 13. Surokonto Kulon | 0 | 0 | 1 | 2 | 0 | |
| 14. Pager Gunung | 0 | 0 | 1 | 2 | 0 | |
| JUMLAH | 2006 | 2 | 4 | 12 | 30 | 0 |
| | 2005 | 2 | 5 | 12 | 27 | 0 |
| | 2004 | 2 | 2 | 12 | 33 | 0 |

BPS Kabupaten Kendal

Sumber data : Puskesmas Kecamatan Pageruyung

Catatan :

Tabel : 7.2

BANYAKNYA FASILITAS KESEHATAN
KECAMATAN PAGERUYUNG

TAHUN : 2006

| DESA | RSU | PUSKESMAS | PUSKESMAS PEMBANTU |
|---------------------|-----|-----------|-----------------------|
| (1) | (2) | (3) | (4) |
| 01. Gondoharum | 0 | 0 | 0 |
| 02. Getas Blawong | 0 | 0 | 0 |
| 03. Parakan Sebaran | 0 | 0 | 0 |
| 04. Petung | 0 | 0 | 0 |
| 05. Krikil | 0 | 0 | 0 |
| 06. Puncakwangi | 0 | 1 | 0 |
| 07. Pageruyung | 0 | 0 | 1 |
| 08. Tambahrejo | 0 | 0 | 0 |
| 09. Gebangan | 0 | 0 | 0 |
| 10. Surokonto Wetan | 0 | 0 | 0 |
| 11. Bangunsari | 0 | 0 | 0 |
| 12. Kebon Gembong | 0 | 0 | 0 |
| 13. Surokonto Kulon | 0 | 0 | 1 |
| 14. Pager Gunung | 0 | 0 | 0 |
| JUMLAH 2006 | 0 | 1 | 2 |
| 2005 | 0 | 1 | 2 |
| 2004 | 0 | 1 | 2 |

BPS Kabupaten Kendal

Sumber data: Puskesmas Kecamatan Pageruyung

Catatan :

Tabel : 7.2 (lanjutan)

**BANYAKNYA FASILITAS KESEHATAN
KECAMATAN PAGERUYUNG
TAHUN : 2006**

| DESA | DOKTER | DOKTER | RUMAH |
|---------------------|--------|--------|----------|
| | UMUM | GIGI | BERSALIN |
| (1) | (5) | (6) | (7) |
| 01. Gondoharum | 0 | 0 | 0 |
| 02. Getas Blawong | 0 | 0 | 0 |
| 03. Parakan Sebaran | 0 | 0 | 0 |
| 04. Petung | 0 | 0 | 0 |
| 05. Krikil | 0 | 0 | 0 |
| 06. Puncakwangi | 2 | 0 | 1 |
| 07. Pageruyung | 0 | 0 | 0 |
| 08. Tambahrejo | 0 | 0 | 0 |
| 09. Gebangan | 0 | 0 | 0 |
| 10. Surokonto Wetan | 0 | 0 | 0 |
| 11. Bangunsari | 0 | 0 | 0 |
| 12. Kebon Gembong | 0 | 0 | 0 |
| 13. Surokonto Kulon | 0 | 0 | 0 |
| 14. Pager Gunung | 0 | 0 | 0 |
| JUMLAH | | | |
| 2006 | 2 | 0 | 1 |
| 2005 | 2 | 0 | 1 |
| 2004 | 2 | 0 | 1 |

BPS Kabupaten Kendal

Sumber data: Puskesmas Kecamatan Pageruyung

Catatan :

Tabel : 7.3

BANYAKNYA SARANA AIR BERSIH
KECAMATAN PAGERUYUNG

TAHUN : 2006

| DESA | SUMUR | | SUMUR GALI | PELANG- GAN PAM | |
|---------------------|-------------|----------|---------------|-----------------------|--------------|
| | ARTETIS | SPT | | | |
| (1) | (2) | (3) | (4) | (5) | |
| 01. Gondoharum | 0 | 0 | 171 | 42 | |
| 02. Getas Blawong | 0 | 0 | 87 | 35 | |
| 03. Parakan Sebaran | 0 | 0 | 140 | 82 | |
| 04. Petung | 0 | 0 | 71 | 0 | |
| 05. Krikil | 0 | 0 | 102 | 0 | |
| 06. Puncakwangi | 0 | 0 | 185 | 314 | |
| 07. Pageruyung | 0 | 0 | 162 | 310 | |
| 08. Tambahrejo | 0 | 0 | 76 | 139 | |
| 09. Gebangan | 0 | 0 | 13 | 0 | |
| 10. Surokonto Wetan | 0 | 0 | 0 | 0 | |
| 11. Bangunsari | 0 | 0 | 298 | 348 | |
| 12. Kebon Gembong | 0 | 0 | 167 | 0 | |
| 13. Surokonto Kulon | 0 | 0 | 82 | 0 | |
| 14. Pager Gunung | 0 | 0 | 0 | 0 | |
| JUMLAH | 2006 | 0 | 0 | 1.554 | 1.270 |
| | 2005 | 0 | 0 | 1.554 | 1.044 |
| | 2004 | 0 | 0 | 1.518 | 1.020 |

BPS Kabupaten Kendal

Sumber data : Puskesmas Kecamatan Pageruyung

Catatan :

Tabel : 7.4

BANYAKNYA JAMBAAN UMUM, INPRES, DAN SWADAYA
KECAMATAN PAGERUYUNG

TAHUN : 2006

| DESA | UMUM | INPRES | SWADAYA | |
|---------------------|------|--------|---------|-------|
| (1) | (2) | (3) | (4) | |
| 01. Gondoharum | 10 | 133 | 99 | |
| 02. Getas Blawong | 4 | 131 | 94 | |
| 03. Parakan Sebaran | 4 | 0 | 109 | |
| 04. Petung | 2 | 25 | 112 | |
| 05. Krikil | 2 | 0 | 134 | |
| 06. Puncakwangi | 4 | 0 | 135 | |
| 07. Pageruyung | 4 | 0 | 307 | |
| 08. Tambahrejo | 2 | 0 | 367 | |
| 09. Gebangan | 7 | 26 | 111 | |
| 10. Surokonto Wetan | 3 | 0 | 90 | |
| 11. Bangunsari | 5 | 0 | 445 | |
| 12. Kebon Gembong | 4 | 0 | 154 | |
| 13. Surokonto Kulon | 2 | 10 | 205 | |
| 14. Pager Gunung | 2 | 0 | 223 | |
| JUMLAH | 2006 | 55 | 325 | 2.585 |
| | 2005 | 55 | 326 | 2.567 |
| | 2004 | 54 | 326 | 2.184 |

BPS Kabupaten Kendal

Sumber data : Puskesmas Kecamatan Pageruyung

Catatan :

Tabel : 8.1

**BANYAKNYA PENDERITA CACAT
KECAMATAN PAGERUYUNG
TAHUN : 2006**

| DESA | JENIS PENDERITA CACAT | | | | | | |
|---------------------|-----------------------|-----------|------------|--------------|--------------|------------|------------|
| | TUNA NETRA | TUBUH | MEN TAL | BISU TULI | PSI KOTIK | JUM LAH | |
| (1) | (2) | (3) | (4) | (5) | (6) | (7) | |
| 01. Gondoharum | 5 | 0 | 0 | 3 | 0 | 8 | |
| 02. Getas Blawong | 3 | 0 | 1 | 1 | 0 | 5 | |
| 03. Parakan Sebaran | 4 | 3 | 1 | 0 | 2 | 10 | |
| 04. Petung | 0 | 4 | 0 | 2 | 0 | 6 | |
| 05. Krikil | 1 | 1 | 0 | 1 | 0 | 3 | |
| 06. Puncakwangi | 6 | 0 | 0 | 0 | 0 | 6 | |
| 07. Pageruyung | 0 | 4 | 2 | 2 | 2 | 10 | |
| 08. Tambahrejo | 2 | 3 | 6 | 2 | 1 | 14 | |
| 09. Gebangan | 1 | 0 | 0 | 0 | 0 | 1 | |
| 10. Surokonto Wetan | 0 | 4 | 0 | 2 | 0 | 6 | |
| 11. Bangunsari | 5 | 10 | 0 | 2 | 0 | 17 | |
| 12. Kebon Gembong | 0 | 4 | 0 | 2 | 0 | 6 | |
| 13. Surokonto Kulon | 2 | 12 | 6 | 2 | 0 | 22 | |
| 14. Pager Gunung | 0 | 3 | 0 | 2 | 0 | 5 | |
| JUMLAH | 2006 | 29 | 48 | 16 | 21 | 5 | 119 |
| | 2005 | 41 | 4 | 0 | 32 | 7 | 84 |
| | 2004 | 17 | 11 | 6 | 23 | 0 | 57 |

BPS Kabupaten Kendal

Sumber data : Kantor Kecamatan Pageruyung

Tabel : 8.2.

**BANYAKNYA ANAK TERLANTAR, ANAK NAKAL,
ANAK JALANAN, WTS DAN WARIA
KECAMATAN PAGERUYUNG
TAHUN : 2006**

| DESA | A N A K | | | WTS | WARIA |
|---------------------|---------------|-------|-------------|-----|-------|
| | TERLAN TAR | NAKAL | JALAN AN | | |
| (1) | (2) | (3) | (4) | (5) | (6) |
| 01. Gondoharum | 2 | 0 | 0 | 0 | 0 |
| 02. Getas Blawong | 1 | 0 | 0 | 0 | 0 |
| 03. Parakan Sebaran | 0 | 0 | 0 | 0 | 0 |
| 04. Petung | 0 | 0 | 0 | 0 | 0 |
| 05. Krikil | 0 | 0 | 0 | 0 | 0 |
| 06. Puncakwangi | 0 | 0 | 0 | 0 | 0 |
| 07. Pageruyung | 6 | 0 | 0 | 0 | 0 |
| 08. Tambahrejo | 0 | 0 | 0 | 0 | 0 |
| 09. Gebangan | 7 | 0 | 0 | 0 | 0 |
| 10. Surokonto Wetan | 0 | 0 | 0 | 0 | 0 |
| 11. Bangunsari | 0 | 0 | 0 | 0 | 0 |
| 12. Kebon Gembong | 0 | 0 | 0 | 0 | 0 |
| 13. Surokonto Kulon | 1 | 0 | 0 | 0 | 0 |
| 14. Pager Gunung | 0 | 0 | 0 | 0 | 0 |
| JUMLAH 2006 | | 17 | 0 | 0 | 0 |
| 2005 | | 17 | 0 | 0 | 0 |

BPS Kabupaten Kendal

Sumber data : Statistik Kecamatan Pageruyung

Catatan :

Tabel : 9.1

**LUAS PANEN DAN PRODUKSI PADI SAWAH DAN GOGO
KECAMATAN PAGERUYUNG**

TAHUN : 2006

| DESA | PADI SAWAH | | PADI GOGO | | |
|---------------------|------------|----------|-----------|----------|-------|
| | LUAS | PRODUKSI | LUAS | PRODUKSI | |
| | (Ha) | (Ton) | (Ha) | (Ton) | |
| (1) | (2) | (3) | (4) | (5) | |
| 01. Gondoharum | 124,00 | 620,00 | 0,00 | 0,00 | |
| 02. Getas Blawong | 84,00 | 382,50 | 0,00 | 0,00 | |
| 03. Parakan Sebaran | 146,00 | 730,00 | 0,00 | 0,00 | |
| 04. Petung | 79,00 | 316,00 | 0,00 | 0,00 | |
| 05. Krikil | 125,00 | 562,50 | 0,00 | 0,00 | |
| 06. Puncakwangi | 118,00 | 649,00 | 0,00 | 0,00 | |
| 07. Pageruyung | 104,00 | 416,00 | 0,00 | 0,00 | |
| 08. Tambahrejo | 106,00 | 530,00 | 0,00 | 0,00 | |
| 09. Gebangan | 86,00 | 387,00 | 0,00 | 0,00 | |
| 10. Surokonto Wetan | 182,00 | 1.092,00 | 0,00 | 0,00 | |
| 11. Bangunsari | 142,00 | 568,00 | 0,00 | 0,00 | |
| 12. Kebon Gembong | 81,00 | 445,50 | 0,00 | 0,00 | |
| 13. Surokonto Kulon | 67,00 | 335,00 | 0,00 | 0,00 | |
| 14. Pager Gunung | 41,00 | 205,00 | 0,00 | 0,00 | |
| JUMLAH | 2006 | 1.485,00 | 7.238,50 | 0,00 | 0,00 |
| | 2005 | 1.489,00 | 7.005,00 | 0,00 | 0,00 |
| | 2004 | 1.504,00 | 7.475,00 | 34,00 | 71,50 |

BPS Kabupaten Kendal

Sumber data : KCD Kecamatan Pageruyung

Catatan :

Tabel : 9.2

**LUAS PANEN DAN PRODUKSI PADI DAN JAGUNG
KECAMATAN PAGERUYUNG**

TAHUN : 2006

| DESA | PADI | | JAGUNG | | |
|---------------------|--------------|-------------------|-----------------|-------------------|------------------|
| | LUAS (Ha) | PRODUKSI (Ton) | LUAS (Ha) | PRODUKSI (Ton) | |
| (1) | (2) | (3) | (4) | (5) | |
| 01. Gondoharum | 124,00 | 620,00 | 126,00 | 819,00 | |
| 02. Getas Blawong | 84,00 | 382,50 | 105,00 | 735,00 | |
| 03. Parakan Sebaran | 146,00 | 730,00 | 125,00 | 875,00 | |
| 04. Petung | 79,00 | 316,00 | 86,00 | 516,00 | |
| 05. Krikil | 125,00 | 562,50 | 110,00 | 715,00 | |
| 06. Puncakwangi | 118,00 | 649,00 | 114,00 | 798,00 | |
| 07. Pageruyung | 104,00 | 416,00 | 71,00 | 461,00 | |
| 08. Tambahrejo | 106,00 | 530,00 | 90,00 | 585,00 | |
| 09. Gebangan | 86,00 | 387,00 | 382,00 | 2.674,00 | |
| 10. Surokonto Wetan | 182,00 | 1.092,00 | 223,00 | 1.449,00 | |
| 11. Bangunsari | 142,00 | 568,00 | 341,00 | 2.387,00 | |
| 12. Kebon Gembong | 81,00 | 445,50 | 90,00 | 612,00 | |
| 13. Surokonto Kulon | 67,00 | 335,00 | 72,00 | 504,00 | |
| 14. Pager Gunung | 41,00 | 205,00 | 261,00 | 1.775,00 | |
| JUMLAH | 2006 | 1.485,00 | 7.238,50 | 2.196,00 | 14.905,00 |
| | 2005 | 1.489,00 | 7.005,00 | 2.187,00 | 15.309,00 |
| | 2004 | 1.538,00 | 7.546,50 | 2.436,00 | 9.294,00 |

BPS Kabupaten Kendal

Sumber data : KCD Kecamatan Pageruyung

Catatan :

Tabel : 9.3

**LUAS PANEN DAN PRODUKSI UBI KAYU DAN UBI JALAR
KECAMATAN PAGERUYUNG**

TAHUN : 2006

| DESA | UBI KAYU | | UBI JALAR | | |
|---------------------|----------|--------|-----------|--------|----------|
| | LUAS | PROD | LUAS | PROD | |
| | (Ha) | (Ton) | (Ha) | (Ton) | |
| (1) | (2) | (3) | (4) | (5) | |
| 01. Gondoharum | 0,00 | 0,00 | 10,00 | 85,00 | |
| 02. Getas Blawong | 8,00 | 100,00 | 9,00 | 67,00 | |
| 03. Parakan Sebaran | 0,00 | 0,00 | 14,00 | 119,00 | |
| 04. Petung | 0,00 | 0,00 | 0,00 | 0,00 | |
| 05. Krikil | 0,00 | 0,00 | 8,00 | 61,00 | |
| 06. Puncakwangi | 0,00 | 0,00 | 11,00 | 88,00 | |
| 07. Pageruyung | 0,00 | 0,00 | 0,00 | 0,00 | |
| 08. Tambahrejo | 0,00 | 0,00 | 6,00 | 51,00 | |
| 09. Gebangan | 60,00 | 720,00 | 0,00 | 0,00 | |
| 10. Surokonto Wetan | 31,00 | 357,00 | 0,00 | 0,00 | |
| 11. Bangunsari | 35,00 | 420,00 | 7,00 | 59,00 | |
| 12. Kebon Gembong | 26,00 | 325,00 | 0,00 | 0,00 | |
| 13. Surokonto Kulon | 36,00 | 414,00 | 0,00 | 0,00 | |
| 14. Pager Gunung | 55,00 | 671,00 | 0,00 | 0,00 | |
| JUMLAH | 2006 | 251,00 | 3.007,00 | 65,00 | 530,00 |
| | 2005 | 252,00 | 3.024,00 | 66,00 | 528,00 |
| | 2004 | 370,00 | 4.276,00 | 172,00 | 1.519,00 |

BPS Kabupaten Kendal

Sumber data : KCD Kecamatan Pageruyung

Catatan :

Tabel : 9.4

LUAS PANEN DAN PRODUKSI KACANG TANAH DAN KEDELAI
KECAMATAN PAGERUYUNG

TAHUN : 2006

| DESA | KACANG TANAH | | KEDELAI | | |
|---------------------|--------------|----------|----------|-------|------|
| | LUAS | PROD | LUAS | PROD | |
| | (Ha) | (Ton) | (Ha) | (Ton) | |
| (1) | (2) | (3) | (4) | (5) | |
| 01. Gondoharum | 85,00 | 255,00 | 0,00 | 0,00 | |
| 02. Getas Blawong | 52,00 | 182,00 | 0,00 | 0,00 | |
| 03. Parakan Sebaran | 139,00 | 486,00 | 0,00 | 0,00 | |
| 04. Petung | 86,00 | 318,00 | 0,00 | 0,00 | |
| 05. Krikil | 145,00 | 420,00 | 0,00 | 0,00 | |
| 06. Puncakwangi | 152,00 | 456,00 | 0,00 | 0,00 | |
| 07. Pageruyung | 84,00 | 294,00 | 0,00 | 0,00 | |
| 08. Tambahrejo | 85,00 | 246,00 | 0,00 | 0,00 | |
| 09. Gebangan | 14,00 | 49,00 | 0,00 | 0,00 | |
| 10. Surokonto Wetan | 21,00 | 63,00 | 0,00 | 0,00 | |
| 11. Bangunsari | 144,00 | 432,00 | 0,00 | 0,00 | |
| 12. Kebon Gembong | 32,00 | 112,00 | 0,00 | 0,00 | |
| 13. Surokonto Kulon | 40,00 | 120,00 | 0,00 | 0,00 | |
| 14. Pager Gunung | 20,00 | 70,00 | 0,00 | 0,00 | |
| JUMLAH | 2006 | 1.099,00 | 3.503,00 | 0,00 | 0,00 |
| | 2005 | 1.098,00 | 3.294,00 | 0,00 | 0,00 |
| | 2004 | 1.107,00 | 1.392,00 | 0,00 | 0,00 |

BPS Kabupaten Kendal

Sumber data : KCD Kecamatan Pageruyung

Catatan :

Tabel : 9.5

PRODUKSI TANAMAN PERDAGANGAN
KECAMATAN PAGERUYUNG
TAHUN : 2006

| TAHUN | KELAPA | TEBAKAU | KAPOK |
|-------|----------------|-------------|-------------|
| (1) | (Butir) (2) | (Kw) (3) | (Kw) (4) |
| 1999 | 244.867 | 0,00 | 2.034,66 |
| 2000 | 16.895 | 0,00 | 2.105,05 |
| 2001 | 16.798 | 0,00 | 2.222,00 |
| 2002 | 16.886 | 0,00 | 2.306,60 |
| 2003 | 0 | 0,00 | . |
| 2004 | 3.264 | 0,00 | 1.954,00 |
| 2005 | 139.700 | 0,00 | 845.500,00 |
| 2006 | 136.116 | 0,00 | 911.730,00 |

BPS Kabupaten Kendal

Sumber data : Petugas Perkebunan Pageruyung
Catatan :

Tabel : 9.5 (lanjutan)

PRODUKSI TANAMAN PERDAGANGAN
KECAMATAN PAGERUYUNG

TAHUN : 2006

| TAHUN | CENGKEH | KOPI | TEBU |
|-------|----------|---------|------|
| | (Kw) | (Kw) | (Kw) |
| (1) | (5) | (6) | (7) |
| 1994 | | | |
| 1995 | | | |
| 1996 | | | |
| 1997 | | | |
| 1998 | 19955,00 | 7510,00 | 0,00 |
| 1999 | 15570,00 | 8010,00 | 0,00 |
| 2000 | 10745,00 | 7960,00 | 0,00 |
| 2006 | 812,00 | 8111,00 | 0,00 |

BPS Kabupaten Kendal

Sumber data : Petugas Perkebunan Kecamatan Pageruyung

Catatan :

Tabel : 9.6

**PRODUKSI IKAN
KECAMATAN PAGERUYUNG**

TAHUN : 2006

| BULAN | PRODUKSI | | | | |
|---------------|-------------|-------------|-------------|-------------|-------------|
| | BANDENG | UDANG | LELE | RUCAH | |
| | (Ton) | (Ton) | (Ton) | (Ton) | |
| (1) | (2) | (3) | (4) | (5) | |
| 01. Januari | 0,00 | 0,00 | 0,00 | 0,00 | |
| 02. Pebruari | 0,00 | 0,00 | 0,00 | 0,00 | |
| 03. Maret | 0,00 | 0,00 | 0,00 | 0,00 | |
| 04. April | 0,00 | 0,00 | 0,00 | 0,00 | |
| 05. Mei | 0,00 | 0,00 | 0,00 | 0,00 | |
| 06. Juni | 0,00 | 0,00 | 0,12 | 0,00 | |
| 07. Juli | 0,00 | 0,00 | 0,23 | 0,00 | |
| 08. Agustus | 0,00 | 0,00 | 0,00 | 0,00 | |
| 09. September | 0,00 | 0,00 | 0,42 | 0,00 | |
| 10. Oktober | 0,00 | 0,00 | 0,53 | 0,00 | |
| 11. Nopember | 0,00 | 0,00 | 0,95 | 0,00 | |
| 12. Desember | 0,00 | 0,00 | 0,24 | 0,00 | |
| JUMLAH | 2006 | 0,00 | 0,00 | 2,49 | 0,00 |
| | 2005 | 0,00 | 0,00 | 4,39 | 0,00 |
| | 2004 | 0,00 | 0,00 | 4,41 | 0,00 |

BPS Kabupaten Kendal

Sumber data : Mantri Perikanan Kecamatan Pageruyung
Catatan :

Tabel : 9.7

BANYAKNYA UNGGAS
KECAMATAN PAGERUYUNG

TAHUN : 2006

| DESA | AYAM KAMPUNG | AYAM RAS PETELOR | AYAM RAS PEDAGING | BEBEK / ITIK | |
|---------------------|-----------------|------------------------|-------------------------|-----------------|-------|
| (1) | (2) | (3) | (4) | (5) | |
| 01. Gondoharum | 1.183 | 0 | 0 | 121 | |
| 02. Getas Blawong | 1.092 | 0 | 3.550 | 76 | |
| 03. Parakan Sebaran | 1.838 | 0 | 0 | 37 | |
| 04. Petung | 715 | 0 | 0 | 19 | |
| 05. Krikil | 1.250 | 2.000 | 0 | 0 | |
| 06. Puncakwangi | 1.215 | 12.500 | 0 | 38 | |
| 07. Pageruyung | 1.134 | 0 | 0 | 67 | |
| 08. Tambahrejo | 4.370 | 8.000 | 0 | 85 | |
| 09. Gebangan | 4.583 | 0 | 0 | 79 | |
| 10. Surokonto Wetan | 1.315 | 2.000 | 0 | 80 | |
| 11. Bangunsari | 1.947 | 16.500 | 0 | 300 | |
| 12. Kebon Gembong | 2.306 | 0 | 0 | 0 | |
| 13. Surokonto Kulon | 939 | 13.200 | 0 | 63 | |
| 14. Pager Gunung | 683 | 0 | 0 | 35 | |
| JUMLAH | 2006 | 24.568 | 54.200 | 3.550 | 1.000 |
| | 2005 | 26.721 | 42.768 | 24.000 | 2.782 |
| | 2004 | 25.534 | 41.230 | 34.000 | 2.026 |

BPS Kabupaten Kendal

Sumber data : Petugas Peternakan Kecamatan Pageruyung

Catatan :

Tabel : 9.7 (lanjutan)

**BANYAKNYA UNGGAS
KECAMATAN PAGERUYUNG**

TAHUN : 2006

| DESA | ITIK MANILA / | BURUNG | BURUNG | ANGSA | |
|---------------------|---------------|--------------|----------|----------|-----------|
| | ENTOG | MERPATI | PUYUH | | |
| (1) | (6) | (7) | (8) | (9) | |
| 01. Gondoharum | 132 | 0 | 0 | 0 | |
| 02. Getas Blawong | 98 | 0 | 0 | 0 | |
| 03. Parakan Sebaran | 47 | 0 | 0 | 4 | |
| 04. Petung | 22 | 0 | 0 | 4 | |
| 05. Krikil | 105 | 0 | 0 | 5 | |
| 06. Puncakwangi | 92 | 0 | 0 | 6 | |
| 07. Pageruyung | 85 | 0 | 0 | 0 | |
| 08. Tambahrejo | 115 | 0 | 0 | 5 | |
| 09. Gebangan | 82 | 0 | 0 | 0 | |
| 10. Surokonto Wetan | 108 | 0 | 0 | 4 | |
| 11. Bangunsari | 122 | 0 | 0 | 6 | |
| 12. Kebon Gembong | 112 | 0 | 0 | 0 | |
| 13. Surokonto Kulon | 91 | 0 | 0 | 3 | |
| 14. Pager Gunung | 97 | 0 | 0 | 4 | |
| JUMLAH | 2006 | 1.308 | 0 | 0 | 41 |
| | 2005 | 2.392 | 0 | 0 | 48 |
| | 2004 | 1.983 | 0 | 0 | 46 |

BPS Kabupaten Kendal

Sumber data : Petugas Peternakan Kecamatan Pageruyung

Catatan :

Tabel : 9.8

**PRODUKSI TELUR UNGGAS
KECAMATAN PAGERUYUNG**

TAHUN : 2006

| DESA | AYAM | AYAM | ITIK | BURUNG | |
|---------------------|---------------|---------|--------|--------|---|
| | RAS | BURAS | | PUYUH | |
| (1) | (Kg) | (Kg) | (Kg) | (Kg) | |
| | (2) | (3) | (4) | (5) | |
| 01. Gondoharum | 0 | 1.086 | 1.824 | 0 | |
| 02. Getas Blawong | 0 | 1.045 | 263 | 0 | |
| 03. Parakan Sebaran | 0 | 1.532 | 142 | 0 | |
| 04. Petung | 0 | 692 | 126 | 0 | |
| 05. Krikil | 8.260 | 1.183 | 0 | 0 | |
| 06. Puncakwangi | 38.316 | 1.201 | 154 | 0 | |
| 07. Pageruyung | 0 | 1.096 | 192 | 0 | |
| 08. Tambahrejo | 21.530 | 4.286 | 287 | 0 | |
| 09. Gebangan | 0 | 4.422 | 253 | 0 | |
| 10. Surokonto Wetan | 9.612 | 1.266 | 266 | 0 | |
| 11. Bangunsari | 45.724 | 1.747 | 2.468 | 0 | |
| 12. Kebon Gembong | 0 | 2.186 | 0 | 0 | |
| 13. Surokonto Kulon | 36.463 | 892 | 231 | 0 | |
| 14. Pager Gunung | 0 | 658 | 134 | 0 | |
| | JUMLAH | | | | |
| | 2006 | 159.905 | 23.292 | 6.340 | 0 |
| | 2005 | 175.484 | 23.639 | 20.159 | 0 |
| | 2004 | 201.144 | 26.894 | 16.072 | 0 |

BPS Kabupaten Kendal

Sumber data : Petugas Peternakan Kecamatan Pageruyung

Catatan :

Tabel : 9.9

**BANYAKNYA TERNAK
KECAMATAN PAGERUYUNG
TAHUN : 2006**

| DESA | SAPI BIASA | SAPI PERAH | KERBAU | KUDA | |
|---------------------|---------------|---------------|----------|------------|----------|
| (1) | (2) | (3) | (4) | (5) | |
| 01. Gondoharum | 127 | 0 | 0 | 0 | |
| 02. Getas Blawong | 100 | 0 | 0 | 0 | |
| 03. Parakan Sebaran | 81 | 0 | 0 | 0 | |
| 04. Petung | 394 | 0 | 0 | 0 | |
| 05. Krikil | 224 | 0 | 0 | 0 | |
| 06. Puncakwangi | 196 | 0 | 0 | 0 | |
| 07. Pageruyung | 147 | 0 | 0 | 0 | |
| 08. Tambahrejo | 148 | 0 | 0 | 0 | |
| 09. Gebangan | 111 | 0 | 0 | 0 | |
| 10. Surokonto Wetan | 96 | 0 | 30 | 0 | |
| 11. Bangunsari | 216 | 0 | 0 | 0 | |
| 12. Kebon Gembong | 257 | 0 | 126 | 0 | |
| 13. Surokonto Kulon | 85 | 0 | 0 | 0 | |
| 14. Pager Gunung | 18 | 0 | 11 | 0 | |
| JUMLAH | 2006 | 2.200 | 0 | 167 | 0 |
| | 2005 | 2.610 | 0 | 165 | 0 |
| | 2004 | 2.457 | 0 | 175 | 0 |

BPS Kabupaten Kendal

Sumber data : Petugas Peternakan Kecamatan Pageruyung

Catatan :

Tabel : 9.9 (lanjutan)

BANYAKNYA TERNAK
KECAMATAN PAGERUYUNG
TAHUN : 2006

| DESA | KAMBING | DOMBA | BABI |
|---------------------|---------|-------|------|
| (1) | (6) | (7) | (8) |
| 01. Gondoharum | 60 | 128 | 0 |
| 02. Getas Blawong | 53 | 147 | 0 |
| 03. Parakan Sebaran | 68 | 104 | 0 |
| 04. Petung | 95 | 0 | 0 |
| 05. Krikil | 123 | 163 | 0 |
| 06. Puncakwangi | 65 | 0 | 0 |
| 07. Pageruyung | 72 | 91 | 0 |
| 08. Tambahrejo | 81 | 176 | 0 |
| 09. Gebangan | 93 | 217 | 0 |
| 10. Surokonto Wetan | 42 | 121 | 0 |
| 11. Bangunsari | 107 | 364 | 0 |
| 12. Kebon Gembong | 122 | 114 | 0 |
| 13. Surokonto Kulon | 86 | 78 | 0 |
| 14. Pager Gunung | 118 | 92 | 0 |
| JUMLAH 2006 | 1.185 | 1.793 | 0 |
| 2005 | 4.952 | 1.872 | 0 |
| 2004 | 4.669 | 2.005 | 0 |

BPS Kabupaten Kendal

Sumber data : Petugas Peternakan Kecamatan Pageruyung
Catatan :

Tabel : 9.10.

**BANYAKNYA PEMILIK KOLAM
KECAMATAN PAGERUYUNG
TAHUN : 2006**

| DESA | LUAS | PEMILIK |
|---------------------|-------------|----------------|
| | (Ha) | (Orang) |
| (1) | (2) | (3) |
| 01. Gondoharum | 0,0 | 0 |
| 02. Getas Blawong | 0,0 | 0 |
| 03. Parakan Sebaran | 7,2 | 11 |
| 04. Petung | 0,0 | 0 |
| 05. Krikil | 0,0 | 0 |
| 06. Puncakwangi | 1,3 | 3 |
| 07. Pageruyung | 0,4 | 1 |
| 08. Tambahrejo | 1,6 | 9 |
| 09. Gebangan | 0,0 | 0 |
| 10. Surokonto Wetan | 6,6 | 4 |
| 11. Bangunsari | 2,6 | 6 |
| 12. Kebon Gembong | 3,2 | 3 |
| 13. Surokonto Kulon | 0,0 | 0 |
| 14. Pager Gunung | 0,4 | 2 |
| JUMLAH 2006 | 23,3 | 39 |

BPS Kabupaten Kendal

Sumber data : Petugas Perikanan Kecamatan Pageruyung
Catatan :

Tabel : 10.1

**BANYAKNYA SARANA ANGKUTAN DARAT
KENDARAAN BERMOTOR
KECAMATAN PAGERUYUNG
TAHUN : 2006**

| DESA | COLT | BUS | TRUK | MOBIL PRIBADU/ DINAS | SEPEDA MOTOR | |
|---------------------|-------------|-----------|----------|----------------------------|-----------------|--------------|
| (1) | (2) | (3) | (4) | (5) | (6) | |
| 01. Gondoharum | 2 | 0 | 0 | 0 | 39 | |
| 02. Getas Blawong | 2 | 0 | 0 | 2 | 135 | |
| 03. Parakan Sebaran | 3 | 0 | 1 | 1 | 82 | |
| 04. Petung | 0 | 0 | 0 | 0 | 41 | |
| 05. Krikil | 0 | 0 | 0 | 0 | 49 | |
| 06. Puncakwangi | 5 | 1 | 6 | 12 | 155 | |
| 07. Pageruyung | 2 | 0 | 3 | 15 | 179 | |
| 08. Tambahrejo | 2 | 2 | 1 | 18 | 168 | |
| 09. Gebangan | 0 | 0 | 0 | 11 | 96 | |
| 10. Surokonto Wetan | 3 | 0 | 7 | 2 | 94 | |
| 11. Bangunsari | 1 | 0 | 3 | 8 | 86 | |
| 12. Kebon Gembong | 5 | 0 | 2 | 10 | 121 | |
| 13. Surokonto Kulon | 0 | 0 | 2 | 8 | 34 | |
| 14. Pager Gunung | 2 | 0 | 1 | 1 | 60 | |
| JUMLAH | 2006 | 27 | 3 | 26 | 88 | 1.339 |
| | 2005 | 34 | 0 | 19 | 44 | 1.101 |
| | 2004 | 37 | 2 | 32 | 57 | 1.087 |

BPS Kabupaten Kendal

Sumber data : Statistik Kecamatan Pageruyung

Catatan :

Tabel : 10.2

**BANYAKNYA SARANA ANGKUTAN DARAT
KENDARAAN TAK BERMOTOR
KECAMATAN PAGERUYUNG
TAHUN : 2006**

| DESA | DOKAR | GEROBAK | GEROBAK | BECAK | SEPEDA |
|---------------------|-------------|----------|----------|----------|------------|
| | | DORONG | HEWAN | | |
| (1) | (2) | (3) | (4) | (5) | (6) |
| 01. Gondoharum | 0 | 0 | 0 | 0 | 10 |
| 02. Getas Blawong | 0 | 0 | 0 | 0 | 17 |
| 03. Parakan Sebaran | 0 | 0 | 0 | 0 | 24 |
| 04. Petung | 0 | 0 | 0 | 0 | 32 |
| 05. Krikil | 0 | 0 | 0 | 0 | 25 |
| 06. Puncakwangi | 0 | 0 | 0 | 0 | 43 |
| 07. Pageruyung | 0 | 0 | 0 | 0 | 51 |
| 08. Tambahrejo | 0 | 0 | 0 | 0 | 64 |
| 09. Gebangan | 0 | 0 | 0 | 0 | 25 |
| 10. Surokonto Wetan | 0 | 0 | 0 | 0 | 89 |
| 11. Bangunsari | 0 | 0 | 0 | 0 | 35 |
| 12. Kebon Gembong | 0 | 0 | 0 | 0 | 24 |
| 13. Surokonto Kulon | 0 | 0 | 0 | 0 | 18 |
| 14. Pager Gunung | 0 | 1 | 0 | 0 | 19 |
| JUMLAH | 2006 | 0 | 1 | 0 | 476 |
| | 2005 | 0 | 1 | 0 | 346 |
| | 2004 | 0 | 1 | 0 | 346 |

BPS Kabupaten Kendal

Sumber data : Statistik Kecamatan Pageruyung

Catatan :

Tabel : 10.3

**JENIS PERMUKAAN, KONDISI, DAN KELAS JALAN
KECAMATAN PAGERUYUNG
TAHUN : 2006**

| KEADAAN | PANJANG JALAN | | |
|---------------------------|---------------|---------------|---------------|
| | 2004 | 2005 | 2006 |
| | (Km) | (Km) | (Km) |
| (1) | (2) | (3) | (4) |
| I. Jenis Permukaan | | | |
| a. Aspal | 35,48 | 35,48 | 35,48 |
| b. Kerikil | 58,64 | 58,64 | 58,64 |
| c. Tanah | 25,01 | 25,01 | 25,01 |
| d. Lainnya | 0,00 | 0,00 | 0,00 |
| Jumlah | 119,11 | 119,11 | 119,11 |
| II. Kondisi Jalan | | | |
| a. Baik | 27,61 | 27,61 | 27,61 |
| b. Sedang | 48,24 | 48,24 | 48,24 |
| c. Rusak | 43,26 | 43,26 | 43,26 |
| d. Rusak Berat | 0,00 | 0,00 | 0,00 |
| Jumlah | 119,11 | 119,11 | 119,11 |
| III. Kelas Jalan | | | |
| a. Kelas I | 0,00 | 0,00 | 0,00 |
| b. Kelas II | 0,00 | 0,00 | 0,00 |
| c. Kelas III | 9,72 | 9,72 | 9,72 |
| d. Kelas IIIA | 11,40 | 11,40 | 11,40 |
| e. Kelas IV | 6,15 | 6,15 | 6,15 |
| f. Kelas V | 0,00 | 0,00 | 0,00 |
| g. Lainnya | 91,84 | 91,84 | 91,84 |
| Jumlah | 119,11 | 119,11 | 119,11 |

BPS Kabupaten Kendal

Sumber data : Kantor Kecamatan Pageruyung

Catatan :

Tabel : 10.4

**BANYAKNYA JEMBATAN DESA
KECAMATAN PAGERUYUNG
TAHUN : 2006**

| DESA | JEMBATAN | | | | |
|---------------------|-------------|----------|------------|-----------|----------|
| | BESI | BETON | KAYU | BAMBU | |
| (1) | (2) | (3) | (4) | (5) | |
| 01. Gondoharum | 0 | 16 | 1 | 1 | |
| 02. Getas Blawong | 0 | 12 | 4 | 2 | |
| 03. Parakan Sebaran | 0 | 6 | 0 | 0 | |
| 04. Petung | 0 | 8 | 0 | 0 | |
| 05. Krikil | 0 | 8 | 4 | 0 | |
| 06. Puncakwangi | 0 | 7 | 5 | 1 | |
| 07. Pageruyung | 0 | 8 | 2 | 0 | |
| 08. Tambahrejo | 0 | 6 | 2 | 0 | |
| 09. Gebangan | 1 | 10 | 6 | 0 | |
| 10. Surokonto Wetan | 0 | 5 | 1 | 0 | |
| 11. Bangunsari | 2 | 17 | 5 | 0 | |
| 12. Kebon Gembong | 0 | 11 | 5 | 2 | |
| 13. Surokonto Kulon | 0 | 16 | 5 | 0 | |
| 14. Pager Gunung | 0 | 10 | 2 | 0 | |
| JUMLAH | 2006 | 3 | 140 | 42 | 6 |
| | 2005 | 3 | 140 | 41 | 7 |
| | 2004 | 3 | 140 | 36 | 5 |

BPS Kabupaten Kendal

Sumber data : Kantor Kecamatan Pageruyung

Catatan :

Tabel : 11.1

**BANYAKNYA TELEVISI, RADIO, LISTRIK PLN, DAN TELEPHON
KECAMATAN PAGERUYUNG**

TAHUN : 2006

| DESA | TV | RADIO | LISTRIK | TELEPHON | |
|---------------------|-------------|--------------|--------------|--------------|------------|
| | | | PLN | | |
| (1) | (2) | (3) | (4) | (5) | |
| 01. Gondoharum | 199 | 31 | 497 | 11 | |
| 02. Getas Blawong | 40 | 29 | 388 | 9 | |
| 03. Parakan Sebaran | 341 | 112 | 431 | 12 | |
| 04. Petung | 79 | 54 | 309 | 10 | |
| 05. Krikil | 120 | 80 | 594 | 19 | |
| 06. Puncakwangi | 212 | 119 | 573 | 31 | |
| 07. Pageruyung | 347 | 173 | 397 | 25 | |
| 08. Tambahrejo | 457 | 173 | 580 | 59 | |
| 09. Gebangan | 297 | 210 | 404 | 0 | |
| 10. Surokonto Wetan | 236 | 110 | 339 | 0 | |
| 11. Bangunsari | 394 | 71 | 1.023 | 11 | |
| 12. Kebon Gembong | 554 | 69 | 662 | 9 | |
| 13. Surokonto Kulon | 112 | 77 | 348 | 0 | |
| 14. Pager Gunung | 250 | 28 | 344 | 0 | |
| JUMLAH | 2006 | 3.638 | 1.336 | 6.889 | 196 |
| | 2005 | 3.460 | 1.260 | 6.788 | 161 |
| | 2004 | 3.457 | 1.078 | 6.737 | 127 |

BPS Kabupaten Kendal

Sumber data : Statistik Kecamatan Pageruyung

Catatan :

Tabel : 12.1

**BANYAKNYA LAPANGAN OLAHRAGA
KECAMATAN PAGERUYUNG**

TAHUN : 2006

| DESA | SEPAK | VOLLEY | BULU | TENIS | |
|---------------------|-------------|-----------|-----------|-----------|----------|
| | BOLA | | TANGKIS | | |
| (1) | (2) | (3) | (4) | (5) | |
| 01. Gondoharum | 1 | 3 | 1 | 0 | |
| 02. Getas Blawong | 1 | 1 | 0 | 0 | |
| 03. Parakan Sebaran | 1 | 2 | 1 | 0 | |
| 04. Petung | 0 | 2 | 0 | 0 | |
| 05. Krikil | 1 | 3 | 1 | 0 | |
| 06. Puncakwangi | 1 | 2 | 2 | 0 | |
| 07. Pageruyung | 1 | 3 | 1 | 0 | |
| 08. Tambahrejo | 1 | 2 | 2 | 1 | |
| 09. Gebangan | 0 | 1 | 0 | 0 | |
| 10. Surokonto Wetan | 1 | 1 | 1 | 0 | |
| 11. Bangunsari | 1 | 2 | 2 | 0 | |
| 12. Kebon Gembong | 1 | 2 | 0 | 0 | |
| 13. Surokonto Kulon | 0 | 1 | 0 | 0 | |
| 14. Pager Gunung | 0 | 1 | 0 | 0 | |
| JUMLAH | 2006 | 10 | 26 | 11 | 1 |
| | 2005 | 10 | 28 | 13 | 1 |
| | 2004 | 10 | 28 | 13 | 1 |

BPS Kabupaten Kendal

Sumber data : Kantor Kecamatan Pageruyung

Catatan :

Tabel : 13.1.

**BANYAKNYA SURAT PEMBERITAHUAN PAJAK TERDAFTAR
KECAMATAN PAGERUYUNG**

TAHUN : 2006

| DESA | BANYAKNYA SURAT PEMBERITAHUAN PAJAK TERDAFTAR | BAKU (Rp) |
|---------------------|---|--------------|
| (1) | (2) | (3) |
| 01. Gondoharum | 2.087 | 21.058.575 |
| 02. Getas Blawong | 2.061 | 14.315.470 |
| 03. Parakan Sebaran | 1.588 | 22.329.981 |
| 04. Petung | 980 | 11.701.045 |
| 05. Kritikil | 1.571 | 16.718.928 |
| 06. Puncakwangi | 1.787 | 21.932.577 |
| 07. Pageruyung | 1.673 | 26.118.831 |
| 08. Tambahrejo | 1.828 | 31.504.108 |
| 09. Gebangan | 1.103 | 20.328.726 |
| 10. Surokonto Wetan | 1.401 | 31.439.816 |
| 11. Bangunsari | 3.439 | 26.350.815 |
| 12. Kebon Gembong | 1.368 | 24.844.823 |
| 13. Surokonto Kulon | 851 | 24.100.481 |
| 14. Pager Gunung | 895 | 26.575.970 |
| JUMLAH | | |
| 2006 | 22.632 | 319.320.146 |
| 2005 | 24.425 | 248.374.065 |
| 2004 | 24.199 | 231.470.642 |

BPS Kabupaten Kendal

Sumber data : BKK Kecamatan Pageruyung

Catatan :

Tabel : 13.2.

PEMASUKAN PAJAK BUMI DAN BANGUNAN
KECAMATAN PAGERUYUNG
TAHUN : 2006

| DESA | PEMASUKAN PBB (RP.) | PRESENTASE (%) |
|---------------------|------------------------|-------------------|
| (1) | (2) | (3) |
| 01. Gondoharum | 21.058.575 | 100,00 |
| 02. Getas Blawong | 14.315.470 | 100,00 |
| 03. Parakan Sebaran | 22.329.981 | 100,00 |
| 04. Petung | 11.701.045 | 100,00 |
| 05. Krikil | 16.718.928 | 100,00 |
| 06. Puncakwangi | 21.932.577 | 100,00 |
| 07. Pageruyung | 26.118.831 | 100,00 |
| 08. Tambahrejo | 31.504.108 | 100,00 |
| 09. Gebangan | 20.328.726 | 100,00 |
| 10. Surokonto Wetan | 31.439.816 | 100,00 |
| 11. Bangunsari | 26.350.815 | 100,00 |
| 12. Kebon Gembong | 24.844.823 | 100,00 |
| 13. Surokonto Kulon | 24.100.481 | 100,00 |
| 14. Pager Gunung | 26.575.970 | 100,00 |
| JUMLAH 2006 | 319.320.146 | 100,00 |
| 2005 | 231.470.642 | 100,00 |
| 2004 | 179.774.426 | 100,00 |

BPS Kabupaten Kendal

Sumber data : BKK Kecamatan Pageruyung
Catatan :