

Katalog : 1102001.1275110

**KECAMATAN
MEDAN SUNGGAL
DALAM ANGKA**

2017



**BADAN PUSAT STATISIK
KOTA MEDAN**
BPS-Statistics of Medan City

**KECAMATAN
MEDAN SUNGGAL
DALAM ANGKA**

2017



PDAM TIRTANADI SUNGGAL

KECAMATAN MEDAN SUNGGAL DALAM ANGKA 2017

Katalog BPS : 1102001.1275110
No. Publikasi : 12750.1713
No. ISBN : 978-602-405-077-1

Ukuran buku : 21cm x 15 cm
Jumlah Halaman : xvi + 93

Naskah:
Badan Pusat Statistik Kota Medan

Penyunting:
Badan Pusat Statistik Kota Medan

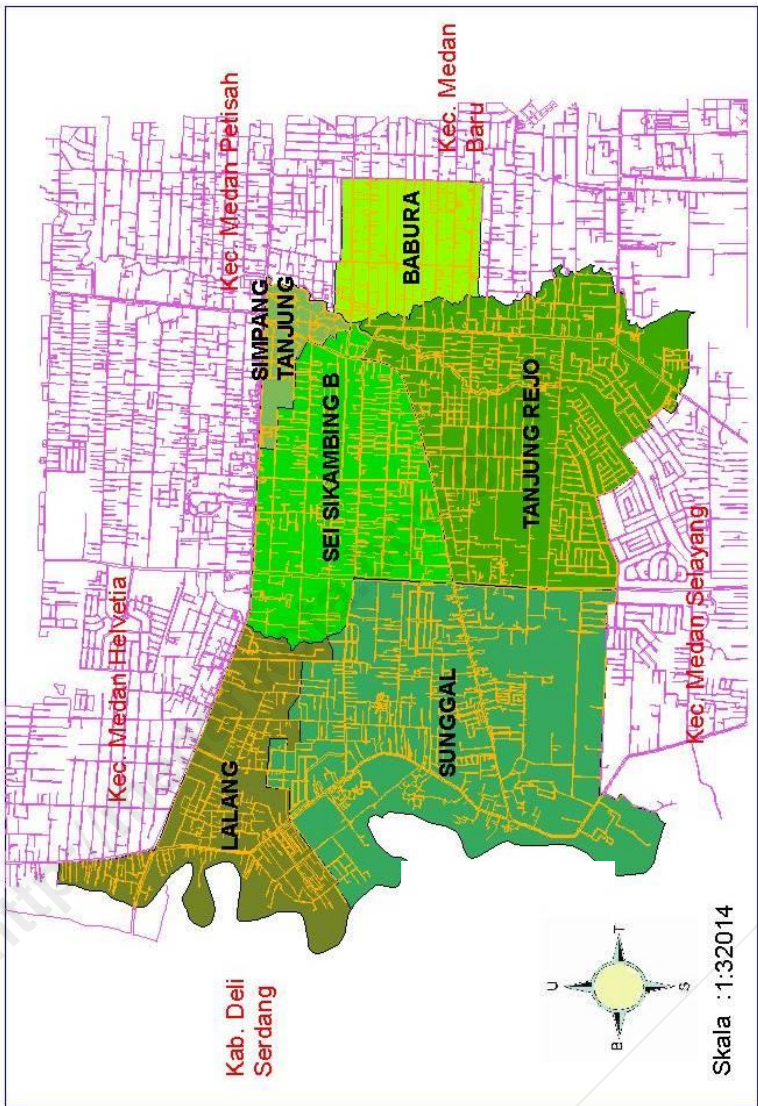
Gambar Kulit:
Badan Pusat Statistik Kota Medan

Diterbitkan Oleh:
Badan Pusat Statistik Kota Medan

Dicetak Oleh:
CV. Rilis Grafika

Dilarang mengumumkan, mendistribusikan, mengomunikasikan, dan/atau menggandakan sebagian atau seluruh isi buku ini untuk tujuan komersial tanpa izin tertulis dari Badan Pusat Statistik Kota Medan

Peta Kecamatan Medan Sunggal



<http://medankota.bps.go.id>

KATA PENGANTAR

Dengan memanjatkan puji dan syukur ke hadirat Tuhan Yang Maha Esa, kami telah dapat menyelesaikan publikasi "Kecamatan Medan Sunggal Dalam Angka 2017" ini. Usainya penerbitan publikasi ini dimungkinkan berkat adanya bantuan dari Pemerintah Kecamatan Medan Sunggal serta instansi pemerintah terkait lainnya.

Kebutuhan akan data statistik semakin meningkat terutama dalam menyambut millenium kedua. Hal tersebut menjadi pendorong bagi kami untuk menyusun publikasi ini. Data yang disajikan bersumber dari data yang terdapat di Kantor Kecamatan Medan Sunggal, kantor kelurahan se-kecamatan Medan Sunggal serta instansi pemerintah lainnya. Selain itu data yang ada pada publikasi ini merupakan data yang bersumber dari berbagai kegiatan rutin, survei maupun sensus yang diselenggarakan Badan Pusat Statistik dikecamatan Medan Sunggal.

Pada kesempatan ini kami mengucapkan banyak terima kasih kepada Camat Medan Sunggal atas perhatian dan bantuannya serta kepada instansi - instansi pemerintah terkait lainnya sehingga terbitnya publikasi ini.

Saran dan kritik demi penyempurnaan publikasi ini di masa yang akan datang sangat kami harapkan dari berbagai pihak.

Akhirnya semoga penyajian data statistik ini dapat membantu memenuhi kebutuhan data bagi pihak - pihak yang memerlukan serta juga dapat bermanfaat bagi semua pihak.

Medan, Agustus 2017

**Kepala Badan Pusat Statistik
Kota Medan,**



**Herman, SE, M.Si
NIP 19661128 198603 1 002**

<http://medankota.bps.go.id>

DAFTAR ISI

	Halaman
Peta Kecamatan	iv
Kata Pengantar	vi
Daftar Isi	vii
Daftar Tabel	x
Daftar Gambar	xiv
Daftar Lampiran	xvi
Bab I Keadaan Geografis	1
BAB II Pemerintahan.....	9
Bab III Penduduk dan Tenaga Kerja.....	19
Bab IV Sosial	33
Bab V Industri, Energi dan Air Minum	55
Bab VI Ekonomi	63
Bab VII Hotel, Restoran dan Pariwisata	73
Bab VIII Keuangan dan Harga	81
Lampiran	87

<http://medankota.bps.go.id>

DAFTAR TABEL

	Halaman
Tabel 1.1	Letak dan Geografis Kecamatan Medan Sunggal Tahun 20165
Tabel 1.2	Luas Wilayah dan Persentase Terhadap Luas Kecamatan Menurut Kelurahan Tahun 2016.....6
Tabel 1.3	Jarak Kantor Lurah ke Kantor Camat Menurut Kelurahan Tahun 20167
Tabel 1.4	Daftar Alamat Kantor Kelurahan di Kecamatan Medan Sunggal Tahun 20168
Tabel 2.1	Banyaknya Lingkungan dan Blok Sensus Menurut Kelurahan Tahun 201613
Tabel 2.2	Banyaknya Pegawai Negeri Sipil (PNS) dan Honor di Lingkungan Instansi Pemerintah Kecamatan Medan Sunggal Tahun 2016 (Jiwa)14
Tabel 2.3	Banyaknya Pegawai Negeri Sipil (PNS) dan Honor Pada Kantor Kelurahan Menurut Golongan dan Kelurahan Tahun 2016 (Jiwa)15
Tabel 2.4	Banyaknya Pegawai Negeri Sipil (PNS) dan Honor Pada Kantor Camat Menurut Golongan dan Tingkat Pendidikan Tahun 2016 (Jiwa)16
Tabel 2.5	Banyaknya Pertahanan Sipil Menurut Kelurahan Tahun 2016 ..17
Tabel 3.1	Jumlah Penduduk, Luas Kelurahan, Kepadatan Penduduk per Km ² Menurut Kelurahan Tahun 2016.....23
Tabel 3.2	Banyaknya Rumah Tangga, Penduduk dan Rata-rata Anggota Rumah Tangga Menurut Kelurahan Tahun 201624
Tabel 3.3	Jumlah Penduduk Menurut Jenis Kelamin dan Kelurahan Tahun 201625
Tabel 3.4	Jumlah Penduduk Menurut Kelompok Umur dan Jenis Kelamin Tahun 201626
Tabel 3.5	Jumlah Penduduk Menurut Agama dan Kelurahan Tahun 201627

Tabel 3.6	Banyaknya Mutasi Penduduk Menurut Kelurahan Tahun 2016	28
Tabel 3.7	Banyaknya Warga Negara Asing Menurut Kewarganegaraan dan Kelurahan Tahun 2016	29
Tabel 3.8	Banyaknya Warga Negara Indonesia Turunan Cina Menurut Jenis Kelamin dan Kelurahan Tahun 2016	30
Tabel 3.9	Komposisi Mata Pencaharian Penduduk Menurut Kelurahan Tahun 2016	31
Tabel 4.1	Jumlah Sekolah Taman Kanak-Kanak (TK) Negeri dan Swasta diperinci menurut Kelurahan di Kecamatan Medan Sunggal,2016.....	38
Tabel 4.2	Jumlah Sekolah, Murid, Guru, dan Rasio Murid-Guru Sekolah Dasar (SD) Menurut Kelurahan di Kecamatan Tahun 2016	39
Tabel 4.3	Jumlah Sekolah, Murid, Guru, dan Rasio Murid-Guru Madrasah Ibtidaiyah (MI) Menurut Kelurahan di Kecamatan Tahun 2016	40
Tabel 4.4	Jumlah Sekolah, Murid, Guru, dan Rasio Murid-Guru Sekolah Menengah Pertama (SMP) Menurut Kelurahan di Kecamatan Tahun 2016	41
Tabel 4.5	Jumlah Sekolah, Murid, Guru, dan Rasio Murid-Guru Madrasah Tsnawiyah (MTs) Menurut Kelurahan di Kecamatan Tahun 2016	42
Tabel 4.6	Jumlah Sekolah, Murid, Guru, dan Rasio Murid-Guru Sekolah Menengah Atas (SMA) Menurut Kelurahan di Kecamatan Tahun 2016	43
Tabel 4.7	Jumlah Sekolah, Murid, Guru, dan Rasio Murid-Guru Madrasah Aliyah (MA) Menurut Kelurahan di Kecamatan Tahun 2016	44
Tabel 4.8	Jumlah Sekolah, Murid, Guru, dan Rasio Murid-Guru Sekolah Menengah Atas (SMK) Menurut Kelurahan di Kecamatan Tahun 2016	45
Tabel 4.9	Banyaknya Sarana Kesehatan Umum Menurut Kelurahan Tahun 2016	46

Tabel 4.10	Banyaknya Tenaga Kesehatan Menurut Kelurahan Tahun 2016	48
Tabel 4.11	Banyaknya Pasangan Usia Subur (PUS) Menurut Jenis Alat Kontrasepsi dan Kelurahan Tahun 2016	49
Tabel 4.12	Banyaknya Sarana Ibadah Menurut Kelurahan Tahun 2016.....	51
Tabel 4.13	Banyaknya Nikah, Talak, Cerai dan Rujuk Menurut Tahun 2016	52
Tabel 4.14	Banyaknya Sarana Lapangan Olahraga Menurut Jenis Olahraga dan Kelurahan Tahun 2016.....	53
Tabel 5.1	Banyaknya Perusahaan Industri Besar/Sedang, Kecil, dan Rumah Tangga Menurut Kelurahan Tahun 2016	58
Tabel 5.2	Banyaknya Rumah Tangga Pelanggan Listrik Negara Menurut Kelurahan Tahun 2016	59
Tabel 5.3	Banyaknya Rumah Tangga Pelanggan Gas Negara Menurut Kelurahan Tahun 2016	60
Tabel 5.4	Banyaknya Rumah Tangga Pelanggan Air Minum Melalui PAM Menurut Kelurahan Tahun 2016	61
Tabel 6.1	Jumlah Pasar, Kelompok Pertokoan, Swalayan/Minimarket, dan Mall/Plaza Menurut Kelurahan Tahun 2016	67
Tabel 6.2	Jumlah Pasar Menurut Pengelola dan Kelurahan Tahun 2016 ..	68
Tabel 6.3	Jumlah SPBU dan Agen Minyak Tanah (Pangkalan) Menurut Kelurahan Tahun 2016	69
Tabel 6.4	Jumlah Bengkel Sepeda Motor dan Bengkel Mobil Menurut Kelurahan Tahun 2016	70
Tabel 6.5	Banyaknya Tempat Pencucian Mobil (Doorsmer) Menurut Kelurahan Tahun 2016	71
Tabel 7.1	Jumlah Hotel, Bioskop, Night Club dan Bilyard Menurut Kelurahan Tahun 2016	77
Tabel 7.2	Banyaknya Rumah Makan/Restoran dan Warung Minum Menurut Kelurahan Tahun 2016.....	78
Tabel 7.3	Jumlah Panti Pijat, Masege, Pangkas, Salon dan Praktek Dukun Patah Menurut Kelurahan Tahun 2016	79

Tabel 7.4	Jumlah Tempat Video Game/Play Station, Penyewaan Kaset Video/VCD/DVD dan Warnet/Game Online Menurut Kelurahan Tahun 2016	80
Tabel 8.1	Banyaknya Lembaga Keuangan Menurut Kelurahan Tahun 2016	84

<http://medankota.bps.go.id>

DAFTAR GAMBAR

	Halaman
Gambar 1.1 Luas Wilayah tiap kelurahan di Kecamatan Medan Sunggal, 2016 (Km ²)	4
Gambar 2.1 Banyaknya Blok Sensus tiap Kelurahan di Kecamatan Medan Sunggal, 2011 – 2016	12
Gambar 2.2 Banyaknya PNS di Kantor Camat dan Instansi lain di Kecamatan Medan Sunggal berdasarkan golongan (Jiwa).....	12
Gambar 3.1 Jumlah Penduduk tiap kelurahan di Kecamatan Medan Sunggal, 2016.....	22
Gambar 3.2 Komposisi mata pencarian penduduk di Kecamatan Medan Sunggal, 2016.....	22
Gambar 4.1 Banyaknya Rumah sakit, Puskesmas, Pustu, BPU di Kecamatan Medan Sunggal, 2016.....	37
Gambar 4.2 Persentase penggunaan Alat Kontrasepsi pasangan usia subur di kecamatan Medan Sunggal, 2016	37
Gambar 5.1 Banyaknya Rumah tangga Pelanggan AIR PAM, Listrik PLN dan Gas Negara tiap Kelurahan di Kecamatan Medan Sunggal, 2016.....	57
Gambar 6.1 Banyaknya Pasar dan pertokoan tiap kelurahan di Kecamatan Medan Sunggal, 2016.....	66
Gambar 7.1 Banyaknya Hotel, Restoran, dan Warung Makan/Minum di Kecamatan Medan Sunggal, 2016.....	76

<http://medankota.bps.go.id>

DAFTAR LAMPIRAN

	Halaman
Daftar 1	Nama Camat dan Lamanya menjabat di Kecamatan Medan Sunggal sejak Tahun 1974 s/d sekarang.89
Daftar 2	Nama Lurah dan Lamanya menjabat di Kecamatan Medan Sunggal.....90
Daftar 3	Daftar Nama Lurah dan Alamat Kantor Kelurahan di Kecamatan Medan Sunggal, 2014.....93

<http://medankota.bps.go.id>

<http://medankota.bps.go.id>

KEADAAN GEOGRAFIS

1

<http://medankota.blogspot.com>

<http://medankota.bps.go.id>

1.1 Letak dan Geografis Kecamatan Medan Sunggal Tahun 2016

Kecamatan Medan Sunggal berbatasan langsung dengan Kecamatan Medan Helvetia di sebelah utara, Kecamatan Medan Selayang di sebelah selatan, kabupaten Deli Serdang di sebelah barat dan Kecamatan Medan Baru dan Medan Petisah di sebelah timur. Kecamatan Medan Sunggal merupakan salah satu kecamatan di Kota Medan yang mempunyai luas sekitar 13,90 km². dengan ketinggian wilayah sekitar 17 meter sampai dengan 28 meter di atas permukaan laut, ketinggian terendah berada di kelurahan Lalang dan Ketinggian tertinggi berada di kelurahan Sunggal. Sedangkan Jarak kantor kecamatan ke kantor walikota Medan yaitu sekitar ± 8 km.

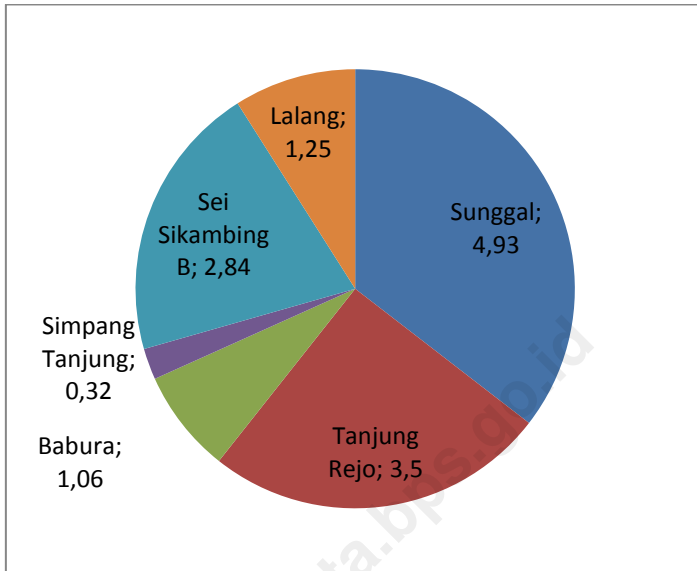
1.2 Luas Wilayah diperinci per Kelurahan di Kecamatan Medan Sunggal Tahun 2016

Dari 6 kelurahan di kecamatan Medan Sunggal, kelurahan Sunggal memiliki luas wilayah yang terluas yaitu sebesar 4,93 km² sedangkan kelurahan Simpang Tanjung mempunyai luas terkecil yakni 0,32 km².

1.3 Jarak Kantor Lurah ke Kantor Camat di Kecamatan Medan Sunggal Tahun 2016

Ditinjau dari jarak antara kantor kelurahan dan kantor kecamatan, kantor kelurahan Babura memiliki jarak terjauh dari kantor kecamatan Medan Sunggal yaitu sekitar 2,8 km sedangkan kantor kelurahan yang terdekat yaitu kelurahan Sunggal yaitu sekitar 0,8 km.

Gambar 1.1 Luas Wilayah tiap kelurahan di Kecamatan Medan Sunggal, 2016 (Km²)



Sumber : Kantor Camat Medan Sunggal

Tabel 1.1 Letak dan Geografis Kecamatan Medan Sunggal Tahun 2016

1. Luas wilayah	:	13,9 Km ²
2. Letak diatas permukaan Laut	:	17 - 28 Meter
3. Terletak antara		
Lintang Utara	:	3,5810
Lintang Selatan	:	3,5810
Bujur Timur	:	98,6149
4. Berbatasan dengan		
Sebelah Utara	:	Kec. Medan Helvetia
Sebelah Selatan	:	Kec. Medan Selayang
Sebelah Barat	:	Kab. Deli Serdang
Sebelah Timur	:	Kec. Medan Baru, Kec. Medan Petisah
5. Jarak Kantor Camat ke Kantor Walikota Medan	:	± 8,0 Km.

Sumber : Kantor Camat Medan Sunggal

Keadaan Geografis

Tabel 1.2 Luas Wilayah dan Persentase Terhadap Luas Kecamatan Menurut Kelurahan Tahun 2016

Kelurahan	Luas (Km ²)	Persentase terhadap Luas Kecamatan	
(1)	(2)	(3)	
1. Sunggal	4,93	34,90	
2. Tanjung Rejo	3,50	25,00	
3. Babura	1,06	5,70	
4. Simpang Tanjung	0,32	2,30	
5. Sei Sikambing B	2,84	23,20	
6. Lalang	1,25	8,90	
Jumlah	13,90	100,00	
	2015	13,90	100,00

Sumber : Kantor Camat Medan Sunggal

Tabel 1.3 Jarak Kantor Lurah ke Kantor Camat Menurut Kelurahan Tahun 2016

Kelurahan	Jarak ke Kantor Camat (Km)
(1)	(2)
1. Sunggal	0,8
2. Tanjung Rejo	2,6
3. Babura	2,8
4. Simpang Tanjung	2,4
5. Sei Sikaming B	1,8
6. Lalang	2,0
Rata – rata	2,0
	2015
	2,0

Sumber : Kantor Lurah sekecamatan Medan Sunggal

Keadaan Geografis

Tabel 1.4 Daftar Alamat Kantor Kelurahan di Kecamatan Medan Sunggal Tahun 2016

Kelurahan	Alamat Kantor Kelurahan
(1)	(2)
1. Sunggal	Jl. Balai Desa No.27 (Sunggal)
2. Tanjung Rejo	Jl. Abadi Gg.Balai Desa No.13
3. Babura	Jl. Sei Batanghari No.28
4. Simpang Tanjung	Jl. Balai Desa No.01 (Jl.Gatsu Km. 5,5)
5. Sei Sikambing B	Jl. Merak No.17
6. Lalang	Jl. Balai Desa No.17 (Kp.Lalang)

Sumber : Kantor Camat Medan Sunggal

PEMERINTAHAN

2

<http://medankota.bps.go.id>

<http://medankota.bps.go.id>

2.1 Pemerintahan Kecamatan Medan Sunggal

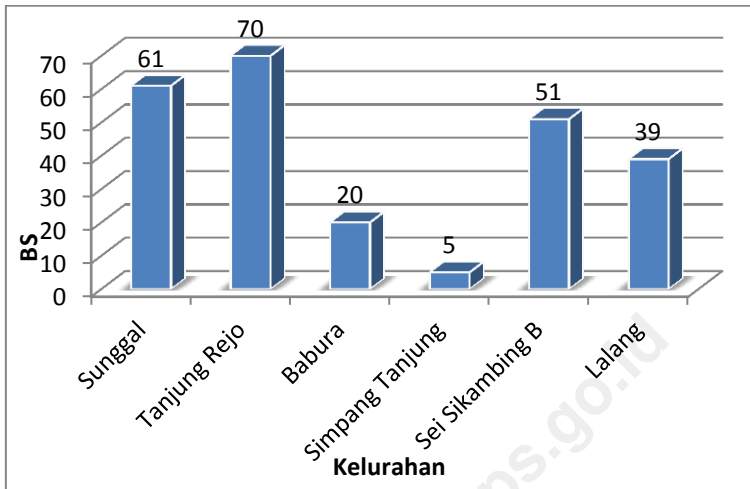
Kecamatan Medan Sunggal yang dipimpin oleh seorang Camat, saat ini terdiri dari 6 kelurahan yang terbagi atas 88 lingkungan, 86 RW, 263 RT dan 246 blok sensus.

2.2 Struktur Pegawai Negeri Kecamatan Medan Sunggal

Tahun 2016, kecamatan Medan Sunggal memiliki jumlah total 228 pegawai negeri yang dialokasikan di Kantor Camat dan Instansi - instansi Pemerintah lainnya dimana alokasi jumlah pegawai terbesar ada di kedua puskesmas (sunggal dan lalang) yang berada diwilayah kecamatan medan sunggal yakni sebanyak 96 pegawai.

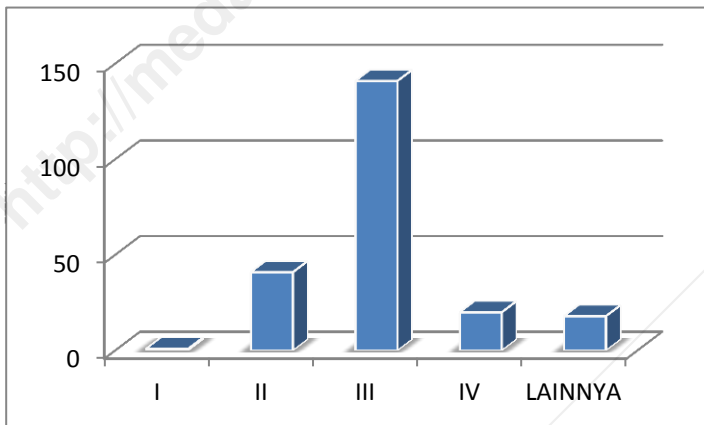
Bila diperinci menurut golongan, dari 46 pegawai negeri kantor kelurahan sekecamatan Medan Sunggal, ternyata sebagian besar pegawai negeri sudah bergolongan III yaitu sebanyak 30 pegawai. Jumlah pegawai negeri terbanyak berada di kantor kelurahan Lalang.

Gambar 2.1 Banyaknya Blok Sensus tiap Kelurahan di Kecamatan Medan Sunggal, 2011 – 2016



Sumber : Kantor Lurah sekecamatan Medan Sunggal

Gambar 2.2 Banyaknya PNS di Kantor Camat dan Instansi lain di Kecamatan Medan Sunggal berdasarkan golongan (Jiwa)



Sumber : Kantor Camat Medan Sunggal

Tabel 2.1 Banyaknya Lingkungan dan Blok Sensus Menurut Kelurahan Tahun 2016

Kelurahan	Jumlah	
	Ling kungan	Blok Sensus
(1)	(2)	(3)
1. Sunggal	14	61
2. Tanjung Rejo	24	70
3. Babura	11	20
4. Simpang Tanjung	4	5
5. Sei Sikambang B	22	51
6. Lalang	13	39
Jumlah	88	246
	2015	246

Sumber : Kantor Lurah sekecamatan Medan Sunggal

Pemerintahan

Tabel 2.2 Banyaknya Pegawai Negeri Sipil (PNS) dan Honor di Lingkungan Instansi Pemerintah Kecamatan Medan Sunggal Tahun 2016 (Jiwa)

Instansi	Golongan				Honor	Jumlah
	I	II	III	IV		
(1)	(2)	(3)	(4)	(5)	(6)	(7)
1. Kantor Camat	1	19	18	2	7	37
2. Kelurahan	0	9	30	0	6	45
3. Statistik	0	0	1	0	0	1
4. PPLKB	0	3	3	1	0	7
5. Pertanian	0	0	3	0	0	3
6. PD. Kebersihan	0	0	2	0	0	2
7. Puskesmas	0	18	70	8	0	96
8. KUA	0	0	8	1	5	14
9. UPT Pendidikan	0	1	6	8	0	15
10. Disduk	0	0	0	0	0	0
Jumlah 2016	1	40	142	20	18	221
2015	1	41	141	20	18	221

Sumber : Kantor Camat Medan Sunggal

Tabel 2.3 Banyaknya Pegawai Negeri Sipil (PNS) dan Honor Pada Kantor Kelurahan Menurut Golongan dan Kelurahan Tahun 2016 (Jiwa)

Kelurahan	Golongan				Honor	Jumlah	
	I	II	III	IV			
(1)	(2)	(3)	(4)	(5)	(6)	(7)	
1. Sunggal	0	1	6	0	1	8	
2. Tanjung Rejo	0	1	5	0	2	8	
3. Babura	0	0	5	0	1	6	
4. Simpang Tanjung	0	1	4	0	1	6	
5. Sei Sikambang B	0	2	5	0	1	8	
6. Lalang	0	4	5	0	0	9	
Jumlah	2016	0	9	30	0	6	45
	2015	0	9	30	0	6	45

Sumber : Kantor Camat Medan Sunggal

Pemerintahan

Tabel 2.4 Banyaknya Pegawai Negeri Sipil (PNS) dan Honor Pada Kantor Camat Menurut Golongan dan Tingkat Pendidikan Tahun 2016 (Jiwa)

Instansi	Golongan				Honor	Jumlah
	I	II	III	IV		
(1)	(2)	(3)	(4)	(5)	(6)	(7)
1. Sekolah Dasar (SD)	-	-	-	-	-	-
2. Sekolah Lanjutan Tingkat Pertama (SLTP)	-	-	-	-	-	-
3. Sekolah Lanjutan Tingkat Atas (SLTA)	-	-	-	-	-	-
4. Diploma (D-I, D-II, D-III)	-	-	-	-	-	-
5. D-IV/Sarjana (S1)	-	-	-	-	-	-
6. S2/S3	-	-	-	-	-	-
Jumlah						
	2016	-	-	-	-	-
	2015	-	-	-	-	-

Sumber : Kantor Lurah sekecamatan Medan Sunggal

Tabel 2.5 Banyaknya Pertahanan Sipil Menurut Kelurahan Tahun 2016

Kelurahan	Jumlah
(1)	(2)
1. Sunggal	-
2. Tanjung Rejo	-
3. Babura	-
4. Simpang Tanjung	-
5. Sei Sikambang B	-
6. Lalang	-
Jumlah	-
	2016
	2015
	-

Sumber : Kantor Lurah sekecamatan Medan Sunggal

<http://medankota.bps.go.id>

PENDUDUK
DAN
TENAGA
KERJA

3

<http://medicenter.go.id>

<http://medankota.bps.go.id>

3.1 Jumlah penduduk, Luas Kelurahan, kepadatan penduduk per Km diperinci menurut Kelurahan di Kecamatan Medan Sunggal Tahun 2016

Kecamatan Medan Sunggal dihuni oleh 115.837 orang penduduk dimana penduduk terbanyak berada di Kelurahan Tanjung Rejo yakni sebanyak 31.882 orang. Jumlah penduduk terkecil di kelurahan Simpang Tanjung yakni sebanyak 885 orang.

Bila dibandingkan antara jumlah penduduk serta luas wilayahnya, maka kelurahan Lalang merupakan kelurahan terpadat yaitu 14.808 jiwa tiap km².

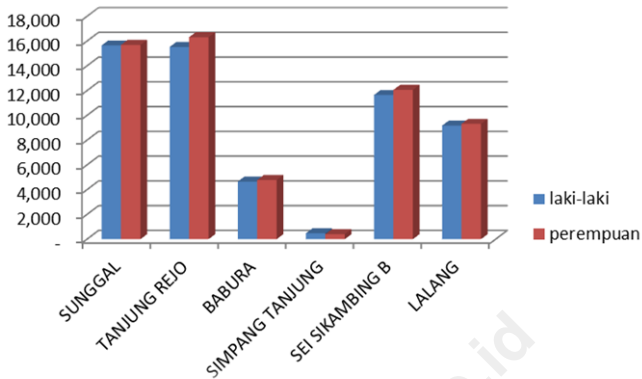
3.2 Struktur Penduduk berdasarkan jenis kelamin dan kelompok umur di Kecamatan Medan Sunggal Tahun 2016

Jumlah Penduduk kecamatan Medan Sunggal sebanyak 115.837 penduduk terdiri dari 57.218 orang laki - laki serta 58.619 orang perempuan. Berdasarkan kelompok umur, distribusi penduduk kecamatan Medan Sunggal relatif lebih banyak penduduk usia produktif serta rata-rata ART yaitu 4 orang.

3.3 Mutasi dan Mutandis penduduk kecamatan Medan Sunggal tahun 2016

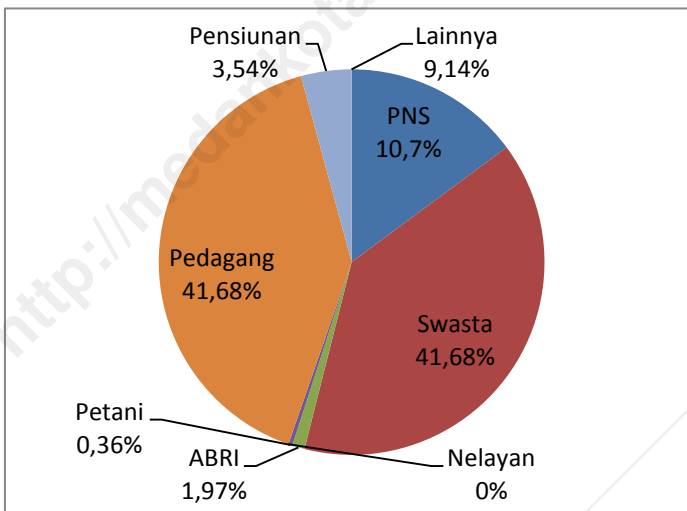
Tercatat sebanyak 797 penduduk yang lahir sepanjang tahun 2016 di kecamatan Medan Sunggal, sedangkan 691 orang tercatat yang meninggal. Pada tahun ini Mobiltas penduduk di kecamatan Medan Sunggal ini cenderung pada mobilitas datang yakni tercatat 1.490 orang datang dikarenakan banyaknya komplek pemukiman yang baru dibangun dan 612 orang pindah dari kecamatan ini. Sebagian besar warga kecamatan Medan Sunggal berprofesi sebagai pedagang dan pegawai swasta.

Gambar 3.1 Jumlah Penduduk tiap kelurahan di Kecamatan Medan Sunggal, 2016



Sumber : Badan Pusat Statistik Kota Medan

Gambar 3.2 Komposisi mata pencarian penduduk di Kecamatan Medan Sunggal, 2016



Sumber : Kantor Lurah sekecamatan Medan Sunggal

Tabel 3.1 Jumlah Penduduk, Luas Kelurahan, Kepadatan Penduduk per Km² Menurut Kelurahan Tahun 2016

Kelurahan	Jumlah Penduduk (Jiwa)	Luas Wilayah (Km ²)	Kepadatan Penduduk Per Km ²	
(1)	(2)	(3)	(4)	
1. Sunggal	31 379	4,93	6 365	
2. Tanjung Rejo	31 882	3,50	9 109	
3. Babura	9 448	1,06	8 913	
4. Simpang Tanjung	885	0,32	2 766	
5. Sei Sikambing B	23 733	2,84	8 357	
6. Lalang	18 510	1,25	14 808	
Jumlah	2016	115 837	13,90	8 386
	2015	115 785	13,90	8 382

Sumber : Badan Pusat Statistik Kota Medan

Penduduk dan Tenaga Kerja

Tabel 3.2 Banyaknya Rumah Tangga, Penduduk dan Rata-rata Anggota Rumah Tangga Menurut Kelurahan Tahun 2016

Kelurahan	Banyaknya		Rata-rata Anggota RT	
	Rumah Tangga	Penduduk (Jiwa)		
(1)	(2)	(3)	(4)	
1. Sunggal	7 374	31 379	4,26	
2. Tanjung Rejo	7 443	31 882	4,28	
3. Babura	2 221	9 448	4,25	
4. Simpang Tanjung	171	885	5,8	
5. Sei Sikambang B	5 526	23 733	4,30	
6. Lalang	4 415	18 510	4,19	
Jumlah	2016	27 149	115 837	4,27
	2015	27 136	115 785	4,27

Sumber : Badan Pusat Statistik Kota Medan

Tabel 3.3 Jumlah Penduduk Menurut Jenis Kelamin dan Kelurahan Tahun 2016

Kelurahan	Jenis Kelamin		Jumlah (Jiwa)
	Laki-laki (Jiwa)	Perempuan (Jiwa)	
(1)	(2)	(3)	(4)
1. Sunggal	15 675	15 704	31 379
2. Tanjung Rejo	15 553	16 329	31 882
3. Babura	4 662	4 786	9 448
4. Simpang Tanjung	479	406	885
5. Sei Sikambing B	11 662	12 070	23 732
6. Lalang	9 187	9 323	18 510
Jumlah	2016	57 218	58 619
	2015	57 192	58 593

Sumber : Badan Pusat Statistik Kota Medan

Penduduk dan Tenaga Kerja

Tabel 3.4 Jumlah Penduduk Menurut Kelompok Umur dan Jenis Kelamin Tahun 2016

Kelompok Umur	Jenis Kelamin		Jumlah (Jiwa)	
	Laki-laki (Jiwa)	Perempuan (Jiwa)		
(1)	(2)	(3)	(4)	
0-4	5,276	5,076	10,352	
5-9	5,365	5,028	10,293	
10-14	4,929	4,678	9,597	
15-19	5,525	5,712	11,238	
20-24	6,385	6,726	13,112	
25-29	5,089	5,164	10,253	
30-34	4,525	4,704	9,229	
35-39	4,205	4,422	8,627	
40-44	3,862	3,988	7,850	
45-49	3,335	3,467	6,802	
50-54	2,827	3,004	5,831	
55-59	2,348	2,447	4,795	
60-64	1,698	1,733	3,431	
65-69	986	1,093	2,079	
70-74	572	722	1,294	
75+	401	654	1,005	
Jumlah	2016	57,218	58,619	115,837
	2015	57,192	58,593	115,785

Sumber : Badan Pusat Statistik Kota Medan

Tabel 3.5 Jumlah Penduduk Menurut Agama dan Kelurahan Tahun 2016

Kelurahan	Islam	Kristen	Katolik	Budha	Hindu	Kong- Hucu
	(2)	(3)	(4)	(5)	(6)	(7)
1. Sunggal	19 298	5 483	3 147	2 119	1 332	-
2. Tanjung Rejo	19 118	5 498	4 519	1 877	870	-
3. Babura	4 202	2 065	1 317	1 005	859	-
4. Simpang Tanjung	540	34	96	188	27	-
5. Sei Sikambang B	11 883	8 520	3 179	93	58	-
6. Lalang	9 775	3 320	3 059	1 300	1 056	-
Jumlah 2016	64 816	24 920	15 317	6 582	4 202	-
2015	-	-	-	-	-	-

Sumber : Kantor KUA Kecamatan Medan Sunggal

Tabel 3.6 Banyaknya Mutasi Penduduk Menurut Kelurahan Tahun 2016

Kelurahan	Lahir (Jiwa)	Mati (Jiwa)	Datang (Jiwa)	Pindah (Jiwa)
(1)	(2)	(3)	(4)	(5)
1. Sunggal	189	131	371	147
2. Tanjung Rejo	211	183	403	180
3. Babura	53	50	132	80
4. Simpang Tanjung	8	6	20	18
5. Sei Sikambang B	185	181	312	55
6. Lalang	151	140	252	132
Jumlah 2016	797	691	1 490	612
2015	761	139	1 469	48

Sumber : Kantor Lurah sekecamatan Medan Sunggal

Tabel 3.7 Banyaknya Warga Negara Asing Menurut Kewarganegaraan dan Kelurahan Tahun 2016

Kelurahan	Kewarganegaraan			Jumlah (Jiwa)
	Cina (Jiwa)	India (Jiwa)	Lainnya (Jiwa)	
(1)	(2)	(3)	(4)	(5)
1. Sunggal	-	-	-	-
2. Tanjung Rejo	-	-	-	-
3. Babura	-	-	-	-
4. Simpang Tanjung	-	-	-	-
5. Sei Sikambang B	-	-	-	-
6. Lalang	-	-	-	-
Jumlah				
	2016	-	-	-
	2015	-	-	-

Sumber : Kantor Lurah se Kecamatan Medan Sunggal

Tabel 3.8 Banyaknya Warga Negara Indonesia Turunan Cina Menurut Jenis Kelamin dan Kelurahan Tahun 2016

Kelurahan	Jenis Kelamin		Jumlah (Jiwa)
	Laki-laki (Jiwa)	Perempuan (Jiwa)	
(1)	(2)	(3)	(4)
1. Sunggal	-	-	-
2. Tanjung Rejo	-	-	-
3. Babura	-	-	-
4. Simpang Tanjung	-	-	-
5. Sei Sikambing B	-	-	-
6. Lalang	-	-	-
Jumlah			
	2016	-	-
	2015	-	-

Sumber : Kantor Lurah se Kecamatan Medan Sunggal

Tabel 3.9 Komposisi Mata Pencaharian Penduduk Menurut Kelurahan Tahun 2016

Kelurahan	Pegawai			Petani (Jiwa)	
	Negeri (Jiwa)	Swasta (Jiwa)	ABRI (Jiwa)		
(1)	(2)	(3)	(4)	(5)	
1. Sunggal	804	2 729	59	64	
2. Tanjung Rejo	800	2 769	392	8	
3. Babura	323	1 176	10	0	
4. Simpang Tanjung	9	55	2	0	
5. Sei Sikambang B	671	2 621	22	0	
6. Lalang	272	1 861	44	24	
Jumlah	2016	2 878	11 212	529	97
	2015	2 878	11 212	529	97

Sumber : Kantor Lurah sekecamatan Medan Sunggal

Penduduk dan Tenaga Kerja

Tabel 3.9 Lanjutan

Kelurahan	Nelayan (Jiwa)	Pedagan g (Jiwa)	Pensiunan (Jiwa)	Lainnya (Jiwa)	
(1)	(6)	(7)	(8)	(9)	
1. Sunggal	0	2 631	149	950	
2. Tanjung Rejo	0	2 700	380	590	
3. Babura	0	369	107	264	
4. Simpang Tanjung	0	89	8	14	
5. Sei Sikambang B	0	1 231	227	821	
6. Lalang	0	1 751	81	437	
Jumlah	2016	0	8 771	952	3 076
	2015	0	8 771	952	3 076

Sumber : Kantor Lurah sekecamatan Medan Sunggal

SOSIAL

4

<http://medankota.bps.go.id>

<http://medankota.bps.go.id>

4.1 Jumlah Sekolah Negeri dan Swasta di Kecamatan Medan Sunggal Tahun 2016

Tercatat ada sejumlah fasilitas pendidikan di kecamatan Medan Sunggal yaitu sebanyak 21 TK swasta, 18 SD negeri dan 25 SD swasta, 1 SLTP negeri dan 19 SLTP swasta, 1 SLTA negeri dan 12 SLTA swasta, 1 SMK negeri serta 10 SMK swasta.

4.2 Jumlah murid dan guru Sekolah Negeri dan Swasta di Kecamatan Medan Sunggal Tahun 2016

Tercatat sebanyak 5.702 siswa bersekolah di SD negeri dan 10.704 siswa bersekolah di SD swasta pada tahun 2016 di kecamatan Medan Sunggal. Jumlah guru yang mengajar di SD negeri sebanyak 306 orang dan 551 orang guru mengajar di SD swasta di kecamatan Medan Sunggal tahun 2016.

4.3 Rumah Sakit, Puskesmas, Pustu dan Poliklinik/ BPU di Kecamatan Medan Sunggal Tahun 2016

Fasilitas kesehatan yang ada di kecamatan Medan Sunggal dapat dikatakan masih sedikit dan belum merata tersebar di tiap kelurahannya. Tercatat bahwa di kelurahan Simpang Tanjung tidak ada satupun fasilitas rumah sakit, puskesmas, Pustu dan Poliklinik / BPU yang bisa ditemui. Tetapi hal ini dapat dimaklumi mengingat luas kelurahan yang tidak terlalu besar dan jumlah penduduk yang tidak terlalu banyak dibandingkan pada kelurahan lain di kecamatan Medan Sunggal.

4.4 Posyandu, Dokter dan Bidan yang melayani KB di Kecamatan Medan Sunggal Tahun 2016

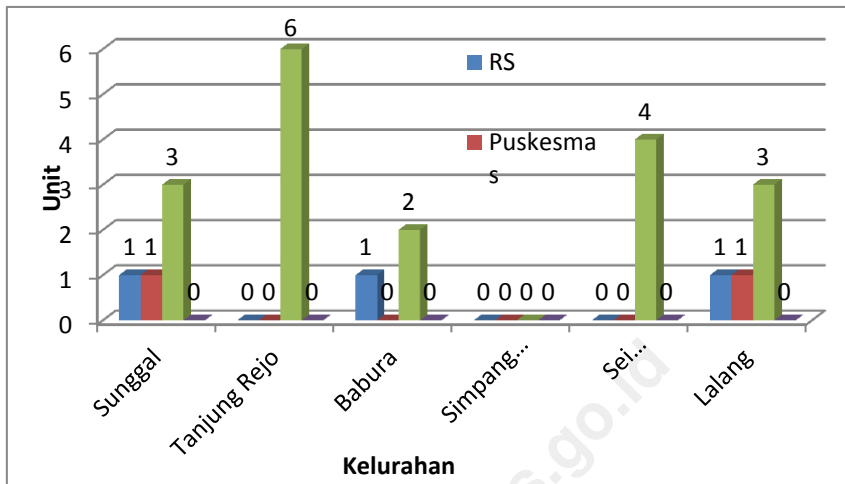
Tenaga medis yang terdapat di kecamatan Medan Sunggal ini sudah cukup tersebar di tiap kelurahan dimana pendistribusiannya disesuaikan dengan kebutuhan tiap-tiap kelurahan. Terdapat sebanyak 72 posyandu, 57 dokter dan 23 bidan di kecamatan Medan Sunggal. Penduduk kecamatan Medan Sunggal tergolong sudah banyak yang berpartisipasi dalam penekanan angka penduduk. Terlihat dari sejumlah pasangan usia subur, lebih dari setengahnya sudah menggunakan alat kontrasepsi.

4.5 Sarana Ibadah dan lapangan olah raga di Kecamatan Medan Sunggal Tahun 2016

Hampir di setiap kelurahan di kecamatan Medan Sunggal ini terdapat sarana ibadah tiap - tiap agama. Sarana olah raga hampir tersedia secara merata di kecamatan Medan Sunggal.

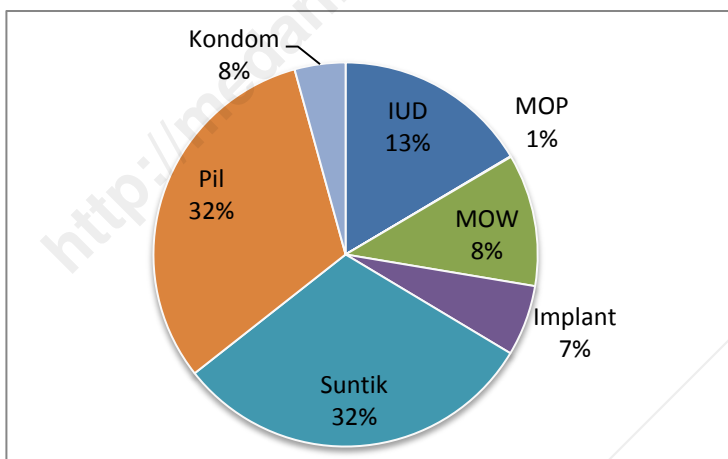
<http://medankota.bps.go.id>

Gambar 4.1 Banyaknya Rumah sakit, Puskesmas, Pustu, BPU di Kecamatan Medan Sunggal, 2016



Sumber : Puskesmas Kecamatan Medan Sunggal.

Gambar 4.2 Persentase penggunaan Alat Kontrasepsi pasangan usia subur di kecamatan Medan Sunggal, 2016



Sumber : PPLKB Kecamatan Medan Sunggal

Tabel 4.1 Jumlah Sekolah Taman Kanak-Kanak (TK) Negeri dan Swasta diperinci menurut Kelurahan di Kecamatan Medan Sunggal,2016

Kelurahan	TK Negeri	TK Swasta	Jumlah
(1)	(2)	(3)	(4)
1. Sunggal	0	5	5
2. Tanjung Rejo	0	5	5
3. Babura	0	1	1
4. Simpang Tanjung	0	1	1
5. Sei Sikambing B	0	5	5
6. Lalang	0	4	4
Jumlah	0	21	21
	2015	21	21

Sumber : Kantor Disdik Kecamatan Medan Sunggal

Tabel 4.2 Jumlah Sekolah, Murid, Guru, dan Rasio Murid-Guru Sekolah Dasar (SD) Menurut Kelurahan di Kecamatan Tahun 2016

	Kelurahan	Sekolah	Murid	Guru	Rasio Murid-Guru
	(1)	(2)	(3)	(4)	(5)
1.	Sunggal	14	5 368	268	20,03
2.	Tanjung Rejo	13	3 793	258	14,70
3.	Babura	5	1 014	57	17,79
4.	Simpang Tanjung	1	624	17	36,71
5.	Sei Sikaming B	8	1 824	88	20,73
5.	Lalang	8	1 649	107	15,41
	Jumlah	2016	49	14 272	795
		2015	43	11 017	715

Sumber : Kantor Disdik Kecamatan Medan Sunggal

Sosial

Tabel 4.3 Jumlah Sekolah, Murid, Guru, dan Rasio Murid-Guru Madrasah Ibtidaiyah (MI) Menurut Kelurahan di Kecamatan Tahun 2016

Kelurahan	Sekolah	Murid	Guru	Rasio Murid-Guru	
(1)	(2)	(3)	(4)	(5)	
1. Sunggal	2	338	16	21,12	
2. Tanjung Rejo	1	293	9	32,56	
3. Babura	-	-	-	-	
4. Simpang Tanjung	-	-	-	-	
5. Sei Sikambing B	2	331	24	13,79	
6. Lalang	-	-	-	-	
Jumlah	2016	5	962	49	19,63
	2015				

Sumber : Kantor Disdik Kecamatan Medan Sunggal

Tabel 4.4 Jumlah Sekolah, Murid, Guru, dan Rasio Murid-Guru Sekolah Menengah Pertama (SMP) Menurut Kelurahan di Kecamatan Tahun 2016

Kelurahan	Sekolah	Murid	Guru	Rasio Murid-Guru
(1)	(2)	(3)	(4)	(5)
1. Sunggal	6	2 336	154	16
2. Tanjung Rejo	2	425	50	9
3. Babura	-	-	-	-
4. Simpang Tanjung	1	385	24	17
5. Sei Sikambing B	4	410	33	15
6. Lalang	4	418	69	7
Jumlah	2016	17	3 994	630
	2015	-	-	-

Sumber : Kantor Disdik Kecamatan Medan Sunggal

Sosial

Tabel 4.5 Jumlah Sekolah, Murid, Guru, dan Rasio Murid-Guru Madrasah Tsanawiyah (MTs) Menurut Kelurahan di Kecamatan Tahun 2016

Kelurahan	Sekolah	Murid	Guru	Rasio Murid-Guru
(1)	(2)	(3)	(4)	(5)
1. Sunggal	-	-	-	-
2. Tanjung Rejo	-	-	-	-
3. Babura	-	-	-	-
4. Simpang Tanjung	-	-	-	-
5. Sei Sikaming B	-	-	-	-
6. Lalang	-	-	-	-
Jumlah	2016	-	-	-
	2015			

Sumber : Kantor Disdik Kecamatan Medan Sunggal

Tabel 4.6 Jumlah Sekolah, Murid, Guru, dan Rasio Murid-Guru Sekolah Menengah Atas (SMA) Menurut Kelurahan di Kecamatan Tahun 2016

Kelurahan	Sekolah	Murid	Guru	Rasio Murid-Guru
(1)	(2)	(3)	(4)	(5)
1. Sunggal	3	2 691	160	17
2. Tanjung Rejo	1	375	48	8
3. Babura	-	-	-	-
4. Simpang Tanjung	1	473	37	13
5. Sei Sikambing B	1	58	18	4
6. Lalang	4	333	65	6
Jumlah	2016	10	3 930	328
	2015	-	-	-

Sumber : Kantor Disdik Kecamatan Medan Sunggal

Tabel 4.7 Jumlah Sekolah, Murid, Guru, dan Rasio Murid-Guru Madrasah Aliyah (MA) Menurut Kelurahan di Kecamatan Tahun 2016

Kelurahan	Sekolah	Murid	Guru	Rasio Murid-Guru
(1)	(2)	(3)	(4)	(5)
1. Sunggal	-	-	-	-
2. Tanjung Rejo	-	-	-	-
3. Babura	-	-	-	-
4. Simpang Tanjung	-	-	-	-
5. Sei Sikaming B	-	-	-	-
6. Lalang	-	-	-	-
Jumlah	2016	-	-	-
	2015			

Sumber : Kantor Disdik Kecamatan Medan Sunggal

Tabel 4.8 Jumlah Sekolah, Murid, Guru, dan Rasio Murid-Guru Sekolah Menengah Atas (SMK) Menurut Kelurahan di Kecamatan Tahun 2016

Kelurahan	Sekolah	Murid	Guru	Rasio Murid-Guru	
(1)	(2)	(3)	(4)	(5)	
1. Sunggal	3	868	72	13	
2. Tanjung Rejo	1	260	19	14	
3. Babura	-	-	-	-	
4. Simpang Tanjung	2	495	48	11	
5. Sei Sikambing B	5	994	105	10	
6. Lalang	1	1 837	80	23	
Jumlah	2016	12	4 454	324	14
	2015	-	-	-	-

Sumber : Kantor Disdik Kecamatan Medan Sunggal

Tabel 4.9 Banyaknya Sarana Kesehatan Umum Menurut Kelurahan Tahun 2016

Kelurahan	Rumah Sakit	Puskesmas	Pustu	BPU	
(1)	(2)	(3)	(4)	(5)	
1. Sunggal	1	1	1	3	
2. Tanjung Rejo	1	0	1	4	
3. Babura	1	0	0	1	
4. Simpang Tanjung	0	0	0	0	
5. Sei Sikambang B	0	0	1	2	
6. Lalang	1	1	0	1	
Jumlah	2016	4	2	3	11
	2015	4	2	3	11

Sumber : Puskesmas Kecamatan Medan Sunggal

Tabel 4.9 Lanjutan

Kelurahan	Posyandu	Poskeskel	Tempat Praktek Dokter	Tempat Praktek Bidan
(1)	(6)	(7)	(8)	(9)
1. Sunggal	15	1	8	10
2. Tanjung Rejo	19	1	12	4
3. Babura	5	1	14	1
4. Simpang Tanjung	1	1	2	0
5. Sei Sikambang B	19	1	15	3
6. Lalang	13	1	6	5
Jumlah	72	6	57	23
	2015	6	57	23

Sumber : Puskesmas Kecamatan Medan Sunggal

Tabel 4.10 Banyaknya Tenaga Kesehatan Menurut Kelurahan Tahun 2016

Kelurahan	Dokter (Jiwa)	Bidan (Jiwa)	Perawat (Jiwa)
(1)	(2)	(3)	(4)
1. Sunggal	8	10	12
2. Tanjung Rejo	12	4	5
3. Babura	14	1	3
4. Simpang Tanjung	2	0	0
5. Sei Sikambang B	15	3	6
6. Lalang	6	5	7
Jumlah	57	23	33
	2016	2015	2015
	57	23	33

Sumber : Puskesmas Kecamatan Medan Sunggal

Tabel 4.11 Banyaknya Pasangan Usia Subur (PUS) Menurut Jenis Alat Kontrasepsi dan Kelurahan Tahun 2016

Kelurahan	P U S	Jenis Alat Kontrasepsi			
		Spiral/ I U D	M O P	M O W	
(1)	(2)	(3)	(4)	(5)	
1. Sunggal	5.865	511	10	265	
2. Tanjung Rejo	5.425	531	14	280	
3. Babura	1.860	196	11	98	
4. Simpang Tanjung	176	24	0	10	
5. Sei Sikambang B	4.751	368	11	235	
6. Lalang	3.593	377	38	358	
Jumlah	2016	21.666	2.007	84	1.246
	2015	18.031	2083	11	1.294

Sumber : PPLKB Kecamatan Medan Sunggal

Tabel 4.11 Lanjutan

Kelurahan	Jenis Alat Kontrasepsi				
	Implant	Suntik	Pil	Kondom	
(1)	(6)	(7)	(8)	(9)	
1. Sunggal	342	1.495	1.417	389	
2. Tanjung Rejo	220	1.280	1.328	270	
3. Babura	73	409	516	93	
4. Simpang Tanjung	8	23	35	23	
5. Sei Sikambang B	349	1.132	1.123	302	
6. Lalang	208	796	635	222	
Jumlah	2016	1.199	5.135	5.055	1.299
	2015	695	4.115	4.269	592

Sumber : PPLKB Kecamatan Medan Sunggal

Tabel 4.12 Banyaknya Sarana Ibadah Menurut Kelurahan Tahun 2016

Kelurahan	Mesjid	Langgar/ Mushola	Gereja	Vihara	Kuil/ Pura	Kelen- teng	
(1)	(2)	(3)	(4)	(5)	(6)	(7)	
1. Sunggal	17	7	6	5	0	0	
2. Tanjung Rejo	19	4	11	0	0	0	
3. Babura	6	3	3	0	0	0	
4. Simpang Tanjung	3	0	0	0	0	0	
5. Sei Sikambing B	21	5	2	0	0	0	
6. Lalang	8	3	3	10	0	0	
Jumlah	2016	74	22	25	15	0	0
	2015	65	22	25	15	0	0

Sumber : KUA Kecamatan Medan Sunggal

Sosial

Tabel 4.13 Banyaknya Nikah, Talak, Cerai dan Rujuk Menurut Tahun 2016

Kelurahan	Nikah	Talak	Cerai	Rujuk
(1)	(2)	(3)	(4)	(5)
1. Sunggal	319	0	0	0
2. Tanjung Rejo	106	0	0	0
3. Babura	4	0	0	0
4. Simpang Tanjung	0	0	0	0
5. Sei Sikambing B	80	0	0	0
6. Lalang	46	0	0	0
Jumlah	555	0	0	0
	2015	344	0	0

Sumber : KUA Kecamatan Medan Sunggal

Tabel 4.14 Banyaknya Sarana Lapangan Olahraga Menurut Jenis Olahraga dan Kelurahan Tahun 2016

Kelurahan	Jenis Olahraga					
	Bola Kaki	Bola Volly	Bulu tangkis	Tenis Meja	Futsal	Basket
(1)	(2)	(3)	(4)	(5)	(6)	(7)
1. Sunggal	2	3	3	4	1	1
2. Tanjung Rejo	2	3	4	2	0	1
3. Babura	0	0	0	0	0	0
4. Simpang Tanjung	0	0	0	1	0	0
5. Sei Sikambang B	0	3	5	3	2	0
6. Lalang	0	2	2	1	0	0
Jumlah 2016	4	11	14	11	3	2
2015	6	11	14	11	3	2

Sumber : Kantor Lurah sekecamatan Medan Sunggal

<http://medankota.bps.go.id>

PERINDUSTRIAN DAN ENERGI

5

<http://medankota.bps.go.id>

<http://medankota.bps.go.id>

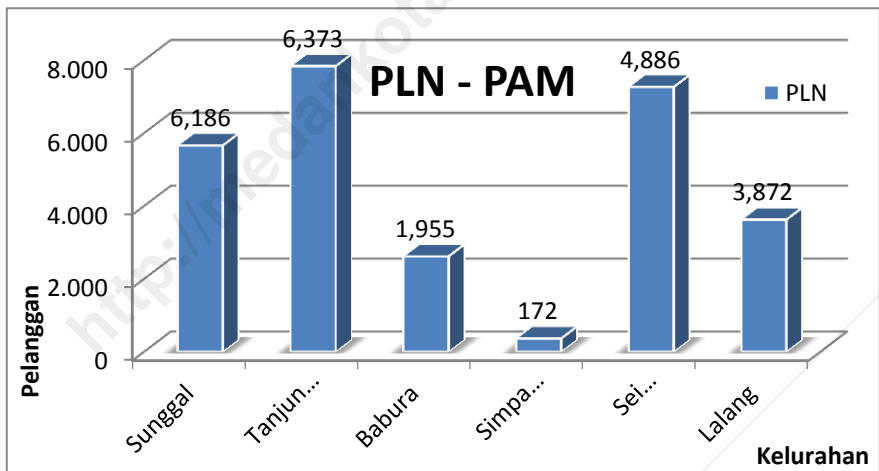
5.1 Banyaknya Perusahaan Industri Besar, Sedang, Kecil dan Kerajinan Rumah Tangga di Kecamatan Medan Sunggal Tahun 2016

Perusahaan industri di Medan Sunggal sudah mulai banyak bermunculan. Perusahaan Industri di kelurahan Medan Sunggal lebih didominasi oleh industri rumah tangga. Tercatat pada tahun 2016 terdapat 4 industri besar sedang, 20 industri kecil dan 20 industri rumah tangga di kecamatan Medan Sunggal.

5.2 Banyaknya Rumah Tangga Pelanggan Listrik Negara dan air minum PAM di Kecamatan Medan Sunggal Tahun 2016

Pada tahun 2016 ini, penyediaan listrik dari PLN dan penyediaan air dari PAM sudah lebih baik dari tahun sebelumnya. Tercatat sebanyak 26.767 rumah tangga yang berlangganan listrik PLN dan 26.767 rumah tangga yang berlangganan air PAM di kecamatan Medan Sunggal.

Gambar 5.1 Banyaknya Rumah tangga Pelanggan AIR PAM, Listrik PLN dan Gas Negara tiap Kelurahan di Kecamatan Medan Sunggal, 2016



Sumber : Kantor Lurah sekecamatan Medan Sunggal

Tabel 5.1 Banyaknya Perusahaan Industri Besar/Sedang, Kecil, dan Rumah Tangga Menurut Kelurahan Tahun 2016

Kelurahan	Industri Besar/ Sedang	Industri Kecil	Kerajinan Rumah Tangga
(1)	(2)	(3)	(4)
1. Sunggal	2	6	7
2. Tanjung Rejo	0	3	3
3. Babura	0	0	0
4. Simpang Tanjung	0	3	0
5. Sei Sikambang B	1	4	2
6. Lalang	0	4	8
Jumlah	3	20	20
	2015	3	20

Sumber : Kantor Lurah sekecamatan Medan Sunggal.

Tabel 5.2 Banyaknya Rumah Tangga Pelanggan Listrik Negara Menurut Kelurahan Tahun 2016

Kelurahan	Banyaknya Pelanggan Rumah Tangga (pelanggan)	Banyaknya Pelanggan Non-Ruta (pelanggan)	Jumlah (pelanggan)
(1)	(2)	(3)	(4)
1. Sunggal	7.349	25	7.374
2. Tanjung Rejo	7.412	30	7.442
3. Babura	2.206	15	2.221
4. Simpang Tanjung	161	10	171
5. Sei Sikambing B	5.496	30	5.526
6. Lalang	4.395	20	4.415
Jumlah	27.019	130	27.149
	2015	130	26.907

Sumber : Kantor Lurah sekecamatan Medan Sunggal

Tabel 5.3 Banyaknya Rumah Tangga Pelanggan Gas Negara Menurut Kelurahan Tahun 2016

Kelurahan	Banyaknya Pelanggan Rumah Tangga (pelanggan)	Banyaknya Pelanggan Non-Ruta (pelanggan)	Jumlah (pelanggan)
(1)	(2)	(3)	(4)
1. Sunggal	0	0	0
2. Tanjung Rejo	0	0	0
3. Babura	0	0	0
4. Simpang Tanjung	0	0	0
5. Sei Sikambing B	0	0	0
6. Lalang	0	0	0
Jumlah 2016	0	0	0
2015	0	0	0

Sumber : Kantor Lurah sekecamatan Medan Sunggal

Tabel 5.4 Banyaknya Rumah Tangga Pelanggan Air Minum Melalui PAM Menurut Kelurahan Tahun 2016

Kelurahan	Banyaknya Pelanggan Rumah Tangga (pelanggan)	Banyaknya Pelanggan Non-Ruta (pelanggan)	Jumlah (pelanggan)	
(1)	(2)	(3)	(4)	
1. Sunggal	7.349	25	7.374	
2. Tanjung Rejo	7.412	30	7.442	
3. Babura	2.206	15	2.221	
4. Simpang Tanjung	161	10	171	
5. Sei Sikambang B	5.496	30	5.526	
6. Lalang	4.395	20	4.415	
Jumlah	2016	27.019	130	27.149
	2015	26.777	130	26.907

Sumber : Kantor Lurah sekecamatan Medan Sunggal

<http://medankota.bps.go.id>

EKONOMI

6

<http://medankota.bps.go.id>

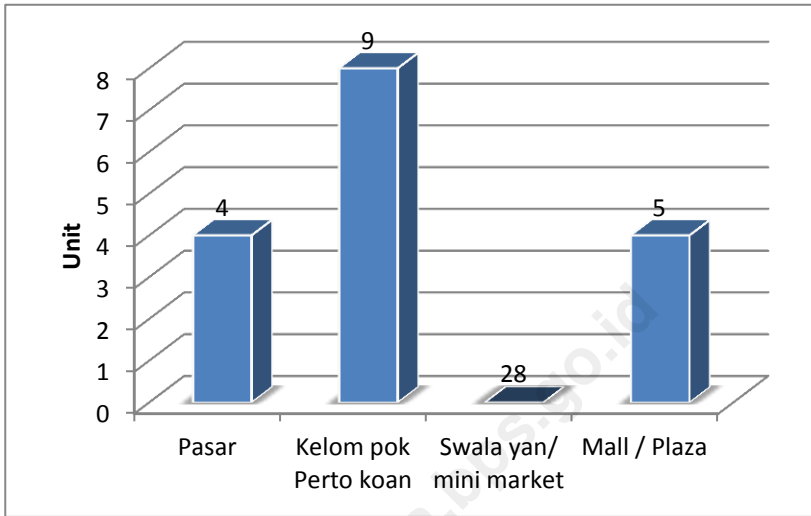
<http://medankota.bps.go.id>

6.1 Perkonomian di Kecamatan Medan Sunggal

Sejumlah pasar dan pertokoan mulai cukup ramai mendukung kegiatan perekonomian di kecamatan Medan Sunggal, diantaranya terdapat 3 pasar, 9 kelompok pertokoan dan 5 swalayan. Terdapat 10 SPBU dan 1 agen minyak tanah di kecamatan Medan Sunggal. Untuk fasilitas bengkel kendaraan bermotor, terdapat sejumlah bengkel di kecamatan ini yaitu sebanyak 36 bengkel sepeda motor dan 45 bengkel mobil.

<http://medankota.bps.go.id>

Gambar 6.1 Banyaknya Pasar dan pertokoan tiap kelurahan di Kecamatan Medan Sunggal, 2016



Sumber : Kantor Lurah sekecamatan Medan Sunggal

Tabel 6.1 Jumlah Pasar, Kelompok Pertokoan, Swalayan/Minimarket, dan Mall/Plaza Menurut Kelurahan Tahun 2016

Kelurahan	Pasar	Kelompok Pertokoan	Swala- yan/ mini market	Mall/ Plaza	
(1)	(2)	(3)	(4)	(5)	
1. Sunggal	1	2	4	2	
2. Tanjung Rejo	1	2	4	1	
3. Babura	0	1	5	0	
4. Simpang Tanjung	0	1	2	0	
5. Sei Sikambang B	0	2	8	0	
6. Lalang	1	1	5	3	
Jumlah	3	9	28	6	
	2015	3	9	28	6

Sumber : Kantor Lurah sekecamatan Medan Sunggal

Tabel 6.2 Jumlah Pasar Menurut Pengelola dan Kelurahan Tahun 2016

Kelurahan	Klasifikasi Pengelola		
	Pasar dikelola Pemerintah	Pasar dikelola Swasta	Pasar Tanpa Pengelola
(1)	(2)	(3)	(4)
1. Sunggal	1	0	0
2. Tanjung Rejo	0	1	0
3. Babura	0	0	0
4. Simpang Tanjung	0	0	0
5. Sei Sikambang B	0	0	0
6. Lalang	1	0	0
Jumlah	2	1	0
2015	2	1	0

Sumber : Kantor Lurah sekecamatan Medan Sunggal

Tabel 6.3 Jumlah SPBU dan Agen Minyak Tanah (Pangkalan) Menurut Kelurahan Tahun 2016

Kelurahan	SPBU	Jumlah Agen Minyak Tanah
(1)	(2)	(3)
1. Sunggal	1	1
2. Tanjung Rejo	2	0
3. Babura	1	0
4. Simpang Tanjung	1	0
5. Sei Sikambang B	3	0
6. Lalang	2	0
Jumlah	10	1
	2015	10
		1

Sumber : Kantor Lurah sekecamatan Medan Sunggal

Ekonomi

Tabel 6.4 Jumlah Bengkel Sepeda Motor dan Bengkel Mobil Menurut Kelurahan Tahun 2016

Kelurahan	Bengkel Sepeda Motor	Bengkel Mobil
(1)	(2)	(3)
1. Sunggal	7	8
2. Tanjung Rejo	10	9
3. Babura	4	7
4. Simpang Tanjung	1	2
5. Sei Sikambing B	7	9
6. Lalang	7	10
Jumlah	36	45
	2015	45

Sumber : Kantor Lurah se Kecamatan Medan Sunggal

Tabel 6.5 Banyaknya Tempat Pencucian Mobil (Doorsmer) Menurut Kelurahan Tahun 2016

Kelurahan	Banyaknya Doorsmer Mobil	Banyaknya Doorsmer Sepeda motor
(1)	(2)	(3)
1. Sunggal	5	3
2. Tanjung Rejo	10	6
3. Babura	3	2
4. Simpang Tanjung	1	0
5. Sei Sikambang B	4	3
6. Lalang	7	3
Jumlah	30	17
	2015	17

Sumber : Kantor Lurah sekecamatan Medan Sunggal

<http://medankota.bps.go.id>

**Hotel,
Restauran
dan
Pariwisata**

7

<http://medanfoto.bps>

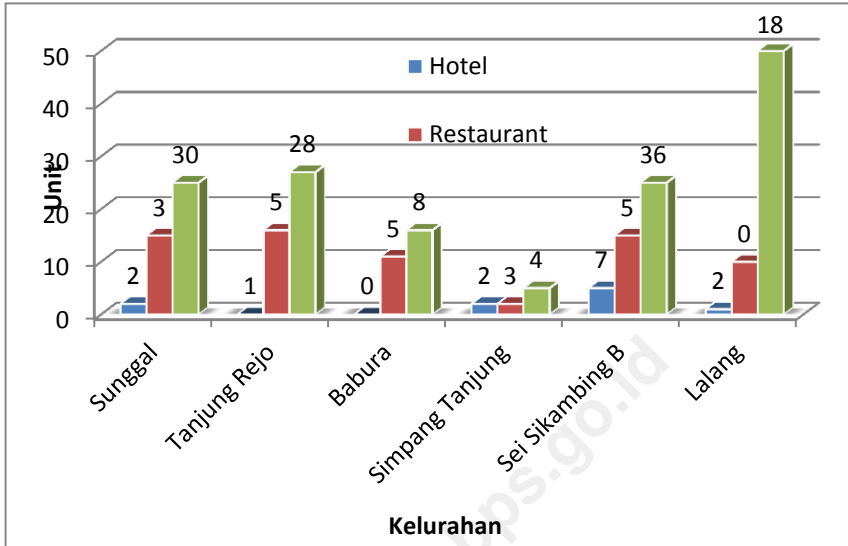
<http://medankota.bps.go.id>

Hotel, restoran dan pariwisata di Kecamatan Medan Sunggal tahun 2016

Medan Sunggal memiliki beberapa fasilitas sektor pariwisata diantaranya hotel dan bilyar. Restoran dan warung makan pun sudah cukup banyak di kecamatan Medan Sunggal. Hampir semua kelurahan di kecamatan Medan Sunggal ini memiliki fasilitas hotel, restoran dan warung makan.

<http://medankota.bps.go.id>

Gambar 7.1 Banyaknya Hotel, Restoran, dan Warung Makan/Minum di Kecamatan Medan Sunggal, 2016



Sumber : Kantor Lurah Kecamatan Medan Sunggal

Tabel 7.1 Jumlah Hotel, Bioskop, Night Club dan Bilyard Menurut Kelurahan Tahun 2016

Kelurahan	Hotel/ Losmen	Bioskop	Night Club/ Karaoke	Bilyard	
(1)	(2)	(3)	(4)	(5)	
1. Sunggal	2	0	1	1	
2. Tanjung Rejo	1	0	1	1	
3. Babura	0	0	0	1	
4. Simpang Tanjung	2	0	0	0	
5. Sei Sikambang B	7	0	0	0	
6. Lalang	2	0	0	2	
Jumlah	2016	14	0	2	5
	2015	14	0	2	5

Sumber : Kantor Lurah Kecamatan Medan Sunggal

Tabel 7.2 Banyaknya Rumah Makan/Restoran dan Warung Minum Menurut Kelurahan Tahun 2016

Kelurahan	Restoran/ R.Makan	Warung Makan/ Minum
(1)	(2)	(3)
1. Sunggal	3	30
2. Tanjung Rejo	5	28
3. Babura	5	8
4. Simpang Tanjung	3	4
5. Sei Sikambang B	5	36
6. Lalang	1	18
Jumlah	22	124
	2015	124

Sumber : Kantor Lurah sekecamatan Medan Sunggal

Tabel 7.3 Jumlah Panti Pijat, Masseur, Pangkas, Salon dan Praktek Dukun Patah Menurut Kelurahan Tahun 2016

Kelurahan	Panti Pijat/ Masseur	T.Pangkas	Salon Kecantikan	Dukun Patah	
(1)	(2)	(3)	(4)	(5)	
1. Sunggal	1	2	6	7	
2. Tanjung Rejo	2	1	5	9	
3. Babura	1	0	4	5	
4. Simpang Tanjung	1	0	2	1	
5. Sei Sikambang B	1	1	6	7	
6. Lalang	0	3	6	6	
Jumlah	2016	6	7	29	35
	2015	6	7	29	35

Sumber : Kantor Lurah sekecamatan Medan Sunggal

Tabel 7.4 Jumlah Tempat Video Game/Play Station, Penyewaan Kaset Video/VCD/DVD dan Warnet/Game Online Menurut Kelurahan Tahun 2016

Kelurahan	Video Game/ Play Station	Penyewaan Kaset Video/ VCD/ DVD	Warnet/ Game Online
(1)	(2)	(3)	(4)
1. Sunggal	2	4	7
2. Tanjung Rejo	2	4	9
3. Babura	1	0	3
4. Simpang Tanjung	0	0	2
5. Sei Sikambing B	1	1	6
6. Lalang	1	5	4
Jumlah	7	14	31
	2016	7	14
	2015	7	31

Sumber : Kantor Lurah se Kecamatan Medan Sunggal

KEUANGAN dan HARGA

8

<http://medankota.bps.go.id>

<http://medankota.bps.go.id>

8.1 Banyaknya Lembaga Keuangan menurut Kelurahan di Kecamatan Medan Sunggal Tahun 2016

Ketersediaan fasilitas keuangan untuk menunjang kegiatan ekonomi masyarakat di kecamatan Medan Sunggal mulai cukup ramai. Terdapat sebanyak 23 bank/bpr , 2 koperasi dan 5 pegadaian di kecamatan Medan Sunggal tahun 2016 dan telah hadir dua leasing/ finance kendaraan serta 1 Money Changer.

<http://medankota.bps.go.id>

Tabel 8.1 Banyaknya Lembaga Keuangan Menurut Kelurahan Tahun 2016

Kelurahan	BANK	Leasing/ Finance	Valuta Asing
(1)	(2)	(3)	(4)
1. Sunggal	3	0	0
2. Tanjung Rejo	8	1	0
3. Babura	0	0	0
4. Simpang Tanjung	8	0	0
5. Sei Sikambing B	0	1	0
6. Lalang	4	0	1
Jumlah	23	2	1
	2015	23	2
		2	1

Sumber : Kantor Lurah sekecamatan Medan Sunggal

Tabel 8.1 Lanjutan

Kelurahan	Koperasi	Pegadaian	Jumlah	
(1)	(5)	(6)	(7)	
1. Sunggal	0	1	4	
2. Tanjung Rejo	1	2	12	
3. Babura	0	0	0	
4. Simpang Tanjung	1	0	9	
5. Sei Sikambing B	0	1	2	
6. Lalang	0	1	6	
Jumlah	2	5	33	
	2015	2	5	33

Sumber : Kantor Lurah sekecamatan Medan Sunggal

<http://medankota.bps.go.id>

LAMPIRAN

<http://medankota.bps.go.id>



<http://medankota.bps.go.id>

Daftar 1 Nama Camat dan Lamanya menjabat di Kecamatan Medan Sunggal sejak Tahun 1974 s/d sekarang.

No.	N a m a	Lama Jabatan
(1)	(2)	(3)
1.	M. Syaim Panggabean	Tahun
2.	Abd. Rahman	Tahun
3.	Radja Thamrin	Tahun
4.	Aslan Harahap, SH.	06 Tahun
5.	Nasrul	02 Tahun
6.	Sabarullah	02 Tahun
7.	Dra. Chadidjah	02 Tahun
8.	Drs. M. Amin Daulay	06 Tahun
9.	Drs. Nurly	04 Tahun
10.	Pahri, S.Sos, MAP	02 Tahun
11.	Syahrul Effendi Rambe, S.Sos	Tahun
12.	H. Pahri, S.Sos, MAP	Tahun

Sumber : Kantor Camat Medan Sunggal

Daftar 2 Nama Lurah dan Lamanya menjabat di Kecamatan Medan Sunggal

No.	N a m a	Tahun Masa Jabatan
(1)	(2)	(3)
1.	<u>Sunggal</u>	
-	Muzlan	Tahun
-	Tomo Diharjo	Tahun
-	Dasirin	Tahun
-	Abdul Rahman	10 Tahun
-	Sofyan DEF	15 Tahun
-	Suparno	03 Tahun
-	Legimin	03 Tahun
-	Ardan Syahputra	05 Tahun
-	Siswoyo, S.T.	02 Tahun
-	Riswan Sihombing	01 Tahun
-	Jalaluddin Nasir Pohan, SE	-
2.	<u>Tanjung Rejo</u>	
-	Sastro Prawiro	06Tahun
-	Atmo Supardi	Tahun
-	Sugondo	Tahun
-	Mujiono	Tahun
-	Yahya Sumardi	02 Tahun
-	Bangun Karo Karo	09 Tahun
-	Anggah Manik	03 Tahun
-	Riswan Sihombing	Tahun
-	Ridho Nasution, S.STP	01 Tahun
-	Abu Kosim, S.Sos	-

Daftar 2 Lanjutan

No.	N a m a	Tahun Masa Jabatan
(1)	(2)	(3)
3.	<u>Babura</u>	
-	Banjir Hasdi	15 Tahun
-	Maulana Nasution	04 Tahun
-	Barki	02 Tahun
-	Bangun Karo Karo	05 Tahun
-	TB Lumban Batu	03 Tahun
-	Arfan Harahap	Tahun
-	Idramsyah	01 Tahun
-	Amri Harahap	Tahun
-	Irfan Asardi Siregar	Tahun
-	Aidil Yusra	02 Tahun
-	Kasrin, SE	-
4.	<u>Simpang Tanjung</u>	
-	M. Thaib	15 Tahun
-	Soekirman	04 Tahun
-	Mansur Syahputra	08 Tahun
-	Thamrin Sihotang	02 Tahun
-	Darsono	01 Tahun
-	Asbin Siregar	04 Tahun
-	Sutan F.A Lubis	01 Tahun
-	Ramadani Sinulingga, S.STP	Tahun
-	Yoga Prayogi, S.IP	01 Tahun
-	Hobbiner	-

Lampiran

Daftar 2 Lanjutan

No.	N a m a	Tahun Masa Jabatan
(1)	(2)	(3)
5.	<u>Sei Sikambang B</u>	
-	Syarip	Tahun
-	Samiran	Tahun
-	Asman Hutagalung	15 Tahun
-	Anasin T.	03 Tahun
-	Bahyan Ritonga	05 Tahun
-	Sukirman	01 Tahun
-	Zainuddin Harahap	05 Tahun
-	Kasimin	05 Tahun
-	Rudy Asriandy	Tahun
-	H. Zakaria, S.Ag	01Tahun
-	Sar'an	02 Tahun
-	Derliana	-
6.	<u>Lalang</u>	
-	Abd. Manaf	Tahun
-	Usman Bibon	20 Tahun
-	Syahrudin Hasibuan	02 Tahun
-	Anasin T.	03 Tahun
-	Suhijat M. Nur	06 Tahun
-	Irfan Asardi S.	03 Tahun
-	Asbin Siregar	Tahun
-	Adil Paturachman, S.Sos	02 Tahun
-	Subhan Fajri Harahap, SSTP	-

Sumber : Kantor Camat Medan Sunggal

Daftar 3 Daftar Nama Lurah dan Alamat Kantor Kelurahan di Kecamatan Medan Sunggal, 2014

Kelurahan	Nama Lurah	Alamat Kantor Kelurahan & Telp.
(1)	(2)	(3)
Sunggal	<u>Jalaluddin Nasir Pohan, SE</u> NIP. 19671005 199009 1 001	Jl. Balai Desa No.27
Tanjung Rejo	<u>ABU KOSIM, S.SOS</u> NIP. 19690821 198303 1 007	Jl. Abadi Gg. Balai Desa No.13
Babura	<u>KASRIN, SE</u> NIP. 19631011 198503 1 007	Jl. Sei Batanghari No.28
Simpang Tanjung	<u>HOBBINER</u> NIP. 19630316 198603 1 007	Jl. Balai Desa No.01
Sei Sikambang B	<u>DERLIANA</u> NIP. 19611231 198503 2 035	Jl. Merak No.17
Lalang	<u>Subhan Fajri Harahap, SSTP</u> NIP. 19841222 200312 1 001	Jl. Balai Desa No.17

Sumber : Kantor Camat Medan Sunggal

DATA

MENCERDASKAN BANGSA

Enlighten The Nation

<http://medankota.bps.go.id>



**Badan Pusat Statistik
Kota Medan**

Jl. Gaperta/Brigjend. H. Abdul Manaf Lubis No.311
Helvetia - Medan 20124
Telp/Fax : (061) 8449285 / (061) 8449270
Website : medankota.bps.go.id

