

10 0503 1815



LABEL SEMENTARA
SENSUS BARANG 2014

Ruang	ID	Kec. / Kab.	Petugas
82300	12.0500.073 1	KEC II	MCO



3322-60

ISSN 0852 - 0225
3324. A -0014

KECAMATAN PATEBON

DALAM ANGKA 1999

disusun oleh
**MANTRI STATISTIK
PATEBON**

315.598
Kec.
Ind.

BPS Badan Pusat Statistik

BPS Badan Pusat Statistik Kabupaten Kendal
Jln. Pramuka (Komplek Perkantoran) Telp. (0294) 381461,383461
KENDAL

BPS Badan Pusat Statistik Kabupaten Kendal



NO. PUSTAKA : 10.0503.1815

M F N : 8358

MILIKI: UPT. PERPUSTAKAAN DAN STAT.
ISSN 0852 - 0225
3329 A . 0014
BPS - JAKARTE

**KECAMATAN
PATEBON**

DALAM ANGKA

1999

disusun oleh
**MANTRI STATISTIK
PATEBON**

BPS Badan Pusat Statistik Kabupaten Kendal

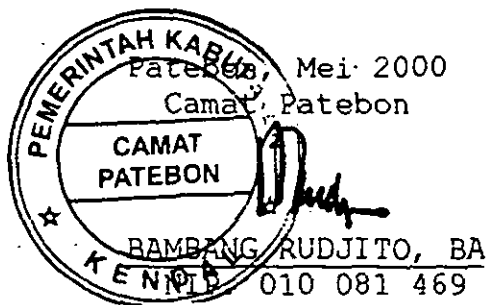
KATA SAMBUTAN

Dengan memanjatkan puji syukur kehadiran Allah SWT, saya menyambut baik atas diterbitkannya buku "KECAMATAN PATEBON DALAM ANGKA TAHUN 1999" oleh Mantri Statistik.

Buku ini merupakan satu upaya untuk memenuhi kebutuhan sumber data dan informasi dari berbagai keperluan, terutama dalam rangka menyusun perencanaan yang akurat dan komprehensif. Sebab pada hakekatnya perencanaan merupakan salah satu fungsi dari manajemen yang sangat memerlukan dukungan data yang terpercaya.

Buku "KECAMATAN PATEBON DALAM ANGKA TAHUN 1999" ini juga merupakan perwujudan terjalannya kerjasama yang lebih baik dari semua pihak yang bertumpu pada prinsip kebersamaan dan keterbukaan. Oleh karena itu saya mengharap agar jalinan kerjasama yang sudah mantap ini dapat lebih ditingkatkan kembangkan lagi di masa mendatang.

Akhirnya saya mengucapkan terima kasih kepada Mantri Statistik Kecamatan Patebon dengan harapan buku ini dapat bermanfaat bagi semua pihak.



KATA PENGANTAR

Buku "KECAMATAN PATEBON DALAM ANGKA TAHUN 1999" merupakan publikasi yang diterbitkan setiap tahun, dan pada hakekatnya dalam bentuk penyajiannya sama dengan publikasi terdahulu.

Keberhasilan penerbitan buku ini tidak lepas dari peran serta dan kerjasama yang baik semua pihak dengan Mantri Statistik.


Maka pada kesempatan ini kami sampaikan penghargaan dan ucapan terima kasih kepada:

1. Yang Terhormat Bapak Camat Patebon;
2. Yang Terhormat Kepala Dinas/Instansi lintas sektoral serta jajaran perangkat desa yang telah memberikan datanya.

Kami menyadari penyajian buku ini masih belum dapat memenuhi tuntutan semua pihak, maka dengan penuh harap adanya masukan yang positif untuk penyempurnaan dan pengembangan berikutnya.

Akhirnya semoga buku ini bermanfaat dan berguna bagi semua pihak yang memerlukannya.

Patebon, Mei 2000
Mantri Statistik Kecamatan Patebon



BENNY GUNAWAN
NIP. 340 009 227

DAFTAR ISI

	hlm
Sambutan Camat Patebon	i
Kata Pengantar	ii
Daftar isi	iii
Letak Geografis	vi
Peta Wilayah Kabupaten Kendal	1
Peta Wilayah Kecamatan Patebon	2
Tabel 1.1 Luas Wilayah Dirinci Menurut Desa	3
Tabel 1.2 Luas Wilayah Dirinci Menurut Peng gunaan	4
Tabel 1.3 Perincian Penggunaan Lahan	5
Tabel 1.4 Banyaknya Hari Hujan	7
Tabel 1.5 Banyaknya Curah Hujan	8
Tabel 2.1 Banyaknya Dukuh, Rukun Warga, dan Rukun Tetangga	9
Tabel 2.2 Banyaknya Balai Desa Dan Kantor Desa	10
Tabel 3.1 Banyaknya Rumah Tangga dan Ba- ngunan Tempat Tinggal	11
Tabel 3.2 Banyaknya Tempat Tinggal Penduduk	12
Tabel 3.3 Banyaknya Penduduk Dirinci Menu- rut Jenis Kelamin	13
Tabel 3.4 Kepadatan Penduduk Dirinci Per Desa	14
Tabel 3.5 Sex Ratio Penduduk Laki-laki Ter- hadap Perempuan	15
Tabel 3.6 Perkembangan Penduduk Per Tahun	16
Tabel 3.7 Banyaknya Penduduk Menurut Kelom- pok Umur dan Jenis Kelamin	17
Tabel 3.8 Banyaknya Penduduk Umur 5-6, 7-12,	

	13-15	18
Tabel 3.9	Banyaknya Penduduk WNA dan WNI Ke- turunan Cina	19
Tabel 3.10	Banyaknya Mutasi Penduduk	20
Tabel 3.11	Banyaknya Penduduk Dirinci Menu- rut Pendidikan	21
Tabel 3.12	Banyaknya Penduduk Dirinci Menu- rut Mata Pencaharian	23
Tabel 4.1	Banyaknya PUS Akseptor KB Aktif .	25
Tabel 5.1	Banyaknya Tempat Ibadah	27
Tabel 5.2	Banyaknya Ulama, Mubaligh, dan Khotib	28
Tabel 6.1	Banyaknya Sekolah TK, Murid, dan Guru	29
Tabel 6.2	Banyaknya Sekolah Dasar Negeri, Murid, dan Guru	30
Tabel 6.3	Banyaknya Madrasah Ibtidaiyah, Murid, dan Guru	31
Tabel 6.4	Banyaknya Sekolah Lanjutan Per- tama Negeri, Murid, dan Guru	32
Tabel 6.5	Banyaknya Sekolah Lanjutan Per- tama Swasta, Murid, dan Guru	33
Tabel 6.6	Banyaknya Madrasah Tsanawiyah, Murid, dan Guru	34
Tabel 6.7	Banyaknya Sekolah Lanjutan Atas Negeri, Murid, dan Guru	35
Tabel 6.8	Banyaknya Sekolah Lanjutan Atas Swasta, Murid, dan Guru	36
Tabel 6.9	Banyaknya Madrasah Aliyah, Murid, dan Guru	37
Tabel 7.1	Banyaknya Dokter, Tenaga Medis, Dukun Bayi, Bidan dan Juru Sunat .	38
Tabel 7.2	Banyaknya Fasilitas Kesehatan ...	39
Tabel 7.3	Banyaknya Sarana Air Bersih	40

Tabel 7.4	Banyaknya Jamban Umum, Inpres, dan Swadaya	41
Tabel 8.1	Banyaknya Penderita Cacat	42
Tabel 9.1	Luas Panen dan Produksi Padi	43
Tabel 9.2	Luas Panen dan Produksi Kacang Tanah dan Jagung	44
Tabel 9.3	Produksi Ikan	45
Tabel 9.4	Banyaknya Pemilik Tambak	46
Tabel 9.5	Banyaknya Unggas	47
Tabel 9.6	Banyaknya Ternak	48
Tabel 10.1	Banyaknya Sarana Angkutan Darat Kendaraan Bermotor	49
Tabel 10.2	Banyaknya Sarana Angkutan Darat Kendaraan Tak Bermotor	50
Tabel 11.1	Banyaknya Pesawat Radio, Televisi Listrik PLN dan Telephon	51
Keterangan	Yang Tidak Terdapat di Kecamatan Patebon	52

LETAK GEOGRAFIS

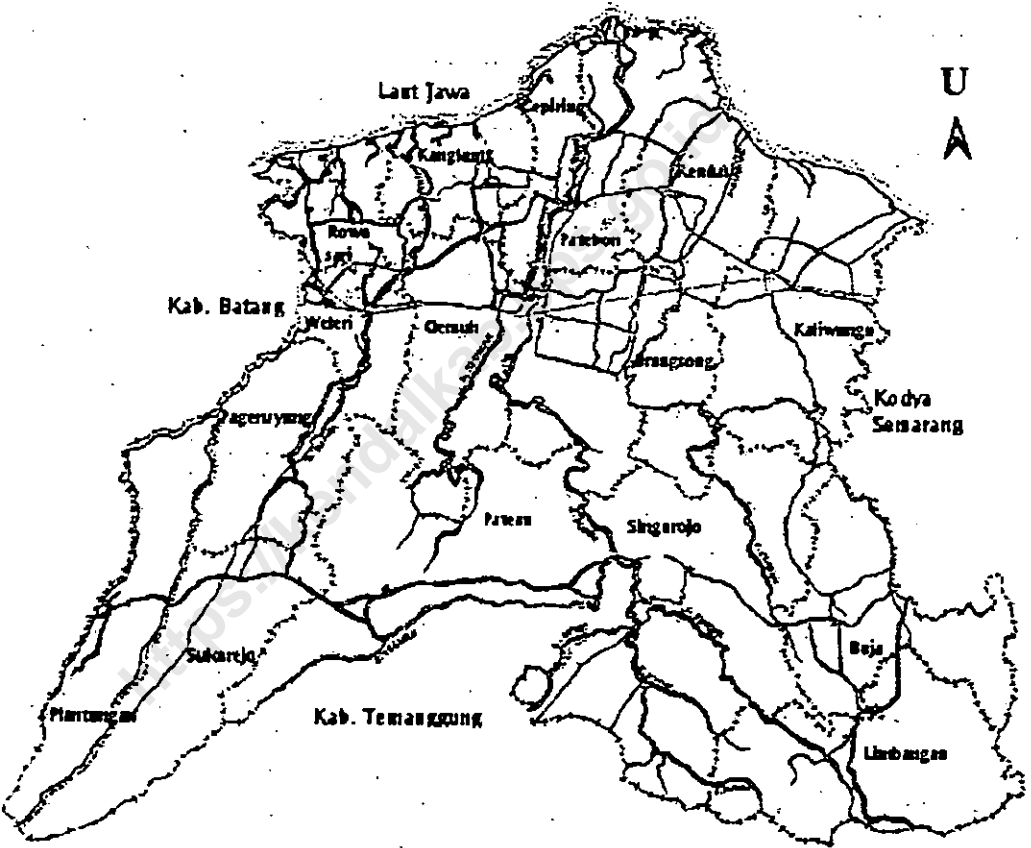
1. Kecamatan Patebon terletak dalam:
Wilayah Pembantu Bupati : Kendal
Kabupaten Daerah Tingkat II : Kendal
Propinsi Daerah Tingkat I : Jawa Tengah

2. Batas-batas wilayah:
Sebelah utara : Laut Jawa
Sebelah selatan : Kecamatan Pegandon
Sebelah barat : Kecamatan Cepiring
Sebelah timur : Kecamatan Kota Kendal

3. Jarak dari Ibukota Patebon ke beberapa kota:
Kota Propinsi Jawa Tengah : 34 Km
Kota Kabupaten Kendal : 5 Km
Kota Kecamatan Cepiring : 1 Km
Kota Kecamatan Pegandon : 4 Km

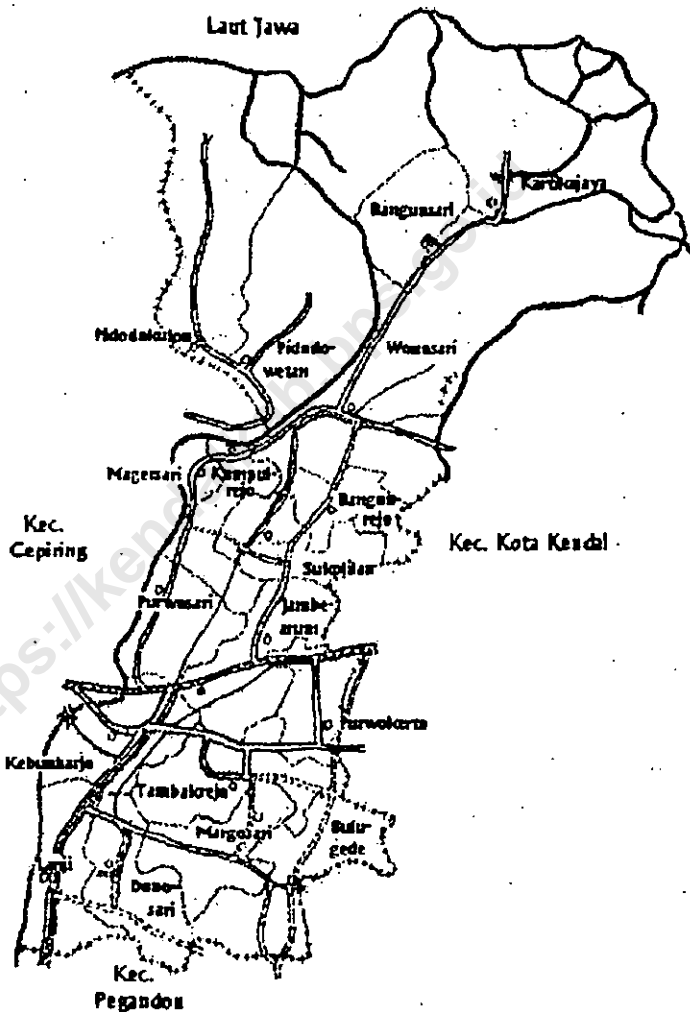
4. Ketinggian tanah: ± 5 meter dpl

KABUPATEN KENDAL



KECAMATAN PATEBON

U
A



Tabel : 1.1.

**LUAS WILAYAH KECAMATAN PATEBON
DIRINCI MENURUT DESA
TAHUN : 1999**

DESA	LUAS	PERSENTASE
(1)	(Km ²) (2)	(%) (3)
01. Larji	1,43	3,23
02. Donosari	1,52	3,44
03. Margosari	1,29	2,92
4-Sep	2,26	5,09
05. Tambakrejo	1,86	4,20
06. Kebonharjo	2,14	4,83
07. Purwosari	0,98	2,21
08. Jambearum	1,98	4,46
09. Purwokerto	1,27	2,86
10. Sukolilan	1,21	2,73
11. Bangunrejo	1,09	2,47
12. Kumpurejo	1,19	2,68
13. Magersari	0,30	0,67
14. Wonosari	8,05	18,16
15. Kartikajaya	3,32	7,48
16. Bangunsari	2,54	5,74
17. Pidodo Wetan	6,66	15,04
18. Pidodo Kulon	5,22	11,78
JUMLAH	44,30	100,00

BPS Kabupaten Kendal

Sumber data : Statistik Kecamatan Patebon
Catatan :

Tabel : 12.

**LUAS WILAYAH KECAMATAN PATEBON
DIRINCI MENURUT PENGGUNAAN
TAHUN : 1999**

JENIS PENGGUNAAN	LUAS (Km ²)	PERSENTASE (%)
(1)	(2)	(3)
01. Tanah Sawah	15,25	34,41
02. Tanah Pekarangan	10,78	24,32
03. Tanah Tegatan/Kebun	8,26	18,65
04. Tanah Hutan	0,00	0,00
05. Tanah Lain-lain	10,02	22,62
JUMLAH	44,30	100,00

BPS Kabupaten Kendal

Sumber data : Statistik Kecamatan Patebon

Catatan :

Tabel : 1.3.

PERINCIAN PENGGUNAAN LAHAN
KECAMATAN PATEBON

TAHUN : 1999

DESA	TANAH SAWAH			PEKARA-
	TEHNIS	1/2 TEHNIS	SDHN	NGAN
	(Ha)	(Ha)	(Ha)	(Ha)
(1)	(2)	(3)	(4)	(5)
01. Lanji	77,00	0,00	0,00	34,44
02. Donosari	106,00	0,00	0,00	33,58
03. Margosari	81,00	0,00	0,00	38,79
04. Bulugede	149,26	0,00	0,00	52,30
05. Tambakrejo	108,00	0,00	0,00	56,42
06. Kebonharjo	66,00	0,00	0,00	114,68
07. Purwosari	52,00	0,00	0,00	41,40
08. Jambearum	118,00	0,00	0,00	57,20
09. Purwokerto	37,00	0,00	0,00	59,43
10. Sukoflan	81,00	0,00	0,00	26,69
11. Bangunrejo	81,55	0,00	0,00	21,76
12. Kumputrejo	58,00	0,00	0,00	52,62
13. Magersari	2,30	0,00	0,00	11,93
14. Wonosari	163,00	12,00	0,00	66,60
15. Kartikajaya	0,00	0,00	0,00	36,80
16. Bangunsari	0,00	0,00	0,00	64,51
17. Pidodo Wétan	144,00	19,00	0,00	155,80
18. Pidodo Kulon	137,00	0,00	32,39	135,50
JUMLAH 1999	1.461,13	31,00	32,39	1.077,66
1998	1.427,13	31,00	47,39	1.066,58
1997				

BPS Kabupaten Kendal

Sumber data : Diperian Kecamatan Patebon
Catatan :

Tabel. 1.3. Lanjutan

**PERINCIAN PENGGUNAAN LAHAN
KECAMATAN PATEBON**

TAHUN : 1999

DESA	TEGALAN /			JUMLAH	
	KEBUN	HUTAN	LAIN-LAIN		
(1)	(Ha) (6)	(Ha) (7)	(Ha) (8)	(Ha) (9)	
01. Lanji	2,70	0,00	28,80	142,94	
02. Donosari	0,00	0,00	12,82	152,40	
03. Margosari	3,70	0,00	5,93	129,42	
04. Bulugede	0,00	0,00	24,02	225,60	
05. Tambakrejo	1,58	0,00	19,90	165,90	
06. Kebonharjo	1,77	0,00	31,35	213,80	
07. Purwosari	0,00	0,00	4,70	98,10	
08. Jambearum	5,40	0,00	17,10	197,70	
09. Purwokerto	17,92	0,00	12,43	126,78	
10. Sukolilan	5,59	0,00	8,52	121,00	
11. Bangunrejo	0,00	0,00	6,05	109,36	
12. Kumpulrejo	1,80	0,00	6,38	118,80	
13. Magersari	11,90	0,00	3,60	29,73	
14. Wonosari	222,96	0,00	320,94	804,50	
15. Kartikajaya	175,24	0,00	120,47	331,50	
16. Bangunsari	169,00	0,00	20,79	254,30	
17. Pidodo Wetan	119,89	0,00	227,71	686,40	
18. Pidodo Kulon	88,70	0,00	130,41	522,00	
	JUMLAH 1999	826,16	0,00	1.001,91	4.430,23
	1998	683,95	0,00	1.155,18	4.430,23
	1997				

BPS Kabupaten Kendal

Sumber data : Dipertan Kecamatan Patebon

Catatan :

Tabel. 1.4.

**BANYAKNYA HARI HUJAN
KECAMATAN PATEBON
TAHUN 1996 - 1999**

BULAN	1996	1997	1998	1999
(1)	(2)	(3)	(4)	(5)
01. Januari		19	10	22
02. Pebruari		14	12	14
03. Maret		11	7	10
04. April		15	13	6
05. Mei		9	4	6
06. Juni		0	10	4
07. Juli		0	9	2
08. Agustus		0	1	1
09. September		0	5	2
10. Oktober		1	8	7
11. Nopember		3	10	14
12. Desember		7	11	17
JUMLAH		79	100	105
Rata-rata		7	8	9

BPS Kabupaten Kendal

Sumber data : Pengairan Ranting Patebon

Catatan :

Tabel : 1.5.

**BANYAKNYA CURAH HUJAN
KECAMATAN PATEBON
TAHUN 1996 - 1999**

BULAN	1996	1997	1998	1999
(1)	(2)	(3)	(4)	(5)
01. Januari		766	141	263
02. Pebruari		295	234	434
03. Maret		64	119	176
04. April		276	167	17
05. Mei		77	85	68
06. Juni		37	316	50
07. Juli		0	220	42
08. Agustus		0	48	5
09. September		0	81	48
10. Oktober		14	108	165
11. Nopember		77	156	285
12. Desember		209	108	514
JUMLAH		1.835	1.783	2.067
Rate-rata		153	149	172

BPS Kabupaten Kendal

Sumber data : Pengairan Ranting Patebon
Cetakan :

Tabel . 2.1

**BANYAKNYA DUKUH, RUKUN WARGA, DAN RUKUN TETANGGA
KECAMATAN PATEBON**

TAHUN : 1999

DESA	DUKUH	RUKUN WARGA	RUKUN TETANGGA
(1)	(2)	(3)	(4)
01. Larji	4	4	23
02. Donosari	2	-	18
03. Margosari	5	4	12
04. Bulugede	6	6	31
05. Tambakrejo	5	4	23
06. Kebonharjo	7	8	37
07. Purwosari	5	5	26
08. Jambearum	4	6	28
09. Purwokerto	5	10	34
10. Sukolilan	2	2	13
11. Bangunrejo	2	2	8
12. Kumputrejo	4	4	31
13. Magersari	1	2	10
14. Wonosari	8	7	31
15. Kartikajaya	3	3	13
16. Bangunsari	2	2	10
17. Pidodo Wetan	3	3	29
18. Pidodo Kulon	6	6	28
JUMLAH 1999	74	78	405
1998	74	82	405
1997	74	82	400

BPS Kabupaten Kendal

Sumber data : Statistik Kecamatan Patebon

Catatan :

Tabel : 2.2.

**BANYAKNYA BALAI DESA DAN KANTOR DESA
KECAMATAN PATEBON**

TAHUN : 1999

DESA	BALAI DESA	KANTOR DESA
(1)	(2)	(3)
01. Lanji	1	1
02. Donosari	1	1
03. Margosari	1	1
04. Bulugede	1	1
05. Tambakrejo	1	1
06. Kebonharjo	1	1
07. Purwosari	1	1
08. Jambearum	1	1
09. Purwokerto	1	1
10. Sukofilan	1	1
11. Bangunrejo	1	1
12. Kumputrejo	1	1
13. Magersari	1	1
14. Wonosari	1	1
15. Kartikajaya	1	1
16. Bangunsari	1	1
17. Pidodo Wetan	1	1
18. Pidodo Kulon	1	1
JUMLAH	18	18

BPS Kabupaten Kendal

Sumber data : Statistik Kecamatan Patebon

Catatan :

Tabel . 3. 1.

**BANYAKNYA RUMAH TANGGA DAN BANGUNAN TEMPAT TINGGAL
KECAMATAN PATEBON**

TAHUN : 1999

DESA	RUMAH TANGGA	BANGUNAN TEMPAT TINGGAL
(1)	(2)	(3)
01. Lanji	593	593
02. Donosari	584	554
03. Margosari	562	584
04. Bulugede	660	660
05. Tambakrejo	724	754
06. Kebonharjo	1.225	1.425
07. Purwosari	601	619
08. Jambearum	947	927
09. Purwokerto	1.365	1.265
10. Sukolilan	341	361
11. Bangunrejo	354	364
12. Kumpurejo	617	671
13. Magersari	293	303
14. Wonosari	1.070	1.073
15. Kartikajaya	292	292
16. Bangunsari	341	341
17. Pidodo Wetan	786	786
18. Pidodo Kulon	732	722
JUMLAH 1999	12.066	12.283
1998	11.892	11.583
1997		

BPS Kabupaten Kendal

Sumber data : Statistik Kecamatan Patebon

Catatan :

Tabel : 3.2.

**BANYAKNYA TEMPAT TINGGAL PENDUDUK
KECAMATAN PATEBON**

TAHUN : 1999

DESA	PER- MANEN	SEMI PER- MANEN	PAPAN	BAMBU	JUMLAH
(1)	(2)	(3)	(4)	(5)	(6)
01. Larji	42	423	123	5	593
02. Donosari	44	29	327	154	554
03. Margosari	128	78	208	169	584
04. Bulugede	36	12	172	436	660
05. Tambakrejo	46	177	348	183	754
06. Kebonharjo	371	88	538	428	1.425
07. Purwosari	248	136	178	57	619
08. Jambearum	338	29	437	123	927
09. Purwokerto	442	547	254	22	1.265
10. Sukolitan	48	57	251	5	361
11. Bangunrejo	42	83	183	56	364
12. Kumpurejo	158	284	172	77	671
13. Magersari	92	56	134	21	303
14. Wonosari	174	180	500	223	1.073
15. Kartikajaya	139	49	101	3	292
16. Bangunsari	171	26	68	76	341
17. Pidodo Wetan	142	492	151	0	785
18. Pidodo Kulon	174	123	336	89	722
JUMLAH 1999	2.837	2.837	4.490	2.129	12.293
1998	2.149	2.442	4.772	2.220	11.583
1997					

BPS Kabupaten Kendal

Sumber data : Statistik Kecamatan Patebon

Catatan :

Tabel : 3.3.

**BANYAKNYA PENDUDUK DIRINCI MENURUT JENIS KELAMIN
KECAMATAN PATEBON**

TAHUN : 1999

DESA	LAKI-LAKI	PEREMPUAN	JUMLAH
(1)	(2)	(3)	(4)
01. Lanji	1.247	1.330	2.577
02. Donosari	1.290	1.318	2.608
03. Margosari	1.175	1.183	2.358
04. Bulugede	1.439	1.479	2.918
05. Tambakrejo	1.516	1.526	3.042
06. Kebonharjo	2.527	2.650	5.177
07. Purwosari	1.302	1.306	2.608
08. Jambearum	2.170	2.020	4.190
09. Purwokerto	2.399	2.480	4.879
10. Sukolilan	703	650	1.353
11. Bangunrejo	621	639	1.260
12. Kumputrejo	1.277	1.311	2.588
13. Magersari	586	591	1.177
14. Wonosari	2.149	2.187	4.336
15. Kartikajaya	652	617	1.269
16. Bangunsari	751	787	1.538
17. Pidodo Wetan	1.483	1.430	2.913
18. Pidodo Kulon	1.383	1.400	2.783
JUMLAH 1999	24.670	24.904	49.574
1998	24.512	24.740	49.252
1997	24.395	24.623	49.018

BPS Kabupaten Kendal

Sumber data: Monografi Desa 1999

Catatan :

Tabel 3.4

**KEPADATAN PENDUDUK DIRINCI PER DESA
KECAMATAN PATEBON**

TAHUN : 1999

DESA	PENDUDUK	KEPADATAN		
		(Km ²)	(Orang/Km ²)	
(1)	(2)	(3)	(4)	
01. Lanji	2.577	1,43	1.803	
02. Donosari	2.600	1,52	1.711	
03. Margosari	2.350	1,29	1.822	
04. Bulugede	2.910	2,26	1.293	
05. Tambakrejo	3.042	1,86	1.536	
06. Kebonharjo	5.177	2,14	2.421	
07. Purwosari	2.600	0,98	2.659	
08. Jambearum	4.190	1,98	2.119	
09. Purwokerto	4.879	1,27	3.648	
10. Sukolilan	1.353	1,21	1.118	
11. Bangunrejo	1.260	1,09	1.152	
12. Kumpurejo	2.588	1,19	2.178	
13. Magersari	1.177	0,30	3.959	
14. Wonosari	4.336	8,05	539	
15. Kartikajaya	1.269	3,32	383	
16. Bangunsari	1.530	2,54	605	
17. Pidodo Wetan	2.913	6,66	437	
18. Pidodo Kulon	2.783	5,22	533	
JUMLAH 1999		49,574	44,30	1.119
		1998	44,30	1.112
		1997	44,30	1.107

BPS Kabupaten Kendal

Sumber data : Statistik Kecamatan Patebon
Catatan :

Tabel 3.5

**SEX RATIO PENDUDUK LAKI-LAKI TERHADAP PEREMPUAN
KECAMATAN PATEBON**

TAHLUN : 1999

DESA	PENDUDUK		SEX RATIO (PER 1000)
	LAKI-LAKI	PEREMPUAN	
(1)	(2)	(3)	(4)
01. Lanji	1.247	1.330	938
02. Donosari	1.290	1.310	979
03. Margosari	1.175	1.183	993
04. Butugede	1.439	1.479	973
05. Tambakrejo	1.516	1.526	993
06. Kebonharjo	2.527	2.660	954
07. Purwosari	1.302	1.306	997
08. Jambearum	2.170	2.020	1.074
09. Purwokerto	2.399	2.480	967
10. Sukolilan	703	660	1.062
11. Bangunrejo	621	639	972
12. Kumpulrejo	1.277	1.311	974
13. Magersari	566	591	992
14. Wonosari	2.149	2.187	983
15. Kartikajaya	662	617	1.067
16. Bangunsari	751	787	964
17. Pidodo Wetan	1.483	1.430	1.037
18. Pidodo Kulon	1.383	1.400	988
JUMLAH 1999	24.670	24.904	991
1998	24.512	24.740	991
1997	24.385	24.623	991

BPS Kabupaten Kendal

Sumber data : Statistik Kecamatan Patebon

Cetakan :

Tabel : 3.6

PERKEMBANGAN PENDUDUK PER TAHUN
KECAMATAN PATEBON

TAHUN : 1989

TAHUN	PENDUDUK	PERKEMBANGAN
		PENDUDUK (%)
(1)	(2)	(3)
1980	.	.
1981	.	.
1982	.	.
1983	.	.
1984	.	.
1985	.	.
1986	43.012	.
1987	43.629	1,43
1988	44.218	1,36
1989	44.938	1,63
1990	46.361	3,17
1991	46.746	0,83
1992	47.232	1,04
1993	47.792	1,19
1994	48.210	0,87
1995	48.520	0,64
1996	48.737	0,45
1997	49.018	0,58
1998	49.252	0,48
1999	49.574	0,65

BPS Kabupaten Kendal

Sumber data : Statistik Kecamatan Patebon

Catatan :

Tabel : 3.7

**BANYAKNYA PENDUDUK MENURUT KELOMPOK UMUR
DAN JENIS KELAMIN
KECAMATAN PATEBON
TAHUN : 1999**

UMUR	LAKI-LAKI	PEREMPUAN	JUMLAH
(1)	(2)	(3)	(4)
0 - 4	2.624	2.733	5.357
5 - 9	3.204	2.989	6.193
10 - 14	3.091	2.870	5.961
15 - 19	2.560	2.402	4.962
20 - 24	1.965	2.194	4.159
25 - 29	1.952	2.163	4.115
30 - 39	3.343	3.269	6.612
40 - 49	2.089	2.318	4.415
50 - 59	2.020	2.041	4.061
60 keatas	1.812	1.827	3.739
JUMLAH 1999	24.670	24.904	49.574
1998	24.512	24.740	49.252
1997	24.395	24.623	49.018

BPS Kabupaten Kendal

Sumber data : Statistik Kecamatan Patebon

Catatan :

Tabel : 3.8

**BANYAKNYA PENDUDUK UMUR 5 - 6, 7 - 12, 13 - 15
KECAMATAN PATEBON**

TAHUN : 1999

DESA	5 - 6	7 - 12	13 - 15
(1)	(2)	(3)	(4)
01. Lanji	124	379	172
02. Donosari	130	368	177
03. Margosari	117	356	158
04. Butugede	132	421	199
05. Tambakrejo	140	465	210
06. Kebonharjo	232	771	341
07. Purwosari	124	340	184
08. Jambearum	197	637	288
09. Purwokerto	224	746	343
10. Sukolilan	69	213	102
11. Bangunrejo	62	192	88
12. Kumpurejo	133	394	172
13. Magersari	60	181	89
14. Wonosari	211	644	298
15. Kartikajaya	58	189	87
16. Bangunsari	77	245	114
17. Pidodo Wetan	146	446	201
18. Pidodo Kulon	151	420	186
JUMLAH 1999	2.367	7.427	3.409
1998	2.352	7.457	3.336
1997			

BPS Kabupaten Kendal

Sumber data : Statistik Kecamatan Patebon

Calatan :

Tabel : 3.9

**BANYAKNYA PENDUDUK WNA DAN WNI KETURUNAN CINA
KECAMATAN PATEBON**

TAHUN : 1999

DESA	WNA CINA	WNI KETURUNAN CINA	JUMLAH
(1)	(2)	(3)	(4)
01. Lanji	0	0	0
02. Donosari	0	0	0
03. Margosari	0	0	0
04. Bulugede	0	0	0
05. Tambakrejo	0	0	0
06. Kebonharjo	0	2	2
07. Purwosari	0	0	0
08. Jambearum	0	4	4
09. Purwokerto	0	12	12
10. Sukofilan	0	0	0
11. Bangunrejo	0	0	0
12. Kumputrejo	0	0	0
13. Magersari	0	0	0
14. Wonosari	0	0	0
15. Kartikajaya	0	0	0
16. Bangunsari	0	0	0
17. Pidodo Wetan	0	0	0
18. Pidodo Kulon	0	0	0
JUMLAH 1999	0	18	18
1998	0	10	10
1997			

BPS Kabupaten Kendal

Sumber data : Statistik Kecamatan Patebon

Cetakan :

Tabel : 3.10

**BANYAKNYA MUTASI PENDUDUK
KECAMATAN PATEBON**

TAHUN : 1999

DESA	KELA- HIRAN	KEMA- TIAN	DATANG	PERGI
(1)	(2)	(3)	(4)	(5)
01. Lanji	34	17	5	14
02. Donosari	47	24	4	5
03. Margosari	13	19	0	0
04. Bulugede	37	36	13	6
05. Tambakrejo	24	26	0	2
06. Kebonharjo	61	32	72	12
07. Purwosari	10	9	0	0
08. Jambearum	50	18	10	11
09. Purwokerto	34	5	23	0
10. Sukolilan	3	1	0	1
11. Bangunrejo	22	8	0	6
12. Kumpulrejo	17	19	0	0
13. Magersari	13	14	2	0
14. Wonosari	56	32	12	15
15. Kartikajaya	5	5	23	2
16. Bangunsari	7	0	4	0
17. Pidodo Wetan	36	29	2	0
18. Pidodo Kulon	75	33	22	11
JUMLAH 1999	543	327	192	86
1998	570	323	133	148
1997	625	339	108	114

BPS Kabupaten Kendal

Sumber data : Statistik Kecamatan Patebon

Catatan :

Tabel : 3.11

**BANYAKNYA PENDUDUK
DIRINCI MENURUT PENDIDIKAN
KECAMATAN PATEBON
TAHUN : 1999**

DESA	TIDAK	TIDAK	BELUM	TAMAT SD
	SEKOLAH	TAMAT SD		
(1)	(2)	(3)	(4)	(5)
01. Lanji	154	402	392	842
02. Donosari	100	446	297	498
03. Margosari	362	460	166	881
04. Bulugede	694	351	516	547
05. Tambakrejo	376	526	537	666
06. Kebonharjo	222	1.390	448	1.581
07. Purwosari	250	463	299	682
08. Jambearum	792	690	660	787
09. Purwokerto	361	649	361	795
10. Sukolilan	204	347	157	317
11. Bangunrejo	273	343	211	290
12. Kumpurejo	1.017	460	326	744
13. Magersari	204	421	198	316
14. Wonosari	547	741	327	2.409
15. Kartikajaya	140	244	292	358
16. Bangunsari	266	287	230	510
17. Pidodo Wetan	258	512	421	699
18. Pidodo Kulon	320	528	368	2.456
JUMLAH 1999	6.820	9.262	6.208	15.390
1998	7.084	9.337	5.935	14.134
1997	8.080	7.946	6.581	16.127

BPS Kabupaten Kendal

Sumber data : Statistik Kecamatan Patebon
Catatan :

Tabel . 3.11 (Lanjutan)

**BANYAKNYA PENDUDUK
DIRINCI MENURUT PENDIDIKAN
KECAMATAN PATEBON
TAHUN : 1999**

DESA	TAMAT		
	SLTP	SLTA	PT /AKADEMI
(1)	(6)	(7)	(8)
01. Lanji	58	118	28
02. Donosari	187	93	23
03. Margosari	214	92	33
04. Bulugede	192	145	14
05. Tambakrejo	184	44	4
06. Kebonharjo	760	542	35
07. Purwosari	438	368	32
08. Jambearum	349	156	30
09. Purwokerto	473	382	232
10. Sukolitan	492	98	9
11. Bangunrejo	209	85	4
12. Kumpulrejo	51	88	27
13. Magersari	32	26	11
14. Wonosari	260	108	18
15. Kartikajaya	342	172	32
16. Bangunsari	144	107	11
17. Pidodo Wetan	303	399	12
18. Pidodo Kulon	155	99	31
JUMLAH 1999	4.844	3.112	586
1996	4.669	2.979	569
1997	2.953	2.459	312

BPS Kabupaten Kendal

Sumber data : Statistik Kecamatan Patebon
Catatan :

Tabel 3.12

**BANYAKNYA PENDUDUK YANG BEKERJA
DIRINCI MENURUT MATA PENCAHARIAN
KECAMATAN PATEBON
TAHUN : 1999**

DESA	PETANI	BURUH	NELAYAN	PENGU-	BRH IND.
		TANI		SAHA	
(1)	(2)	(3)	(4)	(5)	(6)
01. Lanji	160	852	0	16	124
02. Donosari	303	597	0	0	103
03. Margosari	268	392	3	7	262
04. Bulugede	326	270	1	1	62
05. Tambakrejo	326	516	8	6	212
06. Kebonharjo	208	1.216	1	12	220
07. Purwosari	110	238	43	0	1.020
08. Jambearum	177	220	48	9	60
09. Purwokerto	102	843	15	7	421
10. Sukofilan	87	341	0	0	272
11. Bangunrejo	101	142	44	6	75
12. Kumpurejo	199	299	270	12	32
13. Magersari	0	41	378	3	46
14. Wonosari	792	207	207	22	602
15. Kartikajaya	27	50	0	2	238
16. Bangunsari	326	368	11	0	63
17. Pidodo Wetan	198	281	180	15	72
18. Pidodo Kulon	1.030	320	561	11	160
JUMLAH 1999	4.764	7.152	1.750	129	4.034
1998	4.809	7.187	1.645	122	4.186
1997	5.152	7.470	1.846	139	4.400

BPS Kabupaten Kendal

Sumber data : Statistik Kecamatan Patebon
Catatan :

Tabel : 3.12 (Lanjutan)

**BANYAKNYA PENDUDUK YANG BEKERJA
DIRINCI MENURUT MATA PENCAHARIAN
KECAMATAN PATEBON
TAHUN : 1999**

DESA	PE - DAGANG	ANG : KUTAN	PNS / ABRI	PEN - SUN	LAIN- LAIN
(1)	(7)	(8)	(9)	(10)	(11)
01. Lanji	53	14	43	18	22
02. Donosari	28	2	23	12	4
03. Margosari	58	12	8	3	18
04. Bulugede	53	2	34	16	26
05. Tambakrejo	67	14	58	13	22
06. Kebonharjo	84	46	163	43	17
07. Purwosari	148	15	88	15	4
08. Jambearum	69	73	117	28	16
09. Purwokerto	48	105	495	89	17
10. Sukoflan	19	12	36	11	14
11. Bangunrejo	16	4	20	6	16
12. Kumpurejo	33	11	15	20	11
13. Magersari	15	24	10	3	14
14. Wonosari	192	127	82	18	17
15. Kartikajaya	48	8	28	146	12
16. Bangunsari	15	9	34	9	9
17. Pidodo Wetan	29	18	29	12	8
18. Pidodo Kulon	51	19	57	15	6
<hr/>					
JUMLAH 1999	1.026	515	1.321	475	253
1998	956	581	1.230	464	206
1997	1.058	424	956	1.158	158

BPS Kabupaten Kendal

Sumber data : Statistik Kecamatan Patebon

Catatan :

Tabel : 4.1.

**BANYAKNYA PUS AKSEPTOR KB AKTIF
KECAMATAN PATEBON**

TAHUN : 1999

DESA	PUS	KONTRASEPSI		
		IUD	PIL	KONDOM
(1)	(2)	(3)	(4)	(5)
01. Lanji	447	2	129	0
02. Donosari	301	4	46	0
03. Margosari	407	1	100	1
04. Bulugede	489	8	108	0
05. Tambakrejo	600	1	185	2
06. Kebonharjo	793	20	188	3
07. Purwosari	431	17	87	5
08. Jambearum	726	15	237	3
09. Purwokerto	693	104	141	55
10. Sukofilan	277	2	95	0
11. Bangunrejo	197	3	50	0
12. Kumpulrejo	501	13	149	1
13. Magersari	207	1	53	1
14. Wonosari	743	23	181	7
15. Kartikajaya	194	34	13	5
16. Bangunsari	282	21	25	0
17. Pidodo Wetan	504	3	241	1
18. Pidodo Kulon	515	4	182	2
JUMLAH 1999	8.507	278	2.210	66
1998	8.227	309	1.922	98
1997		326	2.422	84

BPS Kabupaten Kendal

Sumber data : PPLKB Kecamatan Patebon

Catatan :

Tabel . 4.1. lanjutan

**BANYAKNYA PUS AKSEPTOR KB AKTIF
KECAMATAN PATEBON**

TAHUN : 1999

DESA	KONTRASEPSI				JUMLAH
	INP	SUNTIK	MOP	MOW	
(1)	(2)	(3)	(4)	(5)	(6)
01. Lanji	30	198	3	8	370
02. Donosari	54	107	5	6	222
03. Margosari	36	170	0	14	322
04. Bulugede	43	212	7	16	394
05. Tambakrejo	57	240	0	11	496
06. Kebonharjo	26	325	11	20	533
07. Purwosari	20	196	1	12	338
08. Jambearum	25	322	15	13	630
09. Purwokerto	66	281	23	66	736
10. Sukodilan	19	105	1	2	224
11. Bangunrejo	28	68	1	5	175
12. Kumpulrejo	42	173	0	22	400
13. Magersari	3	63	0	6	147
14. Wonosari	23	314	9	22	579
15. Kartikajaya	4	93	2	9	160
16. Bangunsari	43	114	3	25	231
17. Pidodo Wetan	6	134	6	12	403
18. Pidodo Kulon	9	193	12	24	426
JUMLAH 1999	534	3.348	89	292	6.845
1998	496	3.379	103	291	6.597
1997	409	3.306	104	309	6.960

BPS Kabupaten Kendal

Sumber data : PPLKB Kecamatan Patebon

Catatan :

Tabel : 5.1

**BANYAKNYA TEMPAT IBADAH
KECAMATAN PATEBON**

TAHUN : 1999

DESA	MASJID	MUSHOLA	GEREJA	KUL
(1)	(2)	(3)	(4)	(5)
01. Lanji	2	13	0	0
02. Donosari	2	13	0	0
03. Margosari	1	9	0	0
04. Bulugede	1	11	0	0
05. Tambakrejo	2	13	0	0
06. Kebonharjo	2	18	0	0
07. Purwosari	3	8	0	0
08. Jambearum	1	14	0	0
09. Purwokerto	2	7	0	0
10. Sukolilan	2	4	0	0
11. Bangunrejo	1	4	0	0
12. Kumpurejo	2	6	0	0
13. Magersari	1	4	0	0
14. Wonosari	1	9	0	0
15. Kartikajaya	1	4	3	0
16. Bangunsari	1	3	0	0
17. Pidodo Wetan	2	10	0	0
18. Pidodo Kulon	2	10	0	0
JUMLAH 1999	29	159	3	0
1998	29	159	3	0
1997	29	158	3	0

BPS Kabupaten Kendal

Sumber data : Statistik Desa

Calatan :

Tabel : 5.2

**BANYAKNYA ULAMA, MUBALIGH, DAN KHOTIB
KECAMATAN PATEBON**

TAHUN : 1999

DESA	ULAMA	MUBALIGH	KHOTIB
(1)	(2)	(3)	(4)
01. Larji	11	2	10
02. Donosari	4	2	8
03. Margosari	7	1	4
04. Bulugede	6	1	5
05. Tambakrejo	4	0	7
06. Kebonharjo	9	1	8
07. Purwosari	8	0	9
08. Jambearum	7	0	5
09. Purwokerto	7	1	6
10. Sukolilan	6	1	8
11. Bangunrejo	4	1	3
12. Kumpurejo	4	0	6
13. Magersari	3	0	4
14. Wonosari	9	1	5
15. Kartikajaya	2	0	2
16. Bangunsari	1	1	2
17. Pidodo Wetan	12	2	8
18. Pidodo Kulon	8	1	7
JUMLAH 1999	112	15	107
1998			
1997			

BPS Kabupaten Kendal

Sumber data : KUA Kecamatan Patebon

Catatan :

Tabel : 8.1

**BANYAKNYA SEKOLAH TK, MURID DAN GURU
KECAMATAN PATEBON**

TAHUN : 1999

DESA	SEKOLAH	MURID	GURU	
(1)	(2)	(3)	(4)	
01. Lanji	1	28	2	
02. Donosari	1	20	1	
03. Margosari	1	30	2	
04. Bulugede	1	40	2	
05. Tambakrejo	1	34	1	
06. Kebonharjo	2	75	5	
07. Purwosari	1	30	2	
08. Jambearum	1	23	2	
09. Purwokerto	2	63	7	
10. Sukolilan	1	41	2	
11. Bangunrejo	2	42	3	
12. Kumpurejo	1	31	2	
13. Magersari	1	56	2	
14. Wonosari	2	58	4	
15. Kartikajaya	1	25	2	
16. Bangunsari	1	31	2	
17. Pidodo Wetan	2	38	3	
18. Pidodo Kulon	1	41	2	
JUMLAH 1999		23	726	46
1998		23	758	43
1997				

BPS Kabupaten Kendal

Sumber data : Depdikbud Kecamatan Patebon

Catatan :

Tabel : 6.2

**BANYAKNYA SEKOLAH DASAR NEGERI, MURID DAN GURU
KECAMATAN PATEBON**

TAHUN : 1999

DESA	SEKOLAH	MURID	GURU	
(1)	(2)	(3)	(4)	
01. Lanji	1	202	7	
02. Donosari	2	460	14	
03. Margosari	2	365	15	
04. Bulugede	2	459	15	
05. Tambakrejo	2	483	12	
06. Kebonharjo	2	448	15	
07. Purwosari	2	470	16	
08. Jambearum	2	515	19	
09. Purwokerto	2	426	15	
10. Sukolilan	1	115	8	
11. Bangunrejo	1	80	6	
12. Kumpurejo	1	245	6	
13. Magersari	1	273	6	
14. Wonosari	2	390	14	
15. Kartikajaya	2	223	13	
16. Bangunsari	1	231	7	
17. Pidodo Wetan	2	289	13	
18. Pidodo Kulon	2	392	14	
JUMLAH 1999		30	6.066	215
1998		30	6.152	221
1997		30	6.162	234*

BPS Kabupaten Kendal

Sumber data : Depdikbud Kecamatan Patebon

Catatan : *) Termasuk guru tidak tetap

Tabel : 6.3

**BANYAKNYA MADRASAH IBTIDAIYAH, MURID DAN GURU
KECAMATAN PATEBON**

TAHUN : 1999

DESA	SEKOLAH	MURID	GURU
(1)	(2)	(3)	(4)
01. Lanji	1	146	6
02. Donosari	0	0	0
03. Margosari	0	0	0
04. Bulugede	0	0	0
05. Tambakrejo	0	0	0
06. Kebonharjo	1	168	6
07. Purwosari	0	0	0
08. Jambearum	1	138	7
09. Purwokerto	0	0	0
10. Sukofilan	1	76	5
11. Bangunrejo	1	94	5
12. Kumpurejo	0	0	0
13. Magersari	0	0	0
14. Wonosari	1	251	6
15. Kartikajaya	0	0	0
16. Bangunsari	0	0	0
17. Pidodo Wetan	1	210	5
18. Pidodo Kulon	0	0	0
JUMLAH 1999	7	1.103	40
1998	7	1.428	40
1997	7	1.131	65

BPS Kabupaten Kendal

Sumber data : Depdikbud Kecamatan Patebon
Catatan : *) Termasuk guru tidak tetap

Tabel : 6.4

**BANYAKNYA SEKOLAH LANJUTAN PERTAMA NEGERI, MURID DAN GURU
KECAMATAN PATEBON**

TAHUN : 1999

DESA	SEKOLAH	MURID	GURU
(1)	(2)	(3)	(4)
01. Lanji	0	0	0
02. Donosari	0	0	0
03. Margosari	0	0	0
04. Bulugede	0	0	0
05. Tambakrejo	0	0	0
06. Kebonharjo	1	594	34
07. Purwosari	0	0	0
08. Jambearum	0	0	0
09. Purwokerto	1	597	31
10. Sukolitan	0	0	0
11. Bangunrejo	0	0	0
12. Kumpulrejo	0	0	0
13. Magersari	0	0	0
14. Wonosari	1	731	24
15. Kartikajaya	0	0	0
16. Bangunsari	0	0	0
17. Pidodo Wetan	0	0	0
18. Pidodo Kulon	0	0	0
JUMLAH 1999	3	1.922	89
1998	3	1.945	86
1997			

BPS Kabupaten Kendal

Sumber data : Depdikbud Kecamatan Patebon

Catatan :

Tabel : 0.5

**BANYAKNYA SEKOLAH LANJUTAN PERTAMA SWASTA, MURID DAN GURU
KECAMATAN PATEBON**

TAHUN : 1999

DESA	SEKOLAH	MURID	GURU
(1)	(2)	(3)	(4)
01. Lanji	0	0	0
02. Donosari	0	0	0
03. Margosari	0	0	0
04. Bulugede	0	0	0
05. Tambakrejo	0	0	0
06. Kebonharjo	1	361	17
07. Purwosari	0	0	0
08. Jambearum	1	75	18
09. Purwokerto	1	283	17
10. Sukolilan	0	0	0
11. Bangunrejo	0	0	0
12. Kumpulrejo	0	0	0
13. Magersari	0	0	0
14. Wonosari	0	0	0
15. Kartikajaya	0	0	0
16. Bangunsari	0	0	0
17. Pidodo Wetan	0	0	0
18. Pidodo Kulon	0	0	0
JUMLAH 1999	3	739	52
1998	3	784	65
1997			

BPS Kabupaten Kendal

Sumber data : Depdikbud Kecamatan Patebon

Calatran :

Tabel : 6.6

BANYAKNYA MADRASAH TSANAWIYAH, MURID DAN GURU
KECAMATAN PATEBON

TAHUN : 1999

DESA	SEKOLAH	MURID	GURU
(1)	(2)	(3)	(4)
01. Lanji	0	0	0
02. Donosari	0	0	0
03. Margosari	0	0	0
04. Bulugede	0	0	0
05. Tambakrejo	0	0	0
06. Kebonharjo	1	514	21
07. Purwosari	0	0	0
08. Jambearum	1	513	23
09. Purwokerto	0	0	0
10. Sukoflan	0	0	0
11. Bangunrejo	0	0	0
12. Kumpurejo	0	0	0
13. Magersari	0	0	0
14. Wonosari	0	0	0
15. Kartikajaya	0	0	0
16. Bangunsari	0	0	0
17. Pidodo Wetan	0	0	0
18. Pidodo Kuton	1	47	17
JUMLAH 1999 1998 1997	3	1.074	61

BPS Kabupaten Kendal

Sumber data : Depdikbud Kecamatan Patebon
Catatan :

Tabel . 6.7

**BANYAKNYA SEKOLAH LANJUTAN ATAS NEGERI, MURID DAN GURU
KECAMATAN PATEBON**

TAHUN : 1999

DESA	SEKOLAH	MURID	GURU
(1)	(2)	(3)	(4)
01. Lanji	0	0	0
02. Donosari	0	0	0
03. Margosari	0	0	0
04. Bulugede	0	0	0
05. Tambakrejo	0	0	0
06. Kebonharjo	0	0	0
07. Purwosari	0	0	0
08. Jambearum	0	0	0
09. Purwokerto	3	2.330	158
10. Sukolilan	0	0	0
11. Bangunrejo	0	0	0
12. Kumpulrejo	0	0	0
13. Magersari	0	0	0
14. Wonosari	0	0	0
15. Kartikajaya	0	0	0
16. Bangunsari	0	0	0
17. Pidodo Wetan	0	0	0
18. Pidodo Kulon	0	0	0
JUMLAH 1999	3	2.330	158
1998	3	2.324	167
1997			

BPS Kabupaten Kendal

Sumber data : Depdikbud Kecamatan Patebon
Cetakan :

Tabel : 6.8

**BANYAKNYA SEKOLAH LANJUTAN ATAS SWASTA, MURID DAN GURU
KECAMATAN PATEBON**

TAHUN : 1999

DESA	SEKOLAH	MURID	GURU	
(1)	(2)	(3)	(4)	
01. Lanji	0	0	0	
02. Doncsari	0	0	0	
03. Margosari	0	0	0	
	0	0	0	
05. Tambakrejo	0	0	0	
06. Kebonharjo	1	1.047	56	
07. Purwosari	0	0	0	
08. Jambearum	3	747	72	
09. Purwokerto	0	0	0	
10. Sukofitan	0	0	0	
11. Bangunrejo	0	0	0	
12. Kumpudrejo	0	0	0	
13. Magersari	0	0	0	
14. Wonosari	0	0	0	
15. Kartikajaya	0	0	0	
16. Bangunsari	0	0	0	
17. Pidodo Wetan	0	0	0	
18. Pidodo Kulon	0	0	0	
	JUMLAH 1999	4	1.794	128
	1998	4	1.778	130
	1997			

BPS Kabupaten Kendal

Sumber data : Masing-masing Sekolah di Kecamatan Palebon
Catatan :

Tabel : 6.9

**BANYAKNYA MADRASAH ALTIYAH, MURID DAN GURU
KECAMATAN PATEBON**

TAHUN : 1999

DESA	SEKOLAH	MURID	GURU
(1)	(2)	(3)	(4)
01. Lanji	0	0	0
02. Donosari	0	0	0
03. Margosari	0	0	0
04. Bulugede	0	0	0
05. Tambakrejo	0	0	0
06. Kebonharjo	0	0	0
07. Purwosari	0	0	0
08. Jambearum	1	24	13
09. Purwokerto	0	0	0
10. Sukolilan	0	0	0
11. Bangunrejo	0	0	0
12. Kumpurejo	0	0	0
13. Magersari	0	0	0
14. Wonosari	0	0	0
15. Kartikajaya	0	0	0
16. Bangunsari	0	0	0
17. Pidodo Wetan	0	0	0
18. Pidodo Kulon	0	0	0
JUMLAH 1999	1	24	13
1998			
1997			

BPS Kabupaten Kendal

Sumber data : Depdikbud Kecamatan Patebon

Catatan :

Tabel : 7.1

**BANYAKNYA DOKTER, TENAGA MEDIS (MANTRI KESEHATAN),
DUKUN BAYI, BIDAN DAN JURU SUNAT
KECAMATAN PATEBON
TAHUN : 1999**

DESA	DOKTER	MANTRI	BIDAN	DUKUN	JURU	
		KES.		BAYI	SUNAT	
(1)	(2)	(3)	(4)	(5)	(6)	
01. Lanji	0	1	1	3	0	
02. Donosari	0	1	0	0	0	
03. Margosari	0	1	1	2	0	
04. Bulugede	0	0	0	3	0	
05. Tambakrejo	0	2	1	2	0	
06. Kebonharjo	0	5	3	2	2	
07. Purwosari	0	0	2	0	0	
08. Jambearum	1	0	0	2	0	
09. Purwokerto	0	4	7	1	0	
10. Sukoflan	0	1	1	1	0	
11. Bangunrejo	0	0	0	0	0	
12. Kumpurejo	0	0	1	0	0	
13. Magersari	0	0	0	2	0	
14. Wonosari	0	3	1	1	0	
15. Kartikajaya	0	0	1	1	0	
16. Bangunsari	0	1	1	1	0	
17. Pidodo Wetan	0	1	3	2	0	
18. Pidodo Kulon	1	0	0	2	0	
JUMLAH 1999		10	20	23	25	2
1998		10	20	23	25	2
1997		10	20	23	25	2

BPS Kabupaten Kendal

Sumber data : Lap. Statistik Kecamatan Patebon
Catatan :

Tabel : 7.2

**BANYAKNYA FASILITAS KESEHATAN
KECAMATAN PATEBON**

TAHUN : 1999

DESA	RSU	PUSKESMAS	PUSKESMAS PEMBANTU
(1)	(2)	(3)	(4)
01. Lanji	0	0	0
02. Donosari	0	0	0
03. Margosari	0	0	1
04. Bulugede	0	0	0
05. Tambakrejo	0	0	0
06. Kebonharjo	0	0	1
07. Purwosari	0	0	0
08. Jambearum	0	0	0
09. Purwokerto	0	0	0
10. Sukohlan	0	0	0
11. Bangunrejo	0	0	0
12. Kumpurejo	0	0	0
13. Magersari	0	0	0
14. Wonosari	0	0	1
15. Kartikajaya	0	0	0
16. Bangunsari	0	0	1
17. Pidodo Wetan	0	0	0
18. Pidodo Kulon	0	1	0
JUMLAH 1999	0	1	4
1998	0	1	4
1997	0	1	4

BPS Kabupaten Kendal

Sumber data: Puskesmas Kecamatan Patebon
Catatan :

Tabel : 7.3

**BANYAKNYA SARANA AIR BERSIH
KECAMATAN PATEBON**

TAHUN : 1999

DESA	SUMUR ARTETIS	SPT	SUMUR GALI	PELANG- GAN PAM
(1)	(2)	(3)	(4)	(5)
01. Lanji	0	0	49	
02. Donosari	0	3	66	
03. Margosari	0	5	77	
04. Butugede	0	1	113	
05. Tambakrejo	0	0	105	
06. Kebonharjo	0	2	341	
07. Purwosari	0	0	91	
08. Jambearum	0	3	122	
09. Purwokerto	0	2	511	
10. Sukolilan	1	2	47	
11. Bangunrejo	1	2	36	
12. Kumpurejo	1	0	99	
13. Magersari	0	0	27	
14. Wonosari	2	0	102	
15. Kartikajaya	4	0	36	
16. Bangunsari	1	1	27	
17. Pidodo Wetan	1	0	107	
18. Pidodo Kulon	1	0	105	
JUMLAH 1999 1998 1997	12	21	2.062	

BPS Kabupaten Kendal

Sumber data : Puskesmas I & II Kecamatan Patebon

Catatan :

Tabel : 7.4

**BANYAKNYA JAMBAN UMUM, JAMBAN KELUARGA, DAN SPAL
KECAMATAN PATEBON**

TAHUN : 1999

DESA	UMUM	JAMBAN KELUARGA	SPAL
(1)	(2)	(3)	(4)
01. Lanji	1	29	30
02. Donosari	2	48	74
03. Margosari	2	31	59
04. Bulugede	4	39	93
05. Tambakrejo	2	61	41
06. Kebonharjo	2	45	110
07. Purwosari	2	37	42
08. Jambearum	2	61	61
09. Purwokerto	2	714	639
10. Sukofilan	2	29	22
11. Bangunrejo	2	21	17
12. Kumpurejo	1	42	69
13. Magersari	1	11	11
14. Wonosari	2	53	44
15. Kartikajaya	2	82	32
16. Bangunsari	2	68	11
17. Pidodo Wetan	2	57	37
18. Pidodo Kulon	2	46	53
JUMLAH 1999 1998 1997	35	1.479	1.434

BPS Kabupaten Kendal

Sumber data : Puskesmas I & II Kecamatan Patebon

Cetakan :

Tabel . 6.1

**BANYAKNYA PENDERITA CACAT
KECAMATAN PATEBON,**

TAHUN : 1999

DESA	JENIS PENDERITA CACAT						
	TUNA NETRA	TUBUH	MEN TAL	BISU TULI	GAN DA	JUM LAH	
(1)	(2)	(3)	(4)	(5)	(6)	(7)	
01. Lanji		2	3	7	0	8	20
02. Donosari		2	4	3	3	0	12
03. Margosari		1	4	0	5	0	10
04. Bulugede		6	2	7	8	2	25
05. Tambakrejo		4	4	7	1	1	17
06. Kebonharjo		9	4	2	0	0	15
07. Purwosari		5	9	2	5	0	20
08. Jambearum		2	15	5	3	3	28
09. Purwokerto		2	3	2	2	1	10
10. Sukolilan		0	0	0	0	0	0
11. Bangunrejo		1	4	1	0	1	7
12. Kumpulrejo		1	7	2	7	0	17
13. Magersari		1	1	0	0	0	2
14. Wonosari		1	5	1	0	0	7
15. Kartikajaya		0	1	2	0	2	5
16. Bangunsari		10	4	5	0	0	19
17. Pidodo Wetan		2	4	7	0	0	13
18. Pidodo Kulon		0	1	2	2	1	6
	JUMLAH 1999	49	74	56	36	19	233
	1998	47	74	39	36	18	214
	1997	47	74	39	36	18	214

BPS Kabupaten Kendal

Sumber data : Dinas Sosial Kecamatan Patebon
Calatan :

Tabel : 9.1

**LUAS PANEN DAN PRODUKSI PADI
KECAMATAN PATEBON**

TAHUN : 1999

DESA	PADI SAWAH		PADI GOGO	
	LUAS	PRODUKSI	LUAS	PRODUKSI
	(Ha)	(Ton)	(Ha)	(Ton)
(1)	(2)	(3)	(4)	(5)
01. Lanji	154,00	1.039,00	0,00	0,00
02. Donosari	146,00	9.782,00	0,00	0,00
03. Margosari	126,00	844,00	0,00	0,00
04. Bulugede	270,00	1.663,00	0,00	0,00
05. Tambakrejo	160,00	1.170,00	0,00	0,00
06. Kebonharjo	117,00	8.073,00	0,00	0,00
07. Purwosari	96,00	624,00	0,00	0,00
08. Jambearum	236,00	1.652,00	0,00	0,00
09. Purwokerto	33,00	217,00	0,00	0,00
10. Sukolilan	162,00	1.101,00	0,00	0,00
11. Bangunrejo	163,00	1.157,00	0,00	0,00
12. Kumpurejo	118,00	777,00	0,00	0,00
13. Magersari	5,00	336,00	0,00	0,00
14. Wonosari	350,00	2.360,00	0,00	0,00
15. Kartikajaya	0,00	0,00	0,00	0,00
16. Bangunsari	0,00	0,00	0,00	0,00
17. Pidodo Wetan	250,00	1.750,00	0,00	0,00
18. Pidodo Kulon	274,00	1.916,00	0,00	0,00
JUMLAH 1999	2.678,00	34.662,00	0,00	0,00
1998	2.260,00	13.141,00	0,00	0,00
1997	1.331,00	8.765,00	0,00	0,00

BPS Kabupaten Kendal

Sumber data : Sekretaris Bimas Kecamatan Patebon

Catatan :

Tabel : 9.2

**LUAS PANEN DAN PRODUKSI KACANG TANAH DAN JAGUNG
KECAMATAN PATEBON**

TAHUN : 1998

DESA	KACANG TANAH		JAGUNG	
	LUAS	PROD	LUAS	PROD
	(Ha)	(Ton)	(Ha)	(Ton)
(1)	(2)	(3)	(4)	(5)
01. Lanji	0,00	0,00	0,00	0,00
02. Donosari	0,00	0,00	0,00	0,00
03. Margosari	0,00	0,00	0,00	0,00
04. Bulugede	0,00	0,00	0,00	0,00
05. Tambakrejo	0,00	0,00	0,00	0,00
06. Kebonharjo	0,00	0,00	0,00	0,00
07. Purwosari	0,00	0,00	0,00	0,00
08. Jambearum	0,00	0,00	0,00	0,00
09. Purwokerto	0,00	0,00	0,00	0,00
10. Sukolitan	0,00	0,00	0,00	0,00
11. Bangunrejo	0,00	0,00	0,00	0,00
12. Kumpulrejo	0,00	0,00	0,00	0,00
13. Magersari	0,00	0,00	0,00	0,00
14. Wonosari	0,00	0,00	106,00	742,00
15. Kartikajaya	0,00	0,00	200,00	1.360,00
16. Bangunsari	0,00	0,00	250,00	1.775,00
17. Pidodo Wetan	0,00	0,00	100,00	660,00
18. Pidodo Kulon	0,00	0,00	15,00	102,00
JUMLAH 1998	0,00	0,00	671,00	4.679,00
1996				
1997	78,00	34,40	150,00	952,00

BPS Kabupaten Kendal

Sumber data : Sekretaris Bimas Kecamatan Patebon
Catatan :

tabel : 9.3

PRODUKSI IKAN
KECAMATAN PATEBON

TAHUN : 1999

BULAN	PRODUKSI			
	BANDENG	UDANG TANAM	UDANG ALAM	LELE
	(Ton)	(Ton)	(Ton)	(Ton)
(1)	(2)	(3)	(4)	(5)
1. Januari	13,500	9,500	4,700	0,046
2. Februari	4,610	48,975	4,200	0,080
3. Maret	16,210	2,700	5,400	0,062
4. April	4,850	2,300	4,700	0,046
5. Mei	4,455	2,550	4,150	0,000
6. Juni	5,650	2,440	7,400	0,010
7. Juli	17,970	0,000	5,450	0,055
8. Agustus	17,500	0,000	7,500	0,000
9. September	18,184	18,368	8,917	0,025
10. Oktober	6,750	1,996	4,450	0,065
11. Nopember	29,451	5,846	39,850	0,000
12. Desember	31,940	1,565	41,971	0,000
JUMLAH 1999	173,478	96,240	139,688	0,469
1998	355,991	156,349	90,120	
1997	157,651	63,25	67,453	

BPS Kabupaten Kendal

Sumber data : Menteri Perikanan Kecamatan Patebon

Keterangan : *) Udang windu

**) Udang putih

Tabel : 9.4

**BANYAKNYA PEMILIK TAMBAK
KECAMATAN PATEBON**

TAHUN : 1999

DESA	LUAS	PEMILIK
(1)	(Ha) (2)	(Orang) (3)
01. Wonosari	232.874,00	48
02. Kartika Jaya	76.006,00	19
03. Pidodo Weten	230.660,00	8
04. Pidodo Kulon	160.838,00	13
05.		
JUMLAH 1999	700.638,00	88
1998		
1997		

BPS Kabupaten Kendal

Sumber data : Matri Perikanan Kecamatan Patebon

Catatan :

Tabel : 9.5

BANYAKNYA UNGGAS
KECAMATAN PATEBON

TAHUN : 1999

DESA	AYAM	AYAM	ITIK	ITIK
	KAMPUNG	RAS		
(1)	(2)	(3)	(4)	(5)
01. Lanji	1.101	0	24	3
02. Donosari	1.400	0	9	25
03. Margosari	1.105	0	6	3
04. Bulugede	1.635	0	257	30
05. Tambakrejo	1.510	0	405	26
06. Kebonharjo	1.600	0	6	22
07. Purwosari	1.050	0	12	21
08. Jambearum	1.305	0	205	41
09. Purwokerto	1.320	0	6	7
10. Sukolitan	751	0	201	6
11. Bangunrejo	1.612	0	12	5
12. Kumpurejo	1.665	0	252	18
13. Magersari	675	0	6	7
14. Wonosari	2.100	0	505	19
15. Kartikajaya	1.111	0	3	20
16. Bangunsari	1.015	0	101	30
17. Pidodo Wetan	1.312	0	1.118	75
18. Pidodo Kulon	1.115	0	710	78
JUMLAH 1999	23.362	0	3.638	434
1998	29.954	560	3.120	608
1997	23.020	0	3.835	565

BPS Kabupaten Kendal

Sumber data : Petugas Peternakan Kecamatan Patebon

Catatan :

Tabel : 9.6

**BANYAKNYA TERNAK
KECAMATAN PATEBON**

TAHUN : 1999

DESA	SAPI	SAPI	KERBAU	KUDA	KAMBING	DOMBA
	BIASA	PERAH				
(1)	(2)	(3)	(4)	(5)	(6)	(7)
01. Lanji	0	0	0	2	35	20
02. Doncsari	4	0	2	2	40	30
03. Margosari	20	0	0	1	50	20
04. Buiugede	4	0	2	2	45	35
05. Tambakrejo	4	0	0	0	40	40
06. Kebonharjo	0	0	0	0	25	35
07. Purwosari	0	0	0	1	50	10
08. Jambearum	0	0	2	0	45	15
09. Purwokerto	40	0	0	0	50	45
10. Sukolilan	0	0	2	0	45	50
11. Bangunrejo	0	0	0	0	60	20
12. Kumpurejo	0	0	6	6	80	15
13. Magersari	0	0	0	5	35	25
14. Wonosari	60	0	10	6	195	15
15. Kartikajaya	15	0	0	0	65	10
16. Bangunsari	18	0	2	2	140	20
17. Pidodo Wetan	0	0	20	4	120	161
18. Pidodo Kulon	0	0	17	2	80	60
JUMLAH 1999	165	0	63	33	1.200	626
1998	221	0	104	42	1.972	1.125
1997	166	0	66	29	1.857	1.041

BPS Kabupaten Kendal

Sumber data : Petugas Pemetaan Kecamatan Patebon

Calatan :

Tabel : 10.1

**BANYAKNYA SARANA ANGKUTAN DARAT
KENDARAAN BERMOTOR
KECAMATAN PATEBON
TAHLUN : 1999**

DESA	COLT	BUS	TRUK	MOBIL	SEPEDA
				PRIBADI	MOTOR
(1)	(2)	(3)	(4)	(5)	(6)
01. Lanji	4	0	6	8	38
02. Donosari	0	0	0	4	140
03. Margosari	0	0	5	3	59
04. Bulugede	2	0	0	5	67
05. Tambakrejo	0	0	3	2	66
06. Kebonharjo	7	6	3	6	157
07. Purwosari	3	0	0	0	122
08. Jambearum	4	0	0	16	84
09. Purwokerto	6	0	2	67	266
10. Sukohlan	3	0	0	1	42
11. Bangunrejo	0	0	0	1	76
12. Kumpurejo	0	0	0	3	69
13. Magersari	2	0	0	2	43
14. Wonosari	0	1	0	10	121
15. Kartikajaya	0	0	0	4	42
16. Bangunsari	0	1	0	3	36
17. Pidodo Wetan	0	0	2	28	97
18. Pidodo Kulon	0	0	0	10	65
JUMLAH 1999	31	8	21	173	1.590
1998	26	9	20	161	1.302
1997	30	4	33	146	861

BPS Kabupaten Kendal

Sumber data : Statistik Kecamatan Palebon

Catatan :

Tabel : 10.2

**BANYAKNYA SARANA ANGKUTAN DARAT
KENDARAAN TAK BERMOTOR
KECAMATAN PATEBON
TAHUN : 1999**

DESA	DOKAR	GEROBAK	BECAK	SEPEDA
(1)	(2)	(3)	(4)	(5)
01. Lanji	2	0	3	97
02. Donosari	1	0	10	102
03. Margosari	2	0	4	66
04. Bulugede	1	1	27	111
05. Tambakrejo	0	7	6	122
06. Kebonharjo	1	10	12	236
07. Purwosari	0	0	16	96
08. Jambearum	0	2	27	146
09. Purwokerto	0	0	72	341
10. Sukolilan	0	0	6	134
11. Bangunrejo	0	0	1	110
12. Kumpulrejo	9	0	6	180
13. Magersari	9	0	9	67
14. Wonosari	18	0	24	301
15. Kartikajaya	3	0	0	102
16. Bangunsari	0	0	0	66
17. Pidodo Wetan	5	8	22	212
18. Pidodo Kulon	2	0	3	196
JUMLAH 1999	53	28	250	2.817
1998	52	52	241	
1997	50	50	159	3.544

BPS Kabupaten Kendal

Sumber data : Statistik Kecamatan Patebon

Catatan :

Tabel . 11.1

**BANYAKNYA PESAWAT RADIO, TELEVISI, LISTRIK PLN, DAN TELEPHON
KECAMATAN PATEBON**

TAHLUN : 1999

DESA	RADIO	TV	LISTRIK	TELEPHON
			PLN	
(1)	(2)	(3)	(4)	(5)
01. Lanji	20	66	320	0
02. Donosari	52	110	270	0
03. Margosari	44	79	268	0
04. Bulugede	36	167	277	0
05. Tambakrejo	230	86	269	0
06. Kebonharjo	400	211	872	24
07. Purwosari	29	151	378	14
08. Jambearum	410	148	494	20
09. Purwokerto	41	404	778	69
10. Sukolitan	28	168	260	0
11. Bangunrejo	41	127	170	0
12. Kumpulrejo	72	138	249	0
13. Magersari	62	166	99	0
14. Wonosari	70	162	431	27
15. Kartikajaya	98	178	258	0
16. Bangunsari	68	60	327	0
17. Pidodo Wetan	218	129	224	20
18. Pidodo Kulon	39	137	215	18
JUMLAH 1999	1.958	2.729	6.179	212
1996	1.961	2.487	5.710	172
1997	1.902	2.152		

EPS Kabupaten Kendal

Sumber data : Statistik Kecamatan Patebon

Catatan :

KETERANGAN

Yang Tidak Terdapat di Kecamatan Patebon

1. SD Swasta

2. Luas Panen dan Produksi Ubi Kayu dan Ubi Jalar
