

Kecamatan
DAYAKUMBUH UTARA
DALAM ANGKA

2023



Kecamatan
DAYAKUMBUH UTARA
DALAM ANGKA

2023



Kecamatan PAYAKUMBUH UTARA DALAM ANGKA 2023

ISSN: -

No. Publikasi: 13760.2311

Katalog : 1102001.1376030

Ukuran Buku: 14,8 cm x 21 cm

Jumlah Halaman : xxiv+78 halaman

Naskah:

Badan Pusat Statistik Kota Payakumbuh

Penyunting :

Badan Pusat Statistik Kota Payakumbuh

Gambar Kover Oleh:

Badan Pusat Statistik Kota Payakumbuh

Ilustrasi Kover:

Kampung Jamur Payolinyam

Diterbitkan oleh :

©Badan Pusat Statistik Kota Payakumbuh

Dicetak oleh:

CV. Graphic Dwipa

Sumber Ilustrasi:

freepik.com

google

Dilarang mengumumkan, mendistribusikan, mengomunikasikan, dan/atau menggandakan sebagian atau seluruh isi buku ini untuk tujuan komersial tanpa izin tertulis dan Badan Pusat Statistik Kota Payakumbuh (UU No.28 Tahun 2014

TIM PENYUSUN

Pengarah :

Dessi Febriyanti, MA

Penanggung Jawab :

Dessi Febriyanti, MA

Penyunting :

Afrizal, SE

Pengolah Data dan Penulis Naskah :

Fuad Syarli, A.Md

Penata Letak :

Fuad Syarli, A.Md

Editor:

Afrizal,SE

Olvi Assyifa, S.Stat

Infografis:

Akbar Riyanti, S.St

<https://payakumbuhkota.go.id>

KONTRIBUTOR DATA

1. Kantor Camat Payakumbuh Utara
2. Dinas Pendidikan Kota Payakumbuh
3. Badan Pusat Statistik
4. Dinas Pertanian Kota Payakumbuh
5. Dinas Kesehatan Kota Payakumbuh
6. Dinas Kependudukan dan Capil Kota Payakumbuh
7. Dinas Pemberdayaan Perempuan, Perlindungan Anak, Pengendalian Penduduk, dan Keluarga Berencana
8. PT. PLN Cabang Kota Payakumbuh
9. PDAM Kota Payakumbuh
10. Pengadilan Agama Kota Payakumbuh

<https://payakumbuhkota.bps.go.id>

KEPALA BPS KOTA PAYAKUMBUH



DESSI FEBRIYANTI,MA



KATA PENGANTAR

Penerbitan **Kecamatan Payakumbuh Utara Dalam Angka 2023** merupakan publikasi tahunan yang diterbitkan oleh BPS Kota Payakumbuh untuk memenuhi kebutuhan data-data pembangunan. Publikasi ini memuat data/informasi statistik tentang hasil-hasil pembangunan di wilayah Kota Payakumbuh selama tahun 2022, yang dapat dijadikan sebagai salah satu indikator dalam mengevaluasi pembangunan.

Data yang disajikan dalam publikasi ini terdiri dari data sekunder yang bersumber dari berbagai instansi pemerintah maupun swasta dan data primer yang berasal dari hasil sensus/survei yang dilakukan BPS Kota Payakumbuh. Publikasi ini dapat terwujud berkat kerja sama dan bantuan dari berbagai pihak baik instansi pemerintah maupun swasta. Kepada semua pihak yang telah memberikan bantuan disampaikan penghargaan dan terima kasih yang sebesar-besarnya.

Walaupun publikasi ini telah disiapkan sebaik-baiknya, namun tidak tertutup kemungkinan masih ditemui masih ada kekurangan dan kesalahan. Untuk perbaikan publikasi ini, tanggapan dan saran yang bersifat konstruktif dari para pengguna sangat di harapkan.

Payakumbuh, September 2023
KEPALA BADAN PUSAT STATISTIK
KOTA PAYAKUMBUH

DAFTAR ISI

Halaman

Peta Wilayah Kecamatan Payakumbuh Utara	vii
Foto Kepala BPS Kota Payakumbuh	ix
Kata Pengantar	xi
Daftar Isi	xiii
Daftar Tabel	xv
Daftar Gambar	xix
Penjelasan Umum	xxi
Daftar Singkatan	xxiii
1. GEOGRAFI	1
2. PEMERINTAHAN	13
3. PENDUDUK	27
4. SOSIAL DAN KESEJAHTERAAN RAKYAT	39
5. PERTANIAN	65

DAFTAR TABEL

Halaman

1 GEOGRAFI

1.1	Luas Kelurahan dan Jarak ke Ibu Kota Kecamatan di Kecamatan Payakumbuh Utara, 2022	7
1.2	Batas Daerah, Letak Geografi, Luas Daerah dan Ketinggian dari Permukaan Laut di Kecamatan Payakumbuh Utara, 2022	8
1.3	Nama Sungai, Panjang, Lebar dan Kelurahan yang dilalui Kecamatan Payakumbuh Utara, 2022	9
1.4	Nama, Luas dan Kode Pos Kelurahan di Kecamatan Payakumbuh Utara, 2022.....	10
1.5	Nama Pasar dan Hari Pasar Dirinci Menurut Kelurahan di Kecamatan Payakumbuh Utara, 2022	11

2 PEMERINTAHAN

2.1	Jumlah Pembagian Wilayah Administrasi di Kecamatan Payakumbuh Utara, 2022.....	19
2.2	Jumlah RT dan RW dirinci Menurut Kelurahan di Kecamatan Payakumbuh Utara, 2022	20
2.3	Status Daerah (Kota/Desa) Menurut Kelurahan di Kecamatan Payakumbuh Utara, 2022	21
2.4	Jumlah PNS Menurut Golongan di Kantor Camat Kecamatan Payakumbuh Utara, 2022	22
2.5	Jumlah PNS Menurut Pendidikan yang ditamatkan di Kantor Camat Kecamatan Payakumbuh Utara, 2022.....	23
2.6	Nama Lurah Menurut Kelurahan di Kecamatan Payakumbuh Utara, 2022	24
2.7	Jumlah PNS Menurut Golongan di Kelurahan se Kecamatan Payakumbuh Utara, 2022	25
2.8	Jumlah PNS di Kelurahan Menurut Jenis Kelamin se Kecamatan Payakumbuh Utara, 2022	26

3 PENDUDUK

3.1	Jumlah Penduduk Menurut Kelurahan di Kecamatan Payakumbuh Utara, 2022.....	33
3.2	Rasio Jenis kelamin dan Persentase Penduduk dirinci menurut Kelurahan di Kecamatan Payakumbuh Utara, 2022	34
3.3	Jumlah keluarga Menurut Kelurahan di Kecamatan Payakumbuh Utara, 202235	
3.4	Jumlah Penduduk Menurut Jenis Kelamin Dirinci Menurut Kelurahan di Kecamatan Payakumbuh Utara, 2022.....	36
3.5	Jumlah Penduduk Menurut Kelompok Umur dan Jenis Kelamin di Kecamatan Payakumbuh Utara, 2022.....	37

4	SOSIAL DAN KESEJAHTERAAN RAKYAT	
4.1	PENDIDIKAN	45
4.1.2	Banyaknya Kelurahan yang Memiliki Fasilitas Sekolah Menurut Tingkat Pendidikan di Kecamatan Payakumbuh Utara, 2019-2021	45
4.1.3	Jumlah Sekolah Menurut Tingkat Pendidikan di Kecamatan Payakumbuh Utara, 2022	46
4.1.4	Jumlah Guru Menurut Tingkat Pendidikan di Kecamatan Payakumbuh Utara, 2022	47
4.1.5	Jumlah Murid Menurut Tingkat Pendidikan di Kecamatan Payakumbuh Utara, 2022	48
4.2	KESEHATAN	49
4.2.1	Banyaknya Kelurahan yang Memiliki Sarana Kesehatan Menurut Jenis Sarana Kesehatan di Kecamatan Payakumbuh Utara, 2020 - 2022	49
4.2.2	Jumlah Tenaga Kesehatan di Kecamatan Payakumbuh Utara, 2022	50
4.2.3	Banyak Fasilitas Kesehatan di Kecamatan Payakumbuh Utara, 2022	51
4.2.4	Jumlah Kasus HIV/AIDS,IMS,DBD,Diare, dan TB di Kecamatan Payakumbuh Utara, 2022	52
4.2.5	Jumlah Peserta KB Aktif di Kecamatan Payakumbuh Utara, 2022	53
4.3	PERUMAHAN DAN LINGKUNGAN	54
4.3.1	Banyaknya Kelurahan Menurut Sumber Air Minum Sebagian Besar Keluarga di Kecamatan Payakumbuh Utara, 2021	54
4.3.2	Banyaknya Keluarga Menurut Kelurahan dan Jenis Pengguna Listrik di Kecamatan Payakumbuh Utara, 2021	55
4.3.3	Banyaknya Kelurahan Menurut Sumber Penerangan Jalan Utama Kelurahan di Kecamatan Payakumbuh Utara, 2019-2021	56
4.3.4	Banyaknya Kelurahan Menurut Penggunaan Fasilitas Tempat Buang Air Besar Sebagian Besar Keluarga di Kecamatan Payakumbuh Utara, 2019-2021	57
4.3.5	Banyaknya Kelurahan Menurut Jenis Bahan Bakar untuk Memasak yang Digunakan Sebagian Besar Keluarga di Kecamatan Payakumbuh Utara, 2021	58
4.3.6	Jumlah Pelanggan Listrik di Kecamatan Payakumbuh Utara, 2013-2021	59
4.3.7	Jumlah Pelanggan Air Bersih Menurut Jenis Tarif di Kecamatan Payakumbuh Utara, 2022	60
4.4	AGAMA DAN SOSIAL LAINNYA	61
4.4.1	Jumlah Tempat Peribadatan Menurut Kelurahan di Kecamatan Payakumbuh Utara, 2021	61
4.4.2	Keberadaan dan Kondisi Fasilitas Olahraga Menurut Jenis Olahraga di Kecamatan Payakumbuh Utara, 2021	62
4.4.3	Jumlah Perkara yang diterima Pengadilan Agama di Kecamatan Payakumbuh Utara, 2021 dan 2022	63

5	PERTANIAN	
5.1	PERTANIAN	71
5.1.1	Luas Panen Tanaman Sayuran Semusim Menurut Jenis Tanaman di Kecamatan Payakumbuh Utara (ha), 2021 dan 2022	71
5.1.2	Produksi Tanaman Sayuran Semusim Menurut Jenis Tanaman di Kecamatan Payakumbuh Utara (kuintal), 2021 dan 2022	72
5.1.3	Luas Panen Tanaman Biofarmaka Menurut Jenis Tanaman di Kecamatan Payakumbuh Utara (m ²), 2021 dan 2022	73
5.1.4	Produksi Tanaman Biofarmaka Menurut Jenis Tanaman di Kecamatan Payakumbuh Utara (kg), 2021 dan 2022	74
5.1.5	Produksi Buah-Buahan Menurut Jenis Tanaman di Kecamatan Payakumbuh Utara (kuintal), 2021 dan 2022	75
5.2	PETERNAKAN	76
5.2.1	Jumlah Populasi Ternak Besar dan Kecil dirinci Menurut Jenisnya di Kecamatan Payakumbuh Utara, 2018 - 2022	76
5.2.2	Jumlah Populasi Ternak Unggas Dirinci Menurut Jenisnya di Kecamatan Payakumbuh Utara, 2022	77
5.2.3	Jumlah Ternak yang Dipotong dirinci Menurut Jenis Ternak di Kecamatan Payakumbuh Utara, 2022	78

DAFTAR GAMBAR

Halaman

1.1	Luas Kelurahan di Kecamatan Payakumbuh Utara, 2022	5
2.1	Jumlah PNS Menurut Jenis Kelamin Kecamatan Payakumbuh Utara, 2022	17
3.1	Jumlah Penduduk Menurut Jenis Kelamin di Kecamatan Payakumbuh Utara, 2022.....	31
4.1	Jumlah Sekolah di Kecamatan Payakumbuh Utara, 2022	43
5.1	Populasi Ternak Besar dan Kecil di Kecamatan Payakumbuh Utara, 2022.....	69

<https://payakumbuhkota.bps.go.id>

PENJELASAN UMUM

Tanda-tanda, satuan-satuan, dan lain-lainnya yang digunakan dalam publikasi ini adalah sebagai berikut:

1. TANDA-TANDA

Data tidak tersedia : ...

Tidak ada atau nol : -

Tanda decimal : ,

2. SATUAN

hektar (ha) : 10 000 m²

kilometer (km) : 1 000 meter

liter (untuk beras) : 0,80 kg

ons : 28,31 gram

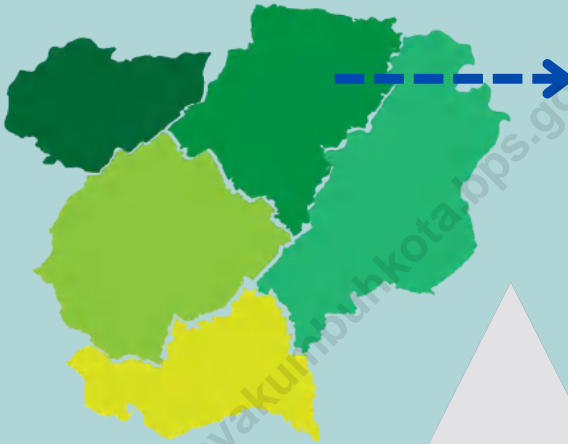
ton : 1 000 kg

DAFTAR SINGKATAN

SI	: Stasiun Iklim
SMPK	: Stasiun Meterologi Pertanian Khusus
t.t	: Tempat tidur
BCG	: Bacillus Calmette Guerin
DPT	: Difteri, Pertusis, Tetanus
TT	: Tetanus Toxoid
IOT	: Industri Obat Tradisional
IKOT	: Industri Kecil Obat Tradisional
Alkes	: Alat kesehatan
PKRT	: Perbekalan Kesehatan Rumah tangga
Kompl	: Komplemen
IRTP	: Industri Pangan Produksi Rumah Tangga
PBF	: Pedagang Besar Farmasi
GFK	: Gudang Farmasi Kab/Kota/Regency
RB	: Rumah Bersalin
Pustu	: Puskesmas pembantu
BP	: Balai Pengobatan
TPS	: Tempat Pembuangan Sampah Sementara
Jamkesmas	: Jaminan kesehatan masyarakat miskin
SIUP	: Surat Ijin Usaha Perdagangan
TDP	: Tanda Daftar Perusahaan

BAB I GEOGRAFI

Luas Wilayah Kecamatan Payakumbuh Utara Tahun 2022



Luas Kecamatan
Payakumbuh Utara
1 452,78 Ha



terdiri dari
9 Kelurahan



Kecamatan Payakumbuh Utara terletak di 513 m di atas permukaan laut dan memiliki letak geografis 100°20'–100°40'BT dan 0°8'–0°15'LS

Sumber : Kantor Camat Payakumbuh Utara

PENJELASAN TEKNIS

- a. Data geografi yang dikumpulkan berasal dari Kantor Camat Kecamatan Payakumbuh Utara.
- b. Jarak dari kelurahan ke ibukota kecamatan dihitung dalam satuan kilometer.
- c. Tinggi kecamatan diukur dari permukaan laut.
- d. Nama pasar dan hari pasar diperoleh dari Kantor Camat Kecamatan Payakumbuh Utara. Pasar adalah suatu tempat atau proses interaksi antara permintaan (pembeli) dan penawaran (penjual) dari suatu barang/jasa tertentu, sehingga akhirnya dapat menetapkan harga keseimbangan (harga pasar) dan jumlah yang diperdagangkan.

<https://payakumbuhkota.bps.go.id>

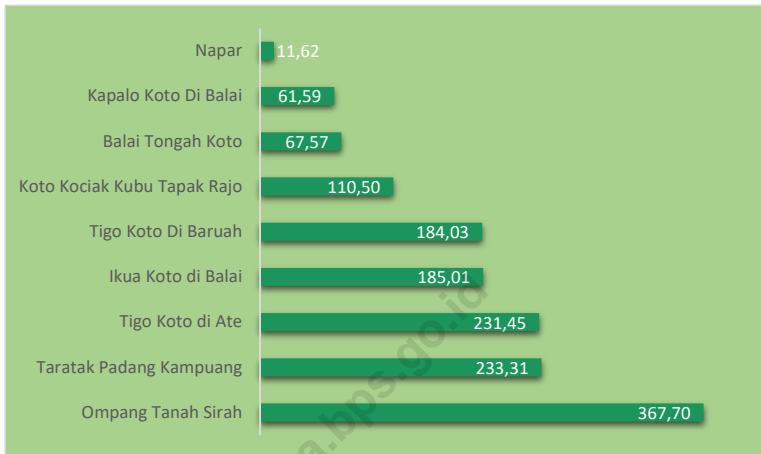
ULASAN

Kecamatan Payakumbuh Utara memiliki luas daerah 14,53 km² yang terdiri atas sembilan Kelurahan yakni Kelurahan Tigo Koto Diate, Ikua Koto Dibalai, Balai Tongah Koto, Kapalo Koto Dibalai, Koto Kociak Kubu Tapak Rajo, Tigo Koto Dibaruah, Taratak Padang Kampuang, Ompang Tanah Sirah dan Napar. Kelurahan terluas adalah Kelurahan Ompang Tanah Sirah dengan luas wilayah 3,67 km² dan Kelurahan dengan luas terkecil adalah Kelurahan Napar dengan luas wilayah 0,11 km².

Kecamatan Payakumbuh Utara diapit oleh empat kecamatan dan satu Kabupaten. Sebelah Utara berbatasan dengan Kecamatan Harau atau Kabupaten Lima Puluh Kota, sebelah Selatan berbatasan dengan Kecamatan Payakumbuh Barat, sebelah Barat berbatasan dengan Kecamatan Lamposi Tigo Nagari dan sebelah timur berbatasan dengan Kecamatan Payakumbuh Timur.

Ibukota Kecamatan Payakumbuh Utara adalah Kelurahan Tigo Koto Diate, sedangkan kelurahan dengan jarak terjauh dari ibukota kecamatan adalah Kelurahan Ompang Tanah Sirah yakni sejauh 3,75 km. Kecamatan Payakumbuh Utara berada pada ketinggian 513 meter di atas permukaan laut.

Terdapat dua pasar di Kecamatan Payakumbuh Utara yang tersedia dari hari Senin hingga hari Minggu yaitu Pasar Padang Kaduduak dan Pasar Payakumbuh.

Gambar 1.1 Luas Kelurahan di Kecamatan Payakumbuh Utara (Ha), 2022

Sumber : Dinas Pekerjaan Umum dan Penataan Ruang Kota Payakumbuh

Tabel 1.1 Luas Kelurahan dan Jarak ke Ibu Kota Kecamatan di Kecamatan Payakumbuh Utara, 2022

Kelurahan	Luas (Ha)	Jarak ke Ibu Kota Kecamatan (Km)
(1)	(2)	(3)
Tigo Koto Di Ate	231,45	0,20
Ikua Koto Di Balai	185,01	1,65
Balai Tongah Koto	67,57	1,00
Kapalo Koto Di Balai	61,59	0,75
Koto Kociak Kubu Tapak Rajo	110,50	1,25
Tigo Koto Di Baruah	184,03	1,50
Taratak Padang Kampuang	233,31	1,75
Ompang Tanah Sirah	367,70	8,00
Napar	11,62	1,00
Kecamatan Payakumbuh Utara	1 452,78	

Sumber: Dinas Pekerjaan Umum dan Penataan Ruang Kota Payakumbuh

Tabel 1.2 Batas Daerah, Letak Geografi, Luas Daerah dan Ketinggian dari Permukaan Laut di Kecamatan Payakumbuh Utara, 2022

Uraian	Keterangan
(1)	(2)
BATAS DAERAH	
Sebelah Utara	: Berbatasan dengan Kec. Harau Kab.Lima Puluh Kota
Sebelah Selatan	: Berbatasan dengan Kec. Payakumbuh Barat
Sebelah Barat	: Berbatasan dengan Kec. Lamposi Tigo Nagari
Sebelah Timur	: Berbatasan dengan Kec. Payakumbuh Timur
Luas Daerah	: 14,53 Km ²
Letak Geografis	: 100°20' - 100°40'BT 0°8' - 0°15'LS
Ketinggian Dari Permukaan Laut	: 513 M diatas permukaan Laut

Sumber : Kantor Camat Payakumbuh Utara

Tabel 1.3 Nama Sungai, Panjang, Lebar dan Kelurahan yang dilalui Kecamatan Payakumbuh Utara, 2022

Nama Sungai	Panjang (Km)	Lebar (M)
Kelurahan yang dilalui		
(1)	(2)	(3)
Batang Agam	15,60	25,00
Labuh Baru		
Pasir		
Taruko		
Batang Lamposi	11,60	20,00
Taratak Padang Kumpang		
Ompang Tanah Sirah		
Tigo Koto Di baruah		
Batang Pulau	11,40	5,00
Taratak Padang Kumpang		
Tigo Koto Di baruah		
Batang Sinama	4,50	15,00
Ompang Tanah Sirah		

Sumber : Dinas Pekerjaan Umum dan Penataan Ruang Kota Payakumbuh

Tabel 1.4 Nama, Luas dan Kode Pos Kelurahan di Kecamatan Payakumbuh Utara, 2022

Kode	Nama Kelurahan	Berasal dari Nagari	Luas Area (Ha)	Kode Pos
(1)	(2)	(3)	(4)	(5)
032	Tigo Koto Di Ate	Koto Nan Gadang	231,45	26218
036	Ikua Koto Di Balai	Koto Nan Gadang	185,01	26214
035	Balai Tengah Koto	Koto Nan Gadang	67,57	26123
033	Kapalo Koto Di Balai	Koto Nan Gadang	61,59	26212
034	Koto Kociak Kubu Tapak Rajo	Koto Nan Gadang	110,50	26213
031	Tigo Koto Di Baruah	Koto Nan Gadang	184,03	26215
030	Taratak Padang Kampuang	Koto Nan Gadang	233,31	26217
029	Ompang Tanah Sirah	Koto Nan Gadang	367,70	26216
005	Napar	Koto Nan Gadang	11,62	26218
Kecamatan Payakumbuh Utara			1 452,78	

Sumber : Dinas Pekerjaan Umum dan Penataan Ruang Kota Payakumbuh

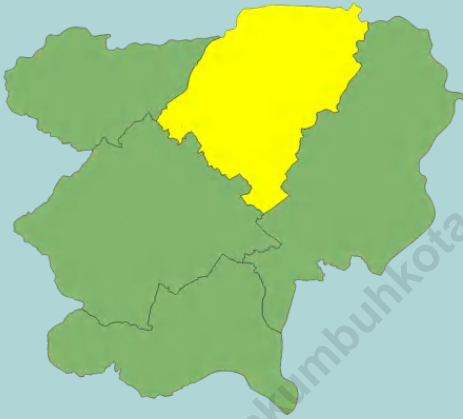
Tabel 1.5 Nama Pasar dan Hari Pasar Dirinci Menurut Kelurahan di Kecamatan Payakumbuh Utara, 2022

Kelurahan	Nama Pasar	Hari Pasar
(1)	(2)	(3)
Tigo Koto Di Ate	Pasar Padang Kaduduak	Senin-Minggu
Ikua Koto Di Balai	-	-
Balai Tengah Koto	-	-
Kapalo Koto Di Balai	-	-
Koto Kociak Kubu Tapak Rajo	Payakumbuh	Senin-Minggu
Tigo Koto Di Baruah	-	-
Taratak Padang Kampuang	-	-
Ompang Tanah Sirah	-	-
Napar	-	-

Sumber : Kantor Camat Payakumbuh Utara

BAB II Pemerintahan

Pembagian Wilayah Administrasi di Kecamatan Payakumbuh Utara Tahun 2022



Jumlah Kelurahan
9 Kelurahan



Jumlah
Rukun Warga 35



Jumlah
Rukun Tetangga 122



24
Laki-Laki



34
Perempuan

Jumlah PNS di Kantor Kelurahan dan Kecamatan
di Kecamatan Payakumbuh Utara Tahun 2022

PENJELASAN TEKNIS

- a. Data Lurah yang pernah menjabat di Kecamatan diperoleh dari Kantor Camat Payakumbuh Utara.
- b. Data jumlah Kelurahan, Rukun Warga dan Rukun Tetangga diperoleh dari Kantor Camat Payakumbuh Utara.
- c. Data Pegawai Negeri Sipil yang bertugas di kantor camat dikategorikan menurut jenis kelamin, tingkat pendidikan, dan golongan. Data tersebut diperoleh dari Kantor Camat Payakumbuh Utara.

<https://payakumbuhkota.bps.go.id>

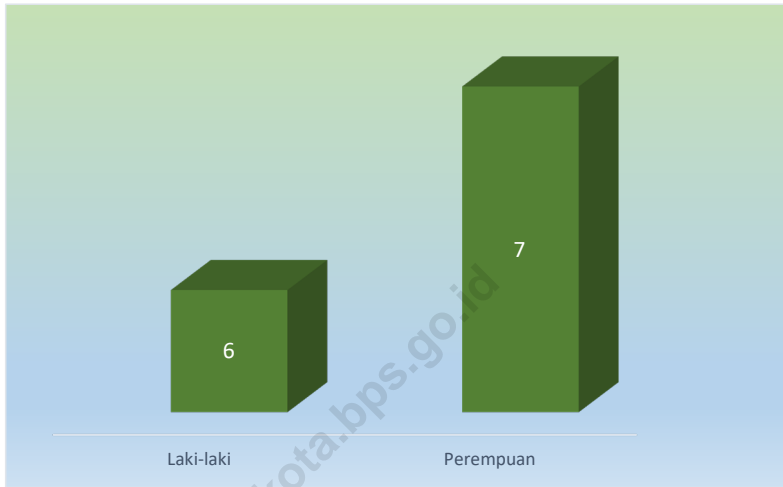
ULASAN

Jumlah pegawai negeri sipil yang bertugas di Kantor Camat Payakumbuh Utara pada tahun 2022 adalah sebanyak 13 orang yang terdiri atas 6 orang laki-laki dan 7 orang perempuan. Dari seluruh pegawai berjenis kelamin laki-laki yang bertugas di Kantor Camat Payakumbuh Utara, 3 diantaranya memiliki tingkat pendidikan SLTA dan 3 lainnya memiliki tingkat pendidikan Akademi/Perguruan Tinggi. Selain itu, dari seluruh pegawai berjenis kelamin perempuan yang bertugas di Kantor Camat Payakumbuh Utara, 1 diantaranya memiliki tingkat pendidikan SLTA dan 6 lainnya memiliki tingkat pendidikan Akademi/Perguruan Tinggi.

Di dalam struktur Pegawai Negeri Sipil di Lingkungan Kantor Camat terdapat beberapa golongan, antara lain Golongan II sebanyak 4 orang (3 laki-laki ; 1 perempuan), Golongan III sebanyak 6 orang (2 laki-laki ; 4 perempuan), dan Golongan IV sebanyak 3 orang (1 laki-laki ; 2 perempuan).

Kecamatan Payakumbuh Utara memiliki 9 Kelurahan, 35 Rukun Warga dan 122 Rukun Tetangga.

Gambar 2.1 Jumlah PNS Menurut Jenis Kelamin Kecamatan Payakumbuh Utara, 2022



Sumber : Kantor Camat Payakumbuh Utara

Tabel 2.1 Jumlah Pembagian Wilayah Administrasi di Kecamatan Payakumbuh Utara, 2022

Uraian	Jumlah
(1)	(2)
Kelurahan	9
Rukun Warga	35
Rukun Tetangga	122

Sumber : Kantor Camat Payakumbuh Utara

Tabel 2.2 Jumlah RT dan RW dirinci Menurut Kelurahan di Kecamatan Payakumbuh Utara, 2022

Kelurahan	Rukun Tetangga (RT)	Rukun Warga (RW)
(1)	(2)	(3)
Tigo Koto Di Ate	16	3
Ikua Koto Di Balai	16	4
Balai Tengah Koto	12	3
Kapalo Koto Di Balai	18	8
Koto Kociak Kubu Tapak Rajo	13	3
Tigo Koto Di Baruah	17	5
Taratak Padang Kampuang	8	2
Ompang Tanah Sirah	14	3
Napar	8	4
Kecamatan Payakumbuh Utara	122	35

Sumber : Kantor Camat Payakumbuh Utara

Tabel 2.3 Status Daerah (Kota/Desa) Menurut Kelurahan di Kecamatan Payakumbuh Utara, 2022

Kelurahan	Status Daerah	
	Perkotaan	Perdesaan
(1)	(2)	(3)
Tigo Koto Di Ate	v	-
Ikua Koto Di Balai	v	-
Balai Tengah Koto	v	-
Kapalo Koto Di Balai	v	-
Koto Kociak Kubu Tapak Rajo	v	-
Tigo Koto Di Baruah	v	-
Taratak Padang Kampuang	-	v
Ompang Tanah Sirah	-	v
Napar	v	-
Kecamatan Payakumbuh Utara	7	2

Sumber : BPS Kota Payakumbuh

Tabel 2.4 Jumlah PNS Menurut Golongan di Kantor Camat Kecamatan Payakumbuh Utara, 2022

Golongan	Laki-Laki	Perempuan	Jumlah
(1)	(2)	(3)	(4)
Golongan I	-	-	-
Golongan II	3	1	4
Golongan III	2	4	6
Golongan IV	1	2	3
Kecamatan Payakumbuh Utara	6	7	13

Sumber : Kantor Camat Payakumbuh Utara

Tabel 2.5 Jumlah PNS Menurut Pendidikan yang ditamatkan di Kantor Camat Kecamatan Payakumbuh Utara, 2022

Tingkat Pendidikan	Laki-Laki	Perempuan	Jumlah
(1)	(2)	(3)	(4)
SD	-	-	-
SLTP	-	-	-
SLTA	3	1	4
Akademi/Sarjana	1	6	7
Magister	2	-	2
Kecamatan Payakumbuh Utara	6	7	13

Sumber : Kantor Camat Payakumbuh Utara

Tabel 2.6 Nama Lurah Menurut Kelurahan di Kecamatan Payakumbuh Utara, 2022

Kelurahan	Nama Lurah
(1)	(2)
Tigo Koto Di Ate	Musleniyetti,S.Sos
Ikua Koto Di Balai	Firdaus Syawir,S.Sos
Balai Tengah Koto	Unrizal,S.ST,Ars
Kapalo Koto Di Balai	Candra Januardi, S.IP
Koto Kociak Kubu Tapak Rajo	Zubirwan
Tigo Koto Di Baruah	Netra,S.Sos
Taratak Padang Kampuang	Ulil Umri, S.ST.Ars
Ompang Tanah Sirah	Majri, S.Sos
Napar	Al rinaldi,SH,MH

Sumber : Kantor Camat Payakumbuh Utara

Tabel 2.7 Jumlah PNS Menurut Golongan di Kelurahan se Kecamatan Payakumbuh Utara, 2022

Kelurahan	Golongan				Jumlah
	I	II	III	IV	
(1)	(2)	(3)	(4)	(5)	(6)
Tigo Koto Di Ate	-	-	6	-	6
Ikua Koto Di Balai	-	-	5	-	5
Balai Tongah Koto	-	-	3	-	3
Kapalo Koto Di Balai	1	-	5	-	6
Koto Kociak Kubu Tapak Rajo	-	-	5	-	5
Tigo Koto Di Baruah	-	-	5	-	5
Taratak Padang Kampuang	-	-	4	-	4
Ompang Tanah Sirah	-	-	5	-	5
Napar	1	-	5	-	6
Kecamatan Payakumbuh Utara	2	-	43	-	45

Sumber : Kantor Camat Payakumbuh Utara

Tabel 2.8 Jumlah PNS di Kelurahan Menurut Jenis Kelamin se Kecamatan Payakumbuh Utara, 2022

Kelurahan	Laki-Laki	Perempuan	Jumlah
(1)	(2)	(3)	(4)
Tigo Koto Di Ate	2	4	6
Ikua Koto Di Balai	1	4	5
Balai Tongah Koto	1	2	3
Kapalo Koto Di Balai	4	2	6
Koto Kociak Kubu Tapak Rajo	1	4	5
Tigo Koto Di Baruah	1	4	5
Taratak Padang Kampuang	2	2	4
Ompang Tanah Sirah	2	3	5
Napar	4	2	6
Kecamatan Payakumbuh Utara	18	27	45

Sumber : Kantor Camat Payakumbuh Utara

BAB III

Penduduk

Jumlah Penduduk Menurut Jenis Kelamin di Kecamatan Payakumbuh Utara Tahun 2022

16 924

Laki-Laki



16 740

Perempuan



Rasio Jenis kelamin
Kecamatan Payakumbuh
Utara Tahun 2022

101

Jumlah keluarga Menurut
Kelurahan di Kecamatan
Payakumbuh Utara
Tahun 2022

10 039



PENJELASAN TEKNIS

- a. Data kependudukan diperoleh dari Dinas Kependudukan dan Pencatatan Sipil Kota Payakumbuh.
- b. Persentase penduduk menurut kelurahan adalah perbandingan antara jumlah penduduk per kelurahan dan total penduduk di kecamatan dikali 100%.
- c. Rasio jenis kelamin/ *Sex Ratio (SR)* adalah perbandingan antara jumlah penduduk pria dan jumlah penduduk wanita pada suatu daerah dan pada waktu tertentu, yang biasanya dinyatakan dalam banyaknya penduduk pria per 100 wanita.

Data mengenai rasio jenis kelamin berguna untuk pengembangan perencanaan pembangunan yang berwawasan gender, terutama yang berkaitan dengan perimbangan pembangunan laki-laki dan perempuan secara adil.

 - $SR > 100$ berarti jumlah penduduk laki-laki lebih banyak dibandingkan dengan jumlah penduduk perempuan.
 - $SR = 100$ berarti jumlah penduduk laki-laki sama dengan jumlah penduduk perempuan.
 - $SR < 100$ berarti jumlah penduduk perempuan lebih banyak dibandingkan dengan jumlah penduduk laki-laki.
- d. Kepadatan Penduduk (*Population Density*), yaitu menunjukkan banyaknya jumlah penduduk untuk setiap kilometer persegi luas wilayah.

Data mengenai kepadatan penduduk digunakan untuk mengetahui konsentrasi penduduk di suatu wilayah. Selain itu juga digunakan sebagai acuan dalam rangka mewujudkan pemerataan dan persebaran penduduk (program transmigrasi).

Angka kepadatan penduduk menunjukkan rata-rata jumlah penduduk tiap 1 kilometer persegi. Semakin besar angka kepadatan penduduk menunjukan bahwa semakin padat penduduk yang mendiami wilayah tersebut.

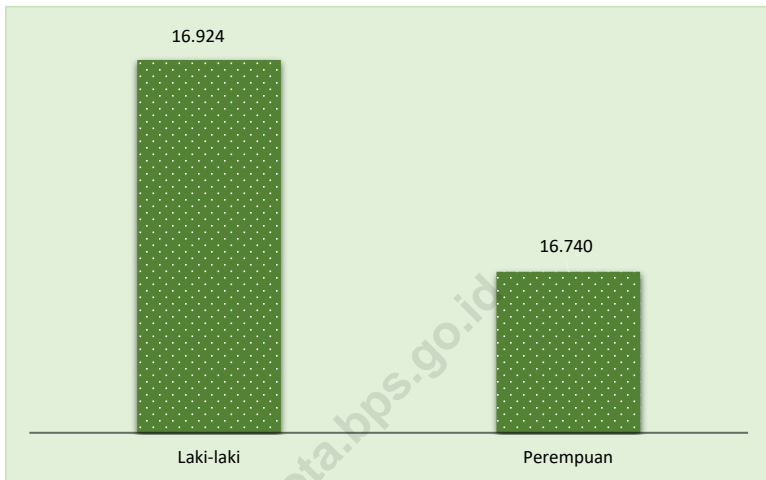
ULASAN

Jumlah penduduk di Kecamatan Payakumbuh Utara pada Tahun 2022 sebanyak 33.664 jiwa, dengan 16.924 jiwa penduduk laki-laki dan 16.740 jiwa penduduk perempuan. Kelurahan dengan jumlah penduduk terbanyak adalah Kelurahan Tigo Koto Diate yakni sebanyak 5.463 jiwa, diikuti Kelurahan Koto Kociak Kubu Tapak Rajo sebanyak 5.457 jiwa. Kelurahan dengan jumlah penduduk paling sedikit adalah Kelurahan Taratak Padang Kumpang yang berjumlah 1.849 jiwa.

Rasio jenis kelamin di Kecamatan Payakumbuh Utara Tahun 2022 sebesar 101, artinya terdapat 101 penduduk laki-laki per 100 penduduk perempuan di Kecamatan Payakumbuh Utara Tahun 2022. Kelurahan Ikua Koto Dibalai memiliki nilai rasio jenis kelamin tertinggi yakni sebesar 105, sedangkan Kelurahan Kapalo Koto Di balai memiliki nilai rasio jenis kelamin terendah yakni sebesar 98.

Jumlah keluarga Kecamatan Payakumbuh Utara pada Tahun 2022 sebanyak 10.039 KK. Jumlah KK terbanyak terdapat pada Kelurahan Koto Kaciak Kubu Tapak Rajo yaitu sebesar 1.644 KK dan jumlah KK paling sedikit terdapat pada Kelurahan Taratak Padang Kumpang yaitu sebesar 530 KK.

Gambar 3.1 Jumlah Penduduk Menurut Jenis Kelamin di Kecamatan Payakumbuh Utara, 2022



Sumber : Dinas Kependudukan dan Pencatatan Sipil Kota Payakumbuh

Tabel 3.1 Jumlah Penduduk Menurut Kelurahan di Kecamatan Payakumbuh Utara, 2022

Kelurahan	Penduduk
(1)	(2)
Napar	2 929
Ompang Tanah Sirah	3 142
Taratak Padang Kumpang	1 849
Tigo Koto Dibaruah	4 529
Tigo Koto Diate	5 463
Ikua Koto Dibalai	3 624
Balai Tongah Koto	2 834
Kapalo Koto Dibalai	3 837
Koto Kociak Kubu Tapak Rajo	5 457
Kecamatan Payakumbuh Utara	33 664

Sumber : Dinas Kependudukan dan Pencatatan Sipil Kota Payakumbuh

Tabel 3.2 Rasio Jenis kelamin dan Persentase Penduduk dirinci menurut Kelurahan di Kecamatan Payakumbuh Utara, 2022

Kelurahan	Rasio Jenis Kelamin	Persentase Penduduk
(1)	(2)	(3)
Napar	100	8,70
Ompang Tanah Sirah	98	9,33
Taratak Padang Kampuang	100	5,49
Tigo Koto Dibaruah	101	13,45
Tigo Koto Diate	102	16,23
Ikua Koto Dibalai	105	10,77
Balai Tengah Koto	98	8,42
Kapalo Koto Dibalai	98	11,40
Koto Kociak Kubu Tapak Rajo	104	16,21
Kecamatan Payakumbuh Utara	101	100,00

Sumber : Dinas Kependudukan dan Pencatatan Sipil Kota Payakumbuh

Tabel 3.3 Jumlah keluarga Menurut Kelurahan di Kecamatan Payakumbuh Utara, 2022

Kelurahan	Jumlah Keluarga
(1)	(2)
Napar	893
Ompang Tanah Sirah	930
Taratak Padang Kumpang	530
Tigo Koto Dibaruah	1 326
Tigo Koto Diate	1 557
Ikua Koto Dibalai	1 102
Balai Tongah Koto	875
Kapalo Koto Dibalai	1 182
Koto Kociak Kubu Tapak Rajo	1 644
Kecamatan Payakumbuh Utara	10 039

Sumber : Dinas Kependudukan dan Pencatatan Sipil Kota Payakumbuh

Tabel 3.4 Jumlah Penduduk Menurut Jenis Kelamin Dirinci Menurut Kelurahan di Kecamatan Payakumbuh Utara, 2022

Kelurahan	Jenis Kelamin		Jumlah
	Laki-Laki	Perempuan	
(1)	(2)	(3)	(4)
Napar	1 465	1 464	2 929
Ompang Tanah Sirah	1 558	1 584	3 142
Taratak Padang Kumpuang	926	923	1 849
Tigo Koto Dibaruah	2 280	2 249	4 529
Tigo Koto Diate	2 752	2 711	5 463
Ikua Koto Dibalai	1 857	1 767	3 624
Balai Tengah Koto	1 406	1 428	2 834
Kapalo Koto Dibalai	1 900	1 937	3 837
Koto Kociak Kubu Tapak Rajo	2 780	2 677	5 457
Kecamatan Payakumbuh Utara	16 924	16 740	33 664

Sumber : Dinas Kependudukan dan Pencatatan Sipil Kota Payakumbuh

Tabel 3.5 Jumlah Penduduk Menurut Kelompok Umur dan Jenis Kelamin di Kecamatan Payakumbuh Utara, 2022

Kelompok Umur	Jenis Kelamin		Jumlah
	Laki-Laki	Perempuan	
(1)	(2)	(3)	(4)
00-04	1 098	1 050	2 148
05-09	1 557	1 478	3 035
10-14	1 665	1 557	3 222
15-19	1 388	1 377	2 765
20-24	1 477	1 434	2 911
25-29	1 357	1 280	2 637
30-34	1 127	1 135	2 262
35-39	1 239	1 229	2 468
40-44	1 328	1 230	2 558
45-49	1 171	1 100	2 271
50-54	1 035	936	1 971
55-59	757	874	1 631
60-64	684	733	1 417
65-69	535	547	1 082
70-74	271	337	608
75+	235	443	678
Kecamatan Payakumbuh Utara	16 924	16 740	33 664

Sumber: Dinas Kependudukan dan Pencatatan Sipil Kota Payakumbuh

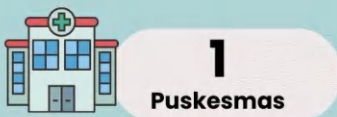
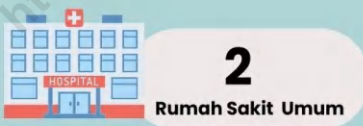
BAB IV Sosial dan Kesejahteraan Rakyat

Jumlah Murid Menurut Tingkat Pendidikan di Kecamatan Payakumbuh Utara Tahun TA 2021/2022



Sumber : Dinas Pendidikan Kota Payakumbuh

Jumlah Fasilitas Kesehatan di Kecamatan Payakumbuh Utara Tahun 2022



Sumber : Dinas Kesehatan Kota Payakumbuh

PENJELASAN TEKNIS

- a. Data pendidikan bersumber dari pendataan Potensi Desa yang dihasilkan oleh BPS Kota Payakumbuh dan bersumber juga dari data Dinas Pendidikan dan Kebudayaan Kota Payakumbuh.
 - Lembaga pendidikan adalah lembaga yang menghasilkan siswa yang lulus dan diakui/disahkan oleh Kementerian Pendidikan dan Kebudayaan yang dibuktikan dengan sertifikat/ijazah
 - Jika terdapat sekolah/kampus yang meliputi beberapa nagari, maka dicatat di salah satu nagari dimana kantor administrasi berada.
 - Kemudahan untuk mencapai ke lembaga pendidikan terdekat merupakan persepsi wali nagari/perangkat nagari dengan memperhitungkan sarana atau alat transportasi yang digunakan/dipakai.
- b. Data kesehatan bersumber dari pendataan Potensi Desa yang dihasilkan oleh BPS Kota Payakumbuh. Selain itu, data juga bersumber dari Dinas Kesehatan dan DPPKBPPPA Kota Payakumbuh.
 - Rumah sakit adalah sarana kesehatan/bangunan tempat untuk melayani penderita yang sakit untuk berobat rawat jalan atau rawat inap yang pelayanannya disediakan oleh dokter, perawat, dan tenaga ahli kesehatan lainnya.
 - Rumah Sakit Bersalin adalah rumah sakit khusus untuk persalinan, dilengkapi pelayanan spesialis pemeriksaan kehamilan, persalinan, rawat inap, dan rawat jalan ibu dan anak yang berada di bawah pengawasan dokter spesialis kandungan.
 - Poliklinik adalah sarana kesehatan/bangunan yang dipakai untuk pelayanan berobat jalan. Biasanya dikelola oleh swasta atau organisasi keagamaan tertentu.
 - Balai pengobatan adalah tempat pemeriksaan kesehatan di bawah pengawasan mantri kesehatan.
 - Puskesmas (Pusat Kesehatan Masyarakat) adalah sebagai unit pelayanan kesehatan milik pemerintah (pelaksana teknis dinas kesehatan kabupaten/ kota) yang bertanggung jawab terhadap pelayanan kesehatan masyarakat untuk wilayah kecamatan, sebagian kecamatan, atau kelurahan/desa. Puskesmas memberikan pelayanan berobat jalan atau rawat inap.
 - Apotek adalah suatu sarana kesehatan yang digunakan untuk pekerjaan kefarmasian, dan penyaluran/penjualan obat/bahan farmasi.
 - Gizi buruk adalah suatu keadaan kekurangan konsumsi zat gizi yang disebabkan oleh rendahnya konsumsi energi protein dalam makanan sehari-hari, yang ditandai dengan berat dan tinggi badan tidak sesuai umur (dibawah rata-rata) dan harus ditetapkan oleh tenaga medis.
- c. Data perumahan dan lingkungan bersumber dari pendataan Potensi Desa yang dihasilkan oleh BPS Kota Payakumbuh.

ULASAN

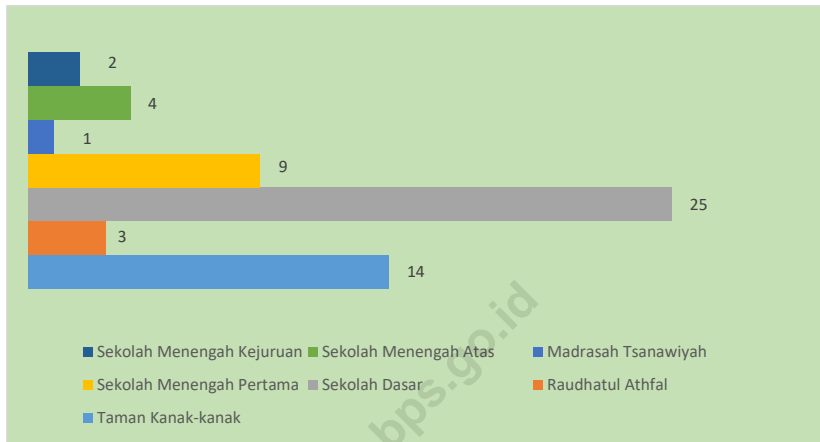
Jumlah Sekolah Negeri dan Swasta di Kecamatan Payakumbuh Utara tahun 2022 tidak mengalami perubahan dibandingkan dengan tahun sebelumnya. Sekolah dasar merupakan tingkat pendidikan dengan fasilitas sekolah paling banyak di Kecamatan Payakumbuh Utara yakni sebanyak 25 unit.

Banyaknya sarana kesehatan yang ada di Kecamatan Payakumbuh Utara pada Tahun 2022 terdiri dari Rumah Sakit, Poliklinik, Puskesmas, Puskesmas Pembantu dan Apotek. Sarana kesehatan tersebut diantaranya 2 unit Rumah Sakit, 2 unit Poliklinik, 1 unit Puskesmas, 5 unit Puskesmas Pembantu dan 2 unit Apotek. Jumlah tenaga kesehatan Tahun 2022 paling banyak di Kecamatan Payakumbuh Utara adalah tenaga kesehatan Keperawatan sebanyak 240 orang.

Jumlah peserta aktif KB menurut jenis alat kontrasepsi di Kecamatan Payakumbuh Utara paling banyak adalah PUS yakni sebanyak 4.491 orang sedangkan paling sedikit adalah pengguna Medis Operasi Pria yakni sebanyak 28 orang. Kemudian jumlah kasus penyakit yang paling banyak di Kecamatan Payakumbuh Utara yaitu penyakit Diare yaitu sebanyak 230 orang penderita diare.

Dari bidang perumahan dan lingkungan diperoleh data Tahun 2021 bahwa terdapat 1 (satu) Kelurahan dengan sumber air minum sebagian besar keluarga adalah air isi ulang dan 8 (delapan) kelurahan yang menggunakan ledeng dengan meteran sebagai sumber air minum sebagian besar keluarga. Berdasarkan data Potensi Desa 2021 sumber penerangan jalan utama di seluruh kelurahan di Kecamatan Payakumbuh Utara menggunakan listrik pemerintah. Selain itu, seluruh kelurahan menggunakan jamban sendiri sebagai fasilitas tempat buang air besar sebagian besar keluarga.

Gambar 4.1 Jumlah Sekolah di Kecamatan Payakumbuh Utara, 2022



Sumber : Dinas Pendidikan dan Kebudayaan Kota Payakumbuh

4.1 PENDIDIKAN

Tabel 4.1.2 Banyaknya Kelurahan yang Memiliki Fasilitas Sekolah Menurut Tingkat Pendidikan di Kecamatan Payakumbuh Utara, 2019-2021

Tingkat Pendidikan	2019	2020	2021
(1)	(2)	(3)	(4)
Sekolah Dasar (SD)	9	9	9
Madrasah Ibtidaiyah (MI)	-	-	-
Sekolah Menengah Pertama (SMP)	6	6	6
Madrasah Tsanawiyah (MTs)	1	1	1
Sekolah Menengah Atas (SMA)	2	2	2
Sekolah Menengah Kejuruan (SMK)	2	2	2
Madrasah Aliyah (MA)	-	-	-
Akademi/Perguruan Tinggi	2	2	2

Sumber : BPS, Pendataan Potensi Desa (Podes)

Tabel 4.1.3 Jumlah Sekolah Menurut Tingkat Pendidikan di Kecamatan Payakumbuh Utara, 2022

Tingkat Pendidikan	Negeri	Swasta	Jumlah
(1)	(2)	(3)	(4)
Taman Kanak-Kanak (TK) ¹	1	13	14
Raudatul Athfal (RA) ²	-	3	3
Sekolah Dasar (SD) ¹	20	5	25
Madrasah Ibtidaiyah (MI) ²	-	-	-
Sekolah Menengah Pertama (SMP) ¹	3	6	9
Madrasah Tsanawiyah (MTs) ²	1	-	1
Sekolah Menengah Atas (SMA) ¹	1	3	4
Sekolah Menengah Kejuruan (SMK) ¹	-	2	2
Madrasah Aliyah (MA) ²	-	-	-

Sumber: ¹Dinas Pendidikan Kota Payakumbuh, Data Semester ganjil

²Kementerian Agama Kota Payakumbuh, Data Semester Ganjil

Tabel 4.1.4 Jumlah Guru Menurut Tingkat Pendidikan di Kecamatan Payakumbuh Utara, 2022

Tingkat Pendidikan	Negeri	Swasta	Jumlah
(1)	(2)	(3)	(4)
Taman Kanak-Kanak (TK) ¹	4	83	87
Raudatul Athfal (RA) ²	-	9	9
Sekolah Dasar (SD) ¹	238	131	369
Madrasah Ibtidaiyah (MI) ²	-	-	-
Sekolah Menengah Pertama (SMP) ¹	109	168	277
Madrasah Tsanawiyah (MTs) ²	48	-	48
Sekolah Menengah Atas (SMA) ¹	67	99	166
Sekolah Menengah Kejuruan (SMK) ¹	-	81	81
Madrasah Aliyah (MA) ²	-	-	-

Sumber : ¹Dinas Pendidikan Kota Payakumbuh, Data Semester ganjil
²Kementerian Agama Kota Payakumbuh, Data Semester Ganjil

Tabel 4.1.5 Jumlah Murid Menurut Tingkat Pendidikan di Kecamatan Payakumbuh Utara, 2022

Tingkat Pendidikan	Negeri	Swasta	Jumlah
(1)	(2)	(3)	(4)
Taman Kanak-Kanak (TK) ¹	36	846	882
Raudatul Athfal (RA) ²	-	73	73
Sekolah Dasar (SD) ¹	3 816	1 974	5 790
Madrasah Ibtidaiyah (MI) ²	-	-	-
Sekolah Menengah Pertama (SMP) ¹	2 013	2 480	4 493
Madrasah Tsanawiyah (MTs) ²	766	-	766
Sekolah Menengah Atas (SMA) ¹	1 056	1 436	2 492
Sekolah Menengah Kejuruan (SMK) ¹	-	301	301
Madrasah Aliyah (MA) ²	-	-	-

Sumber: ¹Dinas Pendidikan Kota Payakumbuh, Data Semester ganjil
²Kementerian Agama Kota Payakumbuh, Data Semester Ganjil

4.2 KESEHATAN

Tabel 4.2.1 Banyaknya Kelurahan yang Memiliki Sarana Kesehatan Menurut Jenis Sarana Kesehatan di Kecamatan Payakumbuh Utara, 2020 - 2022

Jenis Sarana Kesehatan	2020	2021	2022
(1)	(2)	(3)	(4)
Rumah Sakit	2	2	2
Rumah Sakit Bersalin	-	-	-
Poliklinik	2	2	2
Puskesmas	1	1	1
Puskesmas Pembantu	5	5	5
Apotek	5	5	2

Sumber : Dinas Kesehatan Kota Payakumbuh

Tabel 4.2.2 Jumlah Tenaga Kesehatan di Kecamatan Payakumbuh Utara, 2022

Tenaga Kesehatan	2022
(1)	(2)
Tenaga Medis	64
Tenaga Kebidanan	57
Tenaga Keperawatan	240
Tenaga Kefarmasian	40
Tenaga Kesehatan Lainnya	166
Kecamatan Payakumbuh Utara	567

Sumber : Dinas Kesehatan Kota Payakumbuh

Tabel 4.2.3 Banyak Fasilitas Kesehatan di Kecamatan Payakumbuh Utara, 2022

Uraian	2022
(1)	(2)
Rumah Sakit Umum	2
Rumah Sakit Khusus	-
Rumah Sakit Bersalin	-
Puskesmas	1
Klinik/Balai Kesehatan	-
Posyandu	18
Poskeskel	7
Kecamatan Payakumbuh Utara	28

Sumber : Dinas Kesehatan Kota Payakumbuh

Tabel 4.2.4 Jumlah Kasus HIV/AIDS,IMS,DBD,Diare, dan TB di Kecamatan Payakumbuh Utara, 2022

Uraian	2022
(1)	(2)
HIV/AIDS	19
DBD	38
Diare	230
TB	69

Sumber : Dinas Kesehatan Kota Payakumbuh

Tabel 4.2.5 Jumlah Peserta KB Aktif di Kecamatan Payakumbuh Utara, 2022

Uraian	2022
(1)	(2)
IUD	409
MOW	143
MOP	28
Kondom	602
Implan	323
Suntikan	1 143
Pil	390
Kecamatan Payakumbuh Utara	3 038

Sumber : Dinas Pemberdayaan Perempuan, Perlindungan Anak, Pengendalian Penduduk dan Keluarga Berencana Kota Payakumbuh

4.3 PERUMAHAN DAN LINGKUNGAN

Tabel 4.3.1 Banyaknya Kelurahan Menurut Sumber Air Minum Sebagian Besar Keluarga di Kecamatan Payakumbuh Utara, 2021

Sumber Air Minum	2021
(1)	(2)
Air Kemasan Bermerk	-
Air Isi Ulang	1
Ledeng Dengan Meteran	8
Ledeng Tanpa Meteran	-
Sumur Bor atau Pompa	-
Sumur	-
Mata Air	-
Sungai/Danau/Kolam/Waduk/Situ/Embung/Bendungan	-
Air Hujan	-
Lainnya	-

Sumber : BPS,Pendataan Potensi Desa (Podes) 2021

Tabel 4.3.2 Banyaknya Keluarga Menurut Kelurahan dan Jenis Pengguna Listrik di Kecamatan Payakumbuh Utara, 2021

Kelurahan	Pengguna Listrik			Bukan Pengguna Listrik
	PLN	Non PLN	Jumlah	
(1)	(2)	(3)	(4)	(5)
Napar	825	-	825	-
Ompang Tanah Sirah	875	-	875	-
Taratak Padang Kampuang	499	-	499	-
Tigo Koto Dibaruah	1 276	-	1 276	-
Tigo Koto Diate	1 418	-	1 418	-
Kapalo Koto Dibalai	1 178	-	1 178	-
Kotokociak Kubu Tapakrajo	1 514	-	1 514	-
Balai Tongah Koto	874	-	874	-
Ikua Koto Dibalai	1 074	-	1 074	-
Kecamatan Payakumbuh Utara	9 533	-	9 533	-

Sumber : BPS, Pendataan Potensi Desa (Podes) 2021

Tabel 4.3.3 Banyaknya Kelurahan Menurut Sumber Penerangan Jalan Utama Kelurahan di Kecamatan Payakumbuh Utara, 2019-2021

Sumber Penerangan Jalan Utama	2019	2020	2021
(1)	(2)	(3)	(4)
Listrik Pemerintah	9	9	9
Listrik Non Pemerintah	-	-	-
Non Listrik	-	-	-

Sumber: BPS, Pendataan Potensi Desa (Podes)

Tabel 4.3.4 Banyaknya Kelurahan Menurut Penggunaan Fasilitas Tempat Buang Air Besar Sebagian Besar Keluarga di Kecamatan Payakumbuh Utara, 2019-2021

Fasilitas Tempat Buang Air Besar	2019	2020	2021
(1)	(2)	(3)	(4)
Jamban	9	9	9
Sendiri	9	9	9
Bersama	-	-	-
Umum	-	-	-
Bukan Jamban	-	-	-
Jumlah	9	9	9

Sumber : BPS, Pendataan Potensi Desa (Podes) 2019-2021

Tabel 4.3.5 Banyaknya Kelurahan Menurut Jenis Bahan Bakar untuk Memasak yang Digunakan Sebagian Besar Keluarga di Kecamatan Payakumbuh Utara, 2021

Jenis Bahan Bakar untuk Memasak	2021
(1)	(2)
Listrik	-
Elpiji 5,5 kg	9
Elpiji 12 kg	9
Elpiji 3 kg	9
Gas Kota	-
Biogas	-
Minyak Tanah	7
Briket	-
Arang	-
Kayu Bakar	8
Lainnya	9
Jumlah	51

Sumber : BPS, Pendataan Potensi Desa (Podes) 2021

Tabel 4.3.6 Jumlah Pelanggan Listrik di Kecamatan Payakumbuh Utara, 2013-2021

Tahun	Jumlah Pelanggan
(1)	(2)
2013	10 814
2014	11 406
2015	11 992
2016	12 536
2017	8 938
2018	7 645
2019	9 708
2020	9 693
2021	8 092

Sumber : PT.PLN Cabang Kota Payakumbuh

Tabel 4.3.7 Jumlah Pelanggan Air Bersih Menurut Jenis Tarif di Kecamatan Payakumbuh Utara, 2022

Jenis Tarif	Jumlah Pelanggan
(1)	(2)
RT A	1 719
RT B	4 101
RT C	901
Niaga Kecil	354
Niaga Menengah	414
Niaga Besar	4
Sosial Umum	94
Kecamatan Payakumbuh Utara	7 587

Sumber : PDAM Kota Payakumbuh

4.4 AGAMA DAN SOSIAL LAINNYA

Tabel 4.4.1 Jumlah Tempat Peribadatan Menurut Kelurahan di Kecamatan Payakumbuh Utara, 2021

Kelurahan	Masjid	Mushola	Gereja Protestan	Gereja Katolik	Pura	Vihara
(1)	(2)	(3)	(4)	(5)	(6)	(7)
Napar	1	5	-	-	-	-
Ompang Tanah Sirah	2	12	-	-	-	-
Taratak Padang Kumpuang	2	5	-	-	-	-
Tigo Koto Dibaruah	3	12	-	-	-	-
Tigo Koto Diate	4	9	-	-	-	-
Kapalo Koto Dibalai	5	3	-	1	-	-
Kotokociak Kubu Tapakrajo	5	5	-	-	-	-
Balai Tongah Koto	2	12	-	-	-	-
Ikua Koto Dibalai	3	8	-	-	-	-
Kecamatan Payakumbuh Utara	27	71	-	1	-	-

Sumber : BPS, Pendataan Potensi Desa (Podes)

Tabel 4.4.2 Keberadaan dan Kondisi Fasilitas Olahraga Menurut Jenis Olahraga di Kecamatan Payakumbuh Utara, 2021

Jenis Olah Raga	Kondisi Fasilitas/Lapangan Olahraga			Tidak Ada Fasilitas/ Lapangan Olahraga
	Baik	Rusak Sedang	Rusak Parah	
(1)	(2)	(3)	(4)	(5)
Sepak bola	3	1	1	4
Bola voli	2	-	1	6
Bulu tangkis	4	1	-	4
Bola basket	2	-	-	7
Tenis lapangan	-	-	-	9
Tenis meja	3	-	-	6
Futsal	6	2	-	1
Renang	-	-	-	9
Bela diri (pencak silat, karate, dll)	3	-	-	6
Bilyard	1	-	-	8
Fitness, aerobik, dll)	3	-	-	6
Lainnya	2	-	-	8

Sumber : BPS, Pendataan Potensi Desa (Podes) 2021

Tabel 4.4.3 Jumlah Perkara yang diterima Pengadilan Agama di Kecamatan Payakumbuh Utara, 2021 dan 2022


Uraian	Tahun	
	2021	2022
(1)	(2)	(3)
Cerai Gugat	54	52
Cerai Talak	20	18
Izin Poligami	1	-
Pengesahan Nikah	6	5
Wali Adhol	-	-
Kewarisan	3	1
Perwalian	3	-
Dispensasi Nikah	7	4

Sumber : Pengadilan Agama Kota Payakumbuh

BAB V

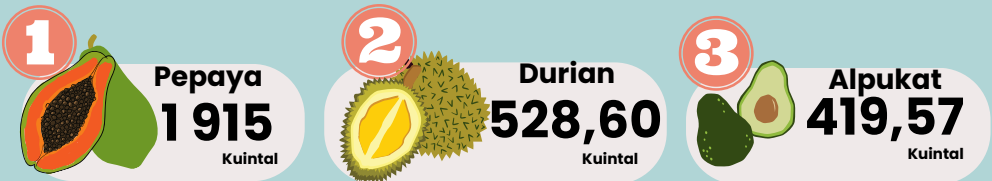
Pertanian

Populasi Ternak Besar di Kecamatan Payakumbuh Utara Tahun 2022



Sumber : Dinas Peternakan Kota Payakumbuh

Produksi Buah-buahan Terbesar di Payakumbuh Utara Tahun 2022



Sumber : BPS, Statistik Pertanian Hortikultura SPH-BST
Catatan : Angka Sementara

PENJELASAN TEKNIS

- a. Data Bidang Pertanian dikumpulkan dari Dinas Tanaman Pangan, Hor tikultura dan Perkebunan Kota Payakumbuh.

Tanaman sayuran semusim

Tanaman sayuran semusim adalah tanaman sumber vitamin, garam mineral dan lain-lain yang dikonsumsi dari bagian tanaman yang berupa daun, bunga, buah dan umbinya, yang berumur kurang dari satu tahun.

Tanaman buah-buahan tahunan

Tanaman buah-buahan tahunan adalah tanaman sumber vitamin, garam mineral dan lain-lain yang dikonsumsi dari bagian tanaman yang berupa buah dan merupakan tanaman tahunan.

Tanaman biofarmaka

Tanaman biofarmaka adalah tanaman yang bermanfaat untuk obat- obatan, kosmetik dan kesehatan yang dikonsumsi atau digunakan dari bagian-bagian tanaman seperti daun, batang, buah, umbi (rimpang) ataupun akar.

Luas panen adalah luas tanaman sayuran dan biofarmaka yang diambil hasilnya/ dipanen pada periode pelaporan.

Luas panen untuk tanaman sayuran: luas tanaman yang dipanen sekaligus/ habis/ dibongkar dan luas tanaman yang dipanen berkali-kali (lebih dari satu kali)/belum habis.

- Tanaman yang dipanen sekaligus/habis/dibongkar adalah tanaman yang sehabis panen langsung dibongkar/dicabut
- Tanaman yang dipanen berkali-kali (lebih dari satu kali)/belum habis adalah tanaman yang pemanenannya lebih dari satu kali dan biasanya dibongkar apabila panen terakhir sudah tidak memadai lagi.

Produksi adalah hasil menurut bentuk produk dari setiap tanaman sayuran, buah-buahan dan biofarmaka yang diambil berdasarkan luas yang dipanen pada bulan/triwulan laporan.

- b. Data populasi ternak bersumber dari Dinas Peternakan dan Kesehatan Hewan Kota Payakumbuh.
- c. Data produksi ikan budidaya bersumber dari Dinas Perikanan Kota Payakumbuh.

ULASAN

PERTANIAN

Tanaman Sayuran Semusim yang ditampilkan pada Publikasi Kecamatan Payakumbuh Utara Dalam Angka 2022 adalah tanaman bawang merah, cabai merah keriting, dan tomat. Luas Panen terbesar di Kecamatan Payakumbuh Utara adalah cabai merah keriting yaitu sebesar 45,10 hektar dengan nilai produksi sebesar 1.156 kuintal.

Tanaman jahe merupakan tanaman biofarmaka yang ada di Kecamatan Payakumbuh Utara tahun 2022. Luas Panen tanaman jahe di Kecamatan Payakumbuh Utara tahun 2022 sebesar 2.492 m² dengan nilai produksi sebesar 27.500 kg.

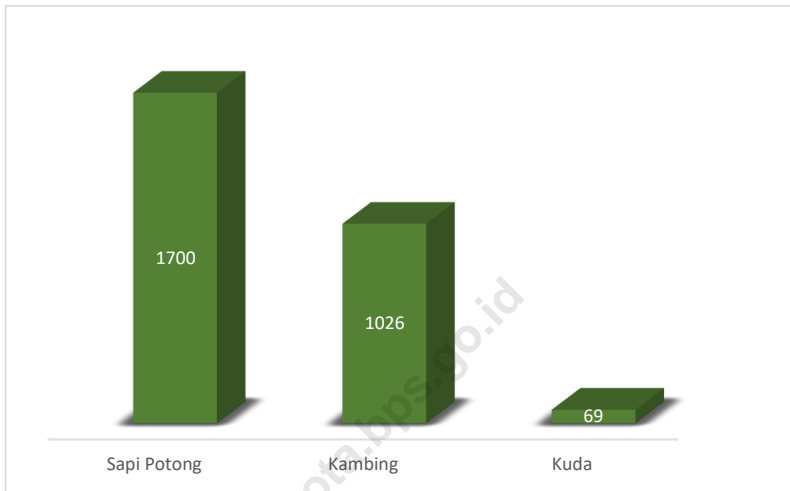
Buah-buahan yang dicakup pada publikasi ini antara lain buah mangga, durian, jeruk siam, pisang, pepaya, duku, jambu air, jambu biji, manggis, rembulan, alpukat. Produksi buah terbesar di Kecamatan Payakumbuh Utara tahun 2022 adalah buah pepaya yakni sebesar 1.915 kuintal dan produksi buah-buahan terkecil di Kecamatan Payakumbuh Utara adalah buah duku yakni sebesar 50 kuintal.

PERTERNAKAN

Ternak besar dan kecil yang ditampilkan pada publikasi Kecamatan Payakumbuh Utara Dalam Angka terdiri dari Kuda, Sapi Potong dan Kambing. Populasi paling banyak adalah ternak sapi potong sebanyak 1.700 ekor. Populasi ternak besar dan kecil yang paling sedikit adalah ternak kuda sebanyak 69 ekor.

Populasi ternak unggas yang paling banyak di Kecamatan Payakumbuh Utara yaitu populasi Ayam Ras Pedaging sebanyak 454.300 ekor dan ternak unggas yang paling sedikit yakni itik manila sebesar 19 ekor.

Gambar 5.1 Populasi Ternak Besar dan Kecil di Kecamatan Payakumbuh Utara, 2022



Sumber : Dinas Peternakan Kota Payakumbuh

5.1 PERTANIAN

Tabel 5.1.1 Luas Panen Tanaman Sayuran Semusim Menurut Jenis Tanaman di Kecamatan Payakumbuh Utara (ha), 2021 dan 2022

Jenis Tanaman	2021	2022 ^x
(1)	(2)	(3)
Bawang Merah	6,60	7,10
Cabai	32,80	45,10
Tomat	4,00	3,00

Sumber : BPS, Statistik Pertanian Hortikultura SPH-SBS

Catatan : ^x Angka Sementara

Tabel 5.1.2 Produksi Tanaman Sayuran Semusim Menurut Jenis Tanaman di Kecamatan Payakumbuh Utara (kuintal), 2021 dan 2022*

Jenis Tanaman	2021	2022 [*]
(1)	(2)	(3)
Bawang Merah	520,00	865,00
Cabai	913,80	1 156,00
Tomat	436,40	101,30

Sumber : BPS, Statistik Pertanian Hortikultura SPH-SBS
 Catatan : * Angka Sementara

Tabel 5.1.3 Luas Panen Tanaman Biofarmaka Menurut Jenis Tanaman di Kecamatan Payakumbuh Utara (m²), 2021 dan 2022

Jenis Tanaman	2021	2022 ^x
(1)	(2)	(3)
Jahe	2 492,00	2 492,00
Kunyit	-	-
Laos/Lengkuas	-	-

Sumber : BPS, Statistik Pertanian Hortikultura SPH-TBF
Catatan : * Angka Sementara

Tabel 5.1.4 Produksi Tanaman Biofarmaka Menurut Jenis Tanaman di Kecamatan Payakumbuh Utara (kg), 2021 dan 2022

Jenis Tanaman	2021	2022 ^x
(1)	(2)	(3)
Jahe	10 960,00	27 500,00
Kunyit	-	-
Laos/Lengkuas	-	-

Sumber : BPS, Statistik Pertanian Hortikultura SPH-TBF
 Catatan : ^x Angka Sementara

Tabel 5.1.5 Produksi Buah-Buahan Menurut Jenis Tanaman di Kecamatan Payakumbuh Utara (kuintal), 2021 dan 2022

Jenis Tanaman	2021	2022 ^x
(1)	(2)	(3)
Buah-Buahan :		
Durian	69,05	528,60
Jambu Air	35,60	54,90
Jambu Biji	45,13	334,80
Alpukat	399,55	419,57
Duku	74,12	50,00
Mangga	-	202,70
Manggis	109,00	132,00
Nangka	179,89	74,30
Pepaya	3 445,00	1 915,00
Pisang	1 241,00	629,00
Petai	14,40	121,60
Rambutan	25,20	99,20
Sawo	497,25	164,50
Sirsak	104,00	59,50

Sumber : BPS, Statistik Pertanian Hortikultura SPH-BST
Catatan : * Angka Sementara

5.2 PETERNAKAN

Tabel 5.2.1 Jumlah Populasi Ternak Besar dan Kecil dirinci Menurut Jenisnya di Kecamatan Payakumbuh Utara, 2018 - 2022

Jenis Ternak	Jumlah (Ekor)				
	2018	2019	2020	2021	2022
(1)	(2)	(3)	(4)	(5)	(6)
Sapi Potong	1 794	1 742	1 589	1 570	1 700
Kuda	31	108	108	68	69
Kambing	536	511	483	948	1 026

Sumber : Dinas Pertanian Kota Payakumbuh

Tabel 5.2.2 Jumlah Populasi Ternak Unggas Dirinci Menurut Jenisnya di Kecamatan Payakumbuh Utara, 2022

Jenis Ternak	Jumlah (Ekor)
(1)	(2)
Ayam Kampung	3 879
Ayam Petelur	125 800
Ayam Pedaging	454 300
Itik	16 416
Itik Manila	19
Puyuh	23 000

Sumber : Dinas Pertanian Kota Payakumbuh

Tabel 5.2.3 Jumlah Ternak yang Dipotong dirinci Menurut Jenis Ternak di Kecamatan Payakumbuh Utara, 2022

Jenis Ternak	Jumlah (Ekor)
(1)	(2)
Sapi Potong	532
Kerbau	-
Kambing	49

Sumber: Dinas Pertanian Kota Payakumbuh

ST 2023

SENSUS PERTANIAN

BerAKHLAK

Berorientasi Pelayanan Akuntabel Kompeten
Harmonis Loyal Adaptif Kolaboratif

DATA

MENCERDASKAN BANGSA



**BADAN PUSAT STATISTIK
KOTA PAYAKUMBUH**

Jln. Imam Bonjol No.7 Payakumbuh

Telp (0752) 92264, Fax (0752) 90064

Homepage : <http://payakumbuhkota.bps.go.id>