

10-0803-2026

LABEL SEMENTARA SENSUS BARANG 2014			
Ruang	ID	Lokasi	Petugas
B2309	121.0899.09631	KEC 15	M6F

33.240.030



ISSN 0852 - 0223  
3324- A 9903

# KECAMATAN PAGERUYUNG DALAM ANGKA 1998

**315.598**  
**Kec.**  
**Ind.**  
*BPS* Badan Pusat Statistik

disusun oleh  
**MANTRI STATISTIK  
PAGERUYUNG**

**BPS** Kantor Statistik Kabupaten Kendal  
Jln. Pramuka - ( Komplek Perkantoran ), Telp. (0294) 81461, 83461  
**KENDAL**

*BPS* Badan Pusat Statistik Kabupaten Kendal



No. PUSTAKA : 10.0003.3022

M F N : 9784

MILK: UPT. PERPUSTAKAAN & DOK. STAT.

BPS - ISSN 0852 - 0223

3324. A . 9903

# KECAMATAN PAGERUYUNG

# DALAM ANGKA

# 1998

disusun oleh  
**MANTRI STATISTIK  
PAGERUYUNG**

**BPS** Badan Pusat Statistik Kabupaten Kendal

## KATA SAMBUTAN

Dengan mengucapkan syukur Alhamdulillah kehadiran Allah SWT, saya menyambut baik terbitnya buku ini, yaitu "KECAMATAN PAGERUYUNG DALAM ANGKA TAHUN 1998" yang telah disusun oleh Mantri Statistik (Mitra) Kecamatan Pageruyung.

Buku ini merupakan salah satu upaya dalam rangka menyajikan suatu data yang akan bermanfaat khususnya bagi penyusunan dan perencanaan yang terarah dan terpadu.

Dengan terbitnya buku "KECAMATAN PAGERUYUNG DALAM ANGKA TAHUN 1998" ini memudahkan penyusunan suatu kebijaksanaan yang lebih awal dan baik, sesuai dengan perkembangan keadaan dan tuntutan pembangunan menuju hari esok yang lebih baik daripada hari ini.

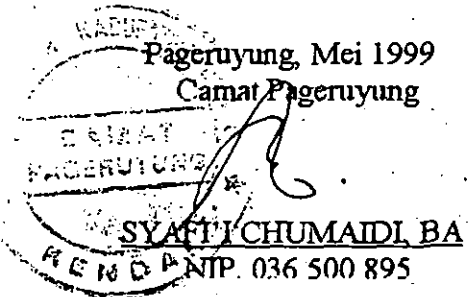
Buku "KECAMATAN PAGERUYUNG DALAM ANGKA TAHUN 1998" ini juga merupakan perwujudan kerjasama dengan berbagai instansi di wilayah Kecamatan Pageruyung, yang bertumpu pada asas kebersamaan, keselarasan, keterbukaan, dan keterpaduan.

Oleh karena itu, hubungan kerjasama yang sudah terjalin dengan baik ini, perlu kita tingkatkan dan kita kembangkan.

Akhirnya pada kesempatan ini, saya sampaikan terima kasih atas terbitnya buku "KECAMATAN PAGERUYUNG DALAM ANGKA TAHUN 1998" dan semoga bermanfaat bagi semua pihak.

Pageruyung, Mei 1999

Camat Pageruyung



## KATA PENGANTAR

Buku "*KECAMATAN PAGERUYUNG DALAM ANGKA TAIJUN 1998*" merupakan publikasi yang diterbitkan setiap tahun dan bentuk penyajiannya pada hakikatnya tidak berbeda dengan publikasi terdahulu.

Keberhasilan buku ini tanpa dukungan atau peran serta dari berbagai pihak, kiranya sulit untuk diwujudkan.

Dalam kesempatan ini kami sampaikan terima kasih yang sebesar-besarnya kepada:

1. Yang Terhormat Bapak Camat Pageruyung;
2. Yang Terhormat Bapak Kepala Kantor/Dinas/Jawatan/ Lembaga/Perusahaan Pemerintah yang telah menyumbangkan datanya.

Kami menyadari bahwa penyajian buku ini masih belum memenuhi tuntutan dari semua pihak, maka dengan penuh harap adanya masukan yang positif untuk penyempurnaan dan pengembangan penyajian data berikutnya.

Akhirnya semoga buku ini bermanfaat dan berguna bagi semua pihak yang memerlukan.

Pageruyung, Mei 1999

Mantri Statistik (Mitra) Kecamatan Pageruyung



EKO SUHARYOTO. S.Pt

## DAFTAR ISI

	hlm
Sambutan Camat Pageruyung .....	i
Kata Pengantar .....	ii
Daftar isi .....	iii
Letak Geografis .....	v
Peta Wilayah Kabupaten Kendal .....	1
Peta Wilayah Kecamatan Pageruyung .....	2
Tabel 1.1 Luas Wilayah Dirinci Menurut Desa .....	3
Tabel 1.2 Luas Wilayah Dirinci Menurut Penggunaan .....	4
Tabel 1.3 Perincian Penggunaan Lahan .....	5
Tabel 1.4 Banyaknya Hari Hujan .....	7
Tabel 1.5 Banyaknya Curah Hujan .....	8
Tabel 2.1 Banyaknya Dukuh, Rukun Warga, dan Rukun Tetangga ..	9
Tabel 2.2 Banyaknya Balai Desa Dan Kantor Desa .....	10
Tabel 3.1 Banyaknya Rumah Tangga dan Tempat Tinggal .....	11
Tabel 3.2 Banyaknya Tempat Tinggal Penduduk .....	12
Tabel 3.3 Luas Wilayah dan Jumlah Penduduk Menurut Jenis Kelamin .....	13
Tabel 3.4 Banyaknya Penduduk WNA dan WNI Keturunan Cina ..	14
Tabel 3.5 Jumlah Penduduk Menurut Kelompok Umur dan Jenis Kelamin .....	15
Tabel 3.6 Kepadatan Penduduk Dirinci Per Desa .....	16
Tabel 3.7 Sex Ratio Penduduk Laki-laki Terhadap Perempuan .....	17
Tabel 3.8 Perkembangan Penduduk Per Tahun .....	18
Tabel 3.9 Jumlah Penduduk Umur 5-6, 7-12, 13-15 .....	19
Tabel 3.10 Jumlah Penduduk Dirinci Menurut Pendidikan .....	20
Tabel 3.11 Jumlah Penduduk Dirinci Menurut Mata Pencarian ..	22
Tabel 3.12 Banyaknya Mutasi Penduduk .....	24
Tabel 4.1 Banyaknya PUS Akseptor KB Aktif .....	25
Tabel 4.2 Banyaknya Pemeluk Agama .....	27
Tabel 4.3 Banyaknya Tempat Ibadah .....	28

	hlm
Tabel 4.4 Peserta Calon Jamaah Haji .....	29
Tabel 4.5 Banyaknya Nikah, Cerai, dan Rujuk .....	30
Tabel 4.6 Banyaknya Sekolah TK, Murid, dan Guru .....	31
Tabel 4.7 Banyaknya Sekolah Dasar, Murid, dan Guru .....	32
Tabel 4.8 Banyaknya Madrasah Ibtidaiyah, Murid, dan Guru .....	33
Tabel 4.9 Banyaknya Sekolah Lanjutan Pertama Negeri, Murid, dan Guru .....	34
Tabel 4.10 Banyaknya Sekolah Lanjutan Pertama Swasta, Murid, dan Guru .....	35
Tabel 4.11 Banyaknya Sekolah Lanjutan Atas Negeri, Murid, dan Guru .....	36
Tabel 4.12 Banyaknya Sekolah Lanjutan Atas Swasta, Murid, dan Guru .....	37
Tabel 4.13 Banyaknya Dokter, Tenaga Medis, Dukun Bayi, Bidan, dan Juru Sunat .....	38
Tabel 4.14 Banyaknya Rumah Sehat A, B, C .....	39
Tabel 4.15 Banyaknya Sarana Air Bersih .....	40
Tabel 4.16 Banyaknya Jamban Umum dan Jamban Keluarga .....	41
Tabel 4.17 Banyaknya Fasilitas Kesehatan .....	42
Tabel 4.18 Banyaknya Penderita Cacat .....	43
Tabel 5.1 Luas Panen dan Produksi Padi .....	44
Tabel 5.2 Luas Panen dan Produksi Ikan .....	45
Tabel 5.3 Banyaknya Unggas .....	46
Tabel 5.4 Banyaknya Ternak Besar dan Kecil .....	47
Tabel 6.1 Banyaknya Sarana Angkutan Darat Bermotor .....	48
Tabel 6.2 Banyaknya Sarana Angkutan Darat Kendaraan Tak Bermotor .....	49
Tabel 6.3 Banyaknya Pesawat Radio, Televisi, dan Listrik PLN .....	50
Tabel 7.1 Panjang Jalan di Wilayah Kecamatan Pageruyung .....	51
Tabel 7.2 Jumlah Pemilik Tambak .....	52
Tabel 7.3 Produksi Tanaman Perdagangan .....	52

## LETAK GEOGRAFIS

### 1. Kecamatan Pageruyung terletak dalam:

Wilayah Pembantu Bupati	: Sclokaton
Kabupaten Daerah Tingkat II	: Kendal
Propinsi Daerah Tingkat I	: Jawa Tengah

### 2. Batas-batas wilayah:

Sebelah utara	: Kecamatan Weleri
Sebelah selatan	: Kecamatan Sukorejo
Sebelah barat	: Kecamatan Plantungan
Sebelah timur	: Kecamatan Patean

### 3. Jarak fasilitas kota:

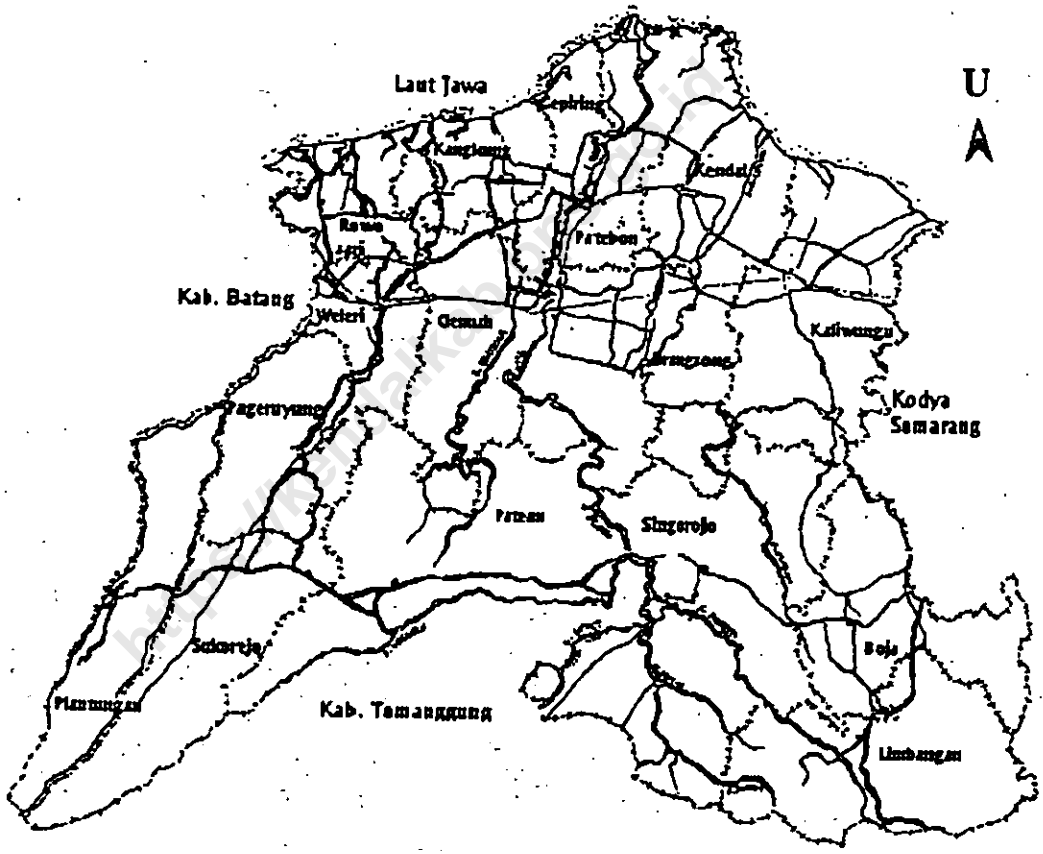
Kota Propinsi Jawa Tengah	: 58 Km
Kota Kabupaten Kendal	: 30 Km
Kota Kecamatan Weleri	: 12 Km
Kota Kecamatan Sukorejo	: 6 Km
Kota Kecamatan Plantungan	: 12 Km
Kota Kecamatan Patean	: 12 Km

### 4. Ketinggian wilayah dari permukaan laut:

a. Tertinggi	: 250 m
b. Terendah	: 600 m

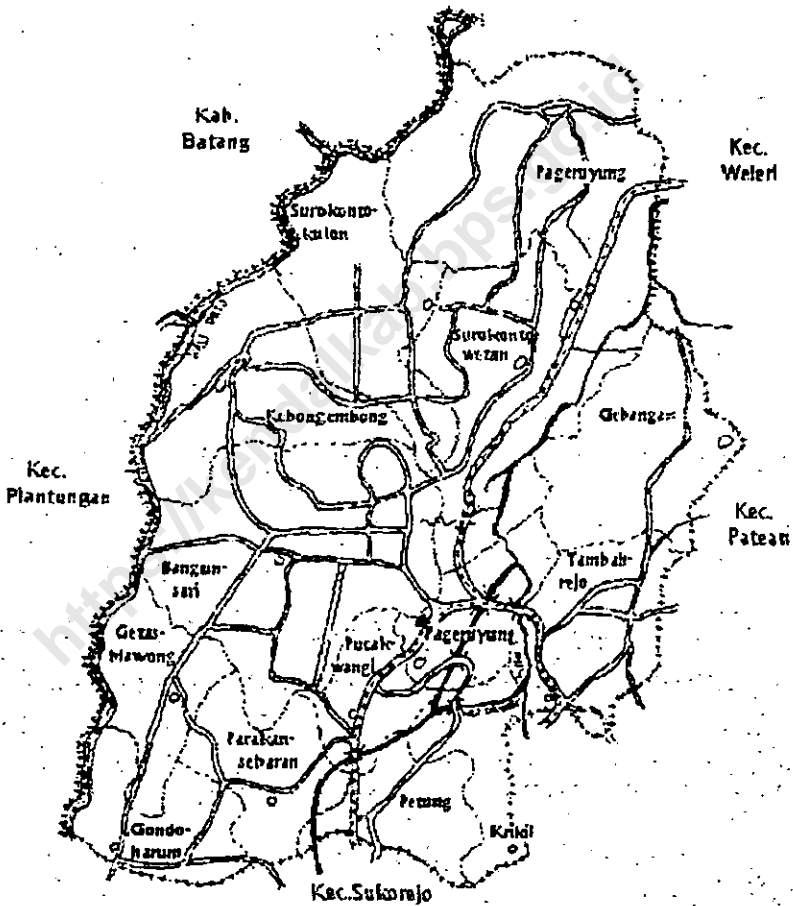
### 5. Temperatur/suhu udara rata-rata : 27 °C

# KABUPATEN KENDAL





# KECAMATAN PAGERUYUNG



Tabel : 1.1.

**LUAS WILAYAH KECAMATAN PAGERUYUNG  
DIRINCI MENURUT DESA  
TAHUN 1998**

DESA	LUAS (KM-2)	PERSENTASE %
(1)	(2)	(3)
01. Gondoharum	2,17	4,22
02. Getas Blawong	1,90	3,69
03. Parakan Sebaran	2,22	4,32
04. Petung	1,46	2,84
05. Krikil	2,27	4,41
06. Puncakwangi	1,90	3,69
07. Pageruyung	6,30	12,25
08. Tambahrejo	3,05	5,93
09. Gebangan	4,69	9,12
10. Surokonto Wetan	6,45	12,54
11. Bangunsari	7,41	14,41
12. Kebon Gembong	5,19	10,09
13. Surokonto Kulon	4,35	8,46
14. Pager Gunung	2,08	4,04
<b>JUMLAH</b>	<b>51,44</b>	<b>100,00</b>

Sumber data : Statistik Kecamatan Pageruyung

Tabel : 1.2.

LUAS WILAYAH KECAMATAN PAGERUYUNG  
DIRINCI MENURUT PENGGUNAAN  
TAHUN 1998

JENIS PENGGUNAAN	LUAS (KM-2)	PERSENTASE %
(1)	(2)	(3)
01. Tanah Sawah	13,81	26,85
02. Tanah Pekarangan	5,56	10,81
03. Tanah Tegalan	17,02	33,09
04. Tanah Tambak		
05. Tanah Lain-lain	15,05	29,26
JUMLAH	51,44	100,00

Sumber data : Statistik Kecamatan Pageruyung

Tabel : 1.3.

**PERINCIAN PENGGUNAAN LAHAN  
DI WILAYAH KECAMATAN PAGERUYUNG  
TAHUN 1998**

DESA	TANAH SAWAH			PEKARANG
	TEHNIS	1/2 TEHNIS	S D H N	AN
	( Ha )	( Ha )	( Ha )	( Ha )
(1)	(2)	(3)	(4)	(5)
01. Gondoharum	-	-	115	-
02. Getas Blawong	-	-	78	2,17
03. Parakan Sebaran	-	-	141	3,23
04. Petung	-	-	85	1,65
05. Krikil	-	-	129	-
06. Puncakwangi	-	-	126	-
07. Pageruyung	-	-	94	0,50
08. Tambahrejo	-	-	109	1,80
09. Gebangan	-	-	60	-
10. Surokonto Wetan	-	100	1	0,25
11. Bangunsari	-	-	133	0,10
12. Kebon Gembong	-	-	80	0,95
13. Surokonto Kulon	-	45	8	2,75
14. Pager Gunung	-	-	27	-
JUMLAH 1998	-	145	1.186	13,40
1997	143	120	1.069	588,00

Sumber data : Monografi Desa 1998 & Dinas Pengairan

Tabel : 1.3. lanjutan

**PERINCIAN PENGGUNAAN LAHAN  
DI WILAYAH KECAMATAN PAGERUYUNG  
TAHUN 1998**

DESA	TEGALAN /			JUMLAH
	KEBUN	HUTAN	LAIN-LAIN	
(1)	(Ha) (2)	(Ha) (3)	(Ha) (4)	(Ha) (5)
01. Gondoharum	45,0	-	0,80	160,80
02. Getas Blawong	82,0	-	0,64	162,81
03. Parakan Sebaran	5,0	-	1,10	150,33
04. Petung	19,5	-	-	106,15
05. Krikil	58,0	-	1,10	188,10
06. Puncakwangi	32,0	-	1,00	159,00
07. Pageruyung	59,0	-	-	153,50
08. Tambahrejo	79,0	-	1,20	191,00
09. Gebangan	80,0	-	-	140,00
10. Surokonto Wetan	204,0	-	-	305,25
11. Bangunsari	295,0	-	-	428,10
12. Kebon Gembong	306,0	-	1,75	388,70
13. Surokonto Kulon	200,0	-	-	255,75
14. Pager Gunung	252,0	-	-	279,00
JUMLAH 1998	1.716,5	-	7,59	3.068,48
1997	1.719,0	-	14,00	3.068,48

Sumber data : Monografi Desa 1998

Tabel : 1.4.

**BANYAKNYA HARI HUJAN KECAMATAN PAGERUYUNG  
TAHUN 1995 - 1998**

BULAN	1995	1996	1997	1998
(1)	(2)	(3)	(4)	(5)
01. Januari	16	19	18	13
02. Pebruari	15	17	17	19
03. Maret	13	13	19	14
04. April	22	25	14	14
05. Mei	14	14	11	13
06. Juni	9	10	1	10
07. Juli	4	9	1	14
08. Agustus	12	9	1	7
09. September	7	8	-	7
10. Oktober	10	13	2	16
11. Nopember	20	19	10	21
12. Desember	11	16	15	21
<b>JUMLAH</b>	<b>153</b>	<b>172</b>	<b>109</b>	<b>169</b>
Rata-rata	13	14	9	14

Sumber data : Pengairan Ranting Pageruyung

Tabel : 1.5.

**BANYAKNYA CURAH HUJAN KECAMATAN PAGERUYUNG  
TAHUN 1995 - 1998**

BULAN	1995	1996	1997	1998
(1)	(2)	(3)	(4)	(5)
01. Januari	200	204	206	230
02. Pebruari	147	149	143	250
03. Maret	293	289	276	205
04. April	262	264	267	320
05. Mei	215	220	214	249
06. Juni	127	130	128	358
07. Juli	55	57	58	235
08. Agustus	124	124	126	176
09. September	100	101	98	106
10. Oktober	174	176	175	241
11. Nopember	91	101	102	358
12. Desember	212	219	216	510
<b>JUMLAH</b>	<b>2.000</b>	<b>2.034</b>	<b>2.009</b>	<b>3.238</b>
Rata-rata	167	170	167	270

Sumber data : Pengairan Ranting Pageruyung

Tabel : 2.1

**BANYAKNYA DUKUH, RUKUN WARGA, RUKUN TETANGGA  
KECAMATAN PAGERUYUNG  
TAHUN 1998**

DESA	DUKUH	RUKUN WARGA	RUKUN TETANGGA
(1)	(2)	(3)	(4)
01. Gondoharum	3	3	16
02. Getas Blawong	5	3	12
03. Parakan Sebaran	5	4	17
04. Petung	3	5	9
05. Krikil	6	5	15
06. Puncakwangi	5	5	20
07. Pageruyung	6	6	18
08. Tambahrejo	3	5	15
09. Gebangan	4	3	14
10. Surokonto Wetan	5	5	17
11. Bangunsari	7	7	27
12. Kebon Gembong	7	7	22
13. Surokonto Kulon	4	6	12
14. Pager Gunung	3	3	10
JUMLAH 1998	66	67	224
1997	66	67	224

Sumber data : Statistik Kecamatan Pageruyung



Tabel : 2.2

**BANYAKNYA BALAI DESA DAN KANTOR DESA  
KECAMATAN PAGERUYUNG  
TAHUN 1998**

DESA	BALAI DESA	KANTOR DESA
(1)	(2)	(3)
01. Gondoharum	1	1
02. Getas Blawong	1	1
03. Parakan Sebaran	1	1
04. Petung	1	1
05. Krikil	1	1
06. Puncakwangi	1	1
07. Pageruyung	1	1
08. Tambahrejo	1	1
09. Gebangan	1	1
10. Surokonto Wetan	1	1
11. Bangunsari	1	1
12. Kebon Gembong	1	1
13. Surokonto Kulon	1	1
14. Pager Gunung	1	1
<b>JUMLAH</b>	<b>14</b>	<b>14</b>

Sumber data : Statistik Kecamatan Pageruyung

Tabel : 3.1.

**BANYAKNYA RUMAH TANGGA DAN BANGUNAN  
TEMPAT TINGGAL DIRINCI MENURUT DESA  
TAHUN 1998**

DESA	RUMAH TANGGA	BANGUNAN TEMPAT TINGGAL
(1)	(2)	(3)
01. Gondoharum	479	478
02. Getas Blawong	388	388
03. Parakan Sebaran	485	484
04. Petung	271	270
05. Kritikil	549	544
06. Puncakwangi	658	652
07. Pageruyung	640	636
08. Tambahrejo	595	587
09. Gebangan	481	475
10. Surokonto Wetan	406	402
11. Bangunsari	991	985
12. Kebon Gembong	647	643
13. Surokonto Kulon	374	371
14. Pager Gunung	351	348
JUMLAH 1998	7.315	7263
1997	7.288	7558

Sumber data : Statistik Kecamatan Pageruyung

Tabel : 3.2.

**BANYAKNYA TEMPAT TINGGAL PENDUDUK  
DIRINCI MENURUT DESA  
TAHUN 1998**

DESA	PER- MANEN	1/2 PER- MANEN	PAPAN	BAMBU	JUMLAH
(1)	(2)	(3)	(4)	(5)	(6)
01. Gondoharum	9	21	365	83	478
02. Getas Blawong	9	26	274	79	388
03. Parakan Sebaran	11	25	383	65	484
04. Petung	12	32	167	59	270
05. Krikil	12	88	397	47	544
06. Puncakwangi	21	128	462	41	652
07. Pageruyung	31	112	439	54	636
08. Tambahrejo	20	94	411	62	587
09. Gebangan	13	22	368	72	475
10. Surokonto Wetan	7	56	273	66	402
11. Bangunsari	30	127	760	68	985
12. Kebon Gembong	10	56	495	82	643
13. Surokonto Kulon	8	43	247	73	371
14. Pager Gunung	12	47	220	69	348
JUMLAH 1998	205	877	5261	920	7263
1997	205	877	5261	1215	7558

Sumber data : Statistik Kecamatan Pageruyung

Tabel : 3.3.

**LUAS WILAYAH DAN JUMLAH PENDUDUK MENURUT  
JENIS KELAMIN DIRINCI PER DESA  
TAHUN 1998**

DESA	LUAS WILAYAH (KM-2)	PENDUDUK		JUMLAH
		LAKI-LAKI	PEREM- PUAN	
(1)	(2)	(3)	(4)	(5)
01. Gondoharum	2,17	1.043	1.038	2.081
02. Getas Blawong	1,90	895	963	1.858
03. Parakan Sebaran	2,22	1.070	1.085	2.155
04. Petung	1,46	602	555	1.167
05. Krikil	2,27	968	1.136	2.104
06. Puncakwangi	1,90	1.378	1.350	2.728
07. Pageruyung	6,30	1.264	1.299	2.563
08. Tambahrejo	3,05	1.233	1.292	2.525
09. Gebangan	4,69	969	984	1.953
10. Surokonto Wetan	6,45	999	1.059	2.058
11. Bangunsari	7,41	1.982	2.004	3.986
12. Kebon Gembong	5,19	1.442	1.611	3.053
13. Surokonto Kulon	4,35	745	857	1.602
14. Pager Gunung	2,08	743	729	1.472
JUMLAH 1998	51,44	15.333	15.972	31.305
1997	51,44	15.237	15.854	31.091

Sumber data: Monografi Desa 1999

Tabel : 3.4.

**BANYAKNYA PENDUDUK WNA DAN WNI KETURUNAN CINA  
DIRINCI MENURUT DESA  
TAHUN 1998**

DESA	WNA CINA	WNI KETURUNAN CINA	JUMLAH
(1)	(2)	(3)	(4)
01. Gondoharum	-	-	-
02. Getas Blawong	-	-	-
03. Parakan Sebaran	-	-	-
04. Petung	-	-	-
05. Krikil	-	-	-
06. Puncakwangi	-	-	-
07. Pageruyung	-	-	-
08. Tambahrejo	-	-	-
09. Gebangan	-	-	-
10. Surokonto Wetan	-	-	-
11. Bangunsari	-	1	1
12. Kebon Gembong	-	-	-
13. Surokonto Kulon	-	-	-
14. Pager Gunung	-	3	3
JUMLAH 1998	-	4	4
1997	-	-	-

Sumber data : Statistik Kecamatan Pageruyung

Tabel : 3.5.

**JUMLAH PENDUDUK MENURUT KELOMPOK UMUR**  
**3**  
**TAHUN 1998**

UMUR	LAKI-LAKI	PEREMPUAN	JUMLAH
(1)	(2)	(3)	(4)
0 - 4	1.470	1.415	2.885
5 - 9	1.895	1.819	3.714
10 - 14	1.917	2.043	3.960
15 - 19	1.524	1.458	2.982
20 - 24	1.101	1.204	2.305
25 - 29	1.029	1.243	2.272
30 - 39	2.490	2.503	4.993
40 - 49	1.510	1.648	3.158
50 - 59	1.276	1.353	2.629
60 keatas	1.121	1.286	2.407
<b>JUMLAH 1998</b>	<b>15.333</b>	<b>15.972</b>	<b>31.305</b>
<b>1997</b>	<b>15.237</b>	<b>15.854</b>	<b>31.091</b>

Sumber data : Statistik Kecamatan Pageruyung

Tabel 3.6.

KEPADATAN PENDUDUK DIRINCI PER DESA  
KECAMATAN PAGERUYUNG  
TAHUN 1998

DESA	ORANG	(KM-2)	(ORANG/KM-2)
(1)	(2)	(3)	(4)
01. Gondoharum	2.081	2,17	959
02. Getas Blawong	1.858	1,90	978
03. Parakan Sebaran	2.155	2,22	971
04. Petung	1.167	1,46	799
05. Krikil	2.104	2,27	927
06. Puncakwangi	2.728	1,90	1.436
07. Pageruyung	2.563	6,30	407
08. Tambahrejo	2.525	3,05	828
09. Gebangan	1.953	4,69	416
10. Surokonto Wetan	2.058	6,45	319
11. Bangunsari	3.986	7,41	538
12. Kebon Gembong	3.053	5,19	588
13. Surokonto Kulon	1.602	4,35	368
14. Pager Gunung	1.472	2,08	708
JUMLAH 1998	31.305	51,44	609
1997	31.091	51,44	604

Sumber data : Statistik Kecamatan Pageruyung

Tabel : 3.7.

**SEX RATIO PENDUDUK LAKI-LAKI TERHADAP PEREMPUAN  
KECAMATAN PAGERUYUNG  
TAHUN 1998**

DESA	PENDUDUK		SEX RATIO
	LAKI-LAKI	PEREMPUAN	
(1)	(2)	(3)	(4)
01. Gondoharum	1.043	1.038	1.005
02. Getas Blawong	895	963	929
03. Parakan Sebaran	1.070	1.085	986
04. Petung	602	565	1.065
05. Krikil	968	1.136	852
06. Puncakwangi	1.378	1.350	1.021
07. Pageruyung	1.264	1.299	973
08. Tambahrejo	1.233	1.292	954
09. Gebangan	969	984	985
10. Surokonto Wetan	999	1.059	943
11. Bangunsari	1.982	2.004	989
12. Kebon Gembong	1.442	1.611	895
13. Surokonto Kulon	745	857	869
14. Pager Gunung	743	729	1.019
JUMLAH 1998	15.333	15.972	960
1997	15.237	15.972	954

Sumber data : Statistik Kecamatan Pageruyung



Tabel : 3.8.

**PERKEMBANGAN PENDUDUK PER TAHUN  
KECAMATAN PAGERUYUNG  
TAHUN 1998**

TAHUN	JUMLAH PENDUDUK	PERKEMBANGAN PENDUDUK (%)
(1)	(2)	(3)
1976		
1977		
1978		
1979		
1980		
1981		
1982		
1983		
1984		
1985		
1986		
1987		
1988		
1989		
1990		
1991		
1992		
1993		
1994		
1995	30.642	
1996	30.901	0,85
1997	31.091	0,61
1998	31.657	1,82

Sumber data : Statistik Kecamatan Pageruyung

Tabel : 3.9.

**JUMLAH PENDUDUK UMUR 5 - 6, 7 - 12, 13 - 15  
DIRINCI MENURUT DESA  
TAHUN 1998**

DESA	UMUR		
	5 - 6	7 - 12	13 - 15
(1)	(2)	(3)	(4)
01. Gondoharum	98	316	142
02. Getas Blawong	88	282	127
03. Parakan Sebaran	102	327	147
04. Petung	55	177	80
05. Krikil	100	319	144
06. Puncakwangi	129	414	186
07. Pageruyung	121	389	175
08. Tambahrejo	119	383	172
09. Gebangan	92	296	133
10. Surkonto Wetan	97	312	141
11. Bangunsari	189	605	272
12. Kebon Gembong	144	463	209
13. Surokonto Kulon	76	243	109
14. Pager Gunung	70	223	101
<b>JUMLAH</b>	<b>1.480</b>	<b>4.749</b>	<b>2.138</b>

Sumber data : Statistik Kecamatan Pageruyung

Tabel : 3.10.

**JUMLAH PENDUDUK DIRINCI  
MENURUT PENDIDIKAN  
TAHUN 1998**

DESA	PENDIDIKAN		
	TAMAT PT / AKADEMI	TAMAT SLTA	TAMAT SLTP
(1)	(2)	(3)	(4)
01. Gondoharum	4	56	96
02. Getas Blawong	7	29	90
03. Parakan Sebaran	8	80	215
04. Petung	1	33	66
05. Krikil	17	69	23
06. Puncakwangi	18	66	176
07. Pageruyung	25	124	315
08. Tambahrejo	16	167	283
09. Gebangan	2	24	44
10. Surokonto Wetan	6	39	132
11. Bangunsari	6	47	168
12. Kebon Gembong	17	54	281
13. Surokonto Kulon	6	26	450
14. Pager Gunung	2	21	56
<b>JUMLAH 1998</b>	<b>135</b>	<b>835</b>	<b>2.395</b>
<b>1997</b>			

Sumber data : Statistik Kecamatan Pageruyung

Tabel : 3.10. lanjutan

**JUMLAH PENDUDUK DIRINCI  
MENURUT PENDIDIKAN  
TAHUN 1998**

DESA	PENDIDIKAN			
	TAMAT SD	TIDAK TAMAT SD	BELUM TAMAT SD	TIDAK SEKOLAH
(1)	(2)	(3)	(4)	(5)
01. Gondoharum	487	1.178	348	39
02. Getas Blawong	650	267	400	50
03. Parakan Sebaran	1.240	190	126	71
04. Petung	281	140	114	-
05. Krikil	295	-	151	-
06. Puncakwangi	306	658	415	372
07. Pageruyung	492	734	583	385
08. Tambahrejo	1.268	118	371	289
09. Gebangan	560	310	540	264
10. Surokonto Wetan	762	334	215	211
11. Bangunsari	1.646	292	730	221
12. Kebon Gembong	2.238	36	415	134
13. Surokonto Kulon	474	170	362	102
14. Pager Gunung	456	424	248	193
<b>JUMLAH 1998</b>	<b>11.155</b>	<b>4.851</b>	<b>5.018</b>	<b>2.331</b>
<b>1997</b>				

Sumber data : Statistik Kecamatan Pageruyung

Tabel : 3.11.

**JUMLAH PENDUDUK DIRINCI MENURUT  
MATA PENCAHARIAN  
TAHUN 1998**

DESA	JENIS MATA PENCAHARIAN				
	PETANI	BURUH TANI	NELAYAN	PENGU- SAHA	BRH IND. BGN.
	(1)	(2)	(3)	(4)	(5)
01. Gondoharum	550	650	-	-	-
02. Getas Blawong	412	318	-	-	11
03. Parakan Sebaran	242	453	-	-	25
04. Petung	104	74	-	-	3
05. Krikil	85	466	8	29	64
06. Puncakwangi	96	257	-	6	32
07. Pageruyung	104	904	-	5	156
08. Tambahrejo	642	292	-	2	244
09. Gebangan	379	231	-	-	66
10. Surokonto Wetan	166	178	-	12	21
11. Bangunsari	339	1.672	2	2	85
12. Kebon Gembong	564	147	-	-	42
13. Surokonto Kulon	204	125	-	-	16
14. Pager Gunung	74	398	-	-	70
<b>JUMLAH 1998</b>	<b>3.961</b>	<b>6.165</b>	<b>10</b>	<b>56</b>	<b>835</b>
<b>1997</b>					

Sumber data : Statistik Kecamatan Pageruyung

Tabel : 3.11. Lanjutan  
**JUMLAH PENDUDUK YANG BEKERJA DIRINCI MENURUT  
 MATA PENCAHARIAN  
 TAHUN 1998**

DESA	JENIS MATA PENCAHARIAN				
	PE - DAGANG	ANG - KUTAN	PNS / ABRI	PEN - SIUN	LAIN- LAIN
(1)	(2)	(3)	(4)	(5)	(6)
01. Gondoharum	175	1	1	4	-
02. Getas Blawong	19	8	5	2	55
03. Parakan Sebaran	-	-	22	21	-
04. Petung	22	-	3	2	-
05. Krikil	27	4	7	5	27
06. Puncakwangi	35	12	15	11	25
07. Pageruyung	22	22	50	28	82
08. Tambahrejo	87	45	47	10	102
09. Gebangan	-	10	-	-	160
10. Surokonto Wetan	11	-	25	3	-
11. Bangunsari	16	18	5	6	-
12. Kebon Gembong	8	-	29	5	40
13. Surokonto Kulon	25	2	16	2	27
14. Pager Gunung	22	10	14	9	41
<b>JUMLAH 1998</b>	<b>469</b>	<b>132</b>	<b>239</b>	<b>108</b>	<b>559</b>
<b>1997</b>					

Sumber data : Statistik Kecamatan Pageruyung

Tabel : 3.12.

**BANYAKNYA MUTASI PENDUDUK  
DIRINCI MENURUT DESA  
TAHUN 1998.**

DESA	KELAHIRAN	KEMATIAN	DATANG	PERGI
(1)	(2)	(3)	(4)	(5)
01. Gondoharum	10	4	9	4
02. Getas Blawong	12	3	11	-
03. Parakan Sebaran	16	4	2	2
04. Pétung	10	5	-	3
05. Krikil	10	-	15	-
06. Puncakwangi	13	1	15	-
07. Pageruyung	7	6	-	5
08. Tambahrejo	16	-	26	-
09. Gebangan	7	7	5	2
10. Surokonto Wetan	15	-	24	-
11. Bangunsari	15	3	6	2
12. Kebon Gembong	13	3	10	2
13. Surokonto Kulon	6	2	-	5
14. Pager Gunung	10	3	-	3
JUMLAH 1998	160	41	123	28
1997	248	81	91	49

Sumber data : Statistik Kecamatan Pageruyung

Tabel : 4.1.

**BANYAKNYA PUS AKSEPTOR KB AKTIF  
DIRINCI MENURUT DESA  
TAHUN 1998**

DESA	PUS	KONTRASEPSI		
		IUD	PIL	KONDOM
(1)	(2)	(3)	(4)	(5)
01. Gondoharum	391	82	29	-
02. Getas Blawong	282	20	75	-
03. Parakan Sebaran	360	60	92	-
04. Petung	253	48	29	-
05. Krikil	423	55	50	-
06. Puncakwangi	481	48	94	-
07. Pageruyung	438	96	64	-
08. Tambahrejo	437	100	48	-
09. Gebangan	350	16	47	-
10. Surokonto Wetan	272	66	44	-
11. Bangunsari	784	81	170	-
12. Kebon Gembong	530	85	81	-
13. Surokonto Kulon	372	55	60	-
14. Pager Gunung	238	28	45	-
JUMLAH 1998	5.611	840	928	-
	1997	1.068	910	-

Sumber data : PPLKB Kec. Pageruyung



Tabel : 4.1. lanjutan

**BANYAKNYA PUS AKSEPTOR KB AKTIF  
DIRINCI MENURUT DESA  
TAHUN 1998**

DESA	KONTRASEPSI				JUMLAH
	INP	SUNTIK	MOP	MOW	
(1)	(2)	(3)	(4)	(5)	(6)
01. Gondoharum	151	44	1	3	701
02. Getas Blawong	69	59	-	4	509
03. Parakan Sebaran	62	66	-	6	646
04. Petung	79	32	1	20	462
05. Krikil	414	83	3	13	1.041
06. Puncakwangi	65	165	2	10	865
07. Pageruyung	89	84	6	21	798
08. Tambahrejo	38	99	22	49	793
09. Gebangan	108	59	14	42	636
10. Surokonto Wetan	56	43	-	8	489
11. Bangunsari	148	205	4	13	1.405
12. Kebon Gembong	90	126	13	35	960
13. Surokonto Kulon	85	79	-	27	678
14. Pager Gunung	31	83	-	3	428
<b>JUMLAH 1998</b>	<b>1.485</b>	<b>1.227</b>	<b>66</b>	<b>254</b>	<b>10.411</b>
<b>1997</b>	<b>1.227</b>	<b>1.433</b>	<b>312</b>		<b>4.950</b>

Sumber data : PLKB Kec. Pageruyung

Tabel : 4.2.

**BANYAKNYA PEMELUK AGAMA  
DIRINCI MENURUT DESA  
TAHUN 1998**

DESA	ISLAM	KRISTEN		BUDHA	HINDU
		PROT.	KTL.		
(1)	(2)	(3)	(4)	(5)	(6)
01. Gondoharum	2081	-	-	-	-
02. Getas Blawong	1858	-	-	-	-
03. Parakan Sebaran	2155	-	-	-	-
04. Petung	1167	-	-	-	-
05. Krikil	2009	-	19	-	76
06. Puncakwangi	2724	-	4	-	-
07. Pageruyung	2535	-	28	-	-
08. Tambahrejo	2486	10	29	-	-
09. Gebangan	1923	2	28	-	-
10. Surokonto Wetan	1826	-	232	-	-
11. Bangunsari	3954	-	32	-	-
12. Kebon Gembong	3053	-	-	-	-
13. Surokonto Kulon	1601	-	1	-	-
14. Pager Gunung	1443	8	14	7	-
<b>JUMLAH 1998</b>	<b>30815</b>	<b>20</b>	<b>387</b>	<b>7</b>	<b>76</b>
<b>1997</b>	<b>30601</b>	<b>20</b>	<b>387</b>	<b>7</b>	<b>76</b>

Sumber data : KUA Kec. Pageruyung

Tabel : 4.3.

**BANYAKNYA TEMPAT IBADAH  
DIRINCI MENURUT DESA  
TAHUN 1998**

DESA	JENIS TEMPAT IBADAH			
	MASJID	GEREJA	KUIL	MUSOLA
(1)	(2)	(3)	(4)	(5)
01. Gondoharum	3	-	-	18
02. Getas Blawong	2	-	-	10
03. Parakan Sebaran	4	-	-	17
04. Petung	1	-	-	8
05. Krikil	2	-	-	10
06. Puncakwangi	2	-	-	15
07. Pageruyung	4	1	-	9
08. Tambahrejo	4	1	-	7
09. Gebangan	2	1	-	5
10. Surokonto Wetan	2	1	-	9
11. Bangunsari	5	-	-	26
12. Kebon Gembong	7	-	-	12
13. Surokonto Kulon	3	-	-	4
14. Pager Gunung	2	-	-	2
<b>JUMLAH 1998</b>	<b>43</b>	<b>4</b>	<b>-</b>	<b>152</b>
<b>1997</b>	<b>45</b>	<b>4</b>	<b>-</b>	<b>168</b>

Sumber data : Statistik Desa

Tabel : 4.4.

**PESERTA CALON JAMAAH HAJI  
DIRINCI PER DESA  
TAHUN: 1996 - 1998**

DESA	CALON JAMAAH HAJI		
	1996	1997	1998
(1)	(2)	(3)	(4)
01. Gondoharum	-	1	-
02. Getas Blawong	2	-	-
03. Parakan Sebaran	-	4	-
04. Petung	-	-	-
05. Krikil	-	-	-
06. Puncakwangi	-	2	-
07. Pageruyung	-	-	-
08. Tambahrejo	-	-	-
09. Gebangan	-	-	-
10. Surokonto Wetan	-	-	-
11. Bangunsari	-	3	-
12. Kebon Gembong	-	1	-
13. Surokonto Kulon	-	-	-
14. Pager Gunung	-	-	-
<b>JUMLAH</b>	<b>2</b>	<b>11</b>	<b>-</b>

Sumber data : KUA Kecamatan Pageruyung

Tabel : 4.5.

**BANYAKNYA NIKAH, TALAK, CERAI DAN RUJUK  
DIRINCI MENURUT DESA  
TAHUN 1998**

DESA	BANYAKNYA			
	NIKAH	TALAK	CERAI	RUJUK
(1)	(2)	(3)	(4)	(5)
01. Gondoharum	18	2	3	-
02. Getas Blawong	20	3	2	-
03. Parakan Sebaran	31	-	4	-
04. Petung	21	1	4	-
05. Krikil	20	1	1	-
06. Puncakwangi	16	6	2	-
07. Pageruyung	25	6	2	-
08. Tambahrejo	21	2	1	-
09. Gebangan	26	-	1	-
10. Surokonto Wetan	16	-	1	-
11. Bangunsari	33	2	2	-
12. Kebon Gembong	39	5	1	-
13. Surokonto Kulon	22	2	3	-
14. Pager Gunung	13	1	-	-
JUMLAH 1998	321	31	27	-
1997	326	-	-	-

Sumber data : KUA Kec. Pageruyung

Tabel : 4.6.

**BANYAKNYA SEKOLAH TK, MURID DAN GURU  
DIRINCI MENURUT DESA  
TAHUN 1998**

DESA	BANYAKNYA		
	SEKOLAH	MURID	GURU
(1)	(2)	(3)	(4)
01. Gondoharum	1	28	2
02. Getas Blawong	1	28	2
03. Parakan Sebaran	-	-	-
04. Petung	1	28	1
05. Krikil	2	54	5
06. Puncakwangi	1	40	2
07. Pageruyung	1	65	2
08. Tambahrejo	1	34	2
09. Gebangan	-	-	-
10. Surokonto Wetan	-	-	-
11. Bangunsari	3	62	6
12. Kebon Gembong	1	30	3
13. Surokonto Kulon	-	-	-
14. Pager Gunung	1	18	1
JUMLAH 1998	13	387	26
1997	13	274	22

Sumber data : Depdikbud Kecamatan Pageruyung

Tabel : 4.7.

**BANYAKNYA SEKOLAH DASAR, MURID DAN GURU  
DIRINCI MENURUT DESA  
TAHUN 1998**

DESA	BANYAKNYA		
	SEKOLAH	MURID	GURU
(1)	(2)	(3)	(4)
01. Gondoharum	2	370	15
02. Getas Blawong	2	214	15
03. Parakan Sebaran	2	166	16
04. Petung	1	171	7
05. Krikil	2	334	14
06. Puncakwangi	2	283	18
07. Pageruyung	3	390	25
08. Tambahrejo	3	358	22
09. Gebangan	2	312	14
10. Surokonto Wetan	2	212	14
11. Bangunsari	4	537	27
12. Kebon Gembong	4	418	26
13. Surokonto Kulon	3	216	15
14. Pager Gunung	2	286	15
<b>JUMLAH 1998</b>	<b>34</b>	<b>4.267</b>	<b>244</b>
<b>1997</b>	<b>35</b>	<b>4.440</b>	<b>246</b>

Sumber data : Depdikbud Kecamatan Pageruyung

Tabel : 4.8.

**BANYAKNYA MADRASAH IBTIDA'YAH, MURID DAN GURU  
DIRINCI MENURUT DESA  
TAHUN 1998**

DESA	BANYAKNYA		
	SEKOLAH	MURID	GURU
(1)	(2)	(3)	(4)
01. Gondoharum	-	-	-
02. Getas Blawong	1	101	6
03. Parakan Sebaran	1	151	7
04. Petung	-	-	-
05. Krikil	-	-	-
06. Puncakwangi	1	126	7
07. Pageruyung	-	-	-
08. Tambahrejo	-	-	-
09. Gebangan	-	-	-
10. Surokonto Wetan	-	-	-
11. Bangunsari	1	55	5
12. Kebon Gembong	-	-	-
13. Surokonto Kulon	-	-	-
14. Pager Gunung	-	-	-
JUMLAH 1998	4	433	25
1997	4	429	25

Sumber data : Depdikbud Kecamatan Pageruyung



Tabel : 4.9.

**BANYAKNYA SEKOLAH LANJUTAN PERTAMA NEGERI,  
MURID DAN GURU DIRINCI MENURUT DESA  
TAHUN 1998**

DESA	BANYAKNYA		
	SEKOLAH	MURID	GURU
(1)	(2)	(3)	(4)
01. Gondoharum	-	-	-
02. Getas Blawong	-	-	-
03. Parakan Sebaran	-	-	-
04. Petung	-	-	-
05. Krikil	-	-	-
05. Puncakwangi	-	-	-
07. Pageruyung	-	-	-
08. Tambahrejo	1	567	28
09. Gebangan	-	-	-
10. Surokonto Wetan	-	-	-
11. Bangunsari	-	-	-
12. Kebon Gembong	1	289	16
13. Surokonto Kulon	-	-	-
14. Pager Gunung	-	-	-
<b>JUMLAH 1998</b>	<b>2</b>	<b>856</b>	<b>44</b>
<b>1997</b>	<b>2</b>	<b>794</b>	<b>43</b>

Sumber data : Depdikbud Kecamatan Pageruyung

Tabel : 4.10.  
BANYAKNYA SEKOLAH LANJUTAN PERTAMA SWASTA,  
MURID DAN GURU DIRINCI MENURUT DESA  
TAHUN 1998

DESA	BANYAKNYA		
	SEKOLAH	MURID	GURU
(1)	(2)	(3)	(4)
01. Gondoharum	-	-	-
02. Getas Blawong	-	-	-
03. Parakan Sebaran	-	-	-
04. Petung	-	-	-
05. Krikil	-	-	-
06. Puncakwangi	1	542	17
07. Pageruyung	1	84	22
08. Tambahrejo	-	-	-
09. Gebangan	-	-	-
10. Surokonto Wetan	-	-	-
11. Bangunsari	-	-	-
12. Kebon Gembong	-	-	-
13. Surokonto Kulon	-	-	-
14. Pager Gunung	-	-	-
JUMLAH 1998	2	626	39
1997	1	145	19

Sumber data : Depdikbud Kecamatan Pageruyung

Tabel : 4.11.

**BANYAKNYA SEKOLAH LANJUTAN ATAS NEGERI,  
MURID DAN GURU DIRINCI MENURUT DESA  
TAHUN 1998**

DESA	BANYAKNYA		
	SEKOLAH	MURID	GURU
(1)	(2)	(3)	(4)
01. Gondoharum	-	-	-
02. Getas Blawong	-	-	-
03. Parakan Sebaran	-	-	-
04. Petung	-	-	-
05. Krikil	-	-	-
06. Puncakwangi	-	-	-
07. Pageruyung	-	-	-
08. Tambahrejo	-	-	-
09. Gebangan	-	-	-
10. Surokonto Wetan	-	-	-
11. Bangunsari	-	-	-
12. Kebon Gembong	-	-	-
13. Surokonto Kulon	-	-	-
14. Pager Gunung	-	-	-
JUMLAH 1998	-	-	-
1997	-	-	-

Sumber data : Depdikbud Kecamatan Pageruyung

Tabel : 4.12.

**BANYAKNYA SEKOLAH LANJUTAN ATAS SWASTA,  
MURID DAN GURU DIRINCI MENURUT DESA  
TAHUN 1998**

DESA	BANYAKNYA		
	SEKOLAH	MURID	GURU
(1)	(2)	(3)	(4)
01. Gondoharum	-	-	-
02. Getas Blawong	-	-	-
03. Parakan Sebaran	-	-	-
04. Petung	-	-	-
05. Krikil	-	-	-
06. Puncakwangi	-	-	-
07. Pageruyung	-	-	-
08. Tambahrejo	-	-	-
09. Gebangan	-	-	-
10. Surokonto Wetan	-	-	-
11. Bangunsari	-	-	-
12. Kebon Gembong	-	-	-
13. Surokonto Kulon	-	-	-
14. Pager Gunung	-	-	-
<b>JUMLAH 1998</b>	-	-	-
1997	1	330	23

Sumber data : Masing-masing Sekolah di Kecamatan Pageruyung

Tabel : 4.13.

**BANYAKNYA DOKTER, TENAGA MEDIS (MANTRI KESEHATAN),  
DUKUN BAYI, BIDAN DAN JURU SUNAT  
DIRINCI MENURUT DESA  
TAHUN 1998**

DESA	BANYAKNYA				
	DOKTER	MANTRI KES.	BIDAN	DUKUN BAYI	JURU SUNAT
(1)	(2)	(3)	(4)	(5)	(6)
01. Gondoharum	-	-	1	1	-
02. Getas Blawong	-	-	-	2	-
03. Parakan Sebaran	-	-	1	2	-
04. Petung	-	-	1	-	-
05. Krikil	-	1	1	3	-
06. Puncakwangi	1	-	1	3	-
07. Pageruyung	1	3	-	3	-
08. Tambahrejo	-	-	1	2	-
09. Gebangan	-	-	1	5	-
10. Surokonto Wetan	-	-	-	3	-
11. Bangunsari	-	-	1	3	-
12. Kebon Gembong	-	-	1	3	-
13. Surokonto Kulon	-	1	1	1	-
14. Pager Gunung	-	-	-	1	-
<b>JUMLAH 1998</b>	<b>2</b>	<b>5</b>	<b>10</b>	<b>32</b>	<b>-</b>
<b>1997</b>					

Sumber data : Lap. Statistik Kec. Pageruyung

Tabel : 4.14.

**BANYAKNYA RUMAH SEHAT A, B, C  
DIRINCI MENURUT DESA  
TAHUN 1998**

DESA	TYPE RUMAH SEHAT			JUMLAH
	A.	B	C	
(1)	(2)	(3)	(4)	(5)
01. Gondoharum	4	80	413	497
02. Getas Blawong	1	378	10	389
03. Parakan Sebaran	-	36	493	529
04. Petung	10	250	46	306
05. Krikil	6	103	454	563
06. Puncakwangi	27	79	515	621
07. Pageruyung	128	75	384	587
08. Tambahrejo	193	42	347	582
09. Gebangan	-	6	525	531
10. Surokonto Wetan	8	57	396	461
11. Bangunsari	110	762	148	1.020
12. Kebon Gembong	60	162	506	728
13. Surokonto Kulon	77	192	125	394
14. Pager Gunung	20	126	190	336
<b>JUMLAH 1998</b>	<b>644</b>	<b>2.348</b>	<b>4.552</b>	<b>7.544</b>

Sumber data : Kaur Bang Kec. Pageruyung

Tabel : 4.15.

**BANYAKNYA SARANA AIR BERSIH  
DIRINCI MENURUT DESA  
TAHUN 1998**

DESA	SUMUR ARTETIS	SPT	SUMUR GALI	PELANG- GAN PAM
(1)	(2)	(3)	(4)	(5)
01. Gondoharum	-	-	94	26
02. Getas Blawong	-	-	83	-
03. Parakan Sebaran	-	-	134	71
04. Petung	-	-	67	-
05. Krikil	-	-	97	-
06. Puncakwangi	-	-	193	178
07. Pageruyung	-	-	158	194
08. Tambahrejo	-	-	75	113
09. Gebangan	-	-	-	-
10. Surokonto Wetan	-	-	-	-
11. Bangunsari	-	-	277	80
12. Kebon Gembong	-	-	162	-
13. Surokonto Kulon	-	-	79	-
14. Pager Gunung	-	-	-	-
<b>JUMLAH 1998</b>	-	-	<b>1.419</b>	<b>662</b>

Sumber data : Puskesmas I & II

Tabel : 4.16.

**BANYAKNYA JAMBAN UMUM DAN JAMBAN KELUARGA  
DIRINCI MENURUT DESA  
TAHUN 1998**

DESA	JAMBAN		
	UMUM	INPRES	SWADAYA
(1)	(2)	(3)	(4)
01. Gondoharum	10	132	21
02. Getas Blawong	4	132	15
03. Parakan Sebaran	-	-	28
04. Petung	-	25	39
05. Krikil	-	-	29
06. Puncakwangi	-	-	28
07. Pageruyung	-	-	98
08. Tambahrejo	-	-	47
09. Gebangan	6	25	49
10. Surokonto Wetan	-	-	16
11. Bangunsari	-	-	37
12. Kebon Gembong	-	-	68
13. Surokonto Kulon	-	10	28
14. Pager Gunung	-	-	97
<b>JUMLAH 1998</b>	<b>20</b>	<b>324</b>	<b>600</b>

Sumber data : Puskesmas I & II



Tabel : 4.17.

**BANYAKNYA FASILITAS KESEHATAN  
DIRINCI MENURUT DESA  
TAHUN 1998**

DESA	FASILITAS KESEHATAN		
	RSU	PUSKESMAS	PUSKESMAS PEMBANTU
(1)	(2)	(3)	(4)
01. Gondoharum	-	-	-
02. Getas Blawong	-	-	-
03. Parakan Sebaran	-	-	-
04. Petung	-	-	-
05. Krikil	-	-	-
06. Puncakwangi	-	1	-
07. Pageruyung	-	-	1
08. Tambahrejo	-	-	-
09. Gebangan	-	-	-
10. Surokonto Wetan	-	-	-
11. Bangunsari	-	-	-
12. Kebon Gembong	-	-	-
13. Surokonto Kulon	-	-	1
14. Pager Gunung	-	-	-
<b>JUMLAH 1998</b>	-	1	2
<b>1997</b>	-	1	2

Sumber data: Puskesmas

Tabel : 4.18

**BANYAKNYA PENDERITA CACAT DI WILAYAH  
KECAMATAN PAGERUYUNG DI RINCI PER DESA  
TAHUN 1998**

DESA	JENIS PENDERITA						JUM LAH
	TUNA	TUBUH	MEN	BISU	GAN	PSM	
	NETRA	(3)	TAL	TULI	DA	(7)	
(1)	(2)	(3)	(4)	(5)	(6)	(7)	(8)
01. Gondoharum	4	-	1	2			7
02. Getas Blawong	-	2	-	-			2
03. Parakan Sebaran	-	5	1	-			6
04. Petung	-	2	2	1			5
05. Krikil	4	2	1	1			8
06. Puncakwangi	1	2	2	-			5
07. Pageruyung	-	2	1	2			5
08. Tambahrejo	1	7	-	2			10
09. Gebangan	2	-	-	-			2
10. Surokonto Wetan	2	8	1	1			12
11. Bangunsari	1	6	-	1			8
12. Kebon Gembong	4	1	7	2			14
13. Surokonto Kulon	-	6	-	-			6
14. Pager Gunung	-	4	-	1			5
<b>JUMLAH 1998</b>	<b>19</b>	<b>47</b>	<b>16</b>	<b>13</b>			<b>95</b>
<b>1997</b>	<b>38</b>						

Sumber data : Dinas Sosial Kec. Pageruyung

Tabel : 5.1.

**LUAS PANEN DAN PRODUKSI PADI  
DIRINCI MENURUT DESA  
TAHUN 1998**

DESA	PADI SAWAH	
	LUAS ( Ha )	PRODUKSI ( Ton )
(1)	(2)	(3)
01. Gondoharum	125	725,0
02. Getas Blawong	83	481,4
03. Parakan Sebaran	145	862,8
04. Petung	84	487,2
05. Krikil	129	761,1
06. Puncakwangi	118	702,1
07. Pageruyung	99	603,9
08. Tambahrejo	106	651,9
09. Gebangan	80	472,0
10. Surokonto Wetan	170	1.003,0
11. Bangunsari	139	820,1
12. Kebon Gembong	83	481,4
13. Surokonto Kulon	78	464,1
14. Pager Gunung	42	235,6
JUMLAH 1998	1.481	8.751,6
1997	1.416	8.005,0

Sumber data : Mantri Tani Kecamatan Pageruyung

Tabel : 5.2.

**LUAS PANEN DAN PRODUKSI IKAN  
DIRINCI MENURUT DESA  
TAHUN 1998**

BULAN	LUAS PANEN (ha)	PRODUKSI BANDENG (Ton)	UDANG (Ton)	LUAS PANEN (M-2)	PROD. LELE (Ton)
(1)	(2)	(3)	(4)	(5)	(6)
01. Januari	-	-	-	169	0,271
02. Pebruari	-	-	-	129	0,246
03. Maret	-	-	-	208	0,395
04. April	-	-	-	459	0,872
05. Mei	-	-	-	548	1,150
06. Juni	-	-	-	352	0,705
07. Juli	-	-	-	201	0,361
08. Agustus	-	-	-	199	0,319
09. September	-	-	-	60	0,096
10. Oktober	-	-	-	79	0,135
11. November	-	-	-	67	0,120
12. Desember	-	-	-	38	0,060
<b>JUMLAH 1998</b>	-	-	-	<b>2.509</b>	<b>4,730</b>

Sumber data : Mantri Perikanan Kec. Pageruyung

Tabel : 5.3.

**BANYAKNYA UNGGAS KECAMATAN PAGERUYUNG  
DIRINCI MENURUT DESA  
TAHUN 1998**

DESA	AYAM KAMPUNG	AYAM RAS	ITIK	ITIK MANILA
(1)	(2)	(3)	(4)	(5)
01. Gondoharum	1.370	-	31	-
02. Getas Blawong	420	-	-	-
03. Parakan Sebaran	1.500	-	50	-
04. Petung	369	2.000	25	32
05. Krikil	45	-	-	-
06. Puncakwangi	676	-	35	5
07. Pageruyung	98	-	-	3
08. Tambahrejo	4.360	-	227	7
09. Gebangan	3.600	-	1.100	-
10. Surokonto Wetan	2.350	-	99	58
11. Bangunsari	2.976	-	80	25
12. Kebon Gembong	2.430	-	71	40
13. Surokonto Kulon	1.215	-	243	233
14. Pager Gunung	369	-	136	298
JUMLAH 1998	21.778	2.000	2.097	701
1997	34.856	7.000	4.489	2.325

Sumber data : Petugas Peternakan Kecamatan Pageruyung

Tabel : 5.4.

**BANYAKNYA TERNAK BESAR DAN KECIL  
KECAMATAN PAGERUYUNG DIRINCI MENURUT DESA  
TAHUN 1998**

DESA	TERNAK BESAR DAN KECIL				
	SAPI	KERBAU	KUDA	KAMBING	DOMBA
(1)	(2)	(3)	(4)	(5)	(6)
01. Gondoharum	155	-	-	160	-
02. Getas Blawong	140	-	-	190	-
03. Parakan Sebaran	250	-	-	103	-
04. Petung	165	-	-	99	-
05. Krikil	181	-	-	25	-
06. Puncakwangi	131	-	-	122	-
07. Pageruyung	72	-	-	142	-
08. Tambahrejo	142	-	-	213	81
09. Gebangan	105	-	-	602	-
10. Surokonto Wetan	262	7	-	794	-
11. Bangunsari	247	-	-	2.392	-
12. Kebon Gembong	241	41	-	515	-
13. Surokonto Kulon	253	-	-	823	49
14. Pager Gunung	40	2	-	249	-
<b>JUMLAH 1998</b>	<b>2.384</b>	<b>50</b>	<b>0</b>	<b>6.429</b>	<b>130</b>
<b>1997</b>	<b>2.553</b>	<b>204</b>	<b>-</b>	<b>4.793</b>	<b>2902</b>

Sumber data : Petugas Peternakan Kecamatan Pageruyung

Tabel : 6.1

**BANYAKNYA SARANA ANGKUTAN DARAT BERMOTOR  
DIRINCI MENURUT DESA  
TAHUN 1998**

DESA	ANGKUTAN DARAT BERMOTOR				
	COLT	BUS	TRUK	MOBIL PRIBADI	SEPEDA MOTOR
(1)	(2)	(3)	(4)	(5)	(6)
01. Gondoharum	-	-	-	-	6
02. Getas Blawong	3	-	-	2	25
03. Parakan Sebaran	-	-	-	-	16
04. Petung	-	-	-	-	34
05. Krikil	3	-	-	-	9
06. Puncakwangi	4	-	-	1	12
07. Pageruyung	5	-	3	6	22
08. Tambahrejo	6	-	5	8	63
09. Gebangan	-	-	-	5	8
10. Surokonto Wetan	5	-	3	2	21
11. Bangunsari	2	-	3	2	36
12. Kebon Gembong	-	-	-	3	60
13. Surokonto Kulon	-	-	2	3	20
14. Pager Gunung	1	-	-	-	20
<b>JUMLAH 1998</b>	<b>29</b>	<b>-</b>	<b>16</b>	<b>32</b>	<b>352</b>
<b>1997</b>					

Sumber data : Statistik Kec. Pageruyung

Tabel : 6.2.

**BANYAKNYA SARANA ANGKUTAN DARAT  
KENDARAAN TAK BER MOTOR DIRINCI MENURUT DESA  
TAHUN 1998**

DESA	KENDARAAN TIDAK BERMOTOR			
	DOKAR	GEROBAK	BECAK	SEPEDA
(1)	(2)	(3)	(4)	(5)
01. Gondoharum	-	-	-	
02. Getas Blawong	-	-	-	
03. Parakan Sebaran	-	-	-	
04. Petung	-	-	-	
05. Krikil	-	-	-	
06. Puncakwangi	-	-	-	
07. Pageruyung	-	-	-	
08. Tambahrejo	-	-	-	
09. Gebangan	-	-	-	
10. Surokonto Wetan	-	-	-	
11. Bangunsari	-	-	-	
12. Kebon Gembong	-	-	-	
13. Surokonto Kulon	-	-	-	
14. Pager Gunung	-	-	-	
JUMLAH 1998	-	-	-	
1997				

Sumber data : Statistik Kec. Pageruyung



Tabel : 6.3

**BANYAKNYA PESAWAT RADIO, TELEVISI DAN LISTRIK PLN  
MENURUT DESA KECAMATAN PAGERUYUNG  
TAHUN 1998**

DESA	RADIO	TV	LISTRIK PLN
(1)	(2)	(3)	(4)
01. Gondoharum	4	16	264
02. Getas Blawong	6	16	284
03. Parakan Sebaran	5	9	317
04. Petung	29	45	168
05. Krikil	85	25	463
06. Puncakwangi	48	75	451
07. Pageruyung	51	150	445
08. Tambahrejo	138	123	415
09. Gebangan	106	51	-
10. Surokonto Wetan	43	52	256
11. Bangunsari	32	56	608
12. Kebon Gembong	28	46	560
13. Surokonto Kulon	61	19	251
14. Pager Gunung	39	79	77
<b>JUMLAH 1998</b>	<b>675</b>	<b>762</b>	<b>4.559</b>

Sumber data : Statistik Kecamatan Pageruyung

Tabel : 7.1

**PANJANG JALAN DI WILAYAH  
KECAMATAN PAGERUYUNG  
TAHUN : 1996 S/D 1998**

KEADAAN	PANJANG JALAN (KILOMETER)		
	1996	1997	1998
(1)	(2)	(3)	(4)
<b>I. Jenis Permukaan</b>			
a. Aspal		23,61	23,61
b. Kerikil		65,47	65,47
c. Tanah		30,03	30,03
<b>JUMLAH</b>		<b>119,11</b>	<b>119,11</b>
<b>II. Kondisi Jalan</b>			
a. Baik		15,50	19,06
b. Sedang		45,21	46,10
c. Rusak		57,58	53,71
d. Rusak Berat		0,82	0,24
<b>JUMLAH</b>		<b>119,11</b>	<b>119,11</b>
<b>III. Kelas Jalan</b>			
a. Kelas I		-	-
b. Kelas II		-	-
c. Kelas III		8,61	8,61
d. Kelas III A		11,40	11,40
e. Kelas IV		3,60	3,60
f. Kelas V		-	-
g. Kelas krikil dan tanah		95,50	95,50
<b>JUMLAH</b>		<b>119,11</b>	<b>119,11</b>

Tabel : 7.2.

**JUMLAH PEMILIK TAMBAK DIPERINCI PER DESA  
DI KECAMATAN PAGERUYUNG  
TAHUN 1998**

DESA	JUMLAH TAMBAK DAN PEMILIK	
	LUAS (ha)	ORANG
(1)	(2)	(3)
-	-	-
-	-	-
-	-	-
-	-	-
-	-	-

Sumber data : Mantri Perikanan Kecamatan Pageruyung

Tabel : 7.3.

**PRODUKSI TANAMAN PERDAGANGAN  
DI WILAYAH KECAMATAN PAGERUYUNG  
TAHUN 1998**

TAHUN	KELAPA	TEMPAKAU	KAPOK
	(Butir)	(Kw)	(Kg)
(1)	(2)	(3)	(4)
1992		-	
1993		-	
1994		-	
1995		-	
1996	234.695	-	217.550
1997	244.943	-	214.250
1998	257.190	-	201.395

Sumber data : Disbun Kecamatan Pageruyung