



KECAMATAN

KEDAMEAN

DALAM ANGKA

2015

<http://gresikkab.bps.go.id>



BADAN PUSAT STATISTIK
KABUPATEN GRESIK

KECAMATAN
KEDAMEAN
DALAM ANGKA
2015

<https://gresikkab.bps.go.id>
<http://gresikkab.bps.go.id>

KATA PENGANTAR

Puji syukur kita panjatkan Kehadirat Tuhan Yang Maha Esa atas rahmat, taufik dan hidayah-Nya, sehingga buku publikasi "**Kecamatan Kedamean Dalam Angka Tahun 2015**" dapat tersusun dengan baik. Publikasi ini merupakan lanjutan publikasi tahun sebelumnya, yaitu seri penerbitan yang menyajikan data dari berbagai aspek baik ekonomi maupun sosial di Kecamatan Kedamean.

Terwujudnya publikasi ini semata-mata berkat kerjasama dan kesediaan seluruh Dinas/Instansi yang ada di wilayah Kecamatan Kedamean yang telah sudi memberikan data-data yang diperlukan.

Kami menyadari sepenuhnya bahwa publikasi ini masih jauh dari sempurna, oleh sebab itu kami mengharap kritik dan saran dari semua pihak demi peningkatan dan kesempurnaan penerbitan pada masa yang akan datang.

Atas kerjasama yang baik dari semua pihak yang telah memberi dukungan baik moril maupun materiil, kami sampaikan terima kasih.

Gresik, November 2015

KOORDINATOR STATISTIK KECAMATAN KEDAMEAN



SUPANDI, SE.

NIP. 19720505 200112 1 003

SAMBUTAN

Kita panjatkan puji syukur Kehadirat Tuhan Yang Maha Esa atas rahmat, taufik dan hidayah-Nya atas terselesaikannya publikasi “**Kecamatan Kedamean Dalam Angka 2015**”.

Data yang termuat dalam publikasi tersebut akan sangat penting artinya baik bagi perencana, pelaksana maupun pengamat yang ingin mengetahui sampai seberapa jauh keberhasilan pembangunan yang telah dicapai dalam kurun waktu tertentu.

Kritik dan saran sangat kami harapkan untuk publikasi yang akan datang, tingkat kelengkapan dan akurasi datanya mampu memberikan informasi yang dibutuhkan.

Kepada semua Dinas/Instansi diharapkan dapat membantu memberikan data yang dibutuhkan agar publikasi ini lebih berbobot.

Kepada semua pihak yang telah membantu terbitnya publikasi ini kami sampaikan terima kasih dan semoga dapat dimanfaatkan seoptimal mungkin.

CAMAT KEDAMEAN,

Drs. DARMAN
NIP. 19640104 198603 1 008

DAFTAR ISI

Kata Pengantar	ii
Kata Sambutan	iii
Daftar Isi	iv
Daftar Tabel	v
Daftar Gambar	ix

<https://gresikkab.bps.go.id>
<http://gresikkab.bps.go.id>

DAFTAR TABEL

1. Geografis

Tabel 1.1	Luas Wilayah Kecamatan Kedamean Menurut Desa/Kelurahan Tahun 2014.....	3
Tabel 1.2	Jumlah Curah Hujan, Hari Hujan dan Rata-rata Curah Hujan per Hari Kecamatan Kedamean Tahun 2014	4
Tabel 1.3	Luas Wilayah Menurut Desa/kelurahan dan Jenis Penggunaan Tanah Kecamatan Kedamean Tahun 2014 (Ha)	5

2. Pemerintahan

Tabel 2.1	Pembagian Wilayah Administrasi Pemerintahan Menurut Desa/Kelurahan Kecamatan Kedamean Tahun 2014	7
Tabel 2.2	Jumlah Aparat Pemerintahan Menurut Desa/Kelurahan Kecamatan Kedamean Tahun 2014	8
Tabel 2.3	Banyaknya Perangkat Menurut Desa/Kelurahan Kecamatan Kedamean Tahun 2014	9

3. Penduduk Dan Tenaga Kerja

Tabel 3.1	Jumlah Penduduk Hasil Registrasi Menurut Jenis Kelamin Kecamatan Kedamean Tahun 2007-2014.	13
Tabel 3.2	Jumlah Penduduk Menurut Jenis Kelamin dan Desa/Kelurahan Kecamatan Kedamean Tahun 2014	14
Tabel 3.3	Luas Daerah, Jumlah Rumah Tangga dan Jumlah Penduduk Menurut Desa/Kelurahan Kecamatan Kedamean Tahun 2014	15
Tabel 3.4	Kepadatan Penduduk per km ² dan per Rumah Tanggak Menurut Desa/Kelurahan Kecamatan Kedamean Tahun 2014	16
Tabel 3.5	Jumlah Penduduk Lahir yang Dicatat Menurut Jenis Kelamin dan Desa/Kelurahan Kecamatan Kedamean Tahun 2014	17
Tabel 3.6	Jumlah Penduduk Meninggal yang Dicatat Menurut Jenis Kelamin dan Desa/Kelurahan Kecamatan Kedamean Tahun 2014.....	18
Tabel 3.7	Jumlah Penduduk Datang yang Dicatat Menurut Jenis Kelamin dan Desa/Kelurahan Kecamatan Kedamean Tahun 2014.....	19
Tabel 3.8	Jumlah Penduduk Pindah yang Dicatat Menurut Desa/Kelurahan dan Jenis Kelamin Kecamatan Kedamean Tahun 2014.....	20
Tabel 3.9	Jumlah Penduduk Desa/Kelurahan dan Menurut Kelompok Umur Kecamatan Kedamean Tahun 2014	21
Tabel 3.10	Jumlah Penduduk Dewasa dan Anak-anak Menurut Desa/Kelurahan dan Jenis Kelamin Kecamatan Kedamean Tahun 2014.....	22

Tabel 3.11	Jumlah Penduduk yang Wajib Memiliki Kartu Tanda Penduduk Menurut Desa/Kelurahan dan Jenis Kelamin Kecamatan Kedamean Tahun 2014.....	23
Tabel 3.12	Jumlah Penduduk yang Telah Memiliki Kartu Tanda Penduduk Menurut Desa/Kelurahan dan Jenis Kelamin Kecamatan Kedamean Tahun 2014.....	24
Tabel 3.13	Jumlah Penduduk Yang Bekerja Menurut Desa/Kelurahan dan Lapangan Usaha Kecamatan Kedamean Tahun 2014.....	25

4. Sosial

Tabel 4.1	Jumlah Sekolah Umum Menurut Desa/Kelurahan dan Jenis Sekolah Kecamatan Kedamean Tahun 2014.....	28
Tabel 4.2	Jumlah Sekolah, Ruang Belajar dan Kelas SD Negeri/Swasta Menurut Desa/Kelurahan Kecamatan Kedamean Tahun 2014.....	29
Tabel 4.3	Jumlah Guru dan Murid SD Negeri/Swasta Menurut Desa/Kelurahan Kecamatan Kedamean Tahun 2014.....	30
Tabel 4.4	Jumlah Sekolah Islam Menurut Desa/Kelurahan dan Jenis Sekolah Kecamatan Kedamean Tahun 2014.....	31
Tabel 4.5	Jumlah Pemeluk Agama Menurut Desa/Kelurahan Kecamatan Kedamean Tahun 2014.....	32
Tabel 4.6	Jumlah Tempat Peribadatan Menurut Desa/Kelurahan Kecamatan Kedamean Tahun 2014.....	33
Tabel 4.7	Jumlah Kejadian Nikah, Talak/Cerai dan Rujuk Menurut Desa/Kelurahan Kecamatan Kedamean Tahun 2014.....	34
Tabel 4.8	Jumlah Sarana Kesehatan Menurut Desa/Kelurahan Kecamatan Kedamean Tahun 2014.....	35
Tabel 4.9	Jumlah Tenaga Kesehatan Menurut Desa/Kelurahan Kecamatan Kedamean Tahun 2014.....	37
Tabel 4.10	Jumlah Peserta KB Menurut Desa/Kelurahan dan Alat Kontrasepsi yang Digunakan, Kecamatan Kedamean Tahun 2014.....	38
Tabel 4.11	Jumlah Penderita Kejadian Wabah/Epidemi /Endemi Menurut Desa/Kelurahan Kecamatan Kedamean Tahun 2014.....	39
Tabel 4.12	Jumlah Keluarga Tahapan Sejahtera Menurut Desa/Kelurahan Kecamatan Kedamean Tahun 2014.....	41

5. Pertanian

Tabel 5.1	Luas Tanah Sawah Menurut Desa/Kelurahan dan Jenis Irigasi Kecamatan Kedamean, Tahun 2014 (Ha)	43
-----------	---	----

Tabel 5.2	Luas Panen dan Produksi Padi Menurut Desa/Kelurahan Kecamatan Kedamean Tahun 2014.....	44
Tabel 5.3	Luas Panen dan Produksi Jagung Menurut Desa/Kelurahan Kecamatan Kedamean Tahun 2014.....	45
Tabel 5.4	Luas Panen dan Produksi Kedelai Menurut Desa/Kelurahan Kecamatan Kedamean Tahun 2014.....	46
Tabel 5.5	Luas Panen dan Produksi Kacang Tanah Menurut Desa/Kelurahan Kecamatan Kedamean Tahun 2014.....	47
Tabel 5.6	Luas Panen dan Produksi Kacang Hijau Menurut Desa/Kelurahan Kecamatan Kedamean Tahun 2014.....	48
Tabel 5.7	Luas Panen dan Produksi Ketela Pohon Menurut Desa/Kelurahan Kecamatan Kedamean Tahun 2014.....	49
Tabel 5.8	Jumlah Populasi Ternak Besar Menurut Desa/Kelurahan Kecamatan Kedamean, Tahun 2014.....	50
Tabel 5.9	Jumlah Populasi Ternak Unggas Menurut Desa/Kelurahan Kecamatan Kedamean, Tahun 2014.....	51

6. Industri

Tabel 6.1	Jumlah Industri Menurut Desa/Kelurahan Kecamatan Kedamean, Tahun 2014.....	53
-----------	--	----

7. Perdagangan

Tabel 7.1	Jumlah Mini Market, Kelompok Pertokoan, Pasar Tradisional dan Pasar Hewan Menurut Desa/Kelurahan Kecamatan Kedamean, Tahun 2014.....	55
Tabel 7.2	Jumlah Koperasi yang Masih Aktif Menurut Desa/Kelurahan Kecamatan Kedamean, Tahun 2014.....	56

8. Transportasi dan Komunikasi

Tabel 8.1	Panjang Jalan menurut Jenis Permukaan dan Desa/Kelurahan Kecamatan Kedamean, (Km) Tahun 2014.....	58
Tabel 8.2	Jumlah Kendaraan Bermotor Roda Empat Menurut Desa/Kelurahan Kecamatan Kedamean, Tahun 2014.....	59
Tabel 8.3	Jumlah Warnet dan Wartel Menurut Desa/Kelurahan Kecamatan Kedamean, Tahun 2014.....	60
Tabel 8.4	Jumlah kantor Pos dan Pos Keliling Menurut Desa/Kelurahan Kecamatan Kedamean, Tahun 2014.....	61

9. Keuangan Desa

TTabel 9.1	Realisasi Penerimaan PBB Menurut Desa/Kelurahan, Kecamatan Kedamean, Tahun 2014.....	63
------------	---	----

<https://gresikkab.bps.go.id>
<http://gresikkab.bps.go.id>

DAFTAR GAMBAR

Gambar 1	Jumlah Penduduk Hasil Registrasi Menurut Jenis Kelamin Tahun 2010 - 2014.....	11
Gambar 2	Penduduk yang Bekerja menurut Lapangan Usaha Tahun 2014	12
Gambar 3	Jumlah Keluarga dan menurut tahapan Keluarga Sejahtera Tahun 2014.....	27

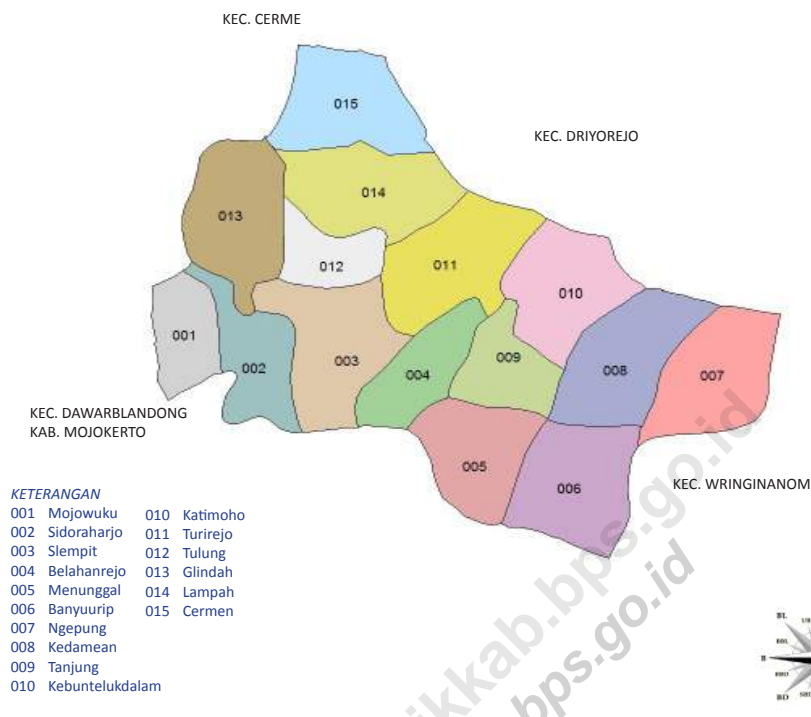
<https://gresikkab.bps.go.id>
<http://gresikkab.bps.go.id>

Bab 1

GEOGRAFIS

<https://gresikab.bps.go.id>
<http://gresikab.bps.go.id>

Letak Geografis Kecamatan Kedamean



KETERANGAN

001 Mojowuku	010 Katimoho
002 Sidoraharjo	011 Turirejo
003 Slempit	012 Tulung
004 Belahanrejo	013 Glindah
005 Menunggal	014 Lampah
006 Banyuurip	015 Cermen
007 Ngepung	
008 Kedamean	
009 Tanjung	
010 Kebuntelukdalam	

- I. Batas Wilayah Kecamatan Kedamean
 - Sebelah Utara : Kecamatan Cermen Kabupaten Gresik
 - Sebelah Timur : Kecamatan Driyorejo Kabupaten Gresik
 - Sebelah Selatan : Kecamatan Wringinanom Kabupaten Gresik
 - Sebelah Barat : Kecamatan Dawarblandong Kabupaten Mojokerto

- II. Luas wilayah terdiri dari :
 - Tanah Sawah : 3.346,40 Ha.
 - Pekarangan/Halaman : 762,50 Ha.
 - Tegal/kebun : 2.245,20 Ha.
 - Tambak : - Ha.
 - Hutan Negara : - Ha.
 - Lainnya : 241,20 Ha.

 - Jumlah : 6.595,30 Ha.

Ketinggian Daerah adalah ± 11 meter di atas permukaan laut

Tabel 1.1 Luas Wilayah Kecamatan Kedamean Menurut Desa/Kelurahan Tahun 2014

Kode Desa	Desa/Kelurahan	Luas Wilayah (Km2)
(1)	(2)	(3)
001	Mojowuku	2,88
002	Sidoraharjo	5,42
003	Slempit	7,05
004	Belahanrejo	5,50
005	Menunggal	3,77
006	Banyuurip	5,14
007	Ngepung	5,08
008	Kedamean	6,41
009	Tanjung	5,82
010	Katimoho	1,74
011	Turirejo	3,87
012	Tulung	2,11
013	Glindah	4,17
014	Lampah	4,76
015	Cermen	2,23
Jumlah		65,95

Sumber : Kantor Kecamatan Kedamean

Tabel 1.2 Jumlah Curah Hujan, Hari Hujan dan Rata-rata Curah Hujan per Hari Kecamatan Kedamean Tahun 2014

No.	Bulan	Curah Hujan (mm)	Hari Hujan	Rata-rata per hari (mm)
(1)	(2)	(3)	(4)	(5)
01.	Januari	269	10	26,90
02.	Pebruari	250	13	19,23
03.	M a r e t	406	14	29,00
04.	A p r i l	327	12	27,25
05.	M e i	70	4	17,50
06.	J u n i	154	5	-
07.	J u l i	90	6	-
08.	Agustus	-	-	-
09.	September	-	-	-
10.	Oktober	-	-	-
11.	Nopember	58	5	11,60
12.	Desember	304	11	27,64
J u m l a h		1 928	80	24,10

Sumber : Kantor BPP

Tabel 1.3 Luas Wilayah Menurut Desa/kelurahan dan Jenis Penggunaan Tanah Kecamatan Kedamean Tahun 2014 (Ha)

Kode Desa	Desa/Kelurahan	Tanah Sawah	Tanah Tambak	Tanah Kering	Bang/Pekarangan	Hutan Negara	Lain-lain	Jumlah
(1)	(2)	(3)	(4)	(5)	(6)	(7)	(8)	(9)
001	Mojowuku	170,50	-	72,70	36,30	-	8,20	287,70
002	Sidoraharjo	276,40	-	177,60	55,50	-	32,80	542,30
003	Slempit	388,00	-	215,80	85,10	-	15,70	704,60
004	Belahanrejo	277,10	-	217,80	41,60	-	13,50	550,00
005	Menunggal	159,40	-	162,50	43,70	-	11,10	376,70
006	Banyuurip	199,80	-	210,90	88,60	-	14,90	514,20
007	Ngepung	321,20	-	108,80	46,00	-	32,20	508,20
008	Kedamean	366,00	-	148,30	98,30	-	28,30	640,90
009	Tanjung	285,00	-	248,60	39,10	-	9,40	582,10
010	Katimoho	101,50	-	41,20	23,20	-	8,00	173,90
011	Turirejo	261,70	-	72,00	44,30	-	9,00	387,00
012	Tulung	129,50	-	44,10	28,30	-	8,90	211,10
013	Glindah	252,40	-	112,20	44,30	-	8,10	417,00
014	Lampah	290,40	-	108,80	53,90	-	23,10	476,20
015	Cermen	98,10	-	74,00	42,30	-	9,00	223,40
Jumlah		3 577,00	-	2 015,60	770,50	-	232,20	6 595,30

Sumber : Pertanian

Bab 2

PEMERINTAHAN

<https://pres.kab.bps.go.id>
<http://grest.kab.bps.go.id>

Tabel 2.1 Pembagian Wilayah Administrasi Pemerintahan Menurut Desa/Kelurahan Kecamatan Kedamean Tahun 2014

Kode Desa	Desa/Kelurahan	Swadaya	Swakarsa	Swasembada
(1)	(2)	(3)	(4)	(5)
001	Mojowuku	-	-	1
002	Sidoraharjo	-	-	1
003	Slempit	-	-	1
004	Belahanrejo	-	-	1
005	Menunggal	-	-	1
006	Banyuurip	-	-	1
007	Ngepung	-	-	1
008	Kedamean	-	-	1
009	Tanjung	-	-	1
010	Katimoho	-	-	1
011	Turirejo	-	-	1
012	Tulung	-	-	1
013	Glindah	-	-	1
014	Lampah	-	-	1
015	Cermen	-	-	1
Jumlah		-	-	15

Sumber : Kantor Kecamatan Kedamean

Tabel 2.2 Jumlah Aparat Pemerintahan Menurut Desa/Kelurahan Kecamatan Kedamean Tahun 2014

Kode Desa	Desa/Kelurahan	Dusun	Rukun Warga	Rukun Tetangga
(1)	(2)	(3)	(4)	(5)
001	Mojowuku	4	6	18
002	Sidoraharjo	6	9	27
003	Slempit	2	6	37
004	Belahanrejo	4	5	17
005	Menunggal	2	6	24
006	Banyuurip	4	11	43
007	Ngepung	3	5	14
008	Kedamean	4	7	20
009	Tanjung	4	7	27
010	Katimoho	2	4	12
011	Turirejo	6	6	16
012	Tulung	2	5	10
013	Glindah	6	6	22
014	Lampah	7	9	30
015	Cermen	4	6	12
Jumlah		60	98	329

Sumber : Kantor Kecamatan Kedamean

Tabel 2.3 Banyaknya Perangkat Desa Menurut Desa/Kelurahan Kecamatan Kedamean Tahun 2014

Kode Desa	Desa/Kelurahan	Kades/ Kalur	Sek- des/ Seklur	Kasun	Kepala Seksi			Kepala Urusan		
					Ek- bang	Sosial	Keaga- maan	Tran- tib	Pemer- intahan	Umum
(1)	(2)	(3)	(4)	(5)	(6)	(7)	(8)	(9)	(10)	(11)
001	Mojowuku	1	-	4	1	1	1	1	1	1
002	Sidoraharjo	1	1	6	1	1	1	1	1	1
003	Slempit	1	1	2	1	1	1	1	1	1
004	Belahanrejo	1	-	4	1	1	1	1	1	1
005	Menunggal	1	1	2	1	1	1	1	1	1
006	Banyuurip	1	1	4	1	1	1	1	1	1
007	Ngepung	1	1	3	1	1	1	1	1	1
008	Kedamean	1	1	4	1	1	1	1	1	1
009	Tanjung	1	1	4	1	1	1	1	1	1
010	Katimoho	1	1	2	1	1	1	1	1	1
011	Turirejo	1	1	6	1	1	1	1	1	1
012	Tulung	1	1	2	1	1	1	1	1	1
013	Glindah	1	-	6	1	1	1	1	1	1
014	Lampah	1	1	1	1	1	1	1	1	1
015	Cermen	1	-	4	1	1	1	1	1	1
Jumlah		15	11	54	15	15	15	15	15	15

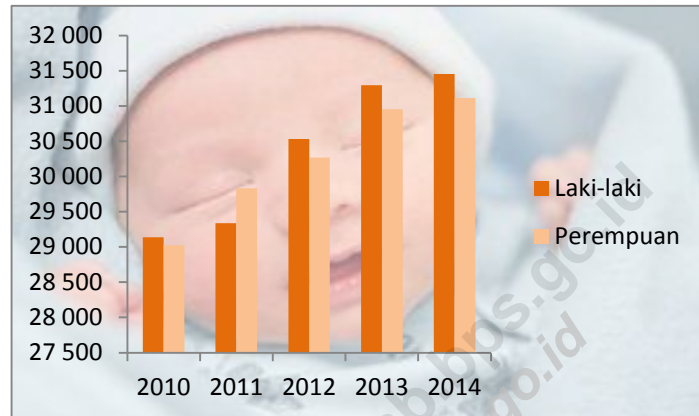
Sumber : Kantor Kecamatan Kedamean

Bab 3

PENDUDUK & TENAGA KERJA

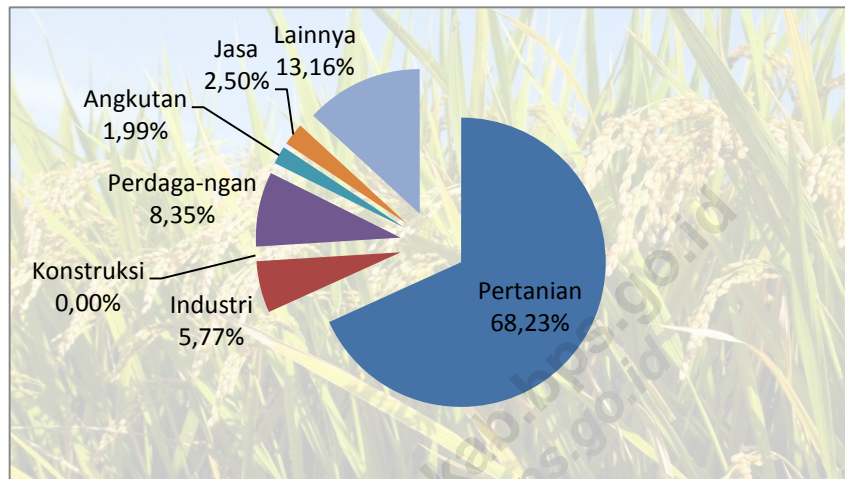
<https://grest.kab.bps.go.id>
<http://grest.kab.bps.go.id>

Gambar 1
Jumlah Penduduk Hasil Registrasi Menurut Jenis Kelamin
Tahun 2010 - 2014



Sumber : Kantor Kecamatan Kedamean

Gambar 2
Penduduk yang Bekerja menurut Lapangan Usaha
Tahun 2014



Sumber : Kantor Kecamatan Kedamean

Tabel 3.1 Jumlah Penduduk Hasil Registrasi Menurut Jenis Kelamin Kecamatan Kedamean Tahun 2007 - 2014 (orang)

Tahun	Laki-laki	Perempuan	Jumlah
(1)	(2)	(3)	(4)
2007	28 113	28 045	56 158
2008	28 893	28 955	57 848
2009	27 476	28 507	55 983
2010	29 138	29 022	58 160
2011	29 338	29 832	59 170
2012	30 532	30 267	60 799
2013	31 294	30 955	62 249
2014	31 453	31 113	62 566

Sumber : Kantor Kecamatan Kedamean

Tabel 3.2 Jumlah Penduduk Menurut Jenis Kelamin dan Desa/Kelurahan Kecamatan Kedamean Tahun 2014 (orang)

Kode Desa	Desa/Kelurahan	Laki-laki	Perempuan	Jumlah
(1)	(2)	(3)	(4)	(5)
001	Mojowuku	1 705	1 728	3 433
002	Sidoraharjo	2 734	2 676	5 410
003	Slempit	3 608	3 554	7 162
004	Belahanrejo	1 639	1 570	3 209
005	Menunggal	2 248	2 196	4 444
006	Banyuurip	3 906	3 802	7 708
007	Ngepung	1 671	1 597	3 268
008	Kedamean	3 053	3 033	6 086
009	Tanjung	1 911	1 906	3 817
010	Katimoho	1 036	1 007	2 043
011	Turirejo	2 044	2 150	4 194
012	Tulung	1 209	1 215	2 424
013	Glindah	1 831	1 756	3 587
014	Lampah	2 004	2 065	4 069
015	Cermen	854	858	1 712
Jumlah		31 453	31 113	62 566

Sumber : Kantor Kecamatan Kedamean

Tabel 3.3 Luas Daerah, Jumlah Rumah Tangga dan Jumlah Penduduk Menurut Desa/Kelurahan Kecamatan Kedamean Tahun 2014

Kode Desa	Desa/Kelurahan	Luas (Km ²)	Jumlah Rumah Tangga	Jumlah Penduduk
(1)	(2)	(3)	(4)	(5)
001	Mojowuku	2,88	812	3 433
002	Sidoraharjo	5,42	1 213	5 410
003	Slempit	7,05	1 599	7 162
004	Belahanrejo	5,5	699	3 209
005	Menunggal	3,77	1 205	4 444
006	Banyuurip	5,14	1 820	7 708
007	Ngepung	5,08	853	3 268
008	Kedamean	6,41	1 401	6 086
009	Tanjung	5,82	918	3 817
010	Katimoho	1,74	511	2 043
011	Turirejo	3,87	986	4 194
012	Tulung	2,11	547	2 424
013	Glindah	4,17	816	3 587
014	Lampah	4,76	967	4 069
015	Cermen	2,23	381	1 712
Jumlah		65,95	14 728	62 566

Sumber : Kantor Kecamatan Kedamean

Tabel 3.4 **Kepadatan Penduduk per Km² dan per Rumah Tangga Menurut Desa/Kelurahan Kecamatan Kedamean Tahun 2014**

Kode Desa	Desa/Kelurahan	Kepadatan Penduduk	
		Per (Km ²)	Per Rumah Tangga
(1)	(2)	(3)	(4)
001	Mojowuku	1 192	4
002	Sidoraharjo	998	4
003	Slempit	1 016	4
004	Belahanrejo	583	5
005	Menunggal	1 179	4
006	Banyuurip	1 500	4
007	Ngepung	643	4
008	Kedamean	949	4
009	Tanjung	656	4
010	Katimoho	1 174	4
011	Turirejo	1 084	4
012	Tulung	1 149	4
013	Glindah	860	4
014	Lampah	855	4
015	Cermen	768	4
Rata-rata		949	4

Sumber : Kantor Kecamatan Kedamean

Tabel 3.5 Jumlah Penduduk Lahir yang Dicatat Menurut Jenis Kelamin dan Desa/Kelurahan Kecamatan Kedamean Tahun 2014 (orang)

Kode Desa	Desa/Kelurahan	Laki-laki	Perempuan	Jumlah
(1)	(2)	(3)	(4)	(5)
001	Mojowuku	-	-	-
002	Sidoraharjo	-	-	-
003	Slempit	-	-	-
004	Belahanrejo	-	-	-
005	Menunggal	-	-	-
006	Banyuurip	-	-	-
007	Ngepung	-	-	-
008	Kedamean	-	-	-
009	Tanjung	-	-	-
010	Katimoho	-	-	-
011	Turirejo	-	-	-
012	Tulung	-	-	-
013	Glindah	-	-	-
014	Lampah	-	-	-
015	Cermen	-	-	-
Jumlah		-	-	-

Sumber : Kantor Kecamatan Kedamean

Tabel 3.6 Jumlah Penduduk Meninggal yang Dicatat Menurut Jenis Kelamin dan Desa/Kelurahan Kecamatan Kedamean Tahun 2014 (orang)

Kode Desa	Desa/Kelurahan	Laki-laki	Perempuan	Jumlah
(1)	(2)	(3)	(4)	(5)
001	Mojowuku	-	-	-
002	Sidoraharjo	-	-	-
003	Slempit	-	-	-
004	Belahanrejo	-	-	-
005	Menunggal	-	-	-
006	Banyuurip	-	-	-
007	Ngepung	-	-	-
008	Kedamean	-	-	-
009	Tanjung	-	-	-
010	Katimoho	-	-	-
011	Turirejo	-	-	-
012	Tulung	-	-	-
013	Glindah	-	-	-
014	Lampah	-	-	-
015	Cermen	-	-	-
Jumlah		-	-	-

Sumber : Kantor Kecamatan Kedamean

Tabel 3.7 Jumlah Penduduk Datang yang Dicatat Menurut Jenis Kelamin dan Desa/Kelurahan Kecamatan Kedamean Tahun 2014 (orang)

Kode Desa	Desa/Kelurahan	Laki-laki	Perempuan	Jumlah
(1)	(2)	(3)	(4)	(5)
001	Mojowuku	-	-	-
002	Sidoraharjo	-	-	-
003	Slempit	-	-	-
004	Belahanrejo	-	-	-
005	Menunggal	-	-	-
006	Banyuurip	-	-	-
007	Ngepung	-	-	-
008	Kedamean	-	-	-
009	Tanjung	-	-	-
010	Katimoho	-	-	-
011	Turirejo	-	-	-
012	Tulung	-	-	-
013	Glindah	-	-	-
014	Lampah	-	-	-
015	Cermen	-	-	-
Jumlah		-	-	-

Sumber : Kantor Kecamatan Kedamean

Tabel 3.8 Jumlah Penduduk Pindah yang Dicatat Menurut Desa/Kelurahan dan Jenis Kelamin Kecamatan Kedamean Tahun 2014

Kode Desa	Desa/Kelurahan	Laki-laki	Perempuan	Jumlah
(1)	(2)	(3)	(4)	(5)
001	Mojowuku	-	-	-
002	Sidoraharjo	-	-	-
003	Slempit	-	-	-
004	Belahanrejo	-	-	-
005	Menunggal	-	-	-
006	Banyuurip	-	-	-
007	Ngepung	-	-	-
008	Kedamean	-	-	-
009	Tanjung	-	-	-
010	Katimoho	-	-	-
011	Turirejo	-	-	-
012	Tulung	-	-	-
013	Glindah	-	-	-
014	Lampah	-	-	-
015	Cermen	-	-	-
Jumlah		-	-	-

Sumber : Kantor Kecamatan Kedamean

Tabel 3.9 Jumlah Penduduk Desa/Kelurahan dan Menurut Kelompok Umur Kecamatan Kedamean Tahun 2014 (orang)

Kode Desa	Desa/Kelurahan	0-4	5-9	10-14	15-19	20-24	25-39	40-59	>60	Jumlah
(1)	(2)	(3)	(4)	(5)	(6)	(7)	(8)	(9)	(10)	(11)
001	Mojowuku	209	223	249	235	246	786	1 013	472	3 433
002	Sidoraharjo	300	377	376	412	400	1 286	1 544	715	5 410
003	Slempit	380	514	518	549	462	1 694	2 067	978	7 162
004	Belahanrejo	209	246	237	212	208	808	909	380	3 209
005	Menunggal	240	315	338	318	310	1 202	1 204	517	4 444
006	Banyuurip	492	560	606	580	551	2 045	2 018	856	7 708
007	Ngepung	190	224	229	214	237	827	970	377	3 268
008	Kedamean	377	401	450	471	402	1 550	1 711	724	6 086
009	Tanjung	203	287	298	306	280	890	1 112	441	3 817
010	Katimoho	112	138	143	164	119	508	596	263	2 043
011	Turirejo	233	306	306	308	273	1 014	1 220	534	4 194
012	Tulung	148	179	167	168	173	603	672	314	2 424
013	Glindah	222	240	244	271	238	879	1 012	481	3 587
014	Lampah	179	299	307	301	273	953	1 177	580	4 069
015	Cermen	88	96	130	114	125	410	538	211	1 712
	Jumlah	3 582	4 405	4 598	4 623	4 297	15 455	17 763	7 843	62 566

Sumber : Kantor Kecamatan Kedamean

Tabel 3.10 Jumlah Penduduk Dewasa dan Anak-anak Menurut Desa/Kelurahan dan Jenis Kelamin Kecamatan Kedamean Tahun 2014 (orang)

Kode Desa	Desa/Kelurahan	Dewasa		Anak-anak		Jumlah
		Laki-laki	Perempuan	Laki-laki	Perempuan	
(1)	(2)	(3)	(4)	(5)	(6)	(7)
001	Mojowuku	-	-	-	-	-
002	Sidoraharjo	-	-	-	-	-
003	Slempit	-	-	-	-	-
004	Belahanrejo	-	-	-	-	-
005	Menunggal	-	-	-	-	-
006	Banyuurip	-	-	-	-	-
007	Ngepung	-	-	-	-	-
008	Kedamean	-	-	-	-	-
009	Tanjung	-	-	-	-	-
010	Katimoho	-	-	-	-	-
011	Turirejo	-	-	-	-	-
012	Tulung	-	-	-	-	-
013	Glindah	-	-	-	-	-
014	Lampah	-	-	-	-	-
015	Cermen	-	-	-	-	-
Jumlah		-	-	-	-	-

Sumber : Kantor Kecamatan Kedamean

Ket : Data tidak tersedia

Tabel 3.11 Jumlah Penduduk yang Wajib Memiliki Kartu Tanda Penduduk Menurut Desa/Kelurahan dan Jenis Kelamin Kecamatan Kedamean Tahun 2014 (orang)

Kode Desa	Desa/Kelurahan	Laki-laki	Perempuan	Jumlah
(1)	(2)	(3)	(4)	(5)
001	Mojowuku	1 318	1 351	2 669
002	Sidoraharjo	2 118	2 086	4 204
003	Slempit	2 764	2 778	5 542
004	Belahanrejo	1 237	1 205	2 442
005	Menunggal	1 724	1 693	3 417
006	Banyuurip	2 915	2 917	5 832
007	Ngepung	1 275	1 266	2 541
008	Kedamean	2 318	2 368	4 686
009	Tanjung	1 437	1 482	2 919
010	Katimoho	789	795	1 584
011	Turirejo	1 565	1 665	3 230
012	Tulung	919	955	1 874
013	Glindah	1 390	1 391	2 781
014	Lampah	1 575	1 604	3 179
015	Cermen	667	692	1 359
Jumlah		24 011	24 248	48 259

Sumber : Kantor Kecamatan Kedamean

Tabel 3.12 Jumlah Penduduk yang Telah Memiliki Kartu Tanda Penduduk Menurut Desa/Kelurahan dan Jenis Kelamin Kecamatan Kedamean Tahun 2014 (orang)

Kode Desa	Desa/Kelurahan	Laki-laki	Perempuan	Jumlah
(1)	(2)	(3)	(4)	(5)
001	Mojowuku	1 289	1 311	2 600
002	Sidoraharjo	2 053	2 035	4 088
003	Slempit	2 680	2 725	5 405
004	Belahanrejo	1 202	1 174	2 376
005	Menunggal	1 684	1 649	3 333
006	Banyuurip	2 831	2 843	5 674
007	Ngepung	1 252	1 248	2 500
008	Kedamean	2 252	2 310	4 562
009	Tanjung	1 380	1 440	2 820
010	Katimoho	772	776	1 548
011	Turirejo	1 523	1 633	3 156
012	Tulung	896	933	1 829
013	Glindah	1 362	1 362	2 724
014	Lampah	1 536	1 571	3 107
015	Cermen	655	678	1 333
Jumlah		23 367	23 688	47 055

Sumber : Kantor Kecamatan Kedamean

Tabel 3.13 Jumlah Penduduk Yang Bekerja Menurut Desa/Kelurahan dan Lapangan Usaha Kecamatan Kedamean Tahun 2014 (orang)

Kode Desa	Desa/Kelurahan	Pertanian	Industri	Konstruksi	Perdagangan	Angkutan	Jasa	Lainnya
(1)	(2)	(3)	(4)	(5)	(6)	(7)	(8)	(9)
001	Mojowuku	158	66	-	168	61	68	297
002	Sidoraharjo	1 760	91	-	210	50	67	309
003	Slempit	2 801	90	-	226	60	68	346
004	Belahanrejo	1 516	82	-	130	38	48	212
005	Menunggal	1 422	175	-	266	40	54	298
006	Banyuurip	1 841	272	-	291	61	72	587
007	Ngepung	1 253	98	-	123	29	51	312
008	Kedamean	1 480	188	-	271	58	80	311
009	Tanjung	1 249	89	-	139	38	46	256
010	Katimoho	917	171	-	126	30	34	196
011	Turirejo	1 616	128	-	141	36	52	278
012	Tulung	1 132	91	-	118	30	33	159
013	Glindah	1 561	87	-	145	32	60	218
014	Lampah	1 991	134	-	174	46	36	212
015	Cermen	808	57	-	103	19	19	158
Jumlah		21 505	1 819	-	2 631	628	788	4 149

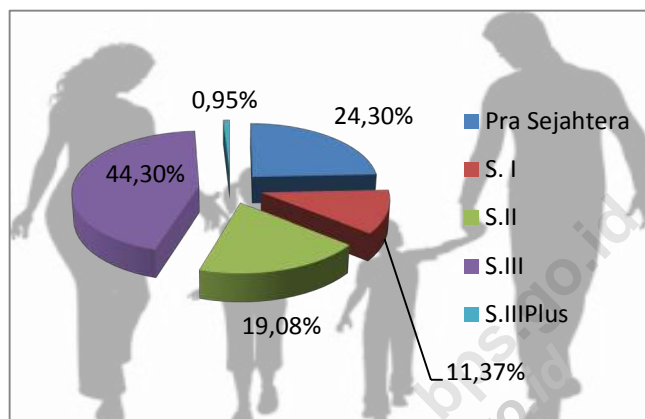
Sumber : Kantor Kecamatan Kedamean

Bab 4

SOSIAL

<https://gresikkab.bps.go.id>
<http://gresikkab.bps.go.id>

Gambar 3
Jumlah Keluarga dan menurut tahapan Keluarga Sejahtera
Tahun 2014



Sumber: Penyuluh Lapangan Keluarga Berencana (PLKB) Kecamatan Kedamean

Tabel 4.1 Jumlah Sekolah Umum Menurut Desa/Kelurahan dan Jenis Sekolah Kecamatan Kedamean Tahun 2014

Kode Desa	Desa/Kelurahan	Negeri					Swasta				
		TK	SD	SLP	SLA	PT	TK	SD	SLP	SLA	PT
(1)	(2)	(3)	(4)	(5)	(6)	(7)	(8)	(9)	(10)	(11)	(12)
001	Mojowuku	-	1	-	-	-	2	1	1	-	-
002	Sidoraharjo	-	1	-	-	-	2	1	1	-	-
003	Slempit	-	2	-	1	-	2	2	1	-	-
004	Belahanrejo	-	1	-	-	-	2	1	-	-	-
005	Menunggal	-	2	-	-	-	2	1	1	1	-
006	Banyuurip	-	2	-	-	-	2	1	1	1	-
007	Ngepung	-	1	-	-	-	1	1	-	-	-
008	Kedamean	-	2	1	-	-	3	2	1	1	-
009	Tanjung	-	2	-	-	-	1	1	-	-	-
010	Katimoho	-	1	-	-	-	3	1	1	1	-
011	Turirejo	-	1	-	-	-	4	1	-	-	-
012	Tulung	-	1	-	-	-	2	1	-	-	-
013	Glindah	-	2	-	-	-	2	2	-	-	-
014	Lampah	-	2	-	-	-	2	1	1	-	-
015	Cermen	-	1	-	-	-	1	1	-	-	-
Jumlah		-	22	1	1	-	31	18	8	4	-

Sumber : Kantor Diknas Kecamatan Kedamean

Tabel 4.2 Jumlah Sekolah, Ruang Belajar dan Kelas SD Negeri/Swasta Menurut Desa/Kelurahan Kecamatan Kedamean Tahun 2014

Kode Desa	Desa/Kelurahan	Jumlah Sekolah		Jumlah Ruang Belajar		Jumlah Kelas	
		Negeri	Swasta	Negeri	Swasta	Negeri	Swasta
(1)	(2)	(3)	(4)	(5)	(6)	(7)	(8)
001	Mojowuku	1	-	9	-	9	-
002	Sidoraharjo	1	-	10	-	10	-
003	Slempit	2	-	22	-	22	-
004	Belahanrejo	1	-	6	-	6	-
005	Menunggal	2	-	12	-	12	-
006	Banyuurip	2	-	12	-	12	-
007	Ngepung	1	-	6	-	6	-
008	Kedamean	2	-	18	-	18	-
009	Tanjung	2	-	12	-	12	-
010	Katimoho	1	-	-	-	-	-
011	Turirejo	1	-	6	-	6	-
012	Tulung	1	-	6	-	6	-
013	Glindah	2	-	12	-	12	-
014	Lampah	2	-	12	-	12	-
015	Cermen	1	-	6	-	6	-
Jumlah		22	-	149	-	149	-

Sumber : Kantor Diknas Kecamatan Kedamean

Tabel 4.3 Jumlah Guru dan Murid SD Negeri/Swasta Menurut Desa/Kelurahan Kecamatan Kedamean Tahun 2014

Kode Desa	Desa/Kelurahan	Jumlah Guru		Jumlah Murid	
		Negeri	Swasta	Negeri	Swasta
(1)	(2)	(3)	(4)	(5)	(6)
001	Mojowuku	12	-	167	-
002	Sidoraharjo	15	-	217	-
003	Slempit	25	-	601	-
004	Belahanrejo	11	-	126	-
005	Menunggal	17	-	119	-
006	Banyuurip	21	-	321	-
007	Ngepung	11	-	128	-
008	Kedamean	29	-	420	-
009	Tanjung	15	-	244	-
010	Katimoho	-	-	-	-
011	Turirejo	10	-	105	-
012	Tulung	8	-	145	-
013	Glindah	18	-	264	-
014	Lampah	15	-	226	-
015	Cermen	9	-	77	-
Jumlah		216	-	3 160	-

Sumber : Kantor Diknas Kecamatan Kedamean

Tabel 4.4 Jumlah Sekolah Islam Menurut Desa/Kelurahan dan Jenis Sekolah Kecamatan Kedamean Tahun 2014

Kode Desa	Desa/Kelurahan	Negeri					Swasta				Pon-pes
		MI	MTs	MA	PT	RA	MI	MTs	MA	PT	
(1)	(2)	(3)	(4)	(5)	(6)	(7)	(8)	(9)	(10)	(11)	(12)
001	Mojowuku	-	-	-	-	1	1	1	-	-	-
002	Sidoraharjo	-	-	-	-	1	1	1	-	-	-
003	Slempit	-	-	-	-	-	-	-	-	-	-
004	Belahanrejo	-	-	-	-	1	1	1	-	-	1
005	Menunggal	-	-	-	-	1	1	1	-	-	-
006	Banyuurip	-	-	-	-	1	1	1	1	-	1
007	Ngepung	-	-	-	-	-	1	-	-	-	-
008	Kedamean	1	-	-	-	-	-	1	1	-	-
009	Tanjung	-	-	-	-	-	-	-	-	-	-
010	Katimoho	-	-	-	-	2	2	1	1	-	1
011	Turirejo	-	-	-	-	3	3	-	-	-	-
012	Tulung	-	-	-	-	1	1	-	-	-	-
013	Glindah	-	-	-	-	-	-	-	-	-	-
014	Lampah	-	-	-	-	1	2	1	1	-	-
015	Cermen	-	-	-	-	-	1	-	-	-	-
Jumlah		1	-	-	-	12	15	8	4	-	3

Sumber : Kantor Diknas Kecamatan Kedamean

Tabel 4.5 Jumlah Pemeluk Agama Menurut Desa/Kelurahan Kecamatan Kedamean Tahun 2014 (orang)

Kode Desa	Desa/Kelurahan	Islam	Katolik	Protestan	Hindu	Budha
(1)	(2)	(3)	(4)	(5)	(6)	(7)
001	Mojowuku	3 410	-	20	3	-
002	Sidoraharjo	5 410	-	-	-	-
003	Slempit	7 161	1	-	-	-
004	Belahanrejo	3 209	-	-	-	-
005	Menunggal	4 435	-	-	9	-
006	Banyuurip	7 595	-	100	-	13
007	Ngepung	3 268	-	-	-	-
008	Kedamean	6 061	24	-	1	-
009	Tanjung	3 782	35	-	-	-
010	Katimoho	2 027	-	16	-	-
011	Turirejo	4 194	-	-	-	-
012	Tulung	2 422	-	2	-	-
013	Glindah	3 587	-	-	-	-
014	Lampah	4 069	-	-	-	-
015	Cermen	1 712	-	-	-	-
Jumlah		62 342	60	138	13	13

Sumber : Kantor Urusan Agama Kecamatan Kedamean

Tabel 4.6 Jumlah Tempat Peribadatan Menurut Desa/Kelurahan Kecamatan Kedamean Tahun 2014

Kode Desa	Desa/Kelurahan	Masjid	Surau/ Langgar	Gereja	Pura	Vihara
(1)	(2)	(3)	(4)	(5)	(6)	(7)
001	Mojowuku	3	9	-	-	-
002	Sidoraharjo	4	34	-	-	-
003	Slempit	4	25	-	-	-
004	Belahanrejo	3	10	-	-	-
005	Menunggal	3	14	-	-	-
006	Banyuurip	4	12	-	-	-
007	Ngepung	3	9	-	-	-
008	Kedamean	4	17	-	-	-
009	Tanjung	5	15	-	-	-
010	Katimoho	3	7	-	-	-
011	Turirejo	7	9	-	-	-
012	Tulung	2	8	-	-	-
013	Glindah	6	5	-	-	-
014	Lampah	8	8	-	-	-
015	Cermen	5	4	-	-	-
Jumlah		64	186	-	-	-

Sumber : Kantor Urusan Agama Kecamatan Kedamean

Tabel 4.7 Jumlah Kejadian Nikah, Talak/Cerai dan Rujuk Menurut Desa/Kelurahan Kecamatan Kedamean Tahun 2014

Kode Desa	Desa/Kelurahan	Nikah	Talak/Cerai	Rujuk
(1)	(2)	(3)	(4)	(5)
001	Mojowuku	27	5	-
002	Sidoraharjo	51	4	-
003	Slempit	47	3	-
004	Belahanrejo	26	5	-
005	Menunggal	32	4	-
006	Banyuurip	52	10	-
007	Ngepung	27	3	-
008	Kedamean	39	8	-
009	Tanjung	35	-	-
010	Katimoho	15	-	-
011	Turirejo	26	5	-
012	Tulung	22	3	-
013	Glindah	19	5	-
014	Lampah	31	2	-
015	Cermen	7	-	-
Jumlah		456	57	-

Sumber : Kantor Urusan Agama Kecamatan Kedamean

Tabel 4.8 Jumlah Sarana Kesehatan Menurut Desa/Kelurahan Kecamatan Kedamean Tahun 2014

Kode Desa	Desa/Kelurahan	Rumah Sakit Umum	Rumah Sakit Bersalin	Poli Klinik	Puskesmas	Puskesmas Pembantu	Prak. Dokter
(1)	(2)	(3)	(4)	(5)	(6)	(7)	(8)
001	Mojowuku	-	-	-	-	-	-
002	Sidoraharjo	-	-	-	-	-	1
003	Slempit	-	-	-	1	-	1
004	Belahanrejo	-	-	-	-	-	-
005	Menunggal	-	-	-	-	1	-
006	Banyuurip	-	-	-	-	-	1
007	Ngepung	-	-	-	-	-	-
008	Kedamean	1	-	2	1	-	1
009	Tanjung	-	-	1	-	-	1
010	Katimoho	-	-	-	-	-	-
011	Turirejo	-	-	-	-	1	-
012	Tulung	-	-	-	-	-	-
013	Glindah	-	-	-	-	-	-
014	Lampah	-	-	-	-	1	-
015	Cermen	-	-	-	-	1	-
Jumlah		1	-	3	2	4	5

Sumber : Puskesmas Kecamatan Kedamean

Tabel 4.8 Lanjutan

Kode Desa	Desa/Kelurahan	Rumah Bersalin	Prak. Bidan	Poskes-des	Polin-des	Pos-yandu	Apotik	Toko Obat
(1)	(2)	(3)	(4)	(5)	(6)	(7)	(8)	(9)
001	Mojowuku	1	1	-	1	4	-	-
002	Sidoraharjo	1	1	1	1	6	-	-
003	Slempit	1	1	-	1	7	-	-
004	Belahanrejo	1	1	-	1	4	-	-
005	Menunggal	1	1	-	-	3	-	-
006	Banyuurip	1	1	-	1	7	-	-
007	Ngepung	1	1	-	1	3	-	-
008	Kedamean	1	1	-	-	7	2	2
009	Tanjung	1	1	-	1	4	-	-
010	Katimoho	1	1	-	1	2	-	-
011	Turirejo	1	1	-	-	6	-	-
012	Tulung	1	1	-	1	4	-	-
013	Glindah	1	1	-	-	6	-	-
014	Lampah	1	1	-	1	7	-	-
015	Cermen	1	1	-	-	4	-	-
Jumlah		15	15	1	10	74	2	2

Sumber : Puskesmas Kecamatan Kedamean

Tabel 4.9 Jumlah Tenaga Kesehatan Menurut Desa/Kelurahan Kecamatan Kedamean Tahun 2014 (orang)

Kode Desa	Desa/Kelurahan	Dokter	Paramedis	Bidan	Dukun Bayi
(1)	(2)	(3)	(4)	(5)	(6)
001	Mojowuku	-	1	1	1
002	Sidoraharjo	-	1	1	1
003	Slempit	1	4	1	1
004	Belahanrejo	-	1	1	-
005	Menunggal	-	1	1	-
006	Banyuurip	1	1	2	-
007	Ngepung	-	-	1	1
008	Kedamean	-	4	1	1
009	Tanjung	1	2	1	-
010	Katimoho	-	1	1	-
011	Turirejo	-	1	1	-
012	Tulung	-	-	1	-
013	Glindah	-	-	1	1
014	Lampah	-	1	1	-
015	Cermen	-	-	1	-
Jumlah		3	18	16	6

Sumber : Puskesmas Kecamatan Kedamean

Tabel 4.10 Jumlah Peserta KB Menurut Desa/Kelurahan dan Alat Kontrasepsi yang Digunakan, Kecamatan Kedamean Tahun 2014 (orang)

Kode Desa	Desa/Kelurahan	IUD/ Spiral	Pil	Suntik	Susuk	Kon- dom	MOP	MOW
(1)	(2)	(3)	(4)	(5)	(6)	(7)	(8)	(9)
001	Mojowuku	3	51	493	19	3	2	29
002	Sidoraharjo	15	139	599	121	-	6	110
003	Slempit	6	553	364	121	5	-	119
004	Belahanrejo	1	65	377	156	1	4	13
005	Menunggal	8	63	594	99	5	4	9
006	Banyuurip	20	200	1 093	44	-	4	17
007	Ngepung	4	32	377	201	1	-	2
008	Kedamean	20	77	702	153	10	-	52
009	Tanjung	6	63	441	163	7	1	55
010	Katimoho	2	44	286	47	2	-	2
011	Turirejo	-	163	507	52	3	7	68
012	Tulung	2	37	345	29	3	1	38
013	Glindah	18	63	496	25	1	3	13
014	Lampah	12	74	468	52	2	2	24
015	Cermen	-	25	176	52	-	1	14
Jumlah		117	1 649	7 318	1 334	43	35	565

Sumber: Penyuluh Lapangan Keluarga Berencana (PLKB) Kecamatan Kedamean

Tabel 4.11 Jumlah Penderita Kejadian Wabah/Epidemi /Endemi Menurut Desa/Kelurahan Kecamatan Kedamean Tahun 2014

Kode Desa	Desa/Kelurahan	Muntaber/ Diare	DB	Campak	Malaria	Infeksi Saluran Pernapsan
(1)	(2)	(3)	(4)	(5)	(6)	(7)
001	Mojowuku	-	-	-	-	-
002	Sidoraharjo	-	-	-	-	-
003	Slempit	-	-	-	-	-
004	Belahanrejo	-	-	-	-	-
005	Menunggal	-	-	-	-	-
006	Banyuurip	-	-	-	-	-
007	Ngepung	-	-	-	-	-
008	Kedamean	-	-	-	-	-
009	Tanjung	-	-	-	-	-
010	Katimoho	-	-	-	-	-
011	Turirejo	-	-	-	-	-
012	Tulung	-	-	-	-	-
013	Glindah	-	-	-	-	-
014	Lampah	-	-	-	-	-
015	Cermen	-	-	-	-	-
Jumlah		-	-	-	-	-

Sumber : Puskesmas Kecamatan Kedamean

Ket : Data tidak tersedia

Tabel 4.11 lanjutan

Kode Desa	Desa/Kelurahan	AID	Flu Burung	Antrak	Lainnya	Jumlah
(1)	(2)	(8)	(9)	(10)	(11)	(12)
001	Mojowuku	-	-	-	-	-
002	Sidoraharjo	-	-	-	-	-
003	Slempit	-	-	-	-	-
004	Belahanrejo	-	-	-	-	-
005	Menunggal	-	-	-	-	-
006	Banyuurip	-	-	-	-	-
007	Ngepung	-	-	-	-	-
008	Kedamean	-	-	-	-	-
009	Tanjung	-	-	-	-	-
010	Katimoho	-	-	-	-	-
011	Turirejo	-	-	-	-	-
012	Tulung	-	-	-	-	-
013	Glindah	-	-	-	-	-
014	Lampah	-	-	-	-	-
015	Cermen	-	-	-	-	-
Jumlah		-	-	-	-	-

Sumber : Puskesmas Kecamatan Kedamean

Tabel 4.12 Jumlah Keluarga Tahapan Sejahtera Menurut Desa/Kelurahan Kecamatan Kedamean Tahun 2014

Kode Desa	Desa/Kelurahan	Jumlah KK	Tahapan Keluarga Sejahtera				
			Pra Sejahtera	S. I	S.II	S.III	S.IIIPlus
(1)	(2)	(3)	(4)	(5)	(6)	(7)	(8)
001	Mojowuku	1 023	562	-	2	459	-
002	Sidoraharjo	1 531	399	210	284	627	11
003	Slempit	2 083	599	113	371	986	14
004	Belahanrejo	990	288	96	154	442	10
005	Menunggal	1 383	371	209	245	541	17
006	Banyuurip	2 164	389	362	471	901	41
007	Ngepung	1 013	247	68	172	524	2
008	Kedamean	1 714	258	201	359	860	36
009	Tanjung	1 144	250	59	63	763	9
010	Katimoho	606	59	80	121	335	11
011	Turirejo	1 230	220	56	270	666	18
012	Tulung	733	158	146	229	200	-
013	Glindah	1 017	265	108	205	439	-
014	Lampah	1 121	213	271	398	235	4
015	Cermen	538	166	101	146	125	-
Jumlah		18 290	4 444	2 080	3 490	8 103	173

Sumber: Penyuluh Lapangan Keluarga Berencana (PLKB) Kecamatan Kedamean

Bab 5

PERTANIAN

<https://grestyab.bps.go.id>
<http://grestyab.bps.go.id>
<https://grestyab.bps.go.id>
<http://grestyab.bps.go.id>

Tabel 5.1 Luas Tanah Sawah Menurut Desa/Kelurahan dan Jenis Irigasi Kecamatan Kedamean, Tahun 2014 (Ha)

Kode Desa	Desa/Kelurahan	Tadah Hujan	Irigasi Teknis	Irigasi 1/2 Teknis	Irigasi Sederhana	Jumlah
(1)	(2)	(3)	(4)	(5)	(6)	(7)
001	Mojowuku	170,5	-	-	-	170,5
002	Sidoraharjo	276,4	-	-	-	276,4
003	Slempit	388,0	-	-	-	388,0
004	Belahanrejo	277,1	-	-	-	277,1
005	Menunggal	159,4	-	-	-	159,4
006	Banyuurip	199,8	-	-	-	199,8
007	Ngepung	321,2	-	-	-	321,2
008	Kedamean	366,0	-	-	-	366,0
009	Tanjung	285,0	-	-	-	285,0
010	Katimoho	101,5	-	-	-	101,5
011	Turirejo	261,7	-	-	-	261,7
012	Tulung	129,5	-	-	-	129,5
013	Glindah	252,4	-	-	-	252,4
014	Lampah	290,4	-	-	-	290,4
015	Cermen	98,1	-	-	-	98,1
Jumlah		3 577,0	-	-	-	3 577,0

Sumber: Mantri Pertanian Kecamatan Kedamean

Tabel 5.2 Luas Panen dan Produksi Padi Menurut Desa/Kelurahan Kecamatan Kedamean Tahun 2014

Kode Desa	Desa/Kelurahan	Padi Sawah		Padi Ladang	
		Luas (Ha)	Prod. (Ton)	Luas (Ha)	Prod. (Ton)
(1)	(2)	(3)	(4)	(5)	(6)
001	Mojowuku	294,0	1 787,5	-	-
002	Sidoraharjo	470,0	3 083,2	-	-
003	Slempit	588,0	3 939,6	-	-
004	Belahanrejo	431,0	2 930,8	-	-
005	Menunggal	289,0	1 757,1	-	-
006	Banyuurip	367,0	2 290,1	-	-
007	Ngepung	511,0	3 188,6	-	-
008	Kedamean	617,0	4 047,5	-	-
009	Tanjung	449,0	2 873,6	-	-
010	Katimoho	142,0	908,8	-	-
011	Turirejo	439,0	2 809,6	-	-
012	Tulung	207,0	1 291,7	-	-
013	Glindah	468,0	3 042,0	-	-
014	Lampah	476,0	2 951,2	-	-
015	Cermen	189,0	1 171,8	-	-
Jumlah		5 937,0	38 073,2	-	-

Sumber: Mantri Pertanian Kecamatan Kedamean

Tabel 5.3 Luas Panen dan Produksi Jagung Menurut Desa/Kelurahan Kecamatan Kedamean Tahun 2014

Kode Desa	Desa/Kelurahan	Luas (Ha)	Prod. (Ton)
(1)	(2)	(3)	(4)
001	Mojowuku	173	8 304,0
002	Sidoraharjo	228	13 224,0
003	Slempit	296	15 392,0
004	Belahanrejo	295	14 160,0
005	Menunggal	289	16 762,0
006	Banyuurip	306	17 748,0
007	Ngepung	162	9 396,0
008	Kedamean	190	10 830,0
009	Tanjung	220	10 340,0
010	Katimoho	114	5 358,0
011	Turirejo	196	9 212,0
012	Tulung	179	9 487,0
013	Glindah	117	6 201,0
014	Lampah	170	8 670,0
015	Cermen	182	8 554,0
Jumlah		3 117	163 638,0

Sumber: Mantri Pertanian Kecamatan Kedamean

Tabel 5.4 Luas Panen dan Produksi Kedelai Menurut Desa/Kelurahan Kecamatan Kedamean Tahun 2014

Kode Desa	Desa/Kelurahan	Luas (Ha)	Prod. (Ton)
(1)	(2)	(3)	(4)
001	Mojowuku	-	0,0
002	Sidoraharjo	-	0,0
003	Slempit	35	38,5
004	Belahanrejo	49	63,7
005	Menunggal	-	0,0
006	Banyuurip	-	0,0
007	Ngepung	2	1,6
008	Kedamean	-	0,0
009	Tanjung	49	39,2
010	Katimoho	56	44,8
011	Turirejo	78	62,4
012	Tulung	23	18,4
013	Glindah	5	4,0
014	Lampah	23	18,4
015	Cermen	-	0,0
Jumlah		320	291,0

Sumber: Mantri Pertanian Kecamatan Kedamean

Tabel 5.5 Luas Panen dan Produksi Kacang Tanah Menurut Desa/Kelurahan Kecamatan Kedamean Tahun 2014

Kode Desa	Desa/Kelurahan	Luas (Ha)	Prod. (Ton)
(1)	(2)	(3)	(4)
001	Mojowuku	11,0	16,6
002	Sidoraharjo	13,0	19,5
003	Slempit	9,0	13,5
004	Belahanrejo	17,0	25,5
005	Menunggal	7,0	10,5
006	Banyuurip	7,0	10,5
007	Ngepung	9,0	13,5
008	Kedamean	7,0	10,5
009	Tanjung	8,0	12,0
010	Katimoho	33,0	49,5
011	Turirejo	33,0	49,5
012	Tulung	8,0	12,0
013	Glindah	13,0	19,5
014	Lampah	10,0	15,0
015	Cermen	7,0	10,5
Jumlah		192,0	288,1

Sumber: Mantri Pertanian Kecamatan Kedamean

Tabel 5.6 Luas Panen dan Produksi Kacang Hijau Menurut Desa/Kelurahan Kecamatan Kedamean Tahun 2014

Kode Desa	Desa/Kelurahan	Luas (Ha)	Prod. (Ton)
(1)	(2)	(3)	(4)
001	Mojowuku	40	42
002	Sidoraharjo	53	56
003	Slempit	62	64
004	Belahanrejo	64	66
005	Menunggal	49	52
006	Banyuurip	36	37
007	Ngepung	43	45
008	Kedamean	34	35
009	Tanjung	66	68
010	Katimoho	122	125
011	Turirejo	138	143
012	Tulung	97	96
013	Glindah	52	3
014	Lampah	107	108
015	Cermen	23	24
Jumlah		986	964

Sumber: Mantri Pertanian Kecamatan Kedamean

Tabel 5.7 Luas Panen dan Produksi Ketela Pohon Menurut Desa/Kelurahan Kecamatan Kedamean Tahun 2014

Kode Desa	Desa/Kelurahan	Luas (Ha)	Prod. (Ton)
(1)	(2)	(3)	(4)
001	Mojowuku	5	98
002	Sidoraharjo	5	99
003	Slempit	17	340
004	Belahanrejo	35	700
005	Menunggal	7	140
006	Banyuurip	5	98
007	Ngepung	8	160
008	Kedamean	8	160
009	Tanjung	27	520
010	Katimoho	2	40
011	Turirejo	5	100
012	Tulung	5	99
013	Glindah	8	158
014	Lampah	11	209
015	Cermen	27	513
Jumlah		175	3 434

Sumber: Mantri Pertanian Kecamatan Kedamean

Tabel 5.8 Jumlah Populasi Ternak Besar Menurut Desa/Kelurahan Kecamatan Kedamean, Tahun 2014 (ekor)

Kode Desa	Desa/Kelurahan	Sapi	Kerbau	Kuda	Kambing	Domba
(1)	(2)	(3)	(4)	(5)	(6)	(7)
001	Mojowuku	620	-	-	640	42
002	Sidoraharjo	840	-	-	619	44
003	Slempit	902	-	-	630	78
004	Belahanrejo	311	-	-	419	64
005	Menunggal	215	-	-	315	45
006	Banyuurip	204	-	-	345	53
007	Ngepung	210	-	-	316	64
008	Kedamean	42	-	-	240	40
009	Tanjung	360	-	-	465	56
010	Katimoho	30	-	-	255	48
011	Turirejo	422	-	-	416	56
012	Tulung	403	-	-	409	74
013	Glindah	425	-	-	470	66
014	Lampah	300	-	-	369	77
015	Cermen	314	-	-	220	40
Jumlah		5 598	-	-	6 128	847

Sumber: Mantri Peternakan Kecamatan Kedamean

Tabel 5.9 Jumlah Populasi Ternak Unggas Menurut Desa/Kelurahan Kecamatan Kedamean, Tahun 2014 (ekor)

Kode Desa	Desa/Kelurahan	Ayam Kampung	Ayam Ras Petelor	Ayam Ras Pedaging	Itik/Manila	Jumlah
(1)	(2)	(3)	(4)	(5)	(6)	(7)
001	Mojowuku	4 300	-	10 000	1 804	16 104
002	Sidoraharjo	4 630	-	4 000	2 400	11 030
003	Slempit	4 710	-	-	2 014	6 724
004	Belahanrejo	4 420	-	-	2 200	6 620
005	Menunggal	3 811	-	-	1 704	5 515
006	Banyuurip	3 660	-	-	1 880	5 540
007	Ngepung	4 200	-	-	2 011	6 211
008	Kedamean	3 040	5 000	-	1 640	9 680
009	Tanjung	4 011	-	-	2 060	6 071
010	Katimoho	3 367	-	-	1 850	5 217
011	Turirejo	4 880	-	-	2 070	6 950
012	Tulung	4 432	-	-	2 660	7 092
013	Glindah	4 680	-	-	2 420	7 100
014	Lampah	4 890	4 500	20 000	3 010	32 400
015	Cermen	3 720	-	8 000	3 060	14 780
Jumlah		62 751	9 500	42 000	32 783	147 034

Sumber: Mantri Peternakan Kecamatan Kedamean

Bab 6

INDUSTRI

<https://gresik.bps.go.id>
<http://gresikkab.bps.go.id>

Tabel 6.1 Jumlah Industri Menurut Desa/Kelurahan Kecamatan Kedamean, Tahun 2014

Kode Desa	Desa/Kelurahan	Ind. Kecil/ Kerajinan Ruta	Industri Sedang	Industri Besar	Jumlah
(1)	(2)	(3)	(4)	(5)	(6)
001	Mojowuku	82	-	-	83
002	Sidoraharjo	127	-	-	128
003	Slempit	151	-	-	151
004	Belahanrejo	117	-	-	117
005	Menunggal	220	-	-	227
006	Banyuurip	349	-	1	350
007	Ngepung	128	-	-	128
008	Kedamean	182	1	5	187
009	Tanjung	118	-	-	118
010	Katimoho	205	-	-	208
011	Turirejo	180	-	-	182
012	Tulung	127	-	-	127
013	Glindah	120	-	-	122
014	Lampah	142	-	-	146
015	Cermen	82	-	-	82
Jumlah		2 330	1	6	2 356

Sumber : Kantor Kecamatan Kedamean

Bab 7

PERDAGANGAN

<https://www.bps.go.id>
<http://grest.kab.bps.go.id>

Tabel 7.1 Jumlah Mini Market, Kelompok Pertokoan, Pasar Tradisional dan Pasar Hewan Menurut Desa/Kelurahan Kecamatan Kedamean, Tahun 2014 (unit)

Kode Desa	Desa/Kelurahan	Minimarket	Kelompok Pertokoan	Pasar Tradisional	Pasar Hewan	Jumlah
(1)	(2)	(3)	(4)	(5)	(6)	(7)
001	Mojowuku	-	-	-	-	-
002	Sidoraharjo	-	-	-	-	-
003	Slempit	-	-	-	-	-
004	Belahanrejo	-	-	-	-	-
005	Menunggal	-	-	-	-	-
006	Banyuurip	-	-	-	-	-
007	Ngepung	-	-	-	-	-
008	Kedamean	2	-	1	-	3
009	Tanjung	-	-	-	-	-
010	Katimoho	-	-	-	-	-
011	Turirejo	-	-	-	-	-
012	Tulung	-	-	-	-	-
013	Glindah	-	-	-	-	-
014	Lampah	-	-	-	-	-
015	Cermen	-	-	-	-	-
Jumlah		2	-	1	-	3

Sumber : Kantor Kecamatan Kedamean

Tabel 7.2 Jumlah Koperasi yang Masih Aktif Menurut Desa/Kelurahan Kecamatan Kedamean, Tahun 2014 (unit)

Kode Desa	Desa/Kelurahan	KUD	KOPINKRA	KOSPIN	LAINNYA	Jumlah
(1)	(2)	(3)	(4)	(5)	(6)	(7)
001	Mojowuku	-	-	1	-	1
002	Sidoraharjo	-	-	1	-	1
003	Slempit	-	-	1	-	1
004	Belahanrejo	-	-	1	-	1
005	Menunggal	-	-	1	-	1
006	Banyuurip	-	-	2	-	2
007	Ngepung	-	-	1	-	1
008	Kedamean	1	-	3	-	4
009	Tanjung	-	-	1	-	1
010	Katimoho	-	-	1	-	1
011	Turirejo	-	-	1	-	1
012	Tulung	-	-	1	-	1
013	Glindah	-	-	1	-	1
014	Lampah	-	-	1	-	1
015	Cermen	-	-	1	-	1
Jumlah		1	-	18	-	19

Sumber : Kantor Kecamatan Kedamean
 Ket : KUD : Koperasi Unit Desa
 KOPINKRA : Koperasi Industri Kecil dan Kerajinan rakyat
 KOSPIN : Koperasi Simpan Pinjam

Bab 8

TRANSPORTASI & KOMUNIKASI

<https://grest.kab.bps.go.id>
<http://grest.kab.bps.go.id>

Tabel 8.1 Panjang Jalan menurut Jenis Permukaan dan Desa/Kelurahan Kecamatan Kedamean, Tahun 2014 (Km)

Kode Desa	Desa/Kelurahan	Jalan Aspal	Jalan Cor/Paving	Jalan Diperkeras	Jalan Tanah	Jumlah
(1)	(2)	(3)	(4)	(5)	(6)	(7)
001	Mojowuku	2,0	2,2	0,6	0,2	5,0
002	Sidoraharjo	3,0	0,5	8,6	2,0	14,1
003	Slempit	5,0	4,0	4,5	2,0	15,5
004	Belahanrejo	1,5	1,5	8,2	2,0	13,2
005	Menunggal	1,5	1,0	7,0	2,0	11,5
006	Banyuurip	1,5	1,0	5,0	1,5	9,0
007	Ngepung	2,0	-	4,5	2,5	9,0
008	Kedamean	2,0	3,0	2,5	1,8	9,3
009	Tanjung	1,5	3,5	4,0	1,5	10,5
010	Katimoho	-	4,5	6,0	2,0	12,5
011	Turirejo	-	3,0	6,0	2,0	11,0
012	Tulung	-	2,5	8,0	2,0	12,5
013	Glindah	-	2,0	7,5	2,0	11,5
014	Lampah	2,0	3,0	4,0	1,0	10,0
015	Cermen	-	2,5	5,0	1,5	9,0
Jumlah		22,0	34,2	81,4	26,0	163,6

Sumber : Kantor Kecamatan Kedamean

Tabel 8.2 Jumlah Kendaraan Bermotor Roda Empat Menurut Desa/Kelurahan Kecamatan Kedamean, Tahun 2014 (unit)

Kode Desa	Desa/Kelurahan	Bus	Truk	Pick up	Sedan	Colt
(1)	(2)					
001	Mojowuku	-	-	-	-	-
002	Sidoraharjo	-	-	-	-	-
003	Slempit	-	-	-	-	-
004	Belahanrejo	-	-	-	-	-
005	Menunggal	-	-	-	-	-
006	Banyuurip	-	-	-	-	-
007	Ngepung	-	-	-	-	-
008	Kedamean	-	-	-	-	-
009	Tanjung	-	-	-	-	-
010	Katimoho	-	-	-	-	-
011	Turirejo	-	-	-	-	-
012	Tulung	-	-	-	-	-
013	Glindah	-	-	-	-	-
014	Lampah	-	-	-	-	-
015	Cermen	-	-	-	-	-
Jumlah		-	-	-	-	-

Sumber : Kantor Kecamatan Kedamean.

Tabel 8.3 Jumlah Warnet dan Wartel Menurut Desa/Kelurahan Kecamatan Kedamean, Tahun 2014

Kode Desa	Desa/Kelurahan	Warnet	Wartel
(1)	(2)	(3)	(4)
001	Mojowuku	-	-
002	Sidoraharjo	-	-
003	Slempit	-	-
004	Belahanrejo	-	-
005	Menunggal	-	-
006	Banyuurip	-	-
007	Ngepung	-	-
008	Kedamean	-	-
009	Tanjung	-	-
010	Katimoho	-	-
011	Turirejo	-	-
012	Tulung	-	-
013	Glindah	-	-
014	Lampah	-	-
015	Cermen	-	-
Jumlah		-	-

Sumber : Kantor Kecamatan Kedamean

Tabel 8.4 Jumlah kantor Pos dan Pos Keliling Menurut Desa/Kelurahan Kecamatan Kedamean, Tahun 2014

Kode Desa	Desa/Kelurahan	Kantor Pos	Pos Keliling
(1)	(2)	(3)	(4)
001	Mojowuku	-	1
002	Sidoraharjo	-	1
003	Slempit	-	1
004	Belahanrejo	-	1
005	Menunggal	-	1
006	Banyuurip	-	1
007	Ngepung	-	1
008	Kedamean	-	1
009	Tanjung	-	1
010	Katimoho	-	1
011	Turirejo	-	1
012	Tulung	-	1
013	Glindah	-	1
014	Lampah	-	1
015	Cermen	-	1
Jumlah		-	15

Sumber : Kantor Kecamatan Kedamean

Bab 9

KEUANGAN

<https://gresik.bps.go.id>
<http://gresikkab.bps.go.id>

Tabel 9.1 Realisasi Penerimaan PBB Menurut Desa/Kelurahan, Kecamatan Kedamean, Tahun 2014

Kode Desa	Desa/Kelurahan	Target (Rp.000)	Realisasi (Rp.000)	Sisa (Rp.000)	Realisasi (%)
(1)	(2)	(3)	(4)	(5)	
001	Mojowuku	61 006	43 014	17 992	70,51
002	Sidoraharjo	128 768	63 540	65 228	49,34
003	Slempit	178 456	122 076	56 380	68,41
004	Belahanrejo	93 360	53 879	39 481	57,71
005	Menunggal	76 812	42 800	34 012	55,72
006	Banyuurip	194 674	108 707	85 967	55,84
007	Ngepung	141 902	111 720	30 182	78,73
008	Kedamean	173 982	141 134	32 848	81,12
009	Tanjung	151 064	104 788	46 276	69,37
010	Katimoho	38 797	29 280	9 517	75,47
011	Turirejo	76 815	55 418	21 397	72,14
012	Tulung	45 463	27 545	17 918	60,59
013	Glindah	82 685	69 027	13 658	83,48
014	Lampah	96 091	66 432	29 659	69,13
015	Cermen	33 347	27 132	6 215	81,36
Jumlah		1 573 222	1 066 492	506 730	67,79

Sumber : Kantor Kecamatan Kedamean

DATA

Mencerdaskan Bangsa



**BADAN PUSAT STATISTIK
KABUPATEN GRESIK**

Jl. DR. Wahidin Sudirohusodo No. 364, Gresik, Jawa Timur

Telp./Fax: 031 - 3954787, Website : gresikkab.bps.go.id, Email : bps3525@bps.go.id