

# KECAMATAN PAKENJENG DALAM ANGKA

*Pakenjeng Sub District In Figures*

## 2022



**BADAN PUSAT STATISTIK  
KABUPATEN GARUT  
BPS-STATISTICS OF GARUT REGENCY**

# KECAMATAN PAKENJENG DALAM ANGKA

*Pakenjeng Sub District In Figures*

## 2022



## **Kecamatan Pakenjeng Dalam Angka**

*Pakenjeng Subdistrict in Figures*

**2022**

**ISSN** :2830-070X  
**No. Publikasi / Publication Number** : 32050.2210  
**Katalog / Catalog** : 1102001.3205050

**Ukuran Buku / Book Size** : 14,8 cm x 21 cm  
**Jumlah Halaman / Number of Pages** : xxvi + 86 halaman /pages

**Naskah / Manuscript:**

**Badan Pusat Statistik Kabupaten Garut**

*BPS-Statistics of Garut Regency*

**Gambar Cover oleh / Cover Designed by:**

**Badan Pusat Statistik Kabupaten Garut**

*BPS-Statistics of Garut Regency*

**Ilustrasi Kover / Cover Illustration:**

**Badan Pusat Statistik Kabupaten Garut/ BPS-Statistics of Garut Regency**

**Diterbitkan oleh / Published by:**

© **BPS Kabupaten Garut/BPS-Statistics of Garut Regency**

**Dicetak oleh/Printed by:**

**BPS Kabupaten Garut / BPS-Statistics of Garut Regency**

**Dilarang mengumumkan, mendistribusikan, mengomunikasikan, dan/atau menggandakan sebagian atau seluruh isi buku ini untuk tujuan komersial tanpa izin tertulis dari BPS Kabupaten Garut**

*Prohibited to announce, distribute, communicate, and/or copy part or all of this book for commercial purpose without permission from BPS-Statistics of Garut Regency*

**TIM PENYUSUN/TEAM MEMBERS**

**Pengarah/Director**

Dody Gunawan Yusuf, S.Si

**Penanggung Jawab/Persons in Charge**

Dody Gunawan Yusuf, S.Si

**Penyunting/Editors**

Irvan Prasastya Santosa, S.T.

**Pengolah Data dan Penulis Naskah/Data Processor and Writers**

Asep Suryatna

**Penata Letak/Layout Designers**

Rahayu Sibarani A.Md



## **KONTRIBUTOR DATA/DATA CONTRIBUTORS**

1. Kementerian Agama/*Ministry of Religious Affair*
2. Kementerian Pendidikan dan Kebudayaan/*Ministry of Education and Culture*
3. Kementerian Dalam Negeri/*Ministry of Home Affairs*
4. Badan Pusat Statistik/*BPS-Statistics Indonesia*
5. Kantor Kecamatan/*SubDistrict Office*
6. Dinas Kependudukan dan Pencatatan Sipil (Disdukcapil)/ *Department of Population and Civil Registration (Disdukcapil)*
7. Dinas Pemberdayaan Masyarakat dan Desa Kabupaten Garut
8. Dinas Kesehatan Kabupaten Garut / *Garut Regency Health Office*

<https://garutkab.bps.go.id>









**KEPALA BPS GARUT**  
**CHIEF STATISTICIAN OF GARUT**



**DODY GUNAWAN YUSUF, S.Si**





## KATA PENGANTAR

Kecamatan Pakenjeng Dalam Angka 2022 ini mengalami perubahan format sesuai dengan kebijakan nasional, namun data-data yang sebelumnya pernah ada, akan tetap kami upayakan tampil melalui tabel statis dan dinamis pada website kami [garutkab.bps.go.id](http://garutkab.bps.go.id).

Kecamatan Pakenjeng Dalam Angka ini semakin banyak diminati karena sebagai sumber referensi oleh para perencana kebijakan, peneliti, dosen, mahasiswa serta para pembaca yang membutuhkan informasi statistik yang komprehensif.

Penghargaan dan ucapan terima kasih yang tulus kami sampaikan kepada segenap instansi pemerintah dilingkungan Pemerintah Kabupaten Garut yang telah berkenan menyumbangkan data dan informasi hingga terwujudnya publikasi ini.

Publikasi ini tentunya masih mengandung keterbatasan. Kritik dan saran dari semua pihak sangat diharapkan untuk perbaikan dan kesempurnaan publikasi yang akan datang. Kritik dan saran dapat dialamatkan ke: [bps3205@bps.go.id](mailto:bps3205@bps.go.id). Kepada semua pihak yang telah ikut terlibat dalam penyusunan publikasi ini kami mengucapkan banyak terima kasih.

Harapan kami semoga buku ini dapat bermanfaat bagi kita semua dalam menyusun perencanaan dan melaksanakan pembangunan serta berbagai kajian ilmiah.

Garut , September 2022  
Kepala BPS  
Garut

**Dody Gunawan Yusuf, S.Si**



## **PREFACE**

*Pakenjeng SubDistrict In Figures 2022 has changed the format in accordance with national policy, but the data that had previously been there, we will continue to try to appear through static and dynamic tables on our website [garutkab.bps.go.id](http://garutkab.bps.go.id).*

*Pakenjeng SubDistrict in this figure more and more in demand because as a source of reference by policy planners, researchers, lecturers, students and readers who need comprehensive statistical information.*

*Our sincere appreciation and gratitude goes to all government agencies in the Garut Regency Government who have been willing to contribute data and information until the realization of this publication.*

*This publication certainly contains limitations. Criticism and suggestions from all parties are expected to improve and perfect future publications. Criticisms and suggestions can be addressed to: [bps3205@bps.go.id](mailto:bps3205@bps.go.id). We would like to thank all those who have been involved in the preparation of this publication.*

*We hope that this book can be useful for all of us in planning and carrying out development and various scientific studies*

Garut, September 2022  
Chief Statistician of  
Garut

**Dody Gunawan Yusuf, S.Si**

## DAFTAR ISI/CONTENTS

	Halaman <i>Page</i>
Kata Pengantar .....	xi
Preface .....	xii
Daftar Isi/ <i>Contents</i> .....	xiii
Daftar Tabel/ <i>List of Tables</i> .....	xv
Daftar Gambar/ <i>List of Figures</i> .....	xxi
Penjelasan Umum/ <i>Explanatory Notes</i> .....	xxiii
Daftar Singkatan/ <i>List of Abbreviation</i> .....	xxv
1. Geografi / <i>Geography</i> .....	1
2. Pemerintahan/ <i>Government</i> .....	9
3. Penduduk/ <i>Population</i> .....	17
4. Sosial dan Kesejahteraan Rakyat/ <i>Social and Welfare</i> .....	25
5. Pertanian/ <i>Agriculture</i> .....	53
6. Pariwisata, Transportasi, dan Komunikasi/ <i>Tourism, Transportation, and Communication</i> .....	71
7. Perbankan, Koperasi, dan Perdagangan/ <i>Banking, Cooperative, and Trade</i> .....	83



## DAFTAR TABEL/LIST OF TABLES

	Halaman Page
<b>1. GEOGRAFI /GEOGRAPHY</b>	
1.1 Luas Daerah Menurut Desa/Kelurahan di Kecamatan Pakenjeng, 2021 <i>Total Area by Villages/Kelurahan in Pakenjeng Subdistrict, 2021 .....</i>	6
1.2 Jarak ke Ibukota Kecamatan dan Ibukota Kabupaten/Kota Menurut Desa/Kelurahan di Kecamatan Pakenjeng (km), 2021 <i>Distance to the Subdistrict Capital and Regency/Municipal Capital by Villages/Kelurahan in Pakenjeng Subdistrict (km), 2021 .....</i>	7
<b>2. PEMERINTAHAN/GOVERNMENT</b>	
<b>2.1 WILAYAH ADMINISTRATIF ADMINISTRATIVE AREA</b>	
2.1.1 Jumlah Rukun Warga (RW) dan Rukun Tetangga (RT) Menurut Desa/Kelurahan di Kecamatan Pakenjeng, 2021 <i>Number of Rukun Warga and Rukun Tetangga by Villages/ Kelurahan in Pakenjeng Subdistrict, 2021.....</i>	14
<b>2.2 SUMBER DAYA MANUSIA HUMAN RESOURCES</b>	
2.2.1 Jumlah PNS Menurut Golongan/Ruang dan Jenis Kelamin di Kantor Kecamatan Pakenjeng, 2021 <i>Number of Civil Servants By Group/Space and Gender in the District Office Pakenjeng, 2021 .....</i>	15
2.2.2 Jumlah PNS Menurut Tingkat Pendidikan dan Jenis Kelamin di Kantor Kecamatan Pakenjeng, 2021 <i>Number of Civil Servants According to Education and Gender in the District Office Pakenjeng, 2021 .....</i>	16
<b>3. PENDUDUK/POPULATION</b>	
3.1 Penduduk, Distribusi Persentase Penduduk, dan Rasio Jenis Kelamin Penduduk Menurut Desa/ Kelurahan di Kecamatan Pakenjeng, 2021	



	<i>Population, Percentage Distribution of Population, and Population Sex Ratio by Villages/Kelurahan in Pakenjeng Subdistrict, 2021 .....</i>	22
3.2	Jumlah Penduduk Menurut Kelompok Umur dan Jenis Kelamin di Kecamatan Pakenjeng, 2021 <i>Population by Age Groups and Sex in Pakenjeng Subdistrict, 2021 .....</i>	24
<b>4.</b>	<b>SOSIAL DAN KESEJAHTERAAN RAKYAT/SOCIAL AND WELFARE</b>	
<b>4.1</b>	<b>PENDIDIKAN EDUCATION</b>	
4.1.1	Banyaknya Desa <sup>1</sup> /Kelurahan yang Memiliki Fasilitas Sekolah Menurut Tingkat Pendidikan di Kecamatan Pakenjeng, 2021 <i>Number of Villages<sup>1</sup>/Kelurahan Having Educational Facilities by Educational Level in Pakenjeng Subdistrict, 2021 .....</i>	31
4.1.2	Jumlah Sekolah Menurut Tingkat Pendidikan di Kecamatan Pakenjeng, 2020/2021 dan 2021/2022 <i>Number of Schools by Educational Level in Pakenjeng Subdistrict, 2020/2021 and 2021/2022.....</i>	32
4.1.3	Jumlah Guru Menurut Tingkat Pendidikan di Kecamatan Pakenjeng, 2020/2021 dan 2021/2022 <i>Number of Teachers by Educational Level in Pakenjeng Subdistrict, 2020/2021 and 2021/2022.....</i>	33
4.1.4	Jumlah Murid Menurut Tingkat Pendidikan di Kecamatan Pakenjeng, 2020/2021 dan 2021/2022 <i>Number of Pupils by Educational Level in Pakenjeng Subdistrict, 2020/2021 and 2021/2022.....</i>	34
<b>4.2</b>	<b>KESEHATAN HEALTH</b>	
4.2.1	Banyaknya Desa <sup>1</sup> /Kelurahan yang Memiliki Sarana Kesehatan Menurut Jenis Sarana Kesehatan di Kecamatan Pakenjeng, 2021 <i>Number of Villages<sup>1</sup>/Kelurahan Health Facilities by Type of Health Facilities in Pakenjeng Subdistrict, 2021 .....</i>	35
4.2.2	Banyaknya Warga Penderita Kekurangan Gizi Menurut Desa/Kelurahan di Kecamatan Pakenjeng, 2021 <i>Number of People with Malnutrition by Villages/Kelurahan in Pakenjeng Subdistrict, 2021 .....</i>	36

**4.3 PERUMAHAN DAN LINGKUNGAN  
HOUSING AND ENVIRONMENT**

4.3.1	Banyaknya Desa/Kelurahan Menurut Sumber Air Minum Sebagian Besar Keluarga di Kecamatan Pakenjeng, 2021 <i>Number of Villages/Kelurahan by Drinking Water Source of Majority Family in Pakenjeng Subdistrict, 2021</i> .....	37
4.3.2	Banyaknya Keluarga Menurut Desa/Kelurahan dan Jenis Pengguna Listrik di Kecamatan Pakenjeng, 2021 <i>Number of Family by Villages/Kelurahan and Type of Electricity Consumer in Pakenjeng Subdistrict, 2021</i> .....	38
4.3.3	Banyaknya Desa/Kelurahan Menurut Sumber Penerangan Jalan Utama Desa/Kelurahan di Kecamatan Pakenjeng, 2021 <i>Number of Villages/Kelurahan by Source of Villages/Kelurahan's Main Street Illumination in Pakenjeng Subdistrict, 2021</i> .....	39
4.3.4	Banyaknya Desa/Kelurahan Menurut Penggunaan Fasilitas Tempat Buang Air Besar Sebagian Besar Keluarga di Kecamatan Pakenjeng, 2021 <i>Number of Villages/Kelurahan by Toilet Facility Used by Majority Family in Pakenjeng Subdistrict, 2021</i> .....	40
4.3.5	Banyaknya Desa/Kelurahan Menurut Jenis Bahan Bakar untuk Memasak yang Digunakan Sebagian Besar Keluarga di Kecamatan Pakenjeng, 2021 <i>Number of Villages/Kelurahan by Type of Cooking Fuel Used by Majority Family in Pakenjeng Subdistrict, 2021</i> .....	41
<b>4.4</b>	<b>AGAMA DAN SOSIAL LAINNYA RELIGION AND OTHER SOCIAL AFFAIRS</b>	
4.4.1	Jumlah Tempat Peribadatan Menurut Desa/ Kelurahan di Kecamatan Pakenjeng, 2021 <i>Number of Worship Places by Villages/Kelurahan in Pakenjeng Subdistrict, 2021</i> .....	42
4.4.2	Banyaknya Kejadian Bencana Alam Menurut Desa/Kelurahan dan Jenis Bencana Alam di Kecamatan Pakenjeng, 2021 <i>Number of Natural Disaster Events by Villages/Kelurahan and Type of Natural Disaster in Pakenjeng Subdistrict, 2021</i> .....	43

4.4.3	Banyaknya Korban Jiwa Akibat Bencana Alam Menurut Desa/Kelurahan dan Jenis Bencana Alam di Kecamatan Pakenjeng, 2021 <i>Number of Fatalities Due to Natural Disasters by Villages/Kelurahan and Type of Natural Disaster in Pakenjeng Subdistrict, 2021</i> .....	46
4.4.4	Keberadaan Fasilitas/Upaya Antisipasi/Mitigasi Bencana Alam Menurut Desa/Kelurahan di Kecamatan Pakenjeng, 2021 <i>Existence of Facilities/Efforts for Anticipation/Mitigation of Natural Disasters by Villages/Kelurahan by Villages/Kelurahan in Pakenjeng Subdistrict, 2021</i> .....	49
4.4.5	Banyaknya Desa/Kelurahan yang Memiliki Kelompok Kegiatan Olahraga Menurut Jenis Olahraga dan Ketersediaan Fasilitas/Lapangan Olahraga di Kecamatan Pakenjeng, 2021 <i>Number of Villages/Kelurahan Having Sport Activities Groups by Type of Sport and Availability of Sport Facilities/Fields in Pakenjeng Subdistrict, 2021</i> .....	51
<b>5.</b>	<b>PERTANIAN/AGRICULTURE</b>	
5.1	Luas Panen Tanaman Sayuran Menurut Jenis Tanaman di Kecamatan Pakenjeng (ha), 2018–2021 <i>Harvested Area of Seasonal Vegetables by Kind of Plant in Pakenjeng Subdistrict (ha), 2018–2021</i> .....	58
5.2	Produksi Tanaman Sayuran dan Buah-buahan Semusim Menurut Jenis Tanaman di Kecamatan Pakenjeng (kuintal), 2018–2021 <i>Production of Seasonal Vegetables and Fruits by Kind of Plant in Pakenjeng Subdistrict (quintal), 2018–2021</i> .....	59
5.3	Luas Panen Tanaman Biofarmaka Menurut Jenis Tanaman di Kecamatan Pakenjeng (m <sup>2</sup> ), 2018–2021 <i>Harvested Area of Medicinal Plants by Kind of Plant in Pakenjeng Subdistrict (m<sup>2</sup>), 2018–2021</i> .....	60
5.4	Produksi Tanaman Biofarmaka Menurut Jenis Tanaman di Kecamatan Pakenjeng (kg), 2018–2021 <i>Production of Medicinal Plants by Kind of Plant in Pakenjeng Subdistrict (kg), 2018–2021</i> .....	61

5.5	Luas Panen Tanaman Hias Menurut Jenis Tanaman di Kecamatan Pakenjeng (m <sup>2</sup> ), 2018–2021 <i>Harvested Area of Ornamental Plants by Kind of Plant in Pakenjeng Subdistrict (m<sup>2</sup>), 2018–2021</i> .....	62
5.6	Produksi Tanaman Hias Menurut Jenis Tanaman di Kecamatan Pakenjeng (tangkai), 2018–2021 <i>Production of Ornamental Plants by Kind of Plant n Pakenjeng Subdistrict (stalks), 2018–2021</i> .....	63
5.7	Produksi Buah-Buahan dan Sayuran Tahunan Menurut Jenis Tanaman di Kecamatan Pakenjeng (kuintal), 2018–2021 <i>Production of Annual Fruits and Vegetables by Kind of Plant in Pakenjeng Subdistrict (quintal), 2018–2021</i> .....	64
<b>6.</b>	<b>PARIWISATA, TRANSPORTASI, DAN KOMUNIKASI/TOURISM, TRANSPORTATION, AND COMMUNICATION</b>	
<b>6.1</b>	<b>PARIWISATA TOURISM</b>	
6.1.1	Jumlah Sarana Akomodasi Menurut Desa/Kelurahan dan Jenis Akomodasi di Kecamatan Pakenjeng, 2021 <i>Number of Accomodation Facilities by Villages/Kelurahan and Type of Accomodation in Pakenjeng Subdistrict, 2021</i> .....	70
<b>6.2</b>	<b>TRANSPORTASI TRANSPORTATION</b>	
6.2.1	Prasarana dan Sarana Transportasi Antar Desa/Kelurahan Menurut Desa/Kelurahan di Kecamatan Pakenjeng, 2021 <i>Inter-Villages/Kelurahan Transportation Infrastructure and Facilities by Villages/Kelurahan in Pakenjeng Subdistrict, 2021</i> .....	71
<b>6.3</b>	<b>KOMUNIKASI COMMUNICATION</b>	
6.2.2	Keberadaan Kantor Pos/Pos Pembantu/Rumah Pos, Pos Keliling, dan Perusahaan/Agen Jasa Ekspedisi Swasta Menurut Desa/Kelurahan di Kecamatan Pakenjeng, 2021 <i>Number of Post Office/Subsidiary of Post Office, Mobile Portal Service, Private Expedition Service Company by Villages/Kelurahan in Pakenjeng Subdistrict, 2021</i> .....	73

6.3.1	Jumlah Menara Telepon seluler dan Operator Layanan Komunikasi Telepon Seluler Menurut Desa/Kelurahan di Kecamatan <b>Pakenjeng</b> , 2021 <i>Number of Base Transceiver Station (BTS) and Cellular Phone Communication Service Operators by Villages/Kelurahan in Pakenjeng Subdistrict, 2021</i> .....	74
6.3.2	Kekuatan Sinyal Telepon Seluler dan Jenis Sinyal Internet Telepon Seluler Menurut Desa/Kelurahan di Kecamatan <b>Pakenjeng</b> , 2021 <i>The Strength of Cellular Phone Signal by Villages/Kelurahan in Pakenjeng Subdistrict, 2021</i> .....	75
<b>7.</b>	<b>PERBANKAN, KOPERASI, DAN PERDAGANGAN/BANKING, COOPERATIVE, AND TRADE</b>	
7.1	Banyaknya Sarana Lembaga Keuangan Bank Menurut Desa/Kelurahan dan Jenis Bank di Kecamatan Pakenjeng, 2021 <i>Number of Bank by Villages/Kelurahan and Type of Bank in Pakenjeng Subdistrict, 2021</i> .....	82
7.2	Banyaknya Koperasi Aktif Menurut Menurut Desa/Kelurahan dan Jenis Koperasi di Kecamatan Pakenjeng, 2021 <i>Number of Cooperative by Villages/Kelurahan and Type of Cooperative in Pakenjeng Subdistrict, 2021</i> .....	83
7.3	Banyaknya Sarana Perdagangan Menurut Desa/Kelurahan dan Jenis Sarana Perdagangan di Kecamatan Pakenjeng, 2021 <i>Number of Trade Facilities by Villages/Kelurahan and Type of Trade Facilities in Pakenjeng Subdistrict, 2021</i> .....	85

## DAFTAR GAMBAR/LIST OF FIGURES

		Halaman Page
1.1	Luas Daerah menurut Desa/Kelurahan (%), 2021 ..... <i>Total Area by Village/Kelurahan (%), 2021.....</i>	4
1.2	Jarak ke Ibukota Kecamatan Menurut Desa/ Kelurahan di Kecamatan Pakenjeng (km), 2021 ..... <i>Distance to the Subdistrict Capital by Village/Kelurahan in Pakenjeng Subdistrict (km), 2021.....</i>	5
2.1	Jumlah Rukun Warga (RW) dan Rukun Tetangga (RT) Menurut Desa/Kelurahan di Kecamatan Pakenjeng, 2021 ..... <i>Number of Rukun Warga and Rukun Tetangga by Villages/ Kelurahan in Pakenjeng Subdistrict, 2021.....</i>	12
2.2	Jumlah PNS Menurut Tingkat Pendidikan dan Jenis Kelamin di Kantor Kecamatan Pakenjeng, 2021 ..... <i>Number of Civil Servants According to Education and Gender in the District Office Pakenjeng, 2021 .....</i>	13
3.1	Penduduk Menurut Desa/Kelurahan di Kecamatan Pakenjeng, 2021 ..... <i>Population by Villages/Kelurahan in Pakenjeng Subdistrict, 2021 ...</i>	20
3.2	Jumlah Penduduk Menurut Kelompok Umur dan Jenis Kelamin di Kecamatan Pakenjeng, 2021 ..... <i>Population by Age Groups and Sex in Pakenjeng Subdistrict, 2021 ..</i>	21
4.1	*** ..... .....	29
4.2	***	

	.....	30
5.1	” ..... .....	56
5.2	” ..... .....	57
6.1	” ..... .....	68
6.2	” ..... .....	69
7.1	” ..... .....	80
7.2	” ..... .....	81

<https://garutrab.nos.go.id>

## PENJELASAN UMUM/EXPLANATORY NOTES

Tanda-tanda, satuan-satuan, dan lain-lainnya yang digunakan dalam publikasi ini adalah sebagai berikut:

*Symbols, measurement units, and acronyms which are used in this publication, are as follows:*

### 1. TANDA-TANDA/SYMBOLS

Data tidak tersedia/ <i>Data not available</i> .....	: ...
Tidak ada atau nol / <i>Null or zero</i> .....	: -
Data dapat diabaikan/ <i>Data negligible</i> .....	: 0
Tanda decimal/ <i>Decimal point</i> .....	: ,
Data tidak dapat ditampilkan/ <i>Not applicable</i> .....	: NA
Angka estimasi/ <i>Estimated figures</i> .....	: e
Angka diperbaiki/ <i>Revised figures</i> .....	: r
Angka sementara/ <i>Preliminary figures</i> .....	: x
Angka sangat sementara/ <i>Very preliminary figures</i> .....	: xx
Angka sangat sangat sementara/ <i>Very very preliminary figures</i> .....	: xxx

### 2. SATUAN/UNITS

barel/ <i>barrel</i> .....	: 158,99 liter/ <i>litres</i> = 1/6,2898 m <sup>3</sup>
hektar (ha)/ <i>hectare (ha)</i> .....	: 10 000 m <sup>2</sup>
kilometer (km)/ <i>kilometres (km)</i> .....	: 1 000 meter/ <i>meters (m)</i>
knot/ <i>knot</i> .....	: 1,8523 km/jam ( <i>km/hour</i> )
kuintal/ <i>quintal</i> .....	: 100 kg
KWh .....	: 1 000 Watt hour
MWh .....	: 1 000 KWh
liter (untuk beras)/ <i>litre (for rice)</i> .....	: 0,80 kg
MMSCF .....	: 1/35,3 m <sup>3</sup>
metrik ton (m.ton)/ <i>metric ton (m. ton)</i> .....	: 0,98421 long ton = 1 000 kg
ons/ <i>ounce</i> .....	: 28,31 gram/ <i>grams</i>
ton .....	: 1 000 kg

Satuan lain: buah, dus, butir, helai/lembar, kaleng, batang, pulsa, ton kilometer (ton-km), jam, menit, persen (%).

*Other units: unit, pack, pieces, sheet, tin, pulse, ton-kilometres(ton-km), hour, minute, percent (%).*

Perbedaan angka di belakang koma disebabkan oleh pembulatan angka.

*The difference in decimal numbers is caused by rounding.*





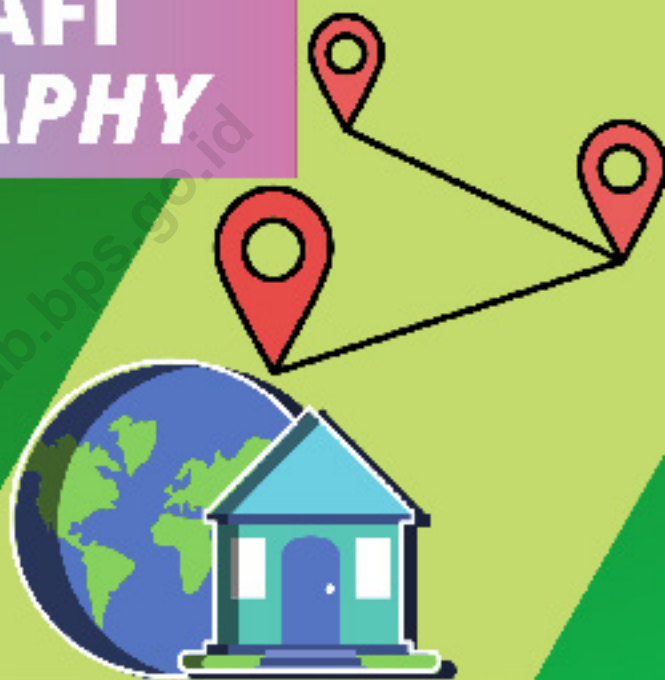
## DAFTAR SINGKATAN/LIST OF ABBREVIATION

SI	: Stasiun Iklim/ <i>Climate Station</i>
SMPK	: Stasiun Meterologi Pertanian Khusus/ <i>Special Agricultural Meteorological Station</i>
t.t	: Tempat tidur/ <i>Bed</i>
BCG	: Bacillus Calmette Guerin
DPT	: Difteri, Pertusis, Tetanus/ <i>Diphtheria, Tetanus, and Pertussis</i>
TT	: Tetanus Toxoid
IOT	: Industri Obat Tradisional/ <i>Traditional Medicine Industry</i>
IKOT	: Industri Kecil Obat Tradisional/ <i>Traditional Medicine Small Industry</i>
Alkes	: Alat kesehatan/ <i>Health Kits</i>
PKRT	: Perbekalan Kesehatan Rumah tangga/ <i>Household Health Logistics</i>
Kompl	: Komplemen/ <i>Complement</i>
IRTP	: Industri Pangan Produksi Rumah Tangga/ <i>Foods Home Industry</i>
PBF	: Pedagang Besar Farmasi/ <i>Pharmacy Whole-seller</i>
GFK	: Gudang Farmasi Kab/Kota/Regency/ <i>Municipality Pharmacy Warehouse</i>
RB	: Rumah Bersalin/ <i>Delivery House</i>
Pustu	: Puskesmas pembantu/ <i>Auxiliary Public Health Center</i>
BP	: Balai Pengobatan/ <i>Polyclinic</i>
TPS	: Tempat Pembuangan Sampah Sementara / <i>landfill</i>
Jamkesmas	: Jaminan kesehatan masyarakat miskin/ <i>Poor public health insurance</i>
PJKMU	: Program Jaminan Kesehatan Masyarakat Umum/ <i>General Public Health Insurance Program</i>
SIUP	: Surat Ijin Usaha Perdagangan/ <i>Trading Permission Letter</i>
TDP	: Tanda Daftar Perusahaan/ <i>Company Registration Identity</i>
API	: Angka Pengenal Importir/ <i>Importer's Identity Number</i>



# BAB 1

## GEOGRAFI *GEOGRAPHY*





**ULASAN**

Kecamatan Pakenjeng mempunyai luas wilayah sekitar 17.687.3 km<sup>2</sup>, dengan batas-batas wilayah sebagai berikut:

- Sebelah Utara berbatasan dengan kecamatan Pamulihan
- Sebelah Timur berbatasan dengan Kecamatan Cisompet dan Cikelet
- Sebelah Selatan berbatasan dengan SAMUDRA INDONESIA
- Sebelah Barat berbatasan dengan kecamatan Bungbulang

Secara umum karakteristik wilayah Kecamatan Pakenjeng sebagian besar desa-desanya terletak di daerah dataran.

**DESCRIPTION**

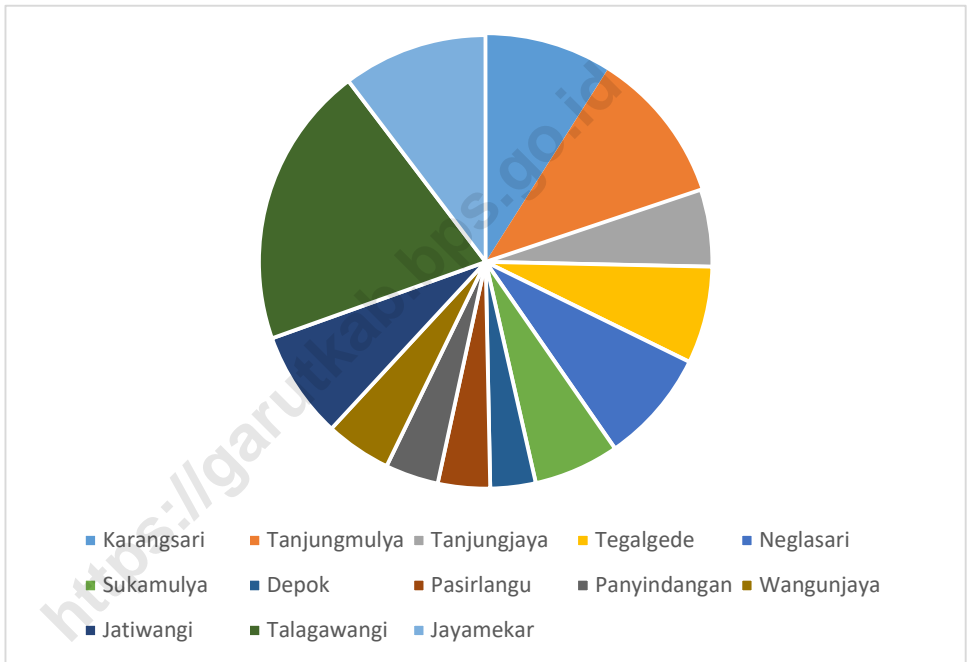
*Sub District of Pakenjeng has total area approximately 17.687.3 km<sup>2</sup>, with area boundaries as shown below:*

- North side, by at sub District of Pamulihan*
- East side, by sub District of Cisompet.*
- South side, by at sub District of Cikelet.*
- West side, by sub District of Samudra Indonesia*

*Generally, characteristic of sub District of Pakenjeng most of the villages are located in the mainland.*

**Gambar** 1.1  
**Figures**

**Luas Daerah menurut Desa/Kelurahan (%), 2021**  
**Total Area by Village/Kelurahan (%), 2021**

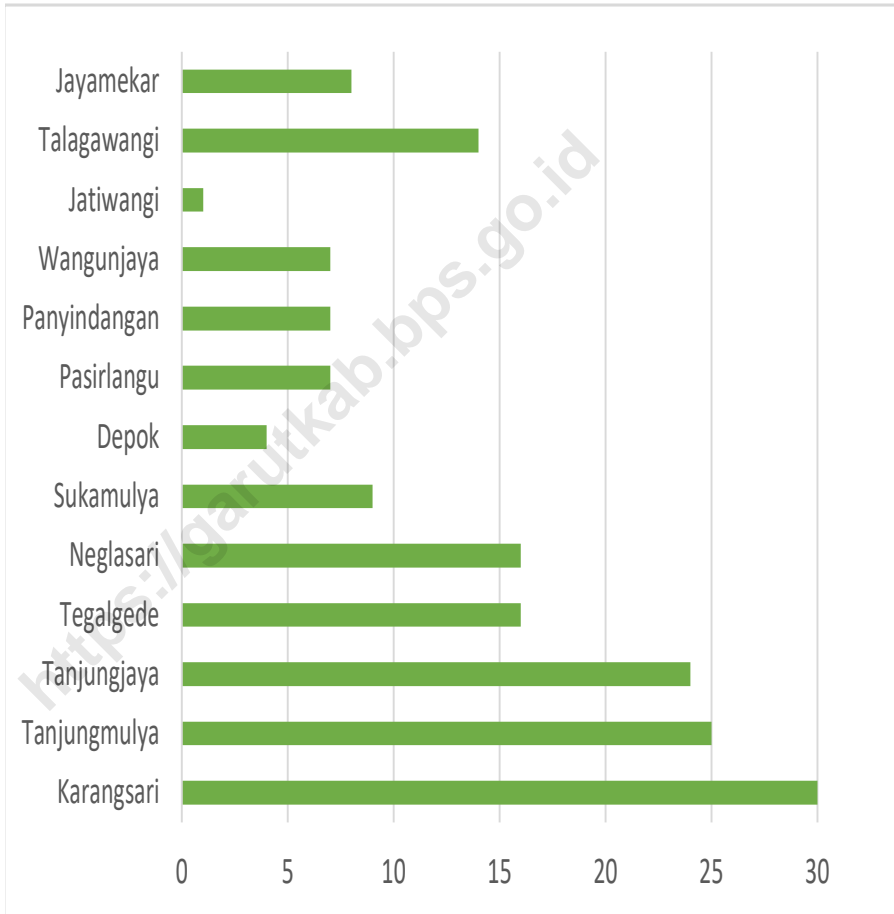


Catatan/Note: ...

Sumber/Source: Kementerian Dalam Negeri/Ministry of Home Affairs

**Gambar** 1.2  
**Figures**

**Jarak ke Ibukota Kecamatan Menurut Desa/Kelurahan  
di Kecamatan Pakenjeng (km), 2021**  
*Distance to the Subdistrict Capital by Village/Kelurahan  
in Pakenjeng Subdistrict (km), 2021*



Catatan/Note: ...

Sumber/Source: BPS, Pendataan Potensi Desa (Podes) /BPS-Statistics Indonesia, Village Potential Data Collecting



**Tabel 1.1** Luas Daerah Menurut Desa/Kelurahan di Kecamatan Pakenjeng, 2021  
**Table** Total Area by Villages/Kelurahan in Pakenjeng Subdistrict, 2021

Desa/Kelurahan Village/Kelurahan	Luas Total Area (km <sup>2</sup> /sq.km)	Persentase terhadap Luas Kecamatan Percentage to Subdistrict Area
(1)	(2)	(3)
1.Karangsari	16,94	9,00
2.Tanjungmulya	20,40	10,84
3.Tanjungjaya	10,36	5,50
4.Tegalgede	13,02	6,92
5.Neglasari	15,23	8,09
6.Sukamulya	11,49	6,10
7.Depok	6,06	3,22
8.Pasirlangu	7,02	3,73
9.Panyindangan	7,16	3,80
10.Wangunjaya	8,83	4,69
11.Jatiwangi	14,42	7,66
12.Talagawangi	37,91	20,14
13.Jayamekar	19,42	10,32
<b>Kecamatan Pakenjeng</b>	<b>188,296</b>	<b>100,00</b>

Catatan/Note: ...

Sumber/Source: Kementerian Dalam Negeri/Ministry of Home Affairs

**Tabel 1.2**  
**Table**

**Jarak ke Ibukota Kecamatan dan Ibukota Kabupaten/Kota Menurut Desa/Kelurahan di Kecamatan Pakenjeng (km), 2021**  
***Distance to the Subdistrict Capital and Regency/Municipal Capital by Villages/Kelurahan in Pakenjeng Subdistrict (km), 2021***

<b>Desa/Kelurahan</b> <b>Village/Kelurahan</b>	<b>Jarak ke Ibukota Kecamatan</b> <b>Distance to Subdistrict Capital</b>	<b>Jarak ke Ibukota Kabupaten/ Kota</b> <b>Distance to Regency/Municipal Capital</b>
(1)	(2)	(3)
1.Karangsari	30	89
2.Tanjungmulya	25	84
3.Tanjungjaya	24	83
4.Tegalgede	16	75
5.Neglasari	16	75
6.Sukamulya	9	68
7.Depok	4	63
8.Pasirlangu	7	66
9.Panyindangan	7	66
10.Wangunjaya	7	66
11.Jatiwangi	1	60
12.Talagawangi	14	54
13.Jayamekar	8	51
<b>Kecamatan Pakenjeng</b>		

Catatan/Note: ...

Sumber/Source: BPS, Pendataan Potensi Desa (Podes) /BPS-Statistics Indonesia, Village Potential Data Collecting



# BAB 2

# PEMERINTAHAN GOVERNMENT





**ULASAN**

Data yang disajikan pada bab ini mencakup data-data pemerintahan, aparatur di lingkungan kantor kecamatan, serta unit pelaksana yang berada di bawah lingkup kecamatan.

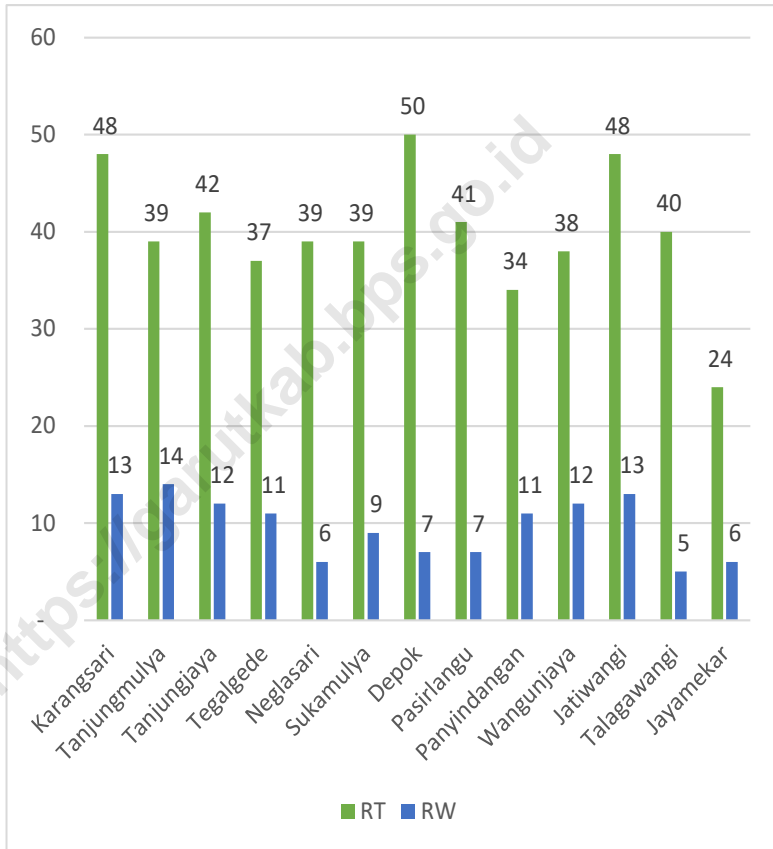
**DESCRIPTION**

*Data presented in this chapter contains data on government, personnel in the sub-district office, and implementing units that are under the sub-district allocation.*

<https://garutkab.bps.go.id>

**Gambar 2.1**  
**Figures**

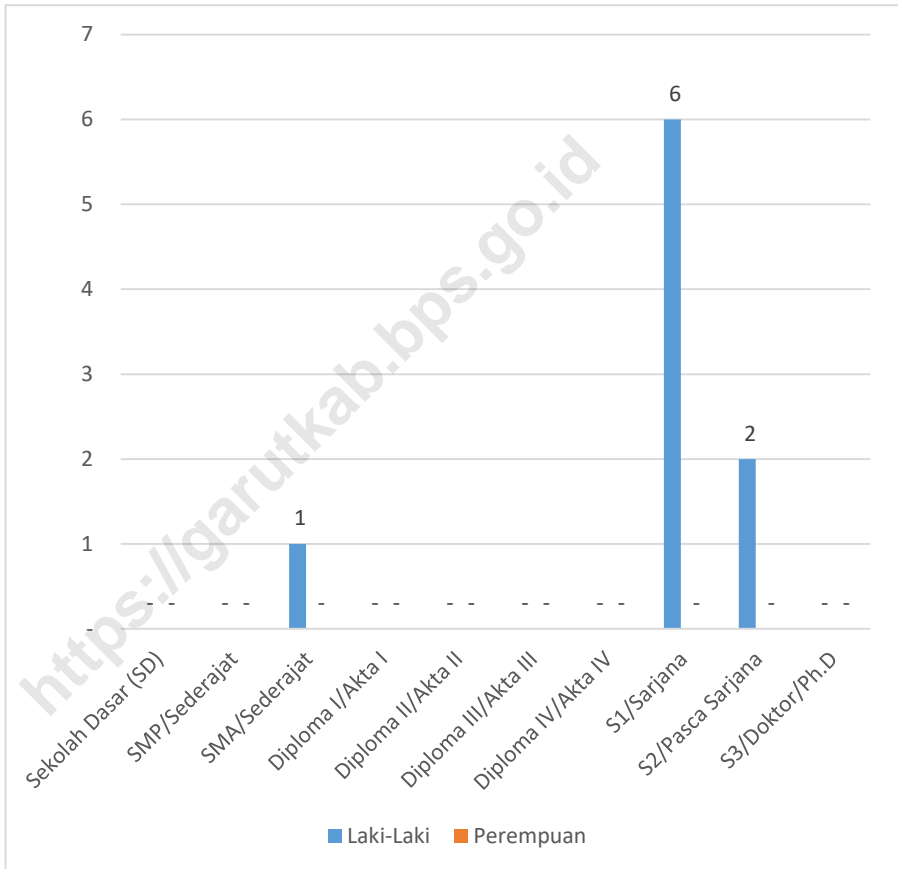
**Jumlah Rukun Warga (RW) dan Rukun Tetangga (RT) Menurut Desa/Kelurahan di Kecamatan Pakenjeng, 2021**  
**Number of Rukun Warga and Rukun Tetangga by Villages<sup>1</sup>/Kelurahan in Pakenjeng Subdistrict, 2021**



Sumber/Source : Dinas Pemberdayaan Masyarakat dan Desa Kabupaten Garut / Garut Regency Village and Community Empowerment Service

**Gambar 2.2**  
**Figures**

**Jumlah PNS Menurut Tingkat Pendidikan dan Jenis Kelamin di Kantor Kecamatan Pakenjeng, 2021**  
**Number of Civil Servants According to Education and Gender in the District Office Pakenjeng, 2021**



Catatan/Note: ...

Sumber/Source: Kantor Kecamatan/SubDistrict Office



## 2.1 WILAYAH ADMINISTRATIF ADMINISTRATIVE AREA

**Tabel 2.1.1** Jumlah Rukun Warga (RW) dan Rukun Tetangga (RT) Menurut Desa/Kelurahan di Kecamatan Pakenjeng, 2021  
**Table 2.1.1** Number of Rukun Warga and Rukun Tetangga by Villages'/Kelurahan in Pakenjeng Subdistrict, 2021

Desa/Kelurahan Village/Kelurahan	Rukun Warga (RW) Rukun Warga	Rukun Tetangga (RT) Rukun Tetangga
(1)	(2)	(3)
1.Karangsari	13	48
2.Tanjungmulya	14	39
3.Tanjungjaya	12	42
4.Tegalgede	11	37
5.Neglasari	6	39
6.Sukamulya	9	39
7.Depok	7	50
8.Pasirlangu	7	41
9.Panyindangan	11	34
10.Wangunjaya	12	38
11.Jatiwangi	13	48
12.Talagawangi	5	40
13.Jayamekar	6	24
<b>Kecamatan Pakenjeng</b>	<b>126</b>	<b>519</b>

Catatan/Note: ...

Sumber/Source: Dinas Pemberdayaan Masyarakat dan Desa Kabupaten Garut / Garut Regency Village and Community Empowerment Service

## 2.2 SUMBER DAYA MANUSIA HUMAN RESOURCES

**Tabel 2.2.1** Jumlah PNS Menurut Golongan/Ruang dan Jenis Kelamin di Kantor Kecamatan Pakenjeng, 2021  
**Table** *Number of Civil Servants By Group/Space and Gender in the District Office Pakenjeng, 2021*

Golongan/Ruang <i>Room type</i>	Laki-Laki <i>Male</i>	Perempuan <i>Female</i>	Jumlah <i>Total</i>
(1)	(2)	(3)	(4)
IVd	-	-	-
IVc	-	-	-
IVb	-	-	-
IVa	1	-	1
III d	2	-	2
III c	2	-	2
III b	1	-	1
III a	2	-	2
II d	-	-	-
II c	1	-	1
II b	-	-	-
II a	-	-	-
I d	-	-	-
I c	-	-	-
I b	-	-	-
I a	-	-	-
<b>Kecamatan Pakenjeng</b>	<b>9</b>	<b>-</b>	<b>9</b>

Catatan/Note: ...

Sumber/Source: Kantor Kecamatan/SubDistrict Office

**Tabel** 2.2.2  
**Table**

**Jumlah PNS Menurut Tingkat Pendidikan dan Jenis Kelamin di Kantor Kecamatan Pakenjeng, 2021**  
**Number of Civil Servants According to Education and Gender in the District Office Pakenjeng, 2021**

<b>Tingkat Pendidikan</b> <i>Educational Level</i>	<b>Laki-Laki</b> <i>Male</i>	<b>Perempuan</b> <i>Female</i>	<b>Jumlah</b> <i>Total</i>
(1)	(2)	(3)	(4)
Sekolah Dasar (SD) <i>Primary School</i>	-	-	-
SMP/Sederajat <i>Junior High School</i>	-	-	-
SMA/Sederajat <i>Senior High School</i>	1	-	1
Diploma I/Akta I <i>Diploma I/Akta I</i>	-	-	-
Diploma II/Akta II <i>Diploma II/Akta II</i>	-	-	-
Diploma III/Akta III <i>Diploma III/Akta III</i>	-	-	-
Diploma IV/Akta IV <i>Diploma IV/Akta IV</i>	-	-	-
S1/Sarjana <i>Under Graduate/Bachelor</i>	6	-	6
S2/Pasca Sarjana <i>Graduate</i>	2	-	2
S3/Doktor/Ph.D <i>Post Graduate</i>	-	-	-
<b>Jumlah/Total</b>	9	-	9

Catatan/Note: ...

Sumber/Source: Kantor Kecamatan/SubDistrict Office

# BAB 3

## PENDUDUK *POPULATION*



<https://garutkab.bps.go.id/>



**ULASAN**

Pada bab ini dapat dicari beragam tabel yang berhubungan dengan masalah demografi di Kecamatan, seperti jumlah penduduk, penduduk menurut kelompok umur, Kemudian dilengkapi dengan data rasio jenis kelamin dan persentasi penduduk di kecamatan tersebut.

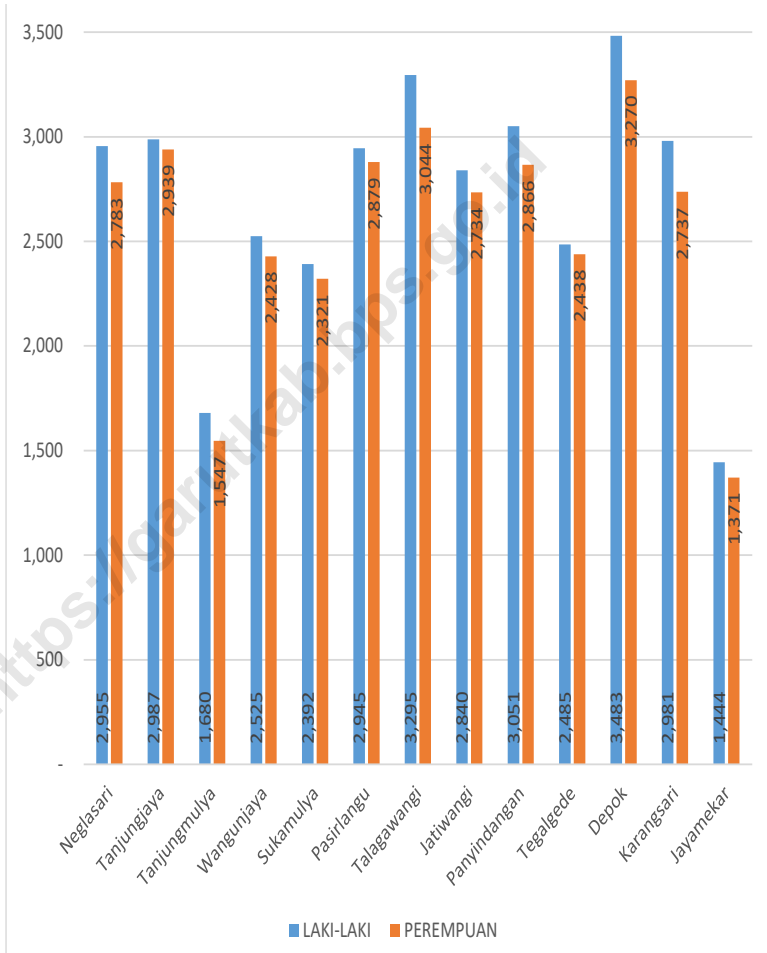
**DESCRIPTION**

*In this chapter, various tables related to demographic problems in the sub-district, such as population, population by age group can be searched, then equipped with data on the sex ratio and the percentage of the population in the sub-district.*

<https://garutkab.bps.go.id>

**Gambar 3.1**  
**Figures**

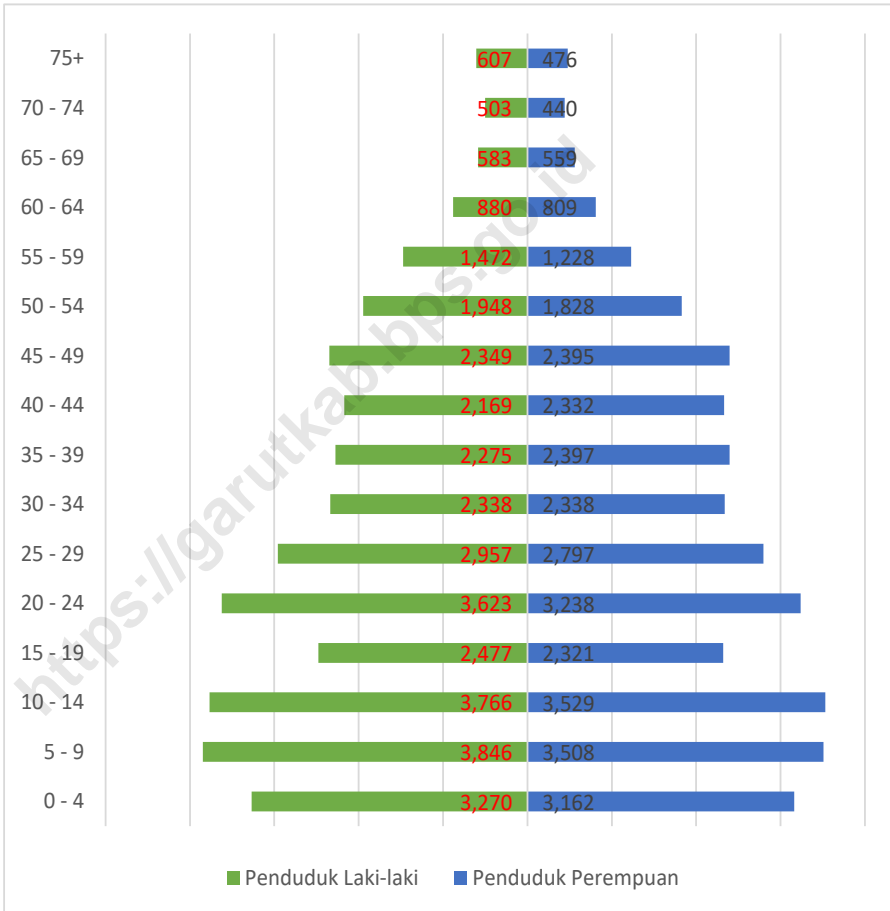
**Penduduk Menurut Desa/Kelurahan di Kecamatan Pakenjeng, 2021**  
*Population by Villages/Kelurahan in Pakenjeng Subdistrict, 2021*



Catatan/Note: ...  
 Sumber/Source: Data Administrasi Dinas Kependudukan dan Pencatatan Sipil (Disdukcapil) / Administrative Data of the Population and Civil Registration Service (Disdukcapil)

**Gambar 3.2**  
**Figures**

**Jumlah Penduduk Menurut Kelompok Umur dan Jenis Kelamin di Kecamatan Pakenjeng, 2021**  
**Population by Age Groups and Sex in Pakenjeng Subdistrict, 2021**



Catatan/Note: ...  
 Sumber/Source: Data Administrasi Dinas Kependudukan dan Pencatatan Sipil (Disdukcapil) / Administrative Data of the Population and Civil Registration Service (Disdukcapil)



**Tabel 3.1**  
**Table**

**Penduduk, Distribusi Persentase Penduduk, dan Rasio Jenis Kelamin Penduduk Menurut Desa/Kelurahan di Kecamatan Pakenjeng, 2021**  
*Population, Percentage Distribution of Population, and Population Sex Ratio by Villages/Kelurahan in Pakenjeng Subdistrict, 2021*

Desa/Kelurahan Village/Kelurahan	Penduduk/Population		
	Laki-Laki/Male	Perempuan/Female	Jumlah/Total
(1)	(2)	(3)	(4)
1.Karangsari	2,955	2,783	5,738
2.Tanjungmulya	2,987	2,939	5,926
3.Tanjungjaya	1,680	1,547	3,227
4.Tegalgede	2,525	2,428	4,953
5.Neglasari	2,392	2,321	4,713
6.Sukamulya	2,945	2,879	5,824
7.Depok	3,295	3,044	6,339
8.Pasirlangu	2,840	2,734	5,574
9.Panyindangan	3,051	2,866	5,917
10.Wangunjaya	2,485	2,438	4,923
11.Jatiwangi	3,483	3,270	6,753
12.Talagawangi	2,981	2,737	5,718
13.Jayamekar	1,444	1,371	2,815
<b>Kecamatan Pakenjeng</b>	<b>35,063</b>	<b>33,357</b>	<b>68,420</b>

Lanjutan Tabel/*Continued Table 3.1*

Desa/Kelurahan <i>Village/Kelurahan</i>	Persentase Penduduk <i>Percentage of Total Population</i>	Rasio Jenis Kelamin Penduduk <i>Population Sex Ratio</i>
(1)	(5)	(7)
1.Karangsari	8.39	106.2
2.Tanjungmulya	8.66	101.6
3.Tanjungjaya	4.72	108.6
4.Tegalgede	7.24	104
5.Neglasari	6.89	103.1
6.Sukamulya	8.51	102.3
7.Depok	9.26	108.2
8.Pasirlangu	8.15	103.9
9.Panyindangan	8.65	106.5
10.Wangunjaya	7.20	101.9
11.Jatiwangi	9.87	106.5
12.Talagawangi	8.36	108.9
13.Jayamekar	4.11	105.3
<b>Kecamatan Pakenjeng</b>	<b>2,60</b>	<b>105.11</b>

Catatan/Note: ...

Sumber/Source: Data Administrasi Dinas Kependudukan dan Pencatatan Sipil (Disdukcapil) / *Administrative Data of the Population and Civil Registration Service (Disdukcapil)*

**Tabel** 3.2  
**Table**

**Jumlah Penduduk Menurut Kelompok Umur dan Jenis Kelamin di Kecamatan Pakenjeng, 2021**  
**Population by Age Groups and Sex in Pakenjeng Subdistrict, 2021**

Kelompok Umur Age Groups	Jenis Kelamin/Sex		
	Laki-Laki Male	Perempuan Female	Jumlah Total
(1)	(2)	(3)	(4)
0-4	3 270	3 162	6 432
5-9	3 846	3 508	7 354
10-14	3 766	3 529	7 295
15-19	2 477	2 321	4 798
20-24	3 623	3 238	6 861
25-29	2 957	2 797	5 754
30-34	2 338	2 338	4 676
35-39	2 275	2 397	4 672
40-44	2 169	2 332	4 501
45-49	2 349	2 395	4 744
50-54	1 948	1 828	3 776
55-59	1 472	1 228	2 700
60-64	880	809	1 689
65-69	583	559	1 142
70-74	503	440	943
75+	607	476	1 083
<b>Kecamatan Pakenjeng</b>	<b>35 063</b>	<b>33 357</b>	<b>68 420</b>

Catatan/Note: ...

Sumber/Source: Data Administrasi Dinas Kependudukan dan Pencatatan Sipil (Disdukcapil) / Administrative Data of the Population and Civil Registration Service (Disdukcapil)

# BAB 4

## SOSIAL DAN KESEJAHTERAAN RAKYAT SOCIAL AND WELFARE





**ULASAN**

Di bidang sosial menyangkut berbagai aspek yang memang dirasakan sangat kompleks. Karena selain berdampak terhadap masalah ekonomi juga berdampak pada masalah sosial politik masyarakat. Bahkan keberhasilan pembangunan dibidang sosial dapat dievaluasi dan dijadikan sebagai indikator tahun-tahun selanjutnya. Keberhasilan pembangunan dalam bidang sosial tidak hanya dapat dilihat dari bentuk fisik saja namun juga harus dilihat secara keseluruhan yaitu dari segi fisik maupun dari segi non fisik. Salah satu upaya dari pemerintah Kabupaten Garut dalam rangka pembangunan sosial budaya adalah dengan mengupayakan berbagai program yang langsung menyentuh masyarakat sebagai sasarannya diantaranya pembangunan di bidang pendidikan, kesehatan dan Keluarga Berencana, bidang Agama serta bidang sosial lainnya.

Pada bab ini data mengenai pendidikan menyajikan jumlah sekolah menurut tingkatan pendidikan yang di mulai dari tingkat SD sampai Sekolah Menengah (SMU/SMK).

Data mengenai kesehatan pada bab ini menyajikan jumlah sarana dan fasilitas kesehatan yang ada dikecamatan Pakenjeng mulai dari Puskesmas, Pustu sampai posyandu, termasuk jumlah tenaga kesehatan itu sendiri.

Data mengenai Agama dalam bab

**DESCRIPTION**

*In the social field concerning various aspects that are felt very complex. Because in addition to impact on economic problems also impact on socio-political issues of society. Even the success of development in the social field can be evaluated and used as an indicator for the next years. The success of development in the social field not only can be seen from the physical form but also must be seen as a whole that is in terms of physical as well as in terms of non-physical One of the efforts of Garut regency government in the framework of socio-cultural development is to seek a variety of programs that directly touch the community as its targets such as development in the field of education, health and family planning, religion and other social fields.*

*In this chapter data on education presents the number of schools according to their level of education ranging from elementary to high school (high school / vocational) level.*

*Health data in this chapter presents the number of health facilities and facilities available in Pakenjeng District from Puskesmas, Pustu to Posyandu, including the number of health workers themselves ranging*

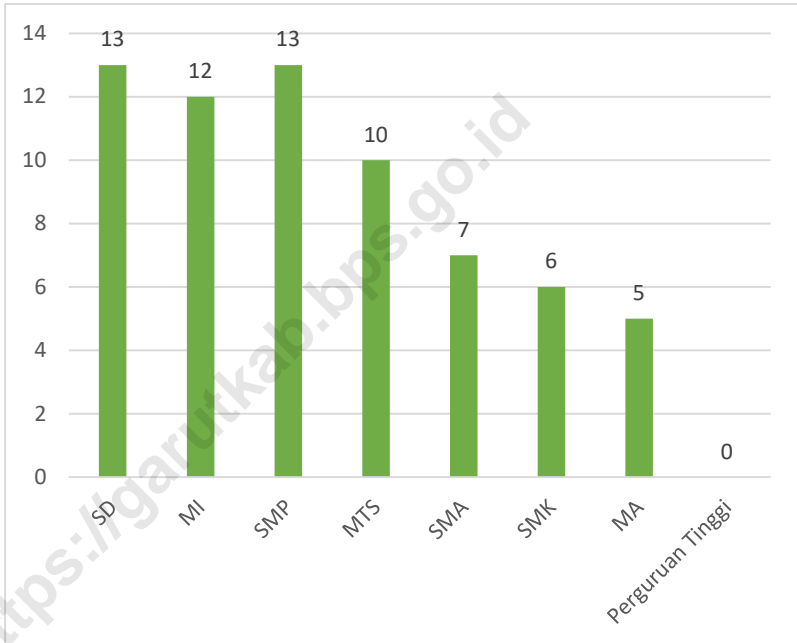
*Religion data in this chapter presents;*

ini menyajikan; tempat peribadatan. *he place of worship.*

<https://garutkab.bps.go.id>

**Gambar 4.1**  
**Figures**

**Banyaknya Desa<sup>1</sup>/Kelurahan yang Memiliki Fasilitas Sekolah Menurut Tingkat Pendidikan di Kecamatan Pakenjeng, 2021**  
**Number of Villages<sup>1</sup>/Kelurahan Having Educational Facilities by Educational Level in Pakenjeng Subdistrict, 2021**



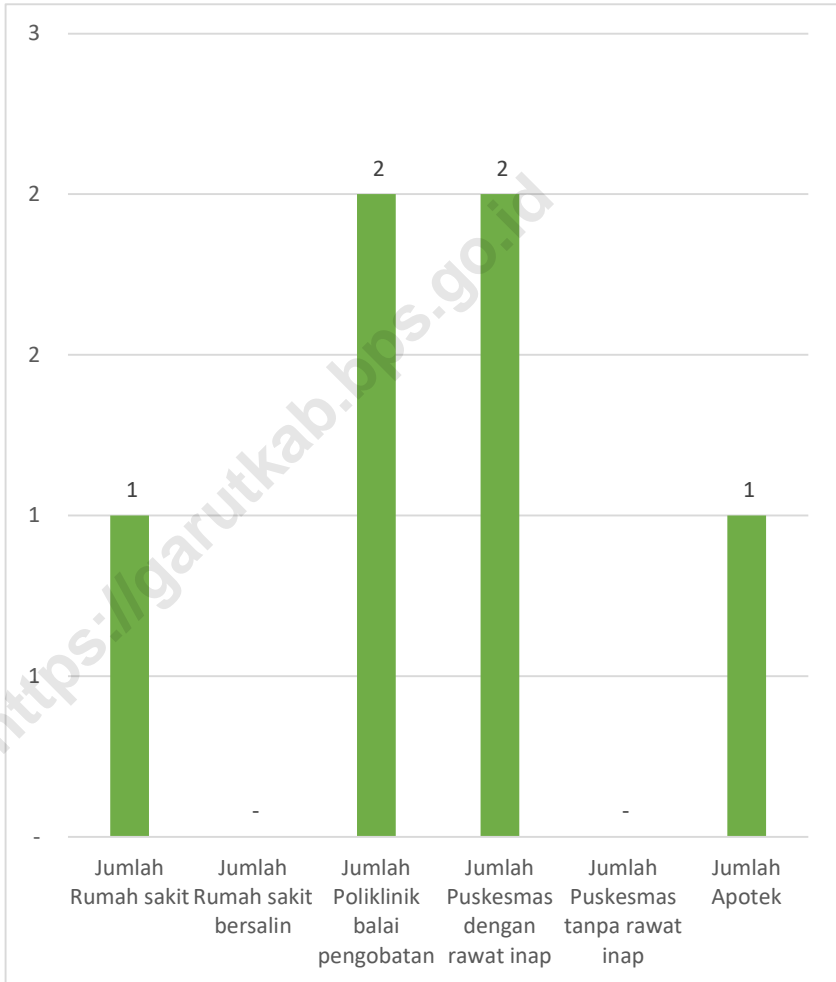
Catatan/Note: <sup>1</sup>Desa pada tabel ini termasuk Unit Permukiman Transmigrasi (UPT) yang masih dibina oleh kementerian terkait/Villages in this table include Transmigration Settlement Unit which is still fostered by the relevant ministries.

Sumber/Source: BPS, Pendataan Potensi Desa (Podes) 2020 dan 2021/BPS-Statistics Indonesia, Village Potential Data Collecting 2020 and 2021



**Gambar** 4.2  
**Figures**

**Banyaknya Desa<sup>1</sup>/Kelurahan yang Memiliki Sarana Kesehatan Menurut Jenis Sarana Kesehatan di Kecamatan Pakenjeng, 2021**  
**Number of Villages<sup>1</sup>/Kelurahan Health Facilities by Type of Health Facilities in Pakenjeng Subdistrict, 2021**



Catatan/Note: ...  
Sumber/Source: BPS, Pendataan Potensi Desa (Podes) 2019–2021/BPS-Statistics Indonesia, Village Potential Data Collecting 2019–2021

#### 4.1 PENDIDIKAN EDUCATION

**Tabel 4.1.1** Banyaknya Desa<sup>1</sup>/Kelurahan yang Memiliki Fasilitas Sekolah Menurut Tingkat Pendidikan di Kecamatan Pakenjeng, 2021  
*Number of Villages<sup>1</sup>/Kelurahan Having Educational Facilities by Educational Level in Pakenjeng Subdistrict, 2021*

Tingkat Pendidikan Educational Level	2021
(1)	(2)
Sekolah Dasar (SD) <i>Primary School</i>	13
Madrasah Ibtidaiyah (MI) <i>Madrasah Ibtidaiyah</i>	12
Sekolah Menengah Pertama (SMP) <i>Junior High School</i>	13
Madrasah Tsanawiyah (MTs) <i>Madrasah Tsanawiyah (MTs)</i>	10
Sekolah Menengah Atas (SMA) <i>Senior High School</i>	7
Sekolah Menengah Kejuruan (SMK) <i>Vocational High School</i>	6
Madrasah Aliyah (MA) <i>Madrasah Aliyah</i>	5
Akademi/Perguruan Tinggi <i>Academy/University</i>	–

Catatan/Note: <sup>1</sup>Desa pada tabel ini termasuk Unit Permukiman Transmigrasi (UPT) yang masih dibina oleh kementerian terkait/  
*Villages in this table include Transmigration Settlement Unit which is still fostered by the relevant ministries.*

Sumber/Source: BPS, Pendataan Potensi Desa (Podes) 2020 dan 2021/BPS-Statistics Indonesia, *Village Potential Data Collecting 2020 and 2021*

**Tabel** 4.1.2  
**Table**

**Jumlah Sekolah Menurut Tingkat Pendidikan di  
Kecamatan Pakenjeng, 2020/2021 dan 2021/2022  
Number of Schools by Educational Level in Pakenjeng  
Subdistrict, 2020/2021 and 2021/2022**

Tingkat Pendidikan Educational Level	Negeri/Public		Swasta/Private		Jumlah/Total	
	2020/2021	2021/2022	2020/2021	2021/2022	2020/2021	2021/2022
(1)	(2)	(3)	(4)	(5)	(6)	(7)
Taman Kanak-Kanak (TK) <sup>1</sup> /Kindergarten <sup>1</sup>	-	-	16	16	16	16
Raudatul Athfal (RA) <sup>2</sup> Raudatul Athfal (RA) <sup>2</sup>	...	...	...	...	32	32
Sekolah Dasar (SD) <sup>1</sup> Elementary Schools <sup>1</sup>	40	40	2	2	42	42
Madrasah Ibtidaiyah (MI) <sup>2</sup> /Madrasah Ibtidaiyah (MI) <sup>2</sup>	-	-	26	26	26	26
Sekolah Menengah Pertama (SMP) <sup>1</sup> /Junior High Schools <sup>1</sup>	9	9	9	9	18	18
Madrasah Tsanawiyah (MTs) <sup>2</sup> /Madrasah Tsanawiyah (MTs) <sup>2</sup>	-	-	14	14	14	14
Sekolah Menengah Atas (SMA) <sup>1</sup> /Senior High Schools <sup>1</sup>	1	1	6	7	7	8
Sekolah Menengah Kejuruan (SMK) <sup>1</sup> Vocational High Schools <sup>1</sup>	-	-	5	5	5	5
Madrasah Aliyah (MA) <sup>2</sup> Madrasah Aliyah (MA) <sup>2</sup>	-	-	8	7	8	7

Catatan/Note: <sup>3</sup> Seluruh Raudatul Athfal (RA) berstatus swasta/All Raudatul Athfal (RA) are private

Sumber/Source: <sup>1</sup> Kementerian Pendidikan, Kebudayaan, Riset, dan Teknologi, Sistem Data Pokok Pendidikan, data semester ganjil laporan sampai dengan 30 November 2021/Ministry of Education, Culture, Research, and Technology, Basic Education Data System, odd semester report data up to 30 November 2021

<sup>2</sup> Kementerian Agama, EMIS, data semester ganjil laporan sampai dengan 17 Februari 2022/Ministry of Religious Affairs, EMIS, odd semester report data up to 17 February 2022

**Tabel** 4.1.3  
**Table**

**Jumlah Guru Menurut Tingkat Pendidikan di Kecamatan Pakenjeng, 2020/2021 dan 2021/2022**  
**Number of Teachers by Educational Level in Pakenjeng Subdistrict, 2020/2021 and 2021/2022**

Tingkat Pendidikan Educational Level	Negeri/Public		Swasta/Private		Jumlah/Total	
	2020/2021	2021/2022	2020/2021	2021/2022	2020/2021	2021/2022
(1)	(2)	(3)	(4)	(5)	(6)	(7)
Taman Kanak-Kanak (TK) <sup>1</sup> /Kindergarten <sup>1</sup>	-	-	44	40	44	40
Raudatul Athfal (RA) <sup>2</sup> Raudatul Athfal (RA) <sup>2</sup>	...	...	...	...	110	122
Sekolah Dasar (SD) <sup>1,3</sup> Elementary Schools <sup>1,3</sup>	316	296	11	12	327	308
Madrasah Ibtidaiyah (MI) <sup>2</sup> /Madrasah Ibtidaiyah (MI) <sup>2</sup>	-	-	201	246	201	246
Sekolah Menengah Pertama (SMP) <sup>1,3</sup> / Junior High Schools <sup>1,3</sup>	129	137	70	71	199	208
Madrasah Tsanawiyah (MTs) <sup>2</sup> /Madrasah Tsanawiyah (MTs) <sup>2</sup>	-	-	190	223	190	223
Sekolah Menengah Atas (SMA) <sup>1,3</sup> /Senior High Schools <sup>1,3</sup>	21	20	58	57	79	77
Sekolah Menengah Kejuruan (SMK) <sup>1,3,4</sup> Vocational High Schools <sup>1,3,4</sup>	-	-	63	58	63	58
Madrasah Aliyah (MA) <sup>2</sup> Madrasah Aliyah (MA) <sup>2</sup>	-	-	67	79	67	79

Catatan/Note: <sup>3</sup> Jumlah guru termasuk kepala sekolah dan guru/The total of teachers including headmaster and teacher.

<sup>4</sup> Guru yang mengajar di dua sekolah atau lebih dihitung di masing-masing sekolah/Teacher who taught in two schools or more counted in every school.

Sumber/Source: <sup>1</sup> Kementerian Pendidikan, Kebudayaan, Riset, dan Teknologi, Sistem Data Pokok Pendidikan, data semester ganjil laporan sampai dengan 30 November 2021/Ministry of Education, Culture, Research, and Technology, Basic Education Data System, odd semester report data up to 30 November 2021

<sup>2</sup> Kementerian Agama, EMIS, data semester ganjil laporan sampai dengan 17 Februari 2022/Ministry of Religious Affairs, EMIS, odd semester report data up to 17 February 2022

**Tabel 4.1.4** Jumlah Murid Menurut Tingkat Pendidikan di Kecamatan Pakenjeng, 2020/2021 dan 2021/2022  
**Table** Number of Pupils by Educational Level in Pakenjeng Subdistrict, 2020/2021 and 2021/2022

Tingkat Pendidikan Educational Level	Negeri/Public		Swasta/Private		Jumlah/Total	
	2020/2021	2021/2022	2020/2021	2021/2022	2020/2021	2021/2022
(1)	(2)	(3)	(4)	(5)	(6)	(7)
Taman Kanak-Kanak (TK) <sup>1</sup> /Kindergarten <sup>1</sup>	-	-	557	602	557	602
Raudatul Athfal (RA) <sup>2</sup> Raudatul Athfal (RA) <sup>2</sup>	...	...	...	...	1 469	1 388
Sekolah Dasar (SD) <sup>1</sup> Elementary Schools <sup>1</sup>	6 344	6 138	162	165	6 506	6 303
Madrasah Ibtidaiyah (MI) <sup>2</sup> /Madrasah Ibtidaiyah (MI) <sup>2</sup>	-	-	3 186	3 168	3 186	3 168
Sekolah Menengah Pertama (SMP) <sup>1</sup> /Junior High Schools <sup>1</sup>	2 502	2 410	867	801	3 369	3 211
Madrasah Tsanawiyah (MTs) <sup>2</sup> /Madrasah Tsanawiyah (MTs) <sup>2</sup>	-	-	1 916	1 773	1 916	1 773
Sekolah Menengah Atas (SMA) <sup>1</sup> /Senior High Schools <sup>1</sup>	290	627	1 176	1 196	1 466	1 823
Sekolah Menengah Kejuruan (SMK) <sup>1</sup> Vocational High Schools <sup>1</sup>	-	-	867	833	867	833
Madrasah Aliyah (MA) <sup>2</sup> Madrasah Aliyah (MA) <sup>2</sup>	-	-	928	935	928	935

Catatan/Note: ...

Sumber/Source: <sup>1</sup> Kementerian Pendidikan, Kebudayaan, Riset, dan Teknologi, Sistem Data Pokok Pendidikan, data semester ganjil laporan sampai dengan 30 November 2021/Ministry of Education, Culture, Research, and Technology, Basic Education Data System, odd semester report data up to 30 November 2021

<sup>2</sup> Kementerian Agama, EMIS, data semester ganjil laporan sampai dengan 17 Februari 2022/Ministry of Religious Affairs, EMIS, odd semester report data up to 17 February 2022

## 4.2 KESEHATAN HEALTH

**Tabel 4.2.1 Banyaknya Desa<sup>1</sup>/Kelurahan yang Memiliki Sarana Kesehatan Menurut Jenis Sarana Kesehatan di Kecamatan Pakenjeng, 2021**  
**Number of Villages<sup>1</sup>/Kelurahan Health Facilities by Type of Health Facilities in Pakenjeng Subdistrict, 2021**

Jenis Sarana Kesehatan <i>Type of Health Facilities</i>	2021
(1)	(2)
Rumah Sakit <i>Hospital</i>	1
Rumah Sakit Bersalin <i>Maternity Hospital</i>	-
Poliklinik/Balai Pengobatan <i>Polyclinic</i>	2
Puskesmas Rawat Inap <i>Public Health Center with Inpatient Care</i>	2
Puskesmas Tanpa Rawat Inap <i>Public Health Center without Inpatient Care</i>	-
Apotek <i>Pharmacy</i>	1

**Tabel** 4.2.2  
**Table**

**Banyaknya Warga Penderita Kekurangan Gizi Menurut Desa/Kelurahan di Kecamatan Pakenjeng, 2021**  
**Number of People with Malnutrition by Villages/Kelurahan in Pakenjeng Subdistrict, 2021**

Desa/Kelurahan Village/Kelurahan	2021
(1)	(2)
1.Karangsari	-
2.Tanjungmulya	1
3.Tanjungjaya	-
4.Tegalgede	1
5.Neglasari	-
6.Sukamulya	-
7.Depok	-
8.Pasirlangu	-
9.Panyindangan	-
10.Wangunjaya	1
11.Jatiwangi	-
12.Talagawangi	-
13.Jayamekar	-
<b>Kecamatan Pakenjeng</b>	<b>3</b>

Catatan/Note: ...

Sumber/Source: Dinas Kesehatan Kabupaten Garut / Garut Regency Health Office

### 4.3 PERUMAHAN DAN LINGKUNGAN HOUSING AND ENVIRONMENT

**Tabel 4.3.1** Banyaknya Desa/Kelurahan Menurut Sumber Air Minum Sebagian Besar Keluarga di Kecamatan Pakenjeng, 2021  
*Number of Villages/Kelurahan by Drinking Water Source of Majority Family in Pakenjeng Subdistrict, 2021*

Sumber Air Minum Source of Drinking Water	2021
(1)	(2)
Air Kemasan Bermerk/ <i>Branded Bottled Water</i>	-
Air Isi Ulang/ <i>Refil Water</i>	-
Leding Dengan Meteran/ <i>Metered Piped Water</i>	-
Leding Tanpa Meteran/ <i>Non Metered Piped Water</i>	1
Sumur Bor atau Pompa/ <i>Artesian Well or Pumped Water</i>	-
Sumur/ <i>Well</i>	4
Mata Air/ <i>Spring</i>	8
Sungai/Danau/Kolam/ Waduk/Situ/ Embung/Bendungan/ <i>River/Lake/Pond/ Reservoir/Dam</i>	-
Air Hujan/ <i>Rainwater</i>	-
Lainnya/ <i>Others</i>	-

Catatan/*Note*: ...

Sumber/*Source*: BPS, Pendataan Potensi Desa (Podes) 2019–2021/*BPS-Statistics Indonesia, Village Potential Data Collecting 2019–2021*



**Tabel 4.3.2** Banyaknya Keluarga Menurut Desa/Kelurahan dan Jenis Pengguna Listrik di Kecamatan Pakenjeng, 2021  
**Table** *Number of Family by Villages/Kelurahan and Type of Electricity Consumer in Pakenjeng Subdistrict, 2021*

Desa/Kelurahan <i>Village/Kelurahan</i>	Pengguna Listrik <i>Electricity Consumer</i>			Bukan Pengguna Listrik <i>Not Electricity Consumer</i>
	PLN <i>State Electricity Company</i>	Non PLN <i>Non-State Electricity Company</i>	Jumlah <i>Total</i>	
(1)	(2)	(3)	(4)	(5)
1.Karangsari	2 007	-	2 007	-
2.Tanjungmulya	1 937	-	1 937	-
3.Tanjungjaya	2 095	-	2 095	-
4.Tegalgede	1 803	-	1 803	-
5.Neglasari	1 604	-	1 604	-
6.Sukamulya	1 856	-	1 856	-
7.Depok	2 078	-	2 078	-
8.Pasirlangu	1 886	-	1 886	-
9.Panyindangan	1 887	-	1 887	-
10.Wangunjaya	1 736	-	1 736	-
11.Jatiwangi	1 935	-	1 935	-
12.Talagawangi	2 020	-	2 020	-
13.Jayamekar	866	-	866	-
<b>Kecamatan Pakenjeng</b>	<b>23 710</b>	<b>-</b>	<b>23 710</b>	<b>-</b>

Catatan/Note: ...

Sumber/Source: BPS, Pendataan Potensi Desa (Podes) 2021/BPS-Statistics Indonesia, Village Potential Data Collecting 2021

**Tabel** 4.3.3  
**Table**

**Banyaknya Desa/Kelurahan Menurut Sumber Penerangan Jalan Utama Desa/Kelurahan di Kecamatan Pakenjeng, 2021**  
**Number of Villages/Kelurahan by Source of Villages/Kelurahan's Main Street Illumination in Pakenjeng Subdistrict, 2021**

<b>Sumber Penerangan Jalan Utama</b> <b>Source of Main Street Illumination</b>	<b>2021</b>
(1)	(2)
Listrik Pemerintah/ <i>State Electricity</i>	10
Listrik Non Pemerintah/ <i>Non-State Electricity</i>	2
Non Listrik/ <i>Non-Electric</i>	1

Catatan/*Note*: ...

Sumber/*Source*: BPS, Pendataan Potensi Desa (Podes) 2019–2021/*BPS-Statistics Indonesia, Village Potential Data Collecting 2019–2021*

**Tabel 4.3.4** Banyaknya Desa/Kelurahan Menurut Penggunaan Fasilitas Tempat Buang Air Besar Sebagian Besar Keluarga di Kecamatan Pakenjeng, 2021  
**Number of Villages/Kelurahan by Toilet Facility Used by Majority Family in Pakenjeng Subdistrict, 2021**

<b>Fasilitas Tempat Buang Air Besar Toilet Facility</b>	<b>2021</b>
(1)	(2)
<b>Jamban/Toilet</b>	
Sendiri/Private	11
Bersama/Shared	2
Umum/Public	-
<b>Bukan Jamban/Non-Toilet</b>	-
<b>Jumlah/Total</b>	<b>13</b>

Catatan/Note: ...

Sumber/Source: BPS, Pendataan Potensi Desa (Podes) 2019–2021/BPS-Statistics Indonesia, Village Potential Data Collecting 2019–2021

**Tabel** 4.3.5  
**Table**

**Banyaknya Desa/Kelurahan Menurut Jenis Bahan Bakar untuk Memasak yang Digunakan Sebagian Besar Keluarga di Kecamatan Pakenjeng, 2021**  
**Number of Villages/Kelurahan by Type of Cooking Fuel Used by Majority Family in Pakenjeng Subdistrict, 2021**

Jenis Bahan Bakar untuk Memasak <i>Type of Cooking Fuel</i>	2021
(1)	(2)
Listrik/ <i>Electric</i>	13
Elpiji 5,5 kg/ <i>Blue Gas 5.5 kg-LPG</i>	7
Elpiji 12 kg/ <i>12 kg-LPG</i>	4
Elpiji 3 kg/ <i>3 kg-LPG</i>	13
Gas Kota/ <i>City Gas</i>	-
Biogas/ <i>Biogas</i>	-
Minyak Tanah/ <i>Kerosene</i>	-
Briket/ <i>Briquettes</i>	-
Arang/ <i>Charcoal</i>	-
Kayu Bakar/ <i>Firewood</i>	13
Lainnya/ <i>Others</i>	-
<b>Jumlah/Total</b>	<b>50</b>

Catatan/Note: ...

Sumber/Source: BPS, Pendataan Potensi Desa (Podes) 2021/BPS-Statistics Indonesia, Village Potential Data Collecting 2021

#### 4.4 AGAMA DAN SOSIAL LAINNYA RELIGION AND OTHER SOCIAL AFFAIRS

**Tabel 4.4.1** Jumlah Tempat Peribadatan Menurut Desa/Kelurahan di Kecamatan Pakenjeng, 2021  
**Table** Number of Worship Places by Villages/Kelurahan in Pakenjeng Subdistrict, 2021

Desa/Kelurahan Village/Kelurahan	Masjid Mosque	Mushola Pray Room	Gereja Protestan Protestant Church	Gereja Katholik Catholic Church	Pura Temple	Vihara
(1)	(2)	(3)	(4)	(5)	(6)	(7)
1.Karangsari	18	24	-	-	-	-
2.Tanjungmulya	18	27	-	-	-	-
3.Tanjungjaya	33	60	-	-	-	-
4.Tegalgede	16	37	-	-	-	-
5.Neglasari	18	40	-	-	-	-
6.Sukamulya	23	41	-	-	-	-
7.Depok	33	18	-	-	-	-
8.Pasirlangu	25	40	-	-	-	-
9.Panyindangan	15	28	-	-	-	-
10.Wangunjaya	16	37	-	-	-	-
11.Jatiwangi	21	39	-	-	-	-
12.Talagawangi	25	20	-	-	-	-
13.Jayamekar	5	13	-	-	-	-
<b>Kecamatan Pakenjeng</b>	<b>266</b>	<b>424</b>	<b>-</b>	<b>-</b>	<b>-</b>	<b>-</b>

Catatan/Note: ...

Sumber/Source: BPS, Pendataan Potensi Desa (Podes) 2021/BPS-Statistics Indonesia, Village Potential Data Collecting 2021

**Tabel** 4.4.2  
**Table**

**Banyaknya Kejadian Bencana Alam Menurut Desa/  
Kelurahan dan Jenis Bencana Alam di Kecamatan  
Pakenjeng, 2021**  
*Number of Natural Disaster Events by Villages/Kelurahan  
and Type of Natural Disaster in Pakenjeng Subdistrict,  
2021*

Desa/Kelurahan <i>Village/Kelurahan</i>	Gempa Bumi <i>Earthquake</i>	Tsunami <i>Tsunami</i>	Gunung Meletus <i>Volcanic Eruption</i>	Tanah Longsor <i>Landslide</i>
(1)	(2)	(3)	(4)	(5)
1.Karangsari	1	-	-	-
2.Tanjungmulya	1	-	-	-
3.Tanjungjaya	1	-	-	-
4.Tegalgede	2	-	-	1
5.Neglasari	-	-	-	-
6.Sukamulya	2	-	-	-
7.Depok	1	-	-	-
8.Pasirlangu	1	-	-	-
9.Panyindangan	-	-	-	-
10.Wangunjaya	-	-	-	-
11.Jatiwangi	2	-	-	-
12.Talagawangi	2	-	-	-
13.Jayamekar	2	-	-	1
<b>Kecamatan Pakenjeng</b>	-	-	-	-

Lanjutan Tabel/*Continued Table 4.4.2*

<b>Desa/Kelurahan Village/Kelurahan</b>	<b>Banjir Floods</b>	<b>Banjir Bandang Flash Floods</b>	<b>Kekeringan Drought</b>	<b>Kebakaran Hutan dan Lahan Forest and Land Fires</b>
(1)	(6)	(7)	(8)	(9)
1.Karangsari	-	-	-	-
2.Tanjungmulya	-	-	-	-
3.Tanjungjaya	-	-	-	-
4.Tegalgede	-	-	-	-
5.Neglasari	-	-	-	-
6.Sukamulya	-	-	-	-
7.Depok	-	-	-	-
8.Pasirlangu	-	-	-	-
9.Panyindangan	-	-	-	-
10.Wangunjaya	-	-	-	-
11.Jatiwangi	-	-	-	-
12.Talagawangi	-	-	-	-
13.Jayamekar	-	-	-	-
<b>Kecamatan Pakenjeng</b>	-	-	-	-

Lanjutan Tabel/*Continued Table* 4.4.2

<b>Desa/Kelurahan Village/Kelurahan</b>	<b>Angin Puyuh/ Puting Beliung/ Topan Tornado/Typhoon</b>	<b>Gelombang Pasang Tidal Wave</b>	<b>Abrasi Abrasion</b>
(1)	(10)	(11)	(12)
1.Karangsari	-	1	-
2.Tanjungmulya	-	-	-
3.Tanjungjaya	-	-	-
4.Tegalgede	-	-	-
5.Neglasari	-	-	-
6.Sukamulya	-	-	-
7.Depok	-	-	-
8.Pasirlangu	-	-	-
9.Panyindangan	-	-	-
10.Wangunjaya	-	-	-
11.Jatiwangi	-	-	-
12.Talagawangi	-	-	-
13.Jayamekar	-	-	-
<b>Kecamatan Pakenjeng</b>	-	-	-

Catatan/Note: ...

Sumber/Source: BPS, Pendataan Potensi Desa (Podes) 2021/BPS-Statistics Indonesia, Village Potential Data Collecting 2021



**Tabel** 4.4.3  
**Table**

**Banyaknya Korban Jiwa Akibat Bencana Alam Menurut Desa/Kelurahan dan Jenis Bencana Alam di Kecamatan Pakenjeng, 2021**  
**Number of Fatalities Due to Natural Disasters by Villages/ Kelurahan and Type of Natural Disaster in Pakenjeng Subdistrict, 2021**

Desa/Kelurahan Village/Kelurahan	Gempa Bumi Earthquake	Tsunami Tsunami	Gunung Meletus Volcanic Eruption	Tanah Longsor Landslide
(1)	(2)	(3)	(4)	(5)
1.Karangsari	-	-	-	-
2.Tanjungmulya	-	-	-	-
3.Tanjungjaya	-	-	-	-
4.Tegalgede	-	-	-	-
5.Neglasari	-	-	-	-
6.Sukamulya	-	-	-	-
7.Depok	-	-	-	-
8.Pasirlangu	-	-	-	-
9.Panyindangan	-	-	-	-
10.Wangunjaya	-	-	-	-
11.Jatiwangi	-	-	-	-
12.Talagawangi	-	-	-	-
13.Jayamekar	-	-	-	-
<b>Kecamatan Pakenjeng</b>	-	-	-	-

Lanjutan Tabel/*Continued Table* 4.4.3

Desa/Kelurahan <i>Village/Kelurahan</i>	Banjir <i>Floods</i>	Banjir Bandang <i>Flash Floods</i>	Kekeringan <i>Drought</i>	Kebakaran Hutan dan Lahan <i>Forest and Land Fires</i>
(1)	(6)	(7)	(8)	(9)
1.Karangsari	-	-	-	-
2.Tanjungmulya	-	-	-	-
3.Tanjungjaya	-	-	-	-
4.Tegalgede	-	-	-	-
5.Neglasari	-	-	-	-
6.Sukamulya	-	-	-	-
7.Depok	-	-	-	-
8.Pasirlangu	-	-	-	-
9.Panyindangan	-	-	-	-
10.Wangunjaya	-	-	-	-
11.Jatiwangi	-	-	-	-
12.Talagawangi	-	-	-	-
13.Jayamekar	-	-	-	-
<b>Kecamatan Pakenjeng</b>	-	-	-	-

Lanjutan Tabel/Continued Table 4.4.3

Desa/Kelurahan Village/Kelurahan	Angin Puyuh/ Puting Beliung/ Topan Tornado/Typhoon	Gelombang Pasang Tidal Wave	Abrasi Abrasion
(1)	(10)	(11)	(12)
1.Karangsari	-	-	-
2.Tanjungmulya	-	-	-
3.Tanjungjaya	-	-	-
4.Tegalgede	-	-	-
5.Neglasari	-	-	-
6.Sukamulya	-	-	-
7.Depok	-	-	-
8.Pasirlangu	-	-	-
9.Panyindangan	-	-	-
10.Wangunjaya	-	-	-
11.Jatiwangi	-	-	-
12.Talagawangi	-	-	-
13.Jayamekar	-	-	-
<b>Kecamatan Pakenjeng</b>	-	-	-

Catatan/Note: ...

Sumber/Source: BPS, Pendataan Potensi Desa (Podes) 2021/BPS-Statistics Indonesia, Village Potential Data Collecting 2021

**Tabel** 4.4.4  
**Table**

**Keberadaan Fasilitas/Upaya Antisipasi/Mitigasi Bencana Alam Menurut Desa/Kelurahan di Kecamatan Pakenjeng, 2021**

*Existence of Facilities/Efforts for Anticipation/Mitigation of Natural Disasters by Villages/Kelurahan by Villages/Kelurahan in Pakenjeng Subdistrict, 2021*

<b>Desa/Kelurahan Village/Kelurahan</b>	<b>Sistem Peringatan Dini Bencana Alam Natural Disaster Early Warning System</b>	<b>Sistem Peringatan Dini Khusus Tsunami Tsunami Early Warning System</b>	<b>Perlengkapan Keselamatan Safety Equipment</b>
(1)	(2)	(3)	(4)
1.Karangsari	Tidak ada	Tidak ada	Ada
2.Tanjungmulya	Tidak ada	Bukan wilayah potensi tsunami	Tidak ada
3.Tanjungjaya	Tidak ada	Bukan wilayah potensi tsunami	Tidak ada
4.Tegalgede	Tidak ada	Tidak ada	Tidak ada
5.Neglasari	Tidak ada	Bukan wilayah potensi tsunami	Tidak ada
6.Sukamulya	Tidak ada	Bukan wilayah potensi tsunami	Tidak ada
7.Depok	Tidak ada	Bukan wilayah potensi tsunami	Tidak ada
8.Pasirlangu	Tidak ada	Bukan wilayah potensi tsunami	Tidak ada
9.Panyindangan	Tidak ada	Bukan wilayah potensi tsunami	Tidak ada
10.Wangunjaya	Tidak ada	Bukan wilayah potensi tsunami	Tidak ada
11.Jatiwangi	Tidak ada	Bukan wilayah potensi tsunami	Tidak ada
12.Talagawangi	Tidak ada	Bukan wilayah potensi tsunami	Ada
13.Jayamekar	Tidak ada	Bukan wilayah potensi tsunami	Tidak ada
<b>Kecamatan Pakenjeng</b>			

Lanjutan Tabel/*Continued Table 4.4.4*

Desa/Kelurahan <i>Village/Kelurahan</i>	Rambu Rambu dan Jalur Evakuasi Bencana <i>Sign and Evacuation Route</i>	Pembuatan, Perawatan, atau Normalisasi: Sungai, Kanal, Tanggul, Parit, Drainase, Waduk, Pantai, dll <i>Manufacture, Maintenance, or Normalization: Rivers, Canals, Embankment, etc</i>
(1)	(5)	(6)
1.Karangsari	Tidak ada	Ada
2.Tanjungmulya	Tidak ada	Tidak ada
3.Tanjungjaya	Tidak ada	Tidak ada
4.Tegalgede	Tidak ada	Tidak ada
5.Neglasari	Tidak ada	Ada
6.Sukamulya	Tidak ada	Tidak ada
7.Depok	Tidak ada	Tidak ada
8.Pasirlangu	Tidak ada	Tidak ada
9.Panyindangan	Tidak ada	Tidak ada
10.Wangunjaya	Tidak ada	Tidak ada
11.Jatiwangi	Tidak ada	Tidak ada
12.Talagawangi	Tidak ada	Tidak ada
13.Jayamekar	Tidak ada	Ada
<b>Kecamatan Pakenjeng</b>		

Catatan/Note: ...

Sumber/Source: BPS, Pendataan Potensi Desa (Podes) 2021/BPS-Statistics Indonesia, Village Potential Data Collecting 2021

**Tabel**  
**Table** 4.4.5

**Banyaknya Desa/Kelurahan yang Memiliki Kelompok Kegiatan Olahraga Menurut Jenis Olahraga dan Ketersediaan Fasilitas/Lapangan Olahraga di Kecamatan Pakenjeng, 2021**  
**Number of Villages/Kelurahan Having Sport Activities Groups by Type of Sport and Availability of Sport Facilities/Fields in Pakenjeng Subdistrict, 2021**

Jenis Olahraga <i>Type of Sport</i>	Kondisi Fasilitas/Lapangan Olahraga <i>Condition of Sport Facilities/Fields</i>			Tidak Ada Fasilitas/ Lapangan Olahraga <i>No Sport Facilities/ Fields</i>
	Baik	Rusak Sedang	Rusak Parah	
(1)	(2)	(3)	(4)	(5)
Sepak Bola/ <i>Soccer</i>	8	2	2	1
Bola Voli/ <i>Volley Ball</i>	8	5	-	-
Bulu Tangkis/ <i>Badminton</i>	8	4	1	-
Bola Basket/ <i>Basket Ball</i>	-	-	-	13
Tenis Lapangan/ <i>Court Tennis</i>	-	-	-	13
Tenis Meja/ <i>Table Tennis</i>	3	3	2	5
Futsal/ <i>Futsal</i>	2	1	-	10
Renang/ <i>Swimming</i>	-	-	-	13
Bela Diri/ <i>Martial Arts</i>	2	-	-	11
Bilyard/ <i>Billiards</i>	-	-	-	13
Fitnes, Aerobik, dll/ <i>Fitness, Aerobics, etc</i>	2	-	-	11
Lainnya/ <i>Others</i>	-	-	-	13

Catatan/Note: ...

Sumber/Source: BPS, Pendataan Potensi Desa (Podes) 2021/BPS-Statistics Indonesia, Village Potential Data Collecting 2021



# BAB 5

# PERTANIAN *AGRICULTURE*







**ULASAN**

Perekonomian Kabupaten Garut, sektor pertanian merupakan sektor yang sangat dominan, termasuk kecamatan Pakenjeng untuk sektor pertanian merupakan sektor yang dominan. Untuk ulasan sektor pertanian ini data dikelompokkan dalam beberapa kelompok hortikultura dan perkebunan

Adapun komoditi yang masuk dalam kelompok perkebunan ini meliputi Perkebunan Besar Negara, Perkebunan Besar Swasta dan Perkebunan Rakyat, seperti komoditi tanaman jahe, kapolaga, kelapa, kopi, kunir, teh.

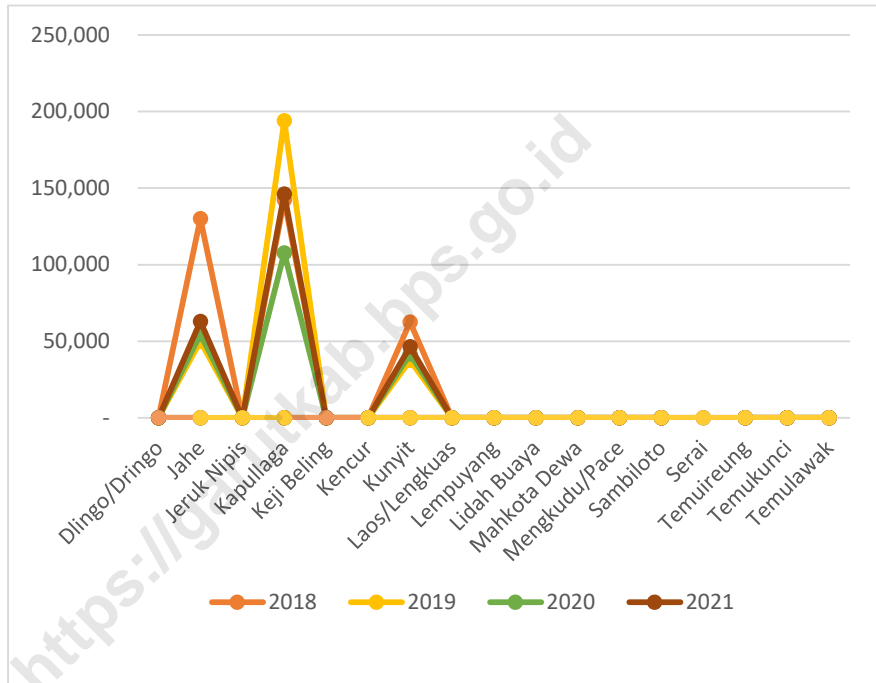
**DESCRIPTION**

*Garut regency economy, agriculture sector is a very dominant sector, including district of Pakenjeng for agriculture sector is dominant sector. For the agriculture sector, the data are grouped into several groups hortikultura and Plantation*

*Commodities included in this plantation group include the State Plantation, Private Plantation and Community Plantation, such as ginger, capolaga, coconut, coffee, turmeric, and tea.*

**Gambar 5.1**  
**Figures**

**Produksi Tanaman Biofarmaka Menurut Jenis Tanaman di Kecamatan Pakenjeng (kg), 2018–2021**  
**Production of Medicinal Plants by Kind of Plant in Pakenjeng Subdistrict (kg), 2018–2021**

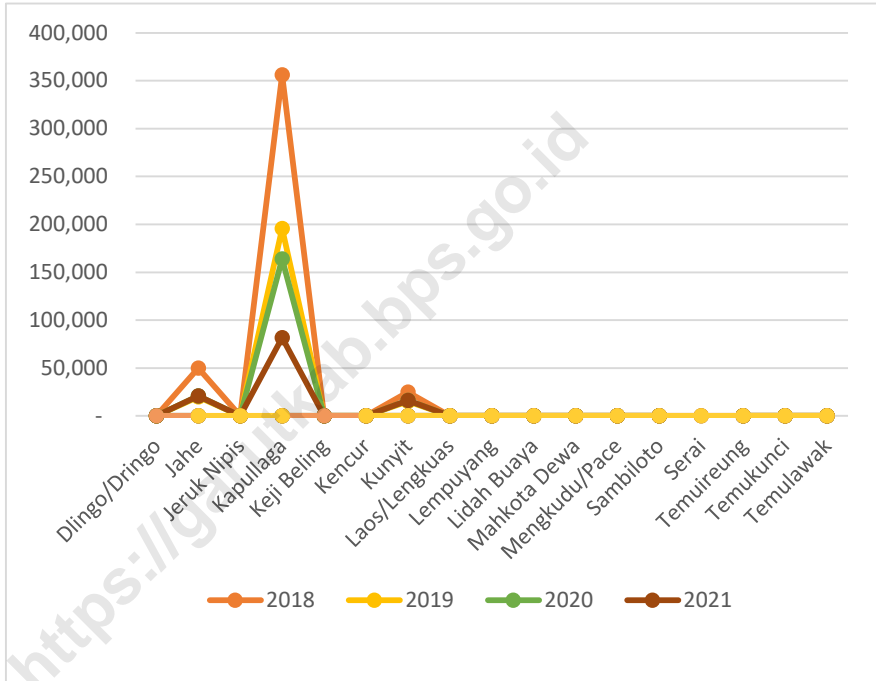


Catatan/Note: ...

Sumber/Source: BPS, Statistik Pertanian Hortikultura SPH-TBF/BPS-Statistics Indonesia, Agricultural Statistic for Horticulture SPH-TBF

**Gambar**  
**Figures** 5.2

**Luas Panen Tanaman Biofarmaka Menurut Jenis Tanaman di Kecamatan Pakenjeng (m<sup>2</sup>), 2018–2021**  
**Harvested Area of Medicinal Plants by Kind of Plant in Pakenjeng Subdistrict (m<sup>2</sup>), 2018–2021**



Catatan/Note: ...  
 Sumber/Source: BPS, Statistik Pertanian Hortikultura SPH-TBF/BPS-Statistics Indonesia, Agricultural Statistic for Horticulture SPH-TBF

**Tabel**  
**Table** 5.1

**Luas Panen Tanaman Sayuran Menurut Jenis Tanaman di Kecamatan Pakenjeng (ha), 2018–2021**  
**Harvested Area of Seasonal Vegetables by Kind of Plant in Pakenjeng Subdistrict (ha), 2018–2021**

Jenis Tanaman <i>Kind of Plants</i>	2018	2019	2020	2021 <sup>x</sup>
(1)	(2)	(3)	(4)	(5)
Bawang Daun <i>Spring Onion</i>	85	83	72	70
Bawang Merah <i>Red Onion</i>	10	10	17	18
Bawang Putih <i>Garlic</i>	-	-	-	-
Bayam <i>Spinach</i>	-	-	-	-
Blewah <i>Cantaloupe</i>	-	-	-	-
Buncis <i>Beans</i>	30	33	33	36
Cabai Besar <i>Big Chili</i>	155	157	108	-
Cabai Besar/TW / Teropong Big <i>Chili / Tw / Binoculars</i>	-	-	-	34
Cabai Keriting <i>Curly Chili</i>	-	-	-	78
Cabai Rawit <i>Cayenne Pepper</i>	51	58	64	66
Jamur Lainnya Other <i>Mushrooms</i>	-	-	-	-
Jamur Merang <i>Straw Mushroom</i>	-	-	-	-
Jamur Tiram <i>Oyster Mushroom</i>	-	-	-	-
Jamur*) Mold*)	-	-	-	-
Kacang Merah <i>Red Beans</i>	103	126	115	-
Kacang Panjang <i>Long Beans</i>	65	74	74	71

Lanjutan Tabel/*Continued Table 5.1*

Jenis Tanaman <i>Kind of Plants</i>	2018	2019	2020	2021 <sup>x</sup>
(1)	(2)	(3)	(4)	(5)
Kangkung <i>Water Spinach</i>	-	-	-	-
Kembang Kol <i>Cauliflower</i>	-	-	-	-
Kentang <i>Potato</i>	44	42	44	45
Ketimun <i>Cucumber</i>	-	-	-	-
Kubis <i>Cabbage</i>	4	5	7	10
Labu Siam <i>Chayote</i>	-	-	-	-
Lobak <i>Turnip</i>	-	-	-	-
Melon <i>Melon</i>	-	-	-	-
Paprika <i>Paprika</i>	-	-	-	-
Petsai/sawi <i>Petsai / Mustard</i>	-	-	-	-
Semangka <i>Watermelon</i>	-	-	-	-
Stroberi <i>Strawberry</i>	30	31	31	39
Terung <i>Eggplant</i>	24	26	30	37
Tomat <i>Tomatoes</i>	-	-	-	-
Wortel <i>Carrot</i>	-	-	-	-

Catatan/*Note:* ...Sumber/*Source:* BPS, Statistik Pertanian Hortikultura SPH-SBS/BPS-Statistics Indonesia, *Agricultural Statistic for Horticulture SPH-SBS*

**Tabel** 5.2  
**Table**

**Produksi Tanaman Sayuran dan Buah-buahan Semusim Menurut Jenis Tanaman di Kecamatan Pakenjeng (kuintal), 2018–2021**  
**Production of Seasonal Vegetables and Fruits by Kind of Plant in Pakenjeng Subdistrict (quintal), 2018–2021**

Jenis Tanaman Kind of Plants	2018	2019	2020	2021 <sup>x</sup>
(1)	(2)	(3)	(4)	(5)
Bawang Daun <i>Spring Onion</i>	12 507	11 968	10 588	10 470
Bawang Merah <i>Red Onion</i>	979	981	1 675	2 547
Bawang Putih <i>Garlic</i>	-	-	-	-
Bayam <i>Spinach</i>	-	-	-	-
Blewah <i>Cantaloupe</i>	-	-	-	-
Buncis <i>Beans</i>	4 555	4 561	5 019	5 666
Cabai Besar <i>Big Chili</i>	19 233	21 514	16 193	-
Cabai Besar/TW / Teropong Big <i>Chili / Tw / Binoculars</i>	-	-	-	5 170
Cabai Keriting <i>Curly Chili</i>	-	-	-	11 811
Cabai Rawit <i>Cayenne Pepper</i>	6 079	7 248	9 058	9 181
Jamur Lainnya Other <i>Mushrooms</i>	-	-	-	-
Jamur Merang <i>Straw Mushroom</i>	-	-	-	-
Jamur Tiram <i>Oyster Mushroom</i>	-	-	-	-
Jamur*) Mold*)	-	-	-	-
Kacang Merah <i>Red Beans</i>	8 914	10 892	9 941	-
Kacang Panjang <i>Long Beans</i>	8 509	9 648	9 664	9 561

Lanjutan Tabel/*Continued Table 5.2*

<b>Jenis Tanaman</b> <i>Kind of Plants</i>	<b>2018</b>	<b>2019</b>	<b>2020</b>	<b>2021<sup>x</sup></b>
(1)	(2)	(3)	(4)	(5)
Kangkung <i>Water Spinach</i>	-	-	-	-
Kembang Kol <i>Cauliflower</i>	-	-	-	-
Kentang <i>Potato</i>	-	-	-	-
Ketimun <i>Cucumber</i>	7 076	6 768	7 090	7 463
Kubis <i>Cabbage</i>	-	-	-	-
Labu Siam <i>Chayote</i>	1 621	1 632	2 832	4 117
Lobak <i>Turnip</i>	-	-	-	-
Melon <i>Melon</i>	-	-	-	-
Paprika <i>Paprika</i>	-	-	-	-
Petsai/sawi <i>Petsai / Mustard</i>	-	-	-	-
Semangka <i>Watermelon</i>	-	-	-	-
Stroberi <i>Strawberry</i>	-	-	-	-
Terung <i>Eggplant</i>	6 977	7 187	7 184	9 128
Tomat <i>Tomatoes</i>	6 707	7 261	8 406	10 595
Wortel <i>Carrot</i>	-	-	-	-

Catatan/Note: ...

Sumber/Source: BPS, Statistik Pertanian Hortikultura SPH-SBS/BPS-Statistics Indonesia, *Agricultural Statistic for Horticulture SPH-SBS*



**Tabel** 5.3  
**Table**

**Luas Panen Tanaman Biofarmaka Menurut Jenis Tanaman di Kecamatan Pakenjeng (m<sup>2</sup>), 2018–2021**  
**Harvested Area of Medicinal Plants by Kind of Plant in Pakenjeng Subdistrict (m<sup>2</sup>), 2018–2021**

Jenis Tanaman Kind of Plants	2018	2019	2020	2021 <sup>x</sup>
(1)	(2)	(3)	(4)	(5)
Dlingo/Dringo/Dlingo/Dringo	-	-	-	-
Jahe/Ginger	50 000	20 000	21 000	21 000
Jeruk/Nipis Lime	-	-	-	-
Kapullaga/Cardamom	356 000	195 800	163 930	81 702
Keji Beling/Violent Shard	-	-	-	-
Kencur/Aromatic ginger	-	-	-	-
Kunyit/Turmeric	25 000	15 000	16 000	16 000
Laos/Lengkuas/Laos/Galang	-	-	-	-
Lempuyang/Lempuyang	-	-	-	-
Lidah Buaya/Aloe Vera	-	-	-	-
Mahkota Dewa/God's Crown	-	-	-	-
Mengkudu/Pace/Noni/Pace	-	-	-	-
Sambiloto/Sambiloto	-	-	-	-
Serai/Lemongrass	-	-	-	-
Temuireung/Meet Reung	-	-	-	-
Temukunci/FindLock	-	-	-	-
Temulawak/Curcuma	-	-	-	-

Catatan/Note: ...

Sumber/Source: BPS, Statistik Pertanian Hortikultura SPH-TBF/BPS-Statistics Indonesia, Agricultural Statistic for Horticulture SPH-TBF

**Tabel**  
**Table** 5.4

**Produksi Tanaman Biofarmaka Menurut Jenis Tanaman di  
Kecamatan Pakenjeng (kg), 2018–2021**  
*Production of Medicinal Plants by Kind of Plant in  
Pakenjeng Subdistrict (kg), 2018–2021*

Jenis Tanaman Kind of Plants	2018	2019	2020	2021 <sup>x</sup>
(1)	(2)	(3)	(4)	(5)
Dlingo/Dringo/Dlingo/Dringo	-	-	-	-
Jahe/Ginger	130 000	50 000	54 600	63 000
Jeruk/Nipis Lime	-	-	-	-
Kapullaga/Cardamom	142 400	194 020	107 699	146 155
Keji Beling/Violent Shard	-	-	-	-
Kencur/Aromatic ginger	-	-	-	-
Kunyit/Turmeric	62 500	37 500	41 600	46 400
Laos/Lengkuas/Laos/Galang	-	-	-	-
Lempuyang/Lempuyang	-	-	-	-
Lidah Buaya/Aloe Vera	-	-	-	-
Mahkota Dewa/God's Crown	-	-	-	-
Mengkudu/Pace/Noni/Pace	-	-	-	-
Sambiloto/Sambiloto	-	-	-	-
Serai/Lemongrass	-	-	-	-
Temuireung/Meet Reung	-	-	-	-
Temukunci/FindLock	-	-	-	-
Temulawak/Curcuma	-	-	-	-

Catatan/Note: ...

Sumber/Source: BPS, Statistik Pertanian Hortikultura SPH-TBF/BPS-Statistics Indonesia, Agricultural Statistic for Horticulture SPH-TBF

**Tabel**  
**5.5**  
**Table**

**Luas Panen Tanaman Hias Menurut Jenis Tanaman di  
Kecamatan Pakenjeng (m<sup>2</sup>), 2018–2021**  
**Harvested Area of Ornamental Plants by Kind of Plant in  
Pakenjeng Subdistrict (m<sup>2</sup>), 2018–2021**

Jenis Tanaman Kind of Plants	2018	2019	2020	2021 <sup>x</sup>
(1)	(2)	(3)	(4)	(5)
<i>Adenium (Kamboja Jepang)</i>	-	-	-	-
<i>Spring Onion</i>	-	-	-	-
<i>Aglaonema Red Onion</i>	-	-	-	-
<i>Anggrek Garlic</i>	-	-	-	-
<i>Anggrek Potong Spinach</i>	-	-	-	-
<i>Anthurium Bunga Cantaloupe</i>	-	-	-	-
<i>Anthurium Daun Beans</i>	-	-	-	-
<i>Anyelir Big Chili</i>	-	-	-	-
<i>Bromelia Big Chili / Tw / Binoculars</i>	-	-	-	-
<i>Bugenvil Curly Chili</i>	-	-	-	-
<i>Caladium Cayenne Pepper</i>	-	-	-	-
<i>Cordyline Other Mushrooms</i>	-	-	-	-
<i>Diffenbachia Straw Mushroom</i>	-	-	-	-
<i>Dracaena Oyster Mushroom</i>	-	-	-	-
<i>Euphorbia Mold*</i>	-	-	-	-
<i>Gerbera (Hebras) Red Beans</i>	-	-	-	-
<i>Gladiol Long Beans</i>	-	-	-	-
<i>Heliconia (Pisang-Pisangan) Water Spinach</i>	-	-	-	-
<i>Ixora (Soka) Cauliflower</i>	-	-	-	-
<i>Krisan Potato</i>	-	-	-	-
<i>Lidah Mertua Cucumber</i>	-	-	-	-
<i>Mawar Cabbage</i>	-	-	-	-
<i>Melati Chayote</i>	-	-	-	-
<i>Monstera Turnip</i>	-	-	-	-

Lanjutan Tabel/*Continued Table 5.5*

Jenis Tanaman <i>Kind of Plants</i>	2018	2019	2020	2021 <sup>x</sup>
(1)	(2)	(3)	(4)	(5)
<i>Pakis</i>	-	-	-	-
<i>Palem</i>	-	-	-	-
<i>Phylodendron</i>	-	-	-	-
<i>Puring</i>	-	-	-	-
Sansevieria (Pedang-Pedangan)	-	-	-	-
Sedap Malam	-	-	-	-

Catatan/Note: ...

Sumber/Source: BPS, Statistik Pertanian Hortikultura SPH-TH/BPS-Statistics Indonesia, *Agricultural Statistik for Horticulture SPH-TH*

**Tabel**  
**Table** 5.6

**Produksi Tanaman Hias Menurut Jenis Tanaman di  
Kecamatan Pakenjeng (tangkai), 2018–2021**  
*Production of Ornamental Plants by Kind of Plant n  
Pakenjeng Subdistrict (stalks), 2018–2021*

Jenis Tanaman <i>Kind of Plants</i>	2018	2019	2020	2021 <sup>x</sup>
(1)	(2)	(3)	(4)	(5)
<i>Adenium (Kamboja Jepang)</i> <i>Denium (Cambodia Japan)</i>	-	-	-	-
<i>Aglaonema</i> <i>Aglaonema</i>	-	-	-	-
<i>Anggrek</i> <i>Orchid</i>	-	-	-	-
<i>Anggrek</i> <i>Potong Cut The Orchid</i>	-	-	-	-
<i>Anthurium Bunga</i> <i>Anthurium Flower</i>	-	-	-	-
<i>Anthurium Daun</i> <i>Anthurium Leaf</i>	-	-	-	-
<i>Anyelir</i> <i>Carnation</i>	-	-	-	-
<i>Bromelia</i> <i>Bromeliads</i>	-	-	-	-
<i>Bugenvil</i> <i>Bougainvillea</i>	-	-	-	-
<i>Caladium</i> <i>Taro</i>	-	-	-	-
<i>Cordyline</i> <i>Cordyline</i>	-	-	-	-
<i>Diffenbachia</i> <i>Diffenbachia</i>	-	-	-	-
<i>Dracaena</i> <i>Dracaena</i>	-	-	-	-
<i>Euphorbia</i> <i>Euphorbia</i>	-	-	-	-
<i>Gerbera (Hebras)</i> <i>Gerbera (Hebras)</i>	-	-	-	-
<i>Gladiol</i> <i>Gladiolus</i>	-	-	-	-

<b>Jenis Tanaman</b> <i>Kind of Plants</i>	<b>2018</b>	<b>2019</b>	<b>2020</b>	<b>2021*</b>
(1)	(2)	(3)	(4)	(5)
Heliconia (Pisang-Pisangan) <i>Heliconia (Banana)</i>	-	-	-	-
Ixora (Soka) <i>Ixora (Soka)</i>	-	-	-	-
Krisan <i>Chrysanthemum</i>	-	-	-	-
Lidah Mertua <i>Mother-In-Law's Tongue</i>	-	-	-	-
Mawar <i>Rose</i>	-	-	-	-
Melati <i>Jasmine</i>	-	-	-	-
Monstera <i>Monstera</i>	-	-	-	-
Pakis <i>Fern</i>	-	-	-	-
Palem <i>Palm</i>	-	-	-	-
Phylodendron <i>Filodendron</i>	-	-	-	-
Puring <i>Clean</i>	-	-	-	-
Sansevieria (Pedang-Pedangan) <i>Sansevieria (Sword)</i>	-	-	-	-
Sedap Malam <i>Tuberose</i>	-	-	-	-

Catatan/Note: ...

Sumber/Source: BPS, Statistik Pertanian Hortikultura SPH-TH/BPS-Statistics Indonesia, Agricultural Statistik for Horticulture SPH-TH

**Tabel** 5.7  
**Table**

**Produksi Buah-Buahan Menurut Jenis Tanaman di  
Kecamatan Pakenjeng (kuintal), 2018–2021**  
*Production of Annual Fruits by Kind of Plant in Pakenjeng  
Subdistrict (quintal), 2018–2021*

Jenis Tanaman <i>Kind of Plants</i>	2018	2019	2020	2021 <sup>x</sup>
(1)	(2)	(3)	(4)	(5)
Alpukat <i>Avocado</i>	10 524	13 135	13 889	30 760
Anggur <i>Grape</i>	-	-	-	-
Apel <i>Apple</i>	-	-	-	-
Belimbing <i>Star Fruit</i>	179	326	179	288
Buah Naga <i>Dragon Fruit</i>	-	-	-	-
Duku/Langsar/Kokosan <i>Duku/Langsar/Kokosan</i>	87	49	55	-
Durian <i>Durian</i>	2 265	1 808	2 291	7 575
Jambu Air <i>Water Apple</i>	148	465	334	370
Jambu Biji <i>Guava</i>	385	1 795	1 061	2 427
Jengkol <i>Jengkol</i>	22	25	35	43
Jeruk Besar <i>Big Orange</i>	-	-	-	-
Jeruk Lemon <i>Lemon</i>	-	-	-	-
Jeruk Pamelor <i>Pamelo Orange</i>	-	-	-	-
Jeruk Siam/Kepron <i>Siamese Oranges/Tangerines</i>	1 018	2 876	2 174	4 315
Lengkeng <i>Longan</i>	-	-	-	-

Lanjutan Tabel/*Continued Table 5.5*

<b>Jenis Tanaman</b> <i>Kind of Plants</i>	<b>2018</b>	<b>2019</b>	<b>2020</b>	<b>2021<sup>x</sup></b>
(1)	(2)	(3)	(4)	(5)
Mangga <i>Mango</i>	11 657	21 302	14 046	14 431
Manggis <i>Mangosteen</i>	240	468	2 557	-
Markisa/Konyal <i>Passion Fruit/Konyal</i>	-	-	-	-
Melinjo <i>Melinjo</i>	108	161	394	263
Nangka/Cempedak <i>Jackfruit/Cempedak</i>	645	996	621	1 040
Nenas <i>Pineapple</i>	40	106	37	22
Pepaya <i>Papaya</i>	211	824	268	324
Petai <i>Petai</i>	4 292	1 893	1 580	4 195
Pisang <i>Banana</i>	22 110	44 409	24 726	27 195
Rambutan <i>Rambutan</i>	380	215	106	635
Salak <i>Snakefruit</i>	-	-	-	-
Sawo <i>Sawo</i>	-	-	-	-
Sirsak <i>Soursop</i>	3 144	925	1 352	3 453
Sukun <i>Breadfruit</i>	128	328	92	-

Catatan/Note: ...

Sumber/Source: BPS, Statistik Pertanian Hortikultura SPH-BST/BPS-Statistics Indonesia, Agricultural Statistic for Horticulture SPH-BST





# BAB 6

## PARIWISATA, TRANSPORTASI, DAN KOMUNIKASI *TOURISM, TRANSPORTATION, AND COMMUNICATION*





**ULASAN**

Dalam bab ini berisi cakupan data berkaitan dengan sarana dan prasarana pariwisata, transportasi, serta komunikasi dan jumlahnya yang ada di Kecamatan wilayah Kabupaten Garut.

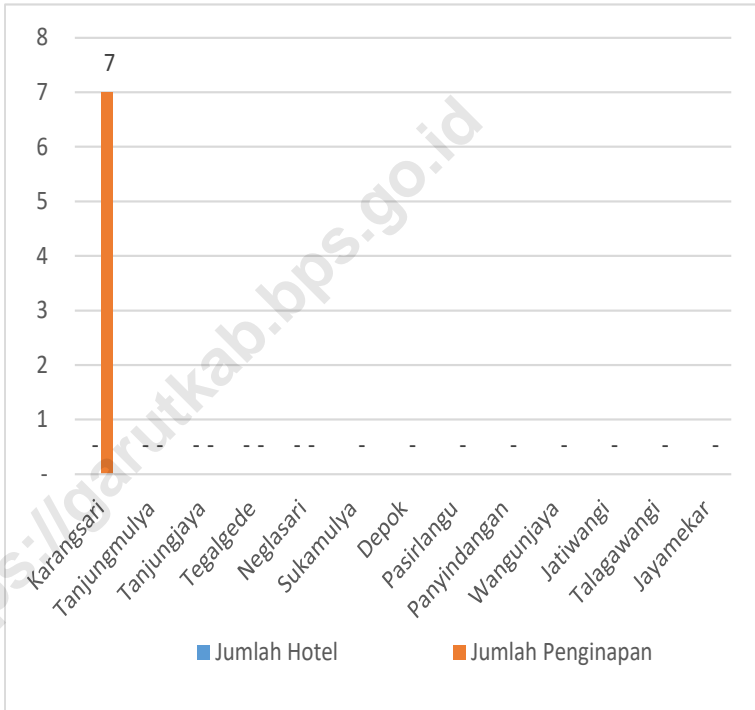
**DESCRIPTION**

*This chapter contains data coverage related to tourism, transportation, and communication facilities and infrastructure and the amount in the District of Garut Regency.*

<https://garutkab.bps.go.id>

**Gambar 6.1**  
**Figures**

**Jumlah Sarana Akomodasi Menurut Desa/Kelurahan dan Jenis Akomodasi di Kecamatan Pakenjeng, 2021**  
**Number of Accomodation Facilities by Villages/Kelurahan and Type of Accomodation in Pakenjeng Subdistrict, 2021**

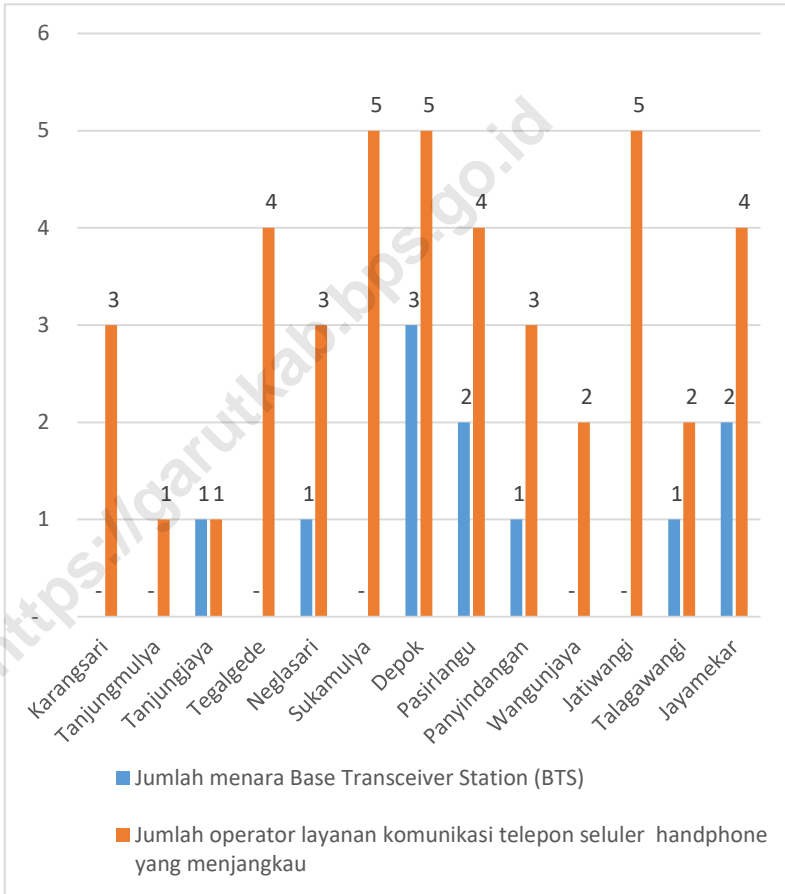


Catatan/Note: ...

Sumber/Source: BPS, Pendataan Potensi Desa (Podes) 2021/BPS-Statistics Indonesia, Village Potential Data Collecting 2021

**Gambar 6.2**  
**Figures**

**Jumlah Menara Telepon seluler dan Operator Layanan Komunikasi Telepon Seluler Menurut Desa/Kelurahan di Kecamatan Pakenjeng, 2021**  
**Number of Base Transceiver Station (BTS) and Cellular Phone Communication Service Operators by Villages/ Kelurahan in Pakenjeng Subdistrict, 2021**



Catatan/Note: ...  
Sumber/Source: BPS, Pendataan Potensi Desa (Podes) 2021/BPS-Statistics Indonesia, Village Potential Data Collecting 2021

## 6.1 PARIWISATA TOURISM

**Tabel 6.1.1** Jumlah Sarana Akomodasi Menurut Desa/Kelurahan dan Jenis Akomodasi di Kecamatan Pakenjeng, 2021  
*Number of Accomodation Facilities by Villages/Kelurahan and Type of Accomodation in Pakenjeng Subdistrict, 2021*

Desa/Kelurahan Village/Kelurahan	Hotel Hotel	Penginapan Inn
(1)	(2)	(3)
1.Karangsari	-	7
2.Tanjungmulya	-	-
3.Tanjungjaya	-	-
4.Tegalgede	-	-
5.Neglasari	-	-
6.Sukamulya	-	-
7.Depok	-	-
8.Pasirlangu	-	-
9.Panyindangan	-	-
10.Wangunjaya	-	-
11.Jatiwangi	-	-
12.Talagawangi	-	-
13.Jayamekar	-	-
<b>Kecamatan Pakenjeng</b>	-	7

Catatan/Note: ...

Sumber/Source: BPS, Pendataan Potensi Desa (Podes) 2021/BPS-Statistics Indonesia, Village Potential Data Collecting 2021

## 6.2 TRANSPORTASI TRANSPORTATION

**Tabel 6.2.1** Prasarana dan Sarana Transportasi Antar Desa/Kelurahan Menurut Desa/Kelurahan di Kecamatan Pakenjeng, 2021  
*Inter-Villages/Kelurahan Transportation Infrastructure and Facilities by Villages/Kelurahan in Pakenjeng Subdistrict, 2021*

Desa/Kelurahan <i>Village/Kelurahan</i>	Jenis Prasarana Transportasi <i>Type of Transportation Infrastructure</i>	Keberadaan Angkutan Umum <i>Availability of Public Transportation</i>
(1)	(2)	(3)
1.Karangsari	Darat	Ada, dengan trayek tetap
2.Tanjungmulya	Darat	Ada, dengan trayek tetap
3.Tanjungjaya	Darat	Ada, dengan trayek tetap
4.Tegalgede	Darat	Ada, dengan trayek tetap
5.Neglasari	Darat	Ada, dengan trayek tetap
6.Sukamulya	Darat	Ada, dengan trayek tetap
7.Depok	Darat	Ada, dengan trayek tetap
8.Pasirlangu	Darat	Ada, dengan trayek tetap
9.Panyindangan	Darat	Ada, dengan trayek tetap
10.Wangunjaya	Darat	Ada, dengan trayek tetap
11.Jatiwangi	Darat	Ada, dengan trayek tetap
12.Talagawangi	Darat	Ada, dengan trayek tetap
13.Jayamekar	Darat	Ada, dengan trayek tetap



Lanjutan Tabel/*Continued Table 6.2.1*

<b>Desa/Kelurahan Village/Kelurahan</b>	<b>Jenis Permukaan Jalan Darat Terluas Type of The Widest Road Surface</b>	<b>Dapat Dilalui Kendaraan Bermotor Roda 4 atau Lebih Passable by Vehicle with 4 or more Wheels</b>
(1)	(4)	(5)
1.Karangsari	Aspal/beton	Sepanjang tahun
2.Tanjungmulya	Diperkeras(kerikil,batu,dll)	Sepanjang tahun kecuali saat tertentu(ketika turun hujan, pasang, dll)
3.Tanjungjaya	Aspal/beton	Sepanjang tahun
4.Tegalgede	Diperkeras(kerikil,batu,dll)	Sepanjang tahun
5.Neglasari	Aspal/beton	Sepanjang tahun
6.Sukamulya	Aspal/beton	Sepanjang tahun
7.Depok	Aspal/beton	Sepanjang tahun
8.Pasirlangu	Aspal/beton	Sepanjang tahun
9.Panyindangan	Aspal/beton	Sepanjang tahun
10.Wangunjaya	Aspal/beton	Sepanjang tahun
11.Jatiwangi	Aspal/beton	Sepanjang tahun
12.Talagawangi	Aspal/beton	Sepanjang tahun
13.Jayamekar	Aspal/beton	Sepanjang tahun

Catatan/Note: ...

Sumber/Source: BPS, Pendataan Potensi Desa (Podes) 2021/BPS-Statistics Indonesia, Village Potential Data Collecting 2021

**6.3 KOMUNIKASI  
COMMUNICATION**

**Tabel 6.2.2 Keberadaan Kantor Pos/Pos Pembantu/Rumah Pos, Pos Keliling, dan Perusahaan/Agen Jasa Ekspedisi Swasta Menurut Desa/Kelurahan di Kecamatan Pakenjeng, 2021  
Number of Post Office/Subsidiary of Post Office, Mobile Portal Service, Private Expedition Service Company by Villages/Kelurahan in Pakenjeng Subdistrict, 2021**

<b>Desa/Kelurahan Village/Kelurahan</b>	<b>Kantor Pos/Pos Pembantu/Rumah Pos Post Office/Subsidiary of Post Office</b>	<b>Pos Keliling Mobile Portal Service</b>	<b>Perusahaan/Agen Jasa Ekspedisi Swasta Private Expedition Service Company</b>
(1)	(2)	(3)	(4)
1.Karangsari	Tidak Ada	Tidak Ada	Tidak Ada
2.Tanjungmulya	Tidak Ada	Tidak Ada	Tidak Ada
3.Tanjungjaya	Tidak Ada	Tidak Ada	Tidak Ada
4.Tegalgede	Tidak Ada	Tidak Ada	Tidak Ada
5.Neglasari	Tidak Ada	Tidak Ada	Tidak Ada
6.Sukamulya	Tidak Ada	Tidak Ada	Tidak Ada
7.Depok	Tidak Ada	Tidak Ada	Jarang beroperasi
8.Pasirlangu	Tidak Ada	Tidak Ada	Tidak Ada
9.Panyindangan	Tidak Ada	Tidak Ada	Tidak Ada
10.Wangunjaya	Tidak Ada	Tidak Ada	Tidak Ada
11.Jatiwangi	Tidak Ada	Tidak Ada	Tidak Ada
12.Talagawangi	Tidak Ada	Tidak Ada	Tidak Ada
13.Jayamekar	Tidak Ada	Tidak Ada	Tidak Ada
<b>Kecamatan Pakenjeng</b>			

Catatan/Note: ...  
Sumber/Source: BPS, Pendataan Potensi Desa (Podes) 2021/BPS-Statistics Indonesia, Village Potential Data Collecting 2021

**Tabel 6.3.1** Jumlah Menara Telepon seluler dan Operator Layanan Komunikasi Telepon Seluler Menurut Desa/Kelurahan di Kecamatan Pakenjeng, 2021  
**Number of Base Transceiver Station (BTS) and Cellular Phone Communication Service Operators by Villages/ Kelurahan in Pakenjeng Subdistrict, 2021**

Desa/Kelurahan Village/Kelurahan	Jumlah Menara Telepon seluler Number of Base Transceiver Station (BTS)	Jumlah Operator Layanan Komunikasi Telepon Seluler Cellular Phone Communication Service Operators
(1)	(2)	(3)
1.Karangsari	-	3
2.Tanjungmulya	-	1
3.Tanjungjaya	1	1
4.Tegalgede	-	4
5.Neglasari	1	3
6.Sukamulya	-	5
7.Depok	3	5
8.Pasirlangu	2	4
9.Panyindangan	1	3
10.Wangunjaya	-	2
11.Jatiwangi	-	5
12.Talagawangi	1	2
13.Jayamekar	2	4
<b>Kecamatan Pakenjeng</b>	<b>11</b>	<b>42</b>

Catatan/Note: ...

Sumber/Source: BPS, Pendataan Potensi Desa (Podes) 2021/BPS-Statistics Indonesia, Village Potential Data Collecting 2021

**Tabel**  
**Table** 6.3.2

**Kekuatan Sinyal Telepon Seluler dan Jenis Sinyal Internet  
Telepon Seluler Menurut Desa/Kelurahan di Kecamatan  
Pakenjeng, 2021**  
*The Strenght of Cellular Phone Signal by Villages/Kelurahan  
in Pakenjeng Subdistrict, 2021*

Desa/Kelurahan Village/Kelurahan	Kekuatan Sinyal Telepon Seluler The Strenght of Cellular Phone Signal	Jenis Sinyal Internet Telepon Seluler Type of Cellular Phone Signal
(1)	(2)	(3)
1.Karangsari	Sinyal kuat	4G/LTE
2.Tanjungmulya	Tidak ada sinyal	Tidak ada sinyal internet
3.Tanjungjaya	Sinyal kuat	4G/LTE
4.Tegalgede	Sinyal lemah	3G,H,H+/EVDO
5.Neglasari	Sinyal kuat	4G/LTE
6.Sukamulya	Sinyal kuat	4G/LTE
7.Depok	Sinyal kuat	4G/LTE
8.Pasirlangu	Sinyal kuat	4G/LTE
9.Panyindangan	Sinyal kuat	4G/LTE
10.Wangunjaya	Sinyal lemah	4G/LTE
11.Jatiwangi	Sinyal kuat	4G/LTE
12.Talagawangi	Sinyal lemah	3G,H,H+/EVDO
13.Jayamekar	Sinyal lemah	4G/LTE
<b>Kecamatan Pakenjeng</b>		

Catatan/Note: ...

Sumber/Source: BPS, Pendataan Potensi Desa (Podes) 2021/BPS-Statistics Indonesia, Village Potential Data Collecting 2021



# BAB 7

## PERBANKAN, KOPERASI, DAN PERDAGANGAN *BANKING, COOPERATIVE, AND TRADE*





**ULASAN**

Dalam bab ini berisi cakupan data berkaitan dengan sarana dan prasarana Lembaga keuangan, koperasi serta perdagangan dan jumlahnya yang ada di Kecamatan wilayah Kabupaten Garut.

**DESCRIPTION**

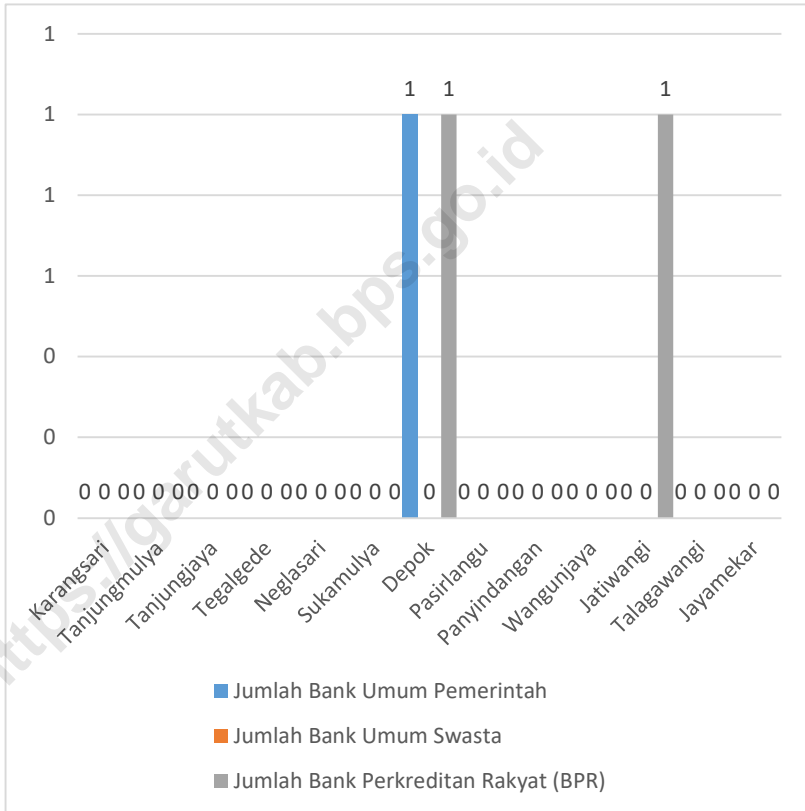
*This chapter contains data coverage relating to the facilities and infrastructure of Financial Institutions, cooperatives and trade and the number in the District of Garut Regency.*

<https://garutkab.bps.go.id>



**Gambar** 7.1  
**Figures**

**Banyaknya Sarana Lembaga Keuangan Bank Menurut Desa/Kelurahan dan Jenis Bank di Kecamatan Pakenjeng, 2021**  
*Number of Bank by Villages/Kelurahan and Type of Bank in Pakenjeng Subdistrict, 2021*

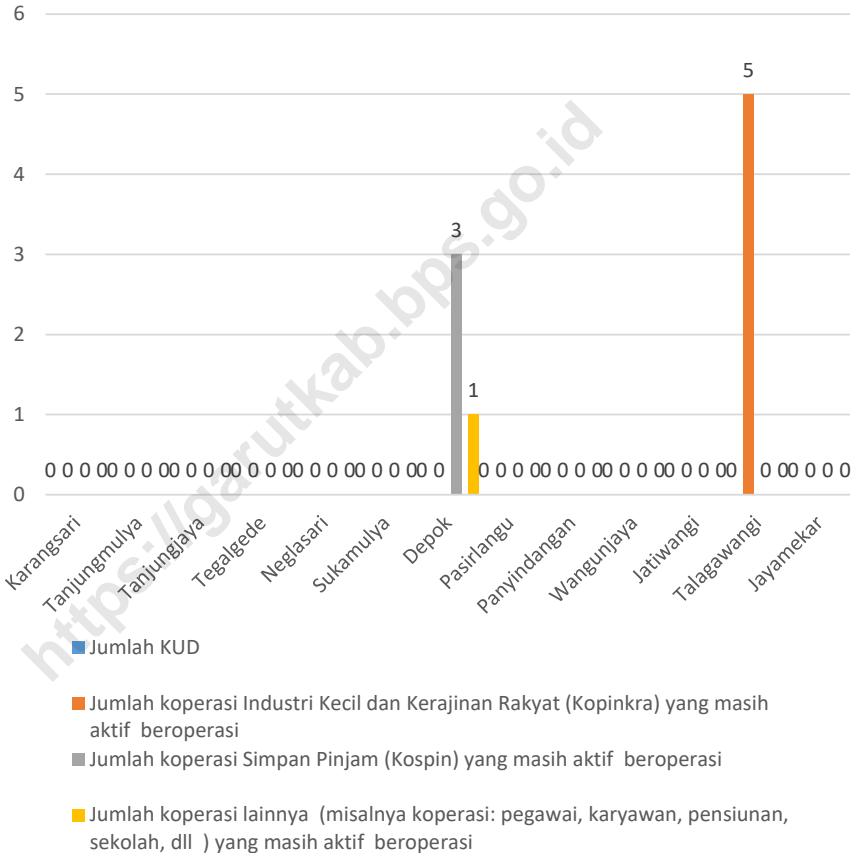


Catatan/Note: "

Sumber/Source: BPS, Pendataan Potensi Desa (Podes) 2021/BPS-Statistics Indonesia, Village Potential Data Collecting 2021

**Gambar 7.2**  
**Figures**

**Banyaknya Sarana Perdagangan Menurut Desa/  
Kelurahan dan Jenis Sarana Perdagangan di Kecamatan  
Pakenjeng, 2021**  
*Number of Trade Facilities by Villages/Kelurahan and  
Type of Trade Facilities in Pakenjeng Subdistrict, 2021*



Catatan/Note: "

Sumber/Source: BPS, Pendataan Potensi Desa (Podes) 2021/BPS-Statistics Indonesia, Village Potential Data Collecting 2021

**Tabel**  
**Table** 7.1**Banyaknya Sarana Lembaga Keuangan Bank Menurut Desa/Kelurahan dan Jenis Bank di Kecamatan Pakenjeng, 2021**  
**Number of Bank by Villages/Kelurahan and Type of Bank in Pakenjeng Subdistrict, 2021**

<b>Desa/Kelurahan</b> <b>Village/Kelurahan</b>	<b>Bank Umum</b> <b>Pemerintah</b> <b>Government Bank</b>	<b>Bank Umum Swasta</b> <b>Private Bank</b>	<b>Bank Perkreditan</b> <b>Rakyat (BPR)</b> <b>Rural Bank</b>
(1)	(2)	(3)	(4)
1.Karangsari	-	-	-
2.Tanjungmulya	-	-	-
3.Tanjungjaya	-	-	-
4.Tegalgede	-	-	-
5.Neglasari	-	-	-
6.Sukamulya	-	-	-
7.Depok	1	-	1
8.Pasirlangu	-	-	-
9.Panyindangan	-	-	-
10.Wangunjaya	-	-	-
11.Jatiwangi	-	-	1
12.Talagawangi	-	-	-
13.Jayamekar	-	-	-
<b>Kecamatan Pakenjeng</b>	<b>1</b>	<b>-</b>	<b>2</b>

Catatan/Note: ""

Sumber/Source: BPS, Pendataan Potensi Desa (Podes) 2021/BPS-Statistics Indonesia, Village Potential Data Collecting 2021

**Tabel** 7.2  
**Table**

**Banyaknya Koperasi Aktif Menurut Menurut Desa/  
Kelurahan dan Jenis Koperasi di Kecamatan Pakenjeng,  
2021**  
*Number of Cooperative by Villages/Kelurahan and Type of  
Cooperative in Pakenjeng Subdistrict, 2021*

<b>Desa/Kelurahan</b> <i>Village/Kelurahan</i>	<b>Koperasi Unit Desa (KUD)</b> <i>Village Cooperative Unit</i>	<b>Koperasi Industri Kecil dan Kerajinan Rakyat (Kopinkra)</b> <i>Small Industry and Citizen Handicraft Cooperative</i>
(1)	(2)	(3)
1.Karangsari	-	-
2.Tanjungmulya	-	-
3.Tanjungjaya	-	-
4.Tegalgede	-	-
5.Neglasari	-	-
6.Sukamulya	-	-
7.Depok	-	-
8.Pasirlangu	-	-
9.Panyindangan	-	-
10.Wangunjaya	-	-
11.Jatiwangi	-	-
12.Talagawang	-	5
13.Jayamekar	-	-
<b>Kecamatan Pakenjeng</b>	-	5

Lanjutan Tabel/*Continued Table 7.2*

<b>Desa/Kelurahan Village/Kelurahan</b>	<b>Koperasi Simpan Pinjam (Kospin) Savings and Loan Cooperative</b>	<b>Koperasi Lainnya Other Cooperative</b>
(1)	(4)	(5)
1.Karangsari	-	-
2.Tanjungmulya	-	-
3.Tanjungjaya	-	-
4.Tegalgede	-	-
5.Neglasari	-	-
6.Sukamulya	-	-
7.Depok	3	1
8.Pasirlangu	-	-
9.Panyindangan	-	-
10.Wangunjaya	-	-
11.Jatiwangi	-	-
12.Talagawangi	-	-
13.Jayamekar	-	-
<b>Kecamatan Pakenjeng</b>	<b>3</b>	<b>1</b>

Catatan/Note: ...

Sumber/Source: BPS, Pendataan Potensi Desa (Podes) 2021/BPS-Statistics Indonesia, Village Potential Data Collecting 2021

**Tabel** 7.3  
**Table**

**Banyaknya Sarana Perdagangan Menurut Desa/Kelurahan dan Jenis Sarana Perdagangan di Kecamatan Pakenjeng, 2021**

**Number of Trade Facilities by Villages/Kelurahan and Type of Trade Facilities in Pakenjeng Subdistrict, 2021**

Desa/Kelurahan <i>Village/Kelurahan</i>	Kelompok Pertokoan <i>Shopping Complexs</i>	Pasar dengan Bangunan Permanen <i>Markets in Permanent Building</i>	Pasar dengan Bangunan Semi Permanen <i>Market in Semi Permanent Building</i>
(1)	(2)	(3)	(4)
1.Karangsari	-	-	-
2.Tanjungmulya	-	-	-
3.Tanjungjaya	-	-	1
4.Tegalgede	-	1	-
5.Neglasari	-	-	1
6.Sukamulya	1	-	-
7.Depok	3	-	1
8.Pasirlangu	-	1	1
9.Panyindangan	1	-	1
10.Wangunjaya	-	-	-
11.Jatiwangi	-	1	1
12.Talagawangi	-	-	-
13.Jayamekar	12	-	-
<b>Kecamatan Pakenjeng</b>	<b>17</b>	<b>3</b>	<b>6</b>

Lanjutan Tabel/*Continued Table 7.3*

Desa/Kelurahan <i>Village/Kelurahan</i>	Pasar tanpa Bangunan <i>Market without Permanent Building</i>	Mini Market/ Swalayan/ Supermarket <i>Mini Market/Swalayan/ Supermarket</i>	Restoran/ Rumah Makan <i>Restaurant/ Food Stall</i>
(1)	(5)	(6)	(7)
1.Karangsari	-	-	1
2.Tanjungmulya	-	-	-
3.Tanjungjaya	1	-	-
4.Tegalgede	-	-	-
5.Neglasari	-	-	-
6.Sukamulya	-	-	-
7.Depok	-	1	-
8.Pasirlangu	-	5	-
9.Panyindangan	-	-	-
10.Wangunjaya	-	-	-
11.Jatiwangi	-	-	-
12.Talagawangi	-	-	-
13.Jayamekar	-	-	-
<b>Kecamatan Pakenjeng</b>	<b>1</b>	<b>6</b>	<b>1</b>

Catatan/*Note:* ...Sumber/*Source:* BPS, Pendataan Potensi Desa (Podes) 2021/BPS-Statistics Indonesia, Village Potential Data Collecting 2021

# ST 2023

## SENSUS PERTANIAN

### BerAKHLAK

Berorientasi Pelayanan Akutabadi Kompeten  
Harmonis Loyal Inisiatif Kolaborasi

# DATA

MENCERDASKAN BANGSA  
—Enlighten The Nation—



BADAN PUSAT STATISTIK  
KABUPATEN GARUT  
BPS-STATISTICS OF GARUT REGENCY  
II Fearhangan No. 122 Tarogong Cidur (Gant. 44) St.  
Jawa Barat - Indonesia Telp. (0262) 233270  
Website | <http://garutkab.bps.go.id> | Email | [bps205@bps.go.id](mailto:bps205@bps.go.id)

ISSN 2830-070X

