

KECAMATAN POLOKARTO DALAM ANGKA

2018



BADAN PUSAT STATISTIK
KABUPATEN SUKOHARJO

KECAMATAN POLOKARTO DALAM ANGKA

2018



KECAMATAN POLOKARTO DALAM ANGKA 2018

ISBN :
No. Katalog : **1102001.3311070**
No. Publikasi : **33110.1810**

Ukuran Buku : 17 x 21 cm
Jumlah Halaman : x +76 Halaman

Naskah :
Koordinator Statistik Kecamatan Polokarto

Penyunting/Editor :
Puspa Putrining Winri, S.Si

Gambar Kulit :
Seksi IPDS BPS Kabupaten Sukoharjo

Diterbitkan Oleh :
© Badan Pusat Statistik Kabupaten Sukoharjo

*Dilarang mengumumkan, mendistribusikan,
mengomunikasikan, dan/atau menggandakan sebagian atau
seluruh isi buku ini untuk tujuan komersil tanpa izin tertulis
dari **Badan Pusat Statistik***

S A M B U T A N CAMAT POLOKARTO KABUPATEN SUKOHARJO

Dalam era globalisasi di segala bidang, kita diharapkan dapat lebih meningkatkan kualitas dan memacu pelaksanaan pembangunan di segala bidang. Maka kita perlu meningkatkan koordinasi yang mantap dan terpadu mulai dari awal perencanaan dan pelaksanaan pembangunan, agar dapat dicapai hasil yang optimal.

Untuk itu perlu adanya data yang akurat dan informasi yang luas guna menunjang semua kegiatan baik dibidang pemerintahan, pembangunan maupun kemasyarakatan.

Seraya mengucapkan puji syukur kehadirat Tuhan Yang Maha Esa, saya menyambut dengan baik penerbitan buku "**KECAMATAN POLOKARTO DALAM ANGKA TAHUN 2018**" yang telah disusun oleh Koordinator Statistik Kecamatan. Dari buku ini akan diketahui gambaran dan informasi tentang keadaan Kecamatan Polokarto dalam bentuk angka selama tahun 2017

Mudah-mudahan buku ini bermanfaat bagi para pemikir, perencana, pelaksana, pengambil keputusan dan bagi pihak lain yang membutuhkan dengan mengingat motto :

" Data itu sulit dan mahal tetapi lebih sulit dan mahal membangun tanpa data ".

Semoga Tuhan Yang Maha Esa senantiasa menyertai kita bersama, dalam upaya mensukseskan pembangunan Kecamatan Polokarto Kabupaten Sukoharjo.

Polokarto, September 2018
CAMAT POLOKARTO

PARDI, S.Sos

Pembina

NIP. 19630202 198608 1 004

KATA PENGANTAR

Dengan semakin luas dan kompleksnya pembangunan yang dilaksanakan di berbagai bidang/sector, maka semakin dirasakan kebutuhan akan data statistik yang tepat waktu, dapat dipertanggungjawabkan dan netral khususnya bagi perencanaan dan pengambil keputusan.

Buku "KECAMATAN POLOKARTO DALAM ANGKA TAHUN 2018" ini merupakan publikasi tahunan yang dihimpun secara langsung maupun tidak langsung yang isinya mencakup berbagai macam data dan informasi dari hasil administrasi dinas/instansi/Lembaga Kemasyarakatan dan Perusahaan/ Industri yang terdapat di Kecamatan Polokarto Kabupaten Sukoharjo.

Berhasilnya usaha penerbitan ini adalah berkat peran serta dan kerjasama yang baik antara Kantor Dinas / Lembaga Pemerintahan dan Swasta di Kecamatan Polokarto dengan Badan Pusat Statistik Kabupaten Sukoharjo melalui Koordinator Statistik Kecamatan Polokarto.

Dalam kesempatan ini tidak lupa kami sampaikan terima kasih kepada Yth Bapak :

1. Camat Polokarto Kabupaten Sukoharjo.
2. Kepala Kantor, Dinas/Lembaga Pemerintahan dan Swasta lainnya di Kecamatan Polokarto yang telah banyak membantu kami sehingga pembuatan buku ini bisa terwujud.

Akhirnya kritik dan saran dari berbagai pihak untuk perbaikan buku ini sangat kami hargai dan semoga penyajian data ini dapat membantu memenuhi kebutuhan bagi semua pihak yang memerlukan.

Polokarto, September 2018

Koordinator Statistik Kecamatan
KECAMATAN POLOKARTO

MADYANTONO HERU B.K.
NIP. 19721006 200112 1 001

Data Mencerdaskan Bangsa

Sadar Statistik

Penyelenggara

Sadar untuk menggunakan teknik Statistik yang tepat guna, menyajikan Data Statistik yang diperlukan konsumen secara tepat waktu, akurat dan mudah dipahami.

Responden

Sadar untuk memberikan jawaban apa adanya sesuai dengan kenyataan tanpa ragu-ragu

Pengguna

Sadar untuk memahami metode, konsep dan definisi serta memanfaatkan Data Statistik secara optimal.

Daftar Isi

	Halaman
Sampul Dalam	i
Halaman Katalog	ii
Sambutan Camat	iii
Kata Pengantar	iv
Sadar Statistik	v
Daftar Isi	vi
Daftar Grafik	ix
Peta Kecamatan	x
I LETAK GEOGRAFI	
Ulasan	2
Letak Geografi Kecamatan	3
1.1 Jarak Desa Ke Ibukota Kecamatan dan Luas Wilayah menurut Desa Tahun 2017	4
1.2 Luas Wilayah dan Prosentase Tanah per Desa Tahun 2017 (Ha) ..	5
1.3 Luas Penggunaan Lahan menurut Desa Tahun 2017	6
1.4 Luas Wilayah Menurut Jenis Penggunaan Tanah per Desa Tahun 2017 (Ha)	7
1.5 Banyaknya Hari Hujan menurut Bulan Tahun 2016 dan 2017 (Dalam Hari)	8
1.6 Banyaknya Curah Hujan menurut Bulan Tahun 2016 dan 2017 (dalam mm)	9
1.7 Rata – Rata Curah Hujan menurut Bulan Tahun 2016 dan 2017 (dalam mm)	10
II PEMERINTAHAN	
Ulasan	13
2.1 Banyaknya Aparat Kecamatan Menurut Seksi dan Pendidikan Tahun 2017	14
2.2 Banyaknya Pamong Desa, Kebayanan, dan Dukuh dirinci menurut Desa Tahun 2017	15

2.3	Pembagian Wilayah Administrasi Pemerintahan dirinci menurut Desa Tahun 2017	16
2.4	Klasifikasi Desa dirinci menurut Desa Tahun 2017	17
2.5	Banyaknya Permohonan KTP dan KK dirinci menurut Bulan tahun 2017	18

III. PENDUDUK

	Ulasan	22
3.1	Luas, Jumlah Penduduk & Kepadatan Penduduk dirinci menurut Desa Tahun 2017	23
3.2	Jumlah Penduduk menurut Jenis Kelamin dan Sex Ratio dirinci menurut Desa Tahun 2017	24
3.3	Jumlah Penduduk Menurut Kewarganegaraan dirinci menurut Desa Tahun 2017	25
3.4	Jumlah Penduduk Rata-Rata per Rumah Tangga dirinci menurut Desa Tahun 2017	26
3.5	Banyaknya Penduduk menurut Jenis Kelamin dan Kelompok Umur Tahun 2017	27
3.6	Jumlah Peserta KB menurut Alat KB yang Dipakai dirinci menurut Desa Tahun 2017	28
3.6	Lanjutan	29
3.7	Jumlah PUS menurut Partisipasi Peserta KB dirinci Per Desa Tahun 2017	30
3.8	Jumlah PUS Peserta KB menurut Jalur Pelayanan dirinci Per Desa Tahun 2017	31
3.9	Jumlah PUS Bukan Peserta KB menurut Kehamilannya dirinci Per Desa Tahun 2017	32
3.10	Jumlah Keluarga menurut Pentahapan Keluarga Sejahtera dirinci per Desa Tahun 2017	33
3.10	Lanjutan	34

IV. SOSIAL

	Ulasan	38
4.1	Jumlah Sekolah menurut Jenis Sekolah menurut Desa Tahun 2017	39
4.1	Lanjutan	40
4.2	Jumlah Sekolah Agama Islam dirinci menurut Desa Tahun 2017 ...	41
4.3	Banyaknya Murid TK Desa dirinci menurut Desa Tahun 2017	42
4.4	Banyaknya Murid SD Negeri dirinci menurut Desa Tahun 2017 ...	43
4.5	Banyaknya Guru SD Negeri dirinci menurut Desa Tahun 2017.....	44

4.6	Jumlah Sarana Kesehatan menurut Desa Tahun 2017	45
4.7	Jumlah Tenaga Kesehatan menurut Desa Tahun 2017	46
4.8	Jumlah Pemeluk Agama menurut Desa Tahun 2017	47
4.8	Lanjutan	48
4.9	Jumlah Tempat Ibadah menurut Desa Tahun 2017	49
4.10	Banyaknya Kejadian Nikah, Talak, Cerai, Rujuk dirinci menurut Desa Tahun 2017	50
4.11	Banyaknya Penerimaan dan Penyaluran Zakat Fitrah dirinci menurut Desa Tahun 2017	51
4.11	Lanjutan	52
4.12	Banyaknya Hewan dan Penerima Daging Kurban dirinci menurut Desa Tahun 2017	53
4.12	Lanjutan	54
4.13	Jumlah Tanah Wakaf dan Sertifikasi menurut Desa Tahun 2017	55
4.14	Jumlah Sarana Perekonomian dirinci menurut Desa Tahun 2017	56
4.14	Lanjutan	57

V. PERTANIAN

	Ulasan	62
5.1	Luas Tanah Sawah dengan Jenis Irigasi menurut Desa Tahun 2017	63
5.2	Luas Panen dan Produksi Padi Sawah dan Padi Ladang menurut Desa Tahun 2017	64
5.3	Luas Panen dan Produksi Jagung, Kacang Tanah dan Kedelai menurut Desa Tahun 2017	65
5.4	Luas Panen dan Produksi Ubi Kayu, Ubi Jalar dan Kacang Hijau menurut Desa Tahun 2017	66
5.5	Jumlah Ternak dirinci menurut Desa Tahun 2017	67
5.5	Lanjutan	68
5.6	Jumlah Ternak Unggas dirinci menurut Desa Tahun 2017	69

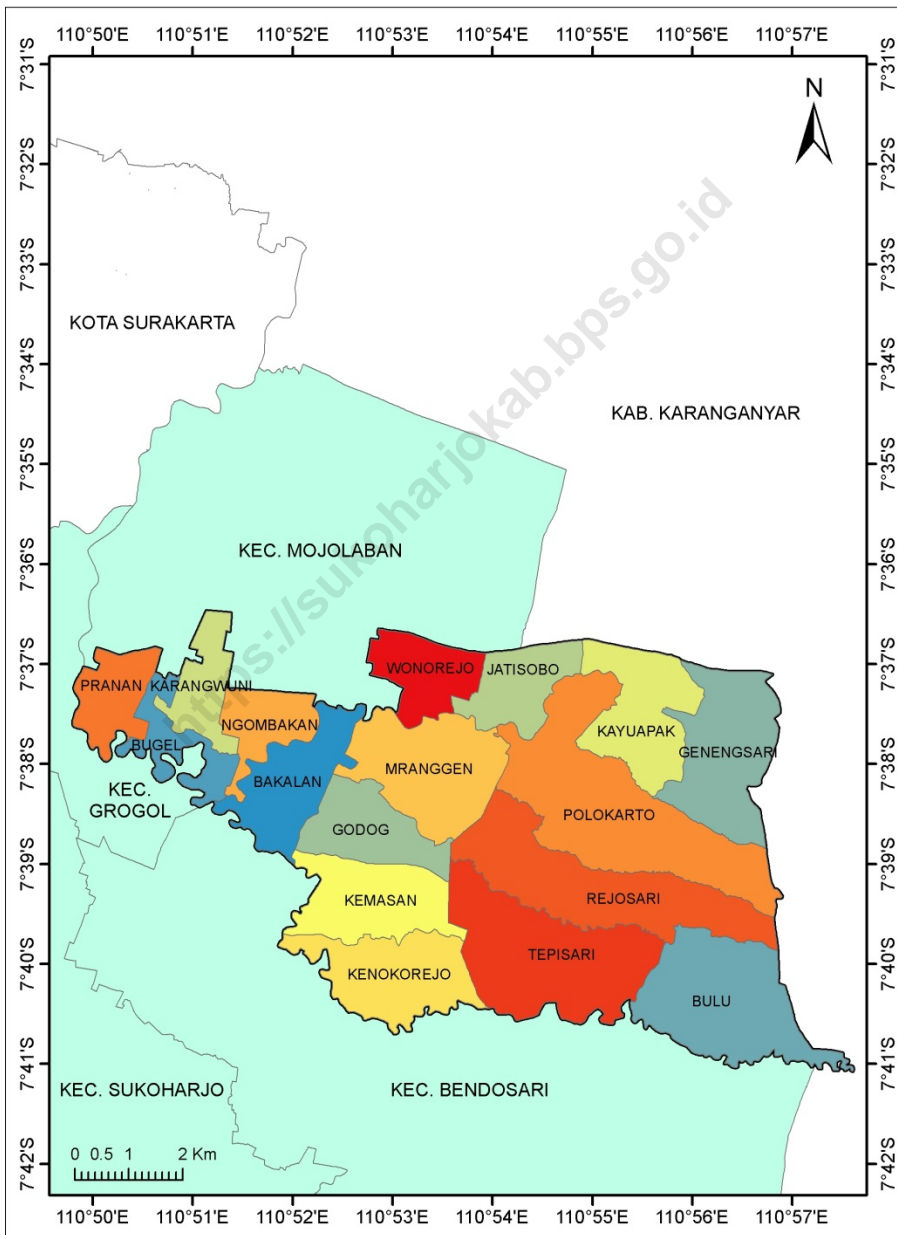
VI. PERHUBUNGAN

	Ulasan	73
6.1	Jumlah Panjang Jalan menurut Desa Tahun 2017	74
6.2	Jumlah Alat Komunikasi Menurut desa Tahun 2017	75

DAFTAR GRAFIK

1	Luas Wilayah menurut Penggunaan di Kecamatan Polokarto Tahun 2017.....	11
2.1.	Banyaknya Pamong, Rukun Tetangga dan Rukun Warga di Kecamatan Polokarto Tahun 2017	19
2.2	Tingkat Pendidikan Aparat Pemerintahan di Kecamatan Polokarto Tahun 2017	20
3.1	Piramida Penduduk Kecamatan Polokarto Tahun 2017	35
3.2	Banyaknya Keluarga menurut Tahapan Keluarga di Kecamatan Polokarto Tahun 2017	36
4.1	Banyaknya Sekolah di Kecamatan Polokarto Tahun 2017.....	58
4.2	Banyaknya sarana Kesehatan di Kecamatan Polokarto Tahun 2017.....	59
4.3	Persentase Sarana Peribadatan di Kecamatan Polokarto Tahun 2017	60
5.1	Prosentase Penggunaan Lahan sawah menurut Jenis Irigasi di Kecamatan Polokarto Tahun 2017	70
5.2	Produksi Padi, Jagung dan Kedelai di Kecamatan Polokarto Tahun 2017 (Ton)	71
6.1	Panjang Jalan menurut Status Jalan di Kecamatan Polokarto Tahun 2017.....	76

PETA KECAMATAN POLOKARTO





BAB I

LETAK GEOGRAFI

BAB I

LUAS PENGGUNAAN LAHAN

Secara keseluruhan luas wilayah Kecamatan Polokarto adalah 6.218 Ha atau sekitar 13,32 % dari luas wilayah kabupaten Sukoharjo. Desa Polokarto merupakan desa yang terluas wilayahnya yaitu 733 Ha (11,79%) sedangkan yang terkecil luasnya adalah desa Bugel sebesar 154 Ha (2,49%).

Dari Tabel 1.3 dapat diketahui lahan tersebut berupa lahan sawah 39,45 % atau seluas 2.453 Ha dari wilayah keseluruhan dan lahan bukan sawah sebesar 60,55 % atau seluas 3.765 Ha.

Lahan bukan sawah terdiri dari lahan tegal sebesar 1.749 Ha atau 28,13 % dari luas keseluruhan, pekarangan 1.835 Ha atau 29,51 % dan lainnya 2,91 %.

LETAK GEOGRAFI

Kecamatan **POLOKARTO** terletak di dataran tinggi, dengan tinggi 96 m diatas permukaan laut.

Jarak dari Barat ke Timur \pm 20,0 Km,

Jarak dari Utara ke Selatan \pm 8,0 Km,

Jarak dari Ibukota Kecamatan ke Ibukota Kabupaten Sukoharjo \pm 9 Km.

Batas - batas Kecamatan :

Sebelah Utara : Kecamatan Mojolaban

Sebelah Timur : Kabupaten Karanganyar

Sebelah Selatan : Kecamatan Bendosari

Sebelah Barat : Kecamatan Grogol

Keadaan Iklim

Banyaknya hari hujan dalam 1 (satu) tahun ada 83 hari dengan dengan rata-rata curah hujan dalam 1 (satu) tahun 25 mm.

Tabel 1.1
JARAK DESA KE IBUKOTA KECAMATAN DAN LUAS WILAYAH
MENURUT DESA TAHUN 2017

No	Desa	Jarak dari Desa ke Kecamatan (Km)	Luas (Ha)
(1)	(2)	(3)	(4)
1	Pranan	10	194
2	Bugel	9	155
3	Karangwuni	8	170
4	Ngombakan	7	193
5	Bakalan	5	305
6	Godog	4	276
7	Kemasan	4	372
8	Kenokorejo	5	383
9	Tepisari	6	714
10	Bulu	14	503
11	Rejosari	7	495
12	Polokarto	3	733
13	Mranggen	1	686
14	Wonorejo	1	245
15	Jatisobo	3	207
16	Kayuapak	5	256
17	Genengsari	8	331
J U M L A H			6 218

Sumber Data : Monografi Desa

Tabel 1.2
 LUAS WILAYAH DAN PROSENTASE
 MENURUT PER DESA TAHUN 2017 (Ha)

No	Desa	Luas	%
(1)	(2)	(3)	(4)
1	Pranan	194	3.12
2	Bugel	155	2.49
3	Karangwuni	170	2.73
4	Ngombakan	193	3.10
5	Bakalan	305	4.91
6	Godog	276	4.44
7	Kemasan	372	5.98
8	Kenokorejo	383	6.16
9	Tepisari	714	11.48
10	Bulu	503	8.09
11	Rejosari	495	7.96
12	Polokarto	733	11.79
13	Mranggen	686	11.03
14	Wonorejo	245	3.94
15	Jatisobo	207	3.33
16	Kayuapak	256	4.12
17	Genengsari	331	5.32
J U M L A H		6,218	100.00
2016		6 218	100.00

Sumber Data : Cabang Dinas Pertanian Kecamatan

Tabel 1.3
 LUAS PENGGUNAAN LAHAN
 MENURUT DESA TAHUN 2017 (Ha)

No	Desa	LAHAN SAWAH	BUKAN LAHAN SAWAH	JUMLAH
(1)	(2)	(3)	(4)	(5)
1	Pranan	135	59	194
2	Bugel	96	59	155
3	Karangwuni	119	51	170
4	Ngombakan	119	74	193
5	Bakalan	214	91	305
6	Godog	189	87	276
7	Kemasan	210	162	372
8	Kenokorejo	190	193	383
9	Tepisari	140	574	714
10	Bulu	97	406	503
11	Rejosari	95	400	495
12	Polokarto	135	598	733
13	Mranggen	258	428	686
14	Wonorejo	142	103	245
15	Jatisobo	140	67	207
16	Kayuapak	70	186	256
17	Genengsari	104	227	331
J U M L A H		2 453	3765	6218
2016		2 453	3 765	6 218

Sumber Data : Cabang Dinas Pertanian Kecamatan

Tabel 1.4
 LUAS WILAYAH MENURUT JENIS PENGGUNAAN TANAH
 PER DESA TAHUN 2017 (Ha)

No	Desa	Tanah Sawah	Tanah Tegall	Pekarangangan	Hutan Negara	Lainnya	Jumlah
(1)	(2)	(3)	(4)	(5)	(6)	(7)	(8)
1	Pranan	135	0	54	0	5	194
2	Bugel	96	0	54	0	5	155
3	Karangwuni	119	0	48	0	3	170
4	Ngombakan	119	0	60	0	14	193
5	Bakalan	214	0	84	0	7	305
6	Godog	189	0	73	0	14	276
7	Kemasan	210	37	116	0	9	372
8	Kenokorejo	190	28	126	0	39	383
9	Tepisari	140	412	157	0	5	714
10	Bulu	97	236	159	0	11	503
11	Rejosari	95	270	118	0	12	495
12	Polokarto	135	324	257	0	17	733
13	Mranggen	258	189	227	0	12	686
14	Wonorejo	142	2	93	0	8	245
15	Jatisobo	140	0	62	0	5	207
16	Kayuapak	70	133	50	0	3	256
17	Genengsari	104	118	97	0	12	331
J U M L A H		2 453	1 749	1 835	0	181	6 218
2016		2453	1 749	1 835	0	181	6 218

Sumber Data : Cabang Dinas Pertanian Kecamatan

Tabel 1.5
 BANYAKNYA HARI HUJAN MENURUT BULAN
 TAHUN 2016 DAN 2017 (Dalam Hari)

No	Bulan	2016	2017
(1)	(2)	(3)	(4)
1	Januari	6	11
2	Pebruari	13	14
3	Maret	11	9
4	April	4	9
5	Mei	5	3
6	Juni	6	2
7	Juli	5	1
8	Agustus	1	0
9	September	4	1
10	Oktober	10	6
11	Nopember	11	15
12	Desember	7	11
Jumlah			82

Sumber Data : Cabang Dinas Pertanian Kecamatan

Tabel 1.6
 BANYAKNYA CURAH HUJAN MENURUT BULAN
 TAHUN 2016 DAN 2017 (Dalam mm)

No	Bulan	2016	2017
(1)	(2)	(3)	(4)
1	Januari	139	209
2	Pebruari	404	210
3	Maret	202	267
4	April	31	325
5	Mei	109	102
6	Juni	157	7
7	Juli	55	2
8	Agustus	10	0
9	September	114	3
10	Oktober	206	42
11	Nopember	557	231
12	Desember	132	194
Jumlah		2 116	1 592

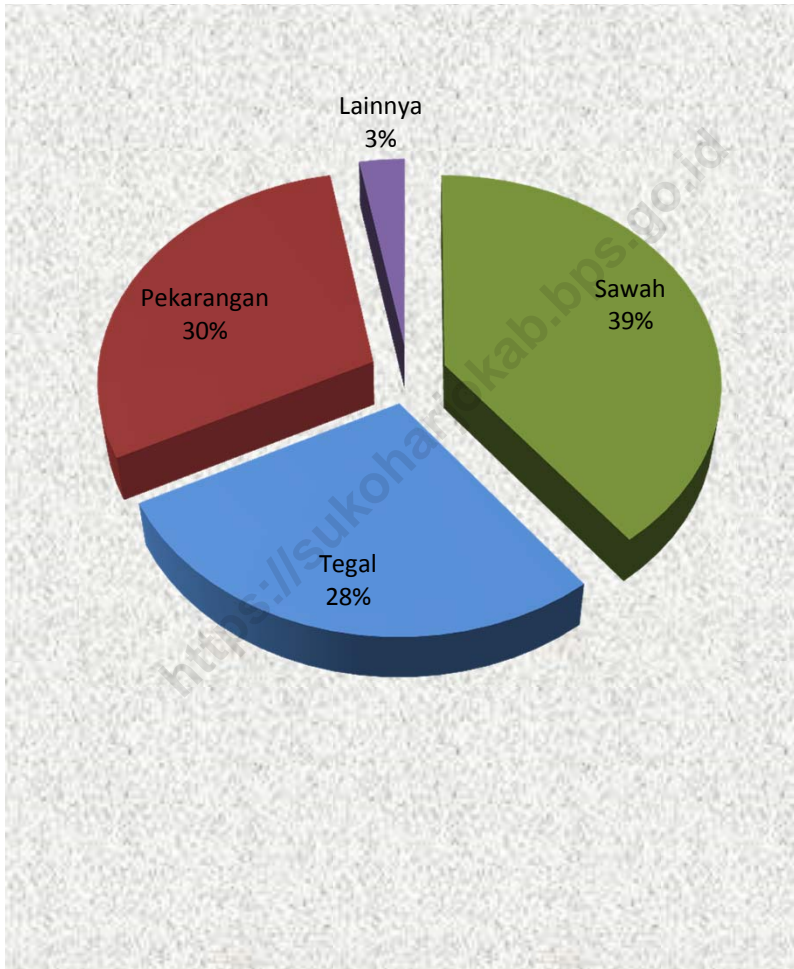
Sumber Data : Cabang Dinas Pertanian Kecamatan

Tabel 1.7
 RATA - RATA CURAH HUJAN MENURUT BULAN
 TAHUN 2016 DAN 2017 (Dalam mm)

No	Bulan	2016	2017
(1)	(2)	(3)	(4)
1	Januari	23	19
2	Pebruari	31	15
3	Maret	18	30
4	April	8	36
5	Mei	22	34
6	Juni	26	4
7	Juli	11	2
8	Agustus	10	0
9	September	29	3
10	Oktober	21	7
11	Nopember	51	15
12	Desember	19	18
Rata - Rata Kec		25	19

Sumber Data : Cabang Dinas Pertanian Kecamatan

Grafik 1
Luas Wilayah menurut Penggunaan
di Kecamatan Polokarto Tahun 2017





BAB II

PEMERINTAHAN

BAB II

PEMERINTAHAN

Kecamatan Polokarto terbagi dalam 17 Desa, wilayah tersebut terdiri dari 53 dusun, 124 RW (Rukun Warga) dan 377 RT (Rukun Tetangga). Menurut klasifikasinya semua Desa di Kecamatan Polokarto termasuk Desa Swakarya.

Dalam pelaksanaan pemerintahan di Kecamatan Polokarto, jumlah aparat kecamatan ada 24 orang, sedangkan aparat desa ada 172 orang.

Tabel 2.1
BANYAKNYA APARAT KECAMATAN
DIRINCI MENURUT SEKSI DAN PENDIDIKAN TAHUN 2017

No	Seksi	Tingkat Pendidikan				Jumlah
		S1 +	D III	SMA	SMP	
(1)	(2)	(3)	(4)	(5)	(6)	(7)
1	Camat	1	0	0	0	1
2	Sekretariat	2	0	1	0	3
3	Sie Pelayanan Umum	2	0	2	0	4
4	Sie Pemerintahan	2	0	1	0	3
5	Sie P M D	3	0	0	0	3
6	Sie Kesos	2	0	1	0	3
7	Sie Trantib	3	0	3	1	7
J U M L A H		15	0	8	1	24
2016		9	1	8	1	19

Sumber Data : Sekretariat Kecamatan

Tabel 2.2
BANYAKNYA PAMONG DESA, KEBAYANAN DAN DUKUH
DIRINCI MENURUT DESA TAHUN 2017

No	Desa	Kepala Desa/ Lurah	Sekretaris Desa/Carik	Kaur/Kasie	Kadus / Bayan
(1)	(2)	(3)	(4)	(5)	(6)
1	Pranan	1	1	5	3
2	Bugel	1	1	5	3
3	Karangwuni	1	1	5	2
4	Ngombakan	1	1	5	2
5	Bakalan	1	1	5	3
6	Godog	1	1	5	3
7	Kemasan	1	1	5	3
8	Kenokorejo	1	1	5	3
9	Tepisari	1	1	5	4
10	Bulu	1	1	5	3
11	Rejosari	1	1	5	4
12	Polokarto	1	1	5	4
13	Mranggen	1	1	5	4
14	Wonorejo	1	1	5	2
15	Jatisobo	1	1	5	3
16	Kayuapak	1	1	5	3
17	Genengsari	1	1	5	4
J U M L A H		17	17	85	53
2016		17	16	77	52

Sumber Data : Seksi Pemerintahan Kecamatan

Tabel 2.3
PEMBAGIAN WILAYAH ADMINISTRASI PEMERINTAHAN
DIRINCI MENURUT DESA TAHUN 2017

No	Desa	Dusun/ Lingkungan	Rukun Warga	Rukun Tetangga
(1)	(2)	(3)	(4)	(5)
1	Pranan	3	4	16
2	Bugel	3	7	20
3	Karangwuni	2	4	12
4	Ngombakan	2	6	15
5	Bakalan	3	9	33
6	Godog	3	7	21
7	Kemasan	3	8	19
8	Kenokorejo	3	8	22
9	Tepisari	4	9	20
10	Bulu	3	6	14
11	Rejosari	4	8	22
12	Polokarto	4	13	30
13	Mranggen	4	11	42
14	Wonorejo	2	6	30
15	Jatisobo	3	7	19
16	Kayuapak	3	6	18
17	Genengsari	4	5	24
J U M L A H		53	124	377
2016		53	124	375

Sumber Data : Seksi Pemerintahan Kecamatan

Tabel 2.4
 KLASIFIKASI DESA
 DIRINCI MENURUT DESA TAHUN 2017

No	Desa	SWADAYA	SWAKARYA	SWASEMBADA
(1)	(2)	(3)	(4)	(5)
1	Pranan	0	1	0
2	Bugel	0	1	0
3	Karangwuni	0	1	0
4	Ngombakan	0	1	0
5	Bakalan	0	1	0
6	Godog	0	1	0
7	Kemasan	0	1	0
8	Kenokorejo	0	1	0
9	Tepisari	0	1	0
10	Bulu	0	1	0
11	Rejosari	0	1	0
12	Polokarto	0	1	0
13	Mranggen	0	1	0
14	Wonorejo	0	1	0
15	Jatisobo	0	1	0
16	Kayuapak	0	1	0
17	Genengsari	0	1	0
J U M L A H		0	17	0
2016		0	17	0

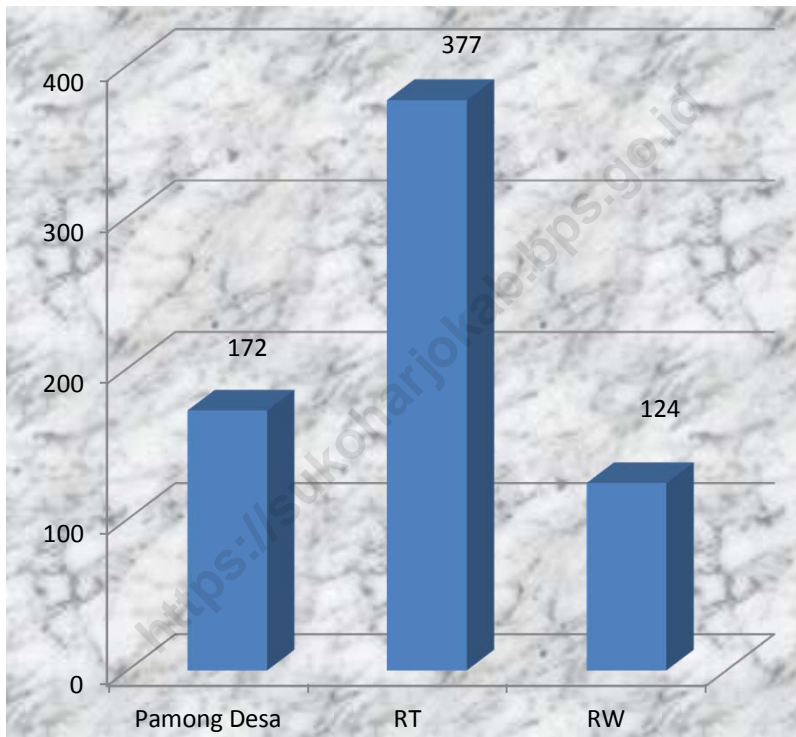
Sumber Data : Seksi PMD Kecamatan

Tabel 2.5
BANYAKNYA PERMOHONAN KTP DAN KK
DIRINCI MENURUT BULAN TAHUN 2017

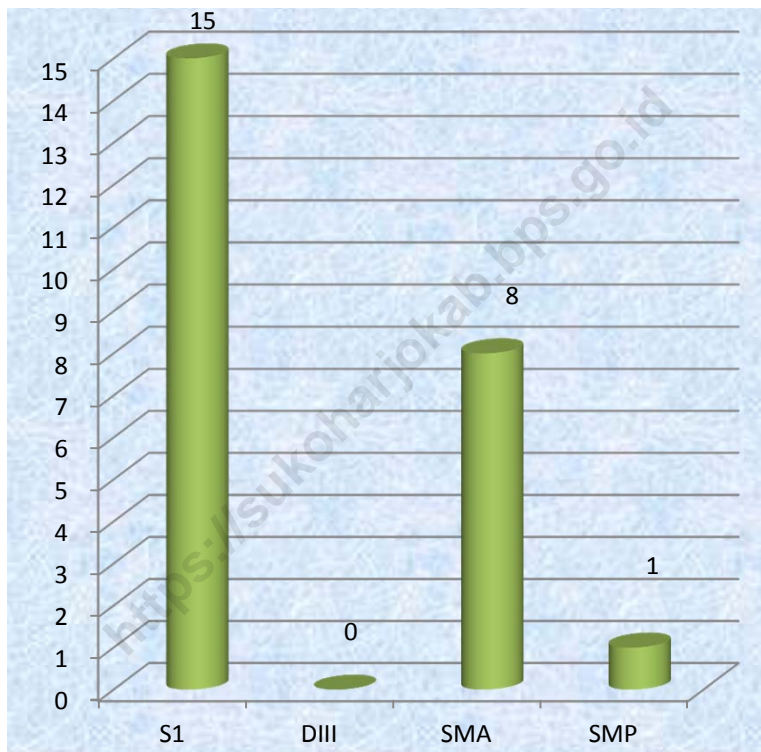
No	Bulan	KTP	KK
(1)	(2)	(3)	(4)
1	JANUARI	450	500
2	PEBRUARI	230	447
3	MARET	230	500
4	APRIL	300	470
5	MEI	320	434
6	JUNI	372	420
7	JULI	354	418
8	AGUSTUS	286	425
9	SEPTEMBER	273	443
10	OKTOBER	269	421
11	NOPEMBER	300	470
12	DESEMBER	312	483
J U M L A H		3 696	5 431
2015		5 534	5 652

Sumber Data : UPTD DKPS Kecamatan

Grafik 2.1
Banyaknya Pamong, Rukun Tetangga dan Rukun Warga di Kecamatan Polokarto Tahun 2017



Grafik 2.2
Tingkat Pendidikan Aparat Pemerintahan
di Kecamatan Polokarto Tahun 2017





BAB III

PENDUDUK

BAB III

PENDUDUK

Jumlah Penduduk Kecamatan Polokarto pada tahun 2017 tercatat 75.362 jiwa yang terdiri dari 37.402 penduduk laki - laki atau 49,63 persen dan 37.960 penduduk perempuan atau 50.37 persen. Adapun jumlah rumahtangga sebanyak 24.564.

Dilihat dari kepadatannya (jiwa/Km²), Desa Wonorejo merupakan desa yang memiliki kepadatan penduduk tertinggi yaitu 2.375 jiwa setiap Kilometer persegi, sedangkan yang terendah yaitu Desa Tepisari sebesar 470 jiwa setiap Kilometer persegi.

Jumlah PUS tahun 2017 ada 16.776 dimana 5.475 bukan peserta KB dengan 508 sedang hamil, 1.615 ingin punya anak, 1.415 menunda kehamilan dan 1.937 tidak ingin punya anak lagi.

Tabel 3.1
 LUAS, JUMLAH PENDUDUK, KEPADATAN PENDUDUK
 DIRINCI MENURUT DESA TAHUN 2017

No	Desa	Luas Wilayah (Km ²)	Jumlah Penduduk	Kepadatan Penduduk (Jiwa/Km ²)
(1)	(2)	(3)	(4)	(5)
1	Pranan	1.94	3 050	1 572
2	Bugel	1.54	3 233	2 099
3	Karangwuni	1.70	2 766	1 627
4	Ngombakan	1.85	4 135	2 235
5	Bakalan	3.05	5 333	1 749
6	Godog	2.95	4 711	1 597
7	Kemasan	3.35	4 624	1 380
8	Kenokorejo	3.82	4 870	1 275
9	Tepisari	6.16	2 893	470
10	Bulu	5.01	3 722	743
11	Rejosari	6.12	3 473	567
12	Polokarto	8.24	6 692	812
13	Mranggen	4.42	7 198	1 629
14	Wonorejo	2.26	5 368	2 375
15	Jatisobo	2.20	5 007	2 276
16	Kayuapak	3.24	3 906	1 206
17	Genengsari	4.33	4 381	1 012
J U M L A H		62.18	75 362	1 212
2016		62.18	75 151	1 209

Sumber Data : BPS Kab. Sukoharjo

Tabel 3.2
JUMLAH PENDUDUK MENURUT JENIS KELAMIN DAN SEX RATIO
DIRINCI MENURUT DESA TAHUN 2017

No	Desa	Laki-laki	Perempuan	Jumlah	Sex Rasio
(1)	(2)	(3)	(4)	(5)	(6)
1	Pranan	1 504	1 546	3 050	97.28
2	Bugel	1 598	1 635	3 233	97.74
3	Karangwuni	1 361	1 405	2 766	96.87
4	Ngombakan	2 081	2 054	4 135	101.31
5	Bakalan	2 656	2 677	5 333	99.22
6	Godog	2 337	2 374	4 711	98.44
7	Kemasan	2 283	2 341	4 624	97.52
8	Kenokorejo	2 441	2 429	4 870	100.49
9	Tepisari	1 454	1 439	2 893	101.04
10	Bulu	1 809	1 913	3 722	94.56
11	Rejosari	1 721	1 752	3 473	98.23
12	Polokarto	3 376	3 316	6 692	101.81
13	Mranggen	3 475	3 723	7 198	93.34
14	Wonorejo	2 691	2 677	5 368	100.52
15	Jatisobo	2 528	2 479	5 007	101.98
16	Kayuapak	1 905	2 001	3 906	95.20
17	Genengsari	2 182	2 199	4 381	99.23
J U M L A H		37 402	37 960	75 362	98.53
2016		37 294	37 857	75 151	98.51

Sumber Data : BPS Kab. Sukoharjo

Tabel 3.3
JUMLAH PENDUDUK MENURUT KEWARGANEGARAAN
DIRINCI MENURUT DESA TAHUN 2017

No	Desa	WNI	WNA	Jumlah
(1)	(2)	(3)	(4)	(5)
1	Pranan	3 050	0	3 050
2	Bugel	3 233	0	3 233
3	Karangwuni	2 766	0	2 766
4	Ngombakan	4 135	0	4 135
5	Bakalan	5 333	0	5 333
6	Godog	4 711	0	4 711
7	Kemasan	4 624	0	4 624
8	Kenokorejo	4 870	0	4 870
9	Tepisari	2 893	0	2 893
10	Bulu	3 722	0	3 722
11	Rejosari	3 473	0	3 473
12	Polokarto	6 692	0	6 692
13	Mranggen	7 198	0	7 198
14	Wonorejo	5 368	0	5 368
15	Jatisobo	5 007	0	5 007
16	Kayuapak	3 906	0	3 906
17	Genengsari	4 381	0	4 381
J U M L A H		75 362	0	75 362
2016		75 151	0	75 151

Sumber Data : BPS Kab. Sukoharjo

Tabel 3.4
JUMLAH PENDUDUK RATA - RATA PER RUMAH TANGGA
DIRINCI MENURUT DESA TAHUN 2017

No	Desa	Jumlah Penduduk	Jumlah Rumah Tangga	Rata - rata Per Rata
(1)	(2)	(3)	(4)	(5)
1	Pranan	3 050	1 001	3.05
2	Bugel	3 233	1 157	2.79
3	Karangwuni	2 766	977	2.83
4	Ngombakan	4 135	1 275	3.24
5	Bakalan	5 333	1 684	3.17
6	Godog	4 711	1 391	3.39
7	Kemasan	4 624	1 490	3.10
8	Kenokorejo	4 870	1 520	3.20
9	Tepisari	2 893	998	2.90
10	Bulu	3 722	1 156	3.22
11	Rejosari	3 473	1 159	3.00
12	Polokarto	6 692	2 183	3.07
13	Mranggen	7 198	2 737	2.63
14	Wonorejo	5 368	1 613	3.33
15	Jatisobo	5 007	1 481	3.38
16	Kayuapak	3 906	1 251	3.12
17	Genengsari	4 381	1 491	2.94
J U M L A H		75 362	24 564	3.07
2016		75 151	23 421	3.21

Sumber Data : BPS Kab. Sukoharjo

Tabel 3.5
**BANYAKNYA PENDUDUK MENURUT JENIS KELAMIN
 DAN KELOMPOK UMUR TAHUN 2017**

Kelompok Umur	Jenis Kelamin		Jumlah
	L	P	
(1)	(3)	(4)	(5)
0 - 4	3 022	2 911	5 933
5 - 9	2 975	2 861	5 836
10 - 14	3 147	2 998	6 145
15 - 19	2 952	2 905	5 857
20 - 24	2 571	2 678	5 249
25 - 29	2 682	2 711	5 393
30 - 34	2 732	2 928	5 660
35 - 39	2 736	2 803	5 539
40 - 44	2 668	2 645	5 313
45 - 49	2 484	2 597	5 081
50 - 54	2 514	2 556	5 070
55 - 59	2 161	2 020	4 181
60 - 64	1 651	1 658	3 309
65 - 69	1 227	1 285	2 512
70 - 74	793	975	1 768
75+	1 087	1 429	2 516
J U M L A H	37 402	37 960	75 362
2016	37 294	37 857	75 151

Sumber Data : BPS Kab. Sukoharjo

Tabel 3.6
**JUMLAH PESERTA KB AKTIF MENURUT ALAT KB YANG DIPAKAI
 DIRINCI MENURUT DESA TAHUN 2017**

No	Desa	Metode Kontrasepsi Jangka Panjang				Jumlah
		IUD	MOP	MOW	IMP/SUSUK	
(1)	(2)	(3)	(4)	(5)	(6)	(7)
1	Pranan	79	0	64	121	264
2	Bugel	82	4	73	118	277
3	Karangwuni	55	0	72	72	199
4	Ngombakan	75	2	76	59	212
5	Bakalan	75	2	207	146	430
6	Godog	92	10	13	132	247
7	Kemasan	76	2	63	100	241
8	Kenokorejo	76	0	103	103	282
9	Tepisari	59	0	68	102	229
10	Bulu	32	0	88	53	173
11	Rejosari	76	0	90	123	289
12	Polokarto	81	2	58	78	219
13	Mranggen	218	3	239	166	626
14	Wonorejo	73	0	46	109	228
15	Jatisobo	123	0	97	89	309
16	Kayuapak	20	1	39	27	87
17	Genengsari	77	0	91	104	272
J U M L A H		1 369	26	1 487	1 702	4 584
2016		1 369	26	1 487	1 702	4 584

Sumber Data : Koordinator KPPKB Kecamatan

Tabel 3.6 Lanjutan

No	Desa	Non MKJP				Jumlah
		Suntik	Pil	Kondom	AV	
(1)	(2)	(8)	(9)	(10)	(11)	(12)
1	Pranan	177	57	12	0	246
2	Bugel	209	50	2	0	261
3	Karangwuni	143	35	14	0	192
4	Ngombakan	196	87	13	0	296
5	Bakalan	203	68	9	0	280
6	Godog	228	89	7	0	324
7	Kemasan	164	56	7	0	227
8	Kenokorejo	211	19	4	0	234
9	Tepisari	140	22	4	0	166
10	Bulu	277	82	4	0	363
11	Rejosari	114	89	5	0	208
12	Polokarto	741	74	5	0	820
13	Mranggen	592	456	21	0	1 069
14	Wonorejo	470	66	8	0	544
15	Jatisobo	241	57	17	0	315
16	Kayuapak	459	65	13	0	537
17	Genengsari	446	174	15	0	635
J U M L A H		5 011	1 546	160	0	6 717
2016		5 011	1 546	160	0	6 717

Sumber Data : Koordinator KPPKB Kecamatan

Tabel 3.7
JUMLAH PUS MENURUT PARTISIPASI PESERTA KB
DIRINCI PER DESA TAHUN 2017

No	Desa	Peserta KB	Bukan Peserta KB	Jumlah
(1)	(2)	(3)	(4)	(5)
1	Pranan	510	260	770
2	Bugel	538	268	806
3	Karangwuni	391	245	636
4	Ngombakan	508	313	821
5	Bakalan	710	364	1 074
6	Godog	571	330	901
7	Kemasan	468	302	770
8	Kenokorejo	516	357	873
9	Tepisari	395	290	685
10	Bulu	536	265	801
11	Rejosari	497	248	745
12	Polokarto	1 039	406	1 445
13	Mranggen	1 695	460	2 155
14	Wonorejo	772	339	1 111
15	Jatisobo	624	351	975
16	Kayuapak	624	331	955
17	Genengsari	907	346	1 253
J U M L A H		11 301	5 475	16 776
2016		11 301	3 782	15 083

Sumber Data : Koordinator KPPKB Kecamatan

Tabel 3.8
 JUMLAH PUS PESERTA KB MENURUT JALUR PELAYANAN
 DIRINCI PER DESA TAHUN 2017

No	Desa	Pemerintah	Swasta	Jumlah
(1)	(2)	(3)	(4)	(5)
1	Pranan	192	318	510
2	Bugel	219	319	538
3	Karangwuni	198	193	391
4	Ngombakan	237	271	508
5	Bakalan	360	350	710
6	Godog	240	331	571
7	Kemasan	180	288	468
8	Kenokorejo	264	252	516
9	Tepisari	178	217	395
10	Bulu	155	381	536
11	Rejosari	213	284	497
12	Polokarto	202	837	1039
13	Mranggen	585	1110	1695
14	Wonorejo	372	400	772
15	Jatisobo	268	356	624
16	Kayuapak	81	543	624
17	Genengsari	238	669	907
J U M L A H		4182	7119	11301
2016		4 312	7 190	11 502

Sumber Data : Koordinator KPPKB Kecamatan

Tabel 3.9
JUMLAH PUS BUKAN PESERTA KB MENURUT KEHAMILANNYA
DIRINCI PER DESA TAHUN 2017

No	Desa	Hamil	Tidak Hamil			Jumlah
			Ingin Anak	Ditunda	Tdk Ing Anak	
(1)	(2)	(3)	(4)	(5)	(6)	(7)
1	Pranan	27	57	65	111	260
2	Bugel	18	78	78	94	268
3	Karangwuni	29	78	56	82	245
4	Ngombakan	20	97	93	103	313
5	Bakalan	27	106	104	127	364
6	Godog	49	89	83	109	330
7	Kemasan	29	94	82	97	302
8	Kenokorejo	37	123	85	112	357
9	Tepisari	22	107	66	95	290
10	Bulu	20	83	63	99	265
11	Rejosari	31	77	57	83	248
12	Polokarto	29	94	94	189	406
13	Mranggen	53	114	115	178	460
14	Wonorejo	49	115	82	93	339
15	Jatisobo	15	127	105	104	351
16	Kayuapak	24	97	94	116	331
17	Genengsari	29	79	93	145	346
J U M L A H		508	1 615	1 415	1 937	5 475
2016		1 269	704	1 014	1 398	4 385

Sumber Data : Koordinator KPPKB Kecamatan

Tabel 3.10
**JUMLAH KELUARGA MENURUT PENTAHAPAN KELUARGA SEJAHTERA
 DIRINCI PER DESA TAHUN 2017**

No	Desa	Pra Sejahtera	KS TAHAP I	Sub Jumlah
(1)	(2)	(3)	(4)	(5)
1	Pranan	228	218	446
2	Bugel	176	177	353
3	Karangwuni	211	293	504
4	Ngombakan	234	400	634
5	Bakalan	358	460	818
6	Godog	351	165	516
7	Kemasan	160	450	610
8	Kenokorejo	149	543	692
9	Tepisari	283	234	517
10	Bulu	96	53	149
11	Rejosari	431	365	796
12	Polokarto	298	195	493
13	Mranggen	449	1021	1 470
14	Wonorejo	280	435	715
15	Jatisobo	431	565	996
16	Kayuapak	145	142	287
17	Genengsari	235	116	351
J U M L A H		4 515	5 832	10 347
2016		4 515	5 832	10 347

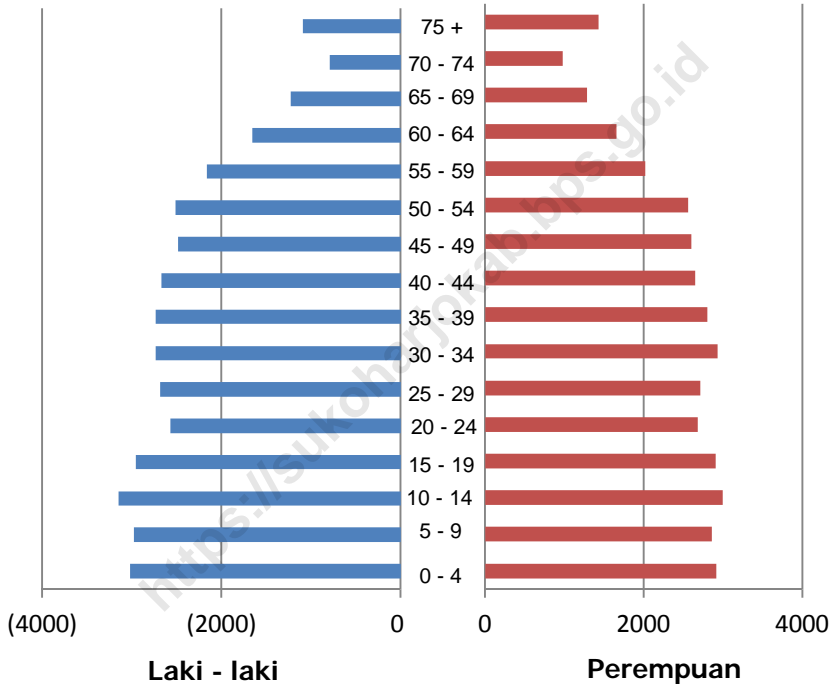
Sumber Data : Koordinator KPPKB Kecamatan

Tabel 3.10 Lanjutan

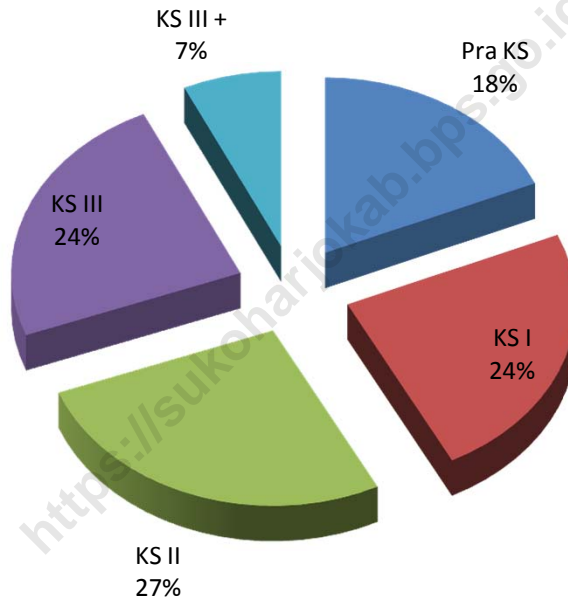
No	D e s a	KS Tahap II	KS Tahap III	KS Tahap III Plus	Jumlah
(1)	(2)	(6)	(7)	(8)	(9)
1	Pranan	254	228	46	974
2	Bugel	605	179	32	1 169
3	Karangwuni	126	180	74	884
4	Ngombakan	334	227	46	1 241
5	Bakalan	681	167	65	1 731
6	Godog	634	170	77	1 397
7	Kemasan	416	273	47	1 346
8	Kenokorejo	282	237	149	1 360
9	Tepisari	213	123	69	922
10	Bulu	228	622	119	1 118
11	Rejosari	145	111	11	1 063
12	Polokarto	556	1054	229	2 332
13	Mranggen	1021	318	144	2 953
14	Wonorejo	440	338	276	1 769
15	Jatisobo	306	134	60	1 496
16	Kayuapak	78	666	129	1 160
17	Genengsari	208	778	121	1 458
J U M L A H		6 527	5 805	1 694	24 373
2016		6 527	5 805	1 694	24 373

Sumber Data : Koordinator KPPKB Kecamatan

Grafik 3.1
Piramida Penduduk Kecamatan Polokarto Tahun 2017



Grafik 3.2
Banyaknya Keluarga menurut Tahapan Keluarga
di Kecamatan Polokarto Tahun 2017





BAB IV

SOSIAL

BAB IV

SOSIAL

Kebutuhan sarana sosial meliputi sarana pendidikan dan kesehatan dasar di kecamatan Polokarto relatif tercukupi, terbukti dengan adanya sekolah dasar dan bidan desa di setiap desa. Jumlah TK tercatat ada sebanyak 33 unit, SD sebanyak 43 unit, SMP sebanyak 6 unit, dan SMA/SMK ada sebanyak 3 unit.

Peningkatan sarana kesehatan sangat dibutuhkan sebagai upaya dalam peningkatan kesejahteraan masyarakat, selain pemerintah peran serta swasta cukup tinggi.

Pada tahun 2017 untuk jumlah Puskesmas sebanyak 1 yaitu di desa Mrangen. Selain itu juga ada Puskesmas Pembantu sebanyak 5 unit, Rumah Bersalin 1 unit, Poskesdes 17 unit, dan praktek dokter sebanyak 11 unit. Sedangkan untuk tenaga kesehatan terdapat 8 orang dokter umum, 58 orang bidan, dan 168 orang mantri kesehatan/perawat.

Banyaknya tempat Peribadatan di Kecamatan Polokarto pada tahun 2017 sebanyak 288 unit, terdiri dari 213 Masjid, 74 Langgar / Surau dan 1 Gereja.

Tabel 4.1
JUMLAH SEKOLAH MENURUT JENIS SEKOLAH
MENURUT DESA TAHUN 2017

No	Desa	TK	SD		SMP	
			Negeri	Swasta	Negeri	Swasta
(1)	(2)	(3)	(4)	(5)	(6)	(7)
1	Pranan	1	2	0	0	0
2	Bugel	2	2	0	0	0
3	Karangwuni	1	1	0	0	0
4	Ngombakan	2	2	0	0	0
5	Bakalan	1	3	0	0	1
6	Godog	1	2	0	0	0
7	Kemasan	2	3	0	0	0
8	Kenokorejo	1	4	0	1	0
9	Tepisari	1	2	0	1	0
10	Bulu	3	2	0	0	0
11	Rejosari	1	2	0	0	0
12	Polokarto	2	4	0	0	0
13	Mranggen	4	5	0	1	0
14	Wonorejo	2	1	1	0	1
15	Jatisobo	3	3	1	0	0
16	Kayuapak	3	2	0	0	0
17	Genengsari	3	3	0	1	0
J U M L A H		33	43	2	4	2
2016		33	43	2	4	2

Sumber Data : Cabang Dinas Pendidikan Kecamatan

Tabel 4.1 Lanjutan

No	Desa	SMA		SMK	
		Negeri	Swasta	Negeri	Swasta
(1)	(2)	(3)	(4)	(5)	(6)
1	Pranan	0	0	0	0
2	Bugel	0	0	0	0
3	Karangwuni	0	0	0	0
4	Ngombakan	0	0	0	0
5	Bakalan	0	0	0	0
6	Godog	1	0	0	0
7	Kemasan	0	0	0	0
8	Kenokorejo	0	0	0	0
9	Tepisari	0	0	0	0
10	Bulu	0	0	0	0
11	Rejosari	0	0	0	0
12	Polokarto	0	0	0	0
13	Mranggen	0	0	0	0
14	Wonorejo	0	1	0	1
15	Jatisobo	0	0	0	0
16	Kayuapak	0	0	0	0
17	Genengsari	0	0	0	0
J U M L A H		1	1	0	1
2016		9	1	0	1

Sumber Data : Cabang Dinas Pendidikan Kecamatan

Tabel 4.2
JUMLAH SEKOLAH AGAMA ISLAM
DIRINCI MENURUT DESA TAHUN 2017

No	Desa	Ibtida' iyah	Tsana Wiyah	Aliyah	Pondok Pesantren	Jumlah
(1)	(2)	(3)	(4)	(5)	(6)	(7)
1	Pranan	0	0	0	0	0
2	Bugel	0	0	0	0	0
3	Karangwuni	1	0	0	0	1
4	Ngombakan	1	0	0	0	1
5	Bakalan	2	0	0	0	2
6	Godog	1	0	0	1	2
7	Kemasan	0	0	0	1	1
8	Kenokorejo	0	0	0	0	0
9	Tepisari	0	0	0	0	0
10	Bulu	1	0	0	0	1
11	Rejosari	1	0	0	0	1
12	Polokarto	0	0	0	0	0
13	Mranggen	1	0	0	1	3
14	Wonorejo	1	1	0	1	3
15	Jatisobo	1	0	0	0	1
16	Kayuapak	0	0	0	0	0
17	Genengsari	0	0	0	0	0
J U M L A H		10	1	0	4	16
2016		10	2	0	4	16

Sumber Data : Pendais Kecamatan

Tabel 4.3
BANYAKNYA MURID TK DESA
DIRINCI MENURUT DESA TAHUN 2017

No	Desa	Murid		Jumlah	Guru
		L	P		
(1)	(2)	(3)	(4)	(5)	(6)
1	Pranan	44	36	80	3
2	Bugel	51	42	93	6
3	Karangwuni	31	22	53	4
4	Ngombakan	38	38	76	6
5	Bakalan	12	18	30	3
6	Godog	33	27	60	4
7	Kemasan	46	47	93	9
8	Kenokorejo	14	12	26	3
9	Tepisari	5	5	10	3
10	Bulu	40	40	80	7
11	Rejosari	7	8	15	2
12	Polokarto	73	68	141	13
13	Mranggen	72	68	140	12
14	Wonorejo	69	61	130	10
15	Jatisobo	85	79	164	15
16	Kayuapak	42	41	83	7
17	Genengsari	62	68	130	11
J U M L A H		724	680	1 404	118
2016		770	748	1 518	122

Sumber Data : Cabang Dinas Pendidikan Kecamatan

Tabel 4.4
BANYAKNYA MURID SD NEGERI
DIRINCI MENURUT DESA TAHUN 2017

No	Desa	Murid		Jumlah
		L	P	
(1)	(2)	(3)	(4)	(5)
1	Pranan	149	136	285
2	Bugel	70	58	128
3	Karangwuni	92	96	188
4	Ngombakan	86	80	166
5	Bakalan	174	144	318
6	Godog	177	161	338
7	Kemasan	170	143	313
8	Kenokorejo	148	131	279
9	Tepisari	72	77	149
10	Bulu	105	82	187
11	Rejosari	89	69	158
12	Polokarto	254	222	476
13	Mranggen	324	268	592
14	Wonorejo	84	63	147
15	Jatisobo	110	110	220
16	Kayuapak	90	90	180
17	Genengsari	193	193	386
J U M L A H		2 387	2 123	4 510
2016		2 794	2 522	5 316

Sumber Data : Cabang Dinas Pendidikan Kecamatan

Tabel 4.5
BANYAKNYA TENAGA PENGAJAR (GURU) SD NEGERI
DIRINCI MENURUT DESA TAHUN 2017

No	Desa	Tenaga Pengajar		Jumlah
		L	P	
(1)	(2)	(3)	(4)	(5)
1	Pranan	8	14	22
2	Bugel	12	9	21
3	Karangwuni	3	9	12
4	Ngombakan	9	10	19
5	Bakalan	10	20	30
6	Godog	9	15	24
7	Kemasan	10	20	30
8	Kenokorejo	20	18	38
9	Tepisari	11	9	20
10	Bulu	9	10	19
11	Rejosari	8	12	20
12	Polokarto	14	28	42
13	Mranggen	18	28	46
14	Wonorejo	7	5	12
15	Jatisobo	15	17	32
16	Kayuapak	4	14	18
17	Genengsari	12	18	30
J U M L A H		179	256	435
2016		195	244	439

Sumber Data : Cabang Dinas Pendidikan Kecamatan

Tabel 4.6
JUMLAH SARANA KESEHATAN MENURUT DESA
TAHUN 2017

No	Desa	Puskes mas	Pusk. Pemb.	PKD (6)	Rumah Bersalin (7)	Praktek Dokter (8)	Posyandu (9)
(1)	(2)	(4)	(5)	(6)	(7)	(8)	(9)
1	Pranan	0	0	1	0	0	7
2	Bugel	0	0	1	0	0	5
3	Karangwuni	0	1	1	0	0	11
4	Ngombakan	0	0	1	0	0	10
5	Bakalan	0	0	1	0	2	11
6	Godog	0	0	1	0	1	6
7	Kemasan	0	0	1	0	0	16
8	Kenokorejo	0	1	1	0	2	9
9	Tepisari	0	0	1	0	0	5
10	Bulu	0	1	1	0	1	12
11	Rejosari	0	0	1	0	0	6
12	Polokarto	0	0	1	0	0	12
13	Mranggen	1	0	1	1	2	15
14	Wonorejo	0	0	1	0	2	14
15	Jatisobo	0	0	1	0	0	15
16	Kayuapak	0	1	1	0	0	12
17	Genengsari	0	1	1	0	1	13
J U M L A H		1	5	17	1	11	179
2016		1	5	17	1	10	139

Sumber Data : Monografi Desa

Tabel 4.7
JUMLAH TENAGA KESEHATAN
MENURUT DESA TAHUN 2017

No	Desa	Dokter Umum	Dokter Gigi	Bidan	Mantri Kes Perawat
(1)	(2)	(3)	(4)	(5)	(6)
1	Pranan	2	1	5	11
2	Bugel	0	0	2	10
3	Karangwuni	1	0	2	5
4	Ngombakan	0	0	2	8
5	Bakalan	0	1	6	15
6	Godog	0	0	3	12
7	Kemasan	0	0	5	21
8	Kenokorejo	2	0	2	20
9	Tepisari	0	0	2	5
10	Bulu	1	0	2	3
11	Rejosari	0	0	2	4
12	Polokarto	0	0	2	4
13	Mranggen	0	0	9	31
14	Wonorejo	1	0	4	5
15	Jatisobo	1	0	5	4
16	Kayuapak	0	0	4	5
17	Genengsari	0	0	1	5
J U M L A H		8	2	58	168
2016		15	1	43	138

Sumber Data : Monografi Desa

Tabel 4.8
JUMLAH PEMELUK AGAMA
MENURUT DESA TAHUN 2017

No	Desa	Islam	Protestan	Katholik	Hindu
(1)	(2)	(3)	(4)	(5)	(6)
1	Pranan	3 028	22	0	0
2	Bugel	3 203	27	3	0
3	Karangwuni	2 765	1	0	0
4	Ngombakan	4 119	16	0	0
5	Bakalan	5 329	4	0	0
6	Godog	4 710	1	0	0
7	Kemasan	4 615	3	6	0
8	Kenokorejo	4 865	5	0	0
9	Tepisari	2 893	0	0	0
10	Bulu	3 722	0	0	0
11	Rejosari	3 417	0	56	0
12	Polokarto	6 639	43	4	0
13	Mranggen	7 190	7	0	0
14	Wonorejo	5 365	3	0	0
15	Jatisobo	4 996	11	0	0
16	Kayuapak	3 879	13	14	0
17	Genengsari	4 366	8	7	0
J U M L A H		75 101	164	90	0
2016		74 905	148	91	0

Sumber Data : KUA Kecamatan

Tabel 4.8 Lanjutan

No	Desa	Budha	Lainnya	Jumlah
(1)	(2)	(3)	(4)	(5)
1	Pranan	0	0	3 050
2	Bugel	0	0	3 233
3	Karangwuni	0	0	2 766
4	Ngombakan	0	0	4 135
5	Bakalan	0	0	5 333
6	Godog	0	0	4 711
7	Kemasan	0	0	4 624
8	Kenokorejo	0	0	4 870
9	Tepisari	0	0	2 893
10	Bulu	0	0	3 722
11	Rejosari	0	0	3 473
12	Polokarto	6	0	6 692
13	Mranggen	1	0	7 198
14	Wonorejo	0	0	5 368
15	Jatisobo	0	0	5 007
16	Kayuapak	0	0	3 906
17	Genengsari	0	0	4 381
J U M L A H		7	0	75 362
2016		7	0	75 151

Sumber Data : KUA Kecamatan

Tabel 4.9
JUMLAH TEMPAT IBADAH MENURUT DESA
TAHUN 2017

No	Desa	Masjid	Langgar Surau	Gereja	Pura	Wihara	Jumlah
(1)	(2)	(3)	(4)	(5)	(6)	(7)	(8)
1	Pranan	9	3	0	0	0	12
2	Bugel	7	1	0	0	0	8
3	Karangwuni	7	2	0	0	0	9
4	Ngombakan	8	2	0	0	0	10
5	Bakalan	19	1	0	0	0	20
6	Godog	14	8	0	0	0	22
7	Kemasan	13	6	0	0	0	19
8	Kenokorejo	13	5	0	0	0	18
9	Tepisari	13	3	0	0	0	16
10	Bulu	14	1	0	0	0	15
11	Rejosari	11	0	0	0	0	11
12	Polokarto	23	2	1	0	0	26
13	Mranggen	31	4	0	0	0	35
14	Wonorejo	10	16	0	0	0	26
15	Jatisobo	7	5	0	0	0	12
16	Kayuapak	6	8	0	0	0	14
17	Genengsari	8	7	0	0	0	15
J U M L A H		213	74	1	0	0	288
2016		213	74	1	0	0	288

Sumber Data : KUA Kecamatan

Tabel 4.10
BANYAKNYA KEJADIAN NIKAH, TALAK, CERAI, RUJUK
DIRINCI MENURUT DESA TAHUN 2017

No	Desa	Nikah	Talak	Cerai	Rujuk
(1)	(2)	(3)	(4)	(5)	(6)
1	Pranan	17	0	1	0
2	Bugel	27	0	3	0
3	Karangwuni	25	1	0	0
4	Ngombakan	24	2	5	0
5	Bakalan	30	2	2	0
6	Godog	38	0	0	0
7	Kemasan	30	0	1	0
8	Kenokorejo	37	2	4	0
9	Tepisari	22	1	1	0
10	Bulu	25	0	0	0
11	Rejosari	16	0	0	0
12	Polokarto	56	1	2	0
13	Mranggen	65	0	1	0
14	Wonorejo	40	1	1	0
15	Jatisobo	30	1	5	0
16	Kayuapak	28	1	1	0
17	Genengsari	25	0	7	0
J U M L A H		535	12	34	0
2016		584	12	34	0

Sumber Data : KUA Kecamatan

Tabel 4.11
BANYAKNYA PENERIMAAN DAN PENYALURAN ZAKAT FITRAH
DIRINCI MENURUT DESA TAHUN 2017

No	Desa	Penerimaan		Jumlah Zakat	
		KK	Jiwa	Beras (Kg)	Uang
(1)	(2)	(3)	(4)	(5)	(6)
1	Pranan	909	2,883	7,446	2,150,000
2	Bugel	1,090	2,018	3,947	9,245,000
3	Karangwuni	810	2,005	5,770	12,617,000
4	Ngombakan	1,215	3,243	8,506	11,270,000
5	Bakalan	1,511	3,772	9,432	6,120,000
6	Godog	1,153	3,240	8,100	5,505,000
7	Kemasan	1,107	3,374	8,400	25,000,000
8	Kenokorejo	1,300	3,628	9,075	45,700,000
9	Tepisari	1,200	2,792	2,310	3,400,000
10	Bulu	1,017	3,625	7,465	15,440,000
11	Rejosari	1,064	2,618	7,028	12,025,000
12	Polokarto	1,705	4,850	11,612	10,300,000
13	Mranggen	2,254	4,220	6,985	8,560,000
14	Wonorejo	1,364	3,988	11,523	104,163,000
15	Jatisobo	1,511	2,329	5,436	3,230,000
16	Kayuapak	1,125	3,000	8,215	10,700,000
17	Genengsari	1,311	1,824	8,215	5,660,000
J U M L A H		21,646	53,409	129,465	282,525,000
2016		21,646	53,409	133,921	262,165,000

Sumber Data : KUA Kecamatan

Tabel 4.11 Lanjutan

No	Desa	Penyaluran		
		Penerima	Beras	Uang
(1)	(2)	(3)	(4)	(5)
1	Pranan	686	7 446	2.150.000
2	Bugel	398	3 947	9.245.000
3	Karangwuni	612	5 770	12.617.000
4	Ngombakan	698	8 506	11.270.000
5	Bakalan	692	9 432	6.120.000
6	Godog	826	8 100	5.505.000
7	Kemasan	460	8 400	25.000.000
8	Kenokorejo	745	9 075	45.700.000
9	Tepisari	310	2 310	3 400 000
10	Bulu	645	7 465	15.440.000
11	Rejosari	680	7 028	12.025.000
12	Polokarto	1 020	11 612	10.300.000
13	Mranggen	525	6 985	8,560,000
14	Wonorejo	566	11 523	104.163.000
15	Jatisobo	760	5 436	3.230.000
16	Kayuapak	940	8 215	10.700.000
17	Genengsari	560	8 215	5.660.000
J U M L A H		11 123	129 465	3 400 000
2016		10 281	135 913	310 015 000

Sumber Data : KUA Kecamatan

Tabel 4.12
 BANYAKNYA HEWAN DAN PENERIMA DAGING KURBAN
 DIRINCI MENURUT DESA TAHUN 2017

No	Desa	Yang Berqurban	Penerima Daging Kurban
(1)	(2)	(3)	(4)
1	Pranan	195	1 175
2	Bugel	252	2 044
3	Karangwuni	294	2 001
4	Ngombakan	323	1 155
5	Bakalan	541	1 511
6	Godog	705	1 800
7	Kemasan	361	1 250
8	Kenokorejo	334	1 400
9	Tepisari	202	1 200
10	Bulu	385	2 639
11	Rejosari	255	1 064
12	Polokarto	685	1 705
13	Mranggen	706	2 434
14	Wonorejo	836	4 848
15	Jatisobo	459	2 775
16	Kayuapak	377	3 005
17	Genengsari	358	2 783
J U M L A H		7 268	34 789
2016		6 355	53 195

Sumber Data : KUA Kecamatan

Tabel 4.12 Lanjutan

No	Desa	Jumlah Hewan Qurban		
		Sapi	Kambing	Jumlah
(1)	(2)	(3)	(4)	(5)
1	Pranan	17	76	93
2	Bugel	19	119	138
3	Karangwuni	35	49	84
4	Ngombakan	34	85	119
5	Bakalan	62	107	169
6	Godog	86	103	189
7	Kemasan	52	112	164
8	Kenokorejo	36	82	118
9	Tepisari	19	69	88
10	Bulu	28	189	217
11	Rejosari	16	143	159
12	Polokarto	68	207	275
13	Mranggen	115	174	289
14	Wonorejo	72	332	404
15	Jatisobo	39	186	225
16	Kayuapak	32	83	115
17	Genengsari	30	148	178
J U M L A H		760	2 264	3,024
2016		647	1 826	2 473

Sumber Data : KUA Kecamatan

Tabel 4.13
JUMLAH TANAH WAKAF DAN SERTIFIKASI
MENURUT DESA TAHUN 2016

No	Desa	Jumlah Tanah Wakaf		Bersertifikat	
		Lokasi	Luas	Lokasi	Luas
(1)	(2)	(3)	(4)	(5)	(6)
1	Pranan	8	1 075	7	789
2	Bugel	9	2 719	6	1 395
3	Karangwuni	9	2 501	8	1 900
4	Ngombakan	5	900	3	465
5	Bakalan	25	5 160	24	5 071
6	Godog	22	5 775	12	3 014
7	Kemasan	18	8 659	13	4 615
8	Kenokorejo	14	5 808	13	5 048
9	Tepisari	20	11 046	16	3 679
10	Bulu	19	7 976	19	7 976
11	Rejosari	13	10 335	12	10 235
12	Polokarto	42	10 402	32	7 147
13	Mranggen	49	22 268	43	17 522
14	Wonorejo	39	41 541	37	39 978
15	Jatisobo	25	15 193	20	12 791
16	Kayuapak	14	2 718	14	2 718
17	Genengsari	13	3 216	12	2 852
J U M L A H		344	157 292	291	127 195
2016		326	148 045	286	123 928

Sumber Data : KUA Kecamatan

Tabel 4.14
JUMLAH SARANA PEREKONOMIAN
MENURUT DESA TAHUN 2016

No	Desa	Pasar Umum	Pasar Hewan	Minimarket	Toko Kelontong
(1)	(2)	(3)	(4)	(5)	(6)
1	Pranan	0	0	0	26
2	Bugel	1	0	0	35
3	Karangwuni	0	0	0	26
4	Ngombakan	0	0	0	32
5	Bakalan	0	0	0	70
6	Godog	1	0	0	34
7	Kemasan	0	0	0	33
8	Kenokorejo	0	0	0	16
9	Tepisari	0	0	0	25
10	Bulu	1	1	0	19
11	Rejosari	0	0	0	16
12	Polokarto	0	0	0	67
13	Mranggen	1	0	1	59
14	Wonorejo	0	0	0	29
15	Jatisobo	0	0	0	51
16	Kayuapak	0	0	0	41
17	Genengsari	0	0	0	26
J U M L A H		4	1	1	605
2016		4	0	3	597

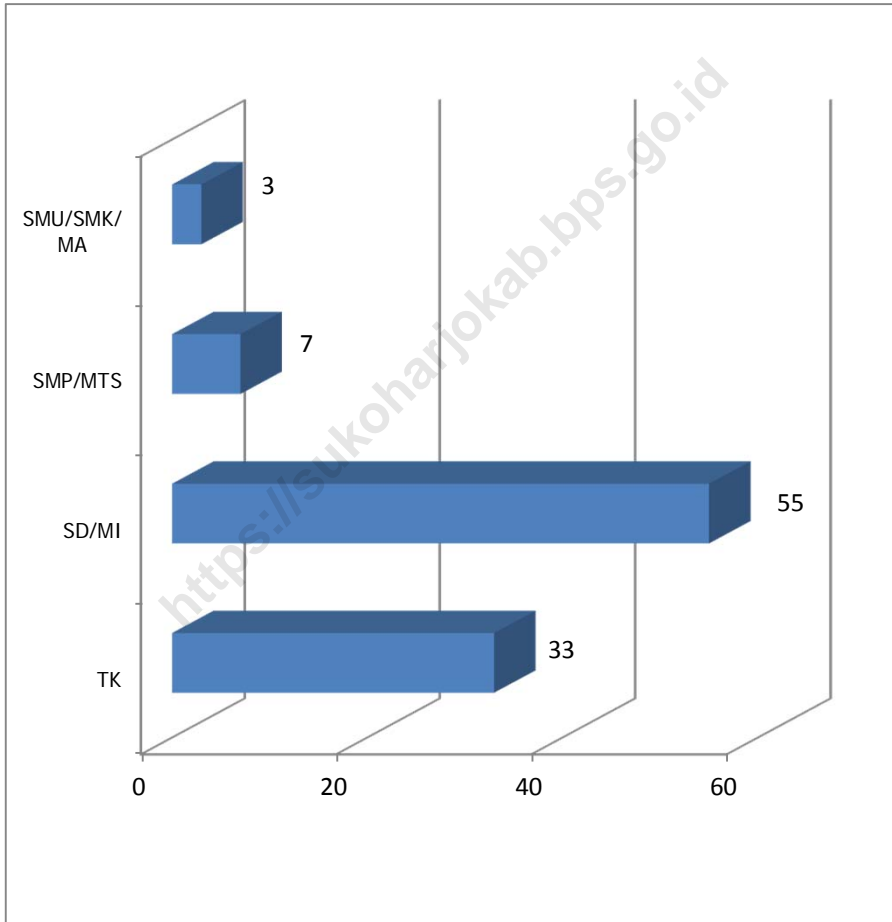
Sumber Data : Monografi Desa

Tabel 4.14 Lanjutan

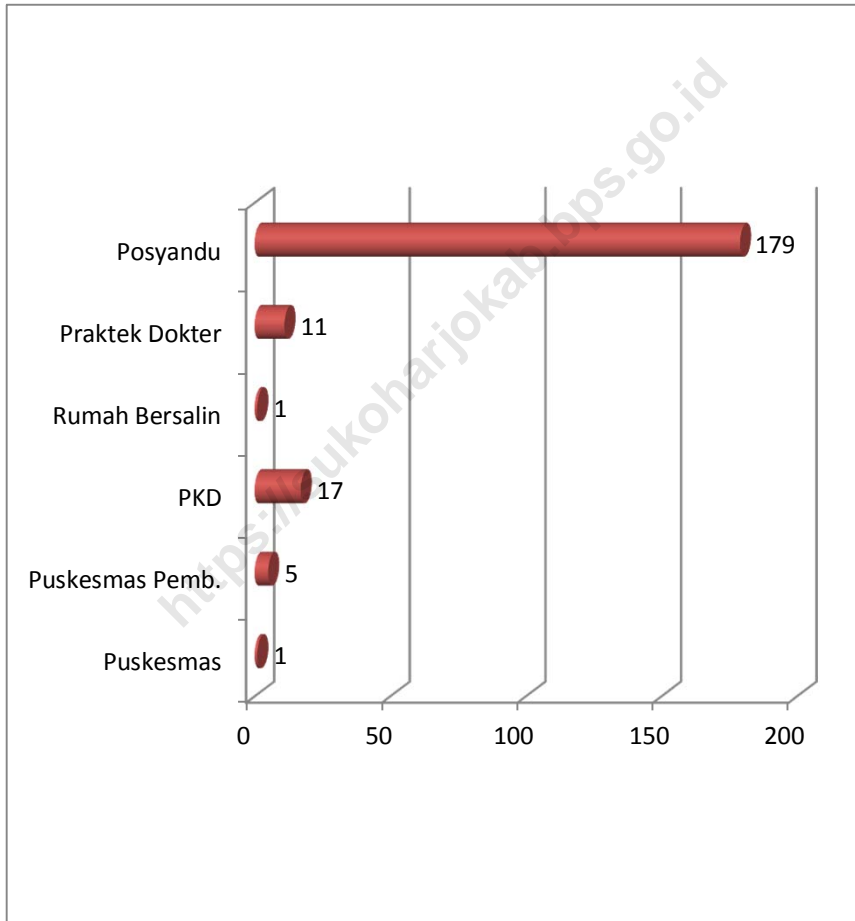
No	Desa	Restoran	Kedai Makanan	Hotel	Penginapan
(1)	(2)	(3)	(4)	(5)	(6)
1	Pranan	0	14	0	0
2	Bugel	0	13	0	0
3	Karangwuni	0	16	0	0
4	Ngombakan	0	23	0	0
5	Bakalan	0	40	0	0
6	Godog	0	46	0	0
7	Kemasan	0	18	0	0
8	Kenokorejo	0	20	0	0
9	Tepisari	0	9	0	0
10	Bulu	0	12	0	0
11	Rejosari	0	7	0	0
12	Polokarto	0	29	0	0
13	Mranggen	0	53	0	0
14	Wonorejo	0	29	0	0
15	Jatisobo	0	19	0	0
16	Kayuapak	0	28	0	0
17	Genengsari	0	14	0	0
JUMLAH		0	390	0	0
2016		0	378	0	0

Sumber Data : Monografi Desa

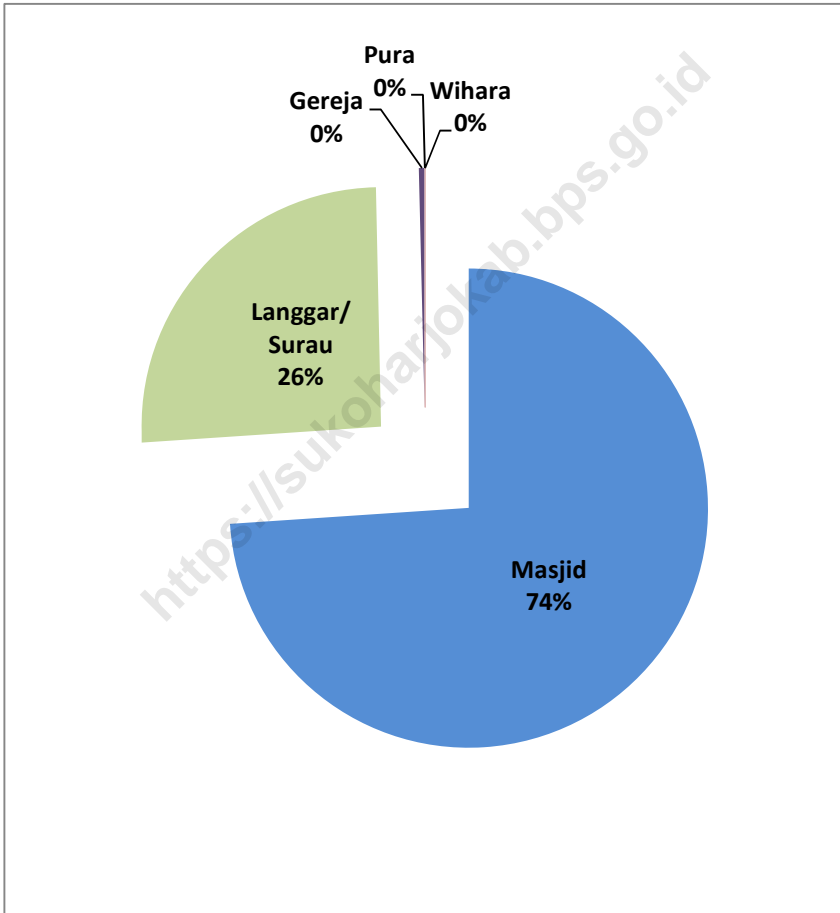
Grafik 4.1
Banyaknya Sekolah di Kecamatan Polokarto Tahun 2017



Grafik 4.2
Banyaknya sarana Kesehatan di Kecamatan Polokarto Tahun 2017



Grafik 4.3
Persentase Sarana Peribadatan di Kecamatan Polokarto Tahun 2017





BAB V

PERTANIAN

BAB V

PERTANIAN

1. Pertanian Tanaman Pangan

Sebagian besar tanah sawah di Kecamatan Polokarto berpengairan teknis (irigasi teknis dan irigasi setengah teknis) yaitu seluas 1.925 ha (78,48 %), 345 (14,06 %) sawah irigasi sederhana dan sisanya 183 (7,46 %) sebagai sawah tadah hujan.

Pada tahun 2017 untuk luas panen dan produksi tanaman padi sawah yaitu 6.674 ha dan 49.685 ton. Palawija diantaranya jagung sebesar 901 ha dan 7.958 ton, kacang tanah sebesar 761 ha dan 1.649 ton, sedangkan ubi kayu sebesar 365 ha dan 7.829 ton.

2. Peternakan

Jenis ternak besar yang diusahakan paling banyak adalah sapi sebesar 9.108 ekor, dan kerbau sebanyak 4 ekor. Untuk ternak kecil seperti kambing tercatat sebanyak 2.403 ekor, domba sebanyak 4.790 ekor, sedangkan unggas seperti ayam kampung sebanyak 40.206 ekor, ayam ras petelor sebanyak 474.625 ekor, ayam potong sebanyak 223.580 ekor dan itik/angsa sebanyak 18.391 ekor.

Tabel 5.1
LUAS TANAH SAWAH DENGAN JENIS IRIGASI
DIRINCI MENURUT DESA TAHUN 2017

No	Desa	Irigasi Teknis	Irigasi 1/2 Teknis	Irigasi Sederhana	Tadah Hujan	Jumlah
(1)	(2)	(3)	(4)	(5)	(6)	(7)
1	Pranan	135	0	0	0	135
2	Bugel	96	0	0	0	96
3	Karangwuni	119	0	0	0	119
4	Ngombakan	119	0	0	0	119
5	Bakalan	214	0	0	0	214
6	Godog	71	118	0	0	189
7	Kemasan	46	164	0	0	210
8	Kenokorejo	107	46	37	0	190
9	Tepisari	0	69	43	28	140
10	Bulu	0	0	69	28	97
11	Rejosari	0	77	10	8	95
12	Polokarto	0	50	74	11	135
13	Mranggen	0	156	76	26	258
14	Wonorejo	142	0	0	0	142
15	Jatisobo	40	93	2	5	140
16	Kayuapak	47	0	0	23	70
17	Genengsari	1	15	34	54	104
J U M L A H		1 137	788	345	183	2 453
2016		1 137	788	345	183	2 453

Sumber Data : Cabang Dinas Pertanian Kecamatan

Tabel 5.2
 LUAS PANEN DAN PRODUKSI PADI SAWAH
 DAN PADI LADANG MENURUT DESA TAHUN 2017

No	Desa	Padi Sawah		Padi Ladang	
		Ha	Ton	Ha	Ton
(1)	(2)	(3)	(4)	(5)	(6)
1	Pranan	405	3 013	0	0
2	Bugel	287	2 135	0	0
3	Karangwuni	357	2 656	0	0
4	Ngombakan	357	2 656	0	0
5	Bakalan	634	4 717	0	0
6	Godog	566	4 211	0	0
7	Kemasan	621	4 619	0	0
8	Kenokorejo	560	4 144	0	0
9	Tepisari	243	1 803	0	0
10	Bulu	145	1 073	0	0
11	Rejosari	179	1 326	0	0
12	Polokarto	349	2 592	0	0
13	Mranggen	681	5 059	0	0
14	Wonorejo	421	3 123	0	0
15	Jatisobo	419	3 217	0	0
16	Kayuapak	206	1 526	0	0
17	Genengsari	244	1 815	0	0
J U M L A H		6 674	49 685	0	0
2016		6 700	48 314	0	0

Sumber Data : Cabang Dinas Pertanian Kecamatan

Tabel 5.3
 LUAS PANEN DAN PRODUKSI JAGUNG, KACANG TANAH
 DAN KEDELAI MENURUT DESA TAHUN 2017

No	Desa	Jagung		Kacang Tanah		Kedelai	
		Ha	Ton	Ha	Ton	Ha	Ton
(1)	(2)	(3)	(4)	(5)	(6)	(7)	(8)
1	Pranan	0	0	0	0	0	0
2	Bugel	0	0	0	0	0	0
3	Karangwuni	0	0	0	0	0	0
4	Ngombakan	0	0	0	0	0	0
5	Bakalan	0	0	0	0	0	0
6	Godog	0	0	0	0	0	0
7	Kemasan	0	0	3	6	1	2
8	Kenokorejo	47	416	19	43	1	2
9	Tepisari	173	1,531	89	204	6	11
10	Bulu	191	1,686	241	476	2	4
11	Rejosari	169	1,491	140	322	9	17
12	Polokarto	118	1,041	156	358	3	5
13	Mranggen	119	1,054	43	81	0	0
14	Wonorejo	0	0	0	0	0	0
15	Jatisobo	0	0	0	0	0	0
16	Kayuapak	15	132	9	19	2	3
17	Genengsari	69	607	61	140	1	2
J U M L A H		901	7 958	761	1 649	25	46
2016		836	7 096	1 192	2 394	0	0

Sumber Data : Cabang Dinas Pertanian Kecamatan

Tabel 5.4
 LUAS PANEN DAN PRODUKSI UBI KAYU, UBI JALAR,
 DAN KACANG HIJAU MENURUT DESA TAHUN 2017

No	D e s a	Ubi Kayu		Ubi Jalar		Kacang Hijau	
		Ha	Ton	Ha	Ton	Ha	Ton
(1)	(2)	(3)	(4)	(5)	(6)	(7)	(8)
1	Pranan	0	0	0	0	0	0
2	Bugel	0	0	0	0	0	0
3	Karangwuni	0	0	0	0	0	0
4	Ngombakan	0	0	0	0	0	0
5	Bakalan	0	0	0	0	0	0
6	Godog	0	0	0	0	0	0
7	Kemasan	0	0	0	0	0	0
8	Kenokorejo	6	114	0	0	0	0
9	Tepisari	67	1 407	0	0	0	0
10	Bulu	79	1 714	0	0	0	0
11	Rejosari	47	1 015	0	0	0	0
12	Polokarto	92	2 014	0	0	0	0
13	Mranggen	21	399	0	0	0	0
14	Wonorejo	0	0	0	0	0	0
15	Jatisobo	0	0	0	0	0	0
16	Kayuapak	4	84	0	0	0	0
17	Genengsari	49	1 082	0	0	0	0
J U M L A H		365	7 829	0	0	0	0
2016		260	4 221	0	0	0	0

Sumber Data : Cabang Dinas Pertanian Kecamatan

Tabel 5.5
JUMLAH TERNAK DIRINCI
MENURUT DESA TAHUN 2017

No	Desa	KUDA	SAPI	SAPI PERAH	KERBAU
(1)	(2)	(3)	(4)	(5)	(6)
1	Pranan	0	129	0	0
2	Bugel	0	104	0	0
3	Karangwuni	0	221	0	0
4	Ngombakan	0	313	0	0
5	Bakalan	0	613	0	0
6	Godog	0	494	0	2
7	Kemasan	0	483	0	0
8	Kenokorejo	0	307	0	0
9	Tepisari	0	471	0	0
10	Bulu	0	478	0	0
11	Rejosari	0	401	0	0
12	Polokarto	2	1 443	0	0
13	Mranggen	0	1 361	0	0
14	Wonorejo	2	238	0	0
15	Jatisobo	0	449	0	0
16	Kayuapak	7	597	0	0
17	Genengsari	0	1 006	0	2
J U M L A H		11	9108	0	4
2016		13	8 703	0	5

Sumber Data : Cabang Dinas Pertanian Kecamatan

Tabel 5.5 Lanjutan

No	Desa	BABI	KAMBING	DOMBA	JUMLAH
(1)	(2)	(3)	(4)	(5)	(6)
1	Pranan	0	141	111	381
2	Bugel	0	136	62	302
3	Karangwuni	0	102	55	378
4	Ngombakan	0	139	114	566
5	Bakalan	21	131	120	885
6	Godog	0	161	682	1 339
7	Kemasan	0	131	369	983
8	Kenokorejo	0	129	504	940
9	Tepisari	0	213	417	1 101
10	Bulu	0	140	568	1 186
11	Rejosari	0	186	472	1 059
12	Polokarto	0	147	115	1 707
13	Mranggen	0	102	574	2 037
14	Wonorejo	0	149	181	570
15	Jatisobo	0	143	119	711
16	Kayuapak	0	121	65	790
17	Genengsari	0	132	262	1 402
J U M L A H		21	2 403	4 790	16 337
2016		3	3 023	4 711	16 458

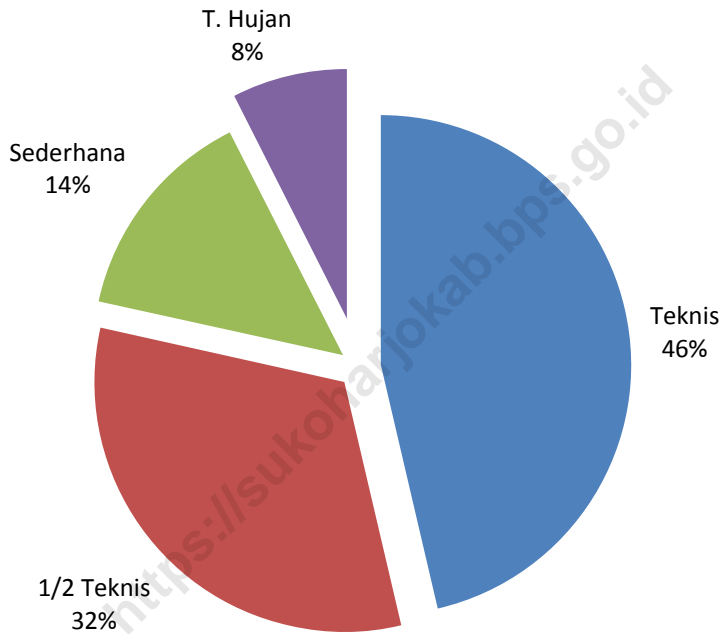
Sumber Data : Cabang Dinas Pertanian Kecamatan

Tabel 5.6
JUMLAH TERNAK UNGGAS
DIRINCI MENURUT DESA TAHUN 2017

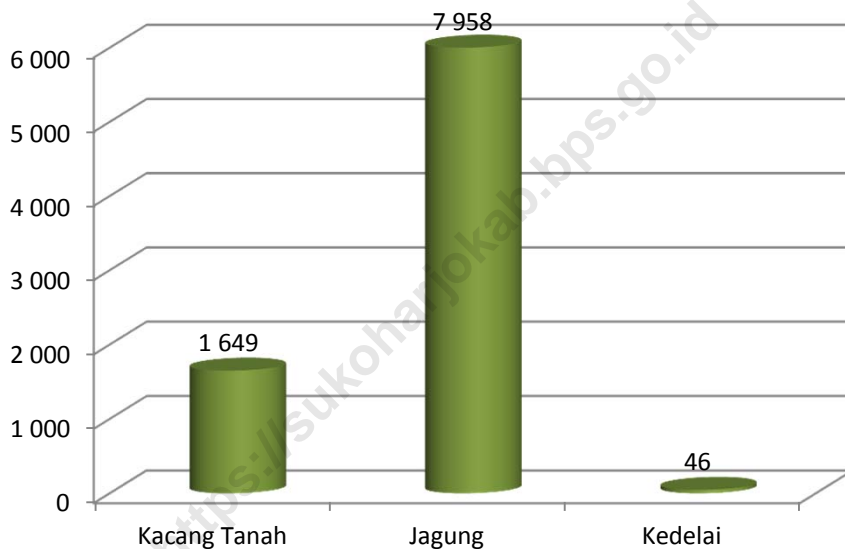
No	Desa	Ayam Kampung	Ayam Ras Petelor	Ayam Potong	Itik / Angsa	Jumlah
(1)	(2)	(3)	(4)	(5)	(6)	(7)
1	Pranan	2 005	0	0	1 600	3 605
2	Bugel	2 176	0	0	580	2 756
3	Karangwuni	1 726	0	0	910	2 636
4	Ngombakan	1 451	0	0	670	2 121
5	Bakalan	1 503	0	0	510	2 013
6	Godog	2 451	0	30 580	957	33 988
7	Kemasan	3 260	0	0	545	3 805
8	Kenokorejo	2 680	4 600	6 800	871	14 951
9	Tepisari	1 756	12 600	46 500	450	61 306
10	Bulu	1 856	0	50 700	656	53 212
11	Rejosari	3 101	0	68 100	301	71 502
12	Polokarto	5 100	400 500	20 900	5 100	431 600
13	Mranggen	2 300	0	0	3 100	5 400
14	Wonorejo	1 769	0	0	540	2 309
15	Jatisobo	2 456	0	0	785	3 241
16	Kayuapak	2 106	56 925	0	470	59 501
17	Genengsari	2 510	0	0	346	2 856
J U M L A H		40 206	474 625	223 580	18 391	756 802
2016		41 679	695 389	410 276	4 323	1151 667

Sumber Data : Cabang Dinas Pertanian Kecamatan

Grafik 5.1
Prosentase Penggunaan Lahan Sawah menurut jenis Irigasi di
Kecamatan Polokarto Tahun 2017



Grafik 5.2
Produksi Kacang Tanah, Jagung dan Kedelai
di Kecamatan Polokarto Tahun 2017 (Ton)





BAB VI

PERHUBUNGAN

BAB VI

PERHUBUNGAN

Jalan merupakan sarana penunjang yang amat diperlukan di era pembangunan ini. Dengan kondisi jalan yang baik akan memperlancar pendistribusian hasil-hasil pembangunan ke seluruh pelosok tanah air.

Panjang jalan di Kecamatan Polokarto secara keseluruhan 428 km yang terinci dalam jalan aspal sebesar 338 km (78,97 %), jalan diperkeras 54 km (12,62 %) dan jalan tanah 36 km (8,41 %).

Untuk sarana komunikasi terdapat 1 kantor pos pembantu yang terletak di desa Jatisobo, 2 warung telepon, 3 warung internet.

Tabel 6.1
JUMLAH PANJANG JALAN
MENURUT DESA TAHUN 2017

No	Desa	Jalan Aspal	Jalan Diperkeras	Jalan Tanah	Jumlah
(1)	(2)	(3)	(4)	(5)	(6)
1	Pranan	17.00	3.00	1.00	21.00
2	Bugel	12.00	3.00	2.00	17.00
3	Karangwuni	6.00	4.00	1.00	11.00
4	Ngombakan	11.00	1.00	0.00	12.00
5	Bakalan	32.00	3.00	3.00	38.00
6	Godog	20.00	1.00	1.00	22.00
7	Kemasan	19.00	3.00	2.00	24.00
8	Kenokorejo	21.00	4.00	5.00	30.00
9	Tepisari	33.00	9.00	6.00	48.00
10	Bulu	15.00	2.00	1.00	18.00
11	Rejosari	17.00	7.00	7.00	31.00
12	Polokarto	27.00	4.00	2.00	33.00
13	Mranggen	46.00	2.00	1.00	49.00
14	Wonorejo	10.00	1.00	1.00	12.00
15	Jatisobo	12.00	3.00	2.00	17.00
16	Kayuapak	7.00	2.00	0.00	9.00
17	Genengsari	33.00	2.00	1.00	36.00
J U M L A H		338.00	54.00	36.00	428.00
2016		338.00	47.00	43.00	428.00

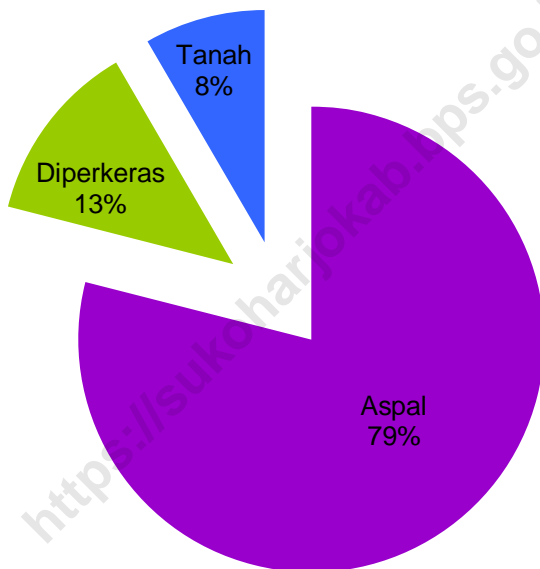
Sumber Data : Monografi Desa

Tabel 6.2
**JUMLAH ALAT KOMUNIKASI
 MENURUT DESA TAHUN 2017**

No	Desa	Kantor Pos Pembantu	Warung Telepon	Warung Internet	pelanggan telepon kabel
(1)	(2)	(3)	(4)	(5)	(6)
1	Pranan	0	0	0	57
2	Bugel	0	0	0	36
3	Karangwuni	0	0	0	94
4	Ngombakan	0	0	0	67
5	Bakalan	0	1	1	58
6	Godog	0	0	1	49
7	Kemasan	0	0	0	13
8	Kenokorejo	0	0	0	11
9	Tepisari	0	0	0	0
10	Bulu	0	0	0	0
11	Rejosari	0	0	0	0
12	Polokarto	0	0	0	32
13	Mranggen	0	0	0	81
14	Wonorejo	0	1	1	214
15	Jatisobo	1	0	0	98
16	Kayuapak	0	0	0	136
17	Genengsari	0	0	0	52
J U M L A H		1	2	3	998
2016		1	4	4	986

Sumber Data : Monografi Desa

Grafik 6.1
Panjang Jalan menurut Status Jalan
di Kecamatan Polokarto Tahun 2017





Sensus
Penduduk
2020



DATA

MENCERDASKAN BANGSA

<https://sukoharjokab.bps.go.id>



**BADAN PUSAT STATISTIK
KABUPATEN SUKOHARJO**

Jl. Raya Bulakrejo –Gentan No.3, Bendosari, Sukoharjo
Telp/Fax. (0271)593057, Email: bps3311@bps.g.id
Homepage: <https://sukoharjokab.bps.go.id/>