


PADANG LAWEH DALAM ANGKA
PADANG LAWEH IN FIGURES
2015

<http://dharmasrayakab.bps.go.id>



BADAN PUSAT STATISTIK
KABUPATEN DHARMASRAYA

<http://dlharmasrayakab.bps.go.id>
KECAMATAN PADANG LAMBIH

DALAMANKA

2015

**KECAMATAN PADANG LAWEH
DALAM ANGKA 2015**

Katalog : 1102001.1311.023

No. Publikasi : 1311.1528

Ukuran Buku : 14,5 x 20,5 Cm

Naskah : BPS Kabupaten Dharmasraya

Gambar Kulit : BPS Kabupaten Dharmasraya

Dipublikasikan oleh : BPS Kabupaten Dharmasraya

Boleh dikutip dengan menyebut sumbernya

SAMBUTAN CAMAT PADANG LAWEH

Perencanaan yang baik sangat tergantung pada penyajian data yang akurat dan teruji kebenarannya. Dengan tersedianya data kuantitatif yang tersusun secara sistematis maka akan terpenuhi kebutuhan berbagai pihak dalam menyusun konsep perencanaan dan analisa perkembangan dalam prospek Kecamatan Padang Laweh.

Kami sangat menghargai hasil usaha Koordinator Statistik Kecamatan Padang Laweh ini, karena menerbitkan Publikasi **“Kecamatan Padang Laweh Dalam Angka Tahun 2015”**. Atas usahanya ini kami ucapkan terima kasih serta penghargaan yang setinggi-tingginya.

Dan tak lupa pula kami menyatakan terima kasih kepada semua pihak yang telah berpartisipasi dalam membantu sampai terbitnya Publikasi ini.

Padang Laweh, Oktober 2015
Camat Padang Laweh,

Ibnu Hajar.BA

NIP.196301111986031006

KATA PENGANTAR

Syukur Alhamdulillah di panjatkan kehadirat Tuhan Yang Maha Esa atas telah selesainya penerbitan Publikasi “Kecamatan Padang Laweh Dalam Angka 2015”.

Publikasi ini terbit berkat adanya dukungan dari Kepala BPS Kabupaten Dharmasraya dan bapak Camat Padang Laweh dan juga rekan-rekan dari Dinas Instansi Tingkat Kecamatan beserta para Wali Nagari dan Jorong se Kecamatan Padang Laweh. Untuk itu kami mengucapkan banyak terima kasih atas bantuan dan dukungan yang telah diberikan selama ini, sehingga Publikasi ini dapat terbit dengan baik walaupun masih ada ketidakterersediaan data karena pada tahun 2009 diberlakukan Perda No. 4 Tahun 2009 tentang Pembentukan dan Penataan Nagari. Data yang tersedia masih dikelompokkan dalam jorong, nagari dan kecamatan lama sehingga tidak dapat ditampilkan di buku ini.

Kami menyadari bahwa dalam Publikasi ini mungkin masih ditemui adanya kekurangan – kekurangan. Untuk itu kami sangat diharapkan saran dan kritik yang membangun untuk penerbitan di masa yang akan datang agar dapat lebih disempurnakan.

Padang Laweh, Oktober 2015
Koordinator Statistik
Kecamatan Padang Laweh

SARWO EDI WIBOWO
NIP.197503141996131004

DAFTAR ISI

	Halaman
KATA SAMBUTAN	ii
KATA PENGANTAR.....	iii
DAFTAR ISI	iv
DAFTAR GAMBAR.....	v
DAFTAR TABEL.....	vi
BAB I Keadaan Geografi	2
BAB II Pemerintahan	10
BAB III Penduduk	23
BAB IV Pendidikan	28
BAB V Kesehatan	42
BAB VI Sosial	78
BAB VII Pertanian dan Peternakan	84
BAB VIII Perhubungan dan Komunikasi.....	102
BAB IX Pariwisata dan Budaya	106
BAB X Pajak Bumi dan Bangunan	110

DAFTAR GAMBAR

Gambar	1.2	Luas Nagari	8
Gambar	1.5	Luas lahan menurut Penggunaan Di Kecamatan Padang Laweh	9
Gambar	2.1	Jumlah Penduduk Per Nagari Dikecamatan Padang Laweh	22
Gambar	3.4	Penduduk Menurut kelompok Umur Dikecamatan Padang Laweh Dirinci Menurut Jenis Kelamin	27
Gambar	4.1	Banyaknya Sekolah Negeri Menurut Jenjang Pendidikan	41
Gambar	5.17	Banyaknya Sepuluh Penyakit terbanyak di Kecamatan Padang Laweh	76
Gambar	5.25	Banyaknya Akspektor KB Tahun 2014	77
Gambar	7.2	Banyaknya Produksi Padi dan Tanaman Palawija	100
Gambar	7.16	Luas Tanaman Pekebunan Rakyat Menurut Komoditi	101
Gambar	8.2	Perkembangan Panjang Jalan Menurut Jenis Permukaan	105
Gambar	10.1	Target dan realisasi Penerimaan Pajak Bumi dan Bangunan Dirinci Menurut Nagari Tahun 2014	111

DAFTAR TABEL

BAB I

KEADAAN GEOGRAFI

1.1	Keadaan Geografis Kecamatan Padang Laweh	2
1.2	Luas Kecamatan dirinci menurut Nagari	3
1.3	Luas Nagari dan Nama-nama Jorong di Kecamatan Padang Laweh Tahun 2014	4
1.4	Jarak dari Kantor Wali Nagari dan Jorong ke Ibukota Kecamatan dan Ibukota Kabupaten.....	5
1.5	Luas Lahan Menurut Penggunaannya diKecamatan Padang Laweh	6
1.6	Karakteristik Sungai Cantiang di Kecamatan Padang Laweh	7

BAB II

PEMERINTAHAN

2.1	Jumlah Penduduk Per Nagari dan Jorong DiKecamatan Padang Laweh	10
2.2	Banyaknya Nagari dan Nama Jorong dan Luas Di Kecamatan Padang Laweh	11
2.3	Jumlah Pegawai Kantor Camat Padang Laweh Menurut Pendidikan dan Unit Kerja	12
2.4	Jumlah Pegawai Kantor Wali Nagari Menurut Pendidikan	13
2.5	Nama-nama Wali Nagari Padang Laweh dan Banyaknya Pegawai Menurut Nagari	14
2.6	Nama-nama Kepala Jorong Menurut Nagari	15
2.7	Nama-nama Pegawai Kantor Camat Padang Laweh Menurut Unit Kerja	16
2.8	Nama-nama Pegawai Kantor Wali Nagari Batu Rijal Menurut Unit kerja	17
2.9	Nama-nama Pegawai Kantor Wali Nagari Muaro Sopan Menurut unit kerja.....	18
2.10	Nama-nama Pegawai Kantor Wali Nagari Padang Laweh Menurut unit kerja.....	19

2.11	Nama-nama Pegawai Kantor Wali Nagari Sopan Jaya Menurut unit kerja.....	20
2.12	Nama dan Alamat Nagari serta jarak nagari ke pusat Pemerintahan Kabupaten Dharasraya.....	21

BAB III PENDUDUK

3.1	Perkembangan Jumlah Penduduk menurut Jenis Kelamin	23
3.2	Jumlah Penduduk Menurut Jenis Kelamin dan Jorong Kecamatan Padang Laweh	24
3.3	Luas Daerah dan Kepadatan Penduduk per KM ²	25
3.3	Rasio Penduduk Menurut Kelompok Umur Kecamatan Padang Laweh Dirinci menurut Jenis Kelamin	26

BAB IV PENDIDIKAN

4.1	Banyaknya Sekolah Negeri Menurut Jenjang Pendidikan .	28
4.2	Banyaknya Jumlah Taman Kanak-kanak (TK), Murid dan Guru Dirinci Menuut Nagari Padang Laweh.....	29
4.3	Rasio Murid Terhadap Guru Taman Kanak-kanak Dirinci Menurut Nagari	30
4.4	Banyaknya Murid dan Guru Taman Kanak-kanak (TK) Menurut Nagari dan Jenis Kelamin	31
4.5	Banyaknya Kelas, murid dan Guru Sekolah Dasar (SD) menurut Nagari	32
4.6	Rasio Murid Terhadap Guru Sekolah Dasar Dirinci Menurut Nagari	33
4.7	Banyaknya Murid dan Guru Sekolah Dasar (SD) menurut Nagari dan Jenis Kelamin	34
4.8	Banyaknya Lulusan SD,SLTP dan SLTA	35
4.9	Banyaknya Kepala dan Guru SD menurut macamnya	36
4.10	Banyaknya sarana Olah Raga	37
4.11	Banyaknya Klup Olah Raga	38
4.12	Banyaknya Tenaga Pelatih Olah Raga	39
4.13	Banyaknya Tenaga Wasit Olah Raga	40

BAB V

KESEHATAN

5.1	Banyaknya Tenaga Kesehatan dan Dukun Terlatih Menurut Nagari dan Jorong	42
5.2	Data Peran serta Masyarakat Menurut Nagari dan jorong	43
5.3	Banyaknya Kolinik Keluarga Berencana (KB) dan Pos Pelayanan Keluarga Berencana Desa (PPKBD)	44
5.4	Banyaknya Peserta KB Baru menurut alat kontrasepsi ...	45
5.5	Data UKBM lainnya UPT Puskesmas Padang Laweh menurut keaktifannya	46
5.6	Data Laboratorium Padang Laweh Menurut Jenis Pemeriksaan	47
5.7	Pekembangan kunjungan Laboratorium UPT Puskesmas Padang Laweh	48
5.8	Perkembangan Kunjungan Poliklinik Gigi UPT Puskesmas Padang Laweh	49
5.9	Perkembangan Kunjungan Jamkesmas, Jamkesda dan Jampersal UPT Puskemas Padang Laweh	50
5.10	Data Kematian UPT Puskemas menurut Penyebab Kematian Padang Laweh.....	51
5.11	Data Kematian UPT Puskesmas Padang Laweh menurut Jenis Kelamin	52
5.12	Data Kematian UPT Puskesmas Padang Laweh Menurut Kelompok Usia	53
5.13	Banyaknya Kunjungan UPT Puskesmas Padang Laweh Menurut Nagari di Kecamatan Padang Laweh	54
5.14	Banyaknya Kunjungan UPT Puskesmas Padang Laweh menurut Jorong di Kecamatan Padang Laweh	55
5.15	Banyaknya Kunjungan UPT Puskesmas Padang Laweh menurut Nagari dan Jenis Kelamin	56
5.16	Banyaknya Kunjungan UPT Puskesmas Padang Laweh menurut Jorong dan jenis Kelamin	57
5.17	Data Sepuluh Penyakit Terbanyak UPT Puskesmas Padang Laweh	58

5.18	Perkembangan kunjungan sehat UPT Puskesmas Padang Laweh	59
5.19	Perkembangan sakit UPT Puskesmas Padang Laweh	60
5.20	Perkembangan Kunjungan Upt Puskesmas Padang Laweh menurut Status Kunjungan	61
5.21	Perkembangan kunjungan Upt Puskesmas Padang laweh menurut umur.....	62
5.22	Perkembangan Kunjungan UPT Puskesmas Padang Laweh menurut status Pembayaran	63
5.23	Perkembangan Kunjung UPT Puskesmas Padang Laweh Menurut Jenis Pelayanan.....	64
5.24	Data PHBS UPT Puskesmas Padang Laweh	65
5.25	Banyaknya Pos KB, Sub Pos KB dan akseptor KB dirinci menurut Nagari dan Jorong	66
5.26	Target dan Realisasi akseptor KB menurut Nagari dan Jorong.....	67
5.27	Banyaknya Imunisasi Bayi dirinci menurut Nagari dan Jorong di kecamatan Padang Laweh	68
5.28	Banyaknya Keluarga menurut Tingkat Kesejahteraan dirinci menurut Nagari dan Jorong	70
5.29	Banyaknya Imunisasi Wanita Subur (WUS) Menurut Nagari dan Jorong di Kecamatan Padang Laweh	72
5.30	Banyaknya Imunisasi Ibu Hamil (BUMIL) menurut Nagari dan Jorong di Kecamatan Padang Laweh	74

BAB VI

SOSIAL

6.1	Banyaknya Tempat Ibadah Umat Islam di Kecamatan Padang Laweh Dirinci Menurut Nagari dan Jorong	78
6.2	Banyaknya MDA dan TPQ dirinci menurut Nagari dan Jorong	79
6.3	Perkembangan Banyaknya Kejadian Nikah di Kec. Padang Laweh	80
6.4	Perkembangan Jumlah Jemaah Haji Yang Berangkat ke Tanah Suci di Kec. Padang Laweh.....	81

6.5	Banyaknya Ulama , Khatib, Mubaliq, dan Da'i di Kecamatan Padang Laweh	82
6.6	Jumlah Potensi Sumber Kesejahteraan Sosial(PSKS) kecamatan Padang Laweh	83

BAB VII

PERTANIAN DAN PETERNAKAN

7.1	Luas Sawah Dirinci Menurut Jenis Irigasi di Kecamatan Padang Laweh	84
7.2	Luas Panen dan Produksi Padi dan Tanaman Palawija di kecamatan Padang Laweh	85
7.3	Luas Tanaman Hortikultura Menurut Jenis Komoditi Di Kecamatan Padang Laweh	86
7.4	Banyaknya Kelompok Tani dan Gapoktan di kecamatan Padang Laweh	87
7.5	Banyaknya Populasi dan Pemotongan Hewan Menurut Jenis kelamin di Padang Laweh	88
7.6	Banyaknya Populasi Ayam Buras,Ayam Ras, Ayam Petelur dan Itik di Padang Laweh.....	89
7.7	Produksi Daging Sapi, Kerbau dan Kambing di Padang Laweh.....	90
7.8	Produksi Telur di Kecamatan Padang Laweh	91
7.9	Jenis Ikan dan Produksi perikanan budidaya di Kecamatan Padang Laweh	92
7.10	Banyaknya Petani Ikan menurut Jenis Kegiatan di Padang Laweh	93
7.11	Luas dan Produksi Ikan Perairan Umum di Kecamatan Padang Laweh	94
7.12	Jumlah dan Jenis Alat Penangkapan Ikan di Kecamatan Padang Laweh	95
7.13	Jumlah Pupuk dan Pestisida Yang di gunakan di Padang laweh	96
7.14	Jenis dan Jumlah Armada Tangkap di perairan Umum di Padang Laweh	97
7.15	Produksi tanaman Perkebunan Rakyat menurut komoditi di Padang Laweh.....	98
7.16	Luas Tanaman Perkebunan Rakyat menurut Produktifitas di Padang Laweh.....	99

BAB VIII	PERHUBUNGAN DAN KOMUNIKASI	
8.1	Perkembangan Panjang Jalan Menurut Pemerintahan yang berwenang di kecamatan Padang Laweh	102
8.2	Perkembangan Panjang Jalan Menurut Jenis Permukaan Dikecamatan Padang Laweh	103
8.3	Perkembangan Jalan Menurut Kelas Jalan Dikec. Padang Laweh	104
BAB IX	PARIWISATA DAN BUDAYA	
9.1	Banyaknya Organisasi Kesenian Tradisional di kecamatan Padang laweh	106
9.2	Banyaknya Organisasi Kesenian Non Tradisional di kecamatan Padang laweh	107
9.3	Banyaknya Benda Peninggalan sejarah dan Purbakala di kecamatan Padang Laweh	108
9.4	Banyaknya seniman menurut bidang di kecamatan Padang Laweh	109
BAB X	PAJAK BUMI DAN BANGUNAN (PBB)	
9.1	Target dan Realisasi Penerimaan Pajak Bumi dan Bangunan Dirinci Menurut Nagari dan Jorong.....	110

1



KEADAAN
GEOGRAFIS

<http://dharmasrayakab.bps.go.id>

Tabel 1.1

Keadaan Geografis Kecamatan Padang Laweh Tahun 2014

Keadaan Geografis		Uraian
(1)		(2)
001	Letak geografis	101° 43' 04" BT - 101° 49' 55" BT 0° 57' 37" S - 1° 06' 35" LS
002	Batas daerah: Sebelah Utara Sebelah Selatan Sebelah Barat Sebelah Timur	Propinsi Riau Kecamatan Koto Baru Kecamatan Sitiung dan Kecamatan Timpeh Kecamatan Koto Salak
003	Luas daerah	60.62 km ²
004	Ketinggian dari permukaan laut	105 meter
Kecamatan Padang Laweh		

Sumber: Berbagai Sumber

Tabel 1.2

Luas Kecamatan Dirinci Menurut Nagari
Di Kecamatan Padang Laweh Tahun 2014

Nagari		Luas Daerah (km ²)
(1)		(2)
001	Batu Rijal	8.95
002	Muaro Sopan	15.5
003	Padang Laweh	17.66
004	Sopan Jaya	18.51
Kecamatan Padang Laweh		60.62

Sumber: Pemda Kabupaten Dharmasraya

Tabel 1.3

Luas Nagari dan Nama - nama Jorong di Kecamatan Padang Laweh
Tahun 2014

	Nagari	Jorong	Luas (km ²)
	(1)	(2)	(3)
001	Batu Rijal	<ol style="list-style-type: none"> 1. Batu Rijal 2. Sungai Atang 3. Aur kuning 4. Moro Luhur 5. Maro Bangun 	8.95
002	Muaro Sopan	<ol style="list-style-type: none"> 1. Muaro Sopan 2. Rimbo Aia Dingin 3. Batu Takau 4. Sungai Sakai 	15.5
003	Padang Laweh	<ol style="list-style-type: none"> 1. Padang Laweh 2. Batang Tabek 3. Koto Lamo 4. Titian Akau 	17.66
004	Sopan Jaya	<ol style="list-style-type: none"> 1. Sopan Jaya 2. Kayu Aro 3. Bumi Raya 4. Jati Makmur 	18.51
Kecamatan Padang Laweh			60.62

Sumber: Kantor Camat Padang Laweh

Tabel 1.4

Jarak dari Kantor Wali Nagari dan Jorong ke Ibukota Kecamatan
dan Ibukota Kabupaten Tahun 2014

	Nagari	Jorong	Kecamatan (km)	Kabupaten (km)
	(1)	(2)	(3)	(4)
001	Batu Rijal			30
	1.	Batu Rijal	1.5	
	2.	Sungai Atang	2.5	
	3.	Aur kuning	2	
	4.	Moro Luhur	3	
	5.	Maro Bangun	3.5	
002	Muaro Sopan			35
	1.	Muaro Sopan	2	
	2.	Rimbo Aia Dingin	3.5	
	3.	Batu Takau	2	
	4.	Sungai Sakai	3	
003	Padang Laweh			40
	1.	Padang Laweh	1	
	2.	Batang Tabek	1	
	3.	Koto Lamo	0.5	
	4.	Titian Akau	1.5	
004	Sopan Jaya			40
	1.	Sopan Jaya	4	
	2.	Kayu Aro	5	
	3.	Bumi Raya	4.5	
	4.	Jati Makmur	4	
Kecamatan Padang Laweh				

Sumber: BPS Kabupaten Dharmasraya

Tabel 1.5

Luas Lahan Menurut Penggunaannya
Di Kecamatan Padang Laweh Tahun 2014

Penggunaan Lahan		Luas (km ²)	Persentase (%)
(1)		(2)	(3)
001	Rumah dan pekarangan	6.54	10.79
002	Tegalan	1.85	3.05
003	Padang penggembalaan	0.4	0.66
004	Kolam/empang	0.5	0.82
005	Perkebunan	23.19	38.25
006	Ladang/huma	0.1	0.16
007	Sawah	1.28	2.11
008	Hutan rakyat	0.25	0.41
009	Hutan negara	0	0.00
010	Sementara tidak diusahakan	10	16.50
011	Rawa	1	1.65
012	Lainnya (Lahan Bukan Pertanian)	15.51	25.59
Kecamatan Padang Laweh		60.62	100.00

Sumber: UPTD Pertanian Padang Laweh

Tabel 1.6

Karakteristik Sungai Ciantiang
Di Kecamatan Padang Laweh Tahun 2014

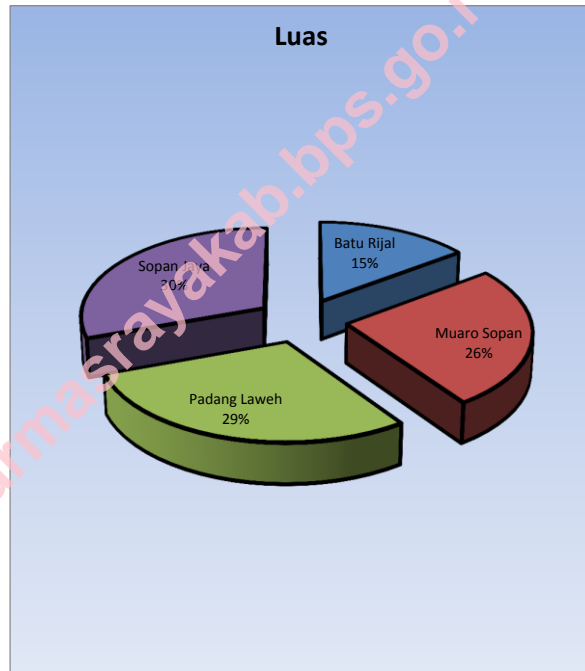
Penggunaan Lahan		Karakteristik Sungai Ciantiang
(1)	(2)	
001	Panjang (kilometer)	3.50
002	Lebar (meter)	3
003	Dalam (meter)	0.55
004	Kopt. Arus (m/dtk)	0.32

Kecamatan Padang Laweh

Sumber: Dinas Pertanian Tanaman Pangan dan Hortikultura Kabupaten Dharmasraya

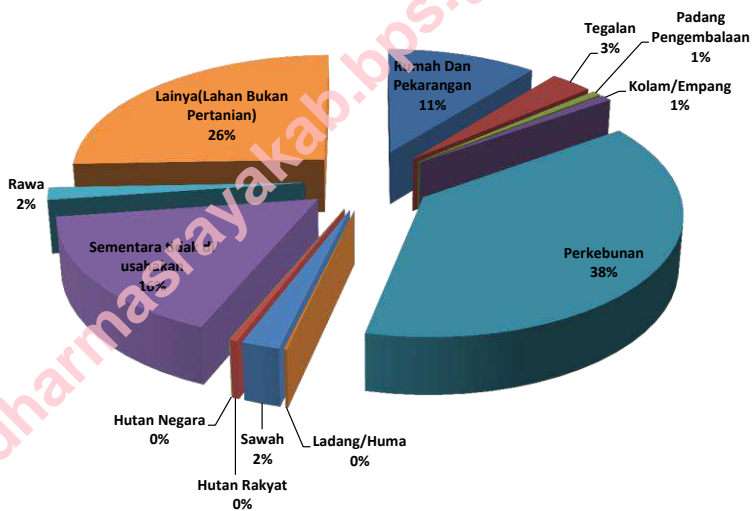
Gambar 1.2

Luas Kecamatan Dirinci Menurut Nagari
Di Kecamatan Padang Laweh Tahun 2014



Gambar 1.5

Luas Lahan Menurut Penggunaannya
Di Kecamatan Padang Laweh Tahun 2014



2



PEMERINTAHAN

<http://dharmasrayakab.bps.go.id>

Tabel 2.1

Jumlah Penduduk Menurut Nagari dan Jorong
Di Kecamatan Padang Laweh Tahun 2014

	Nagari	Jorong	Jumlah Penduduk
	(1)	(2)	(3)
001	Batu Rijal	<ol style="list-style-type: none"> 1. Batu Rijal 2. Sungai Atang 3. Aur kuning 4. Moro Luhur 5. Maro Bangun 	1 970
002	Muaro Sopan	<ol style="list-style-type: none"> 1. Muaro Sopan 2. Rimbo Aia Dingin 3. Batu Takau 4. Sungai Sakai 	1 381
003	Padang Laweh	<ol style="list-style-type: none"> 1. Padang Laweh 2. Batang Tabek 3. Koto Lamo 4. Titian Akau 	1 083
004	Sopan Jaya	<ol style="list-style-type: none"> 1. Sopan Jaya 2. Kayu Aro 3. Bumi Raya 4. Jati Makmur 	2 252
Kecamatan Padang Laweh			6 686

Sumber: BPS Kabupaten Dharmasraya

Tabel 2.2

Banyaknya Nagari dan Jorong serta Luas Daerah
Kecamatan Padang Laweh Tahun 2014

	Nagari	Jorong	Jumlah Jorong	Luas (km ²)
	(1)	(2)	(3)	(4)
001	Batu Rijal	1. Batu Rijal 2. Sungai Atang 3. Aur kuning 4. Moro Lunur 5. Maro Bangun	5	8.95
002	Muaro Sopan	1. Muaro Sopan 2. Rimbo Aia Dingin 3. Batu Takau 4. Sungai Sakai	4	15.5
003	Padang Laweh	1. Padang Laweh 2. Batang Tabek 3. Koto Lamo 4. Titian Akau	4	17.66
004	Sopan Jaya	1. Sopan Jaya 2. Kayu Aro 3. Bumi Raya 4. Jati Makmur	4	18.51
Kecamatan Padang Laweh			17	60.62

Sumber: Perda No.4 Tahun 2009

Tabel 2.3

Jumlah Pegawai Kantor Camat
Menurut Pendidikan dan Unit Kerja Tahun 2014

	Unit Kerja	Pendidikan					Jumlah
		SLTP	SLTA	Diploma	S1	S1 ke atas	
	(1)	(2)	(3)	(4)	(5)	(6)	(7)
001	Camat	-	-	-	-	1	1
002	Sekretariat	-	1	1	-	-	2
003	Seksi pemerintahan, ketentraman dan ketertiban	-	1	-	-	-	1
004	Seksi sosial dan kesejahteraan rakyat	-	1	-	-	-	1
005	Seksi pemberdayaan masyarakat dan nagari	-	1	-	-	-	1
006	Sub bagian umum dan kepegawaian	-	2	-	-	-	2
007	Sub bagian perencanaan dan keuangan	-	1	1	1	-	3
	Jumlah	-	7	2	1	1	11

Sumber: Kantor Camat Padang Laweh

Tabel 2.4

Jumlah Pegawai Kantor Wali Nagari
Menurut Pendidikan Tahun 2014

	Nagari	Pendidikan					Jumlah
		SLTP	SLTA	Diploma	S1	S1 ke atas	
	(1)	(2)	(3)	(4)	(5)	(6)	(7)
001	Batu Rijal	0	5	1	2	0	8
002	Muaro Sopan	3	4	1	0	0	8
003	Padang Laweh	1	6	1	1	0	9
004	Sopan Jaya	1	5	0	2	0	8
Jumlah		5	20	3	5	0	33

Sumber: Kantor Camat Padang Laweh

Tabel 2.5

Nama - nama Wali Nagari dan Banyaknya Pegawai
Menurut Nagari Tahun 2014

	Nagari	Nama Wali Nagari	Jumlah Pegawai
	(1)	(2)	(3)
001	Batu Rijal	Drs. Agustar	7
002	Muaro Sopan	Iskandar	11
003	Padang Laweh	Sofiyan Suri	8
004	Sopan Jaya	Bustami	7
	Jumlah		33

Sumber: Kantor Camat Padang Laweh

Tabel 2.6

Nama - nama Kepala Jorong Menurut Nagari di Kecamatan Padang Laweh
Tahun 2014

	Nagari	Jorong	Nama Kepala Jorong
	(1)	(2)	(3)
001	Batu Rijal	<ol style="list-style-type: none"> 1. Batu Rijal 2. Sungai Atang 3. Aur kuning 4. Moro Luhur 5. Maro Bangun 	Mahadi Kristanto Damhuri Sugiman Sunarto
002	Muaro Sopan	<ol style="list-style-type: none"> 1. Muaro Sopan 2. Rimbo Aia Dingin 3. Batu Takau 4. Sungai Sakai 	Mulis Tasmin Mahyudin Suparjo
003	Padang Laweh	<ol style="list-style-type: none"> 1. Padang Laweh 2. Batang Tabek 3. Koto Lamo 4. Titian Akau 	Darmawan Ahmad Sahar Khairunas Aminullah
004	Sopan Jaya	<ol style="list-style-type: none"> 1. Sopan Jaya 2. Kayu Aro 3. Bumi Raya 4. Jati Makmur 	Sukamto, HS Ngadi Suparmin Jupri Efendi
Kecamatan Padang Laweh			

Sumber: Kantor Camat Padang Laweh

Tabel 2.7

Nama - nama Pegawai Kantor Camat
Menurut Unit Kerja Tahun 2014

Unit Kerja		Nama Pegawai Kantor Camat
(1)		(2)
001	Camat	Ibnu Hajar, BA
002	Sekretaris Camat	Yonriadi
003	Staf kesekretariatan	Diana Lestari
004	Seksi pemerintahan, keten- traman dan ketertiban	Arwinta
005	Seksi sosial dan kesejah- teraaan rakyat	Titi Karnila
006	Seksi pemberdayaan ma- syarakat dan nagari	-
007	Subbagian umum dan kepe- gawaian	Wilda Neli
008	Subbagian keuangan	Doni Setria, A.md Osliandi Depi Anggraini
009	Pesuruh kantor	Sargawi
Kecamatan Padang Laweh		

Sumber: Kantor Camat Padang Laweh

Tabel 2.8

Nama - nama Pegawai Kantor Wali Nagari Batu Rijal
Menurut Unit Kerja Tahun 2014

	Unit Kerja	Nama Pegawai Kantor Walinagari
	(1)	(2)
001	Wali nagari	Drs. Agustar
002	Sekretaris nagari	Dwi Rohma Ningsih, SH
003	Bendahara	Tutik Sukatni
004	Kepala urusan pemerintahan	Khairunnas
005	Kepala urusan kesejahteraan rakyat	M. Habibi, SE
006	Kepala urusan pemuda dan olah raga	Sukarman
007	Kepala urusan umum	Slamet
008	Kepala urusan pembangunan	Wariyono
Kecamatan Padang Laweh		

Sumber: Kantor Wali Nagari Batu Rijal

Tabel 2.9

Nama - nama Pegawai Kantor Wali Nagari Muaro Sapan
Menurut Unit Kerja Tahun 2014

Unit Kerja		Nama Pegawai Kantor Walinagari
(1)		(2)
001	Wali Nagari	Iskandar
002	Sekretaris nagari	-
003	Badan musyawarah nagari	Aripin Dt. R. Malano
004	Sekretaris badan musyawarah nagari	Tarmizal
005	Kepala urusan pemerintahan	Sriyono
006	Kepala urusan kesejahteraan rakyat	Samhari
007	Kepala urusan pemuda dan olah raga	Gusrianto
008	Kepala urusan umum dan keuangan	Widyawati
009	Kepala urusan ekonomi dan pembangunan	Jamalus
Kecamatan Padang laweh		

Sumber: Kantor Wali Nagari Muaro Sapan

Tabel 2.10

Nama - nama Pegawai Kantor Wali Nagari Padang Laweh
Menurut Unit Kerja Tahun 2014

Unit Kerja		Nama Pegawai Kantor Walinagari
(1)		(2)
001	Wali Nagari	Sofian Sury
002	Sekretaris Nagari	
003	Bendahara	Ade Betidayeni
004	Kepala urusan pemerintahan	Elvira Kusnengsih
005	Kepala urusan kesejahteraan rakyat	Ice Yusnita
006	Kepala urusan pemuda dan olah raga	ST. Riza Arianda S. TP
007	Kepala urusan umum	Iswandi
008	Kepala urusan pembangunan	Nuryanto
009	Pesuruh kantor	Amri
Kecamatan Padang Laweh		

Sumber: Kantor Wali Nagari Padang Laweh

Tabel 2.11

Nama - nama Pegawai Kantor Wali Nagari Sopan Jaya
Menurut Unit Kerja Tahun 2014

Unit Kerja		Nama Pegawai Kantor Walinagari
(1)		(2)
001	Wali Nagari	Bustami
002	Sekretaris Nagari	-
003	Bendahara	Gunawan, ST
004	Kepala urusan pemerintahan	Sutran Minarto
005	Kepala urusan kesejahteraan rakyat	Sunarto
006	Kepala urusan pemuda dan olah raga	Bustari
007	Kepala urusan umum	Sasri Murni
008	Kepala urusan pembangunan	Sumiati, S.Pdi
009	Pesuruh kantor	Abu Tolib
Kecamatan Padang Laweh		

Sumber: Kantor Wali Nagari Sopan Jaya

Tabel 2.12

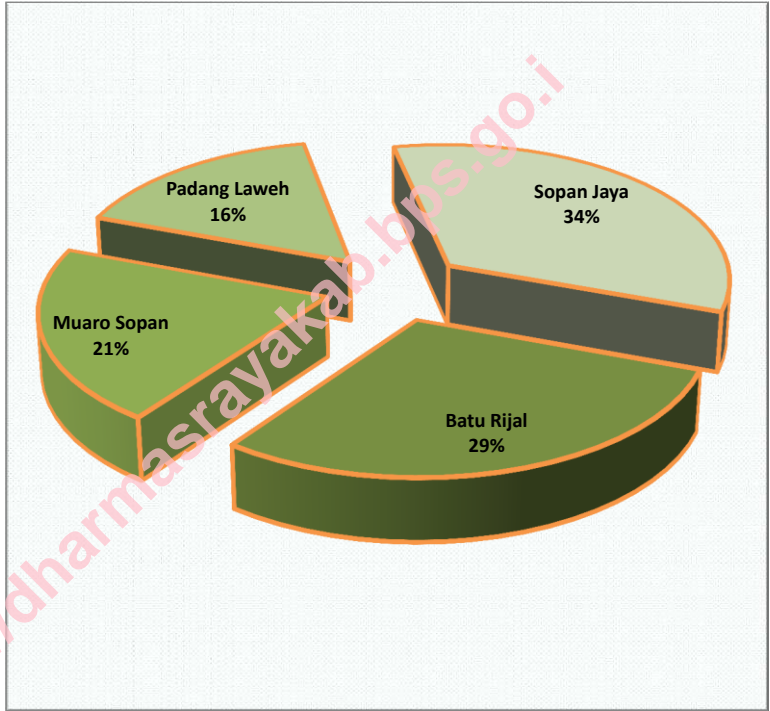
Nama dan Alamat Nagari serta Jarak Nagari
Ke Pusat Pemerintahan Kabupaten Dharmasraya Tahun 2014

	Nagari	Alamat Kantor Nagari	Jarak Nagari Ke Pusat Pemerintahan (km)
	(1)	(2)	(3)
001	Batu Rijal	Batu Rijal	30
002	Muaro Sopan	Muaro Sopan	35
003	Padang Laweh	Padang Laweh	40
004	Sopan Jaya	Sopan Jaya	40
Kecamatan Padang Laweh			

Sumber: Pemda Kabupaten Dharmasraya

Gambar 2.1

Jumlah Penduduk Menurut Nagari dan Jorong
Di Kecamatan Padang Laweh Tahun 2014



3



PENDUDUK

<http://dharmastrayakab.bps.go.id>

Tabel 3.1

Perkembangan Jumlah Penduduk
Menurut Jenis Kelamin di Kecamatan Padang Laweh

	Tahun	Jenis Kelamin		Jumlah Penduduk
		Laki - laki	Perempuan	
	(1)	(2)	(3)	(4)
001	2009	2 766	2 465	5 231
002	2010	2 835	2 533	5 368
003	2011	2 998	2 679	5 677
004	2012	3 026	2 698	5 724
005	2013	3 356	2 995	6 351
006	2014	3 535	3 151	6 686
Kecamatan Padang Laweh				

Sumber: BPS Kabupaten Dharmasraya

Tabel 3.2

Jumlah Penduduk Menurut Jenis Kelamin dan Jorong
Di Kecamatan Padang Laweh Tahun 2014

	Nagari	Jorong	Jenis Kelamin		Jumlah
			Laki - laki	Perempuan	
	(1)	(2)	(3)	(4)	(5)
001	Batu Rijal	1. Batu Rijal 2. Sungai Atang 3. Aur kuning 4. Moro Luhur 5. Maro Bangun	1 011	959	1 970
002	Muaro Sopan	1. Muaro Sopan 2. Rimbo Aia Dingin 3. Batu Takau 4. Sungai Sakai	726	655	1 381
003	Padang Laweh	1. Padang Laweh 2. Batang Tabek 3. Koto Lamo 4. Titian Akau	554	529	1 083
004	Sopan Jaya	1. Sopan Jaya 2. Kayu Aro 3. Bumi Raya 4. Jati Makmur	1 244	1 008	2 252
Kecamatan Padang Laweh			3 535	3 151	6 686

Sumber: BPS Kabupaten Dharmasraya

Tabel 3.3

Luas Daerah dan Kepadatan Penduduk per km²
Di Kecamatan Padang Laweh Tahun 2014

	Nagari	Luas (km ²)	Jumlah Penduduk	Kepadatan (Pddk/km ²)
	(1)	(2)	(3)	(4)
001	Batu Rijal	8.95	1970	220.11
002	Muaro Sopan	15.50	1381	89.10
003	Padang Laweh	17.66	1083	61.33
004	Sopan Jaya	18.51	2252	121.66
Kecamatan Padang Laweh		60.62	6 686	492.20

Sumber: Pemda Kabupaten Dharmasraya

Tabel 3.4

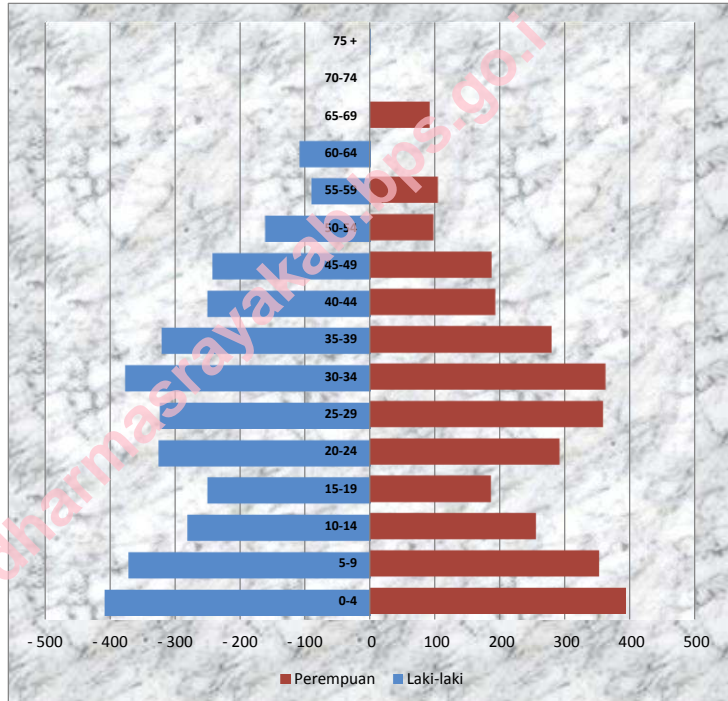
Rasio Penduduk Menurut Kelompok Umur dan Jenis Kelamin
Di Kecamatan Padang Laweh Tahun 2014

Kelompok Umur	Jenis Kelamin		Jumlah Penduduk	Rasio Jenis Kelamin
	Laki - laki	Perempuan		
(1)	(2)	(3)	(4)	(5)
0 - 4	407	393	800	103.56
5 - 9	371	352	723	105.40
10 - 14	281	255	536	110.20
15 - 19	250	186	436	134.41
20 - 24	352	291	643	120.96
25 - 29	323	358	681	90.22
30 - 34	376	362	738	103.87
35 - 39	320	279	599	114.70
40 - 44	250	193	443	129.53
45 - 49	242	187	429	129.41
50 - 54	162	98	260	165.31
55 - 59	91	105	196	86.67
60 - 64	109	0	109	0.00
65 - 69	0	92	92	0.00
70 - 74	0	0	0	0.00
75*	1	0	1	0.00
Jumlah	3535	3151	6686	112.19

Sumber: BPS Kabupaten Dharmasraya

Gambar 3.4

Penduduk Menurut Kelompok Umur dan Jenis Kelamin
Di Kecamatan Padang Laweh Tahun 2014



4

PENDIDIKAN

<http://dharmastrayakab.bps.go.id>

Tabel 4.1

Banyaknya Sekolah Negeri Menurut Jenjang Pendidikan
Di Kecamatan Padang Laweh Tahun 2014

	Nagari	Jenjang Pendidikan		
		SD	SMP	SMA
	(1)	(2)	(3)	(4)
001	Batu Rijal	2	0	0
002	Muaro Sopan	0	0	0
003	Padang Laweh	1	0	0
004	Sopan Jaya	1	1	0
Jumlah		4	1	0

Sumber: Dinas Pendidikan Kabupaten Dharmasraya

Tabel 4.2

Banyaknya Taman Kanak - kanak (TK), Murid dan Guru
Menurut Nagari di Kecamatan Padang Laweh Tahun 2013

	Nagari	TK	Murid	Guru
	(1)	(2)	(3)	(4)
001	Batu Rijal	2	34	5
002	Muaro Sopan	-	-	-
003	Padang Laweh	1	53	2
004	Sopan Jaya	3	61	7
	Kecamatan Padang Laweh	6	148	14

Sumber: UPTD Kecamatan Padang Laweh

Tabel 4.3

Rasio Murid Terhadap Guru Taman Kanak - kanak (TK)
Menurut Nagari di Kecamatan Padang Laweh Tahun 2013

	Nagari	Jumlah		Rasio Murid Terhadap Guru
		Murid (orang)	Guru (orang)	
	(1)	(2)	(3)	(4)
001	Batu Rijal	18	7	2.57
002	Muaro Sopan	-	-	-
003	Padang Laweh	53	2	26.50
004	Sopan Jaya	61	7	8.71
Kecamatan Padang Laweh		132	16	37.79

Sumber: UPTD Kecamatan Padang Laweh

Tabel 4.4

Banyaknya Murid dan Guru Taman Kanak - kanak (TK)
Menurut Nagari dan Jenis Kelamin Tahun 2013

	Nagari	Jumlah		
		Murid		Guru
		Laki - laki	Perempuan	
(1)	(2)	(3)	(4)	
001	Batu Rijal	20	14	5
002	Muaro Sopan	-	-	-
003	Padang Laweh	28	25	2
004	Sopan Jaya	36	25	7
Kecamatan Padang Laweh		84	64	14

Sumber: UPTD Kecamatan Padang Laweh

Tabel 4.5

Banyaknya Kelas, Murid dan Guru Sekolah Dasar
Menurut Nagari di Kecamatan Padang Laweh Tahun 2014

	Nagari	Kelas	Murid	Guru
	(1)	(2)	(3)	(4)
001	Batu Rijal	12	184	16
002	Muaro Sopan	-	-	-
003	Padang Laweh	6	136	9
004	Sopan Jaya	18	403	17
	Kecamatan Padang Laweh	36	723	42

Sumber: UPTD Kecamatan Padang Laweh

Tabel 4.6

Rasio Murid Terhadap Guru Sekolah Dasar
Menurut Nagari di Kecamatan Padang Laweh Tahun 2014

	Nagari	Jumlah		Rasio Murid Terhadap Guru
		Murid (orang)	Guru (orang)	
	(1)	(2)	(3)	(4)
001	Batu Rijal	184	16	11.50
002	Muaro Sopan	-	-	-
003	Padang Laweh	136	9	15.11
004	Sopan Jaya	403	17	23.71
Kecamatan Padang Laweh		#####	42	50.32

Sumber: UPTD Kecamatan Padang Laweh

Tabel 4.7

Banyaknya Murid dan Guru Sekolah Dasar
Menurut Nagari dan Jenis Kelamin Tahun 2014

	Nagari	Jumlah		Guru
		Murid		
		Laki - laki	Perempuan	
(1)	(2)	(3)	(4)	
001	Batu Rijal	94	90	16
002	Muaro Sopan	-	-	-
003	Padang Laweh	73	63	9
004	Sopan Jaya	201	202	17
Kecamatan Padang Laweh		368	355	42

Sumber: UPTD Kecamatan Padang Laweh

Tabel 4.8

Banyaknya Lulusan SD, SLTP dan SLTA
Di Kecamatan Padang Laweh Tahun 2014

Jenjang Pendidikan		Jumlah (orang)
(1)		(2)
001	SD	120
002	SLTP	33
003	SLTA	-
Kecamatan Padang Laweh		153

Sumber: Dinas Pendidikan, Pemuda dan Olah Raga Kabupaten Dharmasraya

Tabel 4.9

Banyaknya Kepala dan Guru SD
Menurut Macamnya di Kecamatan Padang Laweh Tahun 2014

Macamnya		Jumlah
(1)		(2)
001	Kepala SD	4
002	Guru umum	29
003	Guru agama	6
004	Guru orkes	6
005	Penjaga sekolah	2
Kecamatan Padang Laweh		47

Sumber: Dinas Pendidikan, Pemuda dan Olah Raga Kabupaten Dharmasraya

Tabel 4.10

Banyaknya Sarana Olah Raga
Di Kecamatan Padang Laweh Tahun 2014

Sarana Olah Raga		Jumlah	
(1)		(2)	
001	Sepak bola	4	001
002	Bola volly	4	002
003	Bulu tangkis	5	003
004	Sepak takraw	1	004
005	Tenis lapangan	-	005
006	Bola basket	-	006
Kecamatan Padang Laweh		14	

Sumber: Dinas Pendidikan, Pemuda dan Olah Raga Kabupaten Dharmasraya

Sumber: Di

Tabel 4.11

Banyaknya Klub Olah Raga
Di kecamatan Padang Laweh Tahun 2014

Sarana Olah Raga	Jumlah
(1)	(2)
Sepak bola	3
Bola volly	3
Bulu tangkis	1
Sepak takraw	4
Tenis lapangan	0
Bola basket	0
Kecamatan Padang Laweh	11

nas Pendidikan, Pemuda dan Olah Raga Kabupaten Dharmasraya

Tabel 4.12

Banyaknya Tenaga Pelatih Olah Raga
Di Kecamatan Padang Laweh Tahun 2014

	Tenaga Pelatih	Jumlah
	(1)	(2)
001	Sepak bola	5
002	Bola volly	2
003	Bulu tangkis	1
004	Sepak takraw	1
005	Tenis lapangan	0
006	Bola basket	1
	Kecamatan Padang Laweh	10

Sumber: Dinas Pendidikan, Pemuda dan Olah Raga Kabupaten Dharmasraya

Tabel 4.13

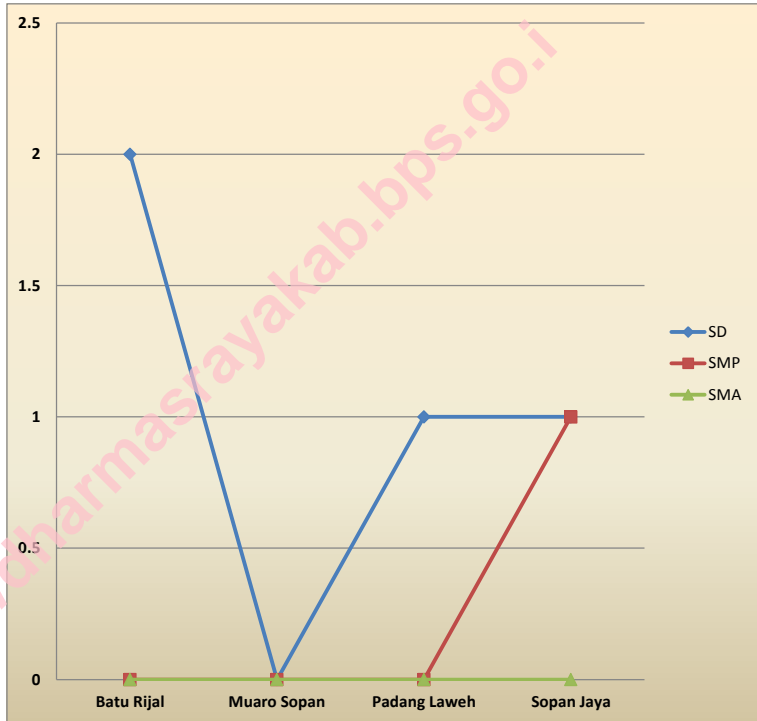
Banyaknya Tenaga Wasit Olah Raga
Di Kecamatan Padang Laweh Tahun 2014

Tenaga Wasit		Jumlah
(1)		(2)
001	Sepak bola	3
002	Bola volly	1
003	Bulu tangkis	5
004	Sepak takraw	3
005	Tenis lapangan	0
006	Bola basket	1
Kecamatan Padang Laweh		13

Sumber: Dinas Pendidikan, Pemuda dan Olah Raga Kabupaten Dharmasraya

Gambar 4.1

Banyaknya Sekolah Negeri Menurut Jenjang Pendidikan
Di Kecamatan Padang Laweh Tahun 2014



5



KESEHATAN

<http://dharmastrayakab.bps.go.i>

Tabel 5.1

Banyaknya Tenaga Kesehatan dan Dukun Terlatih di Kecamatan Padang Laweh
Menurut Nagari dan Jorong Tahun 2014

	Nagari	Jorong	Dokter	Perawat / Bidan	Dukun Terlatih
	(1)	(2)	(3)	(4)	(5)
001	Batu Rijal				
		Batu Rijal	-	1	-
		Aur Kuning	-	-	-
		Sungai Atang	-	1	-
		Moyo Luhur	-	1	-
		Moro Bangun	-	-	-
002	Muaro Sopan				
		Muaro Sopan	2	4	-
		Kimbo Aia Dingin	-	1	-
		Batu Takau	-	-	-
		Sungai Sakai	-	-	-
003	Padang Laweh				
		Padang Laweh	-	4	-
		Koto Lamo	-	-	-
		Titian Akau	-	-	-
		Batang Tabek	-	-	-
004	Sopan Jaya				
		Sopan Jaya			
		Kayo Aro	-	2	-
		Jati Makmur	-	-	-
		Bumi Raya	-	1	-
	Jumlah		2	15	0

Sumber: PUSKESMAS Padang Laweh

Tabel 5.2

Data Peran Serta Masyarakat di Kecamatan Padang Laweh
Menurut Nagari dan Jorong Tahun 2014

	Nagari	Jorong	Jumlah Posyandu	Jumlah Kader	
				Dilatih	Aktif
	(1)	(2)	(3)	(4)	(5)
001	Batu Rijal	Batu Rijal Aur Kuning Sungai Atang Moyo Luhur Moro Bangun	3	10	15
002	Muaro Sopan	Muaro Sopan Rimbo Aia Dingin Batu Takau Sungai Sakai	2	2	10
003	Padang Laweh	Padang Laweh Koto Lamo Titian Akau Batang Tabek	2	2	10
004	Sopan Jaya	Sopan Jaya Kayo Aro Jati Makmur Bumi Raya	3	2	15
Jumlah			7	6	35

Sumber: PUSKESMAS Padang Laweh

Tabel 5.3

Banyaknya Klinik Keluarga Berencana (KKB) dan Pos Pelayanan Keluarga Berencana Desa (PPKBD)
Di Kecamatan Padang Laweh Tahun 2014

Pos Pelayanan		Jumlah
(1)		(2)
001	Klinik keluarga berencana	1
002	Pos pelayanan keluarga berencana desa	4
003	Sub - pos pelayanan keluarga berencana desa	17
Kecamatan Padang Laweh		22

Sumber: BPML2NPBKB Kabupaten Dharmasraya

Tabel 5.4

Banyaknya Peserta KB Baru Menurut Alat Kontrasepsi
Di Kecamatan Padang Laweh Tahun 2014

	Alat Kontrasepsi	Banyaknya Pengguna
	(1)	(2)
001	IUD	12
002	Implant	61
003	MOW	0
004	Kondom	50
005	Suntik	41
006	Pil	63
007	CV	0
	Jumlah	227

Sumber: BPMPPKB Kabupaten Dharmasraya

Tabel 5.5

Data UKBM Lainnya UPT PUSKESMAS Padang Laweh
Menurut Keaktifannya Tahun 2014

	Nama UKBM	Keaktifan		Jumlah
		Aktif	Tidak Aktif	
	(1)	(2)	(3)	(4)
001	Pos obat desa (POD)	3	0	3
002	Pos usaha kesehatan kerja (UKK)	2	0	2
003	Palang merah remaja (PMR)	0	0	0
004	Lembaga swadaya masyarakat (LSM)	2	0	2
005	Satuan sakab bhakti husada (SBH)	0	0	0
006	Taman obat keluarga (TOGA)	52	3	55
007	Upaya kesehatan dasar swasta (UKDS)	2	0	2
008	Kelompok kader kesehatan	5	0	5
009	Peran wanita dalam pembangunan kesehatan	0	0	0
010	Dasawisma	72	2	74
Kecamatan Padang Laweh				

Sumber: PUSKESMAS Padang Laweh

Tabel 5.6

Data Laboratorium UPT PUSKESMAS Padang Laweh
Menurut Jenis Pemeriksaan Tahun 2014

	Pemeriksaan	Jumlah
	(1)	(2)
001	HB anak sekolah	200
002	HB ibu hamil	86
003	Protein	22
004	Benedix	0
005	Faeces	0
006	Sputum	71
007	Malaria	2
008	Golongan darah	66
009	Tes kehamilan	16
010	Gula darah	63
011	Kolesterol	9
012	Asam urat	45
	Kecamatan Padang Laweh	580

Sumber: PUSKESMAS Padang Laweh

Tabel 5.7

Perkembangan Kunjungan Laboratorium UPT PUSKESMAS Padang Laweh
Tahun 2014

	Bulan	Jumlah Kunjungan
	(1)	(2)
001	Januari	18
002	Februari	45
003	Maret	32
004	April	20
005	Mei	34
006	Juni	38
007	Juli	15
008	Agustus	45
009	September	36
010	Oktober	225
011	November	55
012	Desember	17
	Kecamatan Padang Laweh	580

Sumber: PUSKESMAS Padang Laweh

Tabel 5.8

Perkembangan Kunjungan Poliklinik Gigi UPT PUSKESMAS Padang Laweh
Tahun 2014

	Bulan	Jumlah Kunjungan
	(1)	(2)
001	Januari	32
002	Februari	27
003	Maret	37
004	April	40
005	Mei	30
006	Juni	26
007	Juli	16
008	Agustus	28
009	September	30
010	Oktober	13
011	November	1
012	Desember	10
Kecamatan Padang Laweh		290

Sumber: PUSKESMAS Padang Laweh

Tabel 5.9

Perkembangan Kunjungan Jamkesmas, Jamkesda dan Jampersal UPT PUSKESMAS Padang Laweh Tahun 2014

	Bulan	Jamkesmas	Jamkesda	Jampersal
	(1)	(2)	(3)	(4)
001	Januari	10	7	0
002	Februari	18	12	0
003	Maret	25	19	0
004	April	23	7	0
005	Mei	37	25	0
006	Juni	18	11	1
007	Juli	20	11	1
008	Agustus	19	15	1
009	September	33	39	0
010	Oktober	18	8	0
011	November	18	16	0
012	Desember	32	15	0
Kecamatan Padang Laweh				

Sumber: PUSKESMAS Padang Laweh

Tabel 5.10

Data Kematian UPT PUSKESMAS Padang Laweh
Menurut Penyebab Kematian Tahun 2014

	Penyebab Kematian	Jumlah (orang)
	(1)	(2)
001	Diare berat	1
002	Usia lanjut	2
003	Bayi lahir mati	1
004	BBLR	2
005	Hipertensi	6
006	Komplikasi	1
007	Jantung	1
	Jumlah	14

Sumber: PUSKESMAS Padang Laweh

Tabel 5.11

Data Kematian UPT PUSKESMAS Padang Laweh
Menurut Jenis Kelamin Tahun 2014

Penyebab Kematian (1)	Jenis Kelamin	
	Laki - laki (2)	Perempuan (3)
001 Diare berat	1	0
002 Usia lanjut	1	1
003 Bayi lahir mati	1	0
004 BBLR	1	1
005 Hipertensi	4	2
006 Komplikasi	0	1
007 Jantung	1	0
Jumlah	9	5

Sumber: PUSKESMAS Padang Laweh

Tabel 5.12

Data Kematian UPT PUSKESMAS Padang Laweh
Menurut Kelompok Usia Tahun 2014

	Penyebab Kematian	Kelompok Usia				Lansia
		Bayi (0 - 11)	Balita	Usia Sekolah	PUS	
	(1)	(2)	(3)	(4)	(5)	(6)
001	Diare berat	1	0	0	0	0
002	Usia lanjut	0	0	0	0	2
003	Bayi lahir mati	1	0	0	0	0
004	BBLR	2	0	0	0	0
005	Hipertensi	0	0	0	1	5
006	Komplikasi	0	0	1	0	0
007	Jantung	0	0	1	0	0
	Jumlah	4	0	2	1	7

Sumber: PUSKESMAS Padang Laweh

Tabel 5.13

Banyaknya Kunjungan UPT PUSKESMAS Padang Laweh
Menurut Nagari di Kecamatan Padang Laweh Tahun 2014

	Nagari	Jumlah Kunjungan
	(1)	(2)
001	Batu Rijal	6
002	Muaro Sopan	308
003	Padang Laweh	457
004	Sopan Jaya	341
	Jumlah	1112

Sumber: PUSKESMAS Padang Laweh

Tabel 5.14

Banyaknya Kunjungan UPT PUSKESMAS Padang Laweh
Menurut Jorong di Kecamatan Padang Laweh Tahun 2014

	Nagari	Jorong	Jumlah Kunjungan
	(1)	(2)	(3)
001	Batu Rijal	Batu Rijal	3
		Aur Kuning	1
		Sungai Atang	2
		Moyo Luhur	0
		Moro Bangun	0
002	Muaro Sopan	Muaro Sopan	211
		Rimbo Aie Dingin	16
		Batu Takau	72
		Sungai Sakai	9
003	Padang Laweh	Padang Laweh	199
		Koto Lamo	85
		Titian Akau	134
		Batang Tabek	39
004	Sopan Jaya	Sopan Jaya	179
		Kayu Aro	27
		Jati Makmur	44
		Bumi Raya	91
		Jumlah	1112

Sumber: PUSKESMAS Padang Laweh

Tabel 5.15

Banyaknya Kunjungan UPT PUSKESMAS Padang Laweh
Menurut Nagari dan Jenis Kelamin Tahun 2014

	Nagari	Jenis Kelamin	
		Laki - laki	Perempuan
	(1)	(2)	(3)
001	Batu Rijal	3	3
002	Muaro Sopan	155	153
003	Padang Laweh	209	248
004	Sopan Jaya	191	150
	Jumlah	558	554

Sumber: PUSKESMAS Padang laweh

Tabel 5.16

Banyaknya Kunjungan UPT PUSKESMAS Padang Laweh
Menurut Jorong dan Jenis Kelamin Tahun 2014

Nagari	Jorong	Jenis Kelamin	
		Laki - laki	Perempuan
(1)	(2)	(3)	(4)
001	Batu Rijal		
	Batu Rijal	1	2
	Aur Kuning	1	0
	Sungai Atang	1	1
	Moyo Luhur	0	0
	Moro Bangun	0	0
002	Muaro Sopan		
	Muaro Sopan	99	112
	Rimbo Aie Dingin	5	11
	Batu Takau	48	24
	Sungai Sakai	3	6
003	Padang Laweh		
	Padang Laweh	86	113
	Koto Lamo	41	44
	Titian Akau	60	74
	Batang Tabek	22	17
004	Sopan Jaya		
	Sopan Jaya	99	80
	Kayu Aro	14	13
	Jati Makmur	33	11
	Bumi Raya	45	46
	Jumlah	558	554

Sumber: PUSKESMAS Padang Laweh

Tabel 5.17

Data Sepuluh Penyakit Terbanyak UPT PUSKESMAS Padang Laweh
Menurut Jenis Kelamin Tahun 2014

	Nama Penyakit	Jumlah Pasien	Prosentase (%)
	(1)	(2)	(3)
001	Ispa non pneumonia	790	25.77
002	Gastritis	519	16.93
003	Hypertensi	429	#####
004	Reumatik	330	10.77
005	Bronchitis	123	4.01
006	Diare	244	7.96
007	Kulit Alergi	179	5.84
008	Kecelakaan dan ruda paksa	114	3.72
009	Diabetes Melitus	151	4.93
010	Pulpa dan Jar ingan Pengikat	186	6.07
	Jumlah	3065	#####

Sumber: PUSKESMAS Padang Laweh

Tabel 5.18

Perkembangan Kunjungan Sehat UPT PUSKESMAS Padang Laweh Tahun 2014

	Bulan	Kunjungan Sehat		Jumlah
		Dalam Gedung	Luar Gedung	
	(1)	(2)	(3)	
001	Januari	28	275	303
002	Februari	59	328	387
003	Maret	58	259	317
004	April	30	267	297
005	Mei	69	376	445
006	Juni	49	326	375
007	Juli	26	306	332
008	Agustus	20	291	311
009	September	31	297	328
010	Oktober	5	320	325
011	November	0	533	533
012	Desember	19	308	327
Kecamatan Padang Laweh				4280

Sumber: PUSKESMAS Padang Laweh

Tabel 5.19

Perkembangan Kunjungan Sakit UPT PUSKESMAS Padang Laweh Tahun 2014

	Bulan	Kunjungan Sakit		Jumlah
		Dalam Gedung	Luar Gedung	
	(1)	(2)	(3)	(4)
001	Januari	543	18	561
002	Februari	495	1	496
003	Maret	457	40	497
004	April	411	4	415
005	Mei	467	22	489
006	Juni	427	2	429
007	Juli	465	1	466
008	Agustus	284	41	325
009	September	460	0	460
010	Oktober	556	0	556
011	November	516	3	519
012	Desember	516	6	522
Kecamatan Padang Laweh				5735

Sumber: PUSKESMAS Padang Laweh

Tabel 5.20

Perkembangan Kunjungan UPT PUSKESMAS Padang Laweh
Menurut Status Kunjungan Tahun 2014

	Bulan	Status Kunjungan		Jumlah
		Lama	Baru	
	(1)	(2)	(3)	(4)
001	Januari	325	212	537
002	Februari	251	211	462
003	Maret	250	202	452
004	April	247	158	405
005	Mei	244	169	413
006	Juni	282	138	420
007	Juli	209	93	302
008	Agustus	175	104	279
009	September	301	153	454
010	Oktober	211	157	368
011	November	361	147	508
012	Desember	362	157	519
Kecamatan Padang Laweh				5119

Sumber: PUSKESMAS Padang Laweh

Tabel 5.21

Perkembangan Kunjungan UPT PUSKESMAS Padang Laweh
Menurut Umur Tahun 2014

	Bulan	Umur				Jumlah
		< 1	1 - 4	5 - 15	> 15	
	(1)	(2)	(3)	(4)	(5)	(6)
001	Januari	13	63	97	364	537
002	Februari	8	49	43	362	462
003	Maret	22	44	38	348	452
004	April	18	47	36	304	405
005	Mei	9	43	36	325	413
006	Juni	19	50	70	281	420
007	Juli	13	37	34	218	302
008	Agustus	15	27	22	215	279
009	September	16	38	84	316	454
010	Oktober	24	33	28	283	368
011	November	12	33	79	384	508
012	Desember	39	108	81	292	520
Kecamatan Padang Laweh						5120

Sumber: PUSKESMAS Padang Laweh

Tabel 5.22

Perkembangan Kunjungan UPT PUSKESMAS Padang Laweh
Menurut Status Pembayaran Tahun 2014

	Bulan	Status Pembayaran				Jumlah	
		Bayar	Jamkes- mas	Jamkes- da	ASKES		Jamper- sal
	(1)	(2)	(3)	(4)	(5)	(6)	(7)
001	Januari	488	10	7	19	1	525
002	Februari	392	18	12	16	0	438
003	Maret	371	25	19	29	0	444
004	April	350	23	7	13	0	393
005	Mei	339	37	25	7	0	408
006	Juni	377	18	11	10	3	419
007	Juli	251	20	11	12	0	294
008	Agustus	233	19	15	12	1	280
009	September	391	33	39	17	1	481
010	Oktober	306	18	8	12	1	345
011	November	300	18	16	14	0	348
012	Desember	343	22	15	10	0	390
Kecamatan Padang Laweh							4765

Sumber: PUSKESMAS Padang Laweh

Tabel 5.23

Perkembangan Kunjungan UPT PUSKESMAS Padang Laweh
Menurut Jenis Pelayanan Tahun 2014

	Bulan	Jenis Pelayanan			Jumlah	
		Pengobatan	Gigi	Pencegahan Dan lain-lain		
	(1)	(2)	(3)	(4)	(5)	(6)
001	Januari	502	534	3	0	1039
002	Februari	431	27	4	0	462
003	Maret	412	37	3	0	452
004	April	351	40	4	0	405
005	Mei	381	30	2	0	413
006	Juni	389	26	5	0	420
007	Juli	284	16	2	0	302
008	Agustus	250	29	0	0	279
009	September	423	30	1	0	454
010	Oktober	330	13	25	0	368
011	November	388	1	119	0	508
012	Desember	394	8	24	93	519
Kecamatan Padang Laweh						5621

Sumber: PUSKESMAS Padang Laweh

Tabel 5.24

Data PHBS UPT PUSKESMAS Padang Laweh
Tahun 2014

	Indikator	Sasaran	Target	Pencapaian		
			%	ABS	Kum	%
	(1)	(2)	(3)	(4)	(5)	(6)
001	Persalinan nakes	125 ibu	95	6	82	65.6
002	Asi eksklusif	114 ibu	67	27	27	23.6
003	Penimbangan	560 balita	70	376	376	67.14
004	Akses air bersih	5478 KK	74.14	621	2805	51.2
005	Cuci tangan pakai sabun	1443 KK	65	340	831	57.59
006	Akses jamban sehat	5478 rumah	70.23	542	2498	45.6
007	Bebas jentik	1443 KK	95	127	1040	72.07
008	Makan sayur buah	1443 KK	65	294	865	59.94
009	Aktifitas fisik	1443 KK	65	451	861	59.67
010	Tidak merokok	1443 KK	65	331	331	22.94
Kecamatan Padang Laweh						

Sumber: PUSKESMAS Padang Laweh

Data 5.25

Banyaknya Pos KB, Sub Pos KB dan Akseptor KB di Kecamatan Padang Laweh
Dirinci Menurut Nagari dan Jorong Tahun 2014

	Nagari	Jorong	Pos KB	Sub Pos	Akseptor
				KB	KB
	(1)	(2)	(3)	(4)	(5)
001	Batu Rijal				
	1.	Batu Rijal	1	1	46
	2.	Aur Kuning	-	1	51
	3.	Sungai Atang	-	1	73
	4.	Moyo Luhur	-	1	78
	5.	Moro Bangun	-	1	53
002	Muaro Sopan				
	1.	Muaro Sopan	1	1	92
	2.	Rimbo Aie Dingin	-	1	45
	3.	Batu Takau	-	1	45
	4.	Sungai Sakai	-	1	33
003	Padang Laweh				
	1.	Padang Laweh	1	1	50
	2.	Koto Lamo	-	1	49
	3.	Titian Akau	-	1	36
	4.	Batang Tabek	-	1	30
004	Sopan Jaya				
	1.	Sopan Jaya	1	1	81
	2.	Kayu Aro	-	1	75
	3.	Jati Makmur	-	1	70
	4.	Bumi Raya	-	1	#####
Kecamatan Padang Laweh			4	17	1034

Sumber: Dinas Kesehatan Kabupaten Dharmasraya Padang Laweh

Tabel 5.26

Target dan Realisasi Akseptor KB di Kecamatan Padang Laweh
Dirinci Menurut Nagari dan Jorong Tahun 2014

	Nagari	Jorong	Target	Realisasi	Persentase (%)
	(1)	(2)	(3)	(4)	(5)
001	Batu Rijal				
	1.	Batu Rijal	46	46	100.00
	2.	Aur Kuning	51	51	100.00
	3.	Sungai Atang	73	73	100.00
	4.	Moyo Luhur	78	78	100.00
	5.	Moro Bangun	53	53	100.00
002	Muaro Sopan				
	1.	Muaro Sopan	92	92	100.00
	2.	Rimbo Aie Dingin	45	45	100.00
	3.	Batu Takau	45	45	100.00
	4.	Sungai Sakai	33	33	100.00
003	Padang Laweh				
	1.	Padang Laweh	50	50	100.00
	2.	Koto Lamo	49	49	100.00
	3.	Titian Akau	36	36	100.00
	4.	Batang Tabek	30	30	100.00
004	Sopan Jaya				
	1.	Sopan Jaya	81	81	100.00
	2.	Kayu Aro	75	75	100.00
	3.	Jati Makmur	70	70	100.00
	4.	Bumi Raya	127	#####	100.00
Kecamatan Padang Laweh			#####	#####	

Sumber: Kantor UPT Puskesmas Padang Laweh

Tabel 5.27

Banyaknya Imunisasi Bayi di Kecamatan Padang Laweh
Dirinci Menurut Nagari dan Jorong Tahun 2014

	Nagari	Jorong	Sasaran Bayi	BCG	Imunisasi			
					Polio			
					1	2	3	4
(1)	(2)	(3)	(4)	(5)				
001	Batu Rijal							
	1.	Batu Rijal	6	4	5	5	5	4
	2.	Aur Kuning	6	8	6	8	7	5
	3.	Sungai Atang	9	5	2	6	4	5
	4.	Moyo Luhur	8	7	5	5	8	8
	5.	Moro Bangun	8	5	4	5	6	5
002	Muaro Sopan							
	1.	Muaro Sopan	11	11	8	13	14	11
	2.	Rimbo Aie Dingin	4	2	2	2	3	1
	3.	Batu Takau	5	2	3	4	3	3
	4.	Sungai Sakai	4	7	8	6	6	8
003	Padang Laweh							
	1.	Padang Laweh	5	6	6	7	7	5
	2.	Koto Lamo	6	4	4	8	7	6
	3.	Titian Akau	4	7	7	9	9	11
	4.	Batang Tabek	4	2	2	1	2	3
004	Sopan Jaya							
	1.	Sopan Jaya	10	10	9	9	11	9
	2.	Kayu Aro	7	7	5	6	6	7
	3.	Jati Makmur	6	9	9	9	8	7
	4.	Bumi Raya	17	20	20	14	16	16
Jumlah			120	116	105	117	122	114

Sumber: Dinas Kesehatan Kabupaten Dharmasraya Padang Laweh

Tabel 5.27 (Lanjutan)

Banyaknya Imunisasi Bayi di Kecamatan Padang Laweh
Dirinci Menurut Nagari dan Jorong Tahun 2014

	Nagari	Jorong	Imunisasi				
			DPT			Campak	HB ₁
			1	2	3		
(1)	(2)	(3)	(4)	(5)	(6)	(7)	
001	Batu Rijal						
	1.	Batu Rijal	3	3	4	6	4
	2.	Aur Kuning	3	2	5	5	7
	3.	Sungai Atang	1	1	5	5	7
	4.	Moyo Luhur	2	2	6	9	6
	5.	Moro Bangun	1	2	5	6	3
002	Muaro Sopan						
	1.	Muaro Sopan	3	1	11	10	7
	2.	Rimbo Aie Dingin	1	1	1	3	4
	3.	Batu Takau	1	0	3	2	3
	4.	Sungai Sakai	2	2	8	7	6
003	Padang Laweh						
	1.	Padang Laweh	3	3	5	6	7
	2.	Koto Lamo	1	0	5	3	2
	3.	Titian Akau	5	3	11	9	4
	4.	Batang Tabek	0	1	4	3	2
004	Sopan Jaya						
	1.	Sopan Jaya	6	3	9	5	11
	2.	Kayu Aro	4	4	7	8	7
	3.	Jati Makmur	2	1	7	6	7
	4.	Bumi Raya	8	7	4	10	22
Jumlah			46		100	103	109

Sumber: Dinas Kesehatan Kabupaten Dharmasraya Padang Laweh

Tabel 5.28

Banyaknya Keluarga Menurut Tingkat Kesejahteraan
Dirinci Menurut Nagari dan Jorong Tahun 2014

Nagari	Jorong	Pra	Sejahtera	Sejahtera
		Sejahtera	I	II
(1)	(2)	(3)	(4)	(5)
001	Batu Rijal			
	1. Batu Rijal	5	8	11
	2. Aur Kuning	4	16	15
	3. Sungai Atang	3	0	3
	4. Moyo Luhur	1	8	7
	5. Moro Bangun	9	14	24
				0
002	Muaro Sopan			0
	1. Muaro Sopan	9	6	20
	2. Rimbo Aie Dingin	11	5	16
	3. Batu Takau	3	13	5
	4. Sungai Sakai	1	8	4
				0
003	Padang Laweh			0
	1. Padang Laweh	11	20	11
	2. Koto Lamo	1	20	12
	3. Titian Akau	2	2	18
	4. Batang Tabek	0	11	0
				0
004	Sopan Jaya			0
	1. Sopan Jaya	23	3	2
	2. Kayu Aro	12	6	4
	3. Jati Makmur	4	6	10
	4. Bumi Raya	20	34	2
Kecamatan Padang Laweh		119	180	164

Sumber: Dinas Kesehatan Kabupaten Dharmasraya Padang Laweh

Tabel 5.28 (Lanjutan)

Banyaknya Keluarga Menurut Tingkat Kesejahteraan
Dirinci Menurut Nagari dan Jorong Tahun 2014

	Nagari	Jorong	Sejahtera		Jumlah
			III	III Plus	
	(1)	(2)	(3)	(4)	(5)
001	Batu Rijal				
	1.	Batu Rijal	91	3	105
	2.	Aur Kuning	62	1	87
	3.	Sungai Atang	165	1	153
	4.	Moyo Luhur	85	5	94
	5.	Moro Bangun	91	11	131
002	Muaro Sopan				
	1.	Muaro Sopan	61	3	97
	2.	Rimbo Aie Dingin	47	5	85
	3.	Batu Takau	33	4	56
	4.	Sungai Sakai	27	1	36
003	Padang Laweh				
	1.	Padang Laweh	32	13	98
	2.	Koto Lamo	20	1	60
	3.	Titian Akau	52	2	72
	4.	Batang Tabek	35	11	49
004	Sopan Jaya				
	1.	Sopan Jaya	42	3	75
	2.	Kayu Aro	23	5	54
	3.	Jati Makmur	53	6	121
	4.	Bumi Raya	3	9	96
Kecamatan Padang Laweh			922	84	1469

Sumber: Dinas Kesehatan Kabupaten Dharmasraya Padang Laweh

Tabel 5.29

Banyaknya Imunisasi Wanita Usia Subur (WUS) di Kecamatan Padang Laweh
Menurut Nagari dan Jorong Tahun 2014

	Nagari	Jorong	Sasaran	Imunisasi			
			WUS	TT ₁	%	TT ₂	%
	(1)	(2)	(3)	(4)	(5)	(6)	(7)
001	Batu Rijal						
	1.	Batu Rijal	49	0	0.00	0	0.00
	2.	Aur Kuning	57	0	0.00	0	0.00
	3.	Sungai Atang	89	0	0.00	0	0.00
	4.	Moyo Luhur	84	0	0.00	0	0.00
	5.	Moro Bangun	75	0	0.00	0	0.00
002	Muaro Sopan						
	1.	Muaro Sopan	102	0	0.00	1	1.10
	2.	Rimbo Aie Dingin	43	1	2.60	0	0.00
	3.	Batu Takau	51	0	0.00	0	0.00
	4.	Sungai Sakai	31	0	0.00	0	0.00
003	Padang Laweh						
	1.	Padang Laweh	49	0	0.00	0	0.00
	2.	Koto Lamo	53	0	0.00	0	0.00
	3.	Titian Akau	40	1	2.80	0	0.00
	4.	Batang Tabek	36	0	0.00	2	6.30
004	Sopan Jaya						
	1.	Sopan Jaya	96	0	0.00	2	2.30
	2.	Kayu Aro	66	0	0.00	0	0.00
	3.	Jati Makmur	57	0	0.00	1	2.00
	4.	Bumi Raya	166	0	0.00	0	0.00
Kecamatan Padang Laweh			1144	2.238		6.738	

Sumber: PUSKESMAS Padang Laweh

Tabel 5.29 (Lanjutan)

Banyaknya Imunisasi Wanita Usia Subur (WUS) di Kecamatan Padang Laweh
Menurut Nagari dan Jorong Tahun 2014

	Nagari	Jorong	Imunisasi					
			TT ₃	%	TT ₄	%	TT ₅	%
	(1)	(2)	(3)	(4)	(5)	(6)	(7)	(8)
001	Batu Rijal							
	1.	Batu Rijal	1	2.30	1	2.30	0	0.00
	2.	Aur Kuning	0	0.00	0	0.00	0	0.00
	3.	Sungai Atang	0	0.00	0	0.00	0	0.00
	4.	Moyo Luhur	0	0.00	0	0.00	1	1.30
	5.	Moro Bangun	0	0.00	0	0.00	0	0.00
002	Muaro Sopan							
	1.	Muaro Sopan	0	0.00	0	0.00	0	0.00
	2.	Rimbo Aie Dingin	1	2.60	1	2.60	0	0.00
	3.	Batu Takau	0	0.00	0	0.00	0	0.00
	4.	Sungai Sakai	2	7.10	0	0.00	0	0.00
003	Padang Laweh							
	1.	Padang Laweh	1	2.30	0	0.00	0	0.00
	2.	Koto Lamo	0	0.00	0	0.00	0	0.00
	3.	Titian Akau	0	0.00	0	0.00	0	0.00
	4.	Batang Tabek	2	6.30	2	6.30	0	0.00
004	Sopan Jaya							
	1.	Sopan Jaya	0	0.00	1	1.20	0	0.00
	2.	Kayu Aro	0	0.00	0	0.00	1	1.70
	3.	Jati Makmur	0	0.00	1	1.70	1	2.00
	4.	Bumi Raya	0	0.00	0	0.00	0	0.00
					0			
	Kecamatan Padang Laweh		7.841		6.634		3.354	

Sumber: PUSKESMAS Padang Laweh

Tabel 5.30

Banyaknya Imunisasi Ibu Hamil (Bumil) di Kecamatan Padang Laweh
Menurut Nagari dan Jorong Tahun 2014

	Nagari	Jorong	Sasaran	Imunisasi			
			Bumil	TT ₁	%	TT ₂	%
	(1)	(2)	(3)	(4)	(5)	(6)	(7)
001	Batu Rijal						
		1. Batu Rijal	5	0	0.00	0	0.00
		2. Aur Kuning	6	0	0.00	0	0.00
		3. Sungai Atang	9	0	0.00	0	0.00
		4. Moyo Luhur	8	0	0.00	0	0.00
		5. Moro Bangun	7	0	0.00	0	0.00
002	Muaro Sopan						
		1. Muaro Sopan	10	0	0.00	0	0.00
		2. Rimbo Aie Dingin	4	0	0.00	0	0.00
		3. Batu Takau	5	0	0.00	0	0.00
		4. Sungai Sakai	3	0	0.00	0	0.00
003	Padang Laweh						
		1. Padang Laweh	6	0	0.00	0	0.00
		2. Koto Lamo	6	0	0.00	0	0.00
		3. Titian Akau	4	0	0.00	0	0.00
		4. Batang Tabek	4	0	0.00	0	0.00
004	Sopan Jaya						
		1. Sopan Jaya	10	0	0.00	0	0.00
		2. Kayu Aro	7	0	0.00	0	0.00
		3. Jati Makmur	6	0	0.00	0	0.00
		4. Bumi Raya	16	0	0.00	0	0.00
Kecamatan Padang Laweh			116	0		0	

Sumber: PUSKESMAS Padang Laweh

Tabel 5.30 (Lanjutan)

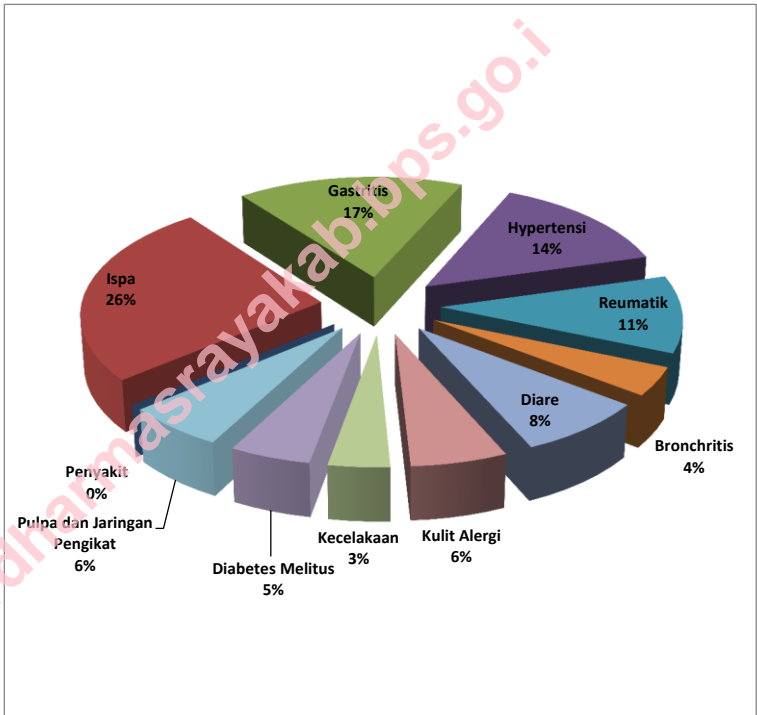
Banyaknya Imunisasi Ibu Hamil (Bumil) di Kecamatan Padang Laweh
Menurut Nagari dan Jorong Tahun 2014

	Nagari	Jorong	Imunisasi					
			TT ₃	%	TT ₄	%	TT ₅	%
	(1)	(2)	(3)	(4)	(5)	(6)	(7)	(8)
001	Batu Rijal							
	1.	Batu Rijal	3	60.00	1	20.00	2	40.00
	2.	Aur Kuning	3	50.00	1	16.70	0	0.00
	3.	Sungai Atang	0	0.00	3	33.30	0	0.00
	4.	Moyo Luhur	2	25.00	1	12.50	1	12.50
	5.	Moro Bangun	0	0.00	1	14.30	0	0.00
002	Muaro Sopan							
	1.	Muaro Sopan	0	0.00	0	0.00	1	10.00
	2.	Rimbo Aie Dingin	1	25.00	0	0.00	0	0.00
	3.	Batu Takau	0	0.00	0	0.00	0	0.00
	4.	Sungai Sakai	1	33.30	0	0.00	0	0.00
003	Padang Laweh							
	1.	Padang Laweh	0	0.00	0	0.00	5	83.30
	2.	Koto Lamo	2	33.30	0	0.00	0	0.00
	3.	Titian Akau	1	25.50	0	0.00	1	25.00
	4.	Batang Tabek	0	0.00	0	0.00	0	0.00
004	Sopan Jaya							
	1.	Sopan Jaya	1	10.00	0	0.00	0	0.00
	2.	Kayu Aro	0	0.00	0	0.00	1	14.30
	3.	Jati Makmur	1	16.70	1	16.70	5	83.30
	4.	Bumi Raya	1	6.30	2	12.50	3	18.80
Kecamatan Padang Laweh			16		10		19.01	

Sumber: PUSKESMAS Padang Laweh

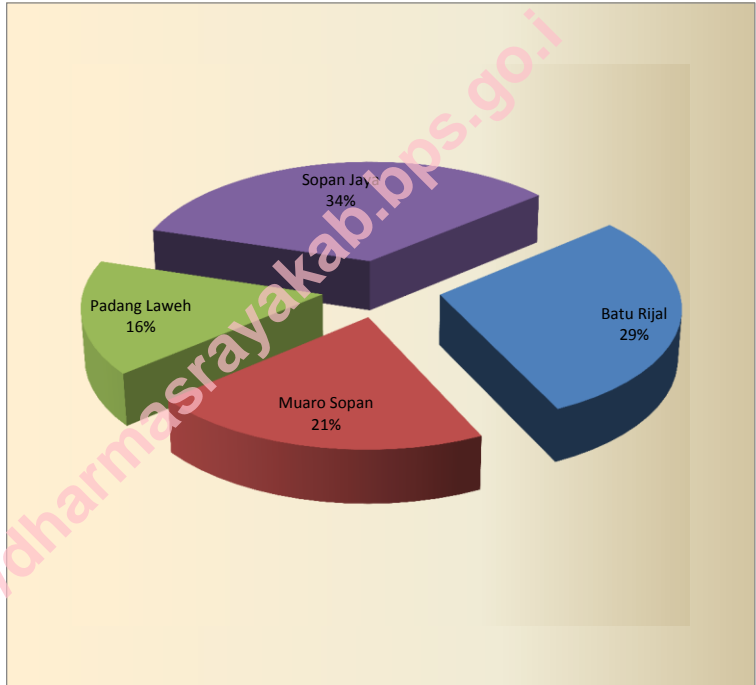
Gambar 5.17

Data Sepuluh Penyakit Terbanyak UPT PUSKESMAS Padang Laweh
Menurut Jenis Kelamin Tahun 2014



Gambar 5.25

Banyaknya Akseptor KB di Padang Laweh
Tahun 2014



6



SOSIAL

<http://dharmastrayakab.bps.go.i>

Tabel 6.1

Banyaknya Tempat Ibadah Umat Islam di Kecamatan Padang Laweh
Dirinci Menurut Nagari dan Jorong Tahun 2014

	Nagari	Jorong	Mesjid	Mushalla
	(1)	(2)	(3)	(4)
001	Batu Rijal	Batu Rijal	1	-
		Aur Kuning	-	1
		Sungai Atang	-	1
		Moyo Luhur	-	-
		Moro Bangun	1	-
002	Muaro Sopan	Muaro Sopan	1	1
		Rimbo Aia Dingin	1	1
		Batu Takau	-	1
		Sungai Sakai	-	1
003	Padang Laweh	Padang Laweh	-	-
		Koto Lamo	1	1
		Titian Akau	-	1
		Batang Tabek	-	1
004	Sopan Jaya	Sopan Jaya	1	1
		Kayo Aro	-	1
		Jati Makmur	1	-
		Bumi Raya	1	2
Jumlah			8	13

Sumber: PODES Kecamatan Padang Laweh

Tabel 6.2

Banyaknya MDA dan TPQ
Dirinci Menurut Nagari dan Jorong Tahun 2014

	Nagari	Jorong	MDA	TPQ
	(1)	(2)	(3)	(4)
001	Batu Rijal			
		Batu Rijal	1	1
		Aur Kuning	-	-
		Sungai Atang	-	1
		Moyo Luhur	-	-
		Moro Bangun	-	-
002	Muaro Sopan			
		Muaro Sopan	-	2
		Rimbo Aia Dingin	-	2
		Batu Takau	-	2
		Sungai Sakai	-	-
003	Padang Laweh			
		Padang Laweh	-	1
		Koto Lamo	-	1
		Titian Akau	-	1
		Batang Tabek	-	1
004	Sopan Jaya			
		Sopan Jaya	1	1
		Kayo Aro	-	1
		Jati Makmur	-	1
		Bumi Raya	-	1
		Jumlah	2	16

Sumber: KUA Kecamatan Padang Laweh

Tabel 6.3

Perkembangan Kejadian Nikah, Talak dan Rujuk
Di Kecamatan Padang Laweh Tahun 2014

	Bulan	Nikah	Talak	Rujuk
	(1)	(2)	(3)	(4)
001	Januari	5	0	0
002	Februari	3	0	0
003	Maret	3	0	0
004	April	5	0	0
005	Mei	6	0	0
006	Juni	2	0	0
007	Juli	3	0	0
008	Agustus	0	0	0
009	September	2	0	0
010	Oktober	5	0	0
011	November	2	0	0
012	Desember	2	0	0
	Kecamatan Padang Laweh	38	0	0

Sumber: KUA Kecamatan Padang Laweh

Tabel 6.4

Banyaknya Jemaah Haji di Kecamatan Padang Laweh
Dirinci Menurut Nagari Tahun 2014

	Nagari	Jumlah (orang)
	(1)	(2)
001	Batu Rijal	0
002	Muaro Sopan	0
003	Padang Laweh	1
004	Sopan Jaya	0
	Kecamatan Padang Laweh	1

Sumber: KUA Kecamatan Padang Laweh

Tabel 6.5

Banyaknya Ulama, Khatib, Mubaligh dan Da'i
Di Kecamatan Padang Laweh Tahun 2014

		Jumlah (orang)
(1)		(2)
001	Ulama	3
002	Khatib	16
003	Mubaligh	20
004	Da'i	0
Kecamatan Padang Laweh		39

Sumber: KUA Kecamatan Padang Laweh

Tabel 6.6

Jumlah Potensi Sumber Kesejahteraan Sosial (PsKS)
Di Kecamatan Padang Laweh Tahun 2014

	PsKS	Jumlah
	(1)	(2)
001	PSM	4
002	TAGANA	0
003	LKS	12
004	Karang Taruna	1
005	LK3	0
006	Keluarga Pionir	1
007	WKSBM	1
008	WPKS	0
009	TKSK	1
Kecamatan Padang Laweh		20

Sumber: Dinas Sosial, Tenaga Kerja dan Transmigrasi Kabupaten Dharmasraya

7

PERTANIAN

<http://dharmasrayakab.bps.go.id>

Tabel 7.1

Luas Sawah Dirinci Menurut Jenis Irigasi
Di Kecamatan Padang Laweh Tahun 2014

	Jenis Irigasi	Luas (Ha)
	(1)	(2)
001	Teknis	95.5
002	Setengah teknis	0
003	Sederhana	0
004	Tadah hujan	33
	Jumlah	128.5

Sumber: UPTD Pertanian Kecamatan Padang Laweh

Tabel 7.2

Luas Panen dan Produksi Padi dan Tanaman Palawija
Di Kecamatan Padang Laweh Tahun 2014

Jenis Komoditi		Luas Panen (Ha)	Produksi (Ha)	Rata - rata Produksi (Ton)
(1)	(2)	(3)	(4)	
001	Padi sawah	245	4.80	#####
002	Padi Ladang	7	2.57	17.99
003	Ubi kayu	3	41.31	#####
004	Kacang kedele	14	0.63	8.82
005	Kacang hijau	0	0.00	0.00
006	Kacang tanah	9	1.32	11.88
007	Kacang panjang	0	0.00	0.00
Kecamatan Padang laweh				

Sumber: Dinas Pertanian Tanaman Pangan dan Hortikultura Kabupaten Dharmasraya

Tabel 7.3

Luas Panen dan Produksi Hortikultura
Di Kecamatan Padang Laweh Tahun 2014

Jenis Komoditi		Luas Panen (Ha)	Produksi (Ha)	Rata - rata Produksi Per Hektar
(1)	(2)	(3)	(4)	
001	Lombok/cabe	0	0	0
002	Pisang	2767	95.1	-
003	Jeruk siam	518	27.8	-
004	Pepaya	301	8.4	-
005	Rambutan	91	4.6	-
006	Durian	1822	134.2	-
007	Duku/langsat	5104	342.2	-
Kecamatan Padang Laweh				

Sumber: Dinas Pertanian Tanaman Pangan dan Hortikultura Kabupaten Dharmasraya

Tabel 7.4

Banyaknya Kelompok Tani dan Gapoktan
Di Kecamatan Padang Laweh Tahun 2014

	Organisasi	Jumlah
	(1)	(2)
001	Kelompok tani	65
002	Gapoktan	3
Kecamatan Padang Laweh		

Sumber: Dinas Pertanian Tanaman Pangan dan Hortikultura Kabupaten Dharmasraya

Tabel 7.5

Populasi dan Banyaknya Pemotongan Hewan
Menurut Jenis Kelamin di Kecamatan Padang Laweh Tahun 2014

	Populasi dan Pemotongan Hewan	Jenis Kelamin		Jumlah
		Jantan	Betina	
	(1)	(2)	(3)	(4)
001	Populasi:			
	Sapi	325	1109	1434
	Kambing dan domba	368	392	760
	Kerbau	1	0	1
002	Pemotongan:			
	Sapi	34	0	34
	Kambing dan domba	30	8	38
	Kerbau	0	0	0
Kecamatan Padang Laweh				

Sumber: Dinas Peternakan dan Perikanan Kabupaten Dharmasraya

Tabel 7.6

Populasi Ayam Buras, Ayam Ras, Ayam Petelur dan Itik
Di Kecamatan Padang Laweh Tahun 2014

	Populasi	Jumlah
	(1)	(2)
001	Ayam buras	3972
002	Ayam ras	15000
003	Ayam petelur	0
004	Itik	314
Kecamatan Padang Laweh		

Sumber: Dinas Peternakan dan Perikanan Kabupaten Dharmasraya

Tabel 7.7

Produksi Daging Sapi, Kerbau dan Kambing
Di Kecamatan Padang Laweh Tahun 2014

	Produksi (kg)	Jumlah
	(1)	(2)
001	Daging sapi	9020
002	Daging kerbau	0
003	Kambing	569
Kecamatan Padang Laweh		

Sumber: Dinas Peternakan dan Perikanan Kabupaten Dharmasraya

Tabel 7.8

Produksi Telur
Di Kecamatan Padang Laweh Tahun 2014

	Produksi Telur	Jumlah (Kg)
	(1)	(2)
001	Ayam buras	4755
002	Ayam ras	0
003	itik	4144
Kecamatan Padang Laweh		

Sumber: Dinas Peternakan dan Perikanan Kabupaten Dharmasraya

Tabel 7.9

Jenis Ikan dan Produksi Perikanan Budidaya
Di Kecamatan Padang Laweh Tahun 2014

	Jenis Ikan	Jumlah (Ton)
	(1)	(2)
001	Ikan nila	65
002	Ikan mas	11
003	Ikan lele	6
004	Ikan gurame	1
005	Ikan patin	0
006	Ikan tawe	0
007	Lainnya	2
	Kecamatan Padang Laweh	85

Sumber: Dinas Peternakan dan Perikanan Kabupaten Dharmasraya

Tabel 7.10

Banyaknya Petani Ikan Menurut Jenis Kegiatan
Di Kecamatan Padang Laweh Tahun 2014

	Jenis Kegiatan	Jumlah (orang)
	(1)	(2)
001	Budi daya	50
002	Penangkapan	75
003	Pengolahan	0
004	Pemasaran	25
	Kecamatan Padang Laweh	150

Sumber: Dinas Peternakan dan Perikanan Kabupaten Dharmasraya

Tabel 7.11

Luas dan Produksi Ikan Perairan Umum
Di Kecamatan Padang Laweh Tahun 2014

Jenis Perairan Umum		Luas dan Produksi Ikan
	(1)	(2)
001	Sungai (buah)	7
	Produksi (ton)	15
002	Rawa (Ha)	72
	Produksi (kg)	1
003	Lain - lain (Ha)	2
	Produksi (kg)	1.5
Kecamatan Padang Laweh		

Sumber: Dinas Peternakan dan Perikanan Kabupaten Dharmasraya

Tabel 7.12

Jumlah dan Jenis Alat Penangkapan Ikan
Di Kecamatan Padang Laweh Tahun 2014

	Jenis Alat Tangkap	Jumlah
	(1)	(2)
001	Jaring insang tetap	3
002	Pancing	53
003	Bubu	12
004	Jala tebar	32
Kecamatan Padang Laweh		

Sumber: Dinas Peternakan dan Perikanan Kabupaten Dharmasraya

Tabel 7.13

Jumlah Pupuk dan Pestisida Yang Digunakan
Di Kecamatan Padang Laweh Tahun 2014

	Pembudidayaan Ikan	Jumlah
	(1)	(2)
001	Pupuk (ton)	24
002	Pestisida (liter)	8

Kecamatan Padang Laweh

Sumber: Dinas Peternakan dan Perikanan Kabupaten Dharmasraya

Tabel 7.14

Jenis dan Jumlah Armada Tangkap di Perairan Umum
Di Kecamatan Padang Laweh Tahun 2014

	Jenis Armada Tangkap	Jumlah
	(1)	(2)
001	Perahu papan tanpa motor	53
002	Perahu motor kecil	20
003	Perahu motor sedang	0
004	Perahu motor besar	0
	Kecamatan Padang Laweh	53

Sumber: Dinas Peternakan dan Perikanan Kabupaten Dharmasraya

Tabel 7.15

Produksi Tanaman Perkebunan Rakyat Menurut Komoditi
Di Kecamatan Padang Laweh Tahun 2014

	Jenis Komoditas	Jumlah Produksi
	(1)	(2)
001	Karet	915.05
002	Kelapa	29.02
003	Kelapa Sawit	36844.7
004	Kopi	9
005	Coklat	47.92
006	Pinang	1.09
	Total Produksi	#####

Sumber: Dinas Kehutanan dan Perkebunan Kabupaten Dharmasraya

Tabel 7.16

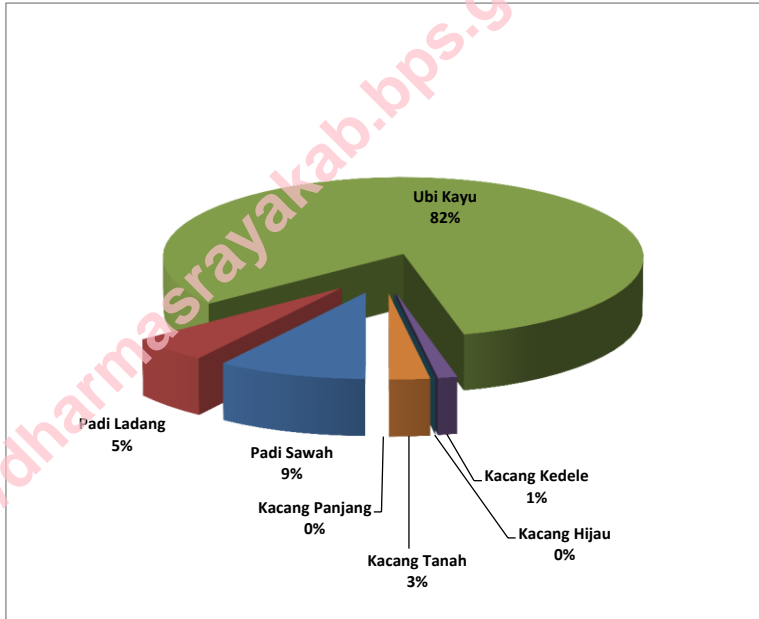
Luas Tanaman Perkebunan Rakyat Menurut Produktifitas
Di Kecamatan Padang Laweh Tahun 2014

	Jenis Komoditas	Luas Tanaman			Total
		Produktif	Belum Produktif	Tidak Produktif	
	(1)	(2)	(3)	(4)	(5)
001	Karet	990.5	138	8.5	1137
002	Kelapa	60.25	1	4.25	65.5
003	Kelapa Sawit	2308	307.64	0	2615.64
004	Kopi	10.75	1.5	1.5	13.75
005	Choklat	61	31.5	0	92.5
006	Pinang	1.5	0.5	0	2
007	Kulit Manis	0	8	0	8
Kecamatan Padang Laweh					

Sumber: Dinas Kehutanan dan Perkebunan Kabupaten Dharmasraya

Gambar 7.2

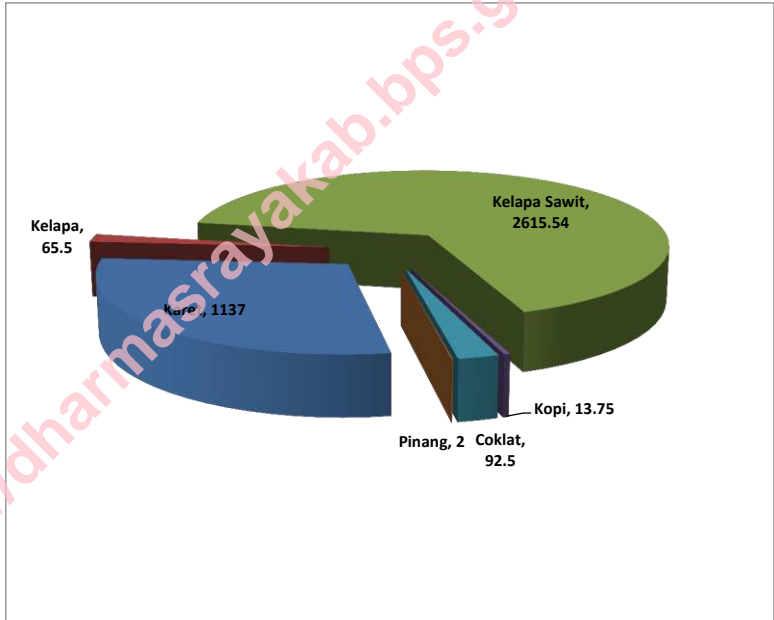
Produksi Padi dan Tanaman Palawija
Di Kecamatan Padang Laweh Tahun 2014



Sumber: Dinas Pertanian Tanaman Pangan dan Hortikultura Kabupaten Dharmasraya

Gambar 7.16

Luas Tanaman Perkebunan Rakyat Menurut Komoditi
Di Kecamatan Padang Laweh Tahun 2014



Sumber: Dinas Kehutanan dan Perkebunan Kabupaten Dharmasraya

8



PERHUBUNGAN &
KOMUNIKASI

<http://dharmastayakab.bps.go.id>

Tabel 8.1

Perkembangan Panjang Jalan Menurut Pemerintah Yang Berwenang
Di Kecamatan Padang Laweh Tahun 2014

	Status Jalan	2010 (km)	2011 (km)	2012 (km)	2013 (km)	2014 (km)
	(1)	(2)	(3)	(4)	(5)	(5)
001	Negara	0	0	0	0	0
002	Propinsi	0	0	0	0	0
003	Kabupaten	68.7	68.7	68.7	46.16	46.16
Kecamatan Padang Laweh						

Sumber: Dinas Pekerjaan Umum Kabupaten Dharmasraya

Tabel 8.2

Perkembangan Panjang Jalan Menurut Jenis Permukaan
Di Kecamatan Padang Laweh Tahun 2014

	Jenis Permukaan Jalan	2010	2011	2012	2013	2014
		(km)	(km)	(km)	(km)	(km)
	(1)	(2)	(3)	(4)	(5)	(5)
001	Aspal	15.11	15.11	10.9	10.9	15.6
002	Kerikil	17.18	20.07	31.26	31.26	26.56
003	Tanah	36.41	33.52	4	4	4
Kecamatan Padang Laweh						

Sumber: Dinas Pekerjaan Umum Kabupaten Dharmasraya

Tabel 8.3

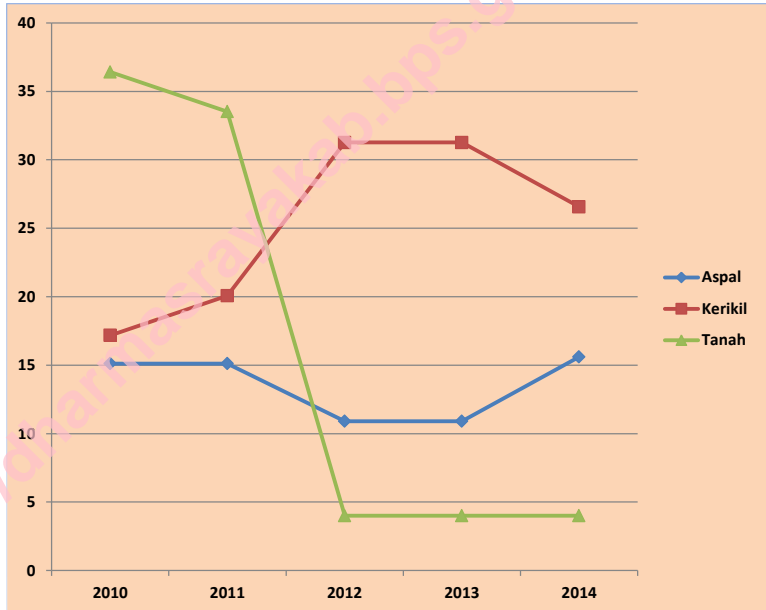
Perkembangan Panjang Jalan Menurut Kelas Jalan
Di Kecamatan Padang Laweh Tahun 2014

		2010	2011	2012	2013	2014
	Kelas Jalan	(km)	(km)	(km)	(km)	(km)
	(1)	(2)	(3)	(4)	(5)	(5)
001	III.A	0	0	0	0	0
002	III.B	0	0	0	0	0
003	III.C	0	68.7	46.16	46.16	46.16
Kecamatan Padang Laweh						

Sumber: Dinas Pekerjaan Umum Kabupaten Dharmasraya

Gambar 8.2

Perkembangan Panjang Jalan Menurut Jenis Permukaan
Di Kecamatan Padang Laweh Tahun 2014



9



PARIWISATA DAN
BUDAYA

<http://dharmasatyaekab.bps.go.id>

Tabel 9.1

Banyaknya Organisasi Kesenian Tradisional
Di Kecamatan Padang Laweh Tahun 2014

	Kesenian Tradisional	Jumlah
	(1)	(2)
001	Randai	1
002	Talempong	1
003	Pencak silat	1
004	Tari rakyat	1
005	Saluang/Rabab	1
006	Kuda lumping	0
007	Reog	0
008	Gurindam	1
	Kecamatan Padang Laweh	6

Sumber: Dinas Perhubungan, Komunikasi, Pariwisata dan Budaya Kabupaten Dharmasraya

Tabel 9.2

Banyaknya Organisasi Kesenian Non Tradisional
Di Kecamatan Padang Laweh Tahun 2014

	Kesenian Non Tradisional	Jumlah
	(1)	(2)
001	Band	1
002	Rebana	1
003	Drama	0
004	Salawat dulang dan acting	0
005	Tari	0
006	Vocal Group	0
007	Lainnya	0
Kecamatan Padang Laweh		2

Sumber: Dinas Perhubungan, Komunikasi, Pariwisata dan Budaya Kabupaten Dharmasraya

Tabel 9.3

Banyaknya Benda Peninggalan Sejarah dan Purbakala
Di Kecamatan Padang Laweh Tahun 2014

Jenis Benda		Jumlah
(1)		(2)
001	Benda bergerak	0
002	Benda tak bergerak	3
Kecamatan Padang Laweh		3

Sumber: Dinas Perhubungan, Komunikasi, Pariwisata dan Budaya Kabupaten Dharmasraya

Tabel 9.4

Banyaknya Seniman Menurut Bidang
Di Kecamatan Padang Laweh Tahun 2014

Seniman Menurut Bidangnya		Jumlah
(1)		(2)
001	Patung	0
002	Seni ukir	1
003	Seni lukis	0
004	Tari	0
005	Musik drumband	0
006	Seni suara	0
007	Drama	0
Kecamatan Padang Laweh		1

Sumber: Dinas Perhubungan, Komunikasi, Pariwisata dan Budaya Kabupaten Dharmasraya

10



**PAJAK BUMI &
BANGUNAN**

<http://dharmasatapakab.bps.go.id>

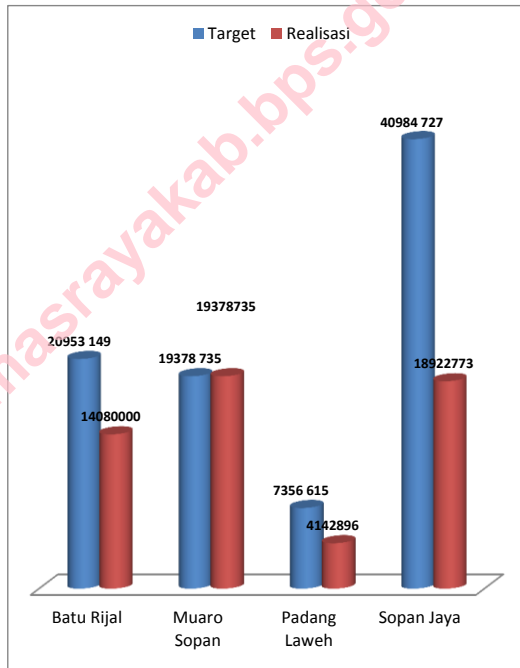
Tabel 10.1

Target Realisasi Penerimaan Pajak Bumi Dan Bangunan
Dirinci Menurut Nagari Tahun 2014

	Nagari	Target	Realisasi	Prosentase (%)
001	Batu Rijal	20953 149	14080000	67.20
002	Muaro Sopan	19378 735	19378735	100.00
003	Padang Laweh	7356 615	4142896	56.32
004	Sopan Jaya	40984 727	18922773	46.17
		88673 226	56524404	63,74

Gambar 10.1

Target Realisasi Penerimaan Pajak Bumi Dan Bangunan
Dirinci Menurut Nagari Tahun 2014



DATA

MENCERDISKAN BANGSA

<http://dharmasrayakap.bps.go.id>