

Katalog : 1102001.3523190

Kecamatan BANCAR DALAM ANGKA 2017



BADAN PUSAT STATISTIK
KABUPATEN TUBAN

Kecamatan BANCAR DALAM ANGKA 2017



Katalog Dalam Terbitan

Kecamatan Bancar Dalam Angka 2017

Nomor Publikasi : 35230.1723

Katalog BPS : 1102001.3523190

Ukuran Buku : 21 cm x 15 cm

Jumlah Halaman : Viii + 53 Halaman

Penyunting : Koordinator Statistik Kecamatan Bancar

Perancang Sampul : Koordinator Statistik Kecamatan Bancar

Diterbitkan Oleh : BPS Kabupaten Tuban

Dilarang mengumumkan, mendistribusikan, mengkomunikasikan, dan/atau mengadakan sebagian atau seluruh isi buku ini untuk tujuan komersial tanpa izin tertulis dari Badan Pusat Statistik

TIM PENYUSUN

Penanggung Jawab : Agus Budi Santoso, S.E.
Koordinator Teknis : Yudhi Prasetyono, S.Si, M.M.
Penyusun Naskah : Luky Kurnianto
Tata Letak : Luky Kurnianto
Pengolah Data : Luky Kurnianto
Gambar Kulit : Luky Kurnianto
Infografis : Luky Kurnianto
Penyuting : Luky Kurnianto
Umdatul Ummah, S.E.

KATA PENGANTAR

Assalamu'alaikum Wr. Wb.

Dengan rahmat Tuhan Yang Maha Esa buku **Kecamatan Bancar Dalam Angka Tahun 2017** dapat diterbitkan.

Adapun data yang tercantum, kami sajikan dalam bentuk tabel-tabel yang bersumber dari Dinas Instansi dan Pemerintahan Desa serta pihak lain dalam Wilayah Kecamatan Bancar.

Penyusunan buku masih terdapat banyak kekurangannya oleh sebab itu kami mohon kritik, saran dan masukan informasi data guna penyempurnaan penerbitan berikutnya.

Kepada Bapak Camat kami sampaikan banyak terima kasih atas bimbingan dan petunjuk yang diberikan kepada kami dan juga kepada Dinas/ Instansi dan Kepala Desa serta pihak lain di Wilayah Kecamatan Bancar kami ucapkan terima kasih yang sebesar-besarnya.

Akhir kata semoga buku ini dapat berguna dan bermanfaat bagi para pemakainya.

Wassalamu'alaikum Wr. Wb.

Tuban, Desember 2017

Kepala BPS Kabupaten Tuban



AGUS BUDI SANTOSO, S.E.

DAFTAR ISI

Kecamatan Bancar Dalam Angka Tahun 2017	i
Katalog Dalam Terbitan	ii
Tim Penyusun	iii
Peta Wilayah Kecamatan Bancar	iv
Kata Pengantar	v
Daftar Isi	vi
Daftar Tabel	vii
BAB I GEOGRAFI	1
BAB II PEMERINTAHAN	11
BAB III KEPENDUDUKAN	17
BAB IV PENDIDIKAN	22
BAB V KESEHATAN	33
BAB VI SOSIAL	42
BAB VII PERTANIAN	47
BAB VIII KEUANGAN	49


DAFTAR TABEL

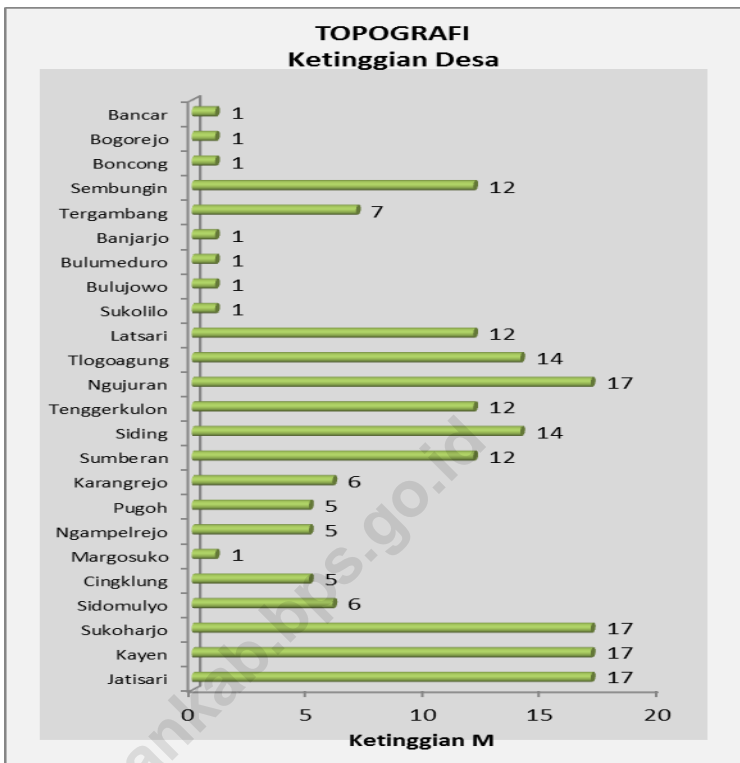
I	GEOGRAFIS	
I.1	Letak Geografis Kecamatan Bancar	3
I.2	Koordinat Bumi Posisi Kantor Desa Se Wilayah Kecamatan Bancar	4
I.3	Letak Geografis, Pesisir, Bukan Pesisir Dan Panjang Pantai	5
I.4	Topografi Wilayah, Dataran Dan Ketinggian	6
I.5	Wilayah Desa Di Tepi Hutan Dan Di Luar Hutan	7
I.6	Luas Wilayah, Prosentase Luas Dan Jarak	8
I.7	Luas Tanah Menurut Desa	9
I.8	Curah Hujan Per Bulan	10
II	PEMERINTAHAN	
II.1	Nama Desa, Jumlah RT Dan RW	13
II.2	Jumlah Perangkat Desa	14
III	PENDUDUK	
III.1	Jumlah Penduduk Menurut Jenis Kelamin	19
III.2	Jumlah Penduduk, Luas Wilayah Dan Kepadatan Penduduk	20
III.3	Sex Rasio Penduduk Menurut Desa	21
IV	PENDIDIKAN	
IV.1	Jumlah Pendidikan Pra Sekolah	24
IV.2	Jumlah Guru Pendidikan Pra Sekolah	25
IV.3	Jumlah Murid Pra Sekolah	26
IV.4	Jumlah Sekolah Dasar Negeri, Swasta Dan M I	27
IV.5	Jumlah Guru Sekolah Dasar Negeri Dan M I	28
IV.6	Jumlah Murid S D N , M I	29
IV.7	Jumlah Sekolah Lanjutan Pertama, Lanjutan Atas Dan M A	30
IV.8	Jumlah Guru S L T P, M T S, S M U Dan M A	31
IV.9	Jumlah Murid S L T P, M T S, S M U Dan M A	32

V	KESEHATAN	
V.1	Jumlah Sarana Kesehatan Menurut Jenisnya	35
V.2	Jumlah Tenaga Kesehatan Menurut Jenisnya	36
V.3	Jumlah Penderita Penyakit Menurut Jenisnya	37
V.4	Jumlah Bayi Yang Di Imunisasi	38
V.5	Jumlah Akseptor K B Menurut Alat Kontrasepsi	40
V.6	Jumlah Pokbang Dan Posyandu	42
VI	SOSIAL	
VI.1	Jumlah Tempat Peribadatan	44
VI.2	Jumlah Pemeluk Agama	45
VI.3	Jumlah Nikah Talak Cerai Dan Rujuk Menurut Tempat	46
VI.4	Jumlah Nikah Talak Cerai Dan Rujuk Menurut Bulan	47
VII	PERTANIAN	
VII.1	Luas Panen Dan Produksi Tanaman Pangan	48
VII.2	Luas Panen Dan Produksi Tanaman Holtikultura	49
VIII	KEUANGAN	
VIII.1	Baku Dan Realisasi PBB	52
VIII.2	Jumlah Pagu DD Dan ADD	53



GEOGRAFI





Tabel. I.1
Letak Geografis Kecamatan Bancar
Wilayah Kecamatan Bancar Tahun 2016

No.	Sisi Perbatasan	Wilayah Perbatasan
(1)	(2)	(3)
1.	Utara	Laut Jawa
2.	Batas Timur	Kecamatan Tambakboyo
3.	Batas Selatan	Kecamatan Jatirogo
4.	Batas Barat	Propinsi Jawa Tengah

Sumber Data : Koordinator Statistik Kecamatan

Tabel. I.2
Koordinat Bumi Posisi Kantor Desa Se Wilayah Kecamatan Bancar
Wilayah Kecamatan Bancar Tahun 2016

No.	Desa	Lat : Ls	Long : Bt
(1)	(2)	(3)	(4)
1.	Jatisari	111 73 83	06 82 56
2.	Kayen	111 74 17	06 82 06
3.	Sukoharjo	111 77 34	06 82 05
4.	Sidomulyo	111 79 58	06 24 06
5.	Cingklung	111 81 04	06 81 26
6.	Margosuko	111 80 94	06 80 66
7.	Ngampelrejo	111 77 96	06 81 01
8.	Pugoh	111 76 83	06 09 02
9.	Karangrejo	111 76 46	06 81 55
10.	Sumberan	111 74 59	06 81 07
11.	Siding	111 43 38	06 47 45
12.	Tenggerkulon	111 71 27	06 79 26
13.	Ngujuran	111 69 42	06 82 34
14.	Tlogoagung	111 66 86	06 77 08
15.	Latsari	111 96 22	06 77 63
16.	Sukolilo	111 71 23	06 71 23
17.	Bulujowo	111 72 26	06 77 19
18.	Bulumeduro	111 72 52	06 77 14
19.	Banjarjo	111 72 53	06 77 31
20.	Tergambang	111 72 66	06 78 05
21.	Sembungin	111 75 25	06 79 06
22.	Boncong	111 75 63	06 77 25
23.	Bogorejo	111 76 74	06 78 02
24.	Bancar	111 77 58	06 78 24

Sumber Data : PODES 2014

Tabel. I.3
Letak Geografis, Pesisir, Bukan Pesisir Dan Panjang Pantai
Wilayah Kecamatan Bancar Tahun 2016

No	Desa	Pesisir	Bukan Pesisir	Panjang Pantai (1-5M)
(1)	(2)	(3)	(4)	(5)
1.	Jatisari	-	1	-
2.	Kayen	-	1	-
3.	Sukoharjo	-	1	-
4.	Sidomulyo	-	1	-
5.	Cingklung	-	1	-
6.	Margosuko	1	-	1
7.	Ngampelrejo	-	1	-
8.	Pugoh	-	1	-
9.	Karangrejo	-	1	-
10.	Sumberan	-	1	-
11.	Siding	-	1	-
12.	Tenggerkulon	-	1	-
13.	Ngujuran	-	1	-
14.	Tlogoagung	-	1	-
15.	Latsari	-	1	-
16.	Sukolilo	1	-	1
17.	Bulujowo	1	-	1
18.	Bulumeduro	1	-	1
19.	Banjarjo	1	-	1
20.	Tergambang	-	1	-
21.	Sembungin	-	1	-
22.	Boncong	1	-	1
23.	Bogorejo	1	-	1
24.	Bancar	1	-	1
Jumlah 2016		8	16	8
Jumlah 2015		8	16	8
Jumlah 2014		8	16	8

Sumber Data : Podes 2014

Tabel. I.4
Topografi Wilayah, Dataran Dan Ketinggian
Wilayah Kecamatan Bancar Tahun 2016

No.	Desa	Dataran	Ketinggian
(1)	(2)	(3)	(4)
1.	Jatisari	1	17
2.	Kayen	1	17
3.	Sukoharjo	1	17
4.	Sidomulyo	1	6
5.	Cingklung	1	5
6.	Margosuko	1	1
7.	Ngampelrejo	1	5
8.	Pugoh	1	5
9.	Karangrejo	1	6
10.	Sumberan	1	12
11.	Siding	1	14
12.	Tenggerkulon	1	12
13.	Ngujuran	1	17
14.	Tlogoagung	1	14
15.	Latsari	1	12
16.	Sukolilo	1	1
17.	Bulujowo	1	1
18.	Bulumeduro	1	1
19.	Banjarjo	1	1
20.	Tergambang	1	7
21.	Sembungin	1	12
22.	Boncong	1	1
23.	Bogorejo	1	1
24.	Bancar	1	1
Jumlah 2016		24	---
Jumlah 2015		24	---
Jumlah 2014		24	---

Sumber Data : Podes 2014

Tabel. I.5
Wilayah Desa Di Tepi Hutan Dan Di Luar Hutan
Wilayah Kecamatan Bancar Tahun 2016

No.	Desa	Di Tepi Hutan	Di Luar Hutan
(1)	(2)	(3)	(4)
1.	Jatisari	-	1
2.	Kayen	-	1
3.	Sukoharjo	1	-
4.	Sidomulyo	-	1
5.	Cingklung	-	1
6.	Margosuko	-	1
7.	Ngampelrejo	-	1
8.	Pugoh	-	1
9.	Karangrejo	1	-
10.	Sumberan	-	1
11.	Siding	-	1
12.	Tenggerkulon	-	1
13.	Ngujuran	1	-
14.	Tlogoagung	-	1
15.	Latsari	-	1
16.	Sukolilo	-	1
17.	Bulujowo	-	1
18.	Bulumeduro	-	1
19.	Banjarjo	-	1
20.	Tergambang	-	1
21.	Sembungin	-	1
22.	Boncong	-	1
23.	Bogorejo	-	1
24.	Bancar	-	1
Jumlah 2016		3	21
Jumlah 2015		3	21
Jumlah 2014		3	21

Sumber Data : Podes 2014

Tabel. I.6
Luas Wilayah, Prosentase Luas Dan Jarak
Wilayah Kecamatan Bancar Tahun 2016

No.	Desa	Luas (km2)	% Thd Kecamatan	Ke Ibukota Kec. (km)
(1)	(2)	(3)	(4)	(5)
1.	Jatisari	4,37	3,89	10
2.	Kayen	4,46	3,97	10
3.	Sukoharjo	9,93	8,84	7
4.	Sidomulyo	5,53	4,92	10
5.	Cingklung	1,59	1,41	8
6.	Margosuko	6,64	5,91	5
7.	Ngampelrejo	6,03	5,37	4
8.	Pugoh	4,18	3,72	6
9.	Karangrejo	5,87	5,22	6
10.	Sumberan	1,60	1,42	8
11.	Siding	6,39	5,69	10
12.	Tenggerkulon	2,42	2,15	10
13.	Ngujuran	9,55	8,50	17
14.	Tlogoagung	8,93	7,95	17
15.	Latsari	5,41	4,81	15
16.	Sukolilo	4,75	4,23	8
17.	Bulujowo	3,12	2,78	7
18.	Bulumeduro	0,04	0,04	7
19.	Banjarjo	0,90	0,80	7
20.	Tergambang	2,14	1,90	8
21.	Sembungin	8,87	7,89	5
22.	Boncong	2,29	2,04	6
23.	Bogorejo	4,55	4,05	1
24.	Bancar	2,81	2,50	1
Jumlah 2016		112,37	100	
Jumlah 2015		112,37	100	
Jumlah 2014		112,37	100	

Sumber Data : Kantor Kecamatan Bancar

Tabel. I.7
Luas Tanah Menurut Desa
Wilayah Kecamatan Bancar Tahun 2016

No.	Desa	Sawah	Ladang	Pekarangan	Hutan Negara
(1)	(2)	(3)	(4)	(5)	(6)
1.	Jatisari	100,6	119,6	16,5	194,3
2.	Kayen	104,0	315,1	27,0	-
3.	Sukoharjo	287,7	361,0	97,9	264,4
4.	Sidomulyo	243,5	270,5	28,5	-
5.	Cingklung	109,0	32,9	16,8	-
6.	Margosuko	174,2	386,6	102,9	-
7.	Ngampelrejo	194,0	330,9	37,5	-
8.	Pugoh	145,1	246,0	27,4	-
9.	Karangrejo	168,9	137,2	80,8	200,0
10.	Sumberan	93,5	66,80	7,8	-
11.	Siding	215,1	261,9	11,7	150,3
12.	Tenggerkulon	120,3	109,1	12,5	-
13.	Ngujuran	303,4	345,5	306,0	-
14.	Tlogoagung	326,3	526,4	37,0	-
15.	Latsari	240,5	183,5	114,5	-
16.	Sukolilo	271,3	148,8	55,0	-
17.	Bulujowo	100,4	189,8	21,9	-
18.	Bulumeduro	-	-	4,5	-
19.	Banjarjo	47,9	20,9	20,7	-
20.	Tergambang	68,0	129,9	16,7	-
21.	Sembungin	231,0	500,9	153,2	-
22.	Boncong	46,0	90,0	15,2	-
23.	Bogorejo	118,4	179,0	68,5	89,1
24.	Bancar	82,7	167,0	30,1	-
Jumlah 2016		3.791,8	5.119,3	1.310,6	898,1
Jumlah 2015		3.791,8	5.119,3	1.310,6	898,1
Jumlah 2014		3.791,8	5.119,3	1.310,6	898,1

Sumber Data : Kantor Kecamatan Bancar


Tabel. I.8
Curah Hujan Per Bulan
Wilayah Kecamatan Bancar Tahun 2016

No.	Bulan	Hari Hujan	Curah Hujan	Rata-rata Hujan
(1)	(2)	(3)	(4)	(5)
1.	Januari	22	365	17
2.	Februari	10	282	28
3.	Maret	12	255	21
4.	April	4	28	7
5.	Mei	-	-	-
6.	Juni	3	29	10
7.	Juli	2	15	22
8.	Agustus	-	-	-
9.	September	2	9	4
10.	Oktober	6	38	6
11.	Nopember	3	31	10
12.	Desember	13	147	11
Jumlah 2016		79	1.208	15
Jumlah 2015		77	1.199	16
Jumlah 2014		77	1.221	15

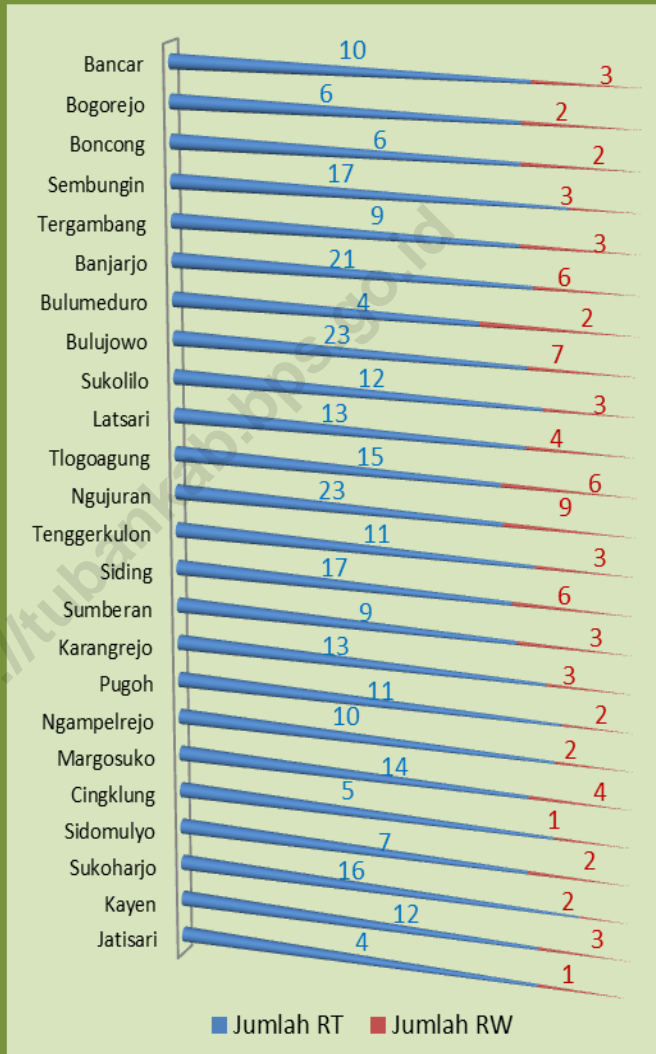
Sumber Data : UPTD PU



PEMERINTAHAN



JUMLAH RT dan RW



Tabel. II.1
Nama Desa, Jumlah Rt Dan Rw
Wilayah Kecamatan Bancar Tahun 2017

No.	Desa	Jumlah RT	Jumlah RW
(1)	(2)	(3)	(4)
1.	Jatisari	4	1
2.	Kayen	12	3
3.	Sukoharjo	16	2
4.	Sidomulyo	7	2
5.	Cingklung	5	1
6.	Margosuko	14	4
7.	Ngampelrejo	10	2
8.	Pugoh	11	2
9.	Karangrejo	13	3
10.	Sumberan	9	3
11.	Siding	17	6
12.	Tenggerkulon	11	3
13.	Ngujuran	23	9
14.	Tlogoagung	15	6
15.	Latsari	13	4
16.	Sukolilo	12	3
17.	Bulujowo	23	7
18.	Bulumeduro	4	2
19.	Banjarjo	21	6
20.	Tergambang	9	3
21.	Sembungin	17	3
22.	Boncong	6	2
23.	Bogorejo	6	2
24.	Bancar	10	3
Jumlah 2016		288	82
Jumlah 2015		288	82
Jumlah 2014		288	82

Sumber Data : Kantor Desa

Tabel. II.2
Jumlah Perangkat Desa
Wilayah Kecamatan Bancar Tahun 2017

No.	Desa	Kades	Sekdes	Kadus
(1)	(2)	(3)	(4)	(5)
1.	Jatisari	1	-	1
2.	Kayen	1	-	4
3.	Sukoharjo	1	1	4
4.	Sidomulyo	1	1	2
5.	Cingklung	1	1	2
6.	Margosuko	1	-	4
7.	Ngampelrejo	1	1	5
8.	Pugoh	1	-	5
9.	Karangrejo	1	1	3
10.	Sumberan	1	-	2
11.	Siding	1	1	2
12.	Tenggerkulon	1	1	2
13.	Ngujuran	1	1	6
14.	Tlogoagung	1	1	5
15.	Latsari	1	1	3
16.	Sukolilo	1	-	2
17.	Bulujowo	1	-	2
18.	Bulumeduro	1	-	1
19.	Banjarjo	1	1	4
20.	Tergambang	1	1	2
21.	Sembungin	1	1	3
22.	Boncong	1	-	1
23.	Bogorejo	1	1	2
24.	Bancar	1	-	1
Jumlah 2016		24	14	68
Jumlah 2015		24	15	68
Jumlah 2014		24	15	68

Sumber Data : Kantor Desa

Lanjutan Tabel. II.2

No.	Desa	Kaur Umum/pem	Kaur Ekkeu	Kaur Pmd
(1)	(2)	(3)	(4)	(5)
1.	Jatisari	1	1	1
2.	Kayen	1	1	1
3.	Sukoharjo	1	1	1
4.	Sidomulyo	1	1	1
5.	Cingklung	1	1	1
6.	Margosuko	1	1	1
7.	Ngampelrejo	1	1	1
8.	Pugoh	1	1	1
9.	Karangrejo	1	1	1
10.	Sumberan	1	1	1
11.	Siding	1	1	1
12.	Tenggerkulon	1	1	1
13.	Ngujuran	1	1	1
14.	Tlogoagung	1	1	1
15.	Latsari	1	1	1
16.	Sukolilo	1	1	1
17.	Bulujowo	1	1	1
18.	Bulumeduro	1	1	1
19.	Banjarjo	1	1	1
20.	Tergambang	1	1	1
21.	Sembungin	1	1	1
22.	Boncong	1	1	1
23.	Bogorejo	1	1	1
24.	Bancar	1	1	1
Jumlah 2016		24	24	24
Jumlah 2015		24	24	24
Jumlah 2014		24	24	24

Sumber Data : Kantor Desa

Lanjutan Tabel. II.2

No.	Desa	Kasi Tanair	Kasi Kesra	Kasi Tramtib
(1)	(2)	(3)	(4)	(5)
1.	Jatisari	1	1	1
2.	Kayen	1	1	1
3.	Sukoharjo	1	1	1
4.	Sidomulyo	1	1	1
5.	Cingklung	1	1	1
6.	Margosuko	1	1	1
7.	Ngampelrejo	1	1	1
8.	Pugoh	1	1	1
9.	Karangrejo	1	1	1
10.	Sumberan	1	1	1
11.	Siding	1	1	1
12.	Tenggerkulon	1	1	1
13.	Ngujuran	1	1	1
14.	Tlogoagung	1	1	1
15.	Latsari	1	1	1
16.	Sukolilo	1	1	1
17.	Bulujowo	1	1	1
18.	Bulumeduro	1	1	1
19.	Banjarjo	1	1	1
20.	Tergambang	1	1	1
21.	Sembungin	1	1	1
22.	Boncong	1	1	1
23.	Bogorejo	1	1	1
24.	Bancar	1	1	1
	Jumlah 2016	24	24	24
	Jumlah 2015	24	24	24
	Jumlah 2014	24	24	24

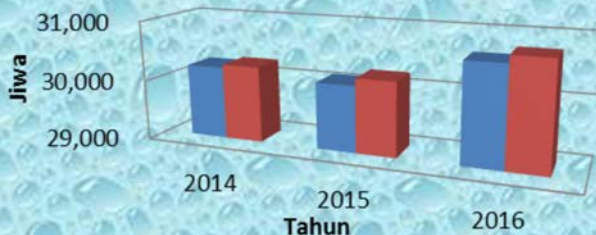
Sumber Data : Kantor Desa



PENDUDUK

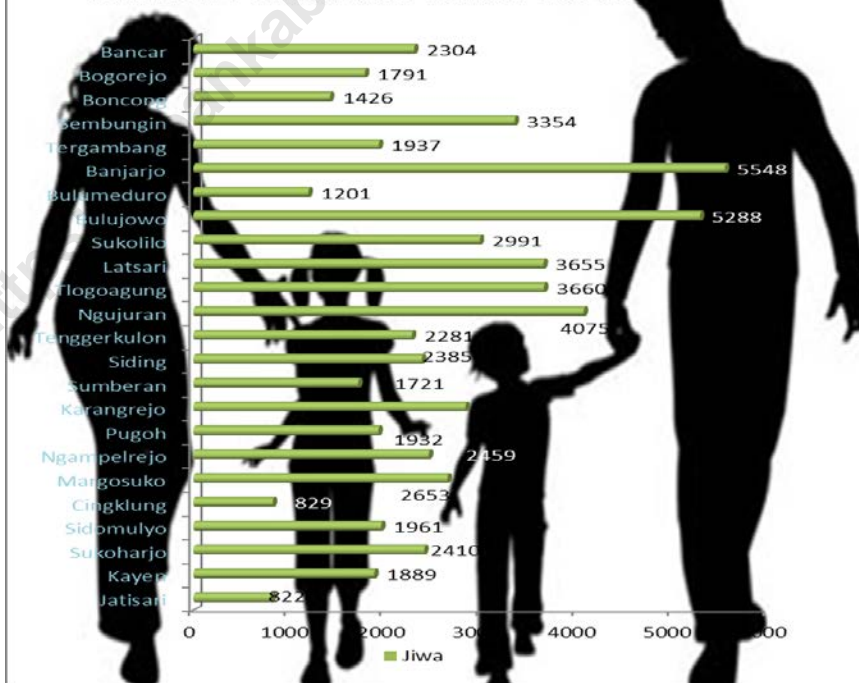


Jumlah Penduduk



	2014	2015	2016
■ Laki - Laki	30,213	30,104	30,644
■ Perempuan	30,268	30,230	30,769

Jumlah Penduduk Tahun 2016



Tabel. III.1
Jumlah Penduduk Menurut Jenis Kelamin
Wilayah Kecamatan Bancar Tahun 2017

No.	Desa	Laki-laki	Perempuan	Jumlah
(1)	(2)	(3)	(4)	(5)
1.	Jatisari	404	418	822
2.	Kayen	933	956	1889
3.	Sukoharjo	1188	1222	2410
4.	Sidomulyo	971	990	1961
5.	Cingklung	410	419	829
6.	Margosuko	1291	1362	2653
7.	Ngampelrejo	1220	1239	2459
8.	Pugoh	955	977	1932
9.	Karangrejo	1424	1417	2841
10.	Sumberan	869	852	1721
11.	Siding	1177	1208	2385
12.	Tenggerkulon	1150	1131	2281
13.	Ngujuran	2025	2050	4075
14.	Tlogoagung	1845	1815	3660
15.	Latsari	1830	1825	3655
16.	Sukolilo	1454	1537	2991
17.	Bulujowo	2688	2600	5288
18.	Bulumeduro	602	599	1201
19.	Banjarjo	2834	2714	5548
20.	Tergambang	980	957	1937
21.	Sembungin	1680	1674	3354
22.	Boncong	695	731	1426
23.	Bogorejo	871	920	1791
24.	Bancar	1148	1156	2304
Jumlah 2016		30.644	30.769	61.413
Jumlah 2015		30.104	30.230	60.334
Jumlah 2014		30.213	30.268	60.481

Sumber Data : Dinas Dukcapil Kabupaten Tuban

Tabel. III.2
Jumlah Penduduk, Luas Wilayah Dan Kepadatan Penduduk
Wilayah Kecamatan Bancar Tahun 2017

No.	Desa	Jumlah Penduduk	Luas (km2)	Kepadatan
(1)	(2)	(3)	(4)	(5)
1.	Jatisari	785	4,37	188
2.	Kayen	1.838	4,46	423
3.	Sukoharjo	2.395	9,93	242
4.	Sidomulyo	1.964	5,53	354
5.	Cingklung	790	1,59	521
6.	Margosuko	2.586	6,64	399
7.	Ngampelrejo	2.373	6,03	408
8.	Pugoh	1.933	4,18	462
9.	Karangrejo	2.781	5,87	484
10.	Sumberan	1.667	1,60	1.076
11.	Siding	2.334	6,39	373
12.	Tenggerkulon	2.201	2,42	943
13.	Ngujuran	4.069	9,55	427
14.	Tlogoagung	3.577	8,93	410
15.	Latsari	3.554	5,41	676
16.	Sukolilo	2.908	4,75	630
17.	Bulujowo	5.086	3,12	1.695
18.	Bulumeduro	1.193	0,04	30.025
19.	Banjarjo	5.534	0,90	6.164
20.	Tergambang	1.916	2,14	905
21.	Sembungin	3.431	8,87	378
22.	Boncong	1.399	2,29	623
23.	Bogorejo	1.760	4,55	394
24.	Bancar	2.260	2,81	820
Jumlah 2016		61.413	112,37	547
Jumlah 2015		60.334	112,37	538
Jumlah 2014		60.481	112,37	541

Sumber Data : Dinas Dukcapil Kabupaten Tuban (data diolah)

Tabel. III.3
Sex Rasio Penduduk Menurut Desa
Wilayah Kecamatan Bancar Tahun 2017

No.	Desa	Laki-laki	Permpuan	Sex Rasio
(1)	(2)	(3)	(4)	(5)
1.	Jatisari	404	418	96
2.	Kayen	933	956	98
3.	Sukoharjo	1188	1222	99
4.	Sidomulyo	971	990	98
5.	Cingklung	410	419	95
6.	Margosuko	1291	1362	97
7.	Ngampelrejo	1220	1239	97
8.	Pugoh	955	977	98
9.	Karangrejo	1424	1417	98
10.	Sumberan	869	852	104
11.	Siding	1177	1208	98
12.	Tenggerkulon	1150	1131	103
13.	Ngujuran	2025	2050	100
14.	Tlogoagung	1845	1815	101
15.	Latsari	1830	1825	101
16.	Sukolilo	1454	1537	96
17.	Bulujowo	2688	2600	104
18.	Bulumeduro	602	599	101
19.	Banjarjo	2834	2714	103
20.	Tergambang	980	957	105
21.	Sembungin	1680	1674	102
22.	Boncong	695	731	94
23.	Bogorejo	871	920	93
24.	Bancar	1148	1156	100
Jumlah 2016		30.644	30.769	100
Jumlah 2015		30.104	30.230	99
Jumlah 2014		30.213	30.268	99

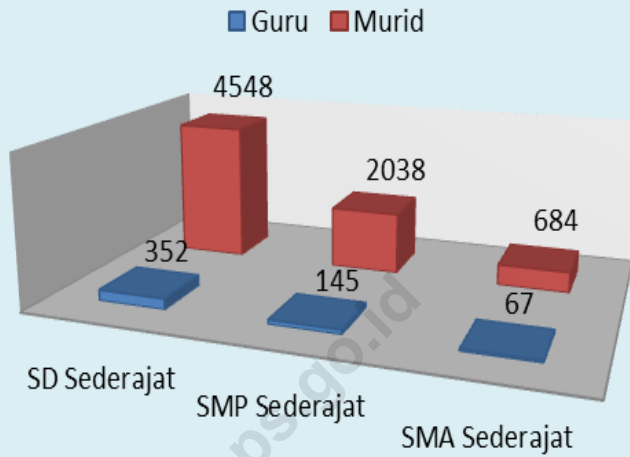
Sumber Data : Dinas Dukcapil Kabupaten Tuban (data diolah)



PENDIDIKAN



Jumlah Guru dan Murid



Tabel. IV.1
Jumlah Pendidikan Pra Sekolah
Wilayah Kecamatan Bancar Tahun 2016

No.	Desa	Paud	T K
(1)	(2)	(3)	(4)
1.	Jatisari	1	1
2.	Kayen	1	1
3.	Sukoharjo	1	1
4.	Sidomulyo	1	1
5.	Cingklung	-	1
6.	Margosuko	1	1
7.	Ngampelrejo	1	1
8.	Pugoh	1	1
9.	Karangrejo	1	1
10.	Sumberan	1	1
11.	Siding	1	1
12.	Tenggerkulon	1	1
13.	Ngujuran	1	3
14.	Tlogoagung	1	1
15.	Latsari	1	3
16.	Sukolilo	1	1
17.	Bulujowo	1	3
18.	Bulumeduro	1	1
19.	Banjarjo	1	3
20.	Tergambang	1	1
21.	Sembungin	2	1
22.	Boncong	1	1
23.	Bogorejo	1	1
24.	Bancar	2	1
Jumlah 2016		25	32
Jumlah 2015		25	32
Jumlah 2014		25	32

Sumber Data : UPTD DIKPORA

Tabel. IV.2
Jumlah Guru Pendidikan Pra Sekolah
Wilayah Kecamatan Bancar Tahun 2016

No.	Desa	Paud	T K
(1)	(2)	(3)	(4)
1.	Jatisari	3	3
2.	Kayen	3	2
3.	Sukoharjo	3	2
4.	Sidomulyo	3	2
5.	Cingklung	-	2
6.	Margosuko	3	2
7.	Ngampelrejo	5	2
8.	Pugoh	3	2
9.	Karangrejo	4	3
10.	Sumberan	3	2
11.	Siding	3	2
12.	Tenggerkulon	3	3
13.	Ngujuran	3	8
14.	Tlogoagung	3	2
15.	Latsari	3	4
16.	Sukolilo	4	4
17.	Bulujowo	3	12
18.	Bulumeduro	4	3
19.	Banjarjo	4	11
20.	Tergambang	3	3
21.	Sembungin	5	3
22.	Boncong	3	4
23.	Bogorejo	3	3
24.	Bancar	3	17
Jumlah 2016		77	87
Jumlah 2015		77	87
Jumlah 2014		77	87

Sumber Data : UPTD DIKPORA

Tabel. IV.3
Jumlah Murid Pra Sekolah
Wilayah Kecamatan Bancar Tahun 2016

No.	Desa	PAUD	T K
(1)	(2)	(3)	(4)
1.	Jatisari	13	63
2.	Kayen	32	41
3.	Sukoharjo	16	44
4.	Sidomulyo	22	50
5.	Cingklung	0	19
6.	Margosuko	29	42
7.	Ngampelrejo	30	60
8.	Pugoh	22	32
9.	Karangrejo	27	83
10.	Sumberan	39	47
11.	Siding	26	53
12.	Tenggerkulon	36	59
13.	Ngujuran	26	119
14.	Tlogoagung	29	19
15.	Latsari	35	93
16.	Sukolilo	19	36
17.	Bulujowo	33	157
18.	Bulumeduro	38	38
19.	Banjarjo	30	206
20.	Tergambang	30	59
21.	Sembungin	34	39
22.	Boncong	18	58
23.	Bogorejo	29	38
24.	Bancar	43	191
Jumlah 2016		675	1.629
Jumlah 2015		682	1.683
Jumlah 2014		650	1.451

Sumber Data : UPTD DIKPORA

Tabel. IV.4
Jumlah Sekolah Dasar Negeri, Swasta Dan Mi
Wilayah Kecamatan Bancar Tahun 2016

No.	Desa	Negeri	Swasta	M I
(1)	(2)	(3)	(4)	(5)
1.	Jatisari	-	-	-
2.	Kayen	2	-	-
3.	Sukoharjo	1	-	-
4.	Sidomulyo	1	-	-
5.	Cingklung	1	-	-
6.	Margosuko	1	-	-
7.	Ngampelrejo	1	-	-
8.	Pugoh	1	-	-
9.	Karangrejo	2	-	-
10.	Sumberan	1	-	1
11.	Siding	1	-	-
12.	Tenggerkulon	1	-	-
13.	Ngujuran	2	-	-
14.	Tlogoagung	2	-	-
15.	Latsari	4	-	-
16.	Sukolilo	1	-	1
17.	Bulujowo	1	-	1
18.	Bulumeduro	1	1	-
19.	Banjarjo	1	-	1
20.	Tergambang	1	-	-
21.	Sembungin	2	-	-
22.	Boncong	-	-	1
23.	Bogorejo	1	-	-
24.	Bancar	2	-	1
Jumlah 2016		31	1	6
Jumlah 2015		32	1	6
Jumlah 2014		32	1	6

Sumber Data : U P T D Dikpora

Tabel. IV.5
Jumlah Guru Sekolah Dasar Negeri Dan M I
Wilayah Kecamatan Bancar Tahun 2016

No.	Desa	S D N	S D Swasta	M I
(1)	(2)	(3)	(4)	(5)
1.	Jatisari	-	-	-
2.	Kayen	12	-	-
3.	Sukoharjo	8	-	-
4.	Sidomulyo	7	-	-
5.	Cingklung	7	-	-
6.	Margosuko	9	-	-
7.	Ngampelrejo	8	-	-
8.	Pugoh	6	-	-
9.	Karangrejo	15	-	-
10.	Sumberan	9	-	6
11.	Siding	10	-	-
12.	Tenggerkulon	7	-	-
13.	Ngujuran	21	-	-
14.	Tlogoagung	15	-	-
15.	Latsari	25	-	-
16.	Sukolilo	8	-	13
17.	Bulujowo	11	-	16
18.	Bulumeduro	8	12	14
19.	Banjarjo	8	-	20
20.	Tergambang	9	-	-
21.	Sembungin	17	-	-
22.	Boncong	-	-	14
23.	Bogorejo	8	-	-
24.	Bancar	15	-	14
Jumlah 2016		243	12	97
Jumlah 2015		327	12	97
Jumlah 2014		345	14	67

Sumber Data : U P T D Dikpora

Tabel. IV.6
Jumlah Murid S D N , M I
Wilayah Kecamatan Bancar Tahun 2016

No.	Desa	S D N	Swasta	M I
(1)	(2)	(3)	(4)	(5)
1.	Jatisari	-	-	-
2.	Kayen	156	-	-
3.	Sukoharjo	128	-	-
4.	Sidomulyo	121	-	-
5.	Cingklung	56	-	-
6.	Margosuko	130	-	-
7.	Ngampelrejo	167	-	-
8.	Pugoh	104	-	-
9.	Karangrejo	192	-	-
10.	Sumberan	96	-	51
11.	Siding	113	-	-
12.	Tenggerkulon	194	-	-
13.	Ngujuran	349	-	-
14.	Tlogoagung	127	-	-
15.	Latsari	240	-	-
16.	Sukolilo	199	-	110
17.	Bulujowo	163	-	211
18.	Bulumeduro	275	234	222
19.	Banjarjo	99	-	243
20.	Tergambang	113	-	-
21.	Sembungin	221	-	-
22.	Boncong	-	-	174
23.	Bogorejo	126	-	-
24.	Bancar	148	-	155
Jumlah 2016		3.517	234	797
Jumlah 2015		3.759	228	797
Jumlah 2014		4.079	243	797

Sumber Data : U P T D Dikpora

Tabel. IV.7
Jumlah Sekolah Lanjutan Pertama, Lanjutan Atas Dan M A
Wilayah Kecamatan Bancar Tahun 2016

No.	Desa	S L T P	M T S	S M U	M A
(1)	(2)	(3)	(4)	(5)	(6)
1.	Jatisari	-	-	-	-
2.	Kayen	-	-	-	-
3.	Sukoharjo	1	-	-	-
4.	Sidomulyo	-	-	-	-
5.	Cingklung	-	-	-	-
6.	Margosuko	-	-	-	-
7.	Ngampelrejo	-	-	-	-
8.	Pugoh	-	-	-	-
9.	Karangrejo	-	-	-	-
10.	Sumberan	-	-	-	-
11.	Siding	-	-	-	-
12.	Tenggerkulon	-	-	-	-
13.	Ngujuran	1	-	-	-
14.	Tlogoagung	-	-	-	-
15.	Latsari	-	-	-	-
16.	Sukolilo	-	1	-	1
17.	Bulujowo	1	-	1	-
18.	Bulumeduro	-	-	-	-
19.	Banjarjo	1	-	1	-
20.	Tergambang	-	-	-	-
21.	Sembungin	-	-	-	-
22.	Boncong	-	-	-	-
23.	Bogorejo	-	1	1	-
24.	Bancar	1	1	1	-
Jumlah 2016		5	3	4	1
Jumlah 2015		5	3	4	1
Jumlah 2014		5	3	4	1

Sumber Data : U P T D Dikpora

Tabel. IV.8
Jumlah Guru S L T P, M T S, S M U Dan M A
Wilayah Kecamatan Bancar Tahun 2016

No.	Desa	S L T P	M T S	S M U	M A
(1)	(2)	(3)	(4)	(5)	(6)
1.	Jatisari	-	-	-	-
2.	Kayen	-	-	-	-
3.	Sukoharjo	17	-	-	-
4.	Sidomulyo	-	-	-	-
5.	Cingklung	-	-	-	-
6.	Margosuko	-	-	-	-
7.	Ngampelrejo	-	-	-	-
8.	Pugoh	-	-	-	-
9.	Karangrejo	-	-	-	-
10.	Sumberan	-	-	-	-
11.	Siding	-	-	-	-
12.	Tenggerkulon	-	-	-	-
13.	Ngujuran	16	-	-	-
14.	Tlogoagung	-	-	-	-
15.	Latsari	-	-	-	-
16.	Sukolilo	-	27	-	18
17.	Bulujowo	15	-	6	-
18.	Bulumeduro	-	-	-	-
19.	Banjarjo	4	-	10	-
20.	Tergambang	-	-	-	-
21.	Sembungin	-	-	-	-
22.	Boncong	-	-	-	-
23.	Bogorejo	-	11	11	-
24.	Bancar	36	19	22	-
Jumlah 2016		88	57	49	18
Jumlah 2015		117	57	98	18
Jumlah 2014		102	57	83	18

Sumber Data : U P T D Dikpora

Tabel. IV.9
Jumlah Murid S L T P, M T S, S M U Dan M A
Wilayah Kecamatan Bancar Tahun 2016

No.	Desa	S L T P	M T S	S M U	M A
(1)	(2)	(3)	(4)	(5)	(6)
1.	Jatisari	-	-	-	-
2.	Kayen	-	-	-	-
3.	Sukoharjo	312	-	-	-
4.	Sidomulyo	-	-	-	-
5.	Cingklung	-	-	-	-
6.	Margosuko	-	-	-	-
7.	Ngampelrejo	-	-	-	-
8.	Pugoh	-	-	-	-
9.	Karangrejo	-	-	-	-
10.	Sumberan	-	-	-	-
11.	Siding	-	-	-	-
12.	Tenggerkulon	-	-	-	-
13.	Ngujuran	181	-	-	-
14.	Tlogoagung	-	-	-	-
15.	Latsari	-	-	-	-
16.	Sukolilo	-	309	-	179
17.	Bulujowo	231	-	185	-
18.	Bulumeduro	-	-	-	-
19.	Banjarjo	134	-	74	-
20.	Tergambang	-	-	-	-
21.	Sembungin	-	-	-	-
22.	Boncong	-	-	-	-
23.	Bogorejo	-	116	24	-
24.	Bancar	643	112	222	-
Jumlah 2016		1.501	537	505	179
Jumlah 2015		1.626	537	532	179
Jumlah 2014		1.461	585	493	108

Sumber Data : U P T D Dikpora



Informasi Kesehatan

KESEHATAN



Tabel. V.1
Jumlah Sarana Kesehatan Menurut Jenisnya
Wilayah Kecamatan Bancar Tahun 2016

No.	Jenis Sarana Kesehatan	Jumlah	
		Bancar	Bulu
(1)	(2)	(3)	
1.	R S U Pemerintah	-	-
2.	R S U Swasta	-	-
3.	R S Bersalin	-	-
4.	Puskesmas	1	1
5.	Puskesmas Pembantu	1	2
6.	Polindes	8	16
7.	Apotik	-	-
Jumlah 2016		10	19
Jumlah 2015		27	
Jumlah 2014		27	

Sumber Data : Puskesmas

Tabel. V.2
Jumlah Tenaga Kesehatan Menurut Jenisnya
Wilayah Kecamatan Bancar Tahun 2016

No.	Jenis Tenaga Kesehatan	Jumlah	
		Bancar	Bulu
(1)	(2)	(3)	
1.	Dokter Spesialis	-	-
2.	Dokter Umum	1	1
3.	Dokter Gigi	1	-
4.	Bidan	12	12
5.	Perawat Gigi	1	-
6.	Perawat Kesehatan	6	4
7.	Perawat Bidan	-	-
8.	Pengatur Analis	1	1
9.	Pengatur Gizi	1	1
10.	Asisten Apoteker	1	-
Jumlah 2016		25	19
Jumlah 2015		44	
Jumlah 2014		39	

Sumber Data : Puskesmas

Tabel. V.3
Jumlah Penderita Penyakit Menurut Jenisnya
Wilayah Kecamatan Bancar Tahun 2016

No.	Jenis Penyakit	Jumlah	
		Bancar	Bulu
(1)	(2)	(3)	
1.	Ispa	986	1232
2.	Myalgia	857	1124
3.	Infeksi Lain Saluran Nafas	734	967
4.	Hypertensi	863	1039
5.	Gastritis	497	626
6.	Diare	172	412
7.	Anemia	192	396
8.	Gangguan Neurotik	-	-
9.	Penyakit Kulit Alergi	-	-
10.	Kelainan Refraksi	-	-
11.	Conjungtivis	-	-
12.	Penyakit Kulit Infeksi	211	453
Jumlah 2016		4.512	6.249
Jumlah 2015		16.998	
Jumlah 2014		20.621	

Sumber Data : Puskesmas

Tabel. V.4
Jumlah Bayi Yang Di Imunisasi
Wilayah Kecamatan Bancar Tahun 2016

No.	Desa	B C G	D P T 1	D P T 2	D P T 3
(1)	(2)	(3)	(4)	(5)	(6)
1.	Jatisari	10	11	12	18
2.	Kayen	26	35	30	34
3.	Sukoharjo	36	31	31	35
4.	Sidomulyo	31	27	29	29
5.	Cingklung	11	11	10	13
6.	Margosuko	22	26	25	29
7.	Ngampelrejo	20	24	24	30
8.	Pugoh	17	20	20	19
9.	Karangrejo	20	24	24	20
10.	Sumberan	21	23	21	20
11.	Siding	23	49	26	28
12.	Tenggerkulon	38	56	46	44
13.	Ngujuran	55	45	62	66
14.	Tlogoagung	40	42	43	52
15.	Latsari	56	65	63	75
16.	Sukolilo	44	55	57	53
17.	Bulujowo	77	90	70	85
18.	Bulumeduro	25	28	26	22
19.	Banjarjo	90	99	102	100
20.	Tergambang	18	15	25	26
21.	Sembungin	30	40	40	44
22.	Boncong	21	24	27	33
23.	Bogorejo	18	19	22	22
24.	Bancar	31	22	25	23
Jumlah 2016		780	881	860	920
Jumlah 2015		884	954	963	989
Jumlah 2014		870	950	960	987

Sumber Data : Puskesmas

Lanjutan Tabel. IV.13

No.	Desa	Polio 1	Polio 3	Polio 4	Campak
(1)	(2)	(3)	(4)	(5)	(6)
1.	Jatisari	10	11	12	12
2.	Kayen	25	26	28	28
3.	Sukoharjo	36	35	31	23
4.	Sidomulyo	30	25	26	28
5.	Cingklung	10	10	13	11
6.	Margosuko	26	23	28	29
7.	Ngampelrejo	17	24	30	29
8.	Pugoh	17	20	19	19
9.	Karangrejo	20	25	20	26
10.	Sumberan	22	21	20	25
11.	Siding	25	25	26	30
12.	Tenggerkulon	38	40	41	42
13.	Ngujuran	54	66	67	68
14.	Tlogoagung	42	43	42	44
15.	Latsari	58	60	62	61
16.	Sukolilo	46	48	50	49
17.	Bulujowo	77	74	73	75
18.	Bulumeduro	25	26	23	24
19.	Banjarjo	98	102	100	101
20.	Tergambang	20	22	24	23
21.	Sembungin	30	40	44	33
22.	Boncong	21	24	23	22
23.	Bogorejo	25	24	22	28
24.	Bancar	34	24	22	26
Jumlah 2016		806	838	846	856
Jumlah 2015		867	1092	1130	1167
Jumlah 2014		1779	2324	1797	1716

Sumber Data : Puskesmas

Tabel. V.5
Jumlah Akseptor K B Menurut Alat Kontrasepsi
Wilayah Kecamatan Bancar Tahun 2016

No.	Desa	I U D	P I L	S T K	M O W
(1)	(2)	(3)	(4)	(5)	(6)
1.	Jatisari	28	26	146	2
2.	Kayen	57	50	239	2
3.	Sukoharjo	98	102	242	8
4.	Sidomulyo	120	138	113	7
5.	Cingklung	42	6	122	4
6.	Margosuko	146	6	290	8
7.	Ngampelrejo	163	32	165	6
8.	Pugoh	46	44	279	3
9.	Karangrejo	35	106	336	5
10.	Sumberan	48	28	229	6
11.	Siding	63	88	321	4
12.	Tenggerkulon	64	94	260	5
13.	Ngujuran	90	156	489	4
14.	Tlogoagung	94	192	368	3
15.	Latsari	86	125	390	4
16.	Sukolilo	88	74	191	5
17.	Bulujowo	82	144	484	9
18.	Bulumeduro	42	61	130	2
19.	Banjarjo	165	153	495	8
20.	Tergambang	41	96	295	2
21.	Sembungin	148	122	387	9
22.	Boncong	56	65	155	2
23.	Bogorejo	41	103	161	4
24.	Bancar	50	54	249	3
Jumlah 2016		1893	2065	6536	145
Jumlah 2015		790	456	1491	49
Jumlah 2014		1855	1769	5058	96

Sumber Data : U P T B B A P E M A S P E M D E S Dan K B

Lanjutan Tabel. IV.14

No.	Desa	M O P	I M P L	K D M
(1)	(2)	(3)	(4)	(5)
1.	Jatisari	0	12	0
2.	Kayen	0	30	0
3.	Sukoharjo	3	17	8
4.	Sidomulyo	4	9	4
5.	Cingklung	1	22	0
6.	Margosuko	3	20	3
7.	Ngampelrejo	0	20	0
8.	Pugoh	0	16	2
9.	Karangrejo	2	26	0
10.	Sumberan	1	23	2
11.	Siding	0	38	2
12.	Tenggerkulon	0	33	0
13.	Ngujuran	0	21	2
14.	Tlogoagung	0	33	2
15.	Latsari	0	15	3
16.	Sukolilo	1	13	3
17.	Bulujowo	2	27	6
18.	Bulumeduro	0	20	3
19.	Banjarjo	2	21	5
20.	Tergambang	0	5	0
21.	Sembungin	7	37	9
22.	Boncong	0	14	1
23.	Bogorejo	0	26	2
24.	Bancar	1	22	4
Jumlah 2016		26	520	61
Jumlah 2015		19	352	47
Jumlah 2014		36	364	26

Sumber Data : U P T B Bapemas Pemdes Dan KB

Tabel. V.6
Jumlah Posyandu
Wilayah Kecamatan Bancar Tahun 2016

No.	Desa	Posyandu
(1)	(2)	(3)
1.	Jatisari	2
2.	Kayen	3
3.	Sukoharjo	4
4.	Sidomulyo	2
5.	Cingklung	2
6.	Margosuko	4
7.	Ngampelrejo	4
8.	Pugoh	3
9.	Karangrejo	3
10.	Sumberan	3
11.	Siding	3
12.	Tenggerkulon	2
13.	Ngujuran	5
14.	Tlogoagung	5
15.	Latsari	5
16.	Sukolilo	3
17.	Bulujowo	4
18.	Bulumeduro	2
19.	Banjarjo	4
20.	Tergambang	2
21.	Sembungin	5
22.	Boncong	2
23.	Bogorejo	2
24.	Bancar	3
Jumlah 2016		77
Jumlah 2015		76
Jumlah 2014		76

Sumber Data : Puskesmas



SOSIAL



Tabel. VI.1
Jumlah Tempat Peribadatan
Wilayah Kecamatan Bancar Tahun 2016

No.	Desa	Masjid	Mushola	Gereja	Pura	Wihara
(1)	(2)	(3)	(4)	(5)	(6)	(7)
1.	Jatisari	1	4	-	-	-
2.	Kayen	1	11	-	-	-
3.	Sukoharjo	3	17	-	-	-
4.	Sidomulyo	1	16	-	-	-
5.	Cingklung	1	7	-	-	-
6.	Margosuko	3	19	-	-	-
7.	Ngampelrejo	1	17	-	-	-
8.	Pugoh	2	6	-	-	-
9.	Karangrejo	4	12	-	-	-
10.	Sumberan	2	1	-	-	-
11.	Siding	1	15	-	-	-
12.	Tenggerkulon	1	9	-	-	-
13.	Ngujuran	5	16	-	-	-
14.	Tlogoagung	4	29	-	-	-
15.	Latsari	4	23	-	-	-
16.	Sukolilo	3	15	-	-	-
17.	Bulujowo	1	15	-	-	-
18.	Bulumeduro	2	9	-	-	-
19.	Banjarjo	4	21	-	-	-
20.	Tergambang	2	12	-	-	-
21.	Sembungin	2	8	-	-	-
22.	Boncong	1	6	-	-	-
23.	Bogorejo	3	6	-	-	-
24.	Bancar	1	4	-	-	-
Jumlah 2016		53	298	-	-	-
Jumlah 2015		53	298	-	-	-
Jumlah 2014		53	298	-	-	-

Sumber Data : Kantor Desa

Tabel. VI.2
Jumlah Pemeluk Agama
Wilayah Kecamatan Bancar Tahun 2016

No.	Desa	Islam	Protestan	Katolik	Hindu	Budha	Konghucu
(1)	(2)	(3)	(4)	(5)	(6)	(7)	(8)
1.	Jatisari	822	5	-	-	-	-
2.	Kayen	1.886	3	-	-	-	-
3.	Sukoharjo	2.410	-	-	-	-	-
4.	Sidomulyo	1.957	4	-	-	-	-
5.	Cingklung	827	2	-	-	-	-
6.	Margosuko	2.640	12	-	-	1	-
7.	Ngampelrejo	2.449	10	-	-	-	-
8.	Pugoh	1.926	6	-	-	-	-
9.	Karangrejo	2.822	19	-	-	-	-
10.	Sumberan	1.721	-	-	-	-	-
11.	Siding	2.383	2	-	-	-	-
12.	Tenggerkulon	2.275	5	1	-	-	-
13.	Ngujuran	4.074	1	-	-	-	-
14.	Tlogoagung	3.660	-	-	-	-	-
15.	Latsari	3.655	-	-	-	-	-
16.	Sukolilo	2.964	22	5	-	-	-
17.	Bulujowo	5.270	17	-	-	1	-
18.	Bulumeduro	1.199	2	-	-	-	-
19.	Banjarjo	5.503	35	9	-	-	1
20.	Tergambang	1.937	-	-	-	-	-
21.	Sembungin	3.354	-	-	-	-	-
22.	Boncong	1.426	-	-	-	-	-
23.	Bogorejo	1.748	29	4	1	9	-
24.	Bancar	2.279	6	14	-	5	-
Jumlah 2016		61.182	180	29	1	16	1
Jumlah 2015		58.941	92	29	-	13	2
Jumlah 2014		57.212	92	29	-	13	2

Sumber Data : Dinas Dukcapil Kabupaten Tuban (data diolah)

Tabel. VI.3
Jumlah Nikah Talak Cerai Dan Rujuk Menurut Tempat
Wilayah Kecamatan Bancar Tahun 2016

No.	Bulan	Bedolan	Kantor	Jumlah
(1)	(2)	(3)	(4)	(5)
1.	Januari	24	15	39
2.	Februari	22	18	40
3.	Maret	47	14	61
4.	April	40	18	58
5.	Mei	36	6	42
6.	Juni	3	1	4
7.	Juli	39	22	61
8.	Agustus	6	4	10
9.	September	52	19	71
10.	Oktober	-	1	1
11.	Nopember	12	4	16
12.	Desember	9	7	16
Jumlah 2016		290	129	419
Jumlah 2015		415	452	867
Jumlah 2014		389	450	779

Sumber Data : Kantor K U A

Tabel. VI.4
Jumlah Nikah Talak Cerai Dan Rujuk Menurut Bulan
Wilayah Kecamatan Bancar Tahun 2016

No.	Bulan	Nikah	Talak	Cerai	Rujuk
(1)	(2)	(3)	(4)	(5)	(6)
1.	Januari	39	4	6	-
2.	Februari	40	1	1	-
3.	Maret	61	-	-	-
4.	April	58	-	-	-
5.	Mei	42	13	13	-
6.	Juni	4	4	7	-
7.	Juli	61	-	-	-
8.	Agustus	10	12	10	-
9.	September	71	2	2	-
10.	Oktober	1	-	1	-
11.	Nopember	16	9	10	-
12.	Desember	16	-	-	-
Jumlah 2016		419	45	50	-
Jumlah 2015		892	42	41	-
Jumlah 2014		779	49	43	-

Sumber Data : Kantor K U A



PERTANIAN



Tabel. VII.1
Luas Panen Dan Produksi Tanaman Pangan
Wilayah Kecamatan Bancar Tahun 2016

	Padi Sawah	Jagung	Kacang Tanah	Kacang Hijau	Ubi Kayu
(1)	(2)	(3)	(4)	(5)	(6)
Luas Panen (Ha)	3.560	1.352	1.572	31	306
Rata Rata (Kw/Ha)	59.52	44.38	12.33	7.42	380.33
Produksi (Kw)	203.380	59.990	19.390	230	116.380

Sumber Data : K C D Pertanian

Tabel. VII.2
Luas Panen Dan Produksi Tanaman Holtikultura
Wilayah Kecamatan Bancar Tahun 2016

	Cabe Rawit	Cabe Besar
(1)	(2)	(3)
Luas Panen (Ha)	1.439	54
Rata Rata (Kw/Ha)	10.95	13.19
Produksi (Kw)	15751	712

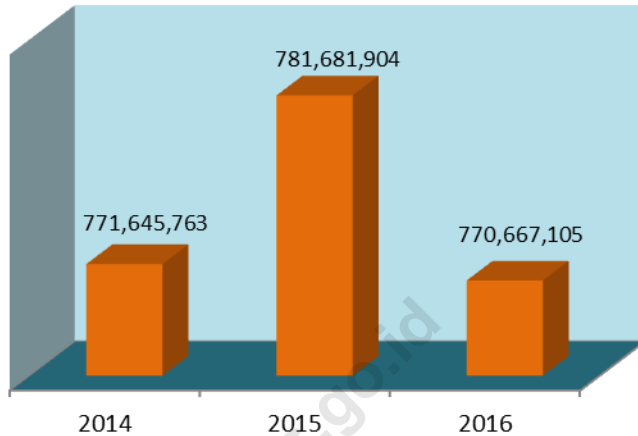
Sumber Data : K C D Pertanian



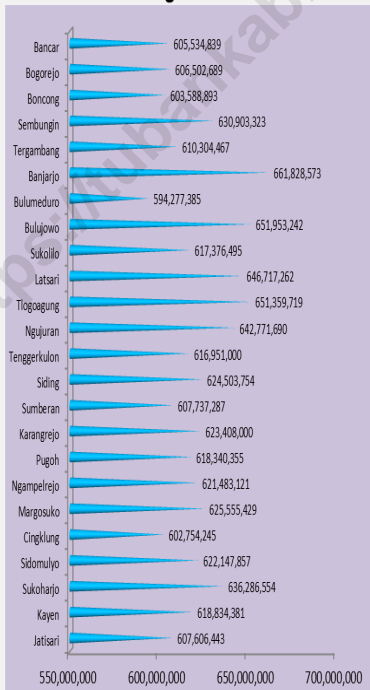
KEUANGAN



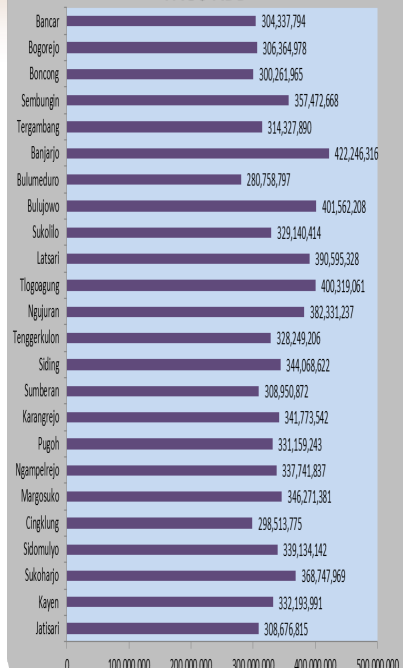
PBB KECAMATAN BANCAR



Pagu DD



PAGU ADD



Tabel. VIII.1
Baku Dan Realisasi PBB
Wilayah Kecamatan Bancar Tahun 2016

No.	Desa	Baku	Realisasi	%
(1)	(2)	(3)	(4)	(5)
1.	Jatisari	16.754.366	16.754.366	100
2.	Kayen	27.371.231	27.371.231	100
3.	Sukoharjo	47.121.748	47.121.748	100
4.	Sidomulyo	29.304.445	29.304.445	100
5.	Cingklung	12.909.327	12.909.327	100
6.	Margosuko	58.755.080	58.755.080	100
7.	Ngampelrejo	41.670.672	41.670.672	100
8.	Pugoh	23.604.244	23.604.244	100
9.	Karangrejo	27.978.415	27.978.415	100
10.	Sumberan	16.911.494	16.911.494	100
11.	Siding	41.170.733	41.170.733	100
12.	Tenggerkulon	25.421.296	25.421.296	100
13.	Ngujuran	39.912.533	39.912.533	100
14.	Tlogoagung	36.787.609	36.787.609	100
15.	Latsari	57.236.915	57.236.915	100
16.	Sukolilo	45.771.916	45.771.916	100
17.	Bulujowo	32.922.184	32.922.184	100
18.	Bulumeduro	1.372.700	1.372.700	100
19.	Banjarjo	16.814.286	16.814.286	100
20.	Tergambang	14.393.452	14.393.452	100
21.	Sembungin	37.525.147	37.525.147	100
22.	Boncong	26.659.020	26.659.020	100
23.	Bogorejo	38.179.926	38.179.926	100
24.	Bancar	54.118.366	54.118.366	100
Jumlah 2016		770.667.105	770.667.105	100
Jumlah 2015		781.681.904	781.681.904	100
Jumlah 2014		771.645.763	771.645.763	100

Sumber Data : Kantor Kecamatan

Tabel. VIII.2
Jumlah Penerimaan DD Dan ADD
Wilayah Kecamatan Bancar Tahun 2016

No.	DESA	PAGU DD	PAGU ADD
(1)	(2)	(3)	(4)
1.	Jatisari	607.606.443	308.676.815
2.	Kayen	618.834.381	332.193.991
3.	Sukoharjo	636.286.554	368.747.969
4.	Sidomulyo	622.147.857	339.134.142
5.	Cingklung	602.754.245	298.513.775
6.	Margosuko	625.555.429	346.271.381
7.	Ngampelrejo	621.483.121	337.741.837
8.	Pugoh	618.340.355	331.159.243
9.	Karangrejo	623.408.000	341.773.542
10.	Sumberan	607.737.287	308.950.872
11.	Siding	624.503.754	344.068.622
12.	Tenggerkulon	616.951.000	328.249.206
13.	Ngujuran	642.771.690	382.331.237
14.	Tlogoagung	651.359.719	400.319.061
15.	Latsari	646.717.262	390.595.328
16.	Sukolilo	617.376.495	329140.414
17.	Bulujowo	651.953.242	401.562.208
18.	Bulumeduro	594.277.385	280.758.797
19.	Banjarjo	661.828.573	422.246.316
20.	Tergambang	610.304.467	314.327.890
21.	Sembungin	630.903.323	357.472.668
22.	Boncong	603.588.893	300.261.965
23.	Bogorejo	606.502.689	306.364.978
24.	Bancar	605.534.839	304.337.794
Jumlah 2016		14.948.727.003	8.175.200.051

Sumber Data : Kantor Kecamatan

<https://tubankab.bps.go.id>

D A T A

MENCERDASKAN BANGSA

BADAN PUSAT STATISTIK KABUPATEN
TUBAN Jl. Mastrip 21 TubanTelp. 0356-321974
e-mail : bps3523@bps.go.id



DATA

MENCERDASKAN BANGSA



BADAN PUSAT STATISTIK KABUPATEN TUBAN

Jl. Manunggal 08 Palang - Tuban

Telp. 0356-321974

E-mail : bps3523@bps.go.id