



ISSN. 0852-2847
3329.A.97.130

K e c a m a t a n
BULAKAMBA
DALAM ANGKA
1 9 9 6

oleh

Mantri Statistik Kecamatan

KAB. BREBES *BPS* JAWA TENGAH

10.0299.1803

LABEL SEMENTARA
SENSUS BARANG 2014

Ruang	ID	Lokasi
B239	121.0297.0981	CB2

WILDA : 33290.130 ³³²⁹¹³⁰



ISS. 001-000
3329A97130

Kecamatan BULAKAMBA DALAM ANGKA 1996

BPS MILIK
UPT. PERPUSTAKAAN &
DOKUMEN BPS
BPS

<https://brebeskab.bps.go.id>

315.598
Kec.
Ind.
BPS Biro Pusat Statistik

BPS MILIK
UPT. PERPUSTAKAAN &
DOKUMEN BPS
oleh

Statistik Kecamatan

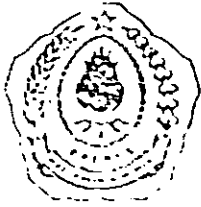
KAB. BREBES **BPS** JAWA TENGAH

No. PUSTAKA : 10.0299.1803.

M F N : 3510

MILIK: UPT. PERPUSTAKAAN & DOK. STAT.
BPS - JAKARTA

<https://brebeskab.go.id>



ISSN 0852-0260

3329A97130

K e c a m a t a n
B U L A K A M B A
D A L A M A N G K A
1 9 9 6

o l e h

M a n t r i S t a t i s t i k K e c a m a t a n

K A B . B R E B E S

BPS

J A W A T E N G A H

KATA PENGANTAR

Assalamu'alaikum Wr.Wb.

Puja dan puji syukur kami panjatkan kehadirat Tuhan - Yang Maha Esa, dengan rahmatNya kami dapat menerbitkan buku Kecamatan Bulakamba dalam angka tahun 1996, sebagai kelanjutan penerbitan tahun-tahun sebelumnya.

Buku ini berisikan data yang berhasil kami kumpulkan - melalui registrasi maupun laporan dari Kepala Dinas/Jawatan tingkat Kecamatan serta laporan dari Desa-desa dalam Kecamatan Bulakamba.

Berhasilnya penerbitan ini berkat bantuan dari Saudara Saudara Kepala Dinas/Jawatan tingkat Kecamatan serta Saudara Kepala Desa sewilayah Kecamatan Bulakamba, baik dari laporan data maupun informasi yang diberikan kepada kami sehingga dapat kami bukukan.

Penerbitan ini dimaksudkan untuk memberikan gambaran/ informasi dari wilayah Kecamatan Bulakamba Kabupaten Dati - II Brebes, dengan harapan dapatlah dipakai sebagai dasar dalam pengambilan kebijakan perencanaan pembangunan wilayah - khususnya Kecamatan Bulakamba Kabupaten Dati II Brebes.

Seperti pepatah mengatakan tidak ada gading yang tak - rwtak, maka buku inipun serasa masih kurang lengkap, untuk itu kami mohon saran/sumbang pikiran untuk menyempurnakan pada penerbitan yang akan datang.


Akhirnya kepada semua pihak yang secara langsung/tidak langsung berpartisipasi dalam penerbitan ini kami ucapkan terima kasih.

Semoga buku ini berguna bagi kita semua.

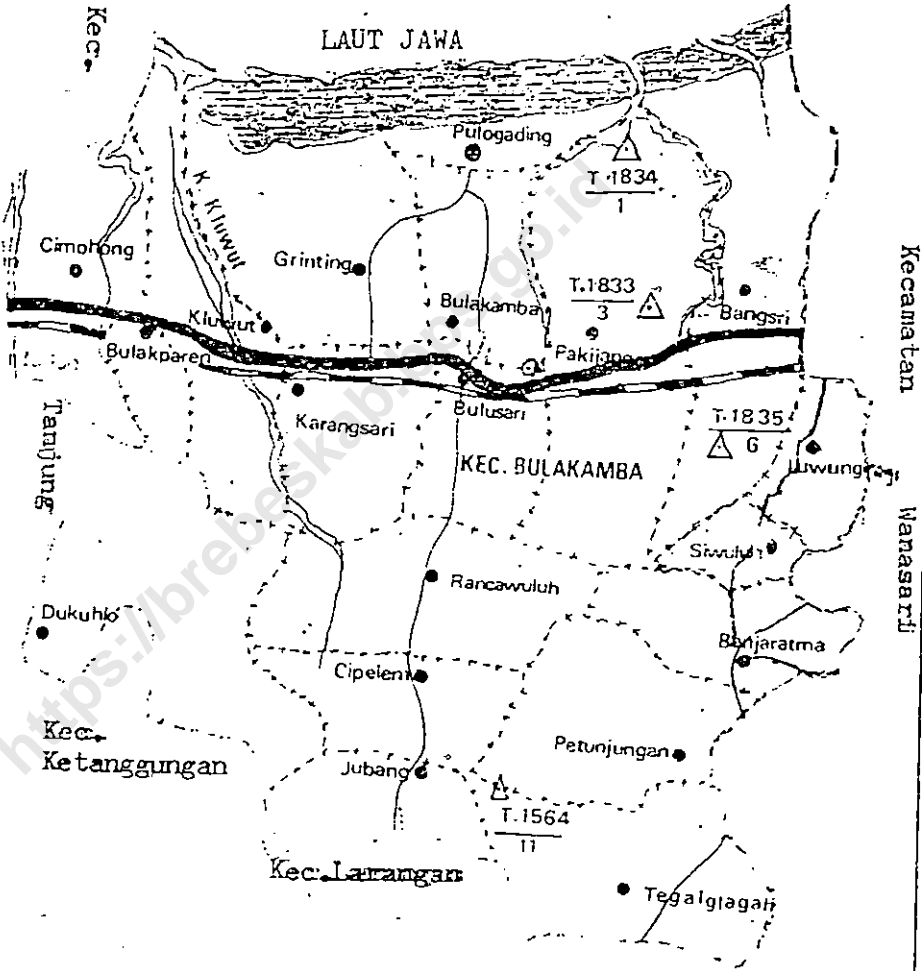
Wassalamu'alaikum Wr.Wb.

Bulakamba, Nopember 1997

Mantri Statistik


M U Z A Y I N
NIK: 340006911

PETA KECAMATAN BULAKAMBA
KAB. DATI II BREBES
Skala 1:100.000



Nomor tabel	U r a i a n	Halaman
	<u>BAB I. LETAK-DAN GEOGRAFIS.</u>	
I.1	Letak dan Geografis Kec. Bulakamba Kab. Dati II Brebes tahun 1996.	1
I.2	Luas tanah sawah menurut pengairan di Kec. Bulakamba Kab. Dati II Brebes akhir th 1996	2
I.3	Luas tanah kering menurut penggunaannya - Kec. Bulakamba Kab. Dati II Brebes tahun '96	3
I.4	Luas wilayah/daerah Kec. Bulakamba Kab. Dati II Brebes akhir tahun 1996.	4
Diagram 1	Proporsi luas daerah/wilayah Kec. Bulakamba Kab. Dati II Brebes tahun 1996.	5
I.5	Jumlah curah hujan dan hari hujan di Kec. Bulakamba Kab. Dati II Brebes dlm th 1996.	6-7
Diagram 2	Grafik banyaknya curah hujan di Kec. Bulakamba Kab. Dati II Brebes tahun 1996.	8
Diagram 3	Grafik banyaknya hari hujan di Kec. Bulakamba Kab. Dati II Brebes tahun 1996.	9
I.6	Jumlah dukuh, rukun warga dgn rukun tetangga di Kec. Bulakamba Kab. Dati II Brebes tahun 1996.	10
	<u>BAB II. PEMERINTAHAN.</u>	
II.1	Jumlah balai desa, Kantor desa dan Klasifikasi desa di Kec. Bulakamba Kab. Dati II Brebes tahun 1996.	11
II.2	Luas tanah bengkok pemang desa dan tanah Kas desa di Kec. Bulakamba Kab. Dati II Brebes tahun 1996.	12
II.3	Jumlah Kepala Desa dan perangkat desa di Kec. Bulakamba Kab. Dati II Brebes th 1996.	13-15
	<u>BAB III. PENDUDUK DAN ANGKATAN KERJA.</u>	
III.1	Jumlah Penduduk Dewasa dan Anak-2 di Kec. Bulakamba Kab. Dati II Brebes akhir th '96	16
III.2	Jumlah penduduk WNI dan WNA di Kec. Bulakamba Kab. Dati II Brebes akhir th 1996.	17

Nomor	U r a i a n	Hala
III.3	Jumlah Penduduk keturunan Asing di Kec. Bulakamba Kab. Dati II Brebes akhir tahun 1996.	18
III.4	Jumlah penduduk desa menurut kelompok umur dan jenis kelamin di Kec. Bulakamba Kab. Dati II Brebes akhir tahun 1996.	19-24
III.5	Jumlah penduduk kecamatan dalam kelompok Umur di Kec. Bulakamba Kab. Dati II Brebes tahun 1996.	25
Diagram 4	Piramida penduduk kec. Bulakamba Kab. Dati II Brebes akhir tahun 1996.	26
III.7	Jumlah kelahiran dan kematian penduduk di Kec. Bulakamba Kab. Dati II Brebes dalam tahun '96	27
III.8	Banyaknya pindah dan datang penduduk di Kec. Bulakamba Kab. Dati II Brebes dalam tahun '96	28
III.9	Banyaknya nikah, Cerai, Talak dan rujuk di Kec. Bulakamba Kab. Dati II Brebes dlm th '96	29
III.10	Kepadatan penduduk (Km ²) dan rata-rata jiwa /KK di Kec. Bulakamba Kab. Dati II Brebes tahun 1996.	30
III.11	Mata pencaharian penduduk (Bagi umur 10 th keatas) di Kec. Bulakamba Kab. Dati II Brebes tahun 1996.	31-32
BABIV. SOSIAL.		
IV.1	Jumlah Sekolah, guru dan murid TK dan SD di Kec. Bulakamba Kab. Dati II Brebes th 1996.	33
IV.2	Jumlah sekolah, guru dan murid SMP dan SMA di Kec. Bulakamba Kab. Dati II Brebes pada tahun 1996.	34
IV.3	Jumlah Madrasah, guru dan murid M. Ibtidaiyah dan Tsanawiyah di Kec. Bulakamba Kab. Dati II Brebes tahun 1996.	35
IV.4	Jumlah madrasah, guru dan murid M. Aliyah dan M. Diniyah di Kec. Bulakamba Kab. Dati II Brebes tahun 1996.	36
IV.5	Pendidikan penduduk (bagi umur 5 Th keatas) di Kec. Bulakamba Kab. Dati II Brebes th 1996	37-38

Nomor tabel	U r a i a n	Halaman
IV.6	Jumlah gugus depan dan anggota pramuka di Kec. Bulakamba Kab. Dati II Brebes th 1996.	39-40
IV.7	Jumlah pemeluk agama di Kec. Bulakamba kab. Dati II Brebes pada akhir tahun 1996.	41
IV.8	Jumlah tempat ibadah di Kec. Bulakamba Kab. Dati II Brebes dalam Tahun 1996.	42
IV.9	Banyaknya sarana kesehatan di Kec. Bulakamba Kab. Dati II Brebes pada akhir th 1996.	43-44
IV.10	Jumlah Akseptor KB di Kec. Bulakamba Kab. Dati II Brebes pada akhir tahun 1996.	45
IV.11	Jumlah rumah penduduk menurut dindingnya di Kec. Bulakamba Kab. Dati II Brebes tahun 1996	46
BAB.V. PERTANIAN.		
V.1	Banyaknya sarana pengairan yang ada di Kec. Bulakamba Kab. Dati II Brebes tahun 1996.	47
V.2	Luas panen dan produksi padi dan jagung di Kec. Bulakamba Kab. Dati II Brebes dlm th '96	48-49
V.3	Jumlah pohon dan produksi kelapa di Kec. Bulakamba Kab. Dati II Brebes pada th 1996.	50
V.4.	Jumlah ternak besar dan kecil di Kec. Bulakamba Kab. Dati II Brebes pada akhir th 1996	51
V.5	Jumlah unggas di Kec. Bulakamba Kab. Dati II Brebes pada tahun 1996.	52
BAB.VI. INDUSTRI.		
VI.1	Jumlah perusahaan Industri dan tenaga kerja di Kec. Bulakamba Kab. Dati II Brebes pada tahun 1996.	53
BAB.VII. PERHUBUNGAN.		
VII.1	Panjang jalan dan jumlah jembatan di Kec. Bulakamba Kab. Dati II Brebes pada th 1996	54-55
VII.2	Jumlah kendaraan bermotor di Kec. Bulakamba Kab. Dati II Brebes pada akhir th 1996.	56

Nomor tabel	U r a i a n	Halaman
VII.3	Jumlah kendaraan tidak bermotor di Kec. Bulakamba Kab. Pati II Brebes pada akhir tahun 1996.	57
VII.4	Jumlah kapal, perahu motor tempel dan perahu di Kec. Bulakamba Kab. Pati II Brebes pada tahun 1996.	58
VII.5	Jumlah pesawat radio, televisi dan telepon di Kec. Bulakamba Kab. Pati II Brebes pada tahun 1996.	59
<u>BAB. VIII PEREKONOMIAN.</u>		
VIII.1	Jumlah pasar, toko/warung/kios, MUUD dan KUD di Kec. Bulakamba Kab. Pati II Brebes th 1996	60
VIII.2	Banyaknya sarana perekonomian lainnya di - Kec. Bulakamba Kab. Pati II Brebes pada tahun 1996.	61-62

<https://brebeskab.go.id>



BAB. I

LETAK GEOGRAFIS

<https://brebeskab.bps.go.id>

**LETAK DAN GEOGRAFIS KECAMATAN BULAKAMBA
KABUPATEN BREBES TAHUN 1996**

Tabel I.1.1

I. Letak Kecamatan Bulakamba Kab. Pati II Brebes dipantai Utara Propinsi Jawa Tengah bagian Barat dengan batas-batas :

- Sebelah Utara : Laut Jawa
- Sebelah Selatan : Kecamatan Larangandan Kec. Ketanggungan
- Sebelah Barat : Kec. Kersana dan Kec. Tanjung.
- Sebelah Timur : Kec. Manasari.

II. Luas Wilayah Kecamatan Bulakamba Kab. Pati II Brebes 101,55 Km² atau 10155 Ha dengan penggunaan Sebagi berikut:

- Tanah Sawah : 7.724 Ha
dengan tata air : Irigasi tehnis : 6.382 Ha
 " " " : 176 Ha
 Sederhana : 407 Ha
 Tadah Hujan : 757 Ha
- Tanah Kering : 2.140 Ha
dengan penggunaan : Pekarangan/
 bangunan : 953 Ha
 Tegalan/Kebon: -
 Tambak/kolan : 1.187 Ha
- Hutan Negara : -
- Perkebunan Negara/Swasta : 31 Ha
- Lainnya (Sungai, jalan, kuburan dll) : 260 Ha

III. Transportasi ada dua macam yaitu kereta Api jalur Utara dan jalan raya Jakarta Surabaya lewat Utara.

LUAS TANAH SAWAH MENURUT PENGAIRAN DI KEC.
BULAKAMBA KAB. DATI II BREWES AKHIR TH 1996

T.I.2.

D e s a	Irigasi Tehnis	Irigasi $\frac{1}{2}$ Tehnis	Seder- hana	Tadah Hujan	Jumlah (Ha)
1	2	3	4	5	6
1. Tegalglagah	589	-	-	-	589
2. Petunjungan	311	-	-	-	311
3. J u b a n g	208	-	-	-	208
4. Dukuhlo	205	-	47	-	252
5. Cipelem	200	-	-	48	248
6. Banjaratma	168	-	-	-	168
7. Siwuluh	185	-	-	-	185
8. Luwungragi	151	-	-	-	151
9. Bangsri	1076	-	-	11	1087
10. Rancawuluh	543	-	-	-	543
11. Bulusari	210	42	62	-	314
12. Karang Sari	400	-	-	-	400
13. K l u w u t	402	-	300	51	753
14. Bulakparen	165	-	-	-	165
15. Cimhong	285	48	-	222	555
16. Grinting	562	-	-	-	562
17. Bulakamba	155	-	-	296	451
18. Pakijangan	505	-	-	-	505
19. Pulegading	62	86	-	129	277
J u m l a h	6382	176	409	757	7724

Sumber Data : Monografi Desa

Luas Tanah Kering menurut Penggunaannya di-
Kec. Bulakamba Kab.Dati II Brebes pada akh-
ir Tahun 1996

Tabl.I.3.

Desa	Pekarangan/Bangunan	Tegal-an/kebunan	Padang Gembala	Tambak/Kolam	Jumlah (Ha)
1	2	3	4	5	6
1.Tegalglagah	73	-	-	-	73
2.Petunjungan	61	-	-	-	61
3.Jubang	36	-	-	-	36
4.Dukuhlo	47	-	-	-	47
5.Cipelem	26	-	-	-	26
6.Banjaratma	59	-	-	-	59
7.Simuluh	46	-	-	-	46
8.Lumangragi	58	-	-	-	58
9.Bangsri	59	-	-	275	334
10.Rancawuluh	60	-	-	-	60
11.Bulusari	49	-	-	-	49
12.Karangsari	31	-	-	-	31
13.Kluwut	26	-	-	-	26
14.Bulakparen	20	-	-	-	20
15.Cimohong	34	-	-	-	34
16.Grinting	163	-	-	555	718
17.Bulakamba	48	-	-	-	48
18.Pakijangan	40	-	-	6	46
19.Pulogading	17	-	-	351	368
Jumlah	953	-	-	1187	2140

Sumber Data : Monografi Desa.

Luas Wilayah/Daerah Kec. Bulakamba Kab.
Dati II Brebes akhir th 1996 (Ha)

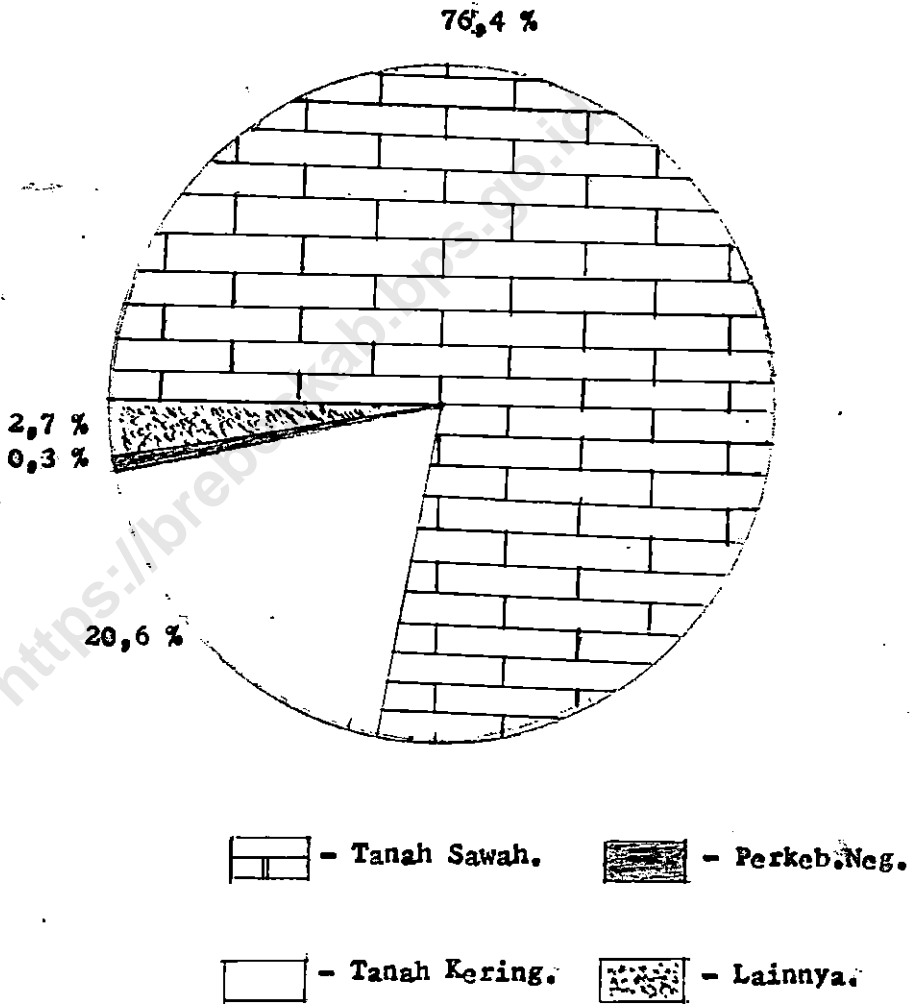
Tabel.I.4.

Desa	Sawah	Kering	Hutan Negar	Perk. Neg/ Swast	Lain lain	Jumlah (Ha)
1	2	3	4	5	6	7
1. Tegalgajah	509	73	-	-	8	670
2. Petunjungan	311	61	-	-	15	387
3. Jubang	208	36	-	-	40	284
4. Dukuhilo	252	47	-	-	6	305
5. Cipalen	240	26	-	-	11	285
6. Banjaratma	160	59	-	31	17	275
7. Sirnuluh	135	46	-	-	2	233
8. Lungragi	151	50	-	-	22	231
9. Jangsri	1007	334	-	-	19	1440
10. Nancawuluh	543	60	-	-	7	610
11. Bulusari	314	49	-	-	10	373
12. Karang Sari	400	31	-	-	10	441
13. Klunut	753	26	-	-	8	787
14. Bulakparen	165	20	-	-	1	186
15. Cimohong	555	34	-	-	21	610
16. Grinting	562	710	-	-	50	1330
17. Bulakamba	451	40	-	-	2	501
18. Pakijangan	505	46	-	-	6	557
19. Pulogading	277	360	-	-	5	650
Jumlah	7724	2140	-	31	260	10155

Sumber Data : Monografi Desa

Proposi Luas Daerah/Wilayah Kec. Tulakamba
Kab. Dati II Brebes Tahun 1996:

Diagram 1.



Jumlah Curah hujan dan Hari Hujan di Kec.
Bulakamba Kab. Dati II Brebes dalam Tahun
1996

Tabel.I.5

B u l a n	Stasiun Karang Sari		Stasiun Banjaratna	
	Curah Hu- jan (mm)	Hari Hu- jan	Curah Hu- jan (mm)	Hari Hu- jan
1	2	3	4	5
1. Januari	330	21	290	22
2. Pebruari	455	16	374	16
3. Maret	334	15	280	16
4. April	53	8	67	9
5. Mei	50	5	59	8
6. Juni	26	3	5	2
7. Juli	39	2	61	3
8. Agustus	89	6	67	6
9. September	-	-	-	-
10. Oktober	222	9	218	13
11. Nopember	101	9	100	9
12. Desember	154	15	203	11
J u m l a h	1833	111	1724	119
Rata-rata/Bulan	153	9	144	10

Sumber Data : PU.Seksi Pemali Hilir

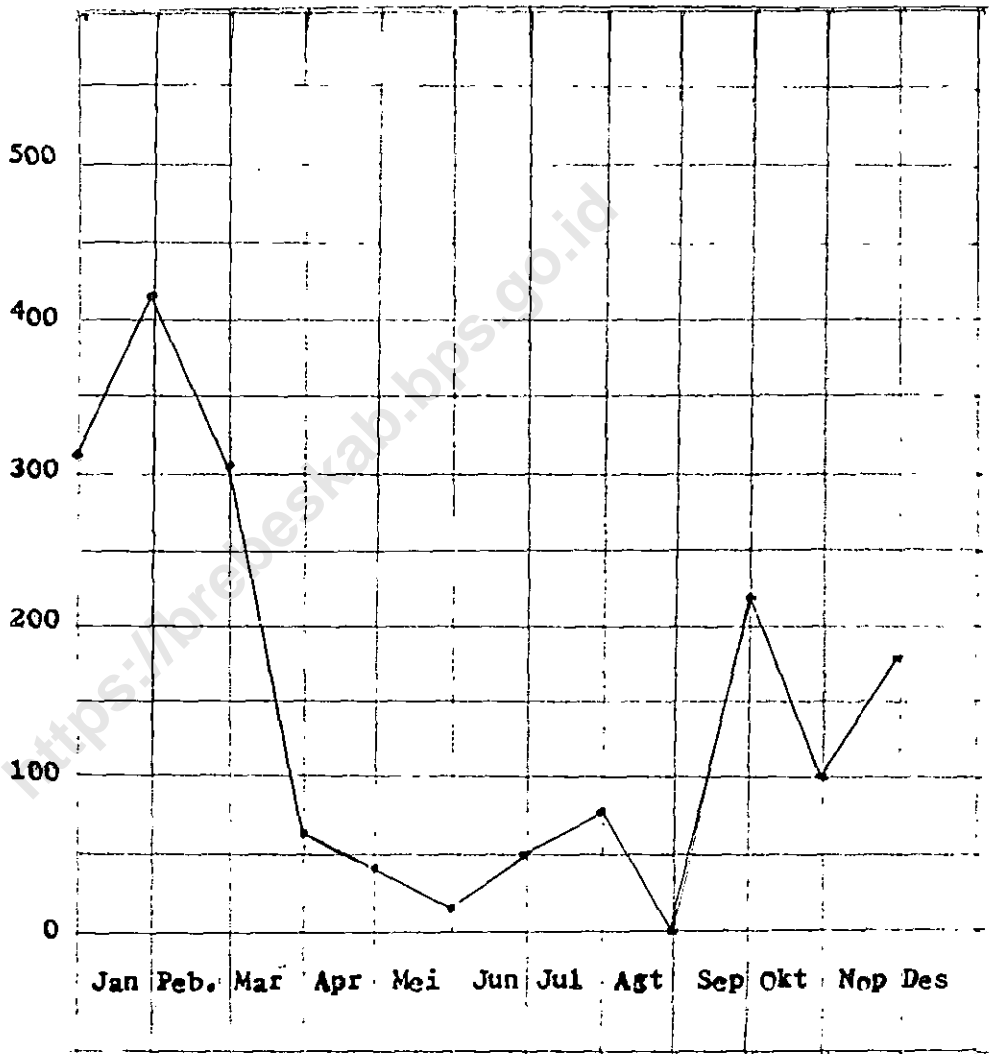
Lanjutan

B u l a n	Stasiun Karang Sari		Stasiun Danjaratma	
	Curah Hu- jan (mm)	Hari Hu- jan	Curah Hu- jan (mm)	Hari Hu- jan
1	6	7	8	9
1. Januari	620	43	310	22
2. Pebruari	829	36	414	18
3. Maret	614	33	307	17
4. April	120	17	60	9
5. M e i	89	13	45	7
6. J u n i	31	5	15	3
7. J u l i	100	5	50	3
8. Agustus	156	12	78	6
9. September	-	-	-	-
10. Oktober	440	22	220	11
11. Nopember	201	18	100	9
12. Desember	357	26	178	13
J u m l a h	3557	230	1777	117
Rata-rata/Bulan	296	19	148	10

Sumber Data : PU. Seksi Penali Hilir.

Grafik Banyaknya Curah Hujan di Kec. Bulakamba
Kabupaten Dati II Brebes Tahun 1996.

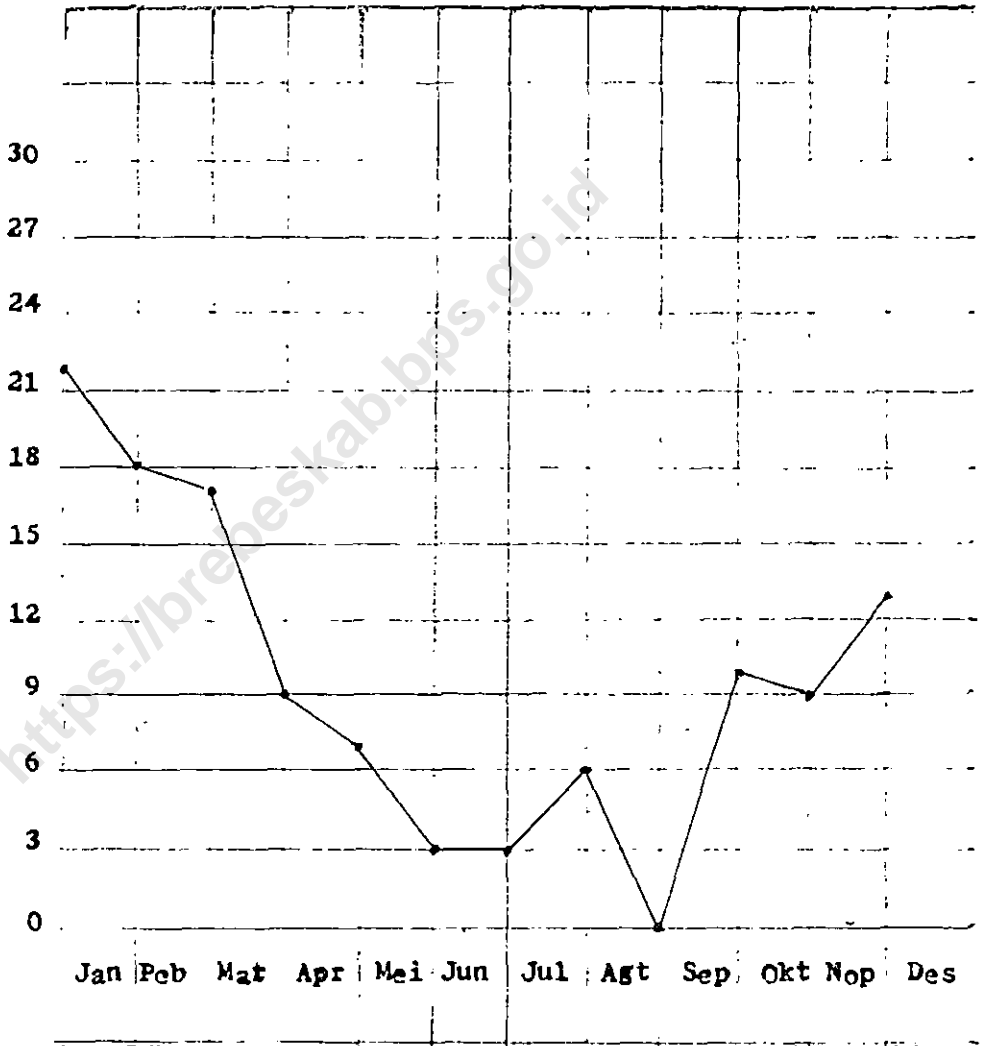
Diagram. 2



Sumber Data : PU, Seksi Pemali Hilir.

Grafik Banyaknya Hari Hujan di Kec. Bulakamba
Kabupaten Dati II Brebes Tahun 1996.

Diagram. 3.



Sumber Data : PU. Seksi Pemali Hilir.

Jumlah Dukuh, Rukun Warga dan Rukun Tetangga
di Kec. Bulakamba Kab. Dati II Brebes Th 1996

Tabel. I.6

D e s a	Dukuh	Rukun War- ga (RW)	Rukun Teta- ngga (RT)
1	2	3	4
1. Tegalglagah	1	12	61
2. Pejunjungan	1	6	34
3. Jubang	-	3	17
4. Dukuhlo	-	8	40
5. Cipelen	-	7	14
6. Banjaratma	1	11	62
7. Siwuluh	-	4	22
8. Luwungragi	1	8	40
9. Bangsri	4	10	70
10. Rancawuluh	-	7	28
11. Bulusari	1	9	45
12. Karang Sari	3	14	24
13. Klumut	-	16	80
14. Bulakparen	-	3	15
15. Cimohong	-	5	23
16. Grinting	1	14	53
17. Bulakamba	1	3	15
18. Pakijangan	1	9	36
19. Pulogading	1	5	24
J u m l a h	16	154	703

Sumber Data : Monografi Desa



BAB. II
PEMERINTAHAN

<https://brebeskab.bps.go.id>

Jumlah Balai Desa, Kantor Desa dan Klasifikasi
Desa di Kec. Bulakamba Kab. Dati II Brebes tahun
1996

Tabel. II.1

D e s a	Balai Desa	Kantor Desa	Klasifikasi Desa		
			Swada- ya	Swakar- ya	Swasen- bada
1	2	3	4	5	6
1. Teralglarah	1	1	-	-	1
2. Petunjunan	1	1	-	-	1
3. Jubang	1	1	-	-	1
4. Duluhlo	1	1	-	-	1
5. Cipelem	1	1	-	-	1
6. Banjaratma	1	1	-	-	1
7. Situluh	1	1	-	-	1
8. Lunungrapi	1	1	-	-	1
9. Bangsri	1	1	-	-	1
10. Rancawuluh	1	1	-	-	1
11. Bulusari	1	1	-	-	1
12. Karang Sari	1	1	-	-	1
13. Klusut	1	1	-	-	1
14. Bulakparen	1	1	-	-	1
15. Cimohong	1	1	-	-	1
16. Grinting	1	1	-	-	1
17. Bulakamba	1	1	-	-	1
18. Pakijangan	1	1	-	-	1
19. Pulogading	1	1	-	-	1
J u m l a h	19	19	-	-	19

Sumber Data : Monografi Desa

Luas Tanah Bengkok Pamong Desa dan Tanah
Kas Desa di Kec. Bulakamba Kab. Dati II Bre
bes th 1996 (Ha)

Tabel.II.2.

D e s a	T. Bengkok P. Desa			Tanah Kas Desa		
	Sawah	Ke- ring	Tambak/ Kolan	Sawah	Ke - ring	Tambak/ kolan
1	2	3	4	5	6	7
1. Tegalglagah	19,0	-	-	-	-	-
2. Petunjungan	4,5	-	-	-	-	-
3. Jubang	6,0	-	-	-	-	-
4. Dukuhlo	12,0	-	-	-	-	-
5. Cipelan	15,0	-	-	-	-	-
6. Banjaratma	9,6	-	-	5,10	0,1	-
7. Simuluh	1,1	-	-	-	-	-
8. Luwangragi	26,2	-	-	-	-	-
9. Bangsri	27,9	-	-	-	-	-
10. Rancawuluh	10,0	-	-	9,60	-	-
11. Bulusari	13,0	-	-	-	-	-
12. Karang Sari	16,5	-	-	1,00	-	-
13. Klusut	15,0	-	-	5,00	-	-
14. Bulakparen	15,7	-	-	-	-	-
15. Cimohong	19,0	-	-	-	-	-
16. Grinting	23,0	-	-	6,25	-	0,8
17. Bulakamba	29,3	-	-	4,70	-	-
18. Pakijangan	10,0	-	-	-	-	-
19. Pulogading	18,0	-	-	6,00	-	-
Jumlah	290,8	-	-	37,65	0,1	0,8

Sumber Data : Monografi Desa.

Jumlah Kepala Desa dan Perangkat Desa
di Kec. Bulakamba Kab. Dabi II Brebes
Alhik Tahun 1996.

Tabel. II. 3.

Desa	Kepala Desa	Sekre- taris Desa	Ka. Ur Pemthn	Ka. Ur - Bang	Ka. Ur- Kesra
1	2	3	4	5	6
1. Pegalglagah	1	1	1	1	1
2. Petunjunan	1	1	1	1	1
3. Jubang	1	1	1	1	1
4. Dukuhlo	1	1	1	1	1
5. Cipelem	1	1	1	1	1
6. Banjaratma	1	1	1	1	1
7. Simuluh	1	1	1	1	1
8. Luwangragi	1	1	1	1	1
9. Bangsri	1	1	1	1	1
10. Rancawuluh	1	1	1	1	1
11. Dulusari	1	1	1	1	1
12. Karang Sari	1	1	1	1	1
13. Kluwat	1	1	1	1	1
14. Bulakparen	1	1	1	1	1
15. Cimohong	1	1	1	1	1
16. Grinting	1	1	1	1	1
17. Bulakamba	1	1	1	1	1
18. Pakijangan	1	1	1	1	1
19. Pulogading	1	1	1	1	1
Jumlah	19	19	19	19	19

Sumber Data : Monografi Desa.

Lanjutan


D e s a	Ka Ur Umum	Ka Ur Keu.	Kepala Dulun	Pemb.Ur Pemert.	Pemb.Ur Bang.
1	7	8	9	10	11
1.Tegalglagah	1	1	4	1	1
2.Petunjungan	1	1	2	-	-
3.Jubang	1	1	2	-	-
4.Dukuhlo	1	1	2	1	-
5.Gipalem	1	1	2	1	-
6.Banjaratma	1	1	3	1	1
7.Siwuluh	1	1	2	-	-
8.Luwungragi	1	1	2	1	-
9.Bangsari	1	1	6	-	1
10.Rancawuluh	1	1	2	-	2
11.Bulusari	1	1	3	-	1
12.Karangsari	1	1	3	-	-
13.Kluwat	1	1	3	1	1
14.Bulakparen	1	1	2	-	-
15.Cimohong	1	1	2	1	1
16.Grinting	1	1	2	1	-
17.Bulakanba	1	1	2	-	1
18.Pakijangan	1	1	3	-	-
19.Pulogading	1	1	2	1	-
J u m l a h	19	19	49	9	9

dilanjutikan...

Lanjutan

Desa	Pemb. Ur Kesra	Pemb. Ur Uawa	Pemb. Ur Keuang	Pemb. Ur Kep. Du sun	Jumlah
1	12	13	14	15	16
1. Tegalglagah	1	-	1	-	7
2. Petunjungan	1	1	-	-	6
3. Jubang	1	-	-	-	4
4. Dukuhlo	-	1	-	-	6
5. Cipelem	-	-	-	-	5
6. Banjaratma	1	1	-	-	5
7. Simuluh	-	-	-	-	4
8. Luwungragi	1	-	1	-	5
9. Bangsri	1	1	-	-	11
10. Rancatuluh	1	-	-	-	7
11. Dulusari	1	1	-	-	6
12. Karang Sari	0	-	-	-	5
13. Kluwat	1	1	1	-	6
14. Bulakparen	1	-	-	-	4
15. Cimohong	1	1	-	-	7
16. Grinting	2	2	-	-	9
17. Dulakamba	1	1	1	-	6
18. Pakijangan	1	-	-	-	6
19. Pulogading	-	1	-	-	4
Jumlah	15	11	4	-	119

Sumber Data : Monografi Desa.



BAB. III

PENDUDUK DAN
ANGKATAN KERJA

<https://brebeskab.bps.go.id>

Jumlah Penduduk Dewasa dan Anak2 di Kec. Bulakamba Kab. Dati II Brebes akhir tahun 1996

Tabel. III. U.

D e s a	Dewasa		Anak-2		Jumlah L+P
	Laki-2	Peremp	Laki-2	Peremp.	
1	2	3	4	5	6
1. Tegalglagah	3018	3132	1577	1571	9298
2. Petunjungan	3335	3508	912	782	8537
3. Jubang	1163	1172	313	335	2983
4. Dukuhlo	1977	2143	739	782	5641
5. Cipelem	2253	2231	769	763	6016
6. Banjaratma	3298	2813	885	1503	8499
7. Siwuluh	2040	2147	1178	1095	6460
8. Luwungragi	3150	2965	1204	1107	8426
9. Wangsri	3872	4045	1990	1894	11801
10. Rancawuluh	2594	2472	736	803	6605
11. Bulusari	3133	3100	574	785	7592
12. Karang Sari	1431	1384	555	540	3910
13. Kluwut	5130	5138	2749	2711	15728
14. Bulakparen	783	874	522	529	2708
15. Cimohong	2042	2152	639	668	5501
16. Grinting	5097	5030	1431	1450	13008
17. Bulakamba	1664	1556	594	697	4511
18. Pakijangan	2799	2815	1027	1037	7678
19. Pulogading	1675	1706	564	516	4461
J u m l a h	50462	50383	18950	19568	139363

Sumber Data : Registrasi Penduduk.

Jumlah Penduduk WNI dan WNA di Kec.Bulakamba
Kab.Dati II Brebes pada Akhir Tahun 1996.

Tabel.FII.2.

Desa	W . N . I		W . N . A		Jumlah L+F
	Laki-2	Peremp.	Laki-2	Peremp.	
1	2	3	4	5	6
1.Tegalglagah	4595	4703	-	-	9298
2.Petunjungan	4247	4290	-	-	8537
3.Jubang	1476	1507	-	-	2983
4.Dukuhlo	2716	2925	-	-	5641
5.Cipelem	3022	2994	-	-	6016
6.Banjaratma	4183	4316	-	-	8499
7.Siwuluh	3218	3242	-	-	6460
8.Luwangragi	4354	4072	-	-	8426
9.Bangsri	5862	5939	-	-	11801
10.Rancawuluh	3330	3275	-	-	6605
11.Bulusari	3707	3885	-	-	7592
12.Karangsari	1986	1924	-	-	3910
13.Kluwat	7879	7849	-	-	15728
14.Bulakparen	1305	1403	-	-	2708
15.Simohong	2681	2820	-	-	5501
16.Grinting	6528	6480	-	-	13008
17.Bulakamba	2258	2253	-	-	4511
18.Pakijangan	3826	3852	-	-	7678
19.Pulogading	2239	2222	-	-	4461
Jumlah	69412	69951	-	-	139363

Sumber Data : Registrasi Penduduk.

Jumlah Penduduk Keturunan Asing di Kec. Bulakamba Kab. Dati II Brebes akhir tahun 1996.

Tabel. III.3.

D e s a	C i n a		Lainnya		Jumlah L+P
	Laki-2	Peremp	Laki-2	Peremp	
1	2	3	4	5	6
1. Tegallagah	-	-	-	-	-
2. Petunjungan	24	27	-	-	51
3. Jubang	-	-	-	-	-
4. Dukuhlo	-	-	-	-	-
5. Cipelem	-	-	-	-	-
6. Banjaratma	-	-	-	-	-
7. Siguluh	-	-	-	-	-
8. Luwunragi	-	-	-	-	-
9. Bangsri	-	-	-	-	-
10. Rancawuluh	-	-	-	-	-
11. Bulusari	36	39	-	-	75
12. Karang Sari	-	-	-	-	-
13. Kluwut	-	-	-	-	-
14. Bulakparen	-	-	-	-	-
15. Cimohong	-	-	-	-	-
16. Grinting	-	-	-	-	-
17. Bulakkamba	22	24	-	-	46
18. Pakijangan	-	-	-	-	-
19. Pulogading	-	-	-	-	-
J u m l a h	82	90	-	-	172

Sumber Data : Registrasi Penduduk.

Jumlah Penduduk Desa Menurut Kelompok Umur dan Jenis Kelamin di Kec. Bulakamba Kab. Dati II Brebes Akhir Tahun 1996.

Tabel. III. 4.

D e s a	0 - 4			5 - 9		
	Laki2	Perem	Juml	Laki2	Peremp	Jumlah
1	2	3	4	5	6	7
1. Tegalglagah	1045	1064	2109	532	507	1039
2. Petunjungan	437	319	756	475	463	938
3. Jubang	124	144	268	189	191	380
4. Dukuhlo	434	447	881	305	335	640
5. Cipelem	452	444	896	317	319	636
6. Banjaratma	293	943	1236	592	560	1152
7. Siwuluh	868	852	1720	310	243	553
8. Luwunragi	686	572	1258	518	535	1053
9. Wangsri	1182	1064	2246	808	830	1638
10. Rancawuluh	287	493	780	449	310	759
11. Bulusari	217	417	634	357	368	725
12. Karang Sari	319	304	623	236	236	472
13. Kluwut	1549	1531	3072	1200	1180	2380
14. Bulakamba	205	229	434	317	300	617
15. Cimohong	344	462	806	295	206	501
16. Grinting	861	901	1762	570	549	1119
17. Bulakamba	248	458	706	346	239	585
18. Pakijangan	563	566	1129	464	471	935
19. Pulogading	344	289	633	220	227	447
J u m l a h	10450	11499	21949	8500	8069	16569

dilanjutkan.....

Lanjutan

D e s a	10 - 14			15 - 19		
	Laki2	Perem	Jumlah	Laki2	Perem	Juml.
1	8	9	10	11	12	13
1. Tegalglagah	546	550	1096	500	509	1009
2. Petunjungan	517	541	1058	382	402	784
3. Jubang	191	189	380	212	212	424
4. Dukuhlo	299	307	606	262	291	553
5. Cipelom	317	391	708	401	356	757
6. Banjartma	674	600	1274	543	413	956
7. Siwuluh	246	250	496	366	365	731
8. Luwunragi	490	469	959	489	374	863
9. Bangsri	516	517	1033	469	482	951
10. Rancawuluh	438	403	841	449	300	749
11. Bulusari	452	467	919	650	549	1199
12. Karang Sari	336	325	661	182	165	347
13. Kluwut	1018	1002	2020	874	1166	2040
14. Bulakparen	133	124	257	64	63	127
15. Cimohong	227	314	541	360	257	617
16. Grinting	630	620	1250	528	548	1076
17. Bulakamba	313	189	502	365	279	644
18. Pakijangan	625	663	1288	400	324	724
19. Pulogading	230	232	462	238	235	473
J u m l a h	8198	8153	16351	7734	7290	15024

dilanjutkan ...

Lanjutan

D e s a	20 - 24			25 - 29		
	L	P	Jumlah	L	P	Jumlah
1	14	15	16	17	18	19
1. Tegalglagah	393	304	697	377	376	753
2. Petunjungan	408	397	805	397	388	385
3. Jubang	266	271	537	166	158	324
4. Dukuhlo	245	280	525	249	277	526
5. Cipelem	336	261	597	344	356	700
6. Banjaratma	390	376	766	284	337	621
7. Siwuluh	393	406	799	354	345	699
8. Luwungragi	504	369	873	431	440	871
9. Mangsri	427	409	836	338	357	695
10. Rancawuluh	331	330	661	295	304	599
11. Bulusari	366	367	733	462	468	930
12. Karang Sari	227	204	431	205	150	355
13. Kluwut	788	881	1599	172	204	376
14. Bulakparen	88	68	156	275	331	606
15. Cimohong	263	273	536	205	393	598
16. Grinting	591	530	1121	911	887	1798
17. Bulakamba	250	245	495	302	367	669
18. Pakijangan	305	307	612	365	317	682
19. Pulogading	222	217	439	202	217	419
J u m l a h	6793	6425	13218	6334	6672	13006

dilanjutkan ...

Lanjutan

D e s a	30 - 39			40 - 49		
	L	P	JML	L	P	JML
1	20	21	22	23	24	25
1. Tegalglagah	374	385	759	342	372	714
2. Petunjungan	562	563	1125	568	608	1176
3. Jubang	156	162	318	145	142	287
4. Dukuhlo	280	286	566	246	245	491
5. Cipelem	207	250	457	265	230	495
6. Banjaratma	363	330	693	452	303	755
7. Siwuluh	261	306	567	219	242	461
8. Luwungragi	405	398	803	372	369	741
9. Wangsri	709	718	1427	712	703	1415
10. Rancawuluh	326	289	615	279	404	683
11. Bulusari	336	337	673	332	364	696
12. Karang Sari	140	129	269	132	225	357
13. Kluwut	809	599	1408	642	503	1145
14. Bulakparen	75	70	145	76	111	187
15. Cimohong	360	323	683	283	209	492
16. Grinting	809	801	1610	642	667	1309
17. Bulakamba	140	189	329	189	194	383
Pakijangan	305	470	775	388	374	762
19. Pulogading	216	234	450	233	200	433
J u m i a h	6833	6839	13672	6517	6465	12982

dilanjutkan ...

Lanjutan

D e s a	50 - 59			60 +		
	L	P	JML	L	P	JML
1	26	27	28	29	30	31
1. Tegalglagah	310	375	685	176	261	437
2. Petunjungan	334	434	768	167	175	342
3. Jubang	17	27	44	10	11	21
4. Dukuhlo	221	236	457	175	221	396
5. Cipelem	251	253	504	132	134	266
6. Banjaratma	282	252	534	310	202	512
7. Siwuluh	165	171	336	36	62	98
8. Luwungragi	267	258	525	192	288	480
9. Wangsri	363	469	832	338	390	728
10. Rancawuluh	342	289	631	134	153	287
11. Bulusari	380	375	755	155	173	328
12. Karang Sari	193	167	360	16	19	35
13. Kluwut	558	298	856	277	555	832
14. Bulakparen	59	89	148	12	18	31
15. Cimohong	192	184	376	152	199	351
16. Grinting	553	544	1097	433	433	866
17. Bulakamba	94	75	169	11	18	29
18. Pakijangan	297	235	532	114	125	239
19. Pulogading	192	181	373	142	190	332
J u m l a h	5070	4912	9982	2983	3627	6610

dilanjutkan ...

Lanjutan

D e s a	Jumlah		Jumlah L+P
	Laki-2	Perempuan	
1	32	33	34
1. Tegalglagah	4595	4703	9298
2. Petunjungan	4247	4290	8537
3. Jubang	1476	1507	2983
4. Dukuhlo	2716	2925	5641
5. Gipelem	3022	2994	6016
6. Banjaratma	4183	4316	8499
7. Siwuluh	3218	3242	6460
8. Luwangragi	4354	4072	8426
9. Bangsri	5862	5939	11801
10. Rancawuluh	3330	3275	6605
11. Bulusari	3707	3885	7592
12. Karang Sari	1986	1924	3910
13. Klumut	1819	7849	15728
14. Bulakparen	1305	1403	2708
15. Cimohong	2681	2820	5501
16. Grinting	6528	6480	13008
17. Bulakamba	2258	2253	4511
18. Pakijangan	3826	3852	7678
19. Pulogading	2239	2222	4461
J u m l a h	69412	69951	139363

Sumber Data : Monografi Desa.

Jumlah Penduduk Kecamatan dalam Kelompok Umur
di Kec. Bulakamba Kab. Dati II Brebes Tahun 1996

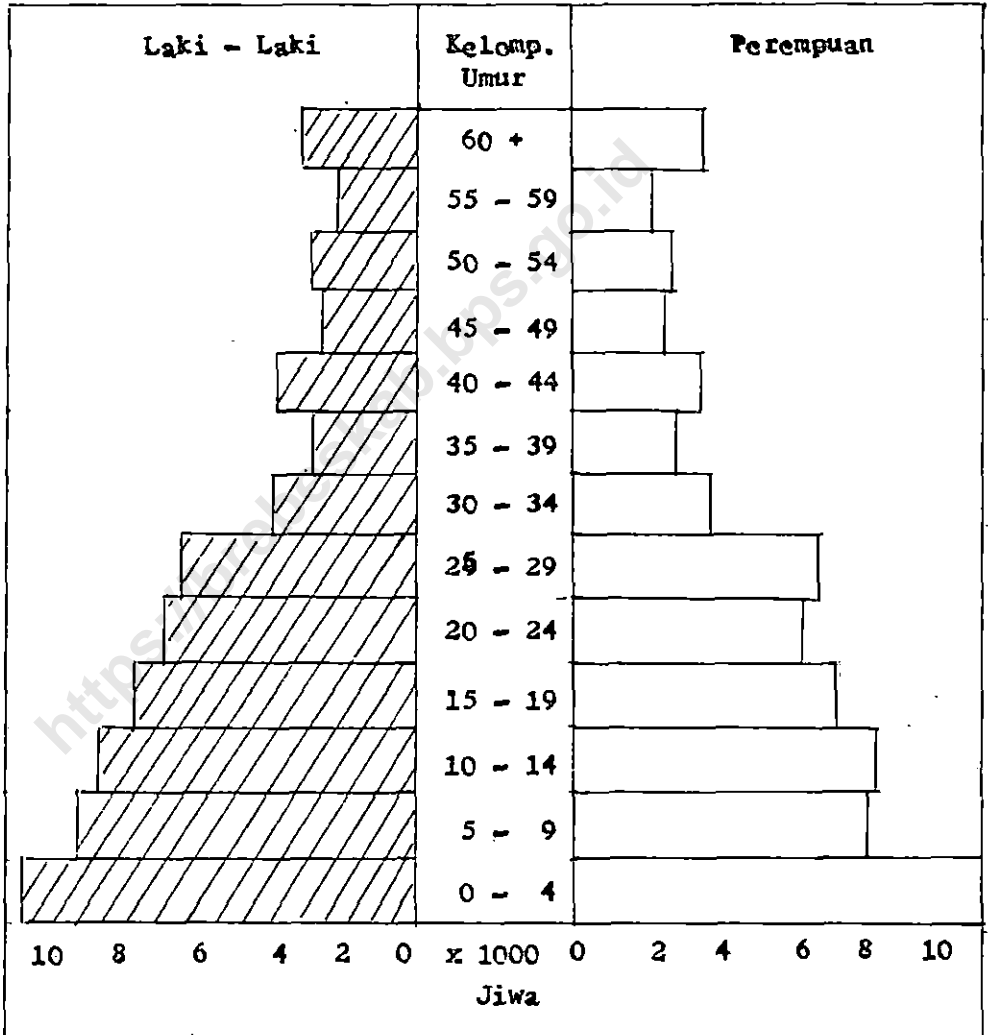
Tabel. III. 36.1

Kelompok - Umur	Laki-2	Perempuan	Jumlah
1	2	3	4
0 - 4	10450	11499	21949
5 - 9	8500	8069	16569
10 - 14	8198	8153	16351
15 - 19	7734	7290	15024
20 - 24	6793	6425	13218
25 - 29	6334	6672	13006
30 - 34	3904	3908	7812
35 - 39	2929	2931	5860
40 - 44	3724	2693	7417
45 - 49	2795	2772	5567
50 - 54	2896	2806	5702
55 - 59	2172	2106	4278
60 +	2983	3627	6610
J u m l a h	69412	69951	139363

Sumber Data : Monografi Desa.

Piramida Penduduk Kec. Bulakanba
Kab. Pati II Brebes Akhir Th 1996

Diagram.4.



Sumber Data : Monografi Desa.

Jumlah Kelahiran dan Kematian Penduduk di Kec.
Bulakamba Kab.Dati II Brebes dalam Tahun 1996.

Tabel.III.7.

D e s a	Kelahiran			Kematian		
	Laki-2	Peren puan	Jumlah L+P	Laki-	Peren puan	Jumlah L+P
1	2	3	4	5	6	7
1.Tegalglayah	22	19	41	26	22	48
2.Petunjungan	14	14	28	11	15	26
3.Jubang	32	10	42	11	7	18
4.Dukuhlo	30	36	66	23	19	42
5.Cipelem	104	87	191	23	25	48
6.Banjaratma	26	20	46	21	23	44
7.Siwuluh	56	55	111	30	20	50
8.Luwungragi	14	13	27	4	4	8
9.Bangsri	8	13	21	13	26	39
10.Rancanuluh	67	69	136	25	20	45
11.Bulusari	23	20	43	12	8	20
12.Karangsari	17	13	30	7	4	11
13.Klunat	86	145	231	55	47	102
14.Bulakparen	27	24	51	7	7	14
15.Cimohong	17	15	32	13	5	18
16.Grinting	176	154	330	39	48	87
17.Bulakamba	11	17	28	13	20	33
18.Pakijangan	40	16	56	22	11	33
19.Pulogadng	12	8	20	9	11	20
J u m l a h	782	748	1530	364	342	706

Sumber Data : Monografi Desa.

Jumlah Pindah dan Datang Penduduk di Kec. Bulak
kamba Kab. Dati II Brebes dalam tahun 1996.

Tabel. III. C.

D e s a	Pindah			Datang		
	Laki-2	Perem- puan	Jumlah L+P	Laki-2	Perem- puan	Jumlah L+P
1	2	3	4	5	6	7
1. Tegalglagah	3	2	5	18	-	18
2. Petunjungan	10	3	13	-	-	-
3. Jubang	-	-	-	1	-	1
4. Dukuhlo	13	3	16	-	-	-
5. Cipelem	1	-	1	-	-	-
6. Banjaratma	12	10	22	-	-	-
7. Siwuluh	-	-	-	-	-	-
8. Lawongragi	-	-	-	-	-	-
9. Bangsri	-	1	1	-	-	-
10. Rancawuluh	1	1	2	-	-	-
11. Bulusari	-	-	-	-	-	-
12. Karangseri	2	1	3	-	-	-
13. Klwut	-	-	-	-	-	-
14. Bulakparen	-	-	-	-	-	-
15. Cimohong	-	-	-	-	-	-
16. Grinting	9	3	12	-	-	-
17. Bulakamba	2	-	2	15	-	15
18. Pakijangan	16	1	17	-	-	-
19. Pulogading	4	-	4	6	-	6
J u m l a h	73	25	98	40	-	40

Sumber Data : monografi Desa.

Banyaknya Nikah, Talak, Cerai dan Rujuk di Kec.
Bulakamba Kab. Dati II Brebes dalam Tahun 1996

Tabel. III.9.

Desa	Nikah	Talak	Cerai	Rujuk
1	2	3	4	5
1. Tegalglagah	112	4	-	-
2. Petunjungan	123	2	-	-
3. Jubang	41	6	-	-
4. Dukuhlo	76	2	-	-
5. Cipelem	65	17	-	-
6. Banjaratma	68	2	-	-
7. Simuluh	60	7	-	-
8. Lumangragi	90	2	-	-
9. Bangsri	152	7	-	-
10. Rancawuluh	75	15	-	-
11. Bulusari	102	5	-	-
12. Karang Sari	34	3	-	-
13. Klusut	176	2	-	-
14. Bulakparen	25	7	-	-
15. Cimohong	67	5	-	-
16. Grinting	152	6	-	-
17. Bulakamba	62	1	-	-
18. Pakijangan	90	6	-	-
19. Pulogading	61	9	-	-
Jumlah	1651	111	-	-

Sumber Data : KUA Kec. Bulakamba

Kepadatan Penduduk (Km²) dan Rata-2 Jiwa/KK
di Kec. Bulakamba Kab. Pati II Brebes Th 1996

Tabel .III.10.

D e s a	Luas Desa (Km ²)	Jumlah Penduduk.	Kepada tan <u>Jl</u> wa/Km ²	Jumlah KK	Rata-2 Jiwa/ KK
1	2	3	4	5	6
1. Tegalglagah	6,70	9298	1398	2315	4
2. Petunjungan	3,87	8537	2206	1987	4
3. Jubang	2,84	2983	1050	642	5
4. Dukuhlo	3,05	5641	1849	1253	5
5. Cipelem	2,85	6016	2111	1393	4
6. Banjaratma	2,75	8499	3091	2104	4
7. Siwuluh	2,33	6460	2772	1414	5
8. Luwungragi	2,31	8426	3648	1646	5
9. Bangsri	14,40	11801	819	2910	4
10. Rancawuluh	6,10	6605	1083	1467	5
11. Bulusari	3,73	7592	2035	1888	4
12. Karang Sari	4,41	3910	887	871	5
13. Kluwut	7,87	15728	1998	3593	4
14. Bulakparen	1,87	2708	1448	649	4
15. Cimohong	6,10	5501	902	1486	4
16. Grinting	13,30	13008	979	2899	4
17. Bulakamba	5,01	4511	900	1021	4
18. Pakijangan	5,57	7678	1378	1572	5
19. Pulogading	6,00	4461	743	1170	4
J u m l a h	101,55	139363	1372	32190	4

Sumber Data : Monografi Desa.

Mata Pencaharian Penduduk (Bagi Umur 10 Th Keatas)
di Kec. Bulakamba Kab. Pati II Brebes Tahun 1996

Tabel. III. 11.

Desa	Peta- ni se ndiri	Buruh Tani	Nela- yan	Pengu- saha	Buruh Indus- tri	Buruh Bangun- an.
1	2	3	4	5	6	7
1. Tegalglagah	3143	2412	9	3	24	96
2. Petunjungan	776	286	-	-	100	103
3. Uubang	82	429	-	6	3	18
4. Dukuhlo	832	1399	-	4	38	132
5. Cipelem	1300	1600	4	2	-	78
6. Banjaratma	1200	3000	-	11	1350	150
7. Siwuluh	886	2342	-	3	178	27
8. Luwungragi	384	2900	-	2	4	35
9. Mangsri	1202	2733	45	7	26	23
10. Rancawuluh	800	500	-	150	-	50
11. Bulusari	510	2650	40	65	426	90
12. Karang Sari	183	320	4	3	-	24
13. Kluwut	1503	1050	4195	77	150	1135
14. Bulakparen	154	840	4	-	-	13
15. Cimohong	250	1224	6	2	15	103
16. Grinting	2501	4305	69	105	94	370
17. Bulakamba	150	500	15	3	-	50
18. Pakijangan	576	539	-	-	-	107
19. Pulogading	470	835	1860	15	30	42
Jumlah	16902	29864	6251	458	2438	2646

Sumber Data : Monografi Desa

Lanjutan

Desa	Pedagang	Pengangkutan	P.Neg. Sipil/ ABRI	Pensiunan	Lain-lain	Jumlah
1	8	9	10	11	12	13
1. Tegalglagah	61	10	133	21	198	6110
2. Petunjungan	217	18	96	29	4572	6197
3. Jubang	17	4	21	4	1815	2399
4. Dukuhlo	689	-	30	4	886	4014
5. Cipelem	58	3	15	5	1603	4668
6. Banjaratma	175	10	175	70	73	6214
7. Siwuluh	24	2	29	53	643	4187
8. Lunggragi	76	17	2	5	2553	5978
9. Mangsri	44	6	29	2	3804	7921
10. Rancawuluh	550	2	6	2	3098	5158
11. Bulusari	50	70	60	60	1851	5872
12. Karang Sari	28	-	50	20	2165	2797
13. Kluwut	970	60	55	65	292	9552
14. Bulakpaten	8	-	10	6	1223	2258
15. Cimohong	35	45	16	4	2445	4145
16. Grinting	264	59	102	21	2208	10098
17. Bulakamba	150	-	87	37	2287	3279
18. Paki jangan	434	72	43	6	3837	5614
19. Pulogading	50	7	23	3	45	3380
Jumlah	3900	385	982	417	35598	99841

Sumber Data : Monografi Desa.



BAB. IV
S O S I A L

<https://brebeskab.bps.go.id>

Jumlah Sekolah, Guru dan Murid TK dan SD
di Kec. Bulakamba Kab. Dati II Brebes pa-
da Tahun 1996.

Tabel. IV. 1.

D e s a	T . K			S . D		
	Sek	Guru	Murid	Sek.	Guru	Murid
1	2	3	4	5	6	7
1. Tegalglagah	1	2	43	4	24	836
2. Petunjungan	1	1	11	4	32	1050
3. Jubang	-	-	-	2	10	315
4. Dukuhle	1	2	20	2	14	510
5. Cipelem	-	-	-	2	12	741
6. Banjaratma	3	8	142	5	39	1365
7. Siwuluh	1	2	18	2	20	691
8. Luwungragi	1	2	32	2	19	1063
9. Bangsri	2	2	49	4	30	1591
10. Rancawuluh	-	-	-	2	15	925
11. Bulusari	1	1	22	3	22	949
12. Karang Sari	1	2	17	3	16	632
13. Kluwut	2	2	40	4	27	1634
14. Bulakparen	1	2	25	2	14	664
15. Cimohong	1	1	20	3	19	1002
16. Grinting	1	2	24	4	31	1561
17. Bulakamba	1	2	27	3	22	884
18. Pakijangan	1	2	18	4	29	1439
19. Pulogading	-	-	-	2	12	580
J u m l a h	16	33	508	57	407	18432

Sumber Data : Cabang Dinas P&K Ranting
Kec. Bulakamba.

Jumlah Sekolah, Guru dan Murid SMP dan SMA di-
Kec. Bulakamba Kab. Dati II Brebes Pada Th 1996

Tabel IV.2.

D e s a	S.M.P			S.M.A		
	Sek.	Guru	Murid	Sek.	Guru	Murid
1	2	3	4	5	6	7
1. Tegalglagah	-	-	-	-	-	-
2. Petunjungan	-	-	-	-	-	-
3. Jubang	-	-	-	-	-	-
4. Dukuhlo	-	-	-	-	-	-
5. Cipelem	-	-	-	-	-	-
6. Banjaratma	3	61	1030	-	-	-
7. Siwuluh	-	-	-	-	-	-
8. Luwungragi	-	-	-	1	17	109
9. Bangsri	-	-	-	-	-	-
10. Rancawuluh	-	-	-	-	-	-
11. Bulusari	-	-	-	-	-	-
12. Karang Sari	1	37	1231	-	-	-
13. Kluwut	1	20	207	-	-	-
14. Bulakparen	-	-	-	-	-	-
15. Cimohong	-	-	-	-	-	-
16. Grinting	-	-	-	1	35	802
17. Bulakamba	1	9	93	1	25	45
18. Pakijangan	1	15	106	-	-	-
19. Pulogading	-	-	-	-	-	-
J u m l a h	7	142	2667	3	77	956

Sumber Data : Sekolah Ybs.

Jumlah Madrasah, Guru dan Murid M.Ibtidaiyah dan
Tsanawiyah di Kec.Bulakamba Kab.Dati II Brebes
Tahun 1996.

Tabel.IV.3.

D e s a	Mad.Ibtidaiyah			Mad.Tsanawiyah		
	Sek.	Guru	Murid	Sek.	Guru	Murid
1	2	3	4	5	6	7
1.Tegalglagah	2	17	568	-	-	-
2.Petunjungan	1	10	346	-	-	-
3.Jubang	1	8	235	1	14	180
4.Dukuhlo	1	7	261	-	-	-
5.Cipelem	1	7	330	-	-	-
6.Banjaratma	1	5	84	-	-	-
7.Siwuluh	2	15	619	1	19	333
8.Bangsri	2	16	701	-	-	-
9.Luwungragi	2	13	565	1	28	306
10.Rancawuluh	-	-	-	-	-	-
11.Bulusari	1	6	192	-	-	-
12.Karangsari	-	-	-	-	-	-
13.Kluwut	2	17	738	-	-	-
14.Bulakparen	-	-	-	-	-	-
15.Cimohong	-	-	-	-	-	-
16.Grinting	1	10	420	-	-	-
17.Bulakamba	-	-	-	-	-	-
18.Pakijangan	-	-	-	-	-	-
19.Pulogading	1	7	276	-	-	-
J u m l a h	18	138	5335	3	61	619

Sumber Data : Registrasi Non Pendidikan Non P & K.

Jumlah Madrasah, Guru dan Murid M. Aliyah dan M.
Diniyah di Kec. Bulakamba Kab. Dati II Brebes -
Tahun 1996.

Tabel. IV. 4.

D e s a	M. Aliyah			M. Diniyah		
	Sekt.	Guru	Murid	Sekt.	Guru	Murid
1	2	3	4	5	6	7
1. Tegalglagoh	-	-	-	1	5	167
2. Petunjunan	-	-	-	1	6	237
3. Jubang	-	-	-	1	4	157
4. Dukuhlo	-	-	-	1	5	264
5. Cipalen	-	-	-	1	6	531
6. Banjaratma	-	-	-	3	12	374
7. Simuluh	-	-	-	1	4	119
8. Bangsri	-	-	-	1	8	718
9. Lurungragi	1	15	32	1	10	800
10. Rancanuluh	-	-	-	2	8	373
11. Bulusari	-	-	-	-	-	-
12. Karang Sari	-	-	-	4	5	306
13. Klunat	-	-	-	2	7	748
14. Bulakparen	-	-	-	-	-	-
15. Gimohong	-	-	-	1	4	145
16. Grinting	-	-	-	1	3	216
17. Bulakamba	-	-	-	-	-	-
18. Pakrijangan	-	-	-	2	11	610
19. Pulogading	-	-	-	-	-	-
J u m l a h	1	15	32	20	98	5765

Sumber Data : Registrasi Non P & K.

Pendidikan Penduduk (bagi Umur 5 Th keatas)
di Kec. Bulakamba Kab. Dati II Brebes Th 1996

Tabel : IV.5.

D e s a	Tamat Akademi/ P.Tinggi	Tamat SMTA	Tamat SMTP	Tamat SD
1	2	3	4	5
1. Tegalglagah	24	340	265	1265
2. Petunjungan	13	461	1323	1993
3. Jubang	12	126	152	346
4. Dukuhlo	7	48	521	1925
5. Cipelem	30	126	340	2006
6. Banjaratma	32	835	1460	2003
7. Siwuluh	29	490	778	803
8. Luwunragi	4	135	146	1502
9. Bangsri	25	660	1237	1963
10. Rancawuluh	4	25	40	1125
11. Bulusari	45	625	1250	1075
12. Karang Sari	20	56	100	1230
13. Kluwut	160	309	1205	2050
14. Bulakparen	3	18	26	112
15. Cimohong	6	65	507	727
16. Grinting	15	223	474	2497
17. Bulakamba	25	70	119	749
18. Pakijangan	63	74	92	1831
19. Pulogading	37	60	103	1118
J u m l a h	554	4746	10138	26330

dilanjutkan ...

Lanjutan

Desa	Tidak Tamat S.D	Belum Tamat S.D	Tidak Sekolah	Jumlah
1	6	7	8	9
1. Tegalglagah	410	2401	2484	7189
2. Petunjungan	432	1363	2196	7781
3. Jubang	824	475	780	2715
4. Dukuhlo	833	636	790	4760
5. Cipelem	842	960	816	5120
6. Banjaratma	250	1420	1263	7263
7. Siwuluh	-	898	1742	4740
8. Luwungragi	1340	1690	2351	7168
9. Wangsri	128	983	4559	9555
10. Rancawuluh	50	857	3724	5825
11. Bulusari	150	857	2956	6958
12. Karang Sari	98	514	1269	3287
13. Kluwut	2828	487	5607	12656
14. Bulakparen	110	1334	671	2274
15. Cimohong	200	1544	1646	4695
16. Grinting	1305	1834	4898	11246
17. Bulakamba	247	1000	1595	3805
18. Pakijangan	1042	1128	2319	6549
19. Pulogading	690	861	959	3828
Jumlah	11779	21242	42625	117414

Sumber Data : Monografi Desa.

Jumlah Gugus Depan dan Anggota Pramuka di Kec.
Bulakamba Kab.Dati II Brebes tahun 1996.

Tabel.IV.6.

D e s a	Jumlah - Gugus de- pan.	Sumber Didik		
		Mabigus	Andalan	Pembina
1	2	3	4	5
1.Tegalglagah	12	6	-	20
2.Petunjungan	12	6	-	22
3.Jubang	8	4	-	14
4.Dukuhlo	6	3	-	12
5.Cipelem	6	3	-	12
6.Banjaratma	16	8	1	28
7.Siwuluh	8	4	1	14
8.Luwungragi	10	5	-	16
9.Bangsri	10	5	-	20
10.Rancawuluh	4	2	1	8
11.Bulusari	8	4	-	16
12.Karangsari	8	4	-	14
13.Kluwat	12	6	-	22
14.Bulakparen	4	2	1	8
15.Cimohong	6	3	-	12
16.Grinting	12	6	1	22
17.Bulakamba	10	5	-	16
18.Pakijangan	10	5	-	18
19.Pulogading	6	3	-	12
J u m l a h	168	84	5	306

Dilanjutkan

Lanjutan

D e s a	Sasaran/Anak didik				Jumlah
	Pande- ga	Pene- gak	Pengra lang	Siaga	
1	6	7	8	9	10
1. Tegalglagah	-	-	737	762	1525
2. Petunjungan	-	-	705	787	1520
3. Jubang	-	-	370	293	681
4. Dukuhlo	-	-	313	412	740
5. Cipelem	-	-	385	629	1029
6. Banjaratma	-	-	1504	766	2387
7. Simuluh	-	-	730	606	1355
8. Luwungragi	-	78	988	695	1782
9. Bangsri	-	-	799	1179	2003
10. Rancawuluh	-	-	306	531	848
11. Dulusari	-	-	486	662	1168
12. Karang Sari	-	-	1024	359	1401
13. Kluwat	-	-	871	1370	2269
14. Bulakparen	-	-	247	363	627
15. Cimohong	-	-	354	525	894
16. Grinting	-	694	769	1107	2599
17. Bulakamba	-	60	509	491	1081
18. Pakijangan	-	-	661	786	1470
19. Pulogading	-	-	200	489	784
J u m l a h	-	832	12118	12810	26163

Sumber Data : Kwaran Kecamatan.

Jumlah Pemeluk Agama di Kec. Bulakamba Kab. Dati II
Brebes pada Akhir Tahun 1996

Tabel IV.7

Desa	Iskan	Kristen Katholik	Kristen Protes- tan	Budha	Hindu
1	2	3	4	5	6
1. Tegalglagah	9298	-	-	-	-
2. Petunjungan	8537	-	-	-	-
3. Jubang	2983	-	-	-	-
4. Dukuhlo	5641	-	-	-	-
5. Cipelem	6016	-	-	-	-
6. Banjaratma	8444	36	12	-	7
7. Siwuluh	6460	-	-	-	-
8. Luwungragi	8426	-	-	-	-
9. Bangsri	11801	-	-	-	-
10. Rancawuluh	6605	-	-	-	-
11. Bulusari	7533	8	20	31	-
12. Karang Sari	3908	2	-	-	-
13. Kluwut	15728	-	-	-	-
14. Bulakparen	2808	-	-	-	-
15. Cimohong	5494	6	1	-	-
16. Grinting	12899	3	6	-	-
17. Bulakamba	4471	2	38	-	-
18. Pakijangan	7678	-	-	-	-
19. Pulogading	4461	-	-	-	-
Jumlah	139191	57	77	31	7

Sumber Data : Monografi Desa

Jumlah Tempat Ibadah di Kec. Bulakamba Kab.
Dati II Brebes dalam Tahun 1996.

Tabel. IV. 8.

D e s a	Mesjid	Gereja	Kuil	Surau/ Mushola
1	2	3	4	5
1. Tegalglagah	2	-	-	17
2. Petunjungan	2	-	-	20
3. Jubang	1	-	-	11
4. Dukuhlo	1	-	-	16
5. Cipelem	1	-	-	20
6. Banjaratma	2	-	-	13
7. Siwuluh	1	-	-	16
8. Luwungragi	2	-	-	25
9. Bangsri	6	-	-	15
10. Rancawuluh	2	-	-	18
11. Bulusari	2	-	-	19
12. Karang Sari	3	-	-	6
13. Kluwut	2	-	-	19
14. Bulakparen	1	-	-	3
15. Cimohong	3	-	-	16
16. Grinting	2	-	-	16
17. Bulakamba	2	-	-	7
18. Pakijangan	2	-	-	20
19. Pulogading	2	-	-	8
J u m l a h	39	-	-	275

Sumber Data : Monografi Desa.

Banyaknya Sarana Kesehatan di Kecamatan Bulakamba
Kab. Dati II Brebes Pada Akhir Tahun 1996:

Tabel IV.9.

D e s a	Rumah Sakit		Rum. Bersalin		Puskesmas	
	Jumlah	T. Tdr	Juml	T. Tdr	Juml	T. Tdr
1	2	3	4	5	6	7
1. Tegalglagah	-	-	-	-	-	-
2. Petunjungan	-	-	-	-	-	-
3. Jubang	-	-	-	-	1	1
4. Dukuhle	-	-	-	-	1	1
5. Cipelem	-	-	-	-	-	-
6. Banjaratma	-	-	1	3	-	-
7. Siwuluh	-	-	-	-	-	-
8. Luwungragi	-	-	-	-	-	-
9. Mangsri	-	-	-	-	1	1
10. Rancawuluh	-	-	-	-	-	-
11. Bulusari	-	-	-	-	1	1
12. Karang Sari	-	-	-	-	-	-
13. Kluwut	-	-	-	-	1	1
14. Bulakparen	-	-	-	-	-	-
15. Cimohong	-	-	-	-	-	-
16. Grinting	-	-	-	-	-	-
17. Bulakamba	-	-	-	-	-	-
18. Pakijangan	-	-	-	-	-	-
19. Pulegading	-	-	-	-	1	1
J u m l a h	-	-	1	3	7	7

dilanjutkan

Lanjutan..

Desa	BKIA/ Pos Ke- hatan/ Klinik	Dok- ter	Pe- rawat	Bidan	Dukun Bayi	Jamban Kelu- ar ga
1	8	9	10	11	12	13
1. Tegalglagah	-	-	2	1	6	40
2. Petunjungan	-	-	2	2	6	26
3. Jubang	-	-	1	1	3	42
4. Dukuhlo	-	-	-	1	4	201
5. Cipelem	-	-	-	1	2	10
6. Banjaratma	-	-	2	2	7	135
7. Siwuluh	-	1	-	1	5	478
8. Luwungragi	-	-	1	1	4	240
9. Bangsri	-	-	1	1	8	15
10. Rancawuluh	-	-	-	-	8	50
11. Bulusari	-	1	2	2	4	175
12. Karang Sari	-	-	2	1	3	37
13. Kluwut	-	-	4	3	5	16
14. Bulakparen	-	-	-	-	3	30
15. Cimohong	-	-	1	-	4	3
16. Grinting	-	-	5	2	3	97
17. Bulakamba	-	1	1	2	4	8
18. Pakijangan	-	-	5	2	7	284
19. Pulogading	-	-	3	-	3	48
Jumlah	-	3	32	23	89	1935

Sumber Data : Monografi Desa.

Jumlah Akseptor KB di Kec. Bulakamba Kab. Dati II Brebes Akhir Th 1996.

Tabel IV.10.1

Desa	PIL	IUD	Kondem	Lainnya	Jumlah
1	2	3	4	5	6
1. Tegalglagah	325	19	-	1068	1412
2. Petunjungan	220	78	-	890	1188
3. Jubang	125	7	-	324	456
4. Dukuhlo	270	22	-	684	976
5. Cipelem	250	24	1	501	776
6. Banjaratna	402	59	12	293	766
7. Siwuluh	290	40	-	568	898
8. Luwungragi	538	14	-	464	1016
9. Bangsri	525	41	-	1186	1752
10. Rancawuluh	463	8	-	557	1028
11. Bulusari	363	105	2	578	1048
12. Karang Sari	166	9	-	410	585
13. Kluwut	468	11	-	1535	2014
14. Bulakparen	37	9	-	338	384
15. Cimohong	132	12	-	772	916
16. Grinting	456	100	-	231	787
17. Bulakamba	154	47	-	367	568
18. Pakijangan	171	34	1	869	1075
19. Pulogading	239	32	-	444	715
Jumlah	5594	671	16	12079	18360

Sumber Data : PLKB Kecamatan Bulakamba.

Jumlah Rumah Penduduk menurut Dindingnya di-
Kec. Bulakamba Kab. Pati II Brebes Tahun 1996.

Tabel. IV. 11.

D e s a	Dinding Terbuat Dari Ba- tu	Dinding Terbuat Dr. Seba- gian Ba- tu	Dinding Terbuat Dr. Kayu / Papan	Dinding Terbuat Dr. Lain- nya	Jumlah
1	2	3	4	5	6
1. Tegalglagah	626	978	5	184	1793
2. Petunjungan	657	549	7	370	1583
3. Jubang	197	51	-	300	548
4. Dukuhle	99	354	19	595	1067
5. Cipelem	141	261	-	552	954
6. Panjaratma	486	497	-	591	1574
7. Siwuluh	476	172	1	403	1052
8. Luwungragi	796	80	1	506	1383
9. Bangsri	525	700	-	805	2030
10. Rancawuluh	375	122	-	701	1198
11. Bulusari	499	97	-	723	1319
12. Karang Sari	385	102	-	121	608
13. Kluwut	624	811	39	202	1676
14. Bulakparen	69	84	-	224	377
15. Cimohong	337	403	4	141	885
16. Grinting	732	231	7	1204	2174
17. Bulakamba	212	124	9	402	747
18. Pakijangan	355	302	2	459	1118
19. Pulogading	294	83	5	366	748
J u m l a h	7885	6001	99	8849	22834

Sumber Data : Monografi Desa.



BAB. V
PERTANIAN

<https://brebeskab.bps.go.id>

Banyaknya Sarana Pengairan Yang Ada di Kec.
Bulakamba Kab. Dati II Brebes Tahun 1996.

Tabel V.1.

D e s a	DAM		Kincir Air		Pompa Air	
	Jml	Ha	Jml	Ha	Jml	Ha
1	2	3	4	5	6	7
1. Tegalglagah	-	-	-	-	70	500
2. Petunjungan	-	-	-	-	26	124
3. Jubang	-	-	-	-	8	37
4. Dukuhlo	-	-	-	-	6	29
5. Cipelem	-	-	-	-	12	56
6. Banjaratma	-	-	-	-	15	72
7. Siwuluh	-	-	-	-	17	81
8. Luwungragi	-	-	-	-	16	76
9. Bangsri	-	-	-	-	22	105
10. Rancawuluh	-	-	-	-	8	38
11. Bulusari	-	-	-	-	30	143
12. Karang Sari	-	-	-	-	6	29
13. Kluwut	-	-	-	-	9	43
14. Bulakparen	-	-	-	-	8	38
15. Cimohong	-	-	-	-	6	28
16. Grinting	-	-	-	-	26	124
17. Bulakamba	-	-	-	-	7	33
18. Pakijangan	-	-	-	-	14	67
19. Pulegading	-	-	-	-	6	28
J u m l a h	-	-	-	-	312	1651

Sumber Data : Monografi Desa.

Luas Panen dan Produksi Padi dan Jagung di-
Kec. Bulakamba Kab. Dati II Brebes Dalam Ta-
hun 1996

Tabel. V.2.

D e s a	P a d i		J a g u n g	
	Luas Pa- nen (Ha)	Produksi (Kw)	Luas Pa- nen (Ha)	Produksi (Kw)
1	2	3	4	5
1. Tegalglagah	434	2897	2	5
2. Petunjungan	211	1393	3	5
3. Jubang	282	1882	-	-
4. Dukuhlo	257	2399	2	4
5. Cipelem	255	2386	3	6
6. Banjaratma	336	2234	-	-
7. Siwuluh	227	343	-	-
8. Luwungragi	103	669	-	-
9. Pangsri	847	5647	2	5
10. Rancawuluh	408	2716	2	4
11. Bulusari	231	1538	3	5
12. Karang Sari	409	2723	-	-
13. Kluwut	525	3503	6	13
14. Bulakparen	231	1538	2	4
15. Cimohong	415	2765	-	-
16. Grinting	449	2991	-	-
17. Bulakamba	329	2192	2	4
18. Pakijangan	203	1844	2	5
19. Pulogading	579	2488	-	-
J u m l a h	6731	44148	29	60

Dilanjutkan

Lanjutan

D e s a	Kacang Tanah		K e d e l e	
	Luas Pa- nen (Ha)	Produksi (Kw)	Luas Pa- nen (Ha)	Produksi (Kw)
1	6	7	8	9
1. Tegalglagah	-	-	144	432
2. Petunjungan	-	-	64	193
3. Jubang	-	-	57	171
4. Dukuhlo	-	-	21	63
5. Cipelem	-	-	43	116
6. Banjaratma	-	-	136	353
7. Siwuluh	-	-	57	148
8. Luwunragi	-	-	51	132
9. Bangsri	-	-	244	634
10. Rancawuluh	-	-	51	132
11. Bulusari	-	-	43	112
12. Karang Sari	-	-	63	164
13. Kluwut	-	-	166	431
14. Bulakparen	-	-	36	93
15. Cimohong	-	-	79	203
16. Grinting	-	-	136	353
17. Bulakamba	-	-	183	475
18. Pakijangan	-	-	93	241
19. Pulogading	-	-	-	-
J u m l a h	-	-	1667	4446

Sumber Data : Dipertan Kecamatan.

Jumlah Pohon dan produksi Kelapa di ^{Kec.} Bulakamba Kab. Dati II Brebes Pada Tahun 1996.

Tabel.V.3.

D e s a	Jumlah Pohon			Prøduksi (butir)
	Muda	Berprø- duksi	Tidak ber prøduksi	
1	2	3	4	5
1. Tegalglagah	475	888	20	24864
2. Petunjungan	171	429	110	12012
3. Jubang	544	622	559	17416
4. Dukuhle	543	950	58	26600
5. Cipelem	167	386	78	10808
6. Banjaratma	74	1189	44	24969
7. Siwuluh	233	343	16	7546
8. Luwungragi	1048	1603	168	30457
9. Bangsri	1553	1524	224	36576
10. Rancawuluh	311	528	89	13200
11. Bulusari	1165	696	156	19488
12. Karang Sari	435	654	91	13734
13. Klumut	194	373	116	7833
14. Bulakparen	369	311	302	5598
15. Cimohong	599	340	386	7140
16. Grinting	504	618	346	17304
17. Bulakamba	311	373	112	8206
18. Pakijangan	1154	1179	57	24759
19. Pulegading	136	311	392	7464
J u m l a h	9986	13317	3324	315974

Sumber Data : Monografi Desa

Jumlah Ternak Besar dan Kecil di Kec. Bulakamba
Kab. Dati II Brebes pada Akhir Tahun 1996.

Tabel V.4.

Desa	Sapi Biasa	Sapi Perah	Kerbau	Kuda	Kambing/Domba	Babi
1	2	3	4	5	6	7
1. Tegalglagah	-	-	18	-	349	-
2. Petunjungan	-	-	15	-	387	-
3. Jubang	-	-	17	9	327	-
4. Dukuhle	-	-	30	-	218	-
5. Cipelom	-	-	36	7	557	-
6. Banjaratma	-	-	-	-	328	-
7. Siwuluh	9	-	8	-	284	-
8. Luwunragi	-	-	-	-	448	-
9. Bangsri	-	-	35	-	1071	-
10. Rancawuluh	-	-	73	-	437	-
11. Bulusari	-	-	24	8	371	-
12. Karang Sari	-	-	29	-	535	-
13. Kluwut	-	-	27	6	369	-
14. Bulakparen	-	-	24	-	273	-
15. Cimohong	-	-	41	-	326	-
16. Grinting	-	-	29	-	449	-
17. Bulakamba	-	-	15	4	382	-
18. Pakijanagan	-	-	46	-	808	-
19. Pulogading	-	-	48	7	338	-
Jumlah	-	-	515	41	8257	-

sumber Data : Monografi Desa.

Jumlah Unggas di Kecamatan Bulakamba Kabupaten Pati II Brebes pada Tahun 1996.

Tabel.V.5.

Desa	Ayam Kampung	Ayam Ras	Itik	Angaa	Itik Manila
1	2	3	4	5	6
1. Tegalglagah	2813	-	129	12	65
2. Petanjungan	2781	49	110	9	88
3. Jubang	1351	-	64	-	42
4. Dukuhle	4206	52	182	6	65
5. Cipelem	3334	-	159	13	66
6. Banjaratma	3077	162	206	19	89
7. Siwuluh	4034	137	180	5	125
8. Luwungragi	1631	70	148	-	88
9. Bangsri	3987	80	281	17	182
10. Rancawuluh	2878	61	304	10	241
11. Pulusari	5510	42	330	12	146
12. Karang Sari	2900	-	289	9	92
13. Kluwut	32700	164	1595	13	132
14. Bulakparen	2283	-	182	7	96
15. Cimahong	2305	37	390	5	262
16. Grinting	6275	93	851	5	223
17. Bulakamba	2360	51	668	11	158
18. Pakijangan	8216	650	760	16	114
19. Pulogading	7381	-	140	9	98
Jumlah	100932	1648	6968	178	2372

Sumber Data : Monografi Desa



BAB. VI
INDUSTRI

<https://brebeskab.bps.go.id>

Jumlah Perusahaan Industri dan Tenaga Kerja
di Kecamatan Bulakamba Kabupaten II Brebes pada Ta-
hun 1996.

Tabel VI.1

Desa Desa	Besar/ Sedang		Kecil		Rumah Tangga	
	Jum- lah	Tenaga Kerja	Jum- lah	Tenaga Kerja	Jum- lah	Tenaga Kerja
1	2	3	4	5	6	7
1. Tegalgiagah	-	-	-	-	4	12
2. Petunjungan	-	-	-	-	3	8
3. Jubang	-	-	-	-	-	-
4. Dukuhlo	-	-	-	-	41	131
5. Cipelen	-	-	-	-	7	18
6. Banjaratma	1	1624	-	-	-	-
7. Siwuluh	-	-	-	-	1	3
8. Luwungragi	-	-	-	-	-	-
9. Bangeri	-	-	-	-	6	15
10. Rancawuluh	-	-	-	-	2	8
11. Bulusari	-	-	-	-	5	14
12. Karang Sari	-	-	-	-	-	-
13. Kluwut	-	-	-	-	11	32
14. Bulakparen	-	-	-	-	-	-
15. Cimohong	1	35	-	-	-	-
16. Grioting	1	35	-	-	4	13
17. Bulakamba	-	-	-	-	1	3
18. Pakijangan	-	-	-	-	2	6
19. Pulegading	-	-	-	-	6	18
Jumlah	3	1694	-	-	93	281

Sumber Data : Monografi Desa



BAB. VII
PERHUBUNGAN

<https://brebeskab.bps.go.id>

Panjang Jalan dan Jumlah Jembatan di Kec.
Bulakamba Kab. Pati II Brebes pada Tahun -
1996

Tabel VII.1.

D e s a	Kelas II	Kelas III	Kelas IIIa	Kelas IV
1	2	3	4	5
1. Tegalglagah	-	-	2,5	-
2. Petunjungan	-	-	1	-
3. Jubang	-	1	-	-
4. Dukuhle	-	-	-	-
5. Cipelem	-	-	1,5	-
6. Banjaratma	-	-	1	-
7. Siwuluh	-	-	1	-
8. Luwungragi	-	2	-	-
9. Mangsri	2	-	-	2
10. Rancawuluh	-	-	-	2
11. Bulusari	1	-	1	-
12. Karang Sari	2	-	-	-
13. Kluwut	1,5	-	-	1,5
14. Bulakparen	1	-	-	-
15. Cimohong	1,5	-	-	-
16. Grinting	1	1	-	-
17. Bulakamba	1,5	-	2	3
18. Pakijangan	1	-	-	-
19. Pulegading	-	-	-	1,5
J u m l a h	11,5	4	10	10

dilanjutkan ...

Lanjutan

Desa	Kelas V	Jalan Desa		Jumlah Jembatan
		Aspal	Non As- pal	
1	6	7	8	9
1. Tegalgalah	-	-	-	8
2. Petunjungan	-	1	-	2
3. Jubang	1,5	-	1	6
4. Dukuhlo	-	-	3,5	3
5. Cipelem	-	1	1	8
6. Banjaratma	-	-	-	3
7. Siwuluh	-	-	4	4
8. Luwungragi	-	-	4,5	3
9. Bangsri	2	2	3	8
10. Rancawuluh	-	1	1	8
11. Bulusari	2	2	1,5	5
12. Karang Sari	-	2	1,5	-
13. Kluwet	3	-	2,5	5
14. Bulakparen	-	-	1	-
15. Cimohong	-	1,5	1,5	5
16. Grinting	-	-	2	3
17. Bulakamba	3	2	2	7
18. Pakijangan	-	-	1	1
19. Pulegading	-	-	0,5	19
Jumlah	11,5	12,5	31,5	98

Sumber Data : Monografi Desa:

Jumlah Kendaraan Bermotor di Kec. Bulakamba Kab.
Dati II Brebes Pada Akhir Tahun 1996.

Tabel.VII.2.

Desa	Sepeda Motor	Mobil Dinas	Mobil Pribadi	Colt	Bus	Truk
1	2	3	4	5	6	7
1. Tegalglagah	60	-	10	-	-	-
2. Petunjungan	62	-	7	-	-	-
3. Jubang	28	-	2	-	-	-
4. Dukuhlo	19	-	-	2	-	1
5. Cipelem	30	-	4	-	-	1
6. Banjaratma	32	6	-	-	-	-
7. Simuluh	68	-	6	-	-	1
8. Luwungragi	33	-	-	-	-	1
9. Bangsri	27	-	11	3	-	3
10. Mancawuluh	9	-	1	4	-	-
11. Bulusari	17	1	9	6	-	3
12. Karang Sari	8	-	1	-	-	-
13. Klumut	29	-	-	-	-	-
14. Bulakparen	19	-	22	-	-	-
15. Cimohong	18	-	4	3	44	19
16. Grinting	97	-	5	6	-	5
17. Bulakamba	29	1	2	3	-	3
18. Pakijangan	38	-	3	10	-	1
19. Pulegading	31	-	4	5	-	-
Jumlah	634	8	91	43	44	38

Sumber Data : Monografi Desa

Jumlah Kendaraan Tidak Bermotor di Kec. Dulakamba Kab. Pati II Brobes Akhir Tahun 1996

Tabel VII-31

D e s a	Sepeda	Dokar	Gerobag		Becak
			Dorong	Hewan	
1	2	3	4	5	6
1. Tegalglagah	291	-	18	-	17
2. Petunjungan	237	-	-	-	11
3. Jubang	167	2	21	-	8
4. Dukuhlo	227	-	-	-	5
5. Cipelem	141	4	-	-	9
6. Manjaratna	408	-	-	-	21
7. Siwuluh	334	-	11	-	9
8. Luwungragi	256	-	63	-	14
9. Bangsri	332	2	9	-	15
10. Rancawuluh	179	-	-	-	7
11. Bulusari	320	2	7	-	18
12. Karang Sari	226	-	2	-	7
13. Kluwut	166	-	9	-	16
14. Bulakparen	70	-	-	-	5
15. Cimohong	213	-	27	-	19
16. Grinting	282	-	17	-	20
17. Bulakamba	119	3	48	-	14
18. Pakijangan	189	-	-	-	12
19. Pulogading	82	-	3	18	11
J u m l a h	4239	13	224	18	230

Sumber Data : Monografi Desa

Jumlah Kapal, Perahu Motor Tempel dan Perahu
di Kec. Bulakamba Kab. Pati II Brebes pada a-
khir Tahun 1996.

Tabel.VII.4.

D e s a	Kapal		Perahu M. Tempel		Perahu
	Jml	PK	Jml	PK	
1	2	3	4	5	6
1. Tegalglagah	-	-	-	-	-
2. Petunjungan	-	-	-	-	-
3. Jubang	-	-	-	-	-
4. Dukunlo	-	-	-	-	-
5. Cipelem	-	-	-	-	-
6. Banjaratma	-	-	-	-	-
7. Siwuluh	-	-	-	-	-
8. Luwungragi	-	-	-	-	-
9. Mangsri	-	-	-	-	-
10. Rancamuluh	-	-	-	-	-
11. Bulusari	-	-	-	-	-
12. Karang Sari	-	-	-	-	-
13. Kluwut	-	-	892	7,5*)	-
14. Bulakparen	-	-	-	-	-
15. Cimohong	-	-	-	-	-
16. Grinting	-	-	-	-	-
17. Bulakamba	-	-	-	-	-
18. Pakijangan	-	-	-	-	-
19. Pulogading	-	-	132	7,5*)	-
J u m l a h	-	-	1024	7,5*)	-

Keterangan : *)-Rata-rata.

Sumber Data : Monografi Desa.

Jumlah Pesawat Radio, Televisi dan Telepon di -
Kec. Bulakamba Kab. Dati II Brebes Tahun 1996

Tabel VII.56

Desa	Radio	Televisi	Telepon
1	2	3	4
1. Tegalglagah	114	103	
2. Petunjungan	635	218	
3. Jubang	73	71	
4. Dukuhlo	126	54	
5. Cipelen	70	51	
6. Banjaratma	229	213	2
7. Simuluh	171	126	
8. Luwungragi	140	92	
9. Wangsri	283	97	
10. Rancawuluh	122	91	
11. Bulusari	192	128	
12. Karang Sari	218	205	1
13. Kluwut	166	168	
14. Bulakparen	73	51	
15. Cinohong	65	41	
16. Grinting	317	235	
17. Bulakamba	138	146	1
18. Pakijangan	98	67	
19. Pulogading	97	81	
Jumlah	3327	2238	2

Sumber Data : Monografi Desa



BAB VIII
PEREKONOMIAN

<https://brebeskab.go.id>

Jumlah Pasar, Toko/Kios/Warung, BUUD dan KUD
di Kec. Bulakamba Kabupaten II Brebes Th 1996

Tabel VIII.1.

Desa	Pasar			Jml Toko/ Kios/Warung	Jumlah BUUD	KUD
	Umum	Ikan	Hewan			
1	2	3	4	5	6	7
1. Tegalglagah	-	-	-	21	-	-
2. Petunjungan	-	-	-	20	-	-
3. Jubang	-	-	-	20	-	-
4. Dukuhle	-	-	-	18	-	-
5. Cipelon	-	-	-	25	-	-
6. Banjaratma	1	-	-	48	-	-
7. Siwuluh	-	-	-	22	-	-
8. Luwungragi	-	-	-	57	-	-
9. Wangsri	-	-	-	23	-	1
10. Mancawuluh	-	-	-	19	-	-
11. Bulusari	-	-	-	27	-	1
12. Karang Sari	-	-	-	23	-	-
13. Kliwut	1	1	-	16	-	1
14. Bulakparen	-	-	-	18	-	-
15. Cinchong	-	-	-	15	-	-
16. Grinting	-	-	-	15	-	-
17. Bulakamba	1	-	-	23	-	-
18. Pakijangan	0	-	-	16	-	-
19. Pulogading	-	-	-	19	-	1
Jumlah	3	1	-	445	-	4

Sumber Data : Monografi Desa

Banyaknya Sarana Perumahan Lainnya di Kec.
Bulakamba Kab. Pati II Brebes Pada Tahun 1996.

Tabel VIII.2.

D e s a	Jumlah - Koperasi Simp. Pin- jam	Jumlah Badan-2 Kredit	Jumlah Lumbu- ng Desz	Rumah/W. Makan	
				Jml.	T. Kerja
1	2	3	4	5	6
1. Tegalglagah	-	-	1	2	4
2. Petunjungan	-	2	-	7	14
3. Jubang	-	-	-	2	4
4. Dukuhlo	-	2	1	-	-
5. Cipelem	-	1	-	-	-
6. Banjaratma	1	2	1	9	18
7. Siwuluh	-	1	1	-	-
8. Luwungragi	-	1	1	2	4
9. Mangsri	-	2	-	3	6
10. Rancawuluh	-	1	-	1	2
11. Bulusari	-	3	-	5	10
12. Karang Sari	-	2	-	4	8
13. Kluwut	-	2	-	5	10
14. Bulakparen	-	1	-	-	-
15. Cimohong	-	2	-	4	8
16. Grinting	-	2	1	3	7
17. Bulakamba	1	2	-	8	17
18. Pakijangan	-	2	1	1	1
19. Pulogading	-	2	1	2	4
J u m l a h	2	30	8	58	117

dilanjutkan ...

Lanjutan

D e s a	Perdagangan		Angkut an:	Lain- nya
	Juml	T. Kerja		
1	2	3	9	10
1. Tegalglagah	1	6	13	-
2. Petunjungan	-	-	14	-
3. Jubang	-	-	5	-
4. Dukuhle	-	-	3	-
5. Cipelem	-	-	6	-
6. Banjaratma	3	12	25	-
7. Siwuluh	-	-	6	-
8. Luwungragi	-	-	6	-
9. Bangsri	-	-	9	-
10. Rancawuluh	-	-	8	-
11. Mulusari	1	5	14	-
12. Karang Sari	-	-	6	-
13. Kluwut	3	10	16	-
14. Bulakparen	-	-	4	-
15. Cimohong	1	92	7	-
16. Grinting	-	-	16	-
17. Bulakamba	2	11	17	-
18. Pakijangan	-	-	11	-
19. Pulogading	-	-	12	-
J u m l a h	11	136	198	-

Sumber Data : Monografi Desa,