

Katalog : 1101002.3524.010

# STATISTIK DAERAH KECAMATAN SUKORAME 2012



**Badan Pusat Statistik Kabupaten Lamongan**

**STATISTIK DAERAH  
KECAMATAN SUKORAME  
2012**

<http://lamongankab.bps.go.id>

## **STATISTIK DAERAH KECAMATAN SUKORAME 2012**

Katalog BPS : 1101002.3524.010  
Ukuran Buku : 8,27 inci x 11,69 inci  
Jumlah Halaman : 14 halaman

Naskah:  
Koordinator Statistik Kecamatan Sukorame

Gambar Kulit:  
Koordinator Statistik Kecamatan Sukorame

Diterbitkan Oleh:  
Badan Pusat Statistik Kabupaten Lamongan

Dicetak Oleh :  
Badan Pusat Statistik Kabupaten Lamongan

Boleh dikutip dengan menyebut sumbernya

## KATA PENGANTAR

Publikasi Statistik Daerah Kecamatan Sukorame 2012 diterbitkan oleh Badan Pusat Statistik Kabupaten Lamongan berisi berbagai data dan informasi terpilih seputar Kecamatan Sukorame yang dianalisis secara sederhana untuk membantu pengguna data memahami perkembangan pembangunan serta potensi yang ada di Kecamatan Sukorame.

Publikasi Statistik Daerah Kecamatan Sukorame 2012 diterbitkan untuk melengkapi publikasi-publikasi statistik yang sudah terbit secara rutin setiap tahun. Berbeda dengan publikasi-publikasi yang sudah ada, publikasi ini lebih menekankan pada analisis.

Materi yang disajikan dalam Statistik Daerah Kecamatan Sukorame 2012 memuat berbagai informasi/indikator terpilih yang terkait dengan pembangunan di berbagai sektor di Kecamatan Sukorame dan diharapkan dapat menjadi bahan rujukan/kajian dalam perencanaan dan evaluasi kegiatan pembangunan.

Kritik dan saran konstruktif berbagai pihak kami harapkan untuk penyempurnaan penerbitan mendatang. Semoga publikasi ini mampu memenuhi tuntutan kebutuhan data statistik, baik oleh instansi/dinas pemerintah, swasta, kalangan akademisi maupun masyarakat luas..

Sukorame, Nopember 2012

Koordinator Statistik  
Kecamatan Sukorame

MOHAMMAD SHOBIRIN, A.Md  
NIP. 19830829 201101 1 012

## DAFTAR ISI

Halaman Judul.....	i
Kata Pengantar.....	iii
Daftar Isi.....	iv
I. Pemerintahan.....	1
II. Penduduk.....	2
III. Pendidikan.....	3
IV. Kesehatan.....	4
V. Pertanian Tabama.....	5
VI. Peternakan.....	6
VII. Industri.....	7
Lampiran.....	8

# I. PEMERINTAHAN

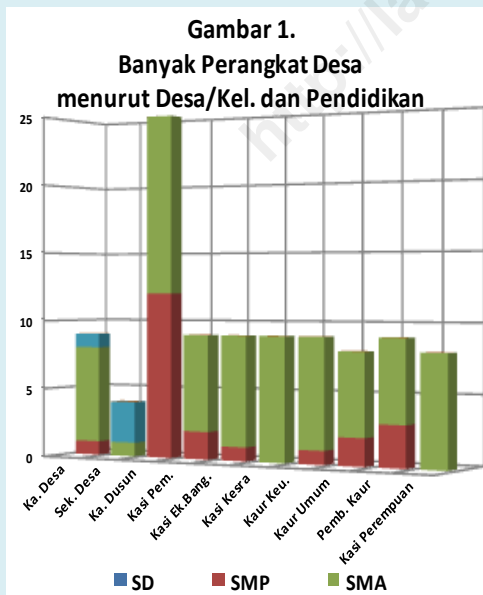
**Tabel 1.**  
**Banyaknya Satuan Lingkungan Setempat**  
**menurut Desa di Kecamatan Sukorame Tahun 2011**

No.	Nama Desa	Dusun	RW	RT
(1)	(2)	(3)	(4)	(5)
1	Kedung Kumpul	4	7	25
2	Sembung	2	1	6
3	Banggle	3	3	8
4	Mragel	3	3	7
5	Sukorame	12	4	24
6	Sewor	5	5	17
7	Kedungrejo	3	3	6
8	Wedoro	2	2	10
9	Pendowo Kumpul	4	4	11
<b>Kec. Sukorame</b>		<b>38</b>	<b>32</b>	<b>114</b>

Sumber : Sukorame Dalam Angka 2012

Kecamatan Sukorame memiliki desa sebanyak 9 desa/kelurahan, yang terbagi lagi menjadi tiga tingkatan satuan lingkungan setempat yang lebih kecil yaitu tingkat pertama Dusun, tingkat kedua Rukun Warga (RW), dan satuan lingkungan setempat terkecil adalah Rukun Tetangga (RT). Dengan jumlah keseluruhan 38 dusun, 32 RW, dan 114 RT. Diantara seluruh desa di Kecamatan Sukorame, Desa Kedung Kumpul memiliki jumlah satuan RT terbanyak untuk tiga tingkatan satuan lingkungan tersebut dengan jumlah sebanyak 25 RT. Dengan jumlah ini maka rata-rata ada 4 dusun per desa, 3 RW per dusun dan 13 RT per RW.

Di setiap desa/kelurahan dipimpin oleh seorang Kepala Desa/Kelurahan dengan dibantu beberapa perangkat yang terbagi dalam beberapa jabatan. Adapun tingkat pendidikan yang dimiliki perangkat mulai dari Sekolah Dasar (SD) sampai dengan Perguruan Tinggi. Sebagian besar perangkat berpendidikan SMA (75,9 persen) dan yang tamatan SMP menempati urutan kedua terbanyak (19,6 persen). Walaupun tak terlalu banyak, tetapi ada juga perangkat yang tamatan Perguruan Tinggi yaitu 4,5 persen.




## II. PENDUDUK

Jumlah penduduk terbanyak adalah penduduk desa Sukorame dengan jumlah penduduk sebanyak 6.682 jiwa, di urutan selanjutnya adalah adalah Desa Kedung Kumpul dengan jumlah penduduk 4.210 jiwa. Sedangkan untuk desa yang memiliki jumlah penduduk paling sedikit adalah Desa Kedungrejo dengan jumlah penduduk sebanyak 987 jiwa. Dengan total penduduk 21.492 jiwa, maka di Kecamatan Sukorame rata-rata jumlah penduduk per desa 2.388 jiwa

Sex Ratio (jumlah penduduk laki-laki dibandingkan jumlah penduduk perempuan) di setiap desa angka cukup bervariasi. Untuk total sex ratio Kecamatan Sukorame adalah sebesar 100,24 persen. Dengan kata lain bahwa setiap 100 penduduk perempuan ada hampir 100 penduduk laki-laki atau berarti jumlah penduduk laki-laki di Kecamatan Sukorame hampir seimbang dengan jumlah penduduk perempuan.

Dengan luas wilayah sebesar 8,56 km<sup>2</sup> dan jumlah penduduk sebanyak 6.682 jiwa, Desa Sukorame adalah Desa terpadat di Kecamatan Sukorame yaitu dengan kepadatan penduduk sebanyak 781 jiwa per luas wilayah 8,56 km<sup>2</sup>.

**Gambar 2.**  
Jumlah Penduduk Menurut Desa dan Jenis Kelamin - Tahun 2011 (ribu)



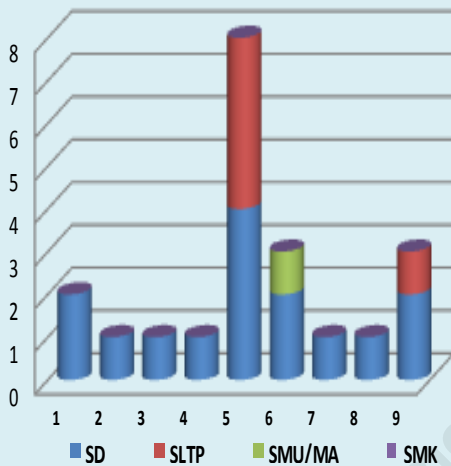
**Tabel 2.**  
Jumlah Penduduk, Rumah tangga, Kepadatan dan Rata-Rata Anggota Rumah tangga Tahun 2011

No.	Desa/Kel.	Luas (km <sup>2</sup> )	Penduduk	Ruta	Kepadatan	Rata2 per Ruta
(1)	(2)	(3)	(4)	(5)	(6)	(7)
1	Kedung Kumpul	10,94	4.210	1.093	385	4
2	Sembung	3,03	1.033	294	341	4
3	Banggle	3,75	1.637	391	437	4
4	Mragel	4,76	1.344	312	282	4
5	Sukorame	8,56	6.682	1.622	781	4
6	Sewor	2,99	2.048	518	685	4
7	Kedungrejo	1,85	987	238	534	4
8	Wedoro	2,55	1.798	427	705	4
9	Pendowo Kumpul	3,04	1.753	441	577	4
<b>Kec. Sukorame</b>		<b>41,47</b>	<b>21.492</b>	<b>5.336</b>	<b>518</b>	<b>4,0</b>

Sumber : Sukorame Dalam Angka 2012

### III. PENDIDIKAN

**Gambar 3.**  
**Jumlah Lembaga Pendidikan**  
**Kecamatan Sukorame - Tahun 2011**



**Tabel 3.**  
**Banyak Sekolah, Murid, Guru, dan Rasio**  
**Kecamatan Sukorame - Tahun 2011**

Uraian		Tingkat Sekolah			
		SD	SLTP	SMU/MA	SMK
Jumlah	Sekolah	15	5	2	1
	Murid	1.786	992	259	597
	Guru	167	97	42	31
Rasio Murid terhadap	Sekolah	119,1	198,4	129,5	597,0
	Guru	10,7	10,2	6,2	19,3

Sumber : Sukorame Dalam Angka 2012

Salah satu tujuan pembangunan adalah menciptakan manusia Indonesia yang berkualitas. Untuk mencapai tujuan tersebut perlu dukungan baik sarana prasarana yang memadai. Bila dilihat dari Lembaga yang telah tersedia salah satunya adalah lembaga pendidikan tingkat sekolah dasar dan sekolah lanjutan.

Dari 9desa di Kecamatan Sukorame, lembaga pendidikan Sekolah Dasar (SD) ada di setiap desa dengan jumlah yang hampir merata. Terbanyak berada di Desa Sukorame dengan jumlah SD sebanyak 4 lembaga, hanya ada 1 desa yang memiliki SMK, 2 desa memiliki SLTP dan SMU.

Pada Tabel 3 dapat diketahui bahwa di tingkat pendidikan Sekolah Dasar (SD), perbandingan jumlah murid SD terhadap guru SD sebesar 11,3 yang berarti bahwa 1 guru SD di Kecamatan Sukorame mengajar sebanyak 10,7 atau 11 siswa sekolah dasar (SD). Sedangkan perbandingan murid SD terhadap sekolah adalah sebesar 119,1 yang berarti bahwa 1 sekolah tingkat dasar (SD) di Kecamatan Sukorame mampu menampung murid SD sebanyak 119,1 atau 119 anak.



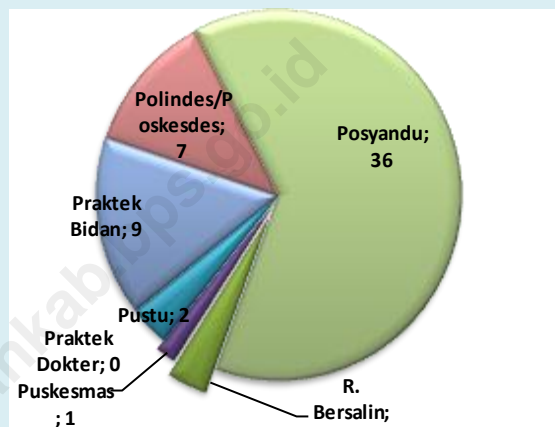
## IV. KESEHATAN

Salah satu indikator untuk mengukur keberhasilan pembangunan manusia adalah kualitas kesehatan masyarakat. Faktor yang mempunyai peranan penting dalam meningkatkan kualitas kesehatan masyarakat adalah program yang dilaksanakan dan sarana yang tersedia.

Di Kecamatan Sukorame ada beberapa jenis sarana kesehatan telah tersedia walaupun dengan jumlah yang bervariasi. Jumlah sarana kesehatan Posyandu di Kecamatan Sukorame paling banyak dibandingkan dengan jumlah sarana kesehatan yang lain yaitu sebanyak 36 unit.

Salah satu program untuk menciptakan keluarga kecil yang sejahtera adalah Keluarga Berencana (KB) dengan salah satu tujuannya merencanakan kehamilan dengan cara penggunaan alat/cara kontrasepsi yang sarannya Pasangan Usia Subur. Alat kontrasepsi paling banyak digunakan adalah suntik sebanyak 59,34 persen dan penggunaan Implant menempati urutan selanjutnya (15,80 persen).

**Gambar 4.**  
Jumlah Sarana Kesehatan  
Kecamatan Sukorame - Tahun 2011



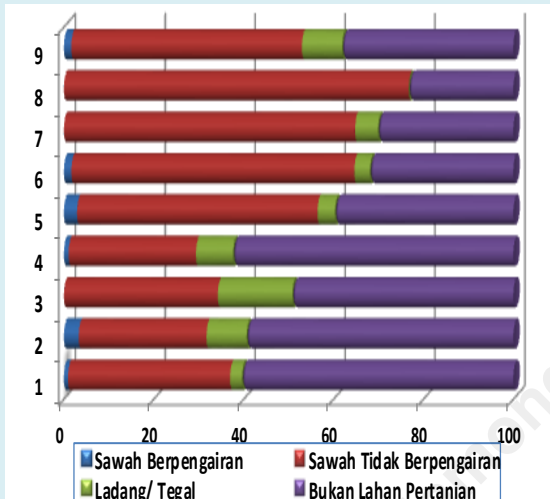
**Tabel 4.**  
Banyaknya PUS dan Peserta KB Aktif  
Kecamatan Sukorame - Tahun 2011

Uraian		Jumlah	%
Pasangan Usia Subur (PUS)	Seluruhnya	4.716	100,00
	Peserta KB	3.773	80,00
Alat/Cara Kontrasepsi	AKDR	423	11,21
	Pil	452	11,98
	MOP/ MOW	63	1,67
	Implant	596	15,80
	Suntik	2.239	59,34
	Kondom	0	0,00
	Lainnya	0	0,00
<b>Jumlah</b>		<b>3.773</b>	<b>100,00</b>

Sumber : Sukorame Dalam Angka 2012

# V. PERTANIAN TABAMA

**Gambar 5.**  
**Persentase Luas Lahan & Penggunaannya**  
**Menurut Desa di Kecamatan Sukorame**  
**Tahun 2011 (%)**



**Tabel 5.**  
**Produksi Tanaman Bahan Makanan**  
**di Kecamatan Sukorame - Tahun 2011 (ton)**

No	Desa	Padi (GKG)	Jagung	Kc. Kedelai	Kc. Hijau
1	Kedung Kumpul	3.168,0	827,0	7,0	16,0
2	Sembung	804,0	435,0	3,0	11,0
3	Banggle	1.298,0	459,0	5,0	13,0
4	Mragei	1.355,0	450,0	4,0	12,0
5	Sukorame	3.922,0	943,0	11,0	20,0
6	Sewor	1.627,0	548,0	5,0	11,0
7	Kedungrejo	976,0	521,0	3,0	7,0
8	Wedoro	1.719,0	586,0	6,0	8,0
9	Pendowo Kumpul	1.703,0	498,0	5,0	10,0
<b>Kec. Sukorame :</b>		<b>16.572,00</b>	<b>5.267,00</b>	<b>49,00</b>	<b>108,00</b>

Sumber : Sukorame Dalam Angka 2012

Ketersediaan bahan makanan sangat penting untuk menciptakan ketahanan pangan suatu wilayah. Untuk itu diperlukan produksi tanaman bahan makanan yang memadai. Variabel yang sangat mempengaruhi besaran produksi adalah luas lahan pertanian dan rata-rata produksi per hektar komoditas tersebut. Di kecamatan ini 52,08 persen dari seluruh luas kecamatan digunakan sebagai lahan pertanian dengan rincian 1,43 persen berupa sawah berpengairan, 44,92 persen berupa lahan sawah tidak berpengairan dan 5,74 persen berupa ladang/tegal. Sisanya sebesar 47,92 persen berupa lahan bukan pertanian yang digunakan untuk bangunan maupun permukiman.

Ada beberapa produksi tanaman bahan makanan yang dihasilkan di kecamatan ini. Untuk empat komoditi yang ditampilkan, komoditi padi produksinya paling tinggi dan sumbangan terbesar dari desa Sukorame. Produksi jagung menempati urutan selanjutnya dengan total produksi sebesar 5.267 ton, desa penghasil terbesar adalah Sukorame. Di kecamatan ini juga terdapat potensi kacang Hijau dengan produksi 108 ton dan komoditas kacang Kedelai dengan produksi 49 ton.


## VI. PETERNAKAN

Kebutuhan protein hewani bisa diperoleh dari daging yang dihasilkan oleh ternak besar, ternak kecil, dan unggas, maupun produksi turunannya. Khusus ternak besar selain penghasil daging, juga bisa dimanfaatkan tenaganya untuk alat transportasi, maupun untuk mengolah lahan pertanian. Populasi ternak besar dan kecil yang datanya tersedia di Kecamatan Sukorame meliputi sapi dan kambing/domba. Pada tahun 2011 terbesar yaitu populasi sapi sebanyak 5.174 ekor, diikuti populasi kambing sebanyak 1.758 dan terdapat juga kerbau dengan populasi hanya 68 ekor.

Selain populasi ternak Besar, Desa di Kecamatan Sukorame juga memiliki beberapa jenis populasi unggas. Pada Tabel 6 dapat diketahui bahwa pada tahun 2011 jumlah populasi ayam buras di Kecamatan Sukorame sebanyak 11.602 ekor. Dengan jumlah populasi ayam buras terbesar berada di desa Sukorame yaitu sebanyak 2.400 ekor. Sedangkan jumlah populasi ayam pedaging maupun ayam petelur berturut-turut sebanyak 14.750 dan 2.500 ekor. Kemudian untuk itik/itik manila jumlah populasi sebanyak 434 ekor.

Gambar 6.

Populasi Ternak Besar dan Kecil - 2011 (ekor)



Tabel 6.

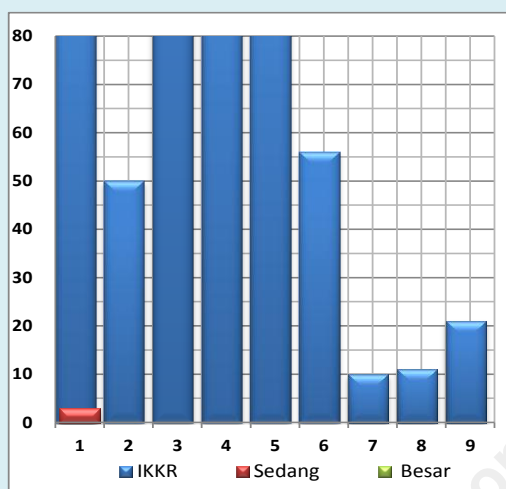
Populasi Unggas per Desa di Kecamatan Sukorame Tahun 2011

No.	Nama Desa	Ayam Buras	Ayam Pedaging	Ayam Petelur	Itik/Itik Manila
(1)	(2)	(3)	(4)	(5)	(5)
1	Kedung Kumpul	2.300	5.250	0	124
2	Sembung	512	4.500	0	-
3	Banggle	1.250	-	0	32
4	Mragei	1.100	-	0	-
5	Sukorame	2.400	2.500	0	25
6	Sewor	1.400	2.500	2.500	131
7	Kedungrejo	250	-	0	26
8	Wedoro	590	-	0	55
9	Pendowo Kumpul	1.800	-	0	41
<b>Kec. Sukorame</b>		<b>11.602</b>	<b>14.750</b>	<b>2.500</b>	<b>434</b>

Sumber : Sukorame Dalam Angka 2012

## VII. INDUSTRI

**Gambar 7.**  
**Jumlah Industri Menurut Jenisnya**  
**Di Kecamatan Sukorame Tahun 2011**



**Tabel 7.**  
**Banyaknya Industri Menurut Jenisnya**  
**di Kecamatan Sukorame Tahun 2011**

No.	Nama Desa	IKKR	Sedang	Besar	Jumlah
(1)	(2)	(3)	(4)	(5)	(6)
1	Kedung Kumpul	115	3	-	118
2	Sembung	50	-	-	50
3	Banggle	180	-	-	180
4	Mragel	115	-	-	115
5	Sukorame	118	-	-	118
6	Sewor	56	-	-	56
7	Kedungrejo	10	-	-	10
8	Wedoro	11	-	-	11
9	Pendowo Kumpul	21	-	-	21
<b>Kec. Sukorame</b>		<b>676</b>	<b>3</b>	<b>0</b>	<b>679</b>

Sumber : Sukorame Dalam Angka 2012

Industri merupakan salah satu sektor ekonomi yang selama ini selalu mendapat perhatian serius dari pemerintah untuk ditingkatkan pertumbuhannya. Sektor ini diharapkan bisa memacu pertumbuhan ekonomi sektor-sektor lain dalam suatu wilayah. Di Kecamatan Sukorame kegiatan sektor industri bisa dilihat pada tabel di samping. Dari jenis industri kecil/kerajinan rumah tangga (IKKR), industri sedang, dan industri besar, industri kecil/kerajinan rumah tangga (IKKR) yang ada di kecamatan Sukorame tahun 2011 yaitu sebanyak 676 unit, industri sedang hanya 3 unit sedangkan industri besar tidak ada.

Industri kecil/kerajinan rumah tangga (IKKR) bila dilihat lebih cermat lagi, usaha ini menyebar di seluruh desa dengan sebaran yang cukup merata. Populasi terbesar berada di desa Banggle sebanyak 180 unit, kemudian desa yang memiliki industri kecil/kerajinan rumah tangga (IKKR) terbanyak selanjutnya adalah desa Sukorame yaitu sebanyak 118 unit.

**Lampiran Tabel 1.**  
**Banyak Perangkat menurut Desa/Kel. dan Pendidikan**  
**Di Kecamatan Sukorame Tahun 2011**

No.	Jenis Jabatan/ Perangkat Desa	Pendidikan Terakhir yang ditamatkan						Jumlah
		SD	SMP	SMA	D-1/2/3	D4/S1	S2	
(1)	(2)	(3)	(4)	(5)	(6)	(7)	(8)	(7)
1	Kepala Desa	-	1	7	-	1	-	9
2	Sekretaris Desa	-	-	1	-	3	-	4
3	Kepala Dusun	-	12	25	-	1	-	38
4	Kasi Pemerintahan	-	2	7	-	-	-	9
5	Kasi Ek.Bang.	-	1	8	-	-	-	9
6	Kasi Kesra	-	-	9	-	-	-	9
7	Kaur Keuangan	-	1	8	-	-	-	9
8	Kaur Umum	-	2	6	-	-	-	8
9	Pembantu Kaur	-	3	6	-	-	-	9
10	Kasi Perempuan	-	-	8	-	-	-	8
<b>Jumlah</b>		<b>0</b>	<b>22</b>	<b>85</b>	<b>0</b>	<b>5</b>	<b>0</b>	<b>112</b>

Sumber : Sukorame Dalam Angka 2012

**Lampiran Tabel 2.**  
**Jumlah Penduduk Menurut Desa dan Jenis Kelamin**  
**Kecamatan Sukorame - Tahun 2011**

No.	Desa/Kelurahan	Laki-laki	Perempuan	Jumlah
(1)	(2)	(3)	(4)	(5)
1	Kedung Kumpul	2,054	2,156	4,210
2	Sembung	511	522	1,033
3	Banggle	807	830	1,637
4	Mragel	683	661	1,344
5	Sukorame	3,398	3,284	6,682
6	Sewor	1,015	1,033	2,048
7	Kedungrejo	520	467	987
8	Wedoro	889	909	1,798
9	Pendowo Kumpul	882	871	1,753
<b>Jumlah :</b>		<b>10,759</b>	<b>10,733</b>	<b>21,492</b>

*Sumber : Sukorame Dalam Angka 2012*

**Lampiran Tabel 3.**  
**Jumlah Lembaga Pendidikan**  
**Kecamatan Sukorame Tahun 2011**

<b>No.</b>	<b>Nama Desa</b>	<b>SD</b>	<b>SLTP</b>	<b>SMU/MA</b>	<b>SMK</b>
(1)	(2)	(3)	(4)	(5)	(6)
1	Kedung Kumpul	2	-	-	-
2	Sembung	1	-	-	-
3	Banggle	1	-	-	-
4	Mragel	1	-	-	-
5	Sukorame	4	4	2	1
6	Sewor	2	-	1	-
7	Kedungrejo	1	-	-	-
8	Wedoro	1	-	-	-
9	Pendowo Kumpul	2	1	-	-
<b>Jumlah</b>		<b>15</b>	<b>5</b>	<b>3</b>	<b>1</b>

*Sumber : Sukorame Dalam Angka 2012*

Lampiran Tabel 4.  
Banyaknya Sarana Kesehatan  
Kecamatan Sukorame Tahun 2011

No.	Nama Desa	Rumah Sakit	Rumah Bersalin	BP/Poli-klinik	Puskesmas	Pustu	Praktek Dokter	Praktek Bidan	Polindes/Poskesdes	Posyandu
(1)	(2)	(3)	(4)	(3)	(4)	(5)	(6)	(7)	(8)	(9)
1	Kedung Kumpul	-	-	-	-	-	-	1	1	4
2	Sembung	-	-	-	-	-	-	1	1	2
3	Bangle	-	-	-	-	1	-	1	-	3
4	Mragel	-	-	-	-	-	-	1	1	2
5	Sukorame	-	-	-	1	-	-	1	-	12
6	Sewor	-	-	-	-	-	-	1	1	5
7	Kedungrejo	-	-	-	-	-	-	1	1	3
8	Wedoro	-	-	2	-	-	-	1	1	2
9	Pendowo Kumpul	-	-	-	-	1	-	1	1	3
<b>Kec. Sukorame</b>		<b>0</b>	<b>0</b>	<b>2</b>	<b>1</b>	<b>2</b>	<b>0</b>	<b>9</b>	<b>7</b>	<b>36</b>



**Lampiran Tabel 5.**  
**Luas Lahan dan Penggunaannya**  
**di Kecamatan Sukorame**

No.	Desa/Kelurahan	Sawah Berpengairan	Sawah Tidak Berpengairan	Ladang/Tegal	Bukan Lahan Pertanian
(1)	(2)	(3)	(4)	(5)	(6)
1	Kedung Kumpul	10,0	394,5	29,1	660,0
2	Sembung	10,0	86,0	27,0	179,6
3	Banggle	-	128,1	62,1	184,0
4	Mragel	5,0	135,0	39,4	297,1
5	Sukorame	25,0	458,0	33,4	339,8
6	Sewor	5,0	188,6	10,4	95,6
7	Kedungrejo	-	119,9	9,5	55,7
8	Wedoro	-	195,6	0,0	59,4
9	Pendowo Kumpul	5,0	155,9	27,2	115,8
<b>Kec. Sukorame</b>		<b>60,0</b>	<b>1.861,5</b>	<b>237,9</b>	<b>1.986,8</b>

*Sumber : Sukorame Dalam Angka 2012*

**Lampiran Tabel 6.**  
**Populasi Ternak Besar dan Kecil**  
**Kecamatan Sukorame Tahun 2011**

<b>No.</b>	<b>Nama Desa</b>	<b>Sapi</b>	<b>Kerbau</b>	<b>Kambing/ Domba</b>
(1)	(2)	(3)	(4)	(5)
1	Kedung Kumpul	1,213	68	108
2	Sembung	251	-	85
3	Banggle	508	-	183
4	Mragel	431	-	142
5	Sukorame	1,484	-	665
6	Sewor	443	-	177
7	Kedungrejo	205	-	102
8	Wedoro	244	-	144
9	Pendowo Kumpul	395	-	152
<b>Jumlah</b>		<b>5,174</b>	<b>68</b>	<b>1,758</b>

*Sumber : Sukorame Dalam Angka 2012*

**Tabel 7.**  
**Banyaknya Industri Menurut Jenisnya**  
**di Kecamatan Sukorame Tahun 2011**

<b>No.</b>	<b>Nama Desa</b>	<b>IKKR</b>	<b>Sedang</b>	<b>Besar</b>	<b>Jumlah</b>
(1)	(2)	(3)	(4)	(5)	(6)
1	Kedung Kumpul	115	3	-	118
2	Sembung	50	-	-	50
3	Banggle	180	-	-	180
4	Mragel	115	-	-	115
5	Sukorame	118	-	-	118
6	Sewor	56	-	-	56
7	Kedungrejo	10	-	-	10
8	Wedoro	11	-	-	11
9	Pendowo Kumpul	21	-	-	21
<b>Kec. Sukorame</b>		<b>676</b>	<b>3</b>	<b>0</b>	<b>679</b>

*Sumber : Sukorame Dalam Angka 2012*

**DATA**

**MENCERDAKAN BANGSA**



**Badan Pusat Statistik Kabupaten Lamongan**

Jl Basuki Rahmad 176 Lamongan

Telp /Fax 0322-321339

Email [bps3524@bps.go.id](mailto:bps3524@bps.go.id)