

KECAMATAN PALANG DALAM ANGKA

PALANG SUBDISTRICT IN FIGURES

2023




**BADAN PUSAT STATISTIK
KABUPATEN TUBAN**

BPS-STATISTICS TUBAN REGENCY

KECAMATAN PALANG DALAM ANGKA

PALANG SUBDISTRICT IN FIGURES

2023



KECAMATAN PALANG DALAM ANGKA
Palang Subdistrict in Figures
2023

ISBN 978-623-94699-4-8

Katalog /*Catalog*:1102001.3523110

No. Publikasi/*Publication Number*: 35230.2308

Ukuran Buku/*Book Size*: 14,8 cm x 21 cm

Jumlah Halaman/*Number of Pages* : xxvi+ 119 hal/*pages*

Naskah/*Manuscript*:

BPS Kabupaten Tuban

BPS-Statistics of Tuban Regency

Penyunting/*Editor*:

BPS Kabupaten Tuban

BPS-Statistics of Tuban Regency

Desain Kover/*Cover Design*:

BPS Kabupaten Tuban

BPS-Statistics of Tuban Regency

Ilustrasi Kover/*Cover Illustration*:

BPS Kabupaten Tuban

BPS-Statistics of Tuban Regency

Diterbitkan oleh/*Published by*:

©BPS Kabupaten Tuban/*BPS-Statistics of Tuban Regency*

Dicetak oleh/*Printed by*:

BPS Kabupaten Tuban

BPS-Statistics of Tuban Regency

Dilarang mengumumkan, mendistribusikan, mengomunikasikan, dan/atau menggandakan sebagian atau seluruh isi buku ini untuk tujuan komersil tanpa izin tertulis dari Badan Pusat Statistik Kabupaten Tuban.

Prohibited to announce, distribute, communicate, and/or copy part or all of this book for commercial purpose without permission from BPS-Statistics Indonesia of Tuban Regency.

TIM PENYUSUN/TEAM MEMBERS

Pengarah/Director

Andhie Surya Mustari, SST, M.Si

Penanggung Jawab/Persons in Charge

Andhie Surya Mustari, SST, M.Si

Penyunting/Editors

Yudhi Prasetyono, S.Si, MM - Umdatul Ummah, SE

Pengolah Data dan Penulis Naskah/Data Processor and Writers

Umdatul Ummah, SE - Beny Ssidharta, ST

Penata Letak/Layout Designers

Umdatul Ummah, SE

<https://tubankalimpos.id>

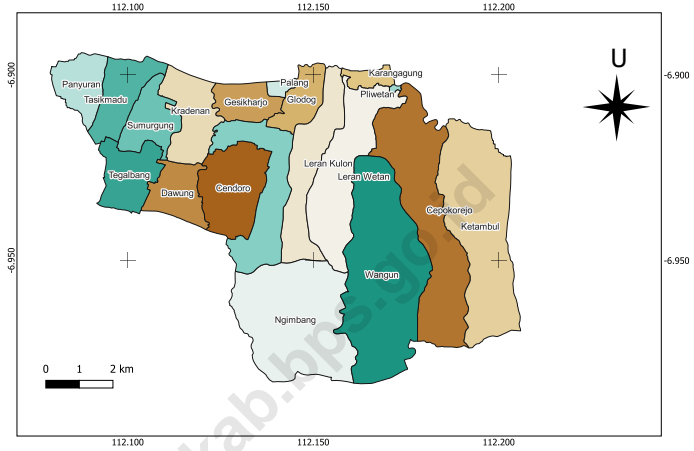
KONTRIBUTOR DATA/DATA CONTRIBUTORS

1. Kementerian Agama/*Ministry of Religious Affair*
2. Kementerian Pendidikan dan Kebudayaan/*Ministry of Education and Culture*
3. Badan Meteorologi Klimatologi dan Geofisika/*Meteorological, Climatology, and Geophysical Agency*
4. Dinas Pendidikan Kabupaten Tuban
6. Dinas Ketahanan Pangan, Pertanian dan Perikanan Kabupaten Tuban/*Food Security, Agriculture and Fisheries Service in Tuban Regency*
7. Dinas Kependudukan dan Pencatatan Sipil Kabupaten Tuban/*Department of Population and Civil Registration of Tuban Regency*
8. Pemerintah Kecamatan/*Subdistrict Government*
9. Pemerintah Desa/*Village Government*

<https://tubankab.bps.go.id>

PETA WILAYAH KECAMATAN PALANG MAP OF PALANG SUBDISTRICT

KECAMATAN PALANG, KABUPATEN TUBAN



<https://tubankab.bps.go.id>



KATA PENGANTAR

Dengan mengucap puji syukur dan berkat rahmat Tuhan Yang Maha Esa, publikasi Kecamatan Palang dalam Angka 2023 dapat diterbitkan. Kecamatan Palang dalam Angka 2023 merupakan publikasi yang menyajikan informasi mengenai kondisi geografis, pemerintahan, kependudukan, sosial, pertanian, dan perekonomian Kecamatan Palang. Harapannya, publikasi ini dapat mendukung perencanaan, monitoring, maupun evaluasi pembangunan daerah di Kecamatan Palang.



Penyusunan publikasi Kecamatan Palang dalam Angka 2023 dapat terwujud berkat kerja sama dan bantuan dari berbagai pihak baik instansi pemerintah maupun pihak lainnya. Kepada semua pihak yang terlibat dalam penyusunan publikasi ini disampaikan penghargaan dan terima kasih yang sebesar-besarnya.

Untuk penyempurnaan penyusunan publikasi di masa yang akan datang, tanggapan dan saran yang bersifat konstruktif sangat diharapkan. Semoga buku ini dapat berguna dan bermanfaat bagi para pemakainya.

Tuban, September 2023
Kepala Badan Pusat Statistik
Kabupaten Tuban

ANDHIE SURYA MUSTARI, SST, M.Si



PREFACE

By giving thanks and blessings to the grace of God Almighty, the publication of Palang Subdistrict in Numbers 2023 can be published. Palang Subdistrict in Numbers 2023 is a publication that presents information on the geographical, governmental, population, social, agricultural, and economic conditions of Palang Subdistrict. It is hoped that this publication can support planning, monitoring, and evaluation of regional development in Palang Subdistrict.

The preparation of the publication of Palang Subdistrict in the 2023 Figures can be realized thanks to cooperation and assistance from various parties, both government agencies and other parties. To all parties involved in the preparation of this publication, we would like to express our deepest appreciation and gratitude.

For the improvement of the preparation of future publications, constructive responses and suggestions are welcome. Hopefully this book can be useful and useful for its users.

*Tuban, September 2023
Head of BPS - Statistic Tuban Regency*

ANDHIE SURYA MUSTARI, SST, M.Si

DAFTAR ISI/CONTENTS

	Halaman <i>Page</i>
Kata Pengantar/ <i>Preface</i>	ix
Daftar Isi/ <i>Contents</i>	xi
Daftar Tabel/ <i>List of Tables</i>	xiii
Daftar Gambar/ <i>List of Figures</i>	xxiii
Penjelasan Umum/ <i>Explanatory Notes</i>	xxv
Daftar Singkatan/ <i>List of Abbreviation</i>	xxvii
1. Geografi dan Iklim/ <i>Geography and Climate</i>	1
2. Pemerintahan/ <i>Government</i>	9
3. Penduduk/ <i>Population</i>	19
4. Sosial dan Kesejahteraan Rakyat/ <i>Social and Welfare</i>	31
5. Pertanian/ <i>Agriculture</i>	85
6. Pariwisata, Transportasi, dan Komunikasi/ <i>Tourism, Transportation, and Communication</i>	101
7. Perbankan, Koperasi, dan Perdagangan/ <i>Banking, Cooperative, and Trade</i>	111

DAFTAR TABEL/LIST OF TABLES

	Halaman Page
1. GEOGRAFI DAN IKLIM/GEOGRAPHY AND CLIMATE	
1.1 KEADAAN GEOGRAFI GEOGRAPHY CONDITION	
1.1.1 Luas Daerah Menurut Desa/Kelurahan di Kecamatan Palang, 2022 <i>Total Area by Villages/Kelurahan in Palang Subdistrict, 2022</i>	5
1.1.2 Jarak ke Ibukota Kecamatan dan Ibukota Kabupaten/Kota Menurut Desa/Kelurahan di Kecamatan Palang (km), 2022 <i>Distance to the Subdistrict Capital and Regency/Municipal Capital by Villages/Kelurahan in Palang Subdistrict (km), 2022.....</i>	6
1.2 KEADAAN IKLIM CLIMATE CONDITION	
1.2.1 Pengamatan Unsur Iklim Menurut Bulan di Stasiun Palang, 2022 <i>Observation of Climate Elements by Month at Palang Station, 2022...</i>	7
2. PEMERINTAHAN/GOVERNMENT	
2.1 WILAYAH ADMINISTRATIF ADMINISTRATIVE AREA	
2.1.1 Jumlah Rukun Warga (RW) dan Rukun Tetangga (RT) Menurut Desa/Kelurahan di Kecamatan Palang, 2022 <i>Number of Rukun Warga and Rukun Tetangga by Villages/ Kelurahan in Palang Subdistrict, 2022</i>	15
2.2 SUMBER DAYA MANUSIA HUMAN RESOURCES	
2.2.1 Jumlah Pegawai Negeri Sipil Menurut Pemerintah Daerah dan Jenis Kelamin, 2022 <i>Number of Civil Servants by Local Government and Sex, 2022</i>	16
2.2.2 Jumlah Pegawai Negeri Sipil Pemerintah Daerah Kecamatan Palang Menurut Tingkat Pendidikan dan Jenis Kelamin, 2022 <i>Number of Civil Servants of Palang District Government by Educational Level and Sex, 2022</i>	17

3. PENDUDUK/POPULATION

3.1	Penduduk, Distribusi Persentase Penduduk, Kepadatan Penduduk, Rasio Jenis Kelamin Penduduk Menurut Desa/Kelurahan di Kecamatan Palang, 2022 <i>Population, Percentage Distribution of Population, Population Density, and Population Sex Ratio by Villages/Kelurahan in Palang Subdistrict, 2022</i>	25
3.2	Jumlah Penduduk Menurut Kelompok Umur dan Jenis Kelamin di Kecamatan Palang, 2022 <i>Population by Age Groups and Sex in Palang Subdistrict, 2022</i>	27
3.3	Jumlah Penduduk Menurut Pekerjaan dan Desa/ Kelurahan di Kecamatan Palang, 2022 <i>Population by Type of Work and Village/Kelurahan in Palang Subdistrict, 2022</i>	28

4. SOSIAL DAN KESEJAHTERAAN RAKYAT/SOCIAL AND WELFARE

**4.1 PENDIDIKAN
EDUCATION**

4.1.1	Banyaknya Desa ¹ /Kelurahan yang Memiliki Fasilitas Sekolah Menurut Tingkat Pendidikan di Kecamatan Palang, 2020–2022 <i>Number of Villages¹/Kelurahan Having Educational Facilities by Educational Level in Palang Subdistrict, 2020–2022</i>	37
4.1.2	Jumlah Sekolah Menurut Tingkat Pendidikan di Kecamatan Palang, 2021/2022 dan 2022/2023 <i>Number of Schools by Educational Level in Palang Subdistrict, 2021/2022 and 2022/2023</i>	38
4.1.3	Jumlah Guru Menurut Tingkat Pendidikan di Kecamatan Palang, 2021/2022 dan 2022/2023 <i>Number of Teachers by Educational Level in Palang Subdistrict, 2021/2022 and 2022/2023</i>	39
4.1.4	Jumlah Murid Menurut Tingkat Pendidikan di Kecamatan Palang, 2021/2022 dan 2022/2023 <i>Number of Pupils by Educational Level in Palang Subdistrict, 2021/2022 and 2022/2023</i>	40

4.1.5	<p>Jumlah Sekolah, Guru, dan Murid Taman Kanak-kanak TK di Bawah Kementerian Pendidikan dan Kebudayaan Menurut Desa/ Kelurahan di Kecamatan Palang, , 2021/2022 dan 2022/2023 <i>Number of Schools, Teachers, and Pupils in Kindergarten Under Kindergarten Under The Ministry of Education and Culture by Village/Kelurahan in Palang Subdistrict, 2021/2022 and 2022/2023 ..</i></p>	41
4.1.6	<p>Jumlah Sekolah, Guru, dan Murid Raudatul Athfal (RA) di Bawah Kementerian Agama Menurut Desa/Kelurahan di Kecamatan Palang, 2021/2022 dan 2022/2023 <i>Number of Schools, Teachers, and Pupils in Raudatul Athfal (RA) Under The Ministry of Religious Affairs by Village/Kelurahan in Palang Subdistrict, 2021/2022 and 2022/2023.....</i></p>	44
4.1.7	<p>Jumlah Sekolah, Guru, dan Murid Sekolah Dasar (SD) di Bawah Kementerian Pendidikan dan Kebudayaan Menurut Desa/ Kelurahan di Kecamatan Palang, 2021/2022 dan 2022/2023 <i>Number of Schools, Teachers, and Pupils in Primary Schools Under The Ministry of Education and Culture by Village/Kelurahan in Palang Subdistrict, 2021/2022 and 2022/2023.....</i></p>	45
4.1.8	<p>Jumlah Sekolah, Guru, dan Murid Madrasah Ibtidaiyah (MI) di Bawah Kementerian Agama Menurut Desa/Kelurahan di Kecamatan Palang, 2021/2022 dan 2022/2023 <i>Number of Schools, Teachers, and Pupils in Madrasah Ibtidaiyah (MI) Under The Ministry of Religious Affairs by Village/Kelurahan in Palang Subdistrict, 2021/2022 and 2022/2023.....</i></p>	48
4.1.9	<p>Jumlah Sekolah, Guru, dan Murid Menengah Pertama (SMP) di Bawah Kementerian Pendidikan dan Kebudayaan Menurut Desa/ Kelurahan di Kecamatan Palang, 2021/2022 dan 2022/2023 <i>Number of Schools, Teachers, and Pupils in Lower Secondary Schools Under The Ministry of Education and Culture by Village/Kelurahan in Palang Subdistrict, 2021/2022 and 2022/2023.....</i></p>	51
4.1.10	<p>Jumlah Sekolah, Guru, dan Murid Madrasah Tsanawiyah (MTs) di Bawah Kementerian Agama Menurut Desa/ Kelurahan di Kecamatan Palang,2021/2022 dan 2022/2023 <i>Number of Schools, Teachers, and Pupils in Madrasah Tsanawiyah (MTs) Under The Ministry of Religious Affairs by Village/Kelurahan in Palang Subdistrict, 2021/2022 and 2022/2023.....</i></p>	54

4.1.11	Jumlah Sekolah, Guru, dan Murid Sekolah Menengah Atas (SMA) di Bawah Kementerian Pendidikan dan Kebudayaan Menurut Desa/Kelurahan di Kecamatan Palang, 2021/2022 dan 2022/2023 <i>Number of Schools, Teachers, and Pupils in Upper Secondary Schools Under Kindergarten Under The Ministry of Education and Culture by Village/Kelurahan in Palang Subdistrict 2021/2022 and 2022/2023</i>	57
4.1.12	Jumlah Sekolah, Guru, dan Murid Madrasah Aliyah (MA) di Bawah Kementerian Agama Menurut Desa/Kelurahan di Kecamatan Palang, 2021/2022 dan 2022/2023 <i>Number of Schools, Teachers, and Pupils in Madrasah Aliyah (MA) Under The Ministry of Religious Affairs by Village/Kelurahan in Palang Subdistrict, 2021/2022 and 2022/2023.....</i>	60
4.1.13	Jumlah Sekolah, Guru, dan Murid Sekolah Menengah Kejuruan (SMK) di Bawah Kementerian Pendidikan dan Kebudayaan Menurut Desa/Kelurahan di Kecamatan Palang, 2021/2022 dan 2022/2023 <i>Number of Schools, Teachers, and Pupils in Vocational High Schools Under Kindergarten Under The Ministry of Education and Culture by Village/Kelurahan in Palang Subdistrict, 2021/2022 and 2022/2023</i>	63
4.2	KESEHATAN HEALTH	
4.2.1	Banyaknya Desa ¹ /Kelurahan yang Memiliki Sarana Kesehatan Menurut Jenis Sarana Kesehatan di Kecamatan Palang, 2020–2022 <i>Number of Villages¹/Kelurahan Health Facilities by Type of Health Facilities in Palang Subdistrict, 2020–2022.....</i>	66
4.2.2	Banyaknya Warga Penderita Kekurangan Gizi Menurut Desa/Kelurahan di Kecamatan Palang, 2021 <i>Number of People with Malnutrition by Villages/Kelurahan in Palang Subdistrict, 2021</i>	67
4.3	PERUMAHAN DAN LINGKUNGAN HOUSING AND ENVIRONMENT	
4.3.1	Banyaknya Desa ¹ /Kelurahan Menurut Sumber Air Minum Sebagian Besar Keluarga di Kecamatan Palang, 2020–2022	

	Halaman Page
	<i>Number of Villages¹/Kelurahan by Drinking Water Source of Majority Family in Palang Subdistrict, 2020–2022</i> 68
4.3.2	<i>Banyaknya Keluarga Menurut Desa/Kelurahan dan Jenis Pengguna Listrik di Kecamatan Palang, 2022 Number of Family by Villages/Kelurahan and Type of Electricity Consumer in Palang Subdistrict, 2022</i> 69
4.3.3	<i>Banyaknya Desa¹/Kelurahan Menurut Sumber Penerangan Jalan Utama Desa/Kelurahan di Kecamatan Palang, 2020–2022 Number of Villages¹/Kelurahan by Source of Villages/Kelurahan's Main Street Illumination in Palang Subdistrict, 2020–2022</i> 70
4.3.4	<i>Banyaknya Desa¹/Kelurahan Menurut Penggunaan Fasilitas Tempat Buang Air Besar Sebagian Besar Keluarga di Kecamatan Palang, 2020–2022 Number of Villages¹/Kelurahan by Toilet Facility Used by Majority Family in Palang Subdistrict, 2020–2022</i> 71
4.3.5	<i>Banyaknya Desa/Kelurahan Menurut Jenis Bahan Bakar untuk Memasak yang Digunakan Sebagian Besar Keluarga di Kecamatan Palang, 2022 Number of Villages/Kelurahan by Type of Cooking Fuel Used by Majority Family in Palang Subdistrict, 2022</i> 72
4.4	AGAMA DAN SOSIAL LAINNYA RELIGION AND OTHER SOCIAL AFFAIRS
4.4.1	<i>Jumlah Tempat Peribadatan Menurut Desa/ Kelurahan di Kecamatan Palang, 2022 Number of Worship Places by Villages/Kelurahan in Palang Subdistrict, 2022</i> 73
4.4.2	<i>Jumlah Nikah, Talak dan Cerai Menurut Desa/Kelurahan di Kecamatan Palang, 2021</i> 74 <i>Number of Marriages and Divorce by SVillages/Kelurahan in Palang Subdistrict, 2021</i>
4.4.3	<i>Banyaknya Kejadian Bencana Alam Menurut Desa/Kelurahan dan Jenis Bencana Alam di Kecamatan Palang, 2021 Number of Natural Disaster Events by Villages/Kelurahan and Type of Natural Disaster in Palang Subdistrict, 2021</i> 75

4.4.4	Banyaknya Korban Jiwa Akibat Bencana Alam Menurut Desa/ Kelurahan dan Jenis Bencana Alam di Kecamatan Palang, 2021 <i>Number of Fatalities Due to Natural Disasters by Villages/Kelurahan and Type of Natural Disaster in Palang Subdistrict, 2021</i>	78
4.4.5	Keberadaan Fasilitas/Upaya Antisipasi/Mitigasi Bencana Alam Menurut Desa/Kelurahan di Kecamatan Palang, 2022 <i>Existence of Facilities/Efforts for Anticipation/Mitigation of Natural Disasters by Villages/Kelurahan by Villages/Kelurahan in Palang Subdistrict, 2022</i>	81
4.4.6	Banyaknya Desa/Kelurahan yang Memiliki Kelompok Kegiatan Olahraga Menurut Jenis Olahraga dan Ketersediaan Fasilitas/Lapangan Olahraga di Kecamatan Palang, 2022 <i>Number of Villages/Kelurahan Having Sport Activities Groups by Type of Sport and Availability of Sport Facilities/Fields in Palang Subdistrict, 2022</i>	83
5.	PERTANIAN/AGRICULTURE	
5.1	Luas Panen Tanaman Sayuran dan Buah-buahan Semusim Menurut Jenis Tanaman di Kecamatan Palang (ha), 2019–2022 <i>Harvested Area of Seasonal Vegetables and Fruits by Kind of Plant in Palang Subdistrict (ha), 2019–2022</i>	91
5.2	Produksi Tanaman Sayuran dan Buah-buahan Semusim Menurut Jenis Tanaman di Kecamatan Palang (kuintal), 2019–2022 <i>Production of Seasonal Vegetables and Fruits by Kind of Plant in Palang Subdistrict (quintal), 2019–2022</i>	92
5.3	Luas Panen Tanaman Biofarmaka Menurut Jenis Tanaman di Kecamatan Palang (m ²), 2019–2022 <i>Harvested Area of Medicinal Plants by Kind of Plant in Palang Subdistrict (m²), 2019–2022</i>	93
5.4	Produksi Tanaman Biofarmaka Menurut Jenis Tanaman di Kecamatan Palang (kg), 2019–2022 <i>Production of Medicinal Plants by Kind of Plant in Palang Subdistrict (kg),2019–2022</i>	94
5.5	Luas Panen Tanaman Hias Menurut Jenis Tanaman di Kecamatan Palang (m ²), 2019–2022	

	Halaman Page
	95
5.6	96
5.7	97
5.8	98
5.9	99
6.	
6.1	
6.1.1	104
6.2	
6.2.1	105

**6.3 KOMUNIKASI
COMMUNICATION**

6.2.2	Keberadaan Kantor Pos/Pos Pembantu/Rumah Pos, Pos Keliling, dan Perusahaan/Agen Jasa Ekspedisi Swasta Menurut Desa/Kelurahan di Kecamatan Palang, 2022 <i>Number of Post Office/Subsidiary of Post Office, Mobile Portal Service, Private Expedition Service Company by Villages/Kelurahan in Palang Subdistrict, 2022</i>	107
6.3.1	Jumlah Menara Telepon seluler dan Operator Layanan Komunikasi Telepon Seluler Menurut Desa/ Kelurahan di Kecamatan Palang, 2022 <i>Number of Base Transceiver Station (BTS) and Cellular Phone Communication Service Operators by Villages/Kelurahan in Palang Subdistrict, 2022</i>	108
6.3.2	Kekuatan Sinyal Telepon Seluler dan Jenis Sinyal Internet Telepon Seluler Menurut Desa/Kelurahan di Kecamatan Palang, 2022 <i>The Strenght of Celular Phone Signal by Villages/Kelurahan in Palang Subdistrict, 2022</i>	109
7.	PERBANKAN, KOPERASI, DAN PERDAGANGAN/BANKING, COOPERATIVE, AND TRADE	
7.1	Banyaknya Sarana Lembaga Keuangan Bank Menurut Desa/ Kelurahan dan Jenis Bank di Kecamatan Palang, 2022 <i>Number of Bank by Villages/Kelurahan and Type of Bank in Palang Subdistrict, 2022</i>	115
7.2	Banyaknya Koperasi Aktif Menurut Menurut Desa/ Kelurahan dan Jenis Koperasi di Kecamatan Palang, 2022 <i>Number of Cooperative by Villages/Kelurahan and Type of Cooperative in Palang Subdistrict, 2022</i>	116
7.3	Banyaknya Sarana Perdagangan Menurut Desa/Kelurahan dan Jenis Sarana Perdagangan di Kecamatan Palang, 2022 <i>Number of Trade Facilities by Villages/Kelurahan and Type of Trade Facilities in Palang Subdistrict, 2022</i>	118

DAFTAR GAMBAR/LIST OF FIGURES

	Halaman Page
1.1 Luas Daerah menurut Desa/Kelurahan (%), 2022 <i>Total Area by Village/Kelurahan (%), 2022.....</i>	4
2.1 Jumlah Pegawai Negeri Sipil Pemerintah Daerah Kecamatan Palang Menurut Tingkat Pendidikan dan Jenis Kelamin,2022 <i>Number of Civil Servant of District Government by Educational Level and Sex in Palang Subdistrict, 2022</i>	
3.1 Jumlah Penduduk Kecamatan Palang 2021-2022 <i>Population in Palang Subdistrict, 2021-2022</i>	
4.1 Jumlah Sekolah Menurut Tingkat Pendidikan di Kecamatan Palang, 2020-2022 <i>Number of Schools by Educational Level in Palang Subdistrict,, 2020-2022.....</i>	
5.1 Jumlah Ternak Besar di Kecamatan Palang, 2022 <i>Number of Big Livestock in Palang Subdistrict, 2022</i>	90
7.1 Banyaknya Sarana Perdagangan Menurut Desa/Kelurahan dan Jenis Sarana Perdagangan di Kecamatan Palang, 2022... <i>Number of Trade Facilities by Villages/Ward and Type of Trade Facilities in Palang Subdistrict, 2022.</i>	114

PENJELASAN UMUM/EXPLANATORY NOTES

Tanda-tanda, satuan-satuan, dan lain-lainnya yang digunakan dalam publikasi ini adalah sebagai berikut:

Symbols, measurement units, and acronyms which are used in this publication, are as follows:

1. TANDA-TANDA/SYMBOLS

Data tidak tersedia/ <i>Data not available</i>	: ...
Tidak ada atau nol / <i>Null or zero</i>	: -
Data dapat diabaikan/ <i>Data negligible</i>	: 0
Tanda decimal/ <i>Decimal point</i>	: ,
Data tidak dapat ditampilkan/ <i>Not applicable</i>	: NA
Angka estimasi/ <i>Estimated figures</i>	: e
Angka diperbaiki/ <i>Revised figures</i>	: r
Angka sementara/ <i>Preliminary figures</i>	: x
Angka sangat sementara/ <i>Very preliminary figures</i>	: xx
Angka sangat sangat sementara/ <i>Very very preliminary figures</i>	: xxx

2. SATUAN/UNITS

barel/ <i>barrel</i>	: 158,99 liter/ <i>litres</i> = 1/6,2898 m ³
hektar (ha)/ <i>hectare (ha)</i>	: 10 000 m ²
kilometer (km)/ <i>kilometres (km)</i>	: 1 000 meter/ <i>meters (m)</i>
knot/ <i>knot</i>	: 1,8523 km/jam (<i>km/hour</i>)
kuintal/ <i>quintal</i>	: 100 kg
KWh	: 1 000 Watt hour
MWh	: 1 000 KWh
liter (untuk beras)/ <i>litre (for rice)</i>	: 0,80 kg
MMSCF	: 1/35,3 m ³
metrik ton (m.ton)/ <i>metric ton (m. ton)</i>	: 0,98421 long ton = 1 000 kg
ons/ <i>ounce</i>	: 28,31 gram/ <i>grams</i>
ton	: 1 000 kg

Satuan lain: buah, dus, butir, helai/lembar, kaleng, batang, pulsa, ton kilometer (ton-km), jam, menit, persen (%).

Other units: unit, pack, pieces, sheet, tin, pulse, ton-kilometres(ton-km), hour, minute, percent (%).

Perbedaan angka di belakang koma disebabkan oleh pembulatan angka.
The difference in decimal numbers is caused by rounding.

DAFTAR SINGKATAN/LIST OF ABBREVIATION

SI	: Stasiun Iklim/ <i>Climate Station</i>
SMPK	: Stasiun Meterologi Pertanian Khusus/ <i>Special Agricultural Meteorological Station</i>
t.t	: Tempat tidur/ <i>Bed</i>
BCG	: Bacillus Calmette Guerin
DPT	: Difteri, Pertusis, Tetanus/ <i>Diphtheria, Tetanus, and Pertussis</i>
TT	: Tetanus Toxoid
IOT	: Industri Obat Tradisional/ <i>Traditional Medicine Industry</i>
IKOT	: Industri Kecil Obat Tradisional/ <i>Traditional Medicine Small Industry</i>
Alkes	: Alat kesehatan/ <i>Health Kits</i>
PKRT	: Perbekalan Kesehatan Rumah tangga/ <i>Household Health Logistics</i>
Kompl	: Komplemen/ <i>Complement</i>
IRTP	: Industri Pangan Produksi Rumah Tangga/ <i>Foods Home Industry</i>
PBF	: Pedagang Besar Farmasi/ <i>Pharmacy Whole-seller</i>
GFK	: Gudang Farmasi Kab/Kota/Regency/ <i>Municipality Pharmacy Warehouse</i>
RB	: Rumah Bersalin/ <i>Delivery House</i>
Pustu	: Puskesmas pembantu/ <i>Auxiliary Public Health Center</i>
BP	: Balai Pengobatan/ <i>Polyclinic</i>
TPS	: Tempat Pembuangan Sampah Sementara / <i>landfill</i>
Jamkesmas	: Jaminan kesehatan masyarakat miskin/ <i>Poor public health insurance</i>
PJKMU	: Program Jaminan Kesehatan Masyarakat Umum/ <i>General Public Health Insurance Program</i>
SIUP	: Surat Ijin Usaha Perdagangan/ <i>Trading Permission Letter</i>
TDP	: Tanda Daftar Perusahaan/ <i>Company Registration Identity</i>
API	: Angka Pengenal Importir/ <i>Importer's Identity Number</i>

GEOGRAFI

GEOGRAPHY



**Desa
Terluas**
Largest Village

LERAN KULON

PLIWETAN

**Desa
Terkecil**
Smallest Village

**Desa
Terjauh**
Farthest Village

TEGALBANG

KARANGAGUNG

**Desa
Terdekat**
Nearest Village

Letak Geografis Kecamatan

Sub-District Geographical Location

- Batas Utara : Laut Jawa
- Batas Timur : Kabupaten Lamongan
- Batas Selatan : Kecamatan Widang
- Batas Barat : Kecamatan Semanding

ULASAN**1.1 Letak Wilayah**

Letak wilayah Kecamatan Palang di sebelah Timur Ibu kota Kabupaten Tuban. Kantor Kecamatan Palang Terletak di antara -6.899896 Bujur Timur dan 112.154843 Lintang Selatan.

Secara administratif, batas wilayah Kecamatan Palang adalah

- Utara : Laut Jawa
- Selatan : Widang
- Barat : Tuban-Semanding
- Timur : kab. Lamongan

1.2 Luas Wilayah

Luas Kecamatan Palang adalah 61,856 Atau sekitar 22 Dari total luas wilayah Kabupaten Tuban.

Kecamatan Palang terdiri atas 19 desa. Dengan desa terluas adalah desa Wangun dengan luas 7,760 km² Dan desa terkecil adalah desa Pliwetan atau 0.09 persen dari total luas Kecamatan Palang.

DESCRIPTION**1.1 Area Location**

Subdistrict Palang is located in East From The capital of Tuban Region. Subdistrict Palang is located in the line connection the point of -6.899896 East Longitude and 112.154843 South Longitude.

Administratifly, Subdistrict Palang have 4 borderline in every corner

- North : Java sea*
- South : Widang*
- West : Tuban-Semanding*
- East : kab. Lamongan*

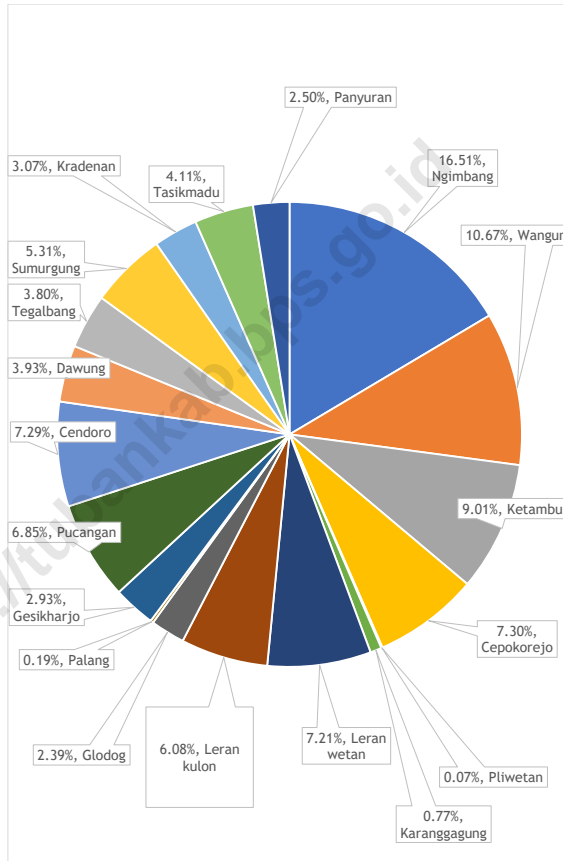
1.2 The Land Area

Land area of Subdistrict Palang is 61,856 km² or around 62 from total area of Tuban Regency.

Subdistrict Palang consist of 19 Village. The larger village is Wangun And the smallest village is Pliwetan Which is 0.09 percent from total area of Palang subdistrict.

Gambar 1.1
Figures

Luas Daerah menurut Desa/Kelurahan (%), 2022
Total Area by Village/Kelurahan (%), 2022



Sumber/Source :

1.1 KEADAAN GEOGRAFI GEOGRAPHY CONDITION

Tabel 1.1.1 Luas Daerah Menurut Desa/Kelurahan di Kecamatan Palang, 2022
Table Total Area by Villages/Kelurahan in Palang Subdistrict, 2022

Desa/Kelurahan Village/Kelurahan	Luas Total Area (km ² /sq.km)	Persentase terhadap Luas Kecamatan Percentage to Subdistrict Area
(1)	(2)	(3)
Ngimbang	1,870	2,52
Wangun	7,760	10,70
Ketambul	6,430	9,05
Cepokorejo	5,340	7,33
Pliwetan	0,046	0,09
Karangagung	0,690	0,72
Leran Wetan	5,250	7,22
Leran Kulon	4,420	6,01
Glodog	2,040	2,40
Palang	0,140	0,20
Geskharjo	2,130	2,91
Pucangan	4,700	6,86
Cendoro	5,110	7,30
Dawung	2,650	3,92
Tegalbang	2,760	3,81
Sumurgung	3,860	5,32
Kradenan	2,260	3,02
Tasikmadu	2,540	4,11
Panyuran	1,860	2,51
Palang	61,856	

Catatan/Note: ...

Sumber/Source: .BPS Kabupaten Tuban/BPS-Statistik of Tuban Regency.

Tabel
Table 1.1.2

Jarak ke Ibukota Kecamatan dan Ibukota Kabupaten/Kota Menurut Desa/Kelurahan di Kecamatan Palang(km), 2022
Distance to the Subdistrict Capital and Regency/Municipal Capital by Villages/Kelurahan in Palang Subdistrict (km), 2022

Desa/Kelurahan Village/Kelurahan	Jarak ke Ibukota Kecamatan Distance to Subdistrict Capital	Jarak ke Ibukota Kabupaten/ Kota Distance to Regency/Municipal Capital
(1)	(2)	(3)
Ngimbang	10.0	16.0
Wangun	4.3	14.0
Ketambul	5.9	17.0
Cepokorejo	3.6	14.0
Pliwetan	2.5	13.0
Karangagung	1.4	12.0
Leran Wetan	3.2	12.0
Leran Kulon	3.0	11.0
Glodog	1.5	10.0
Palang	1.6	8.7
Geskharjo	2.1	8.4
Pucangan	3.9	11.0
Cendoro	5.4	11.0
Dawung	6.9	7.4
Tegalbang	8.8	6.4
Sumurgung	6.4	5.9
Kradenan	3.9	6.5
Tasikmadu	7.0	3.8
Panyuran	7.6	2.7

Catatan/Note: ...

Sumber/Source: . BPS, Pendataan Potensi Desa (Podes) 2021/BPS-Statistics Indonesia, Village Potential Data Collecting 2021

1.2 KEADAAN IKLIM CLIMATE CONDITION

Tabel 1.2.1 **Pengamatan Unsur Iklim Menurut Bulan di Stasiun Palang, 2022**
Table *Observation of Climate Elements by Month at Palang Station, 2022*

Bulan Month	Jumlah Curah Hujan Number of Precipitation (mm)	Jumlah Hari Hujan (hari) Number of Rainy Days (day)
(1)	(2)	(3)
Januari/January	88,5	18,0
Februari/February	154,0	23,0
Maret/March	169,5	20,0
April/April	113,5	9,5
Mei/May	129,5	13,0
Juni/June	70,0	11,5
Juli/July	58,0	9,5
Agustus/August	8,5	3,5
September/September	0,5	0,5
Oktober/October	110,0	13,5
November/November	131,4	16,0
Desember/December	109,0	14,5

Catatan/Note:

Sumber/Source: Badan Meteorologi, Klimatologi dan Geofisika Stasiun Meteorologi Tuban/Meteorology, Climatology and Geophysics Agency Tuban oMeterological Station

PEMERINTAHAN



JUMLAH RT

463

JUMLAH PNS

46



PENJELASAN TEKNIS

1. Kecamatan
Adalah sebuah pembagian wilayah administratif negara Indonesia di bawah Kabupaten atau Kota. Sebuah kecamatan dipimpin oleh seorang camat dan dipecah kepada beberapa kelurahan dan desa-desa.
2. Desa
Adalah suatu wilayah yang ditempati oleh sejumlah penduduk sebagai kesatuan masyarakat. Hukum yang mempunyai organisasi pemerintah terendah langsung dibawah Camat dan berhak menyelenggarakan RT nya sendiri.
3. Kelurahan
Suatu wilayah yang ditempati sejumlah penduduk yang mempunyai orang pemerintah terendah langsung dibawah Camat yang tidak berhak menyelenggarakan RT nya sendiri.
4. RT/RW
Adalah organisasi masyarakat yang diakui dan dibina oleh pemerintah untuk memelihara melestarikan nilai-nilai kehidupan masyarakat Indonesia yang berdasarkan kegotongroyongan dan kekeluargaan serta untuk membantu meningkatkan

TECHNICAL NOTES

1. *Subdistrict*
Is a division of the Indonesian state administrative area under the Regency or City. A sub-district is led by a camat and is divided into several sub-districts and villages.
2. *Village*
Is a region occupied by a number of resident as unity society. Law having governmental organization of direct under Sub-Regency chief and is entitled to carry out its own RT.
3. *Sub-District*
Is an region occupied by a number of resident which is governmental people have of direct under Sub-Regency chief which have no business carry out its own RT.
4. *RT/RW*
Is society organization confessed and constructed by pemerintah untuk look after to preserve values life of Indonesia society which pursuant to familiarity and kegotongroyongan and also to assist to improving governmental duty execution fluency,

kelancaran pelaksanaan tugas pemerintah, pembangunan dan kekeluargaan serta membantu meningkatkan kelancaran pelaksanaan tugas pemerintah, pembangunan dan kepentingan masyarakat di desa/kelurahan.

familiarity and development and also assist to improve pemerintah, pembangunan duty execution fluency and importance of society in village / sub-district.

<https://tubankab.bps.go.id>

ULASAN

2.1 Rukun Warga dan Rukun Tetangga

Kecamatan Palang terdiri atas 19 Desa dengan 54 dusun, 114 Rukun warga, dan 463 rukun tetangga. Desa dengan jumlah rt terbesar adalah desa Karangagung yang terdiri atas 60 rt, dan desa dengan rt terkecil adalah desa Pliwetan dengan 12 rt

2.2 Pegawai Negeri Sipil

Pegawai Negeri Sipil di Kecamatan Palang sebesar 27 Jumlah PNS wanita sebesar 18 dan laki-laki sebesar 9

Pendidikan PNS terbesar di Kecamatan Palang adalah lulusan SMA Dengan jumlah 24 orang

DESCRIPTION

2.1 Rukun Warga dan Rukun Tetangga

Subdistrict Palang Consist of 18 village 1 Kelurahan, 114 Rukun warga and 463 Rukun tetangga. Village with biggest amount of rt is Karangagung with 60 rt, and village with the smallest amount of rt is Pliwetan with 12 rt.


2.2 Civil Servants

The number of civil servants in Palang subdistrict Is 27 The number of female civil servants is 18 and male civil sevrants is 9

The biggest last education of civil sevants in Palang subdistrict is High School with 24 people.

Gambar 2.1
Figures

**Jumlah Pegawai Negeri Sipil Pemerintah Daerah
Kecamatan Palang Menurut Tingkat Pendidikan dan
Jenis Kelamin,2022**
*Number of Civil Servant of District Government by
Educational Level and Sex in Palang Subdistrict, 2022*



2.1 WILAYAH ADMINISTRATIF ADMINISTRATIVE AREA

Tabel 2.1.1 Jumlah Rukun Warga (RW) dan Rukun Tetangga (RT) Menurut Desa/Kelurahan di Kecamatan Palang, 2022
Table *Number of Rukun Warga and Rukun Tetangga by Villages'/Kelurahan in Palang Subdistrict, 2022*

Desa/Kelurahan <i>Village/Kelurahan</i>	Rukun Warga (RW) <i>Rukun Warga</i>	Rukun Tetangga (RT) <i>Rukun Tetangga</i>
(1)	(2)	(3)
Ngimbang	7	28
Wangun	5	25
Ketambul	8	18
Cepokorejo	5	27
Pliwetan	3	12
Karangagung	12	60
Leran Wetan	2	20
Leran Kulon	10	27
Glodog	3	12
Palang	7	25
Geskharjo	9	26
Pucangan	4	19
Cendoro	7	30
Dawung	5	22
Tegalbang	9	30
Sumurgung	2	15
Kradenan	3	15
Tasikmadu	9	30
Panyuran	4	22
Palang	114	463

Catatan/Note: ...

Sumber/Source: BPS Kabupaten Tuban/BPS-Statistik of Tuban Regency

2.2 SUMBER DAYA MANUSIA HUMAN RESOURCES

Tabel 2.2.1 Jumlah Pegawai Negeri Sipil Menurut Pemerintah Daerah dan Jenis Kelamin, 2022
Table *Number of Civil Servants by Local Government and Sex, 2022*

Pemerintah Daerah Local Government	Laki-Laki Male	Perempuan Female	Jumlah Total
(1)	(2)	(3)	(4)
Pemerintah Daerah Kecamatan Palang	32	14	46

Catatan/Note: ...

Sumber/Source: Kecamatan Palang/*Palang Subdistrict*

Tabel 2.2.2
Table

**Jumlah Pegawai Negeri Sipil Pemerintah Daerah
Kecamatan Palang Menurut Tingkat Pendidikan dan Jenis
Kelamin, 2022**
*Number of Civil Servants of Palang District Government by
Educational Level and Sex, 2022*

Tingkat Pendidikan <i>Educational Level</i>	Laki-Laki <i>Male</i>	Perempuan <i>Female</i>	Jumlah <i>Total</i>
(1)	(2)	(3)	(4)
Sekolah Dasar (SD) <i>Primary School</i>	0	0	0
SMP/Sederajat <i>Junior High School</i>	0	0	0
SMA/Sederajat <i>Senior High School</i>	17	7	24
Diploma I/Akta I <i>Diploma I/Akta I</i>	0	0	0
Diploma II/Akta II <i>Diploma II/Akta II</i>	0	0	0
Diploma III/Akta III <i>Diploma III/Akta III</i>	0	0	0
Diploma IV/Akta IV <i>Diploma IV/Akta IV</i>	0	0	0
S1/Sarjana <i>Under Graduate/Bachelor</i>	1	2	3
S2/Pasca Sarjana <i>Graduate</i>	0	0	0
S3/Doktor/Ph.D <i>Post Graduate</i>	0	0	0
Jumlah/Total	18	9	27

Catatan/Note: ...

Sumber/Source: Kecamatan Palang/*Palang Subdistrict*

PENDUDUK

KEPADATAN PENDUDUK
1.436

TOTAL PENDUDUK

88.810



PENJELASAN TEKNIS

1. Penduduk Indonesia adalah semua orang yang berdomisili di wilayah teritorial Indonesia selama 6 bulan atau lebih dan atau mereka yang berdomisili kurang dari 6 bulan tetapi bertujuan menetap.
2. Laju pertumbuhan penduduk adalah angka yang menunjukkan persentase penambahan penduduk dalam jangka waktu tertentu.
3. Kepadatan penduduk adalah rasio Kependudukanbanyaknya penduduk per kilometer persegi.
4. Rasio jenis kelamin adalah perbandingan antara penduduk laki-laki dan penduduk perempuan pada suatu wilayah dan waktu tertentu. Biasanya dinyatakan dengan banyaknya penduduk laki-laki untuk 100 penduduk perempuan.
5. Distribusi penduduk adalah pola persebaran penduduk di suatu wilayah, baik berdasarkan batas-batas geografis maupun berdasarkan batas-batas administrasi pemerintahan.
6. Komposisi penduduk adalah pola persebaran penduduk menurut karakteristiknya, contoh: penduduk menurut kelompok

TECHNICAL NOTES

1. *The population of Indonesia are all residents of the entire territory of Indonesia who have stayed for six months or longer, and those who intended to stay more than six months even though their length of stay is less than six months.*
2. *The growth rate of population is the number that show percentage of population growth within a specified period.*
3. *Population density is ratio of population per square kilometer.*
4. *Sex ratio is the ratio of males population to females population in a given area and time, usually expressed as the number of males for every 100 females.*
5. *Population distribution is the pattern of population distribution in an area, either by geographic boundaries or by government administrative boundaries.*
6. *Population composition is the pattern of population distribution by its characteristics, example: population by age group,*

umur, penduduk menurut jenis
kelamin

population by sex

<https://tubankab.bps.go.id>

ULASAN

Berdasarkan hasil registrasi oleh Dinas Pendudukan dan Catatan Sipil Kabupaten Palang tahun 2022 penduduk Kecamatan Palang sebesar 88.810 dengan kepadatan penduduk sebesar 1.436. Jika dilihat berdasarkan jenis kelamin jumlah penduduk perempuan sebesar 44.451 dan penduduk laki-laki sebesar 44.359. Jumlah penduduk perempuan lebih besar dibandingkan jumlah penduduk laki-laki.

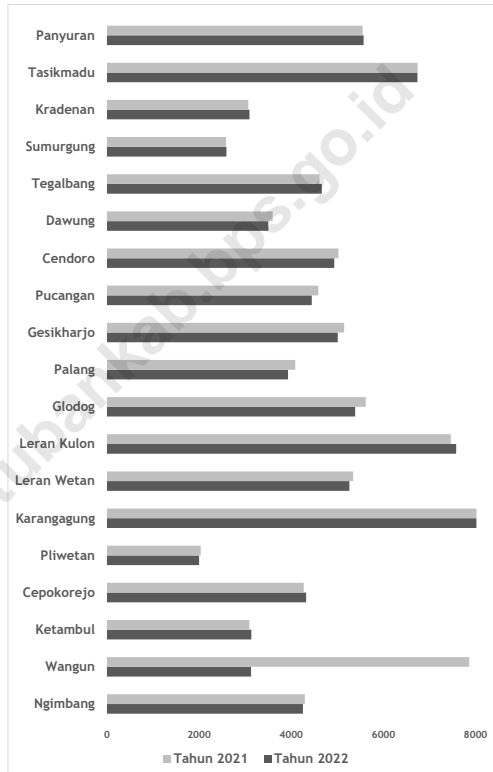
DESCRIPTION

According to Population registration from Departement of Population and Civil Registration Palang, the population in Palangsubdistrict is 88.810. With the population density is 1.436. The population of male is 44.451 and female population is 44.359. That means the amount of female is bigger than male.

<https://tubankab.bps.go.id>

Gambar 3.1
Figures

Jumlah Penduduk Kecamatan Palang 2021-2022
Population in Palang Subdistrict, 2021-2022



Tabel 3.1
Table

Penduduk, Distribusi Persentase Penduduk, Kepadatan Penduduk, Rasio Jenis Kelamin Penduduk Menurut Desa/ Kelurahan di Kecamatan Palang, 2022
Population, Percentage Distribution of Population, Population Density, and Population Sex Ratio by Villages/ Kelurahan in Palang Subdistrict, 2022

Desa/Kelurahan Village/Kelurahan	Penduduk/Population		
	Laki-Laki/Male	Perempuan/Female	Jumlah/Total
(1)	(2)	(3)	(4)
Ngimbang	2.141	2.110	4.251
Wangun	1.565	1.563	3.128
Ketambul	1.578	1.556	3.134
Cepokorejo	2.165	2.156	4.321
Pliwetan	984	1.014	1.998
Karangagung	4.680	4.600	9.280
Leran Wetan	2.617	2.645	5.262
Leran Kulon	2.730	2.657	5.387
Glodog	3.718	3.860	7.578
Palang	1.980	1.950	3.930
Geskharjo	2.475	2.532	5.007
Pucangan	2.229	2.215	4.444
Cendoro	2.467	2.467	4.934
Dawung	1.757	1.746	3.503
Tegalbang	2.308	2.353	4.661
Sumurgung	1.264	1.329	2.593
Kradenan	1.519	1.573	3.092
Tasikmadu	3.353	3.385	6.738
Panyuran	2.829	2.740	5.569
Palang	44.359	44.451	88.810

Lanjutan Tabel/*Continued Table 3.1*

Desa/Kelurahan Village/Kelurahan	Persentase Penduduk Percentage of Total Population	Kepadatan Penduduk (per Km²) Population Density per sq.km	Rasio Jenis Kelamin Penduduk Population Sex Ratio
(1)	(5)	(6)	(7)
Ngimbang	4,79	2273	101
Wangun	3,52	403	100
Ketambul	3,53	487	101
Cepokorejo	4,87	809	100
Pliwetan	2,25	43435	97
Karangagung	10,45	13449	102
Leran Wetan	5,93	1002	99
Leran Kulon	6,07	1219	103
Glodog	8,53	3715	96
Palang	4,43	28071	102
Geskharjo	5,64	2351	98
Pucangan	5,00	946	101
Cendoro	5,56	966	100
Dawung	3,94	1322	101
Tegalbang	5,25	1689	98
Sumurgung	2,92	672	95
Kradenan	3,48	1368	97
Tasikmadu	7,59	2653	99
Panyuran	6,27	2994	103
Palang	100,00	1436	100

Catatan/Note: ...

Sumber/Source: Dinas Kependudukan dan Pencatatan Sipil Kabupaten Tuban/*Department of Population and Civil Registration of Tuban Regency*

Tabel 3.2
Table

Jumlah Penduduk Menurut Kelompok Umur dan Jenis Kelamin di Kecamatan Palang, 2022
Population by Age Groups and Sex in Palang Subdistrict, 2022

Kelompok Umur <i>Age Groups</i>	Jenis Kelamin/Sex		
	Laki-Laki <i>Male</i>	Perempuan <i>Female</i>	Jumlah <i>Total</i>
(1)	(2)	(3)	(4)
0 - 4	2.154	2.091	4.245
5 - 9	3.340	3.215	6.555
10 - 14	3.657	3.302	6.959
15 - 19	2.796	2.751	5.547
20 - 24	3.353	3.321	6.674
25 - 29	3.201	3.096	6.297
30 - 34	3.174	3.023	6.197
35 - 39	3.534	3.538	7.072
40 - 44	3.524	3.573	7.097
45 - 49	3.496	3.557	7.053
50 - 54	3.319	3.299	6.618
55 - 59	2.627	2.717	5.344
60 - 64	2.116	2.378	4.494
65 - 69	1.718	1.766	3.484
70 - 74	1.143	1.162	2.305
75+	1.207	1.662	2.869
Palang	44.359	44.451	88.810

Catatan/Note: ...

Sumber/Source: Dinas Kependudukan dan Pencatatan Sipil Kabupaten Tuban/Department of Population and Civil Registration of Tuban Regency

Tabel 3.3
Table

**Jumlah Penduduk Menurut Pekerjaan dan Desa/
Kelurahan di Kecamatan Palang, 2022**
*Population by Type of Work and Village/Kelurahan in
Palang Subdistrict, 2022*

Desa/Kelurahan <i>Village/Kelurahan</i>	Petani <i>Farmer</i>	Nelayan <i>Fisher</i>	Wiraswasta <i>Entrepreneur</i>
(1)	(2)	(3)	(4)
Ngimbang			
Wangun			
Ketambul			
Cepokorejo			
Pliwetan			
Karangagung			
Leran Wetan			
Leran Kulon			
Glodog			
Palang			
Geskharjo			
Pucangan			
Cendoro			
Dawung			
Tegalbang			
Sumurgung			
Kradenan			
Tasikmadu			
Panyuran			
Palang			

Lanjutan Tabel/*Continued Table 3.3*

Desa/Kelurahan Village/Kelurahan	Pedagang Seller	Pegawai Negeri Sipil Civil Servant	Karyawan Swasta Private Sector Employer	Guru Teacher
(1)	(5)	(6)	(7)	(8)
Ngimbang				
Wangun				
Ketambul				
Cepokorejo				
Pliwetan				
Karangagung				
Leran Wetan				
Leran Kulon				
Glodog				
Palang				
Geskharjo				
Pucangan				
Cendoro				
Dawung				
Tegalbang				
Sumurgung				
Kradenan				
Tasikmadu				
Panyuran				
Palang				

Lanjutan Tabel/*Continued Table 3.3*

Desa/Kelurahan Village/Kelurahan	Tukang Batu Construction Worker	Buruh Tani Farm Workers	Lainnya Others	Tidak Bekerja Unemployment
(1)	(9)	(10)	(11)	(12)
Ngimbang				
Wangun				
Ketambul				
Cepokorejo				
Pliwetan				
Karangagung				
Leran Wetan				
Leran Kulon				
Glodog				
Palang				
Geskharjo				
Pucangan				
Cendoro				
Dawung				
Tegalbang				
Sumurgung				
Kradenan				
Tasikmadu				
Panyuran				
Palang				

Catatan/*Note:* ...Sumber/*Source:* Dinas Kependudukan dan Pencatatan Sipil Kabupaten Tuban/*Department of Population and Civil Registration of Tuban Regency*


SOSIAL DAN KESEJAHTERAAN RAKYAT

Jumlah Fasilitas
Pendidikan

63

Jumlah Fasilitas
Kesehatan

3



PENJELASAN TEKNIS

1. Jumlah Sarana Pendidikan
Banyaknya sarana pendidikan adalah jumlah lembaga pendidikan yang menghasilkan siswa yang lulus dan diakui/disahkan oleh Kementerian Pendidikan dan Kebudayaan yang dibuktikan dengan sertifikat/ijazah. Jenis Sarana Pendidikan: 1. Pos PAUD 2. TK/RA/BA 3. SD/MI 4. SMP/MTs 5. SMA/MA 6. SMK 7. Akademi/PT
2. Fasilitas Kesehatan
Tempat-tempat pelayanan kesehatan seperti Rumah Sakit, Rumah Sakit Umum, Rumah Sakit Khusus, Puskesmas, Puskesmas Pembantu, UKBM (Upaya Kesehatan Bersumberdaya Masyarakat), Pos Kesehatan Desa (Poskesdes), Pondok Bersalin (Poindes), Pos Pelayanan Terpadu (Posyandu), Pos Obat Desa (POD), Pos UKK, Balai Pengobatan, Praktik Pengobatan Tradisional, Pelayanan Kesehatan Tradisional, Dukun Bersalin, Praktik Dokter, Klinik/Praktik Dokter Bersama, Praktik Bidan, Bidan di Desa, Apotek, Petugas Lapangan KB, TKBK, Pos KB.
3. Bencana Alam adalah peristiwa atau serangkaian peristiwa yang mengancam dan mengganggu kehidupan/penghidupan masyarakat yang disebabkan oleh faktor alam antara lain berupa gempa bumi, tsunami, gunung

TECHNICAL NOTES

1. *Number of Educational Facilities*
The number of educational facilities is the number of educational institutions that produce students who graduate and are recognized/validated by the Ministry of Education and Culture as evidenced by certificates/diplomas. Types of Education Facilities: 1. PAUD Post 2. TK/RA/BA 3. SD/MI 4. SMP/MTs 5. SMA/MA 6. SMK 7. Academy/PT Health
2. *Facilities Health care*
facilities such as Hospitals, General Hospitals, Special Hospitals, Health Centers, Sub-Health Centers, UKBM (Community-Based Health Efforts), Village Health Posts (Poskesdes), Maternity Cabins (Poindes), Integrated Service Posts (Posyandu)), Village Drug Post (POD), UKK Post, Medical Center, Traditional Medicine Practice, Traditional Health Services, Maternity Traditional Medicine, Doctor's Practice, Clinic/Joint Doctor's Practice, Midwife Practice, Village Midwife, Pharmacy, Family Planning Field Officer, TKBK, KB Post.
3. *Natural Disasters are events or series of events that threaten and disrupt people's lives/livelihoods caused by natural factors, including earthquakes, tsunamis, volcanic eruptions, floods, droughts, hurricanes and landslides resulting*

meletus, banjir, kekeringan, angin topan, dan tanah longsor sehingga mengakibatkan kerugian materi maupun non-materi.

4. Agama

Ajaran yang berasal dari Tuhan atau hasil renungan manusia yang terkandung dalam kitab suci yang turun temurun diwariskan oleh suatu generasi ke generasi dengan tujuan untuk memberi tuntunan dan pedoman hidup bagi manusia agar mencapai kebahagiaan di dunia dan di akhirat

in material and non-material losses.

4. Religion

Teachings originating from God or the result of human contemplation contained in holy books that are passed down from generation to generation with the aim of providing guidance and guidelines for human life in order to achieve happiness in this world and in the hereafter

ULASAN

4.1 Pendidikan

Keberhasilan proses pendidikan sangat tergantung oleh tersediannya sarana dan prasarana serta tenaga pengajar yang memadai. Pada tahun 2022 jumlah sekolah dasar (SD) dan Madrasah Ibtidaiyah (MI) sebesar 49 Jumlah Sekolah Menengah Pertama (SMP) sebesar 3 Dan jumlah Madrasah Tsanawiyah sebesar 6 Jumlah Sekolah Menengah Atas sebesar 1 dan jumlah Sekolah Menengah Kejuruan sebesar 2 unit dan Madrasah Aliyah (MA) sebanyak 2 ,

4.2 Kesehatan

Sarana prasaran bidang kesehatan di Kecamatan Palang pada tahun 2022 terdiri atas 0 rumah sakit,2 unit puskesmas dan 1 poliklinik.

4.3 Agama

Negara Indonesia yang berdasarkan Pancasila dan Undang-undang 1945 menjamin kehidupan beragama dan senantiasa mengembangkan kerukunan hidup . Pada tahun 2022 jumlah prasarana ibadah di Kecamatan Palang sebesar 82 masjid, 347 Musholla,1 gereja kristen 0 gereja katolik.0

DESCRIPTION

4.1 Education

Success of education process is very depends of the existance of education facility and good teaching staff. In 2022 number of elementary school is 49 And the number of Madrasah Ibtidaiyah is 49 Number of Junior high school is 3 And Madrasah Tsanawiyah is 6 Number of Highschool is 1, Vocational High School is 2 and Madrasah Aliyah is 2.

4.2 Health

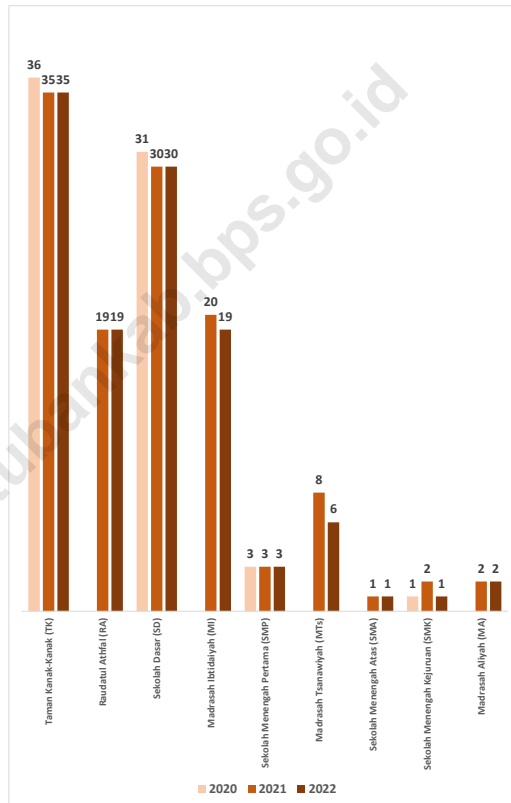
Health facility in PalangX subdistrict consist of 0 Hospital, 2 Public health center, 1 polyclinic

4.3 Religion

Indonesia is a country based on Pancasila and Undang-undang 1945 that ensure a religious life and always develop a harmony life balance. In 2022 number of religion facility consist of 82 Mosque, 347 Prayer room (Musholla), 1 Cristian cruch and 0 Catholic Cruch.

Gambar 4.1
Figures

Jumlah Sekolah Menurut Tingkat Pendidikan di Kecamatan Palang, 2020-2022
Number of Schools by Educational Level in Palang Subdistrict, 2020-2022



4.1 PENDIDIKAN EDUCATION

Tabel 4.1.1 Banyaknya Desa¹/Kelurahan yang Memiliki Fasilitas Sekolah Menurut Tingkat Pendidikan di Kecamatan Palang, 2020–2022
Number of Villages¹/Kelurahan Having Educational Facilities by Educational Level in Palang Subdistrict, 2020–2022

Tingkat Pendidikan Educational Level	2020 ²	2021 ²	2022 ³
(1)	(2)	(3)	(4)
Sekolah Dasar (SD) Primary School	19	19	19
Madrasah Ibtidaiyah (MI) Madrasah Ibtidaiyah	15	15	15
Sekolah Menengah Pertama (SMP) Junior High School	2	2	2
Madrasah Tsanawiyah (MTs) Madrasah Tsanawiyah (MTs)	5	5	5
Sekolah Menengah Atas (SMA) Senior High School	1	1	1
Sekolah Menengah Kejuruan (SMK) Vocational High School	1	1	1
Madrasah Aliyah (MA) Madrasah Aliyah	2	2	2
Akademi/Perguruan Tinggi Academy/University	-	-	-

Catatan/Note: ¹ Desa pada tabel ini termasuk Unit Permukiman Transmigrasi (UPT) yang masih dibina oleh kementerian terkait/
Villages in this table include Transmigration Settlement Unit which is still fostered by the relevant ministries.

Sumber/Source: ² Badan Pusat Statistik, Pendataan Potensi Desa (Podes)/BPS-Statistics Indonesia, Village Potential Data Collecting

³ ...

Tabel 4.1.2
Table

Jumlah Sekolah Menurut Tingkat Pendidikan di Kecamatan Palang, 2021/2022 dan 2022/2023
Number of Schools by Educational Level in Palang Subdistrict, 2021/2022 and 2022/2023

Tingkat Pendidikan Educational Level	Negeri/Public		Swasta/Private		Jumlah/Total	
	2021/2022	2022/2023	2021/2022	2022/2023	2021/2022	2022/2023
(1)	(2)	(3)	(4)	(5)	(6)	(7)
Taman Kanak-Kanak (TK) ¹ /Kindergarten ¹	-	-	35	35	35	35
Raudatul Athfal (RA) ² Raudatul Athfal (RA) ²	-	-	19	19	19	19
Sekolah Dasar (SD) ¹ Elementary Schools ¹	28	28	2	2	30	30
Madrasah Ibtidaiyah (MI) ² /Madrasah Ibtidaiyah (MI) ²	-	-	20	19	20	19
Sekolah Menengah Pertama (SMP) ¹ /Junior High Schools ¹	2	2	1	1	3	3
Madrasah Tsanawiyah (MTs) ² /Madrasah Tsanawiyah (MTs) ²	-	-	8	6	8	6
Sekolah Menengah Atas (SMA) ¹ /Senior High Schools ¹	-	-	1	1	1	1
Sekolah Menengah Kejuruan (SMK) ¹ Vocational High Schools ¹	1	1	1	-	2	2
Madrasah Aliyah (MA) ² Madrasah Aliyah (MA) ²	-	-	2	2	2	2

Catatan/Note: ³ Seluruh Raudatul Athfal (RA) berstatus swasta/All Raudatul Athfal (RA) are private

Sumber/Source: ¹ Kementerian Pendidikan, Kebudayaan, Riset, dan Teknologi, Sistem Data Pokok Pendidikan, data semester ganjil laporan sampai dengan 30 November 2022/Ministry of Education, Culture, Research, and Technology, Basic Education Data System, odd semester report data up to 30 November 2022

² Kementerian Agama, EMIS, data semester ganjil laporan sampai dengan 9 Februari 2023/Ministry of Religious Affairs, EMIS, odd semester report data up to 9 February 2023

Tabel 4.1.3
Table

Jumlah Guru Menurut Tingkat Pendidikan di Kecamatan Palang, 2021/2022 dan 2022/2023
Number of Teachers by Educational Level in Palang Subdistrict, 2021/2022 and 2022/2023

Tingkat Pendidikan Educational Level	Negeri/Public		Swasta/Private		Jumlah/Total	
	2021/2022	2022/2023	2021/2022	2022/2023	2021/2022	2022/2023
(1)	(2)	(3)	(4)	(5)	(6)	(7)
Taman Kanak-Kanak (TK) ¹ /Kindergarten ¹	-	-	109	140	109	140
Raudatul Athfal (RA) ² Raudatul Athfal (RA) ²	-	-	79	107	79	107
Sekolah Dasar (SD) ^{1,3} Elementary Schools ^{1,3}	238	260	25	28	263	288
Madrasah Ibtidaiyah (MI) ² /Madrasah Ibtidaiyah (MI) ²	-	-	246	262	246	262
Sekolah Menengah Pertama (SMP) ^{1,3} Junior High Schools ^{1,3}	65	69	6	7	71	76
Madrasah Tsanawiyah (MTs) ² /Madrasah Tsanawiyah (MTs) ²	-	-	96	110	96	110
Sekolah Menengah Atas (SMA) ^{1,3} /Senior High Schools ^{1,3}	-	-	1	5	1	5
Sekolah Menengah Kejuruan (SMK) ^{1,3} Vocational High Schools ^{1,3}	26	33	8	8	34	41
Madrasah Aliyah (MA) ² Madrasah Aliyah (MA) ²	-	-	24	43	24	43

Catatan/Note: ³ Jumlah guru termasuk kepala sekolah dan guru/The total of teachers including headmaster and teacher.

Sumber/Source: ¹ Kementerian Pendidikan, Kebudayaan, Riset, dan Teknologi, Sistem Data Pokok Pendidikan, data semester ganjil laporan sampai dengan 30 November 2022/Ministry of Education, Culture, Research, and Technology, Basic Education Data System, odd semester report data up to 30 November 2022

² Kementerian Agama, EMIS, data semester ganjil laporan sampai dengan 9 Februari 2023/Ministry of Religious Affairs, EMIS, odd semester report data up to 9 February 2023

Tabel 4.1.4
Table

Jumlah Murid Menurut Tingkat Pendidikan di Kecamatan Palang, 2021/2022 dan 2022/2023
Number of Pupils by Educational Level in Palang Subdistrict, 2021/2022 and 2022/2023

Tingkat Pendidikan Educational Level	Negeri/Public		Swasta/Private		Jumlah/Total	
	2021/2022	2022/2023	2021/2022	2022/2023	2021/2022	2022/2023
(1)	(2)	(3)	(4)	(5)	(6)	(7)
Taman Kanak-Kanak (TK) ¹ /Kindergarten ¹	-	-	1480	1.447	1480	1.447
Raudatul Athfal (RA) ² Raudatul Athfal (RA) ²	-	-	977	1.376	977	1.376
Sekolah Dasar (SD) ¹ Elementary Schools ¹	3589	3.483	354	403	3943	3.886
Madrasah Ibtidaiyah (MI) ² /Madrasah Ibtidaiyah (MI) ²	-	-	3624	3.313	3624	3.313
Sekolah Menengah Pertama (SMP) ¹ /Junior High Schools ¹	1237	1.275	49	80	1286	1.355
Madrasah Tsanawiyah (MTs) ² /Madrasah Tsanawiyah (MTs) ²	-	-	1137	957	1137	957
Sekolah Menengah Atas (SMA) ¹ /Senior High Schools ¹	-	-	51	263	51	263
Sekolah Menengah Kejuruan (SMK) ¹ Vocational High Schools ¹	323	263	66	57	389	320
Madrasah Aliyah (MA) ² Madrasah Aliyah (MA) ²	-	-	196	252	196	252

Catatan/Note: ...

Sumber/Source: ¹ Kementerian Pendidikan, Kebudayaan, Riset, dan Teknologi, Sistem Data Pokok Pendidikan, data semester ganjil laporan sampai dengan 30 November 2022/Ministry of Education, Culture, Research, and Technology, Basic Education Data System, odd semester report data up to 30 November 2022

² Kementerian Agama, EMIS, data semester ganjil laporan sampai dengan 9 Februari 2023/Ministry of Religious Affairs, EMIS, odd semester report data up to 9 February 2023

Tabel 4.1.5
Table

Jumlah Sekolah, Guru, dan Murid Taman Kanak-kanak TK di Bawah Kementerian Pendidikan dan Kebudayaan Menurut Desa/Kelurahan di Kecamatan Palang, 2021/2022 dan 2022/2023

Number of Schools, Teachers, and Pupils in Kindergarten Under Kindergarten Under The Ministry of Education and Culture by Village/Kelurahan in Palang Subdistrict, 2021/2022 and 2022/2023

Desa/Kelurahan Village/Kelurahan	Sekolah/Schools					
	Negeri/Public		Swasta/Private		Jumlah/Total	
	2021/2022	2022/2023	2021/2022	2022/2023	2021/2022	2022/2023
(1)	(2)	(3)	(4)	(5)	(6)	(7)
Ngimbang	-	-	-	-	-	-
Wangun	-	-	2	2	2	2
Ketambul	-	-	1	1	1	1
Cepokorejo	-	-	1	1	1	1
Pliwetan	-	-	2	2	2	2
Karangagung	-	-	3	3	3	3
Leran Wetan	-	-	2	2	2	2
Leran Kulon	-	-	2	2	2	2
Glodog	-	-	3	3	3	3
Palang	-	-	1	1	1	1
Geskharjo	-	-	1	1	1	1
Pucangan	-	-	5	5	5	5
Cendoro	-	-	2	2	2	2
Dawung	-	-	2	2	2	2
Tegalbang	-	-	2	2	2	2
Sumurgung	-	-	1	1	1	1
Kradenan	-	-	1	1	1	1
Tasikmadu	-	-	2	2	2	2
Panyuran	-	-	2	2	2	2
Palang	-	-	35	35	35	35

Lanjutan Tabel/*Continued Table 4.1.5*

Desa/Kelurahan <i>Village/Kelurahan</i>	Guru ¹ / <i>Teachers</i>					
	Negeri/ <i>Public</i>		Swasta/ <i>Private</i>		Jumlah/ <i>Total</i>	
	2021/2022	2022/2023	2021/2022	2022/2023	2021/2022	2022/2023
(1)	(2)	(3)	(4)	(5)	(6)	(7)
Ngimbang	-	-	-	-	-	-
Wangun	-	-	3	7	3	7
Ketambul	-	-	1	3	1	3
Cepokorejo	-	-	2	4	2	4
Pliwetan	-	-	5	7	5	7
Karangagung	-	-	13	16	13	16
Leran Wetan	-	-	13	14	13	14
Leran Kulon	-	-	16	15	16	15
Glodog	-	-	5	12	5	12
Palang	-	-	4	1	4	1
Geskharjo	-	-	8	9	8	9
Pucangan	-	-	8	9	8	9
Cendoro	-	-	5	8	5	8
Dawung	-	-	5	7	5	7
Tegalbang	-	-	4	4	4	4
Sumurgung	-	-	3	4	3	4
Kradenan	-	-	4	4	4	4
Tasikmadu	-	-	5	9	5	9
Panyuran	-	-	5	7	5	7
Palang	-	-	109	140	109	140

Lanjutan Tabel/Continued Table 4.1.5

Desa/Kelurahan Village/Kelurahan	Murid/Pupils					
	Negeri/Public		Swasta/Private		Jumlah/Total	
	2021/2022	2022/2023	2021/2022	2022/2023	2021/2022	2022/2023
(1)	(2)	(3)	(4)	(5)	(6)	(7)
Ngimbang	-	-	-	-	-	-
Wangun	-	-	58	79	58	79
Ketambul	-	-	59	50	59	50
Cepokorejo	-	-	46	36	46	36
Pliwetan	-	-	74	74	74	74
Karangagung	-	-	165	187	165	187
Leran Wetan	-	-	171	161	171	161
Leran Kulon	-	-	136	133	136	133
Glodog	-	-	119	109	119	109
Palang	-	-	41	25	41	25
Geskharjo	-	-	84	84	84	84
Pucangan	-	-	143	94	143	94
Cendoro	-	-	68	91	68	91
Dawung	-	-	65	63	65	63
Tegalbang	-	-	35	31	35	31
Sumurgung	-	-	35	32	35	32
Kradenan	-	-	27	30	27	30
Tasikmadu	-	-	83	100	83	100
Panyuran	-	-	71	68	71	68
Palang	-	-	1 480	1 447	1 480	1 447

Catatan/Note: ¹ Jumlah guru termasuk kepala sekolah dan guru/The total of teachers including headmaster and teacher

Sumber/Source: Kementerian Pendidikan dan Kebudayaan, Data Semester Ganji/Ministry of Educations and Culture, Odd Semester Data

Tabel 4.1.6
Table

Jumlah Sekolah, Guru, dan Murid Raudatul Athfal (RA) di Bawah Kementerian Agama Menurut Desa/Kelurahan di Kecamatan Palang, 2021/2022 dan 2022/2023
Number of Schools, Teachers, and Pupils in Raudatul Athfal (RA) Under The Ministry of Religious Affairs by Village/Kelurahan in Palang Subdistrict, 2021/2022 and 2022/2023

Desa/Kelurahan Village/Kelurahan	Sekolah/Schools		Guru/Teachers		Murid/Pupils	
	2021/2022	2022/2023	2021/2022	2022/2023	2021/2022	2022/2023
(1)	(2)	(3)	(4)	(5)	(6)	(7)
Ngimbang	2	2	8	9	122	83
Wangun	-	-	-	-	-	-
Ketambul	1	-	4	-	69	-
Cepokorejo	1	1	4	5	47	25
Pliwetan	-	-	-	-	-	-
Karangagung	1	1	7	7	55	21
Leran Wetan	2	2	8	12	104	92
Leran Kulon	1	1	5	5	70	98
Glodog	1	1	5	5	49	57
Palang	1	1	6	6	75	64
Geskharjo	1	1	5	7	81	95
Pucangan	-	-	-	-	-	-
Cendoro	1	2	6	23	61	408
Dawung	1	1	2	3	25	53
Tegalbang	2	2	5	9	82	154
Sumurgung	1	1	3	4	43	36
Kradenan	1	1	4	5	46	61
Tasikmadu	1	1	3	3	39	83
Panyuran	1	1	4	4	18	46
Palang	19	19	79	107	986	1.376

Catatan/Note: ...

Sumber/Source: Kementerian Agama, Data Semester Ganjil/Ministry of Religious Affairs, Odd Semester Data

Tabel 4.1.7
Table

Jumlah Sekolah, Guru, dan Murid Sekolah Dasar (SD) di Bawah Kementerian Pendidikan dan Kebudayaan Menurut Desa/Kelurahan di Kecamatan Palang, 2021/2022 dan 2022/2023

Number of Schools, Teachers, and Pupils in Primary Schools Under The Ministry of Education and Culture by Village/Kelurahan in Palang Subdistrict, 2021/2022 and 2022/2023

Desa/Kelurahan Village/Kelurahan	Sekolah/Schools					
	Negeri/Public		Swasta/Private		Jumlah/Total	
	2021/2022	2022/2023	2021/2022	2022/2023	2021/2022	2022/2023
(1)	(2)	(3)	(4)	(5)	(6)	(7)
Ngimbang	-	1	-	-	-	1
Wangun	2	2	-	-	2	2
Ketambul	1	1	-	-	1	1
Cepokorejo	2	2	1	1	3	3
Pliwetan	1	1	-	-	1	1
Karangagung	1	1	-	-	1	1
Leran Wetan	1	1	-	-	1	1
Leran Kulon	3	3	1	1	4	4
Glodog	1	1	-	-	1	1
Palang	1	1	-	-	1	1
Geskharjo	1	1	-	-	1	1
Pucangan	2	2	-	-	2	2
Cendoro	1	1	-	-	1	1
Dawung	2	2	-	-	2	2
Tegalbang	2	2	-	-	2	2
Sumurgung	1	1	-	-	1	1
Kradenan	1	1	-	-	1	1
Tasikmadu	2	2	-	-	2	2
Panyuran	2	2	-	-	2	2
Palang	27	28	2	2	29	30

Lanjutan Tabel/*Continued Table* 4.1.7

Desa/Kelurahan <i>Village/Kelurahan</i>	Guru ¹ / <i>Teachers</i>					
	Negeri/ <i>Public</i>		Swasta/ <i>Private</i>		Jumlah/ <i>Total</i>	
	2021/2022	2022/2023	2021/2022	2022/2023	2021/2022	2022/2023
(1)	(2)	(3)	(4)	(5)	(6)	(7)
Ngimbang	-	6	-	-	-	6
Wangun	16	17	-	-	16	17
Ketambul	8	9	-	-	8	9
Cepokorejo	16	16	10	12	26	28
Pliwetan	8	9	-	-	8	9
Karangagung	16	18	-	-	16	18
Leran Wetan	15	16	-	-	15	16
Leran Kulon	21	24	15	16	36	40
Glodog	11	7	-	-	11	7
Palang	7	8	-	-	7	8
Geskharjo	15	18	-	-	15	18
Pucangan	15	16	-	-	15	16
Cendoro	7	8	-	-	7	8
Dawung	15	16	-	-	15	16
Tegalbang	16	15	-	-	16	15
Sumurgung	8	9	-	-	8	9
Kradenan	8	10	-	-	8	10
Tasikmadu	15	19	-	-	15	19
Panyuran	15	19	-	-	15	19
Palang	232	260	25	28	257	288

Lanjutan Tabel/Continued Table 4.1.7

Desa/Kelurahan Village/Kelurahan	Murid/Pupils					
	Negeri/Public		Swasta/Private		Jumlah/Total	
	2021/2022	2022/2023	2021/2022	2022/2023	2021/2022	2022/2023
(1)	(2)	(3)	(4)	(5)	(6)	(7)
Ngimbang	-	-	-	-	-	18
Wangun	135	135	-	-	135	129
Ketambul	109	109	-	-	109	120
Cepokorejo	228	228	55	51	228	285
Pliwetan	175	175	-	-	175	166
Karangagung	364	364	-	-	364	346
Leran Wetan	265	265	-	-	265	261
Leran Kulon	275	574	299	352	574	607
Glodog	231	231	-	-	231	217
Palang	163	163	-	-	163	150
Geskharjo	252	252	-	-	252	254
Pucangan	123	123	-	-	123	126
Cendoro	100	100	-	-	100	101
Dawung	186	186	-	-	186	177
Tegalbang	241	241	-	-	241	233
Sumurgung	108	108	-	-	108	110
Kradenan	133	133	-	-	133	120
Tasikmadu	247	247	-	-	247	235
Panyuran	232	232	-	-	232	231
Palang	3567	3 866	354	403	3 866	3886

Catatan/Note: ¹ Jumlah guru termasuk kepala sekolah dan guru/The total of teachers including headmaster and teacher

Sumber/Source: Kementerian Pendidikan dan Kebudayaan, Data Semester Ganjil/Ministry of Educations and Culture, Odd Semester Data

Tabel 4.1.8
Table

Jumlah Sekolah, Guru, dan Murid Madrasah Ibtidaiyah (MI) di Bawah Kementerian Agama Menurut Desa/Kelurahan di Kecamatan Palang, 2021/2022 dan 2022/2023
Number of Schools, Teachers, and Pupils in Madrasah Ibtidaiyah (MI) Under The Ministry of Religious Affairs by Village/Kelurahan in Palang Subdistrict, 2021/2022 and 2022/2023

Desa/Kelurahan Village/Kelurahan	Sekolah/Schools					
	Negeri/Public		Swasta/Private		Jumlah/Total	
	2021/2022	2022/2023	2021/2022	2022/2023	2021/2022	2022/2023
(1)	(2)	(3)	(4)	(5)	(6)	(7)
Ngimbang	-	-	2	2	2	2
Wangun	-	-	1	1	1	1
Ketambul	-	-	1	-	1	-
Cepokorejo	-	-	-	-	-	-
Pliwetan	-	-	-	-	-	-
Karangagung	-	-	3	3	3	3
Leran Wetan	-	-	2	1	2	1
Leran Kulon	-	-	1	1	1	1
Glodog	-	-	1	1	1	1
Palang	-	-	1	1	1	1
Geskharjo	-	-	-	1	-	1
Pucangan	-	-	-	-	-	-
Cendoro	-	-	2	2	2	2
Dawung	-	-	1	1	1	1
Tegalbang	-	-	1	1	1	1
Sumurgung	-	-	1	1	1	1
Kradenan	-	-	1	1	1	1
Tasikmadu	-	-	1	1	1	1
Panyuran	-	-	1	1	1	1
Palang	-	-	20	19	20	19

Lanjutan Tabel/Continued Table 4.1.8

Desa/Kelurahan Village/Kelurahan	Guru ¹ /Teachers					
	Negeri/Public		Swasta/Private		Jumlah/Total	
	2021/2022	2022/2023	2021/2022	2022/2023	2021/2022	2022/2023
(1)	(2)	(3)	(4)	(5)	(6)	(7)
Ngimbang	-	-	23	24	23	24
Wangun	-	-	6	10	6	10
Ketambul	-	-	12	-	12	-
Cepokorejo	-	-	-	-	-	-
Pliwetan	-	-	-	-	-	-
Karangagung	-	-	38	39	38	39
Leran Wetan	-	-	26	16	26	16
Leran Kulon	-	-	15	19	15	19
Glodog	-	-	13	14	13	14
Palang	-	-	19	19	19	19
Geskharjo	-	-	-	16	-	16
Pucangan	-	-	-	-	-	-
Cendoro	-	-	32	28	32	28
Dawung	-	-	9	13	9	13
Tegalbang	-	-	10	13	10	13
Sumurgung	-	-	8	10	8	10
Kradenan	-	-	9	11	9	11
Tasikmadu	-	-	7	9	7	9
Panyuran	-	-	19	21	19	21
Palang	-	-	246	262	246	262

Lanjutan Tabel/*Continued Table 4.1.8*

Desa/Kelurahan <i>Village/Kelurahan</i>	Murid/Pupils					
	Negeri/ <i>Public</i>		Swasta/ <i>Private</i>		Jumlah/ <i>Total</i>	
	2021/2022	2022/2023	2021/2022	2022/2023	2021/2022	2022/2023
(1)	(2)	(3)	(4)	(5)	(6)	(7)
Ngimbang	-	-	330	346	330	346
Wangun	-	-	100	116	100	116
Ketambul	-	-	144	-	144	-
Cepokorejo	-	-	-	-	-	-
Pliwetan	-	-	-	-	-	-
Karangagung	-	-	641	584	641	584
Leran Wetan	-	-	339	119	339	119
Leran Kulon	-	-	254	289	254	289
Glodog	-	-	142	152	142	152
Palang	-	-	278	252	278	252
Geskharjo	-	-	-	228	-	228
Pucangan	-	-	-	-	-	-
Cendoro	-	-	591	402	591	402
Dawung	-	-	64	66	64	66
Tegalbang	-	-	131	147	131	147
Sumurgung	-	-	89	89	89	89
Kradenan	-	-	140	137	140	137
Tasikmadu	-	-	75	85	75	85
Panyuran	-	-	306	301	306	301
Palang	-	-	3 624	3.313	3 624	3.313

Catatan/*Note*: ...

Sumber/*Source*: Kementerian Agama, Data Semester Ganjil/*Ministry of Religious Affairs, Odd Semester Data*

Tabel 4.1.9
Table

Jumlah Sekolah, Guru, dan Murid Menengah Pertama (SMP) di Bawah Kementerian Pendidikan dan Kebudayaan Menurut Desa/Kelurahan di Kecamatan Palang, 2021/2022 dan 2022/2023

Number of Schools, Teachers, and Pupils in Lower Secondary Schools Under The Ministry of Education and Culture by Village/Kelurahan in Palang Subdistrict, 2021/2022 and 2022/2023

Desa/Kelurahan Village/Kelurahan	Sekolah/Schools					
	Negeri/Public		Swasta/Private		Jumlah/Total	
	2021/2022	2022/2023	2021/2022	2022/2023	2021/2022	2022/2023
(1)	(2)	(3)	(4)	(5)	(6)	(7)
Ngimbang	-	-	-	-	-	-
Wangun	-	-	-	-	-	-
Ketambul	-	-	-	-	-	-
Cepokorejo	-	-	-	-	-	-
Pliwetan	-	-	-	-	-	-
Karangagung	-	-	-	-	-	-
Leran Wetan	-	-	-	-	-	-
Leran Kulon	1	1	1	1	2	2
Glodog	-	-	-	-	-	-
Palang	-	-	-	-	-	-
Geskharjo	-	-	-	-	-	-
Pucangan	-	-	-	-	-	-
Cendoro	-	-	-	-	-	-
Dawung	-	-	-	-	-	-
Tegalbang	-	-	-	-	-	-
Sumurgung	-	-	-	-	-	-
Kradenan	1	1	-	-	1	1
Tasikmadu	-	-	-	-	-	-
Panyuran	-	-	-	-	-	-
Palang	2	2	1	1	3	3

Lanjutan Tabel/*Continued Table 4.1.9*

Desa/Kelurahan <i>Village/Kelurahan</i>	Guru ¹ / <i>Teachers</i>					
	Negeri/ <i>Public</i>		Swasta/ <i>Private</i>		Jumlah/ <i>Total</i>	
	2021/2022	2022/2023	2021/2022	2022/2023	2021/2022	2022/2023
(1)	(2)	(3)	(4)	(5)	(6)	(7)
Ngimbang	-	-	-	-	-	-
Wangun	-	-	-	-	-	-
Ketambul	-	-	-	-	-	-
Cepokorejo	-	-	-	-	-	-
Pliwetan	-	-	-	-	-	-
Karangagung	-	-	-	-	-	-
Leran Wetan	-	-	-	-	-	-
Leran Kulon	41	43	6	7	47	50
Glodog	-	-	-	-	-	-
Palang	-	-	-	-	-	-
Geskharjo	-	-	-	-	-	-
Pucangan	-	-	-	-	-	-
Cendoro	-	-	-	-	-	-
Dawung	-	-	-	-	-	-
Tegalbang	-	-	-	-	-	-
Sumurgung	-	-	-	-	-	-
Kradenan	24	26	-	-	24	26
Tasikmadu	-	-	-	-	-	-
Panyuran	-	-	-	-	-	-
Palang	65	69	6	7	71	76

Lanjutan Tabel/*Continued Table 4.1.9*

Desa/Kelurahan <i>Village/Kelurahan</i>	Murid/Pupils					
	Negeri/ <i>Public</i>		Swasta/ <i>Private</i>		Jumlah/ <i>Total</i>	
	2021/2022	2022/2023	2021/2022	2022/2023	2021/2022	2022/2023
(1)	(2)	(3)	(4)	(5)	(6)	(7)
Ngimbang	-	-	-	-	-	-
Wangun	-	-	-	-	-	-
Ketambul	-	-	-	-	-	-
Cepokorejo	-	-	-	-	-	-
Pliwetan	-	-	-	-	-	-
Karangagung	-	-	-	-	-	-
Leran Wetan	-	-	-	-	-	-
Leran Kulon	761	802	49	80	810	882
Glodog	-	-	-	-	-	-
Palang	-	-	-	-	-	-
Geskharjo	-	-	-	-	-	-
Pucangan	-	-	-	-	-	-
Cendoro	-	-	-	-	-	-
Dawung	-	-	-	-	-	-
Tegalbang	-	-	-	-	-	-
Sumurgung	-	-	-	-	-	-
Kradenan	476	473	-	-	476	473
Tasikmadu	-	-	-	-	-	-
Panyuran	-	-	-	-	-	-
Palang	1 237	1275	49	80	1 286	1355

Catatan/*Note*: ¹ Jumlah guru termasuk kepala sekolah dan guru/*The total of teachers including headmaster and teacher*

Sumber/*Source*: Kementerian Pendidikan dan Kebudayaan, Data Semester Ganjil/*Ministry of Educations and Culture, Odd Semester Data*

Tabel 4.1.10
Table

Jumlah Sekolah, Guru, dan Murid Madrasah Tsanawiyah (MTs) di Bawah Kementerian Agama Menurut Desa/Kelurahan di Kecamatan Palang, 2021/2022 dan 2022/2023

Number of Schools, Teachers, and Pupils in Madrasah Tsanawiyah (MTs) Under The Ministry of Religious Affairs by Village/Kelurahan in Palang Subdistrict, 2021/2022 and 2022/2023

Desa/Kelurahan Village/Kelurahan	Sekolah/Schools					
	Negeri/Public		Swasta/Private		Jumlah/Total	
	2021/2022	2022/2023	2021/2022	2022/2023	2021/2022	2022/2023
(1)	(2)	(3)	(4)	(5)	(6)	(7)
Ngimbang	-	-	1	1	1	1
Wangun	-	-	-	-	-	-
Ketambul	-	-	1	-	1	-
Cepokorejo	-	-	-	-	-	-
Pliwetan	-	-	-	-	-	-
Karangagung	-	-	-	2	-	2
Leran Wetan	-	-	-	1	-	1
Leran Kulon	-	-	-	-	-	-
Glodog	-	-	-	-	-	-
Palang	-	-	1	1	1	1
Geskharjo	-	-	-	-	-	-
Pucangan	-	-	-	-	-	-
Cendoro	-	-	2	1	2	1
Dawung	-	-	-	-	-	-
Tegalbang	-	-	-	-	-	-
Sumurgung	-	-	-	-	-	-
Kradenan	-	-	-	-	-	-
Tasikmadu	-	-	-	-	-	-
Panyuran	-	-	-	-	-	-
Palang	-	-	5	6	5	6

Lanjutan Tabel/*Continued Table* 4.1.10

Desa/Kelurahan <i>Village/Kelurahan</i>	Guru ¹ / <i>Teachers</i>					
	Negeri/ <i>Public</i>		Swasta/ <i>Private</i>		Jumlah/ <i>Total</i>	
	2021/2022	2022/2023	2021/2022	2022/2023	2021/2022	2022/2023
(1)	(2)	(3)	(4)	(5)	(6)	(7)
Ngimbang	-	-	9	10	9	10
Wangun	-	-	-	-	-	-
Ketambul	-	-	6	-	6	-
Cepokorejo	-	-	-	-	-	-
Pliwetan	-	-	-	-	-	-
Karangagung	-	-	25	31	25	31
Leran Wetan	-	-	10	22	10	22
Leran Kulon	-	-	-	-	-	-
Glodog	-	-	-	-	-	-
Palang	-	-	24	29	24	29
Geskharjo	-	-	-	-	-	-
Pucangan	-	-	-	-	-	-
Cendoro	-	-	22	18	22	18
Dawung	-	-	-	-	-	-
Tegalbang	-	-	-	-	-	-
Sumurgung	-	-	-	-	-	-
Kradenan	-	-	-	-	-	-
Tasikmadu	-	-	-	-	-	-
Panyuran	-	-	-	-	-	-
Palang	-	-	96	110	96	110

Lanjutan Tabel/*Continued Table 4.1.10*

Desa/Kelurahan <i>Village/Kelurahan</i>	Murid/Pupils					
	Negeri/ <i>Public</i>		Swasta/ <i>Private</i>		Jumlah/ <i>Total</i>	
	2021/2022	2022/2023	2021/2022	2022/2023	2021/2022	2022/2023
(1)	(2)	(3)	(4)	(5)	(6)	(7)
Ngimbang	-	-	102	90	102	90
Wangun	-	-	-	-	-	-
Ketambul	-	-	62	-	62	-
Cepokorejo	-	-	-	-	-	-
Pliwetan	-	-	-	-	-	-
Karangagung	-	-	180	141	180	141
Leran Wetan	-	-	107	127	107	127
Leran Kulon	-	-	-	-	-	-
Glodog	-	-	-	-	-	-
Palang	-	-	193	202	193	202
Geskharjo	-	-	-	-	-	-
Pucangan	-	-	-	-	-	-
Cendoro	-	-	493	397	493	397
Dawung	-	-	-	-	-	-
Tegalbang	-	-	-	-	-	-
Sumurgung	-	-	-	-	-	-
Kradenan	-	-	-	-	-	-
Tasikmadu	-	-	-	-	-	-
Panyuran	-	-	-	-	-	-
Palang	-	-	1 137	957	1 137	957

Catatan/*Note*: ...

Sumber/*Source*: Kementerian Agama, Data Semester Ganjil/*Ministry of Religious Affairs, Odd Semester Data*

Tabel 4.1.11
Table

Jumlah Sekolah, Guru, dan Murid Sekolah Menengah Atas (SMA) di Bawah Kementerian Pendidikan dan Kebudayaan Menurut Desa/Kelurahan di Kecamatan Palang, 2021/2022 dan 2022/2023
Number of Schools, Teachers, and Pupils in Upper Secondary Schools Under Kindergarten Under The Ministry of Education and Culture by Village/Kelurahan in Palang Subdistrict, 2021/2022 and 2022/2023

Desa/Kelurahan Village/Kelurahan	Sekolah/Schools					
	Negeri/Public		Swasta/Private		Jumlah/Total	
	2021/2022	2022/2023	2021/2022	2022/2023	2021/2022	2022/2023
(1)	(2)	(3)	(4)	(5)	(6)	(7)
Ngimbang	-	-	-	-	-	-
Wangun	-	-	-	-	-	-
Ketambul	-	-	-	-	-	-
Cepokorejo	-	-	-	-	-	-
Pliwetan	-	-	-	-	-	-
Karangagung	-	-	1	1	1	1
Leran Wetan	-	-	-	-	-	-
Leran Kulon	-	-	-	-	-	-
Glodog	-	-	-	-	-	-
Palang	-	-	-	-	-	-
Geskharjo	-	-	-	-	-	-
Pucangan	-	-	-	-	-	-
Cendoro	-	-	-	-	-	-
Dawung	-	-	-	-	-	-
Tegalbang	-	-	-	-	-	-
Sumurgung	-	-	-	-	-	-
Kradenan	-	-	-	-	-	-
Tasikmadu	-	-	-	-	-	-
Panyuran	-	-	-	-	-	-
Palang	-	-	1	1	1	1

Lanjutan Tabel/*Continued Table 4.1.11*

Desa/Kelurahan Village/Kelurahan	Guru ¹ /Teachers					
	Negeri/Public		Swasta/Private		Jumlah/Total	
	2021/2022	2022/2023	2021/2022	2022/2023	2021/2022	2022/2023
(1)	(2)	(3)	(4)	(5)	(6)	(7)
Ngimbang	-	-	-	-	-	-
Wangun	-	-	-	-	-	-
Ketambul	-	-	-	-	-	-
Cepokorejo	-	-	-	-	-	-
Pliwetan	-	-	-	-	-	-
Karangagung	-	-	5	5	5	5
Leran Wetan	-	-	-	-	-	-
Leran Kulon	-	-	-	-	-	-
Glodog	-	-	-	-	-	-
Palang	-	-	-	-	-	-
Geskharjo	-	-	-	-	-	-
Pucangan	-	-	-	-	-	-
Cendoro	-	-	-	-	-	-
Dawung	-	-	-	-	-	-
Tegalbang	-	-	-	-	-	-
Sumurgung	-	-	-	-	-	-
Kradenan	-	-	-	-	-	-
Tasikmadu	-	-	-	-	-	-
Panyuran	-	-	-	-	-	-
Palang	-	-	5	5	5	5

Lanjutan Tabel/*Continued Table* 4.1.11

Desa/Kelurahan <i>Village/Kelurahan</i>	Murid/Pupils					
	Negeri/ <i>Public</i>		Swasta/ <i>Private</i>		Jumlah/ <i>Total</i>	
	2021/2022	2022/2023	2021/2022	2022/2023	2021/2022	2022/2023
(1)	(2)	(3)	(4)	(5)	(6)	(7)
Ngimbang	-	-	-	-	-	-
Wangun	-	-	-	-	-	-
Ketambul	-	-	-	-	-	-
Cepokorejo	-	-	-	-	-	-
Pliwetan	-	-	-	-	-	-
Karangagung	-	-	51	263	51	263
Leran Wetan	-	-	-	-	-	-
Leran Kulon	-	-	-	-	-	-
Glodog	-	-	-	-	-	-
Palang	-	-	-	-	-	-
Geskharjo	-	-	-	-	-	-
Pucangan	-	-	-	-	-	-
Cendoro	-	-	-	-	-	-
Dawung	-	-	-	-	-	-
Tegalbang	-	-	-	-	-	-
Sumurgung	-	-	-	-	-	-
Kradenan	-	-	-	-	-	-
Tasikmadu	-	-	-	-	-	-
Panyuran	-	-	-	-	-	-
Palang	-	-	51	263	51	263

Catatan/*Note*: ¹ Jumlah guru termasuk kepala sekolah dan guru/*The total of teachers including headmaster and teacher*

Sumber/*Source*: Kementerian Pendidikan dan Kebudayaan, Data Semester Ganjil/*Ministry of Educations and Culture, Odd Semester Data*

Tabel 4.1.12
Table

Jumlah Sekolah, Guru, dan Murid Madrasah Aliyah (MA) di Bawah Kementerian Agama Menurut Desa/Kelurahan di Kecamatan Palang, 2021/2022 dan 2022/2023

Number of Schools, Teachers, and Pupils in Madrasah Aliyah (MA) Under The Ministry of Religious Affairs by Village/Kelurahan in Palang Subdistrict, 2021/2022 and 2022/2023

Desa/Kelurahan Village/Kelurahan	Sekolah/Schools					
	Negeri/Public		Swasta/Private		Jumlah/Total	
	2021/2022	2022/2023	2021/2022	2022/2023	2021/2022	2022/2023
(1)	(2)	(3)	(4)	(5)	(6)	(7)
Ngimbang	-	-	-	-	-	-
Wangun	-	-	-	-	-	-
Ketambul	-	-	-	-	-	-
Cepokorejo	-	-	-	-	-	-
Pliwetan	-	-	-	-	-	-
Karangagung	-	-	-	-	-	-
Leran Wetan	-	-	-	-	-	-
Leran Kulon	-	-	-	-	-	-
Glodog	-	-	-	-	-	-
Palang	-	-	2	1	2	1
Geskharjo	-	-	-	1	-	1
Pucangan	-	-	-	-	-	-
Cendoro	-	-	-	-	-	-
Dawung	-	-	-	-	-	-
Tegalbang	-	-	-	-	-	-
Sumurgung	-	-	-	-	-	-
Kradenan	-	-	-	-	-	-
Tasikmadu	-	-	-	-	-	-
Panyuran	-	-	-	-	-	-
Palang	-	-	2	2	2	2

Lanjutan Tabel/*Continued Table* 4.1.12

Desa/Kelurahan <i>Village/Kelurahan</i>	Guru ¹ / <i>Teachers</i>					
	Negeri/ <i>Public</i>		Swasta/ <i>Private</i>		Jumlah/ <i>Total</i>	
	2021/2022	2022/2023	2021/2022	2022/2023	2021/2022	2022/2023
(1)	(2)	(3)	(4)	(5)	(6)	(7)
Ngimbang	-	-	-	-	-	-
Wangun	-	-	-	-	-	-
Ketambul	-	-	-	-	-	-
Cepokorejo	-	-	-	-	-	-
Pliwetan	-	-	-	-	-	-
Karangagung	-	-	-	-	-	-
Leran Wetan	-	-	-	-	-	-
Leran Kulon	-	-	-	-	-	-
Glodog	-	-	-	-	-	-
Palang	-	-	24	26	24	26
Geskharjo	-	-	-	17	-	17
Pucangan	-	-	-	-	-	-
Cendoro	-	-	-	-	-	-
Dawung	-	-	-	-	-	-
Tegalbang	-	-	-	-	-	-
Sumurgung	-	-	-	-	-	-
Kradenan	-	-	-	-	-	-
Tasikmadu	-	-	-	-	-	-
Panyuran	-	-	-	-	-	-
Palang	-	-	24	43	24	43

Lanjutan Tabel/*Continued Table 4.1.12*

Desa/Kelurahan <i>Village/Kelurahan</i>	Murid/ <i>Pupils</i>					
	Negeri/ <i>Public</i>		Swasta/ <i>Private</i>		Jumlah/ <i>Total</i>	
	2021/2022	2022/2023	2021/2022	2022/2023	2021/2022	2022/2023
(1)	(2)	(3)	(4)	(5)	(6)	(7)
Ngimbang	-	-	-	-	-	-
Wangun	-	-	-	-	-	-
Ketambul	-	-	-	-	-	-
Cepokorejo	-	-	-	-	-	-
Pliwetan	-	-	-	-	-	-
Karangagung	-	-	-	-	-	-
Leran Wetan	-	-	-	-	-	-
Leran Kulon	-	-	-	-	-	-
Glodog	-	-	-	-	-	-
Palang	-	-	196	79	196	79
Geskharjo	-	-	-	173	-	173
Pucangan	-	-	-	-	-	-
Cendoro	-	-	-	-	-	-
Dawung	-	-	-	-	-	-
Tegalbang	-	-	-	-	-	-
Sumurgung	-	-	-	-	-	-
Kradenan	-	-	-	-	-	-
Tasikmadu	-	-	-	-	-	-
Panyuran	-	-	-	-	-	-
Palang	-	-	196	252	196	252

Catatan/*Note*: ...

Sumber/*Source*: Kementerian Agama, Data Semester Ganjil/*Ministry of Religious Affairs, Odd Semester Data*

4.1.13

Jumlah Sekolah, Guru, dan Murid Sekolah Menengah Kejuruan (SMK) di Bawah Kementerian Pendidikan dan Kebudayaan Menurut Desa/Kelurahan di Kecamatan Palang, 2021/2022 dan 2022/2023

Number of Schools, Teachers, and Pupils in Vocational High Schools Under Kindergarten Under The Ministry of Education and Culture by Village/Kelurahan in Palang Subdistrict, 2021/2022 and 2022/2023

Desa/Kelurahan Village/Kelurahan	Sekolah/Schools					
	Negeri/Public		Swasta/Private		Jumlah/Total	
	2021/2022	2022/2023	2021/2022	2022/2023	2021/2022	2022/2023
(1)	(2)	(3)	(4)	(5)	(6)	(7)
Ngimbang	-	-	-	-	-	-
Wangun	-	-	-	-	-	-
Ketambul	-	-	-	-	-	-
Cepokorejo	-	-	-	-	-	-
Pliwetan	-	-	-	-	-	-
Karangagung	-	-	1	1	1	1
Leran Wetan	-	-	-	-	-	-
Leran Kulon	-	-	-	-	-	-
Glodog	1	1	-	-	1	1
Palang	-	-	-	-	-	-
Geskharjo	-	-	-	-	-	-
Pucangan	-	-	-	-	-	-
Cendoro	-	-	-	-	-	-
Dawung	-	-	-	-	-	-
Tegalbang	-	-	-	-	-	-
Sumurgung	-	-	-	-	-	-
Kradenan	-	-	-	-	-	-
Tasikmadu	-	-	-	-	-	-
Panyuran	-	-	-	-	-	-
Palang	1	1	1	1	2	2

Lanjutan Tabel/*Continued Table 4.1.13*

Desa/Kelurahan <i>Village/Kelurahan</i>	Guru ¹ / <i>Teachers</i>					
	Negeri/ <i>Public</i>		Swasta/ <i>Private</i>		Jumlah/ <i>Total</i>	
	2021/2022	2022/2023	2021/2022	2022/2023	2021/2022	2022/2023
(1)	(2)	(3)	(4)	(5)	(6)	(7)
Ngimbang	-	-	-	-	-	-
Wangun	-	-	-	-	-	-
Ketambul	-	-	-	-	-	-
Cepokorejo	-	-	-	-	-	-
Pliwetan	-	-	-	-	-	-
Karangagung	-	-	8	8	8	8
Leran Wetan	-	-	-	-	-	-
Leran Kulon	-	-	-	-	-	-
Glodog	26	33	-	-	26	33
Palang	-	-	-	-	-	-
Geskharjo	-	-	-	-	-	-
Pucangan	-	-	-	-	-	-
Cendoro	-	-	-	-	-	-
Dawung	-	-	-	-	-	-
Tegalbang	-	-	-	-	-	-
Sumurgung	-	-	-	-	-	-
Kradenan	-	-	-	-	-	-
Tasikmadu	-	-	-	-	-	-
Panyuran	-	-	-	-	-	-
Palang	26	33	8	8	34	43

Lanjutan Tabel/*Continued Table 4.1.13*

Desa/Kelurahan <i>Village/Kelurahan</i>	Murid/ <i>Pupils</i>					
	Negeri/ <i>Public</i>		Swasta/ <i>Private</i>		Jumlah/ <i>Total</i>	
	2021/2022	2022/2023	2021/2022	2022/2023	2021/2022	2022/2023
(1)	(2)	(3)	(4)	(5)	(6)	(7)
Ngimbang	-	-	-	-	-	-
Wangun	-	-	-	-	-	-
Ketambul	-	-	-	-	-	-
Cepokorejo	-	-	-	-	-	-
Pliwetan	-	-	-	-	-	-
Karangagung	-	-	66	57	66	57
Leran Wetan	-	-	-	-	-	-
Leran Kulon	-	-	-	-	-	-
Glodog	323	263	-	-	323	263
Palang	-	-	-	-	-	-
Geskharjo	-	-	-	-	-	-
Pucangan	-	-	-	-	-	-
Cendoro	-	-	-	-	-	-
Dawung	-	-	-	-	-	-
Tegalbang	-	-	-	-	-	-
Sumurgung	-	-	-	-	-	-
Kradenan	-	-	-	-	-	-
Tasikmadu	-	-	-	-	-	-
Panyuran	-	-	-	-	-	-
Palang	323	263	66	57	389	320

Catatan/*Note*: ¹ Jumlah guru termasuk kepala sekolah dan guru/*The total of teachers including headmaster and teacher*
 Sumber/*Source*: Kementerian Pendidikan dan Kebudayaan, Data Semester Ganjil/*Ministry of Educations and Culture, Odd Semester Data*

4.2 KESEHATAN HEALTH

Tabel 4.2.1 Banyaknya Desa¹/Kelurahan yang Memiliki Sarana Kesehatan Menurut Jenis Sarana Kesehatan di Kecamatan Palang, 2020–2022
Number of Villages¹/Kelurahan Health Facilities by Type of Health Facilities in Palang Subdistrict, 2020–2022

Jenis Sarana Kesehatan <i>Type of Health Facilities</i>	2020 ²	2021 ²	2022 ³
(1)	(2)	(3)	(4)
Rumah Sakit <i>Hospital</i>	-	-	-
Rumah Sakit Bersalin <i>Maternity Hospital</i>	-	-	-
Poliklinik/Balai Pengobatan <i>Polyclinic</i>	1	2	1
Puskesmas Rawat Inap <i>Public Health Center with Inpatient Care</i>	4	2	2
Puskesmas Tanpa Rawat Inap <i>Public Health Center without Inpatient Care</i>	-	-	-
Apotek <i>Pharmacy</i>	3	4	4

Catatan/Note: ¹Desa pada tabel ini termasuk Unit Permukiman Transmigrasi (UPT) yang masih dibina oleh kementerian terkait/
Villages in this table include Transmigration Settlement Unit which is still fostered by the relevant ministries.

Sumber/Source: ²Badan Pusat Statistik, Pendataan Potensi Desa (Podes)/BPS-Statistics Indonesia, Village Potential Data Collecting
³...

Tabel 4.2.2
Table

Banyaknya Warga Penderita Kekurangan Gizi Menurut Desa/Kelurahan di Kecamatan Palang, 2021
Number of People with Malnutrition by Villages/Kelurahan in Palang Subdistrict, 2021

Desa/Kelurahan Village/Kelurahan	2021
(1)	(2)
Ngimbang	-
Wangun	12
Ketambul	10
Cepokorejo	-
Pliwetan	-
Karangagung	10
Leran Wetan	-
Leran Kulon	13
Glodog	-
Palang	-
Geskharjo	-
Pucangan	9
Cendoro	-
Dawung	10
Tegalbang	13
Sumurgung	-
Kradenan	-
Tasikmadu	11
Panyuran	-
Palang	88

Catatan/Note: ...

Sumber/Source: ...

4.3 PERUMAHAN DAN LINGKUNGAN HOUSING AND ENVIRONMENT

Tabel 4.3.1 Banyaknya Desa¹/Kelurahan Menurut Sumber Air Minum Sebagian Besar Keluarga di Kecamatan Palang, 2020–2022
Table *Number of Villages¹/Kelurahan by Drinking Water Source of Majority Family in Palang Subdistrict, 2020–2022*

Sumber Air Minum Source of Drinking Water	2020 ²	2021 ²	2022 ³
(1)	(2)	(3)	(4)
Air Kemasan Bermerk/ <i>Branded Bottled Water</i>	6	6	6
Air Isi Ulang/ <i>Refil Water</i>	12	12	12
Leding Dengan Meteran/ <i>Metered Piped Water</i>	1	1	1
Leding Tanpa Meteran/ <i>Non Metered Piped Water</i>	-	-	-
Sumur Bor atau Pompa/ <i>Artesian Well or Pumped Water</i>	7	7	7
Sumur/ <i>Well</i>	-	-	-
Mata Air/ <i>Spring</i>	1	1	1
Sungai/Danau/Kolam/ Waduk/Situ/ Embung/Bendungan/ <i>River/Lake/Pond/ Reservoir/Dam</i>	-	-	-
Air Hujan/ <i>Rainwater</i>	-	-	-
Lainnya/ <i>Others</i>	-	-	-

Catatan/*Note*: ¹Desa pada tabel ini termasuk Unit Permukiman Transmigrasi (UPT) yang masih dibina oleh kementerian terkait/
Villages in this table include Transmigration Settlement Unit which is still fostered by the relevant ministries.

Sumber/*Source*: ²Badan Pusat Statistik, Pendataan Potensi Desa (Podes)/*BPS-Statistics Indonesia, Village Potential Data Collecting*
³...

Tabel 4.3.2
Table

Banyaknya Keluarga Menurut Desa/Kelurahan dan Jenis Pengguna Listrik di Kecamatan Palang, 2022
Number of Family by Villages/Kelurahan and Type of Electricity Consumer in Palang Subdistrict, 2022

Desa/Kelurahan <i>Village/Kelurahan</i>	Pengguna Listrik <i>Electricity Consumer</i>			Bukan Pengguna Listrik <i>Not Electricity Consumer</i>
	PLN <i>State Electricity Company</i>	Non PLN <i>Non-State Electricity Company</i>	Jumlah <i>Total</i>	
(1)	(2)	(3)	(4)	(5)
Ngimbang	1.256	-	1.256	2
Wangun	867	-	867	-
Ketambul	863	-	863	-
Cepokorejo	1.207	-	1.207	-
Pliwetan	533	-	533	-
Karangagung	2.386	-	2.386	-
Leran Wetan	1.379	-	1.379	-
Leran Kulon	1.937	-	1.937	-
Glodog	1.400	-	1.400	-
Palang	1.031	-	1.031	-
Geskharjo	1.336	-	1.336	-
Pucangan	1.281	-	1.281	-
Cendoro	1.3657	-	1.367	-
Dawung	1.000	-	1.000	-
Tegalbang	1.289	-	1.289	-
Sumurgung	725	-	725	-
Kradenan	821	-	821	-
Tasikmadu	1.484	-	1.484	-
Panyuran	1.484	-	1.484	-
Palang	23.646	-	23.646	4

Catatan/Note: ...
Sumber/Source: ...

Tabel 4.3.3
Table

**Banyaknya Desa¹/Kelurahan Menurut Sumber
Penerangan Jalan Utama Desa/Kelurahan di Kecamatan
Palang, 2020–2022**
*Number of Villages¹/Kelurahan by Source of Villages/
Kelurahan's Main Street Illumination in Palang Subdistrict,
2020–2022*

Sumber Penerangan Jalan Utama <i>Source of Main Street Illumination</i>	2020 ²	2021 ²	2022 ³
(1)	(2)	(3)	(4)
Listrik Pemerintah/ <i>State Electricity</i>	19	19	19
Listrik Non Pemerintah/ <i>Non-State Electricity</i>	-	-	-
Non Listrik/ <i>Non-Electric</i>	-	-	-

Catatan/*Note*: ¹Desa pada tabel ini termasuk Unit Permukiman Transmigrasi (UPT) yang masih dibina oleh kementerian terkait/
Villages in this table include Transmigration Settlement Unit which is still fostered by the relevant ministries.

Sumber/*Source*: ²Badan Pusat Statistik, Pendataan Potensi Desa (Podes)/*BPS-Statistics Indonesia, Village Potential Data Collecting*

³ ...

Tabel 4.3.4
Table

Banyaknya Desa¹/Kelurahan Menurut Penggunaan Fasilitas Tempat Buang Air Besar Sebagian Besar Keluarga di Kecamatan Palang, 2020–2022
Number of Villages¹/Kelurahan by Toilet Facility Used by Majority Family in Palang Subdistrict, 2020–2022

Fasilitas Tempat Buang Air Besar Toilet Facility	2020²	2021²	2022³
(1)	(2)	(3)	(4)
Jamban/Toilet			
Sendiri/Private	19	19	19
Bersama/Shared	-	-	-
Umum/Public	-	-	-
Bukan Jamban/Non-Toilet	-	-	-
Jumlah/Total	19	19	19

Catatan/Note: ¹Desa pada tabel ini termasuk Unit Permukiman Transmigrasi (UPT) yang masih dibina oleh kementerian terkait/
Villages in this table include Transmigration Settlement Unit which is still fostered by the relevant ministries.

Sumber/Source: ²Badan Pusat Statistik, Pendataan Potensi Desa (Podes)/BPS-Statistics Indonesia, Village Potential Data Collecting

³...

Tabel 4.3.5
Table

Banyaknya Desa/Kelurahan Menurut Jenis Bahan Bakar untuk Memasak yang Digunakan Sebagian Besar Keluarga di Kecamatan Palang, 2022
Number of Villages/Kelurahan by Type of Cooking Fuel Used by Majority Family in Palang Subdistrict, 2022

Jenis Bahan Bakar untuk Memasak <i>Type of Cooking Fuel</i>	2022
(1)	(2)
Listrik/ <i>Electric</i>	-
Elpiji 5,5 kg/ <i>Blue Gas 5.5 kg-LPG</i>	-
Elpiji 12 kg/ <i>12 kg-LPG</i>	-
Elpiji 3 kg/ <i>3 kg-LPG</i>	19
Gas Kota/ <i>City Gas</i>	-
Biogas/ <i>Biogas</i>	-
Minyak Tanah/ <i>Kerosene</i>	-
Briket/ <i>Briquettes</i>	-
Arang/ <i>Charcoal</i>	-
Kayu Bakar/ <i>Firewood</i>	-
Lainnya/ <i>Others</i>	-
Jumlah/<i>Total</i>	19

Catatan/*Note*: ...
Sumber/*Source*: ...

4.4 AGAMA DAN SOSIAL LAINNYA RELIGION AND OTHER SOCIAL AFFAIRS

Tabel 4.4.1 Jumlah Tempat Peribadatan Menurut Desa/Kelurahan di Kecamatan Palang, 2022
Table *Number of Worship Places by Villages/Kelurahan in Palang Subdistrict, 2022*

Desa/Kelurahan <i>Village/Kelurahan</i>	Masjid <i>Mosque</i>	Mushola <i>Pray Room</i>	Gereja Protestan <i>Protestant Church</i>	Gereja Katholik <i>Catholic Church</i>	Pura <i>Temple</i>	Vihara
(1)	(2)	(3)	(4)	(5)	(6)	(7)
Ngimbang	4	15	-	-	-	-
Wangun	5	6	-	-	-	-
Ketambul	5	9	-	-	-	-
Cepokorejo	1	3	-	-	-	-
Pliwetan	4	27	-	-	-	-
Karangagung	6	17	-	-	-	-
Leran Wetan	17	37	1	-	-	-
Leran Kulon	3	22	-	-	-	-
Glodog	1	10	-	-	-	-
Palang	3	23	-	-	-	-
Geskharjo	6	7	-	-	-	-
Pucangan	4	15	-	-	-	-
Cendoro	1	17	-	-	-	-
Dawung	3	28	-	-	-	-
Tegalbang	2	16	-	-	-	-
Sumurgung	5	15	-	-	-	-
Kradenan	6	23	-	-	-	-
Tasikmadu	2	42	-	-	-	-
Panyuran	4	15	-	-	-	-
Palang	82	347	1	-	-	-

Catatan/Note: ...

Sumber/Source: Kantor Kementerian Agama Kabupaten Palang/ Office of the Ministry of Religios Affair of Palang Regency

Tabel 4.4.2
Table

Jumlah Nikah, Talak dan Cerai Menurut Desa/Kelurahan di Kecamatan Palang, 2022
Number of Marriages and Divorce by SVillages/Kelurahan in Palang Subdistrict, 2022

Desa/Kelurahan Village/Kelurahan	Nikah Marriages	Talak Divorce	Cerai Divorce
(1)	(2)	(3)	(4)
Ngimbang	38	6	11
Wangun	26	2	7
Ketambul	26	0	0
Cepokorejo	36	0	10
Pliwetan	15	9	8
Karangagung	58	3	8
Leran Wetan	34	1	11
Leran Kulon	59	4	0
Glodog	85	6	0
Palang	23	1	11
Geskharjo	33	0	9
Pucangan	38	4	0
Cendoro	27	7	4
Dawung	32	3	2
Tegalbang	36	2	20
Sumurgung	18	4	3
Kradenan	28	11	1
Tasikmadu	36	0	14
Panyuran	42	6	0
Palang	690	69	119

Catatan/Note: ...

Sumber/Source: Kantor Kementerian Agama Kabupaten Palang/ Office of the Ministry of Religios Affair of Palang Regency

Tabel 4.4.3
Table

**Banyaknya Kejadian Bencana Alam Menurut Desa/
Kelurahan dan Jenis Bencana Alam di Kecamatan Palang,
2021**

*Number of Natural Disaster Events by Villages/Kelurahan
and Type of Natural Disaster in Palang Subdistrict, 2021*

Desa/Kelurahan <i>Village/Kelurahan</i>	Gempa Bumi <i>Earthquake</i>	Tsunami <i>Tsunami</i>	Gunung Meletus <i>Volcanic Eruption</i>	Tanah Longsor <i>Landslide</i>
(1)	(2)	(3)	(4)	(5)
Ngimbang	-	-	-	-
Wangun	-	-	-	-
Ketambul	-	-	-	-
Cepokorejo	-	-	-	-
Pliwetan	-	-	-	-
Karangagung	-	-	-	-
Leran Wetan	-	-	-	-
Leran Kulon	-	-	-	-
Glodog	-	-	-	-
Palang	-	-	-	-
Geskharjo	-	-	-	-
Pucangan	-	-	-	-
Cendoro	-	-	-	-
Dawung	-	-	-	-
Tegalbang	-	-	-	-
Sumurgung	-	-	-	-
Kradenan	-	-	-	-
Tasikmadu	-	-	-	-
Panyuran	-	-	-	-
Palang	-	-	-	-

Lanjutan Tabel/*Continued Table 4.4.3*

Desa/Kelurahan Village/Kelurahan	Banjir Floods	Banjir Bandang Flash Floods	Kekeringan Drought	Kebakaran Hutan dan Lahan Forest and Land Fires
(1)	(6)	(7)	(8)	(9)
Ngimbang	-	-	-	-
Wangun	-	-	-	-
Ketambul	-	-	-	-
Cepokorejo	-	-	-	-
Pliwetan	-	-	-	-
Karangagung	-	-	-	-
Leran Wetan	-	-	-	-
Leran Kulon	-	-	-	-
Glodog	-	-	-	-
Palang	-	-	-	-
Geskharjo	1	-	-	-
Pucangan	1	1	-	-
Cendoro	-	-	-	-
Dawung	-	-	-	-
Tegalbang	-	-	-	-
Sumurgung	-	-	-	-
Kradenan	-	-	-	-
Tasikmadu	-	-	-	-
Panyuran	-	-	-	-
Palang	2	1	-	-

Lanjutan Tabel/*Continued Table* 4.4.3

Desa/Kelurahan Village/Kelurahan	Angin Puyuh/ Puting Beliung/ Topan Tornado/Typhoon	Gelombang Pasang Tidal Wave	Abrasi Abrasion
(1)	(10)	(11)	(12)
Ngimbang	-	-	-
Wangun	-	-	-
Ketambul	-	-	-
Cepokorejo	-	-	-
Pliwetan	-	-	-
Karangagung	-	-	-
Leran Wetan	-	-	-
Leran Kulon	-	-	-
Glodog	-	-	-
Palang	-	-	-
Geskharjo	-	-	-
Pucangan	-	-	-
Cendoro	-	-	-
Dawung	-	-	-
Tegalbang	-	-	-
Sumurgung	-	-	-
Kradenan	-	-	-
Tasikmadu	-	-	-
Panyuran	-	-	-
Palang	-	-	-

Catatan/Note: ...

Sumber/Source: Pemerintah Desa/Village Government

Tabel 4.4.4
Table

Banyaknya Korban Jiwa Akibat Bencana Alam Menurut Desa/Kelurahan dan Jenis Bencana Alam di Kecamatan Palang, 2021
Number of Fatalities Due to Natural Disasters by Villages/ Kelurahan and Type of Natural Disaster in Palang Subdistrict, 2021

Desa/Kelurahan <i>Village/Kelurahan</i>	Gempa Bumi <i>Earthquake</i>	Tsunami <i>Tsunami</i>	Gunung Meletus <i>Volcanic Eruption</i>	Tanah Longsor <i>Landslide</i>
(1)	(2)	(3)	(4)	(5)
Ngimbang	-	-	-	-
Wangun	-	-	-	-
Ketambul	-	-	-	-
Cepokorejo	-	-	-	-
Pliwetan	-	-	-	-
Karangagung	-	-	-	-
Leran Wetan	-	-	-	-
Leran Kulon	-	-	-	-
Glodog	-	-	-	-
Palang	-	-	-	-
Geskharjo	-	-	-	-
Pucangan	-	-	-	-
Cendoro	-	-	-	-
Dawung	-	-	-	-
Tegalbang	-	-	-	-
Sumurgung	-	-	-	-
Kradenan	-	-	-	-
Tasikmadu	-	-	-	-
Panyuran	-	-	-	-
Palang	-	-	-	-

Lanjutan Tabel/*Continued Table 4.4.4*

Desa/Kelurahan Village/Kelurahan	Banjir Floods	Banjir Bandang Flash Floods	Kekeringan Drought	Kebakaran Hutan dan Lahan Forest and Land Fires
(1)	(6)	(7)	(8)	(9)
Ngimbang	-	-	-	-
Wangun	-	-	-	-
Ketambul	-	-	-	-
Cepokorejo	-	-	-	-
Pliwetan	-	-	-	-
Karangagung	-	-	-	-
Leran Wetan	-	-	-	-
Leran Kulon	-	-	-	-
Glodog	-	-	-	-
Palang	-	-	-	-
Geskharjo	-	-	-	-
Pucangan	-	-	-	-
Cendoro	-	-	-	-
Dawung	-	-	-	-
Tegalbang	-	-	-	-
Sumurgung	-	-	-	-
Kradenan	-	-	-	-
Tasikmadu	-	-	-	-
Panyuran	-	-	-	-
Palang	-	-	-	-

Lanjutan Tabel/*Continued Table* 4.4.4

Desa/Kelurahan Village/Kelurahan	Angin Puyuh/ Puting Beliung/ Topan Tornado/Typhoon	Gelombang Pasang Tidal Wave	Abrasi Abrasion
(1)	(10)	(11)	(12)
Ngimbang	-	-	-
Wangun	-	-	-
Ketambul	-	-	-
Cepokorejo	-	-	-
Pliwetan	-	-	-
Karangagung	-	-	-
Leran Wetan	-	-	-
Leran Kulon	-	-	-
Glodog	-	-	-
Palang	-	-	-
Geskarjo	-	-	-
Pucangan	-	-	-
Cendoro	-	-	-
Dawung	-	-	-
Tegalbang	-	-	-
Sumurgung	-	-	-
Kradenan	-	-	-
Tasikmadu	-	-	-
Panyuran	-	-	-
Palang	-	-	-

Catatan/*Note*: ...

Sumber/*Source*: Pemerintah Desa/*Village Government*

Tabel 4.4.5
Table

Keberadaan Fasilitas/Upaya Antisipasi/Mitigasi Bencana Alam Menurut Desa/Kelurahan di Kecamatan Palang, 2022
Existence of Facilities/Efforts for Anticipation/Mitigation of Natural Disasters by Villages/Kelurahan by Villages/ Kelurahan in Palang Subdistrict, 2022

Desa/Kelurahan <i>Village/Kelurahan</i>	Sistem Peringatan Dini Bencana Alam <i>Natural Disaster Early Warning System</i>	Sistem Peringatan Dini Khusus Tsunami <i>Tsunami Early Warning System</i>	Perlengkapan Keselamatan <i>Safety Equipment</i>
(1)	(2)	(3)	(4)
Ngimbang	-	-	Ada
Wangun	-	-	-
Ketambul	-	-	-
Cepokorejo	-	-	-
Pliwetan	-	-	-
Karangagung	-	-	-
Leran Wetan	-	-	Ada
Leran Kulon	-	-	Ada
Glodog	-	-	-
Palang	-	-	Ada
Geskharjo	-	-	-
Pucangan	-	-	Ada
Cendoro	-	-	Ada
Dawung	-	-	-
Tegalbang	-	-	-
Sumurgung	-	-	-
Kradenan	-	-	-
Tasikmadu	Ada	-	-
Panyuran	-	-	-
Palang	Ada	-	Ada

Isian kolom 2, 4-6: "Ada", "Tidak Ada"

Isian kolom3: "Bukan Wilayah Potensi Tsunami", "Ada", "Tidak Ada"

Lanjutan Tabel/*Continued Table 4.4.5*

Desa/Kelurahan <i>Village/Kelurahan</i>	Rambu-Rambu dan Jalur Evakuasi Bencana <i>Sign and Evacuation Route</i>	Pembuatan, Perawatan, atau Normalisasi: Sungai, Kanal, Tanggul, Parit, Drainase, Waduk, Pantai, dll <i>Manufacture, Maintenance, or Normalization: Rivers, Canals, Embankment, etc</i>
(1)	(2)	(3)
Ngimbang	-	-
Wangun	-	-
Ketambul	-	-
Cepokorejo	-	-
Pliwetan	-	-
Karangagung	-	-
Leran Wetan	-	Ada
Leran Kulon	-	Ada
Glodog	-	Ada
Palang	-	-
Geskharjo	-	-
Pucangan	-	Ada
Cendoro	-	Ada
Dawung	-	Ada
Tegalbang	-	-
Sumurgung	-	Ada
Kradenan	-	-
Tasikmadu	-	Ada
Panyuran	-	Ada
Palang	-	Ada

Catatan/*Note*: ...

Sumber/*Source*: Pemerintah Desa/*Village Government*

Tabel 4.4.6
Table

Banyaknya Desa/Kelurahan yang Memiliki Kelompok Kegiatan Olahraga Menurut Jenis Olahraga dan Ketersediaan Fasilitas/Lapangan Olahraga di Kecamatan Palang, 2022
Number of Villages/Kelurahan Having Sport Activities Groups by Type of Sport and Availability of Sport Facilities/Fields in Palang Subdistrict, 2022

Jenis Olahraga <i>Type of Sport</i>	Kondisi Fasilitas/Lapangan Olahraga <i>Condition of Sport Facilities/Fields</i>			Tidak Ada Fasilitas/ Lapangan Olahraga <i>No Sport Facilities/ Fields</i>
	Baik	Rusak Sedang	Rusak Parah	
(1)	(2)	(3)	(4)	(5)
Sepak Bola/ <i>Soccer</i>	5	2	1	6
Bola Voli/ <i>Volley Ball</i>	14	3	-	2
Bulu Tangkis/ <i>Badminton</i>	6	-	-	13
Bola Basket/ <i>Basket Ball</i>	1	-	-	18
Tenis Lapangan/ <i>Court Tennis</i>	-	-	-	19
Tenis Meja/ <i>Table Tennis</i>	5	-	-	14
Futsal/ <i>Futsal</i>	3	-	-	16
Renang/ <i>Swimming</i>	5	-	-	14
Bela Diri/ <i>Martial Arts</i>	9	-	-	10
Bilyard/ <i>Billiards</i>	4	-	-	15
Fitnes, Aerobik, dll/ <i>Fitness, Aerobics, etc</i>	5	-	-	14
Lainnya/ <i>Others</i>	-	-	-	-

Catatan/Note: ...

Sumber/Source: Pemerintah Desa/Village Government

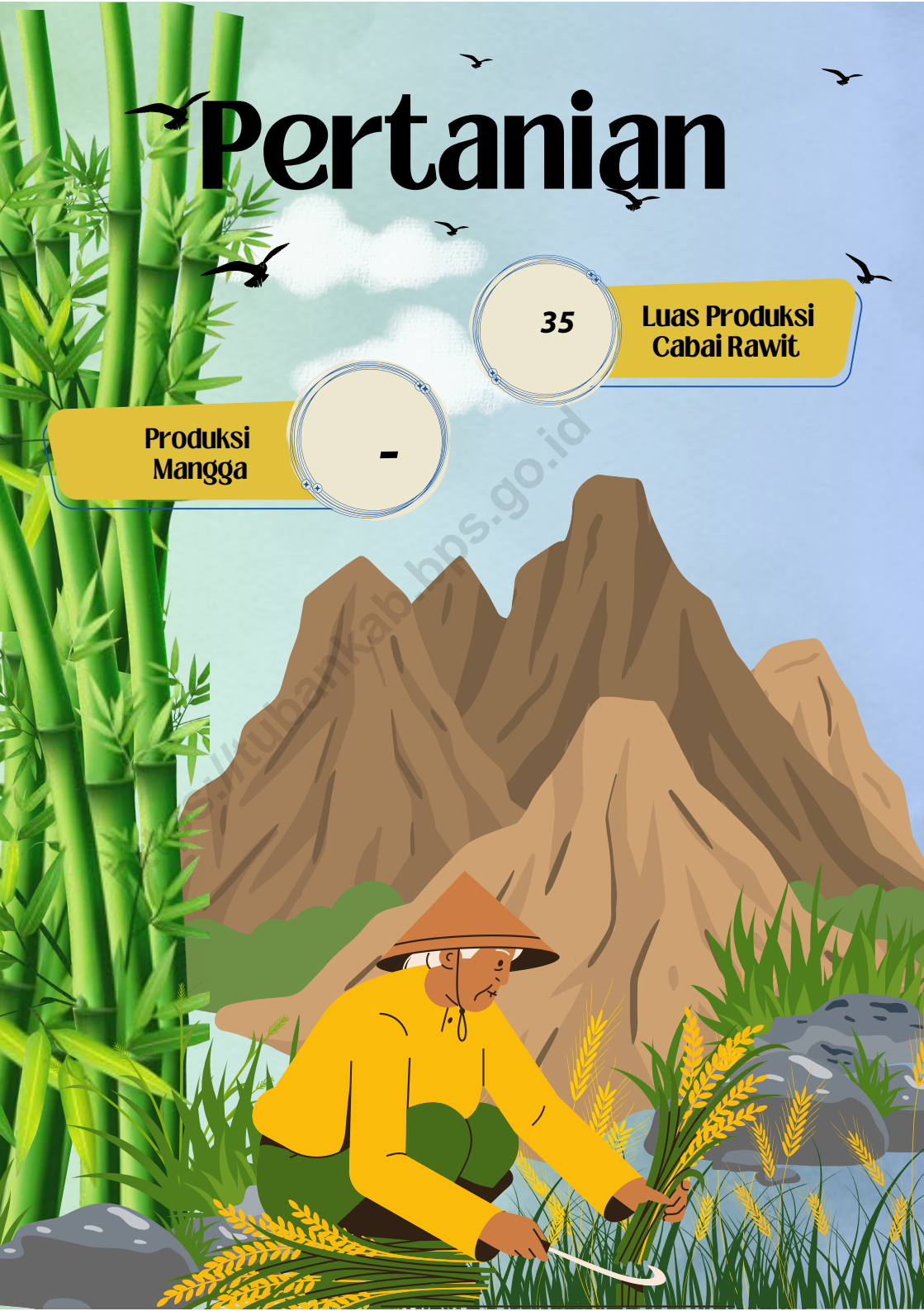
Pertanian

35

Luas Produksi
Cabai Rawit

Produksi
Mangga

-



PENJELASAN TEKNIS

1. Tanaman sayuran dan buah-buahan semusim adalah tanaman sumber vitamin, garam mineral dan lain-lain yang dikonsumsi dari bagian tanaman yang berupa daun, bunga, buah, dan umbinya, yang berumur kurang dari satu tahun. Tanaman buah-buahan semusim adalah tanaman sumber vitamin, garam mineral, dan lain-lain yang dikonsumsi dari bagian tanaman yang berupa buah, berumur kurang dari satu tahun, tidak berbentuk pohon/rumpun tetapi menjalar dan berbatang lunak.
2. Tanaman buah-buahan dan sayuran tahunan
Tanaman buah-buahan tahunan adalah tanaman sumber vitamin, garam mineral, dan lain-lain yang dikonsumsi dari bagian tanaman yang berupa buah dan merupakan tanaman tahunan. Tanaman sayuran tahunan adalah tanaman sumber vitamin, garam mineral, dan lain-lain yang dikonsumsi dari bagian tanaman yang berupa daun dan atau buah yang berumur lebih dari satu tahun.
3. Tanaman hias adalah tanaman yang mempunyai nilai keindahan baik bentuk, warna daun, tajuk maupun bunganya, sering digunakan untuk penghias pekarangan dan lain sebagainya.

TECHNICAL NOTES

1. *Seasonal vegetable and fruit plants*
Seasonal vegetable plants are plants which are the sources of vitamin, mineral salt, etc, consumed from the part of the plant in the form of leaf, flower, fruit, and root with the age of less than one year. Seasonal fruit plants are plants which are the sources of vitamin, mineral salt, etc, consumed from the part of the plant in the form of fruits. These plants are creeps with the age of less than one year.
2. *Annual fruit and vegetable plants*
Annual fruit plants are plants hich are the sources of vitamin, contained mineral salt, etc, consumed from the part of plant in the form of fruit and more than one year of age. Annual vegetable plants are plants which are the sources of vitamin, contained mineral salt, etc, consumed from the part of the plant in the form of vegetable and more than one year of age.
3. *Ornamental plants are plants which have a beauty value, either in shape, colour of leaf or crown of flower, and they are often used as a yard decorator.*

<https://tubankab.bps.go.id>

ULASAN

Data tanaman sayuran dalam publikasi ini meliputi bawang merah, bawang daun, tomat, cabe besar, dll. Sedangkan tanaman buah-buahan semusim meliputi semangka, melon dan blewah.

Produksi tanaman sayuran pada tahun 2022 pada umumnya mengalami penurunan dibandingkan tahun sebelumnya. Demikian pula tanaman buah-buahan pada tahun 2022 pada umumnya mengalami penurunan dibandingkan tahun sebelumnya.


DESCRIPTION

Crop vegetable data in this publication cover shallot, spring onion, tomato, eggplant, cucumber, longbeans, big chili, etc. While season fruits crop cover blewah, melon and watermelon.

Crop vegetable production in 2022 general increased compared to previous year. As well as season fruits crop in 2022 general increased compaire to previous year.

Gambar 5.1
Figures

Jumlah Ternak Besar di Kecamatan Palang, 2022
Number of Big Livestock in Palang Subdistrict, 2022



Tabel 5.1
Table

**Luas Panen Tanaman Sayuran dan Buah-buahan Musim
Menurut Jenis Tanaman di Kecamatan Palang (ha),
2019–2022**
*Harvested Area of Seasonal Vegetables and Fruits by Kind
of Plant in Palang Subdistrict (ha), 2019–2022*

Jenis Tanaman <i>Kind of Plants</i>	2019	2020	2021	2022 ^x
(1)	(2)	(3)	(4)	(5)
Sayuran/Vegetables:				
Bawang Merah/ <i>Shallots</i>	5	10	3	2
Cabai Besar/TW/Teropong <i>Chili/Big Chili</i>	-	-	4	2
Cabai Keiting <i>Curly Chili</i>	-	-	-	1
Cabai Rawit <i>Chili/Cayenne Pepper</i>	137	55	85	35
Kentang/ <i>Potato</i>	-	-	-	-
Kubis/ <i>Cabbage</i>	-	-	-	-
Tomat/ <i>Tomato</i>	2	-	1	4
Bawang Putih/ <i>Garlic</i>	-	-	-	-
Terung/ <i>Eggplant</i>	5	4	5	11
Buah–buahan/Fruits:				
Melon/ <i>Melon</i>	2	3	-	-
Semangka/ <i>Watermelon</i>	-	-	-	-

Catatan/Note: ...

Sumber/Source: Badan Pusat Statistik, Statistik Pertanian Hortikultura SPH-SBS/BPS-Statistics Indonesia, *Agricultural Statistic for Horticulture SPH-SBS*

Tabel 5.2
Table

Produksi Tanaman Sayuran dan Buah-buahan Semusim Menurut Jenis Tanaman di Kecamatan Palang (kuintal), 2019–2022

Production of Seasonal Vegetables and Fruits by Kind of Plant in Palang Subdistrict (kuintal), 2019–2022

Jenis Tanaman Kind of Plants	2019	2020	2021	2022^x
(1)	(2)	(3)	(4)	(5)
Sayuran/Vegetables:				
Bawang Merah/ <i>Shallots</i>	112	647	135	120
Cabai Besar/TW/Teropong <i>Chili/Big Chili</i>	-	-	-	247
Cabai Keiting <i>Curly Chili</i>	-	-	140	30
Cabai Rawit <i>Chili/Cayenne Pepper</i>	4130	2028	3835	2018
Kentang/ <i>Potato</i>	-	-	-	-
Kubis/ <i>Cabbage</i>	-	-	-	-
Tomat/ <i>Tomato</i>	16	-	15	40
Bawang Putih/ <i>Garlic</i>	-	-	960	944
Terung/ <i>Eggplant</i>	114	443	-	-
Buah-buahan/Fruits:				
Melon/ <i>Melon</i>	34	262	280	-
Semangka/ <i>Watermelon</i>	-	-	-	239

Catatan/Note: ...

Sumber/Source: Badan Pusat Statistik, Statistik Pertanian Hortikultura SPH-SBS/BPS-Statistics Indonesia, *Agricultural Statistic for Horticulture SPH-SBS*

Tabel 5.3
Table

Luas Panen Tanaman Biofarmaka Menurut Jenis Tanaman di Kecamatan Palang (m²), 2019–2022
Harvested Area of Medicinal Plants by Kind of Plant in Palang Subdistrict (m²), 2019–2022

Jenis Tanaman Kind of Plants	2019	2020	2021	2022 ^x
(1)	(2)	(3)	(4)	(5)
<i>Jahe/Ginger</i>	-	-	-	-
<i>Kencur/East Indian Galangal</i>	-	-	-	-
<i>Kunyit/Turmeric</i>	-	-	-	-
<i>Laos/Lengkuas/Galanga</i>	-	-	-	-
Temulawak/Java Turmeric	-	-	-	-
Temukunci/Chinese Keys	-	-	-	-

Catatan/Note: ...

Sumber/Source: Badan Pusat Statistik, Statistik Pertanian Hortikultura SPH-TBF/BPS-Statistics Indonesia, Agricultural Statistic for Horticulture SPH-TBF

Tabel
Table 5.4

Produksi Tanaman Biofarmaka Menurut Jenis Tanaman di Kecamatan Palang (kg), 2019–2022
Production of Medicinal Plants by Kind of Plant in Palang Subdistrict (kg), 2019–2022

Jenis Tanaman Kind of Plants	2019	2020	2021	2022 ^x
(1)	(2)	(3)	(4)	(5)
<i>Jahe/Ginger</i>	-	-	-	-
<i>Kencur/East Indian Galangal</i>	-	-	-	-
<i>Kunyit/Turmeric</i>	-	-	-	-
<i>Laos/Lengkuas/Galangal</i>	-	-	-	-
Temulawak/Java Turmeric	-	-	-	-
Temukunci/Chinese Keys	-	-	-	-

Catatan/Note: ...

Sumber/Source: Badan Pusat Statistik, Statistik Pertanian Hortikultura SPH-TBF/BPS-Statistics Indonesia, Agricultural Statistic for Horticulture SPH-TBF

Tabel 5.5
Table

Luas Panen Tanaman Hias Menurut Jenis Tanaman di Kecamatan Palang (m²), 2019–2022
Harvested Area of Ornamental Plants by Kind of Plant in Palang Subdistrict (m²), 2019–2022

Jenis Tanaman Kind of Plants	2019	2020	2021	2022 ^x
(1)	(2)	(3)	(4)	(5)
Anggrek Pot/Pot Orchid	-	-	-	-
Anggrek Potong/Cut Orchid	-	-	-	-
Krisan/Chrysantemum	-	-	-	-
Mawar/Rose	-	-	-	-
Sedap Malam/Tuberose	-	-	-	-
Melati/Jasmine	-	-	-	-
Palem/Palm	-	-	-	-

Catatan/Note: ...

Sumber/Source: Badan Pusat Statistik, Statistik Pertanian Hortikultura SPH-TH/BPS-Statistics Indonesia, Agricultural Statistik for Horticulture SPH-TH

Tabel 5.6
Table

**Produksi Tanaman Hias Menurut Jenis Tanaman di
Kecamatan Palang (tangkai), 2019–2022**
**Production of Ornamental Plants by Kind of Plant n Palang
Subdistrict (stalks), 2019–2022**

Jenis Tanaman Kind of Plants	2019	2020	2021	2022 ^x
(1)	(2)	(3)	(4)	(5)
Anggrek Pot/Pot Orchid	-	-	-	-
Anggrek Potong/Cut Orchid	-	-	-	-
Krisan/Chrysantemum	-	-	-	-
Mawar/Rose	-	-	-	-
Sedap Malam/Tuberose	-	-	-	-
Melati/Jasmine	-	-	-	-
Palem/Palm	-	-	-	-

Catatan/Note: ...

Sumber/Source: Badan Pusat Statistik, Statistik Pertanian Hortikultura SPH-TH/BPS-Statistics Indonesia, Agricultural Statistik for Horticulture SPH-TH

Tabel 5.7
Table

Produksi Buah-Buahan dan Sayuran Tahunan Menurut Jenis Tanaman di Kecamatan Palang (kuintal), 2019–2022
Production of Annual Fruits and Vegetables by Kind of Plant in Palang Subdistrict (quintal), 2019–2022

Jenis Tanaman <i>Kind of Plants</i>	2019	2020	2021	2022 ^x
(1)	(2)	(3)	(4)	(5)
Buah–Buahan/Fruits:				
Mangga/ <i>Mango</i>	96 041	115 543	184 581	288 195
Durian/ <i>Durian</i>	-	-	-	-
Jeruk Siam/ <i>Keprok/Orange/Tangerine</i>	-	-	-	-
Pisang/ <i>Banana</i>	680	1 265	423	-
Pepaya/ <i>Papaya</i>	1 215	636	627	398
Salak/ <i>Snakefruit</i>	-	-	-	-
Belimbing/ <i>Star Fruit</i>	28 946	32 965	34 860	42 641
Sawo/ <i>Sapodilla</i>	88	147	135	255
Sayuran/Vegetables:				
Petai	-	-	-	-
Melinjo	-	-	-	-

Catatan/Note: ...

Sumber/Source: Badan Pusat Statistik, Statistik Pertanian Hortikultura SPH-BST/BPS-Statistics Indonesia, *Agricultural Statistic for Horticulture SPH-BST*

Tabel 5.8
Table

Populasi Ternak Menurut Desa/Kelurahan dan Jenis Ternak di Kecamatan Palang, 2022
Livestock Population by Village/Kelurahan and Kind of Livestock in Palang Subdistrict, 2022

Desa/Kelurahan Village/Kelurahan	Sapi Perah Dairy Cattle	Sapi Potong Beef Cattle	Kerbau Buffalo	Kuda Horse	Kambing Sheep	Domba Sheep
(1)	(2)	(3)	(4)	(5)	(6)	(7)
Ngimbang	-	732	-	-	402	175
Wangun	-	975	-	-	191	-
Ketambul	-	768	-	-	218	-
Cepokorejo	-	889	-	-	263	-
Pliwetan	-	-	-	-	-	-
Karangagung	-	-	-	-	-	-
Leran Wetan	-	1.176	-	-	379	99
Leran Kulon	-	1.792	-	-	406	143
Glodog	-	272	-	-	256	47
Palang	-	-	-	-	79	52
Geskharjo	-	329	-	1	231	85
Pucangan	-	931	-	3	306	266
Cendoro	-	1.253	-	-	293	284
Dawung	-	845	-	-	330	186
Tegalbang	-	919	-	-	631	321
Sumurgung	-	552	-	-	556	336
Kradenan	-	201	-	2	99	65
Tasikmadu	-	555	-	-	339	282
Panyuran	-	242	-	2	241	192
Palang	-	12.431	-	8	5.220	2.533

Catatan/Note:

Sumber/Source: Dinas Ketahanan Pangan, Pertanian dan Perikanan Kabupaten Tuban/Food Security, Agriculture and Fisheries Service in Tuban Regency

Tabel 5.9
Table

Populasi Unggas Menurut Desa/Kelurahan dan Jenis Ternak di Kecamatan Palang, 2022
Poultry Population by Village/Kelurahan and Kind of Poultry in Palang Subdistrict, 2022

Desa/Kelurahan Village/Kelurahan	Ayam Kampung Native Chicken	Ayam Petelur Layer	Ayam Pedaging Broiler	Entog Manila Duck	Itik Duck
(1)	(2)	(3)	(4)	(5)	(6)
Ngimbang	3.000	950	78.000	200	700
Wangun	1.987	1.000	72.000	136	500
Ketambul	1.654	1.500	-	1.500	20.000
Cepokorejo	2.347	500	30.000	107	500
Pliwetan	-	-	-	-	-
Karangagung	-	-	-	-	-
Leran Wetan	2.810	-	12.500	80	-
Leran Kulon	2.526	-	-	150	300
Glodog	1.125	1.500	-	52	300
Palang	300	-	-	40	-
Geskharjo	1.700	-	-	60	130
Pucangan	3.000	4.000	66.000	250	200
Cendoro	3.000	3.150	-	350	300
Dawung	3.500	-	99.000	120	-
Tegalbang	2.500	-	63.000	170	-
Sumurgung	225	200	-	120	50
Kradenan	450	9.000	50.000	35	95
Tasikmadu	500	55.000	167.500	150	125
Panyuran	250	8.000	239.000	125	75
Palang	30.874	84.800	877.000	3.645	23.275

Catatan/Note:

Sumber/Source: Dinas Ketahanan Pangan, Pertanian dan Perikanan Kabupaten Tuban/Food Security, Agriculture and Fisheries Service in Tuban Regency



PARIWISATA, TRANSPORTASI & KOMUNIKASI

**JUMLAH
HOTEL/PENGINAPAN**

-



**JUMLAH
MENARA BTS**



18

ULASAN

Akomodasi hotel, penginapan juga terdapat di KecamatanPalang. Jumlah hotel di kecamatanPalang sebesar 4

DESCRIPTION

There is hotel accomodation, and Inn in Palang subdistrict. Number of hotel and Inn is 4

<https://tubankab.bps.go.id>

6.1 PARIWISATA TOURISM

Tabel 6.1.1 **Jumlah Sarana Akomodasi Menurut Desa/Kelurahan dan Jenis Akomodasi di Kecamatan Palang, 2022**
Table *Number of Accomodation Facilities by Villages/Kelurahan and Type of Accomodation in Palang Subdistrict, 2022*

Desa/Kelurahan <i>Village/Kelurahan</i>	Hotel <i>Hotel</i>	Penginapan <i>Inn</i>
(1)	(2)	(3)
Ngimbang	-	-
Wangun	-	-
Ketambul	-	-
Cepokorejo	-	-
Pliwetan	-	-
Karangagung	-	-
Leran Wetan	-	-
Leran Kulon	-	-
Glodog	-	-
Palang	-	-
Geskharjo	-	-
Pucangan	-	-
Cendoro	-	-
Dawung	-	-
Tegalbang	-	-
Sumurgung	-	-
Kradenan	-	-
Tasikmadu	-	-
Panyuran	-	-
Palang	-	-

Catatan/Note: ...

Sumber/Source: Pemerintah Desa/Village Government

6.2 TRANSPORTASI TRANSPORTATION

Tabel 6.2.1 Prasarana dan Sarana Transportasi Antar Desa/Kelurahan Menurut Desa/Kelurahan di Kecamatan Palang, 2022
Table *Inter-Villages/Kelurahan Transportation Infrastructure and Facilities by Villages/Kelurahan in Palang Subdistrict, 2022*

Desa/Kelurahan <i>Village/Kelurahan</i>	Jenis Prasarana Transportasi <i>Type of Transportation Infrastructure</i>	Keberadaan Angkutan Umum <i>Availability of Public Transportation</i>
(1)	(2)	(3)
Ngimbang	Darat	Tidak ada angkutan umum
Wangun	Darat	Tidak ada angkutan umum
Ketambul	Darat	Tidak ada angkutan umum
Cepokorejo	Darat	Tidak ada angkutan umum
Pliwetan	Darat	Ada, tanpa trayek tetap
Karangagung	Darat	Ada, dengan trayek tetap
Leran Wetan	Darat	Tidak ada angkutan umum
Leran Kulon	Darat	Tidak ada angkutan umum
Glodog	Darat	Ada, dengan trayek tetap
Palang	Darat	Ada, dengan trayek tetap
Geskharjo	Darat	Ada, dengan trayek tetap
Pucangan	Darat	Tidak ada angkutan umum
Cendoro	Darat	Tidak ada angkutan umum
Dawung	Darat	Tidak ada angkutan umum
Tegalbang	Darat	Ada, dengan trayek tetap
Sumurgung	Darat	Tidak ada angkutan umum
Kradenan	Darat	Ada, dengan trayek tetap
Tasikmadu	Darat	Ada, dengan trayek tetap
Panyuran	Darat	Ada, dengan trayek tetap

Isian kolom (2): "Darat", "Air", "Darat dan Air", "Udara"

Isian Kolom (3): "Ada, dengan trayek tetap", "Ada, tanpa trayek tetap", "Tidak ada angkutan umum"

Lanjutan Tabel/*Continued Table 6.2.1*

Desa/Kelurahan <i>Village/Kelurahan</i>	Jenis Permukaan Jalan Darat Terluas <i>Type of The Widest Road Surface</i>	Dapat Dilalui Kendaraan Bermotor Roda 4 atau Lebih <i>Passable by Vehicle with 4 or more Wheels</i>
(1)	(4)	(5)
Ngimbang	Aspal/Beton	Sepanjang tahun
Wangun	Aspal/Beton	Sepanjang tahun
Ketambul	Aspal/Beton	Sepanjang tahun
Cepokorejo	Aspal/Beton	Sepanjang tahun
Pliiwetan	Aspal/Beton	Sepanjang tahun
Karangagung	Aspal/Beton	Sepanjang tahun
Leran Wetan	Aspal/Beton	Sepanjang tahun
Leran Kulon	Aspal/Beton	Sepanjang tahun
Glodog	Aspal/Beton	Sepanjang tahun
Palang	Aspal/Beton	Sepanjang tahun
Geskharjo	Aspal/Beton	Sepanjang tahun
Pucangan	Aspal/Beton	Sepanjang tahun
Cendoro	Aspal/Beton	Sepanjang tahun
Dawung	Aspal/Beton	Sepanjang tahun
Tegalbang	Aspal/Beton	Sepanjang tahun
Sumurgung	Aspal/Beton	Sepanjang tahun
Kradenan	Aspal/Beton	Sepanjang tahun
Tasikmadu	Aspal/Beton	Sepanjang tahun
Panyuran	Aspal/Beton	Sepanjang tahun

Catatan/*Note*: ...

Sumber/*Source*: ...

- Jika kolom (2) berisi "Air" atau "Udara", maka kolom (4) dan (5) diisikan "--"

- Jika kolom (2): "Darat" atau "Darat dan Air" maka:

isian kolom (4): "Aspal/Beton", "Diperkeras (kerikil, batu, dll)", "Tanah", "Lainnya"

Isian Kolom (5): "Sepanjang tahun", "Sepanjang tahun kecuali saat kondisi tertentu", "Tidak dapat dilalui sepanjang tahun"

6.3 KOMUNIKASI COMMUNICATION

Tabel 6.2.2 Keberadaan Kantor Pos/Pos Pembantu/Rumah Pos, Pos Keliling, dan Perusahaan/Agen Jasa Ekspedisi Swasta Menurut Desa/Kelurahan di Kecamatan Palang, 2022
Number of Post Office/Subsidiary of Post Office, Mobile Portal Service, Private Expedition Service Company by Villages/Kelurahan in Palang Subdistrict, 2022

Desa/Kelurahan <i>Village/Kelurahan</i>	Kantor Pos/Pos Pembantu/Rumah Pos <i>Post Office/Subsidiary of Post Office</i>	Pos Keliling <i>Mobile Portal Service</i>	Perusahaan/Agen Jasa Ekspedisi Swasta <i>Private Expedition Service Company</i>
(1)	(2)	(3)	(4)
Ngimbang	0	0	0
Wangun	0	0	0
Ketambul	0	0	0
Cepokorejo	0	0	0
Pliwetan	0	0	0
Karangagung	0	0	0
Leran Wetan	0	0	0
Leran Kulon	0	0	0
Glodog	0	0	0
Palang	1	0	0
Geskharjo	0	0	0
Pucangan	0	0	0
Cendoro	0	0	0
Dawung	0	0	0
Tegalbang	0	0	0
Sumurgung	0	0	0
Kradenan	0	0	0
Tasikmadu	0	0	0
Panyuran	0	0	0
Palang	1	0	0

Catatan/Note: ...

Sumber/Source: Pemerintah Desa/Village Government

Tabel 6.3.1
Table

Jumlah Menara Telepon seluler dan Operator Layanan Komunikasi Telepon Seluler Menurut Desa/Kelurahan di Kecamatan Palang, 2022
Number of Base Transceiver Station (BTS) and Cellular Phone Communication Service Operators by Villages/ Kelurahan in Palang Subdistrict, 2022

Desa/Kelurahan <i>Village/Kelurahan</i>	Jumlah Menara Telepon seluler <i>Number of Base Transceiver Station (BTS)</i>	Jumlah Operator Layanan Komunikasi Telepon Seluler <i>Cellular Phone Communication Service Operators</i>
(1)	(2)	(3)
Ngimbang	2	4
Wangun	1	6
Ketambul	0	6
Cepokorejo	0	6
Pliwetan	0	6
Karangagung	0	6
Leran Wetan	1	5
Leran Kulon	3	5
Glodog	1	6
Palang	0	5
Geskharjo	1	6
Pucangan	0	5
Cendoro	1	5
Dawung	0	5
Tegalbang	2	5
Sumurgung	0	6
Kradenan	2	5
Tasikmadu	2	5
Panyuran	2	5
Palang	18	

Catatan/Note: ...

Sumber/Source: Pemerintah Desa/Village Government

Tabel
Table 6.3.2

**Kekuatan Sinyal Telepon Seluler dan Jenis Sinyal Internet
Telepon Seluler Menurut Desa/Kelurahan di Kecamatan
Palang, 2022**
*The Strenght of Cellular Phone Signal by Villages/Kelurahan
in Palang Subdistrict, 2022*

Desa/Kelurahan <i>Village/Kelurahan</i>	Kekuatan Sinyal Telepon Seluler <i>The Strenght of Cellular Phone Signal</i>	Jenis Sinyal Internet Telepon Seluler <i>Type of Cellular Phone Signal</i>
(1)	(2)	(3)
Ngimbang	Sangat Kuat	4G/LTE
Wangun	Sangat Kuat	4G/LTE
Ketambul	Sangat Kuat	4G/LTE
Cepokorejo	Sangat Kuat	4G/LTE
Pliwetan	Sangat Kuat	4G/LTE
Karangagung	Sangat Kuat	4G/LTE
Leran Wetan	Sangat Kuat	4G/LTE
Leran Kulon	Sangat Kuat	4G/LTE
Glodog	Sangat Kuat	4G/LTE
Palang	Sangat Kuat	4G/LTE
Geskharjo	Sangat Kuat	4G/LTE
Pucangan	Sangat Kuat	4G/LTE
Cendoro	Sangat Kuat	4G/LTE
Dawung	Kuat	4G/LTE
Tegalbang	Sangat Kuat	4G/LTE
Sumurgung	Kuat	4G/LTE
Kradenan	Kuat	4G/LTE
Tasikmadu	Sangat Kuat	4G/LTE
Panyuran	Kuat	4G/LTE
Palang	0	7

Catatan/Note: ...

Sumber/Source: ...


Isian kolom 2: "Sangat kuat", "Kuat", "Lemah", "Tidak ada sinyal"

Isian Kolom (3): " 4G/LTE", " 3G/H/H+/EVDO", " 2,5G/E/GPRS", " Tidak ada sinyal internet"

jika kolom (2) berisi "Tidak ada sinyal" maka kolom (3) diisikan "-"



PERBANKAN KOPERASI DAN PERDAGANGAN





Jumlah Koperasi

22

Jumlah Pertokoan

-



Jumlah Bank Umum

4



ULASAN

Sarana prasarana ekonomi yang ada di Kecamatan antara lain pasar, kelompok pertokoan, minimarket/swalayan, toko, warung, restoran, dan hotel. Beberapa sarana prasaran yang ada di Kecamatan Palang pada tahun 2022 ada 10 pasar, 3 minimarket

DESCRIPTION

Economic facility in Subdistrict are markets, group of shops, minimarket, store, restaurant and hotel. A number of economic facility in Palang subdistrict, 10 Market, 3 mini market.

<https://tubankab.bps.go.id>

Gambar 7.1
Figures

**... Banyaknya Sarana Perdagangan Menurut Desa/
... Kelurahan dan Jenis Sarana Perdagangan di Kecamatan
Palang, 2022**
*Number of Trade Facilities by Villages/Ward and Type of
Trade Facilities in Palang Subdistrict, 2022.*



Tabel 7.1
Table

Banyaknya Sarana Lembaga Keuangan Bank Menurut Desa/Kelurahan dan Jenis Bank di Kecamatan Palang, 2022
Number of Bank by Villages/Kelurahan and Type of Bank in Palang Subdistrict, 2022

Desa/Kelurahan Village/Kelurahan	Bank Umum Pemerintah Government Bank	Bank Umum Swasta Private Bank	Bank Perkreditan Rakyat (BPR) Rural Bank
(1)	(2)	(3)	(4)
Ngimbang	-	-	-
Wangun	-	-	-
Ketambul	-	-	-
Cepokorejo	-	-	-
Pliwetan	-	-	-
Karangagung	2	-	-
Leran Wetan	-	-	-
Leran Kulon	-	-	-
Glodog	-	-	-
Palang	1	-	-
Geskharjo	-	1	-
Pucangan	-	-	-
Cendoro	-	-	-
Dawung	-	-	-
Tegalbang	-	-	-
Sumurgung	-	-	-
Kradenan	-	-	-
Tasikmadu	-	-	-
Panyuran	-	-	-
Palang	3	1	-

Catatan/Note: ...

Sumber/Source: Pemerintah Desa.Village Government

Tabel 7.2
Table

**Banyaknya Koperasi Aktif Menurut Menurut Desa/
Kelurahan dan Jenis Koperasi di Kecamatan Palang, 2022**
**Number of Cooperative by Villages/Kelurahan and Type of
Cooperative in Palang Subdistrict, 2022**

Desa/Kelurahan <i>Village/Kelurahan</i>	Koperasi Unit Desa (KUD) <i>Village Cooperative Unit</i>	Koperasi Industri Kecil dan Kerajinan Rakyat (Kopinkra) <i>Small Industry and Citizen Handicraft Cooperative</i>
(1)	(2)	(3)
Ngimbang	0	0
Wangun	0	0
Ketambul	0	0
Cepokorejo	0	0
Pliwetan	0	0
Karangagung	0	0
Leran Wetan	0	0
Leran Kulon	0	0
Glodog	0	0
Palang	0	0
Geskharjo	0	0
Pucangan	0	0
Cendoro	0	0
Dawung	0	0
Tegalbang	0	0
Sumurgung	0	0
Kradenan	0	0
Tasikmadu	0	0
Panyuran	0	0
Palang	0	0

Lanjutan Tabel/*Continued Table 7.2*

Desa/Kelurahan Village/Kelurahan	Koperasi Simpan Pinjam (Kospin) Savings and Loan Cooperative	Koperasi Lainnya Other Cooperative
(1)	(4)	(5)
Ngimbang	1	0
Wangun	1	0
Ketambul	1	0
Cepokorejo	1	0
Pliwetan	1	0
Karangagung	1	1
Leran Wetan	1	0
Leran Kulon	1	0
Glodog	1	0
Palang	1	1
Geskharjo	1	1
Pucangan	1	1
Cendoro	1	0
Dawung	1	0
Tegalbang	1	0
Sumurgung	1	0
Kradenan	1	0
Tasikmadu	1	0
Panyuran	1	0
Palang	18	4

Catatan/Note: ...

Sumber/Source: Pemerintah Desa/Village Government

Tabel 7.3
Table

Banyaknya Sarana Perdagangan Menurut Desa/Kelurahan dan Jenis Sarana Perdagangan di Kecamatan Palang, 2022
Number of Trade Facilities by Villages/Kelurahan and Type of Trade Facilities in Palang Subdistrict, 2022

Desa/Kelurahan Village/Kelurahan	Kelompok Pertokoan Shopping Complex	Pasar dengan Bangunan Permanen Markets in Permanent Building	Pasar dengan Bangunan Semi Permanen Market in Semi Permanent Building
(1)	(2)	(3)	(4)
Ngimbang	0	0	0
Wangun	0	1	0
Ketambul	0	0	0
Cepokorejo	0	0	0
Pliwetan	0	0	0
Karangagung	0	1	0
Leran Wetan	0	1	0
Leran Kulon	0	0	0
Glodog	0	0	0
Palang	0	1	0
Geskarjo	0	1	0
Pucangan	0	0	0
Cendoro	0	1	0
Dawung	0	0	1
Tegalbang	0	0	0
Sumurgung	0	0	0
Kradenan	0	0	0
Tasikmadu	0	0	0
Panyuran	0	1	0
Palang	0	7	1

Lanjutan Tabel/*Continued Table 7.3*

Desa/Kelurahan Village/Kelurahan	Pasar tanpa Bangunan Market without Permanent Building	Mini Market/ Swalayan/ Supermarket Mini Market/Swalayan/ Supermarket	Restoran/ Rumah Makan Restaurant/ Food Stall
(1)	(5)	(6)	(7)
Ngimbang	1	0	0
Wangun	0	0	0
Ketambul	0	0	0
Cepokorejo	0	0	0
Pliwetan	1	0	0
Karangagung	0	1	0
Leran Wetan	0	0	0
Leran Kulon	0	0	0
Glodog	0	0	0
Palang	0	0	0
Geskharjo	0	1	1
Pucangan	0	0	0
Cendoro	0	0	0
Dawung	0	0	0
Tegalbang	0	0	0
Sumurgung	0	0	0
Kradenan	0	0	0
Tasikmadu	0	0	0
Panyuran	0	1	0
Palang	2	3	1

Catatan/Note: ..

Sumber/Source: Pemerintah Desa/Village Government

ST 2023

SENSUS PERTANIAN

BerAKHLAK

Berorientasi Pelayanan Akuntabel Kompeten
Harmonis Loyal Adaptif Kolaboratif

bangga
melayani
bangsa

DATA

MENCERDASKAN BANGSA

Enlighten The Nation

**BADAN PUSAT STATISTIK
KABUPATEN TUBAN**

BPS-STATISTICS TUBAN REGENCY
Jalan Manunggal Nomor 8 Tuban
Telepon (0356)321974

