

Katalog / Catalogue: 1102001.3523170  
ISSN 2598-4640

# KECAMATAN TAMBAKBOYO DALAM ANGKA

*TAMBAKBOYO SUBDISTRICT IN FIGURES*

**2023**



**BADAN PUSAT STATISTIK  
KABUPATEN TUBAN**  
BPS-STATISTICS TUBAN REGENCY



# **KECAMATAN TAMBAKBOYO DALAM ANGKA**

*TAMBAKBOYO SUBDISTRICT IN FIGURES*

**2023**



**KECAMATAN TAMBAKBOYO DALAM ANGKA**  
***Tambakboyo Subdistrict in Figures***  
**2023**

ISSN 2598-4640

Katalog /*Catalog*:1102001.3523170

No. Publikasi/*Publication Number*: 35230.2313

Ukuran Buku/*Book Size*: 14,8 cm x 21 cm

Jumlah Halaman/*Number of Pages* : xxviii + 119 hal/*pages*

Naskah/*Manuscript*:

BPS Kabupaten Tuban

*BPS-Statistics of Tuban Regency*

Penyunting/*Editor*:

BPS Kabupaten Tuban

*BPS-Statistics of Tuban Regency*

Desain Kover/*Cover Design*:

BPS Kabupaten Tuban

*BPS-Statistics of Tuban Regency*

Ilustrasi Kover/*Cover Illustration*:

BPS Kabupaten Tuban

*BPS-Statistics of Tuban Regency*

Diterbitkan oleh/*Published by*:

©BPS Kabupaten Tuban/*BPS-Statistics of Tuban Regency*

Dicetak oleh/*Printed by*:

BPS Kabupaten Tuban

*BPS-Statistics of Tuban Regency*

Dilarang mengumumkan, mendistribusikan, mengomunikasikan, dan/atau menggandakan sebagian atau seluruh isi buku ini untuk tujuan komersil tanpa izin tertulis dari Badan Pusat Statistik Kabupaten Tuban.

*Prohibited to announce, distribute, communicate, and/or copy part or all of this book for commercial purpose without permission from BPS-Statistics Indonesia of Tuban Regency.*

**TIM PENYUSUN/TEAM MEMBERS**

**Pengarah/Director**

Andhie Surya Mustari, SST, M.Si

**Penanggung Jawab/Persons in Charge**

Andhie Surya Mustari, SST, M.Si

**Penyunting/Editors**

Yudhi Prasetyono, S.Si, MM - Umdatul Ummah, SE - Mei Fadlillah N, S.ST  
Suzatmo, S.Si, M.Si

**Pengolah Data dan Penulis Naskah/Data Processor and Writers**

Umdatul Ummah, SE - Mei Fadlillah N, S.ST

**Penata Letak/Layout Designers**

Umdatul Ummah, SE



## **KONTRIBUTOR DATA/DATA CONTRIBUTORS**

1. Kementerian Agama/*Ministry of Religious Affair*
2. Kementerian Pendidikan dan Kebudayaan/*Ministry of Education and Culture*
3. Badan Meteorologi Klimatologi dan Geofisika/*Meteorological, Climatology, and Geophysical Agency*
4. Dinas Pendidikan Kabupaten Tuban
6. Dinas Ketahanan Pangan, Pertanian dan Perikanan Kabupaten Tuban/*Food Security, Agriculture and Fisheries Service in Tuban Regency*
7. Dinas Kependudukan dan Pencatatan Sipil Kabupaten Tuban/*Department of Population and Civil Registration of Tuban Regency*
- 8.. Pemerintah Kecamatan/*Subdistrict Government*
9. Pemerintah Desa/*Village Government*

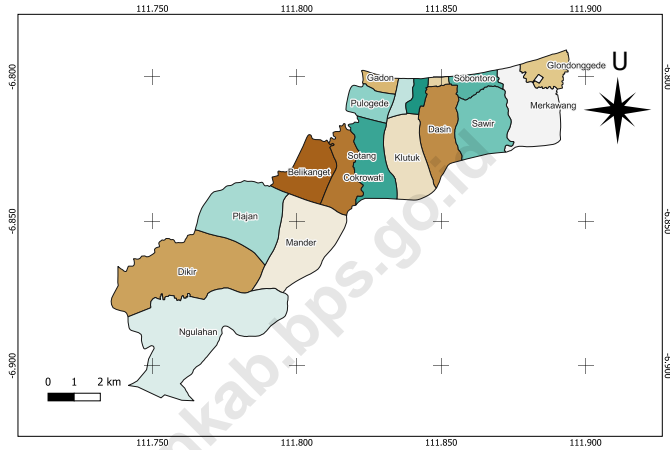
<https://tubankab.bps.go.id>





**PETA WILAYAH KECAMATAN TAMBAKBOYO**  
**MAP OF TAMBAKBOYO SUBDISTRICT**

**KECAMATAN TAMBAKBOYO, KABUPATEN TUBAN**



<https://tubankab.bps.go.id/>





## KATA PENGANTAR

Dengan mengucapkan puji syukur dan berkat rahmat Tuhan Yang Maha Esa, publikasi Kecamatan Tambakboyo dalam Angka 2023 dapat diterbitkan. Kecamatan Tambakboyo dalam Angka 2023 merupakan publikasi yang menyajikan informasi mengenai kondisi geografis, pemerintahan, kependudukan, sosial, pertanian, dan perekonomian Kecamatan Tambakboyo. Harapannya, publikasi ini dapat mendukung perencanaan, monitoring, maupun evaluasi pembangunan daerah di Kecamatan Tambakboyo.



Penyusunan publikasi Kecamatan Tambakboyo dalam Angka 2023 dapat terwujud berkat kerja sama dan bantuan dari berbagai pihak baik instansi pemerintah maupun pihak lainnya. Kepada semua pihak yang terlibat dalam penyusunan publikasi ini disampaikan penghargaan dan terima kasih yang sebesar-besarnya.

Untuk penyempurnaan penyusunan publikasi di masa yang akan datang, tanggapan dan saran yang bersifat konstruktif sangat diharapkan. Semoga buku ini dapat berguna dan bermanfaat bagi para pemakainya.

Tuban, September 2023  
Kepala Badan Pusat Statistik  
Kabupaten Tuban

**ANDHIE SURYA MUSTARI, SST, M.Si**



## **PREFACE**

*By giving thanks and blessings to the grace of God Almighty, the publication of Tambakboyo Subdistrict in Numbers 2023 can be published. Tambakboyo Subdistrict in Numbers 2023 is a publication that presents information on the geographical, governmental, population, social, agricultural, and economic conditions of Tambakboyo Subdistrict. It is hoped that this publication can support planning, monitoring, and evaluation of regional development in Tambakboyo Subdistrict.*

*The preparation of the publication of Tambakboyo Subdistrict in the 2023 Figures can be realized thanks to cooperation and assistance from various parties, both government agencies and other parties. To all parties involved in the preparation of this publication, we would like to express our deepest appreciation and gratitude.*

*For the improvement of the preparation of future publications, constructive responses and suggestions are welcome. Hopefully this book can be useful and useful for its users.*

Tuban, September 2023  
Head of BPS - Statistic Tuban Regency

**ANDHIE SURYA MUSTARI, SST, M.Si**

## DAFTAR ISI/CONTENTS

	Halaman <i>Page</i>
Kata Pengantar/ <i>Preface</i> .....	ix
Daftar Isi/ <i>Contents</i> .....	xi
Daftar Tabel/ <i>List of Tables</i> .....	xiii
Daftar Gambar/ <i>List of Figures</i> .....	xxiii
Penjelasan Umum/ <i>Explanatory Notes</i> .....	xxv
Daftar Singkatan/ <i>List of Abbreviation</i> .....	xxvii
1. Geografi dan Iklim/ <i>Geography and Climate</i> .....	1
2. Pemerintahan/ <i>Government</i> .....	9
3. Penduduk/ <i>Population</i> .....	19
4. Sosial dan Kesejahteraan Rakyat/ <i>Social and Welfare</i> .....	31
5. Pertanian/ <i>Agriculture</i> .....	85
6. Pariwisata, Transportasi, dan Komunikasi/ <i>Tourism, Transportation, and Communication</i> .....	101
7. Perbankan, Koperasi, dan Perdagangan/ <i>Banking, Cooperative, and Trade</i>	111



## DAFTAR TABEL/LIST OF TABLES

	Halaman Page
<b>1. GEOGRAFI DAN IKLIM/GEOGRAPHY AND CLIMATE</b>	
<b>1.1 KEADAAN GEOGRAFI GEOGRAPHY CONDITION</b>	
1.1.1 Luas Daerah Menurut Desa/Kelurahan di Kecamatan Tambakboyo, 2022 <i>Total Area by Villages/Kelurahan in Tambakboyo Subdistrict, 2022.....</i>	6
1.1.2 Jarak ke Ibukota Kecamatan dan Ibukota Kabupaten/Kota Menurut Desa/Kelurahan di Kecamatan Tambakboyo (km), 2022 <i>Distance to the Subdistrict Capital and Regency/Municipal Capital by Villages/Kelurahan in Tambakboyo Subdistrict (km), 2022 .....</i>	7
<b>1.2 KEADAAN IKLIM CLIMATE CONDITION</b>	
1.2.1 Pengamatan Unsur Iklim Menurut Bulan di Stasiun Tambakboyo, 2022 <i>Observation of Climate Elements by Month at Tambakboyo Station, 2022 .....</i>	8
<b>2. PEMERINTAHAN/GOVERNMENT</b>	
<b>2.1 WILAYAH ADMINISTRATIF ADMINISTRATIVE AREA</b>	
2.1.1 Jumlah Rukun Warga (RW) dan Rukun Tetangga (RT) Menurut Desa/Kelurahan di Kecamatan Tambakboyo, 2022 <i>Number of Rukun Warga and Rukun Tetangga by Villages/ Kelurahan in Tambakboyo Subdistrict, 2022.....</i>	15
<b>2.2 SUMBER DAYA MANUSIA HUMAN RESOURCES</b>	
2.2.1 Jumlah Pegawai Negeri Sipil Menurut Pemerintah Daerah dan Jenis Kelamin, 2022 <i>Number of Civil Servants by Local Government and Sex, 2022 .....</i>	16
2.2.2 Jumlah Pegawai Negeri Sipil Pemerintah Daerah Kecamatan Tambakboyo Menurut Tingkat Pendidikan dan Jenis Kelamin, 2022	

<i>Number of Civil Servants of Tambakboyo District Government by Educational Level and Sex, 2022 .....</i>	17
--	----

### **3. PENDUDUK/POPULATION**

3.1	Penduduk, Distribusi Persentase Penduduk, Kepadatan Penduduk, Rasio Jenis Kelamin Penduduk Menurut Desa/Kelurahan di Kecamatan Tambakboyo, 2022 <i>Population, Percentage Distribution of Population, Population Density, and Population Sex Ratio by Villages/Kelurahan in Tambakboyo Subdistrict, 2022 .....</i>	25
3.2	Jumlah Penduduk Menurut Kelompok Umur dan Jenis Kelamin di Kecamatan Tambakboyo, 2022 <i>Population by Age Groups and Sex in Tambakboyo Subdistrict, 2022 .</i>	27
3.3	Jumlah Penduduk Menurut Pekerjaan dan Desa/ Kelurahan di Kecamatan Tambakboyo, 2022 <i>Population by Type of Work and Village/Kelurahan in Tambakboyo Subdistrict, 2022 .....</i>	28

### **4. SOSIAL DAN KESEJAHTERAAN RAKYAT/SOCIAL AND WELFARE**

#### **4.1 PENDIDIKAN EDUCATION**

4.1.1	Banyaknya Desa <sup>1</sup> /Kelurahan yang Memiliki Fasilitas Sekolah Menurut Tingkat Pendidikan di Kecamatan Tambakboyo, 2020–2022 <i>Number of Villages<sup>1</sup>/Kelurahan Having Educational Facilities by Educational Level in Tambakboyo Subdistrict, 2020–2022 .....</i>	37
4.1.2	Jumlah Sekolah Menurut Tingkat Pendidikan di Kecamatan Tambakboyo, 2021/2022 dan 2022/2023 <i>Number of Schools by Educational Level in Tambakboyo Subdistrict, 2021/2022 and 2022/2023.....</i>	38
4.1.3	Jumlah Guru Menurut Tingkat Pendidikan di Kecamatan Tambakboyo, 2021/2022 dan 2022/2023 <i>Number of Teachers by Educational Level in Tambakboyo Subdistrict, 2021/2022 and 2022/2023.....</i>	39



4.1.4	<p>Jumlah Murid Menurut Tingkat Pendidikan di Kecamatan Tambakboyo, 2021/2022 dan 2022/2023 <i>Number of Pupils by Educational Level in Tambakboyo Subdistrict, 2021/2022 and 2022/2023.....</i></p>	40
4.1.5	<p>Jumlah Sekolah, Guru, dan Murid Taman Kanak-kanak TK di Bawah Kementerian Pendidikan dan Kebudayaan Menurut Desa/Kelurahan di Kecamatan Tambakboyo, , 2021/2022 dan 2022/2023 <i>Number of Schools, Teachers, and Pupils in Kindergarten Under Kindergarten Under The Ministry of Education and Culture by Village/Kelurahan in Tambakboyo Subdistrict, 2021/2022 and 2022/2023 .....</i></p>	41
4.1.6	<p>Jumlah Sekolah, Guru, dan Murid Raudatul Athfal (RA) di Bawah Kementerian Agama Menurut Desa/Kelurahan di Kecamatan Tambakboyo, 2021/2022 dan 2022/2023 <i>Number of Schools, Teachers, and Pupils in Raudatul Athfal (RA) Under The Ministry of Religious Affairs by Village/Kelurahan in Tambakboyo Subdistrict, 2021/2022 and 2022/2023 .....</i></p>	44
4.1.7	<p>Jumlah Sekolah, Guru, dan Murid Sekolah Dasar (SD) di Bawah Kementerian Pendidikan dan Kebudayaan Menurut Desa/ Kelurahan di Kecamatan Tambakboyo, 2021/2022 dan 2022/2023 <i>Number of Schools, Teachers, and Pupils in Primary Schools Under The Ministry of Education and Culture by Village/Kelurahan in Tambakboyo Subdistrict, 2021/2022 and 2022/2023 .....</i></p>	45
4.1.8	<p>Jumlah Sekolah, Guru, dan Murid Madrasah Ibtidaiyah (MI) di Bawah Kementerian Agama Menurut Desa/Kelurahan di Kecamatan Tambakboyo, 2021/2022 dan 2022/2023 <i>Number of Schools, Teachers, and Pupils in Madrasah Ibtidaiyah (MI) Under The Ministry of Religious Affairs by Village/Kelurahan in Tambakboyo Subdistrict, 2021/2022 and 2022/2023 .....</i></p>	48
4.1.9	<p>Jumlah Sekolah, Guru, dan Murid Menengah Pertama (SMP) di Bawah Kementerian Pendidikan dan Kebudayaan Menurut Desa/ Kelurahan di Kecamatan Tambakboyo, 2021/2022 dan 2022/2023 <i>Number of Schools, Teachers, and Pupils in Lower Secondary Schools Under The Ministry of Education and Culture by Village/Kelurahan in Tambakboyo Subdistrict, 2021/2022 and 2022/2023 .....</i></p>	51

4.1.10	Jumlah Sekolah, Guru, dan Murid Madrasah Tsanawiyah (MTs) di Bawah Kementerian Agama Menurut Desa/Kelurahan di Kecamatan Tambakboyo, 2021/2022 dan 2022/2023 <i>Number of Schools, Teachers, and Pupils in Madrasah Tsanawiyah (MTs) Under The Ministry of Religious Affairs by Village/Kelurahan in Tambakboyo Subdistrict, 2021/2022 and 2022/2023</i> .....	54
4.1.11	Jumlah Sekolah, Guru, dan Murid Sekolah Menengah Atas (SMA) di Bawah Kementerian Pendidikan dan Kebudayaan Menurut Desa/Kelurahan di Kecamatan Tambakboyo, 2021/2022 dan 2022/2023 <i>Number of Schools, Teachers, and Pupils in Upper Secondary Schools Under Kindergarten Under The Ministry of Education and Culture by Village/Kelurahan in Tambakboyo Subdistrict 2021/2022 and 2022/2023</i> .....	57
4.1.12	Jumlah Sekolah, Guru, dan Murid Madrasah Aliyah (MA) di Bawah Kementerian Agama Menurut Desa/Kelurahan di Kecamatan Tambakboyo, 2021/2022 dan 2022/2023 <i>Number of Schools, Teachers, and Pupils in Madrasah Aliyah (MA) Under The Ministry of Religious Affairs by Village/Kelurahan in Tambakboyo Subdistrict, 2021/2022 and 2022/2023</i> .....	60
4.1.13	Jumlah Sekolah, Guru, dan Murid Sekolah Menengah Kejuruan (SMK) di Bawah Kementerian Pendidikan dan Kebudayaan Menurut Desa/Kelurahan di Kecamatan Tambakboyo, 2021/2022 dan 2022/2023 <i>Number of Schools, Teachers, and Pupils in Vocational High Schools Under Kindergarten Under The Ministry of Education and Culture by Village/Kelurahan in Tambakboyo Subdistrict, 2021/2022 and 2022/2023</i> .....	63
<b>4.2</b>	<b>KESEHATAN</b>	
	<b>HEALTH</b>	
4.2.1	Banyaknya Desa <sup>1</sup> /Kelurahan yang Memiliki Sarana Kesehatan Menurut Jenis Sarana Kesehatan di Kecamatan Tambakboyo, 2020–2022 <i>Number of Villages<sup>1</sup>/Kelurahan Health Facilities by Type of Health Facilities in Tambakboyo Subdistrict, 2020–2022</i> .....	66

4.2.2	Banyaknya Warga Penderita Kekurangan Gizi Menurut Desa/Kelurahan di Kecamatan Tambakboyo, 2021 <i>Number of People with Malnutrition by Villages/Kelurahan in Tambakboyo Subdistrict, 2021</i> .....	67
<b>4.3</b>	<b>PERUMAHAN DAN LINGKUNGAN</b> <b>HOUSING AND ENVIRONMENT</b>	
4.3.1	Banyaknya Desa <sup>1</sup> /Kelurahan Menurut Sumber Air Minum Sebagian Besar Keluarga di Kecamatan Tambakboyo, 2020–2022 <i>Number of Villages<sup>1</sup>/Kelurahan by Drinking Water Source of Majority Family in Tambakboyo Subdistrict, 2020–2022</i> .....	68
4.3.2	Banyaknya Keluarga Menurut Desa/Kelurahan dan Jenis Pengguna Listrik di Kecamatan Tambakboyo, 2022 <i>Number of Family by Villages/Kelurahan and Type of Electricity Consumer in Tambakboyo Subdistrict, 2022</i> .....	69
4.3.3	Banyaknya Desa <sup>1</sup> /Kelurahan Menurut Sumber Penerangan Jalan Utama Desa/Kelurahan di Kecamatan Tambakboyo, 2020–2022 <i>Number of Villages<sup>1</sup>/Kelurahan by Source of Villages/Kelurahan's Main Street Illumination in Tambakboyo Subdistrict, 2020–2022</i> .....	70
4.3.4	Banyaknya Desa <sup>1</sup> /Kelurahan Menurut Penggunaan Fasilitas Tempat Buang Air Besar Sebagian Besar Keluarga di Kecamatan Tambakboyo, 2020–2022 <i>Number of Villages<sup>1</sup>/Kelurahan by Toilet Facility Used by Majority Family in Tambakboyo Subdistrict, 2020–2022</i> .....	71
4.3.5	Banyaknya Desa/Kelurahan Menurut Jenis Bahan Bakar untuk Memasak yang Digunakan Sebagian Besar Keluarga di Kecamatan Tambakboyo, 2022 <i>Number of Villages/Kelurahan by Type of Cooking Fuel Used by Majority Family in Tambakboyo Subdistrict, 2022</i> .....	72
<b>4.4</b>	<b>AGAMA DAN SOSIAL LAINNYA</b> <b>RELIGION AND OTHER SOCIAL AFFAIRS</b>	
4.4.1	Jumlah Tempat Peribadatan Menurut Desa/ Kelurahan di Kecamatan Tambakboyo, 2022 <i>Number of Worship Places by Villages/Kelurahan in Tambakboyo Subdistrict, 2022</i> .....	73
4.4.2	Jumlah Nikah, Talak dan Cerai Menurut Desa/Kelurahan di Kecamatan Tambakboyo, 2021 .....	

	<i>Number of Marriages and Divorce by SVillages/Kelurahan in Tambakboyo Subdistrict, 2021</i> .....	74
4.4.3	Banyaknya Kejadian Bencana Alam Menurut Desa/Kelurahan dan Jenis Bencana Alam di Kecamatan Tambakboyo, 2021 <i>Number of Natural Disaster Events by Villages/Kelurahan and Type of Natural Disaster in Tambakboyo Subdistrict, 2021</i> .....	75
4.4.4	Banyaknya Korban Jiwa Akibat Bencana Alam Menurut Desa/Kelurahan dan Jenis Bencana Alam di Kecamatan Tambakboyo, 2021 <i>Number of Fatalities Due to Natural Disasters by Villages/Kelurahan and Type of Natural Disaster in Tambakboyo Subdistrict, 2021</i> .....	78
4.4.5	Keberadaan Fasilitas/Upaya Antisipasi/Mitigasi Bencana Alam Menurut Desa/Kelurahan di Kecamatan Tambakboyo, 2022 <i>Existence of Facilities/Efforts for Anticipation/Mitigation of Natural Disasters by Villages/Kelurahan by Villages/Kelurahan in Tambakboyo Subdistrict, 2022</i> .....	81
4.4.6	Banyaknya Desa/Kelurahan yang Memiliki Kelompok Kegiatan Olahraga Menurut Jenis Olahraga dan Ketersediaan Fasilitas/Lapangan Olahraga di Kecamatan Tambakboyo, 2022 <i>Number of Villages/Kelurahan Having Sport Activities Groups by Type of Sport and Availability of Sport Facilities/Fields in Tambakboyo Subdistrict, 2022</i> .....	83

## 5. PERTANIAN/AGRICULTURE

5.1	Luas Panen Tanaman Sayuran dan Buah-buahan Semusim Menurut Jenis Tanaman di Kecamatan Tambakboyo (ha), 2019–2022 <i>Harvested Area of Seasonal Vegetables and Fruits by Kind of Plant in Tambakboyo Subdistrict (ha), 2019–2022</i> .....	91
5.2	Produksi Tanaman Sayuran dan Buah-buahan Semusim Menurut Jenis Tanaman di Kecamatan Tambakboyo (kuintal), 2019–2022 <i>Production of Seasonal Vegetables and Fruits by Kind of Plant in Tambakboyo Subdistrict (quintal), 2019–2022</i> .....	92
5.3	Luas Panen Tanaman Biofarmaka Menurut Jenis Tanaman di Kecamatan Tambakboyo (m <sup>2</sup> ), 2019–2022	

	Halaman Page
	<i>Harvested Area of Medicinal Plants by Kind of Plant in Tambakboyo Subdistrict (m<sup>2</sup>), 2019–2022</i> ..... 93
5.4	Produksi Tanaman Biofarmaka Menurut Jenis Tanaman di Kecamatan Tambakboyo (kg), 2019–2022 <i>Production of Medicinal Plants by Kind of Plant in Tambakboyo Subdistrict (kg), 2019–2022</i> ..... 94
5.5	Luas Panen Tanaman Hias Menurut Jenis Tanaman di Kecamatan Tambakboyo (m <sup>2</sup> ), 2019–2022 <i>Harvested Area of Ornamental Plants by Kind of Plant in Tambakboyo Subdistrict (m<sup>2</sup>), 2019–2022</i> ..... 95
5.6	Produksi Tanaman Hias Menurut Jenis Tanaman di Kecamatan Tambakboyo (tangkai), 2019–2022 <i>Production of Ornamental Plants by Kind of Plant n Tambakboyo Subdistrict (stalks), 2019–2022</i> ..... 96
5.7	Produksi Buah-Buahan dan Sayuran Tahunan Menurut Jenis Tanaman di Kecamatan Tambakboyo (kuintal), 2019–2022 <i>Production of Annual Fruits and Vegetables by Kind of Plant in Tambakboyo Subdistrict (quintal), 2019–2022</i> ..... 97
5.8	Populasi Ternak Menurut Desa/Kelurahan dan Jenis Ternak di Kecamatan Tambakboyo, 2022 <i>Livestock Population by Village/Kelurahan and Kind of Livestock in Tambakboyo Subdistrict, 2022</i> ..... 98
5.9	Populasi Unggas Menurut Desa/Kelurahan dan Jenis Ternak di Kecamatan Tambakboyo, 2022 <i>Poultry Population by Village/Kelurahan and Kind of Poultry in Tambakboyo Subdistrict, 2022</i> ..... 99
<b>6.</b>	<b>PARIWISATA, TRANSPORTASI, DAN KOMUNIKASI/TOURISM, TRANSPORTATION, AND COMMUNICATION</b>
<b>6.1</b>	<b>PARIWISATA TOURISM</b>
6.1.1	Jumlah Sarana Akomodasi Menurut Desa/Kelurahan dan Jenis Akomodasi di Kecamatan Tambakboyo, 2022 <i>Number of Accomodation Facilities by Villages/Kelurahan and Type of Accomodation in Tambakboyo Subdistrict, 2022</i> ..... 105

<b>6.2</b>	<b>TRANSPORTASI TRANSPORTATION</b>	
6.2.1	Prasarana dan Sarana Transportasi Antar Desa/Kelurahan Menurut Desa/Kelurahan di Kecamatan Tambakboyo, 2022 <i>Inter-Villages/Kelurahan Transportation Infrastructure and Facilities by Villages/Kelurahan in Tambakboyo Subdistrict, 2022</i> .....	106
<b>6.3</b>	<b>KOMUNIKASI COMMUNICATION</b>	
6.2.2	Jumlah Kantor Pos/Pos Pembantu/Rumah Pos, Pos Keliling, dan Perusahaan/Agen Jasa Ekspedisi Swasta Menurut Desa/Kelurahan di Kecamatan Tambakboyo, 2022 <i>Number of Post Office/Subsidiary of Post Office, Mobile Portal Service, Private Expedition Service Company by Villages/Kelurahan in Tambakboyo Subdistrict, 2022</i> .....	108
6.3.1	Jumlah Menara Telepon seluler dan Operator Layanan Komunikasi Telepon Seluler Menurut Desa/ Kelurahan di Kecamatan Tambakboyo, 2022 <i>Number of Base Transceiver Station (BTS) and Cellular Phone Communication Service Operators by Villages/Kelurahan in Tambakboyo Subdistrict, 2022</i> .....	109
6.3.2	Kekuatan Sinyal Telepon Seluler dan Jenis Sinyal Internet Telepon Seluler Menurut Desa/ Kelurahan di Kecamatan Tambakboyo, 2022 <i>The Strenght of Celular Phone Signal by Villages/Kelurahan in Tambakboyo Subdistrict, 2022</i> .....	110
<b>7.</b>	<b>PERBANKAN, KOPERASI, DAN PERDAGANGAN/BANKING, COOPERATIVE, AND TRADE</b>	
7.1	Banyaknya Sarana Lembaga Keuangan Bank Menurut Desa/ Kelurahan dan Jenis Bank di Kecamatan Tambakboyo, 2022 <i>Number of Bank by Villages/Kelurahan and Type of Bank in Tambakboyo Subdistrict, 2022</i> .....	115
7.2	Banyaknya Koperasi Aktif Menurut Menurut Desa/Kelurahan dan Jenis Koperasi di Kecamatan Tambakboyo, 2022	

		Halaman
		Page
	<i>Number of Cooperative by Villages/Kelurahan and Type of Cooperative in Tambakboyo Subdistrict, 2022 .....</i>	116
7.3	Banyaknya Sarana Perdagangan Menurut Desa/Kelurahan dan Jenis Sarana Perdagangan di Kecamatan Tambakboyo, 2022 <i>Number of Trade Facilities by Villages/Kelurahan and Type of Trade Facilities in Tambakboyo Subdistrict, 2022.....</i>	118

<https://tubankab.bps.go.id>





## DAFTAR GAMBAR/LIST OF FIGURES

	Halaman Page	
1.1	Luas Daerah menurut Desa/Kelurahan (%), 2022 <i>Total Area by Village/Kelurahan (%), 2022 .....</i>	
2.1	Jumlah Pegawai Negeri Sipil Pemerintah Daerah Kecamatan Tambakboyo Menurut Tingkat Pendidikan dan Jenis Kelamin, 2022 <i>Number of Civil Servant of District Government by Educational Level and Sex in Tambakboyo Subdistrict, 2022 .....</i>	
3.1	Jumlah Penduduk Kecamatan Tambakboyo 2021-2022 <i>Population in Tambakboyo Subdistrict, 2021-2022 .....</i>	
4.1	Jumlah Sekolah Menurut Tingkat Pendidikan di Kecamatan Tambakboyo, 2020-2022 <i>Number of Schools by Educational Level in Tambakboyo Subdistrict,, 2020-2022 .....</i>	
5.1	Jumlah Ternak Besar di Kecamatan Tambakboyo, 2022 <i>Number of Big Livestock in Tambakboyo Subdistrict, 2022.....</i>	90
7.1	Banyaknya Sarana Perdagangan Menurut Desa/Kelurahan dan Jenis Sarana Perdagangan di Kecamatan Tambakboyo, 2022... <i>Number of Trade Facilities by Villages/Ward and Type of Trade Facilities in Tambakboyo Subdistrict, 2022.....</i>	114

<https://tubankab.bps.go.id>

## PENJELASAN UMUM/EXPLANATORY NOTES

Tanda-tanda, satuan-satuan, dan lain-lainnya yang digunakan dalam publikasi ini adalah sebagai berikut:

*Symbols, measurement units, and acronyms which are used in this publication, are as follows:*

### 1. TANDA-TANDA/SYMBOLS

Data tidak tersedia/ <i>Data not available</i> .....	: ...
Tidak ada atau nol / <i>Null or zero</i> .....	: -
Data dapat diabaikan/ <i>Data negligible</i> .....	: 0
Tanda decimal/ <i>Decimal point</i> .....	: ,
Data tidak dapat ditampilkan/ <i>Not applicable</i> .....	: NA
Angka estimasi/ <i>Estimated figures</i> .....	: e
Angka diperbaiki/ <i>Revised figures</i> .....	: r
Angka sementara/ <i>Preliminary figures</i> .....	: x
Angka sangat sementara/ <i>Very preliminary figures</i> .....	: xx
Angka sangat sangat sementara/ <i>Very very preliminary figures</i> .....	: xxx

### 2. SATUAN/UNITS

barel/ <i>barrel</i> .....	: 158,99 liter/ <i>litres</i> = 1/6,2898 m <sup>3</sup>
hektar (ha)/ <i>hectare (ha)</i> .....	: 10 000 m <sup>2</sup>
kilometer (km)/ <i>kilometres (km)</i> .....	: 1 000 meter/ <i>meters (m)</i>
knot/ <i>knot</i> .....	: 1,8523 km/jam ( <i>km/hour</i> )
kuintal/ <i>quintal</i> .....	: 100 kg
KWh .....	: 1 000 Watt hour
MWh .....	: 1 000 KWh
liter (untuk beras)/ <i>litre (for rice)</i> .....	: 0,80 kg
MMSCF .....	: 1/35,3 m <sup>3</sup>
metrik ton (m.ton)/ <i>metric ton (m. ton)</i> .....	: 0,98421 long ton = 1 000 kg
ons/ <i>ounce</i> .....	: 28,31 gram/ <i>grams</i>
ton .....	: 1 000 kg

Satuan lain: buah, dus, butir, helai/lembar, kaleng, batang, pulsa, ton kilometer (ton-km), jam, menit, persen (%).

*Other units: unit, pack, pieces, sheet, tin, pulse, ton-kilometres(ton-km), hour, minute, percent (%).*

Perbedaan angka di belakang koma disebabkan oleh pembulatan angka.  
*The difference in decimal numbers is caused by rounding.*



## DAFTAR SINGKATAN/LIST OF ABBREVIATION

SI	: Stasiun Iklim/ <i>Climate Station</i>
SMPK	: Stasiun Meterologi Pertanian Khusus/ <i>Special Agricultural Meteorological Station</i>
t.t	: Tempat tidur/ <i>Bed</i>
BCG	: Bacillus Calmette Guerin
DPT	: Difteri, Pertusis, Tetanus/ <i>Diphtheria, Tetanus, and Pertussis</i>
TT	: Tetanus Toxoid
IOT	: Industri Obat Tradisional/ <i>Traditional Medicine Industry</i>
IKOT	: Industri Kecil Obat Tradisional/ <i>Traditional Medicine Small Industry</i>
Alkes	: Alat kesehatan/ <i>Health Kits</i>
PKRT	: Perbekalan Kesehatan Rumah tangga/ <i>Household Health Logistics</i>
Kompl	: Komplemen/ <i>Complement</i>
IRTP	: Industri Pangan Produksi Rumah Tangga/ <i>Foods Home Industry</i>
PBF	: Pedagang Besar Farmasi/ <i>Pharmacy Whole-seller</i>
GFK	: Gudang Farmasi Kab/Kota/Regency/ <i>Municipality Pharmacy Warehouse</i>
RB	: Rumah Bersalin/ <i>Delivery House</i>
Pustu	: Puskesmas pembantu/ <i>Auxiliary Public Health Center</i>
BP	: Balai Pengobatan/ <i>Polyclinic</i>
TPS	: Tempat Pembuangan Sampah Sementara / <i>landfill</i>
Jamkesmas	: Jaminan kesehatan masyarakat miskin/ <i>Poor public health insurance</i>
PJKMU	: Program Jaminan Kesehatan Masyarakat Umum/ <i>General Public Health Insurance Program</i>
SIUP	: Surat Ijin Usaha Perdagangan/ <i>Trading Permission Letter</i>
TDP	: Tanda Daftar Perusahaan/ <i>Company Registration Identity</i>
API	: Angka Pengenal Importir/ <i>Importer's Identity Number</i>



# GEOGRAFI

## GEOGRAPHY



**Desa  
Terluas**  
Largest Village

**Ngulahan**

**Desa  
Terkecil**  
Smallest Village

**Kenanti**

**Desa  
Terjauh**  
Farthest Village

**Ngulahan**

**Desa  
Terdekat**  
Nearest Village

**Kenanti**

## Letak Geografis Kecamatan

*Sub-District Geographical Location*

- Batas Utara : Laut Jawa
- Batas Timur : Kecamatan Jenu
- Batas Selatan : Kecamatan Kerek
- Batas Barat : Kecamatan Bancar





**ULASAN****1.1 Letak Wilayah**

Letak wilayah Kecamatan Tambakboyo berada di barat Ibu kota kabupaten Tambakboyo. T

Secara administratif, batas wilayah Kecamatan Tambakboyo adalah

- Utara : Laut Jawa
- Selatan : Kabupaten Kerek
- Barat : Kecamatan Bancar
- Timur : Kecamatan Jenu

**1.2 Luas Wilayah**

Luas Kecamatan Tambakboyo adalah 72,97 km<sup>2</sup> Atau sekitar 3,97 persen dari total luas wilayah Kabupaten Tuban.

Kecamatan Tambakboyo terdiri atas 18 desa. Dengan desa terluas adalah desa Ngulahan dengan luas 13,09 km<sup>2</sup> dan desa terkecil adalah desa Kenanti atau 0,25 persen dari total luas Kecamatan Tambakboyo

**DESCRIPTION****1.1 Area Location**

*The location of the Tambakboyo subdistrict is in west the center of the capital city of the Tuban Regency.*

*Administratively, the boundaries of the Tambakboyo District are :*

- North : Java Sea*
- South : Kerek Subdistrict*
- West : Bancar Subdistrict*
- East : Jenu Subdistrict*

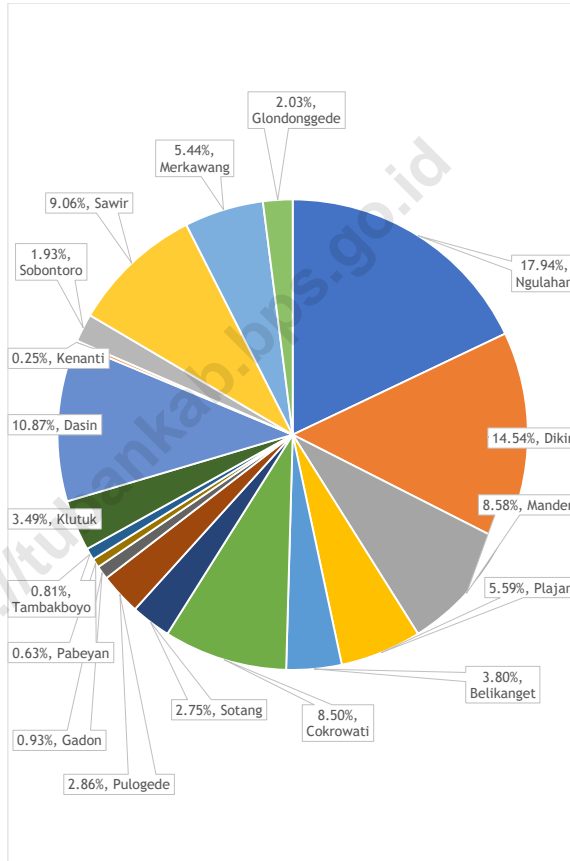
**1.2 The Land Area**

*Land area of Subdistrict Tambakboyo is 97,97 Or around 3,97 percent From total area of Tuban Regency.*

*Subdistrict Tambakboyo consist of 18 Village. The larger village is Ngulahan And the smallest village is Kenanti Which is 0,25 percent from total area of Tambakboyo subdistrict.*

**Gambar** 1.1  
**Figures**

**Luas Daerah menurut Desa/Kelurahan (%), 2022**  
**Total Area by Village/Kelurahan (%), 2022**



Sumber/Source : ....

## 1.1 KEADAAN GEOGRAFI GEOGRAPHY CONDITION

**Tabel 1.1.1** Luas Daerah Menurut Desa/Kelurahan di Kecamatan Tambakboyo, 2022  
**Table 1.1.1** Total Area by Villages/Kelurahan in Tambakboyo Subdistrict, 2022

Desa/Kelurahan Village/Kelurahan	Luas Total Area (km <sup>2</sup> /sq.km)	Persentase terhadap Luas Kecamatan Percentage to Subdistrict Area
(1)	(2)	(3)
Ngulahan	13.09	17.94
Dikir	10.61	14.54
Mander	6.26	8.57
Plajan	4.08	5.58
Belikanget	2.77	3.80
Cokrowati	6.20	8.50
Sotang	2.01	2.75
Pulogede	2.09	2.86
Gadon	0.68	0.93
Pabeyan	0.46	0.65
Tambakboyo	0.59	0.81
Klutuk	2.55	3.49
Dasin	7.93	10.87
Kenanti	0.18	0.25
Sobontoro	1.41	1.93
Sawir	6.61	9.06
Merkawang	3.97	5.44
Glondonggede	1.48	2.03
<b>Tambakboyo</b>	<b>72.97</b>	<b>100</b>

Catatan/Note: ...

Sumber/Source: ...

**Tabel 1.1.2** **Jarak ke Ibukota Kecamatan dan Ibukota Kabupaten/ Kota Menurut Desa/Kelurahan di Kecamatan Tambakboyo (km), 2022**  
***Distance to the Subdistrict Capital and Regency/Municipal Capital by Villages/Kelurahan in Tambakboyo Subdistrict (km), 2022***

<b>Desa/Kelurahan</b> <i>Village/Kelurahan</i>	<b>Jarak ke Ibukota Kecamatan</b> <i>Distance to Subdistrict Capital</i>	<b>Jarak ke Ibukota Kabupaten/ Kota</b> <i>Distance to Regency/Municipal Capital</i>
(1)	(2)	(3)
Ngulahan	15	47
Dikir	14	46
Mander	11	42
Plajan	14	46
Belikanget	7	39
Cokrowati	6	38
Sotang	4	36
Pulogede	4	36
Gadon	3	35
Pabeyan	2	34
Tambakboyo	2	34
Klutuk	5	37
Dasin	3	34
Kenanti	1	32
Sobontoro	1	31
Sawir	4	32
Merkawang	7	27
Glondonggede	6	26

Catatan/Note: ...

Sumber/Source: . BPS, Pendataan Potensi Desa (Podes) 2021/BPS-Statistics Indonesia, Village Potential Data Collecting 2021

## 1.2 KEADAAN IKLIM CLIMATE CONDITION

**Tabel** 1.2.1 **Pengamatan Unsur Iklim Menurut Bulan di Stasiun Tambakboyo, 2022**  
**Table** *Observation of Climate Elements by Month at Tambakboyo Station, 2022*

Bulan Month	Jumlah Curah Hujan Number of Precipitation (mm)	Jumlah Hari Hujan (hari) Number of Rainy Days (day)
(1)	(2)	(3)
Januari/January	109,0	8
Februari/February	276,0	18
Maret/March	215,0	12
April/April	95,0	4
Mei/May	93,0	8
Juni/June	55,0	5
Juli/July	112,0	4
Agustus/August	31,0	2
September/September	0,0	0
Oktober/October	175,0	14
November/November	179,0	10
Desember/December	354,0	14

Catatan/Note: ....

Sumber/Source: Badan Meteorologi, Klimatologi dan Geofisika Stasiun Meteorologi Tuban/Meteorology, Climatology and Geophysics Agency Tuban Meteorological Station



---

# PEMERINTAHAN

---



**JUMLAH RT**

**218**

**JUMLAH PNS**

**12**







## PENJELASAN TEKNIS

1. Kecamatan  
Adalah sebuah pembagian wilayah administratif negara Indonesia di bawah Kabupaten atau Kota. Sebuah kecamatan dipimpin oleh seorang camat dan dipecah kepada beberapa kelurahan dan desa-desa.
2. Desa  
Adalah suatu wilayah yang ditempati oleh sejumlah penduduk sebagai kesatuan masyarakat. Hukum yang mempunyai organisasi pemerintah terendah langsung dibawah Camat dan berhak menyelenggarakan RT nya sendiri.
3. Kelurahan  
Suatu wilayah yang ditempati sejumlah penduduk yang mempunyai orang pemerintah terendah langsung dibawah Camat yang tidak berhak menyelenggarakan RT nya sendiri.
4. RT/RW  
Adalah organisasi masyarakat yang diakui dan dibina oleh pemerintah untuk memelihara melestarikan nilai-nilai kehidupan masyarakat Indonesia yang berdasarkan kegotongroyongan dan kekeluargaan serta untuk membantu meningkatkan

## TECHNICAL NOTES

1. *Subdistrict*  
*Is a division of the Indonesian state administrative area under the Regency or City. A sub-district is led by a camat and is divided into several sub-districts and villages.*
2. *Village*  
*Is a region occupied by a number of resident as unity society. Law having governmental organization of direct under Sub-Regency chief and is entitled to carry out its own RT.*
3. *Sub-District*  
*Is an region occupied by a number of resident which is governmental people have of direct under Sub-Regency chief which have no business carry out its own RT.*
4. *RT/RW*  
*Is society organization confessed and constructed by pemerintah untuk look after to preserve values life of Indonesia society which pursuant to familiarity and kegotongroyongan and also to assist to improving governmental duty execution fluency,*

kelancaran pelaksanaan tugas pemerintah, pembangunan dan kekeluargaan serta membantu meningkatkan kelancaran pelaksanaan tugas pemerintah, pembangunan dan kepentingan masyarakat di desa/kelurahan.

*familiarity and development and also assist to improve pemerintah, pembangunan duty execution fluency and importance of society in village / sub-district.*

<https://tubankab.bps.go.id>

## ULASAN

## DESCRIPTION

### **2.1 Rukun Warga dan Rukun Tetangga**

Kecamatan Tambakboyo terdiri atas 18 Desa dengan, 63 Rukun warga, dan 218 rukun tetangga. Desa dengan jumlah Rw paling sedikit adalah desa Kenanti Desa dengan jumlah rw 1 terbesar adalah Mander dengan jumlah rw adalah 11. Sementara untuk jumlah rt terbesar adalah desa mander yang terdiri atas 22 rt, dan desa dengan rt terkecil adalah desa Kenanti dengan rt 5.

### **2.2 Pegawai Negeri Sipil**

Pegawai Negeri Sipil di Kantor Kecamatan Tambakboyo sebesar 12 Tambakboyo PNS wanita sebesar 1 dan laki-laki sebesar 11. Pendidikan PNS terbesar di Kecamatan Tambakboyo adalah lulusan S1 dengan jumlah 6 orang.

### **2.1 Rukun Warga dan Rukun Tetangga**

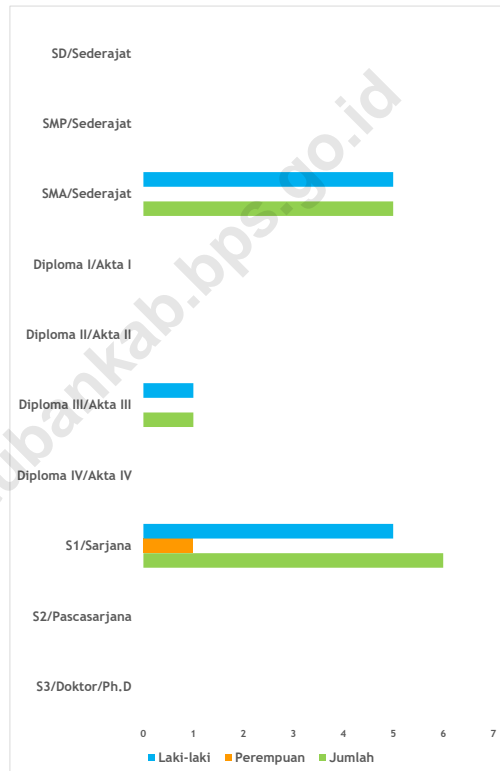
*Tambakboyo Subdistrict Consist of 18 villages, 63 Rukun Warga and 218 Rukun Tetangga. Village with biggest amount of RW is Mander with 11 RW, and village with the smallest amount of RW is Kenanti with 1 RW. While for the biggest amount of RT is Mander with 22 RT and the smallest amount of RT is Kenanti with 5 RT.*

### **2.2 Civil Servants**

*The number of civil servants in Tambakboyo subdistrict Is 12. The number of female civil servants is 1 and male civil sevrvants is 11. The biggest last education of civil sevants in Tambakboyo subdistrict is Univercity with 6 people.*

**Gambar 2.1**  
**Figures**

**Jumlah Pegawai Negeri Sipil Pemerintah Daerah Kecamatan Tambakboyo Menurut Tingkat Pendidikan dan Jenis Kelamin, 2022**  
**Number of Civil Servant of District Government by Educational Level and Sex in Tambakboyo Subdistrict, 2022**



Sumber/Source : ...

## 2.1 WILAYAH ADMINISTRATIF ADMINISTRATIVE AREA

**Tabel 2.1.1** Jumlah Rukun Warga (RW) dan Rukun Tetangga (RT) Menurut Desa/Kelurahan di Kecamatan Tambakboyo, 2022  
*Number of Rukun Warga and Rukun Tetangga by Villages'/Kelurahan in Tambakboyo Subdistrict, 2022*

Desa/Kelurahan <i>Village/Kelurahan</i>	Rukun Warga (RW) <i>Rukun Warga</i>	Rukun Tetangga (RT) <i>Rukun Tetangga</i>
(1)	(2)	(3)
Ngulahan	4	9
Dikir	4	11
Mander	11	22
Plajan	2	6
Belikanget	5	10
Cokrowati	5	20
Sotang	2	6
Pulogede	3	12
Gadon	2	8
Pabeyan	3	9
Tambakboyo	2	13
Klutuk	2	17
Dasin	5	19
Kenanti	1	5
Sobontoro	4	13
Sawir	4	15
Merkawang	2	10
Glondonggede	2	13
<b>Tambakboyo</b>	<b>63</b>	<b>218</b>

Catatan/Note: ...

Sumber/Source: Pemerintah Desa/Village Government

## 2.2 SUMBER DAYA MANUSIA HUMAN RESOURCES

**Tabel 2.2.1** Jumlah Pegawai Negeri Sipil Menurut Pemerintah Daerah dan Jenis Kelamin, 2022  
**Table** *Number of Civil Servants by Local Government and Sex, 2022*

<b>Pemerintah Daerah Local Government</b>	<b>Laki-Laki Male</b>	<b>Perempuan Female</b>	<b>Jumlah Total</b>
(1)	(2)	(3)	(4)
Pemerintah Daerah Kecamatan Tambakboyo	11	1	12

Catatan/Note: ...

Sumber/Source: Kecamatan Tambakboyo/Tambakboyo Subdistrict

**Tabel 2.2.2**  
**Table**

**Jumlah Pegawai Negeri Sipil Pemerintah Daerah  
Kecamatan Tambakboyo Menurut Tingkat Pendidikan dan  
Jenis Kelamin, 2022**  
**Number of Civil Servants of Tambakboyo District  
Government by Educational Level and Sex, 2022**

<b>Tingkat Pendidikan</b> <i>Educational Level</i>	<b>Laki-Laki</b> <i>Male</i>	<b>Perempuan</b> <i>Female</i>	<b>Jumlah</b> <i>Total</i>
(1)	(2)	(3)	(4)
Sekolah Dasar (SD) <i>Primary School</i>	0	0	0
SMP/Sederajat <i>Junior High School</i>	0	0	0
SMA/Sederajat <i>Senior High School</i>	5	0	5
Diploma I/Akta I <i>Diploma I/Akta I</i>	0	0	0
Diploma II/Akta II <i>Diploma II/Akta II</i>	0	0	0
Diploma III/Akta III <i>Diploma III/Akta III</i>	1	0	1
Diploma IV/Akta IV <i>Diploma IV/Akta IV</i>	0	0	0
S1/Sarjana <i>Under Graduate/Bachelor</i>	5	1	6
S2/Pasca Sarjana <i>Graduate</i>	0	0	0
S3/Doktor/Ph.D <i>Post Graduate</i>	0	0	0
<b>Jumlah/Total</b>	11	1	12

Catatan/Note: ...

Sumber/Source: Kecamatan Tambakboyo/Tambakboyo Subdistrict





# PENDUDUK

KEPADATAN PENDUDUK

**579**

TOTAL PENDUDUK

**42.228**





## PENJELASAN TEKNIS

1. Penduduk Indonesia adalah semua orang yang berdomisili di wilayah teritorial Indonesia selama 6 bulan atau lebih dan atau mereka yang berdomisili kurang dari 6 bulan tetapi bertujuan menetap.
2. Laju pertumbuhan penduduk adalah angka yang menunjukkan persentase penambahan penduduk dalam jangka waktu tertentu.
3. Kepadatan penduduk adalah rasio Kependudukanbanyaknya penduduk per kilometer persegi.
4. Rasio jenis kelamin adalah perbandingan antara penduduk laki-laki dan penduduk perempuan pada suatu wilayah dan waktu tertentu. Biasanya dinyatakan dengan banyaknya penduduk laki-laki untuk 100 penduduk perempuan.
5. Distribusi penduduk adalah pola persebaran penduduk di suatu wilayah, baik berdasarkan batas-batas geografis maupun berdasarkan batas-batas administrasi pemerintahan.
6. Komposisi penduduk adalah pola persebaran penduduk menurut karakteristiknya, contoh: penduduk menurut kelompok

## TECHNICAL NOTES

1. *The population of Indonesia are all residents of the entire territory of Indonesia who have stayed for six months or longer, and those who intended to stay more than six months even though their length of stay is less than six months.*
2. *The growth rate of population is the number that show percentage of population growth within a specified period.*
3. *Population density is ratio of population per square kilometer.*
4. *Sex ratio is the ratio of males population to females population in a given area and time, usually expressed as the number of males for every 100 females.*
5. *Population distribution is the pattern of population distribution in an area, either by geographic boundaries or by government administrative boundaries.*
6. *Population composition is the pattern of population distribution by its characteristics, example: population by age group,*

umur, penduduk menurut jenis  
kelamin

*population by sex*

<https://tubankab.bps.go.id>

## ULASAN

Berdasarkan hasil registrasi oleh Dinas Pendudukan dan Catatan Sipil Kabupaten Tuban tahun 2022 penduduk Kecamatan Tambakboyo sebesar 42.228 dengan kepadatan penduduk sebesar 579. Jika dilihat berdasarkan jenis kelamin jumlah penduduk perempuan sebesar 21.112 dan penduduk laki-laki sebesar 21.116. Jumlah penduduk perempuan lebih kecil dibandingkan jumlah penduduk laki-laki.

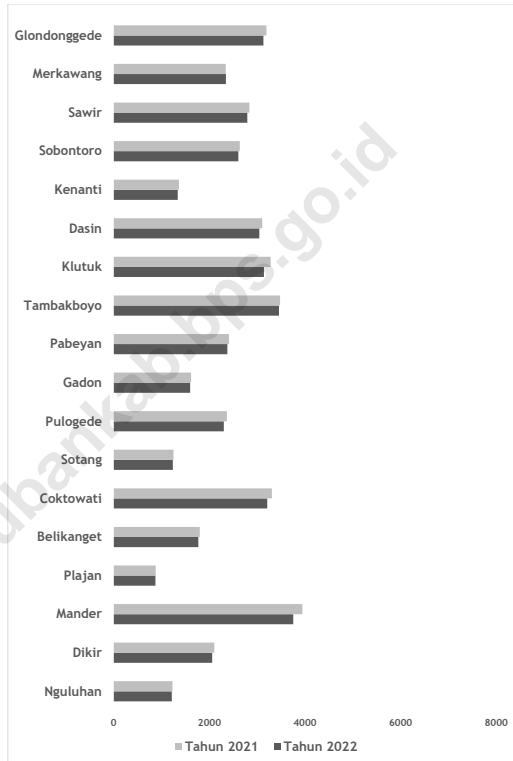
## DESCRIPTION

*According to Population registration from Departement of Population and Civil Registration Tuban, the population in Tambakboyo subdistrict is 42.228. With the population density is 579. The population of male is 21.116 and female population is 21.112 that means the amount of female is smaller than male.*

<https://tubankab.bps.go.id>

**Gambar 3.1**  
**Figures**

Jumlah Penduduk Kecamatan Tambakboyo 2021-2022  
*Population in Tambakboyo Subdistrict, 2021-2022*



**Tabel** 3.1  
**Table**

**Penduduk, Distribusi Persentase Penduduk, Kepadatan Penduduk, Rasio Jenis Kelamin Penduduk Menurut Desa/ Kelurahan di Kecamatan Tambakboyo, 2022**  
*Population, Percentage Distribution of Population, Population Density, and Population Sex Ratio by Villages/ Kelurahan in Tambakboyo Subdistrict, 2022*

Desa/Kelurahan Village/Kelurahan	Penduduk/Population		
	Laki-Laki/Male	Perempuan/Female	Jumlah/Total
(1)	(2)	(3)	(4)
Ngulahan	586	628	1214
Dikir	1017	1041	2058
Mander	1812	1941	3753
Plajan	437	434	871
Belikanget	892	875	1767
Cokrowati	1613	1596	3209
Sotang	624	612	1236
Pulogede	1142	1158	2300
Gadon	824	772	1596
Pabeyan	1207	1168	2375
Tambakboyo	1775	1681	3456
Klutuk	1607	1534	3141
Dasin	1534	1509	3043
Kenanti	665	673	1338
Sobontoro	1301	1305	2606
Sawir	1383	1409	2792
Merkawang	1170	1174	2344
Glondonggede	1527	1602	3129
<b>Tambakboyo</b>	<b>21116</b>	<b>21112</b>	<b>42228</b>

Lanjutan Tabel/*Continued Table 3.1*

<b>Desa/Kelurahan Village/Kelurahan</b>	<b>Persentase Penduduk Percentage of Total Population</b>	<b>Kepadatan Penduduk (per Km<sup>2</sup>) Population Density per sq.km</b>	<b>Rasio Jenis Kelamin Penduduk Population Sex Ratio</b>
(1)	(5)	(6)	(7)
Ngulahan	2,87%	93	93
Dikir	4,87%	194	98
Mander	8,89%	599	93
Plajan	2,06%	213	101
Belikanget	4,18%	638	102
Cokrowati	7,60%	518	101
Sotang	2,93%	615	102
Pulogede	5,45%	1100	99
Gadon	3,78%	2347	107
Pabeyan	5,62%	5163	103
Tambakboyo	8,18%	5858	106
Klutuk	7,44%	1232	105
Dasin	7,21%	384	102
Kenanti	3,17%	7433	99
Sobontoro	6,17%	1848	100
Sawir	6,61%	422	98
Merkawang	5,55%	590	100
Glondonggede	7,41%	2114	95
<b>Tambakboyo</b>	<b>100%</b>	<b>579</b>	<b>100</b>

Catatan/Note: ...  
 Sumber/Source: Dinas Kependudukan dan Pencatatan Sipil Kabupaten Tuban/*Department of Population and Civil Registration of Tuban Regency*



**Tabel** 3.2  
**Table**

**Jumlah Penduduk Menurut Kelompok Umur dan Jenis Kelamin di Kecamatan Tambakboyo, 2022**  
**Population by Age Groups and Sex in Tambakboyo Subdistrict, 2022**

Kelompok Umur <i>Age Groups</i>	Jenis Kelamin/Sex		
	Laki-Laki <i>Male</i>	Perempuan <i>Female</i>	Jumlah <i>Total</i>
(1)	(2)	(3)	(4)
0 - 4	934	927	1861
5 - 9	1460	1503	2963
10 - 14	1606	1566	3172
15 - 19	1148	1158	2306
20 - 24	1468	1502	2970
25 - 29	1560	1447	3007
30 - 34	1438	1423	2861
35 - 39	1598	1510	3108
40 - 44	1822	1772	3594
45 - 49	1668	1599	3267
50 - 54	1554	1598	3152
55 - 59	1416	1433	2849
60 - 64	1204	1281	2485
65 - 69	939	965	1904
70 - 74	667	638	1305
75+	634	790	1424
<b>Tambakboyo</b>	<b>21116</b>	<b>21112</b>	<b>42228</b>

Catatan/Note: ...

Sumber/Source: Dinas Kependudukan dan Pencatatan Sipil Kabupaten Tuban/Department of Population and Civil Registration of Tuban Regency

**Tabel**  
**Table** 3.3

**Jumlah Penduduk Menurut Pekerjaan dan Desa/  
Kelurahan di Kecamatan Tambakboyo, 2022**  
*Population by Type of Work and Village/Kelurahan in  
Tambakboyo Subdistrict, 2022*

<b>Desa/Kelurahan</b> <i>Village/Kelurahan</i>	<b>Petani</b> <i>Farmer</i>	<b>Nelayan</b> <i>Fisher</i>	<b>Wiraswasta</b> <i>Entrepreneur</i>
(1)	(2)	(3)	(4)
Ngulahan	310	0	97
Dikir	550	3	172
Mander	1181	6	216
Plajan	331	0	45
Belikanget	422	2	149
Cokrowati	863	7	122
Sotang	261	7	87
Pulogede	518	26	354
Gadon	13	340	101
Pabeyan	10	519	205
Tambakboyo	25	481	466
Klutuk	851	9	305
Dasin	765	12	191
Kenanti	12	219	151
Sobontoro	226	162	299
Sawir	651	4	170
Merkawang	535	5	293
Glondonggede	241	272	274
<b>Tambakboyo</b>	<b>7765</b>	<b>2074</b>	<b>3697</b>

Lanjutan Tabel/*Continued Table 3.3*

<b>Desa/Kelurahan Village/Kelurahan</b>	<b>Pedagang Seller</b>	<b>Pegawai Negeri Sipil Civil Servent</b>	<b>Karyawan Swasta Private Sector Employer</b>	<b>Guru Teacher</b>
(1)	(5)	(6)	(7)	(8)
Ngulahan	13	4	78	5
Dikir	5	8	85	10
Mander	9	21	185	21
Plajan	7	1	38	6
Belikanget	5	10	103	17
Cokrowati	14	13	247	18
Sotang	10	8	128	15
Pulogede	39	19	142	22
Gadon	21	8	72	25
Pabeyan	20	7	68	14
Tambakboyo	67	30	279	40
Klutuk	25	9	149	32
Dasin	19	3	135	13
Kenanti	10	20	80	17
Sobontoro	16	20	160	18
Sawir	48	3	214	10
Merkawang	18	9	237	28
Glondonggede	58	14	257	26
<b>Tambakboyo</b>	<b>404</b>	<b>207</b>	<b>2657</b>	<b>337</b>

Lanjutan Tabel/*Continued Table 3.3*

<b>Desa/Kelurahan Village/Kelurahan</b>	<b>Tukang Batu Construction Worker</b>	<b>Buruh Tani Farm Workers</b>	<b>Lainnya Others</b>	<b>Tidak Bekerja Unemployment</b>
(1)	(9)	(10)	(11)	(12)
Ngulahan	0	0	573	134
Dikir	2	1	956	265
Mander	2	1	1533	577
Plajan	0	5	303	135
Belikanget	0	1	851	205
Cokrowati	1	7	1447	464
Sotang	0	2	566	152
Pulogede	0	2	848	329
Gadon	0	0	826	190
Pabeyan	0	1	1109	420
Tambakboyo	0	1	1548	517
Klutuk	2	2	1303	453
Dasin	0	8	1504	393
Kenanti	0	0	648	181
Sobontoro	3	0	1334	364
Sawir	3	88	1178	412
Merkawang	0	5	852	358
Glondonggede	1	10	1470	502
<b>Tambakboyo</b>	<b>14</b>	<b>134</b>	<b>18849</b>	<b>6051</b>

Catatan/Note: ...

Sumber/Source: Dinas Kependudukan dan Pencatatan Sipil Kabupaten Tuban/*Department of Population and Civil Registration of Tuban Regency*

# SOSIAL DAN KESEJAHTERAAN RAKYAT

Jumlah Fasilitas  
Pendidikan

46

Jumlah Fasilitas  
Kesehatan

1





## PENJELASAN TEKNIS

1. Jumlah Sarana Pendidikan  
Banyaknya sarana pendidikan adalah jumlah lembaga pendidikan yang menghasilkan siswa yang lulus dan diakui/disahkan oleh Kementerian Pendidikan dan Kebudayaan yang dibuktikan dengan sertifikat/ijazah. Jenis Sarana Pendidikan: 1. Pos PAUD 2. TK/RA/BA 3. SD/MI 4. SMP/MTs 5. SMA/MA 6. SMK 7. Akademi/PT
2. Fasilitas Kesehatan  
Tempat-tempat pelayanan kesehatan seperti Rumah Sakit, Rumah Sakit Umum, Rumah Sakit Khusus, Puskesmas, Puskesmas Pembantu, UKBM (Upaya Kesehatan Bersumberdaya Masyarakat), Pos Kesehatan Desa (Poskesdes), Pondok Bersalin (Poindes), Pos Pelayanan Terpadu (Posyandu), Pos Obat Desa (POD), Pos UKK, Balai Pengobatan, Praktik Pengobatan Tradisional, Pelayanan Kesehatan Tradisional, Dukun Bersalin, Praktik Dokter, Klinik/Praktik Dokter Bersama, Praktik Bidan, Bidan di Desa, Apotek, Petugas Lapangan KB, TKBK, Pos KB.
3. Bencana Alam adalah peristiwa atau serangkaian peristiwa yang mengancam dan mengganggu kehidupan/penghidupan masyarakat yang disebabkan oleh faktor alam antara lain berupa gempa bumi, tsunami, gunung

## TECHNICAL NOTES

1. *Number of Educational Facilities*  
*The number of educational facilities is the number of educational institutions that produce students who graduate and are recognized/validated by the Ministry of Education and Culture as evidenced by certificates/diplomas. Types of Education Facilities: 1. PAUD Post 2. TK/RA/BA 3. SD/MI 4. SMP/MTs 5. SMA/MA 6. SMK 7. Academy/PT Health*
2. *Facilities Health care*  
*facilities such as Hospitals, General Hospitals, Special Hospitals, Health Centers, Sub-Health Centers, UKBM (Community-Based Health Efforts), Village Health Posts (Poskesdes), Maternity Cabins (Poindes), Integrated Service Posts (Posyandu) ), Village Drug Post (POD), UKK Post, Medical Center, Traditional Medicine Practice, Traditional Health Services, Maternity Traditional Medicine, Doctor's Practice, Clinic/Joint Doctor's Practice, Midwife Practice, Village Midwife, Pharmacy, Family Planning Field Officer, TKBK, KB Post.*
3. *Natural Disasters are events or series of events that threaten and disrupt people's lives/livelihoods caused by natural factors, including earthquakes, tsunamis, volcanic eruptions, floods, droughts, hurricanes and landslides resulting*

meletus, banjir, kekeringan, angin topan, dan tanah longsor sehingga mengakibatkan kerugian materi maupun non-materi.

4. Agama

Ajaran yang berasal dari Tuhan atau hasil renungan manusia yang terkandung dalam kitab suci yang turun temurun diwariskan oleh suatu generasi ke generasi dengan tujuan untuk memberi tuntunan dan pedoman hidup bagi manusia agar mencapai kebahagiaan di dunia dan di akhirat

*in material and non-material losses.*

4. Religion

*Teachings originating from God or the result of human contemplation contained in holy books that are passed down from generation to generation with the aim of providing guidance and guidelines for human life in order to achieve happiness in this world and in the hereafter*



## ULASAN

### 4.1 Pendidikan

Keberhasilan proses pendidikan sangat tergantung oleh tersediannya sarana dan prasarana serta tenaga pengajar yang memadai. Pada tahun 2022 jumlah sekolah dasar (SD) dan Madrasah Ibtidaiyah (MI) sebesar 34 Jumlah Sekolah Menengah Pertama (SMP) sebesar 5 Dan jumlah Madrasah Tsanawiyah sebesar 2 Jumlah Sekolah Menengah Atas sebesar 1 dan jumlah Sekolah Menengah Kejuruan sebesar 3 unit dan Madrasah Aliyah (MA) sebanyak 1.

### 4.2 Kesehatan

Sarana prasaran bidang kesehatan di Kecamatan Tambakboyo pada tahun 2022 terdiri atas 0 rumah sakit, 1 unit puskesmas.

### 4.3 Agama

Negara Indonesia yang berdasarkan Pancasila dan Undang-undang 1945 menjamin kehidupan beragama dan senantiasa mengembangkan kerukunan hidup . Pada tahun 2022 jumlah prasarana ibadah di Kecamatan Tambakboyo sebesar 33 masjid, 452 Musholla, 0 gereja kristen 1 gereja katolik.

## DESCRIPTION

### 4.1 Education

*Success of education process is very depends of the existance of education facility and good teaching staff. In 2022 number of elementary school and the number of Madrasah Ibtidaiyah is 34 Number of Junior high school is 5 And Madrasah Tsanawiyah is 2 Number of Highschool is 1, Vocational High School is 3 and Madrasah Aliyah is 1.*

### 4.2 Health

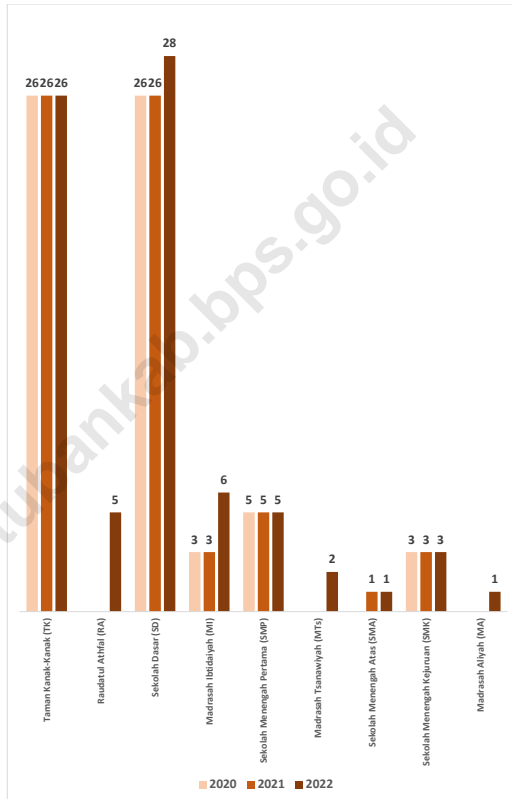
*Health facility in TambakboyoX subdistrict consist of 0 Hospital, 1 Public health center.*

### 4.3 Religion

*Indonesia is a country based on Pancasila and Undang-undang 1945 that ensure a religious life and always develop a harmony life balance. In 2022 number of religion facility consist of 33 Mosque, 452 Prayer room (Musholla), 0 Cristian cruch and 1 Catholic Cruch.*

**Gambar 4.1**  
**Figures**

**Jumlah Sekolah Menurut Tingkat Pendidikan di Kecamatan Tambakboyo, 2020-2022**  
**Number of Schools by Educational Level in Tambakboyo Subdistrict,, 2020-2022**



Sumber/Source : ....

#### 4.1 PENDIDIKAN EDUCATION

**Tabel 4.1.1** Banyaknya Desa<sup>1</sup>/Kelurahan yang Memiliki Fasilitas Sekolah Menurut Tingkat Pendidikan di Kecamatan Tambakboyo, 2020–2022  
*Number of Villages<sup>1</sup>/Kelurahan Having Educational Facilities by Educational Level in Tambakboyo Subdistrict, 2020–2022*

Tingkat Pendidikan Educational Level	2020 <sup>2</sup>	2021 <sup>2</sup>	2022 <sup>3</sup>
(1)	(2)	(3)	(4)
Sekolah Dasar (SD) <i>Primary School</i>	18	18	18
Madrasah Ibtidaiyah (MI) <i>Madrasah Ibtidaiyah</i>	3	3	6
Sekolah Menengah Pertama (SMP) <i>Junior High School</i>	2	2	4
Madrasah Tsanawiyah (MTs) <i>Madrasah Tsanawiyah (MTs)</i>	0	0	2
Sekolah Menengah Atas (SMA) <i>Senior High School</i>	1	1	1
Sekolah Menengah Kejuruan (SMK) <i>Vocational High School</i>	1	1	3
Madrasah Aliyah (MA) <i>Madrasah Aliyah</i>	0	0	1
Akademi/Perguruan Tinggi <i>Academy/University</i>	-	-	-

Catatan/Note: <sup>1</sup>Desa pada tabel ini termasuk Unit Permukiman Transmigrasi (UPT) yang masih dibina oleh kementerian terkait/  
*Villages in this table include Transmigration Settlement Unit which is still fostered by the relevant ministries.*

Sumber/Source: <sup>2</sup>Badan Pusat Statistik, Pendataan Potensi Desa (Podes)/BPS-Statistics Indonesia, *Village Potential Data Collecting*  
<sup>3</sup>...

**Tabel 4.1.2**  
**Table**

**Jumlah Sekolah Menurut Tingkat Pendidikan di Kecamatan Tambakboyo, 2021/2022 dan 2022/2023**  
**Number of Schools by Educational Level in Tambakboyo Subdistrict, 2021/2022 and 2022/2023**

Tingkat Pendidikan Educational Level	Negeri/Public		Swasta/Private		Jumlah/Total	
	2021/2022	2022/2023	2021/2022	2022/2023	2021/2022	2022/2023
(1)	(2)	(3)	(4)	(5)	(6)	(7)
Taman Kanak-Kanak (TK) <sup>1</sup> /Kindergarten <sup>1</sup>	-	-	26	26	26	26
Raudatul Athfal (RA) <sup>2</sup> Raudatul Athfal (RA) <sup>2</sup>	-	-	5	5	5	5
Sekolah Dasar (SD) <sup>1</sup> Elementary Schools <sup>1</sup>	25	25	3	3	28	28
Madrasah Ibtidaiyah (MI) <sup>2</sup> /Madrasah Ibtidaiyah (MI) <sup>2</sup>	-	-	6	6	6	6
Sekolah Menengah Pertama (SMP) <sup>1</sup> /Junior High Schools <sup>1</sup>	2	2	3	3	5	5
Madrasah Tsanawiyah (MTs) <sup>2</sup> /Madrasah Tsanawiyah (MTs) <sup>2</sup>	-	-	2	2	2	2
Sekolah Menengah Atas (SMA) <sup>1</sup> /Senior High Schools <sup>1</sup>	-	1	-	-	-	-1
Sekolah Menengah Kejuruan (SMK) <sup>1</sup> Vocational High Schools <sup>1</sup>	1	1	-	2	1	3
Madrasah Aliyah (MA) <sup>2</sup> Madrasah Aliyah (MA) <sup>2</sup>	-	-	1	1	1	1

Catatan/Note: <sup>3</sup> Seluruh Raudatul Athfal (RA) berstatus swasta/All Raudatul Athfal (RA) are private

Sumber/Source: <sup>1</sup> Kementerian Pendidikan, Kebudayaan, Riset, dan Teknologi, Sistem Data Pokok Pendidikan, data semester ganjil laporan sampai dengan 30 November 2022/Ministry of Education, Culture, Research, and Technology, Basic Education Data System, odd semester report data up to 30 November 2022

<sup>2</sup> Kementerian Agama, EMIS, data semester ganjil laporan sampai dengan 9 Februari 2023/Ministry of Religious Affairs, EMIS, odd semester report data up to 9 February 2023

**Tabel** 4.1.3  
**Table**

**Jumlah Guru Menurut Tingkat Pendidikan di Kecamatan Tambakboyo, 2021/2022 dan 2022/2023**  
**Number of Teachers by Educational Level in Tambakboyo Subdistrict, 2021/2022 and 2022/2023**

Tingkat Pendidikan Educational Level	Negeri/Public		Swasta/Private		Jumlah/Total	
	2021/2022	2022/2023	2021/2022	2022/2023	2021/2022	2022/2023
(1)	(2)	(3)	(4)	(5)	(6)	(7)
Taman Kanak-Kanak (TK) <sup>1</sup> /Kindergarten <sup>1</sup>	-	-	75	98	75	98
Raudatul Athfal (RA) <sup>2</sup> Raudatul Athfal (RA) <sup>2</sup>	0	-	0	6	0	6
Sekolah Dasar (SD) <sup>1,3</sup> Elementary Schools <sup>1,3</sup>	194	199	0	23	194	222
Madrasah Ibtidaiyah (MI) <sup>2</sup> /Madrasah Ibtidaiyah (MI) <sup>2</sup>	-	-	20	74	20	74
Sekolah Menengah Pertama (SMP) <sup>1,3</sup> Junior High Schools <sup>1,3</sup>	41	53	-	30	41	83
Madrasah Tsanawiyah (MTs) <sup>2</sup> /Madrasah Tsanawiyah (MTs) <sup>2</sup>	-	-	-	34	-	34
Sekolah Menengah Atas (SMA) <sup>1,3</sup> /Senior High Schools <sup>1,3</sup>	37	35	-	-	37	35
Sekolah Menengah Kejuruan (SMK) <sup>1,3</sup> Vocational High Schools <sup>1,3</sup>	55	61	74	16	129	77
Madrasah Aliyah (MA) <sup>2</sup> Madrasah Aliyah (MA) <sup>2</sup>	-	-	-	15	-	15

Catatan/Note: <sup>3</sup> Jumlah guru termasuk kepala sekolah dan guru/The total of teachers including headmaster and teacher.

Sumber/Source: <sup>1</sup> Kementerian Pendidikan, Kebudayaan, Riset, dan Teknologi, Sistem Data Pokok Pendidikan, data semester ganjil laporan sampai dengan 30 November 2022/Ministry of Education, Culture, Research, and Technology, Basic Education Data System, odd semester report data up to 30 November 2022

<sup>2</sup> Kementerian Agama, EMIS, data semester ganjil laporan sampai dengan 9 Februari 2023/Ministry of Religious Affairs, EMIS, odd semester report data up to 9 February 2023

**Tabel** 4.1.4  
**Table**

**Jumlah Murid Menurut Tingkat Pendidikan di Kecamatan Tambakboyo, 2021/2022 dan 2022/2023**  
**Number of Pupils by Educational Level in Tambakboyo Subdistrict, 2021/2022 and 2022/2023**

Tingkat Pendidikan Educational Level	Negeri/Public		Swasta/Private		Jumlah/Total	
	2021/2022	2022/2023	2021/2022	2022/2023	2021/2022	2022/2023
(1)	(2)	(3)	(4)	(5)	(6)	(7)
Taman Kanak-Kanak (TK) <sup>1</sup> /Kindergarten <sup>1</sup>	-	-	1113	1.121	1113	1.121
Raudatul Athfal (RA) <sup>2</sup> Raudatul Athfal (RA) <sup>2</sup>	-	-	-	235	-	235
Sekolah Dasar (SD) <sup>1</sup> Elementary Schools <sup>1</sup>	2749	2.484	-	320	2749	2.804
Madrasah Ibtidaiyah (MI) <sup>2</sup> /Madrasah Ibtidaiyah (MI) <sup>2</sup>	-	-	298	863	298	863
Sekolah Menengah Pertama (SMP) <sup>1</sup> /Junior High Schools <sup>1</sup>	943	882	-	324	943	1.206
Madrasah Tsanawiyah (MTs) <sup>2</sup> /Madrasah Tsanawiyah (MTs) <sup>2</sup>	-	-	378	313	378	313
Sekolah Menengah Atas (SMA) <sup>1</sup> /Senior High Schools <sup>1</sup>	-	634	-	-	-	634
Sekolah Menengah Kejuruan (SMK) <sup>1</sup> Vocational High Schools <sup>1</sup>	639	1.225	1373	102	2012	1.327
Madrasah Aliyah (MA) <sup>2</sup> Madrasah Aliyah (MA) <sup>2</sup>	-	-	-	52	-	52

Catatan/Note: ...

Sumber/Source: <sup>1</sup> Kementerian Pendidikan, Kebudayaan, Riset, dan Teknologi, Sistem Data Pokok Pendidikan, data semester ganjil laporan sampai dengan 30 November 2022/Ministry of Education, Culture, Research, and Technology, Basic Education Data System, odd semester report data up to 30 November 2022

<sup>2</sup> Kementerian Agama, EMIS, data semester ganjil laporan sampai dengan 9 Februari 2023/Ministry of Religious Affairs, EMIS, odd semester report data up to 9 February 2023

**Tabel** 4.1.5  
**Table**

**Jumlah Sekolah, Guru, dan Murid Taman Kanak-kanak TK di Bawah Kementerian Pendidikan dan Kebudayaan Menurut Desa/Kelurahan di Kecamatan Tambakboyo, 2021/2022 dan 2022/2023**  
**Number of Schools, Teachers, and Pupils in Kindergarten Under Kindergarten Under The Ministry of Education and Culture by Village/Kelurahan in Tambakboyo Subdistrict, 2021/2022 and 2022/2023**

Desa/Kelurahan Village/Kelurahan	Sekolah/Schools					
	Negeri/Public		Swasta/Private		Jumlah/Total	
	2021/2022	2022/2023	2021/2022	2022/2023	2021/2022	2022/2023
(1)	(2)	(3)	(4)	(5)	(6)	(7)
Ngulahan	-	-	1	1	1	1
Dikir	-	-	1	1	1	1
Mander	-	-	2	2	2	2
Plajan	-	-	1	1	1	1
Belikanget	-	-	1	1	1	1
Cokrowati	-	-	1	1	1	1
Sotang	-	-	1	1	1	1
Pulogede	-	-	2	2	2	2
Gadon	-	-	1	1	1	1
Pabeyan	-	-	2	2	2	2
Tambakboyo	-	-	1	1	1	1
Klutuk	-	-	1	1	1	1
Dasin	-	-	1	1	1	1
Kenanti	-	-	3	3	3	3
Sobontoro	-	-	1	1	1	1
Sawir	-	-	1	1	1	1
Merkawang	-	-	2	2	2	2
Glondonggede	-	-	3	3	3	3
<b>Tambakboyo</b>	-	-	<b>26</b>	<b>26</b>	<b>26</b>	<b>26</b>

Lanjutan Tabel/*Continued Table* 4.1.5

Desa/Kelurahan <i>Village/Kelurahan</i>	Guru <sup>1</sup> / <i>Teachers</i>					
	Negeri/ <i>Public</i>		Swasta/ <i>Private</i>		Jumlah/ <i>Total</i>	
	2021/2022	2022/2023	2021/2022	2022/2023	2021/2022	2022/2023
(1)	(2)	(3)	(4)	(5)	(6)	(7)
Ngulahan	-	-	2	2	2	2
Dikir	-	-	5	5	5	5
Mander	-	-	7	7	7	7
Plajan	-	-	1	1	1	1
Belikanget	-	-	3	3	3	3
Cokrowati	-	-	5	5	5	5
Sotang	-	-	2	2	2	2
Pulogede	-	-	5	5	5	5
Gadon	-	-	4	4	4	4
Pabeyan	-	-	9	9	9	9
Tambakboyo	-	-	7	7	7	7
Klutuk	-	-	3	3	3	3
Dasin	-	-	5	5	5	5
Kenanti	-	-	13	13	13	13
Sobontoro	-	-	4	4	4	4
Sawir	-	-	4	4	4	4
Merkawang	-	-	10	10	10	10
Glondonggede	-	-	9	9	9	9
<b>Tambakboyo</b>	-	-	<b>98</b>	<b>98</b>	<b>98</b>	<b>98</b>



Lanjutan Tabel/*Continued Table 4.1.5*

Desa/Kelurahan <i>Village/Kelurahan</i>	Murid/Pupils					
	Negeri/ <i>Public</i>		Swasta/ <i>Private</i>		Jumlah/ <i>Total</i>	
	2021/2022	2022/2023	2021/2022	2022/2023	2021/2022	2022/2023
(1)	(2)	(3)	(4)	(5)	(6)	(7)
Ngulahan	-	-	21	21	21	21
Dikir	-	-	56	56	56	56
Mander	-	-	112	112	112	112
Plajan	-	-	26	26	26	26
Belikanget	-	-	23	23	23	23
Cokrowati	-	-	67	67	67	67
Sotang	-	-	17	17	17	17
Pulogede	-	-	59	59	59	59
Gadon	-	-	48	48	48	48
Pabeyan	-	-	90	90	90	90
Tambakboyo	-	-	68	68	68	68
Klutuk	-	-	57	57	57	57
Dasin	-	-	54	54	54	54
Kenanti	-	-	140	140	140	140
Sobontoro	-	-	35	35	35	35
Sawir	-	-	25	25	25	25
Merkawang	-	-	178	178	178	178
Glondonggede	-	-	45	45	45	45
<b>Tambakboyo</b>	<b>-</b>	<b>-</b>	<b>1121</b>	<b>1121</b>	<b>1121</b>	<b>1121</b>

Catatan/*Note*: <sup>1</sup> Jumlah guru termasuk kepala sekolah dan guru/*The total of teachers including headmaster and teacher*

Sumber/*Source*: Kementerian Pendidikan dan Kebudayaan, Data Semester Ganjil/*Ministry of Educations and Culture, Odd Semester Data*

**Tabel** 4.1.6  
**Table**

**Jumlah Sekolah, Guru, dan Murid Raudatul Athfal (RA) di Bawah Kementerian Agama Menurut Desa/Kelurahan di Kecamatan Tambakboyo, 2021/2022 dan 2022/2023**  
**Number of Schools, Teachers, and Pupils in Raudatul Athfal (RA) Under The Ministry of Religious Affairs by Village/ Kelurahan in Tambakboyo Subdistrict, 2021/2022 and 2022/2023**

Desa/Kelurahan Village/Kelurahan	Sekolah/Schools		Guru/Teachers		Murid/Pupils	
	2021/2022	2022/2023	2021/2022	2022/2023	2021/2022	2022/2023
(1)	(2)	(3)	(4)	(5)	(6)	(7)
Ngulahan	-	-	-	-	-	-
Dikir	-	-	-	-	-	-
Mander	-	-	-	-	-	-
Plajan	-	-	-	-	-	-
Belikanget	-	1	-	3	-	61
Cokrowati	-	-	-	-	-	-
Sotang	-	-	-	-	-	-
Pulogede	-	1	-	3	-	69
Gadon	-	-	-	-	-	-
Pabeyan	-	-	-	-	-	-
Tambakboyo	-	-	-	-	-	-
Klutuk	-	1	-	4	-	24
Dasin	-	1	-	3	-	34
Kenanti	-	-	-	-	-	-
Sobontoro	-	-	-	-	-	-
Sawir	-	-	-	-	-	-
Merkawang	-	1	-	5	-	47
Glondonggede	-	-	-	-	-	-
<b>Tambakboyo</b>	<b>-</b>	<b>5</b>	<b>-</b>	<b>18</b>	<b>-</b>	<b>235</b>

Catatan/Note: ...

Sumber/Source: Kementerian Agama, Data Semester Ganjil/Ministry of Religious Affairs, Odd Semester Data

**Tabel** 4.1.7  
**Table**

**Jumlah Sekolah, Guru, dan Murid Sekolah Dasar (SD) di Bawah Kementerian Pendidikan dan Kebudayaan Menurut Desa/Kelurahan di Kecamatan Tambakboyo, 2021/2022 dan 2022/2023**  
**Number of Schools, Teachers, and Pupils in Primary Schools Under The Ministry of Education and Culture by Village/ Kelurahan in Tambakboyo Subdistrict, 2021/2022 and 2022/2023**

Desa/Kelurahan Village/Kelurahan	Sekolah/Schools					
	Negeri/Public		Swasta/Private		Jumlah/Total	
	2021/2022	2022/2023	2021/2022	2022/2023	2021/2022	2022/2023
(1)	(2)	(3)	(4)	(5)	(6)	(7)
Ngulahan	1	1	-	-	1	1
Dikir	1	1	-	-	1	1
Mander	3	3	-	-	3	3
Plajan	1	1	-	-	1	1
Belikanget	1	1	-	-	1	1
Cokrowati	2	2	-	-	2	2
Sotang	1	1	-	-	1	1
Pulogede	2	2	-	-	2	2
Gadon	1	1	-	-	1	1
Pabeyan	1	1	1	1	2	2
Tambakboyo	2	2	-	-	2	2
Klutuk	2	2	-	-	2	2
Dasin	2	2	1	1	3	3
Kenanti	1	1	-	-	1	1
Sobontoro	1	1	-	-	1	1
Sawir	1	1	-	-	1	1
Merkawang	1	1	1	1	2	2
Glondonggede	1	1	-	-	1	1
<b>Tambakboyo</b>	<b>25</b>	<b>25</b>	<b>3</b>	<b>3</b>	<b>28</b>	<b>28</b>

Lanjutan Tabel/*Continued Table 4.1.7*

Desa/Kelurahan <i>Village/Kelurahan</i>	Guru <sup>1</sup> / <i>Teachers</i>					
	Negeri/ <i>Public</i>		Swasta/ <i>Private</i>		Jumlah/ <i>Total</i>	
	2021/2022	2022/2023	2021/2022	2022/2023	2021/2022	2022/2023
(1)	(2)	(3)	(4)	(5)	(6)	(7)
Ngulahan	6	8	-	-	6	8
Dikir	8	7	-	-	8	7
Mander	23	23	-	-	23	23
Plajan	8	9	-	-	8	9
Belikanget	8	8	-	-	8	8
Cokrowati	16	16	-	-	16	16
Sotang	7	5	-	-	7	5
Pulogede	16	17	-	-	16	17
Gadon	8	7	-	-	8	7
Pabeyan	8	8	9	8	17	16
Tambakboyo	16	18	-	-	16	18
Klutuk	16	17	-	-	16	17
Dasin	16	16	9	10	25	26
Kenanti	8	9	-	-	8	9
Sobontoro	6	8	-	-	6	8
Sawir	8	7	-	-	8	7
Merkawang	8	9	2	5	10	14
Glondonggede	8	7	-	-	8	7
<b>Tambakboyo</b>	<b>194</b>	<b>199</b>	<b>20</b>	<b>23</b>	<b>214</b>	<b>222</b>

Lanjutan Tabel/*Continued Table 4.1.7*

Desa/Kelurahan <i>Village/Kelurahan</i>	Murid/Pupils					
	Negeri/ <i>Public</i>		Swasta/ <i>Private</i>		Jumlah/ <i>Total</i>	
	2021/2022	2022/2023	2021/2022	2022/2023	2021/2022	2022/2023
(1)	(2)	(3)	(4)	(5)	(6)	(7)
Ngulahan	98	91	-	-	98	91
Dikir	183	163	-	-	183	163
Mander	239	319	-	-	239	319
Plajan	68	60	-	-	68	60
Belikanget	57	53	-	-	57	53
Cokrowati	162	159	-	-	162	159
Sotang	70	55	-	-	70	55
Pulogede	163	153	-	-	163	153
Gadon	118	113	-	-	118	113
Pabeyan	97	79	165	189	262	268
Tambakboyo	349	323	-	-	349	323
Klutuk	170	149	-	-	170	149
Dasin	214	175	85	73	299	248
Kenanti	111	123	-	-	111	123
Sobontoro	128	95	-	-	128	95
Sawir	198	169	-	-	198	169
Merkawang	87	76	48	58	135	134
Glondongede	135	129	-	-	135	129
<b>Tambakboyo</b>	<b>2 647</b>	<b>2484</b>	<b>298</b>	<b>320</b>	<b>2 945</b>	<b>2804</b>

Catatan/*Note*: <sup>1</sup> Jumlah guru termasuk kepala sekolah dan guru/*The total of teachers including headmaster and teacher*

Sumber/*Source*: Kementerian Pendidikan dan Kebudayaan, Data Semester Ganjil/*Ministry of Educations and Culture, Odd Semester Data*

**Tabel 4.1.8**  
**Table**

**Jumlah Sekolah, Guru, dan Murid Madrasah Ibtidaiyah (MI) di Bawah Kementerian Agama Menurut Desa/Kelurahan di Kecamatan Tambakboyo, 2021/2022 dan 2022/2023**  
**Number of Schools, Teachers, and Pupils in Madrasah Ibtidaiyah (MI) Under The Ministry of Religious Affairs by Village/Kelurahan in Tambakboyo Subdistrict, 2021/2022 and 2022/2023**

Desa/Kelurahan Village/Kelurahan	Sekolah/Schools					
	Negeri/Public		Swasta/Private		Jumlah/Total	
	2021/2022	2022/2023	2021/2022	2022/2023	2021/2022	2022/2023
(1)	(2)	(3)	(4)	(5)	(6)	(7)
Ngulahan	-	-	-	-	-	-
Dikir	-	-	-	-	-	-
Mander	-	-	-	1	-	1
Plajan	-	-	-	-	-	-
Belikanget	-	-	-	1	-	1
Cokrowati	-	-	-	-	-	-
Sotang	-	-	-	-	-	-
Pulogede	-	-	-	-	-	-
Gadon	-	-	-	-	-	-
Pabeyan	-	-	-	1	-	1
Tambakboyo	-	-	-	1	-	1
Klutuk	-	-	-	1	-	1
Dasin	-	-	-	-	-	-
Kenanti	-	-	-	-	-	-
Sobontoro	-	-	-	-	-	-
Sawir	-	-	-	-	-	-
Merkawang	-	-	-	1	-	1
Glondonggede	-	-	-	-	-	-
<b>Tambakboyo</b>	-	-	-	<b>6</b>	-	<b>6</b>

Lanjutan Tabel/*Continued Table* 4.1.8

Desa/Kelurahan <i>Village/Kelurahan</i>	Guru <sup>1</sup> / <i>Teachers</i>					
	Negeri/ <i>Public</i>		Swasta/ <i>Private</i>		Jumlah/ <i>Total</i>	
	2021/2022	2022/2023	2021/2022	2022/2023	2021/2022	2022/2023
(1)	(2)	(3)	(4)	(5)	(6)	(7)
Ngulahan	-	-	-	-	-	-
Dikir	-	-	-	-	-	-
Mander	-	-	-	6	-	6
Plajan	-	-	-	-	-	-
Belikanget	-	-	-	15	-	15
Cokrowati	-	-	-	-	-	-
Sotang	-	-	-	-	-	-
Pulogede	-	-	-	-	-	-
Gadon	-	-	-	-	-	-
Pabeyan	-	-	-	21	-	21
Tambakboyo	-	-	-	10	-	10
Klutuk	-	-	-	12	-	12
Dasin	-	-	-	-	-	-
Kenanti	-	-	-	-	-	-
Sobontoro	-	-	-	-	-	-
Sawir	-	-	-	-	-	-
Merkawang	-	-	-	10	-	10
Glondonggede	-	-	-	-	-	-
<b>Tambakboyo</b>	-	-	-	<b>74</b>	-	<b>74</b>

Lanjutan Tabel/*Continued Table 4.1.8*

Desa/Kelurahan <i>Village/Kelurahan</i>	Murid/ <i>Pupils</i>					
	Negeri/ <i>Public</i>		Swasta/ <i>Private</i>		Jumlah/ <i>Total</i>	
	2021/2022	2022/2023	2021/2022	2022/2023	2021/2022	2022/2023
(1)	(2)	(3)	(4)	(5)	(6)	(7)
Ngulahan	-	-	-	-	-	-
Dikir	-	-	-	-	-	-
Mander	-	-	-	34	-	34
Plajan	-	-	-	-	-	-
Belikanget	-	-	-	203	-	203
Cokrowati	-	-	-	-	-	-
Sotang	-	-	-	-	-	-
Pulogede	-	-	-	-	-	-
Gadon	-	-	-	-	-	-
Pabeyan	-	-	-	300	-	300
Tambakboyo	-	-	-	102	-	102
Klutuk	-	-	-	167	-	167
Dasin	-	-	-	-	-	-
Kenanti	-	-	-	-	-	-
Sobontoro	-	-	-	-	-	-
Sawir	-	-	-	-	-	-
Merkawang	-	-	-	157	-	157
Glondonggede	-	-	-	-	-	-
<b>Tambakboyo</b>	-	-	-	<b>963</b>	-	<b>963</b>

Catatan/*Note*: ...

Sumber/*Source*: Kementerian Agama, Data Semester Ganjil/*Ministry of Religious Affairs, Odd Semester Data*



**Tabel** 4.1.9  
**Table**

**Jumlah Sekolah, Guru, dan Murid Menengah Pertama (SMP) di Bawah Kementerian Pendidikan dan Kebudayaan Menurut Desa/Kelurahan di Kecamatan Tambakboyo, 2021/2022 dan 2022/2023**  
**Number of Schools, Teachers, and Pupils in Lower Secondary Schools Under The Ministry of Education and Culture by Village/Kelurahan in Tambakboyo Subdistrict, 2021/2022 and 2022/2023**

Desa/Kelurahan Village/Kelurahan	Sekolah/Schools					
	Negeri/Public		Swasta/Private		Jumlah/Total	
	2021/2022	2022/2023	2021/2022	2022/2023	2021/2022	2022/2023
(1)	(2)	(3)	(4)	(5)	(6)	(7)
Ngulahan	-	-	-	-	-	-
Dikir	-	-	-	-	-	-
Mander	1	1	-	-	1	1
Plajan	-	-	-	-	-	-
Belikanget	-	-	-	-	-	-
Cokrowati	-	-	-	-	-	-
Sotang	-	-	-	-	-	-
Pulogede	-	-	-	-	-	-
Gadon	-	-	-	-	-	-
Pabeyan	-	-	-	2	-	2
Tambakboyo	-	-	-	1	-	1
Klutuk	-	-	-	-	-	-
Dasin	-	-	-	-	-	-
Kenanti	-	-	-	-	-	-
Sobontoro	1	1	-	-	1	1
Sawir	-	-	-	-	-	-
Merkawang	-	-	-	-	-	-
Glondonggede	-	-	-	-	-	-
<b>Tambakboyo</b>	<b>2</b>	<b>2</b>	<b>-</b>	<b>3</b>	<b>2</b>	<b>5</b>

Lanjutan Tabel/*Continued Table* 4.1.9

Desa/Kelurahan <i>Village/Kelurahan</i>	Guru <sup>1</sup> / <i>Teachers</i>					
	Negeri/ <i>Public</i>		Swasta/ <i>Private</i>		Jumlah/ <i>Total</i>	
	2021/2022	2022/2023	2021/2022	2022/2023	2021/2022	2022/2023
(1)	(2)	(3)	(4)	(5)	(6)	(7)
Ngulahan	-	-	-	-	-	-
Dikir	11	-	-	-	11	-
Mander	-	16	-	-	-	16
Plajan	-	-	-	-	-	-
Belikanget	-	-	-	-	-	-
Cokrowati	-	-	-	-	-	-
Sotang	-	-	-	-	-	-
Pulogede	-	-	-	-	-	-
Gadon	-	-	-	-	-	-
Pabeyan	-	-	-	26	-	26
Tambakboyo	-	-	-	4	-	4
Klutuk	-	-	-	-	-	-
Dasin	-	-	-	-	-	-
Kenanti	-	-	-	-	-	-
Sobontoro	30	37	-	-	30	37
Sawir	-	-	-	-	-	-
Merkawang	-	-	-	-	-	-
Glondonggede	-	-	-	-	-	-
<b>Tambakboyo</b>	<b>41</b>	<b>53</b>	<b>-</b>	<b>30</b>	<b>41</b>	<b>83</b>

Lanjutan Tabel/*Continued Table 4.1.9*

Desa/Kelurahan <i>Village/Kelurahan</i>	Murid/ <i>Pupils</i>					
	Negeri/ <i>Public</i>		Swasta/ <i>Private</i>		Jumlah/ <i>Total</i>	
	2021/2022	2022/2023	2021/2022	2022/2023	2021/2022	2022/2023
(1)	(2)	(3)	(4)	(5)	(6)	(7)
Ngulahan	-	-	-	-	-	-
Dikir	-	-	-	-	-	-
Mander	280	231	-	-	280	231
Plajan	-	-	-	-	-	-
Belikanget	-	-	-	-	-	-
Cokrowati	-	-	-	-	-	-
Sotang	-	-	-	-	-	-
Pulogede	-	-	-	-	-	-
Gadon	-	-	-	-	-	-
Pabeyan	-	-	-	291	-	291
Tambakboyo	-	-	-	33	-	33
Klutuk	-	-	-	-	-	-
Dasin	-	-	-	-	-	-
Kenanti	-	-	-	-	-	-
Sobontoro	663	651	-	-	663	651
Sawir	-	-	-	-	-	-
Merkawang	-	-	-	-	-	-
Glondonggede	-	-	-	-	-	-
<b>Tambakboyo</b>	<b>943</b>	<b>882</b>	<b>-</b>	<b>324</b>	<b>943</b>	<b>1206</b>

Catatan/*Note*: <sup>1</sup> Jumlah guru termasuk kepala sekolah dan guru/*The total of teachers including headmaster and teacher*

Sumber/*Source*: Kementerian Pendidikan dan Kebudayaan, Data Semester Ganjil/*Ministry of Educations and Culture, Odd Semester Data*

**Tabel** 4.1.10  
**Table**

**Jumlah Sekolah, Guru, dan Murid Madrasah Tsanawiyah (MTs) di Bawah Kementerian Agama Menurut Desa/ Kelurahan di Kecamatan Tambakboyo, 2021/2022 dan 2022/2023**  
**Number of Schools, Teachers, and Pupils in Madrasah Tsanawiyah (MTs) Under The Ministry of Religious Affairs by Village/Kelurahan in Tambakboyo Subdistrict, 2021/2022 and 2022/2023**

Desa/Kelurahan Village/Kelurahan	Sekolah/Schools					
	Negeri/Public		Swasta/Private		Jumlah/Total	
	2021/2022	2022/2023	2021/2022	2022/2023	2021/2022	2022/2023
(1)	(2)	(3)	(4)	(5)	(6)	(7)
Ngulahan	-	-	-	-	-	-
Dikir	-	-	-	-	-	-
Mander	-	-	-	-	-	-
Plajan	-	-	-	-	-	-
Belikanget	-	-	-	-	-	-
Cokrowati	-	-	-	-	-	-
Sotang	-	-	-	-	-	-
Pulogede	-	-	-	-	-	-
Gadon	-	-	-	-	-	-
Pabeyan	-	-	3	-	3	-
Tambakboyo	-	-	-	1	-	1
Klutuk	-	-	-	1	-	1
Dasin	-	-	-	-	-	-
Kenanti	-	-	-	-	-	-
Sobontoro	-	-	-	-	-	-
Sawir	-	-	-	-	-	-
Merkawang	-	-	-	-	-	-
Glondonggede	-	-	-	-	-	-
<b>Tambakboyo</b>	<b>-</b>	<b>-</b>	<b>3</b>	<b>2</b>	<b>3</b>	<b>2</b>

Lanjutan Tabel/*Continued Table* 4.1.10

Desa/Kelurahan <i>Village/Kelurahan</i>	Guru <sup>1</sup> / <i>Teachers</i>					
	Negeri/ <i>Public</i>		Swasta/ <i>Private</i>		Jumlah/ <i>Total</i>	
	2021/2022	2022/2023	2021/2022	2022/2023	2021/2022	2022/2023
(1)	(2)	(3)	(4)	(5)	(6)	(7)
Ngulahan	-	-	-	-	-	-
Dikir	-	-	-	-	-	-
Mander	-	-	-	-	-	-
Plajan	-	-	-	-	-	-
Belikanget	-	-	-	-	-	-
Cokrowati	-	-	-	-	-	-
Sotang	-	-	-	-	-	-
Pulogede	-	-	-	-	-	-
Gadon	-	-	-	-	-	-
Pabeyan	-	-	36	-	36	-
Tambakboyo	-	-	-	11	-	11
Klutuk	-	-	-	23	-	23
Dasin	-	-	-	-	-	-
Kenanti	-	-	-	-	-	-
Sobontoro	-	-	-	-	-	-
Sawir	-	-	-	-	-	-
Merkawang	-	-	-	-	-	-
Glondonggede	-	-	-	-	-	-
<b>Tambakboyo</b>	-	-	<b>36</b>	<b>34</b>	<b>36</b>	<b>34</b>

Lanjutan Tabel/*Continued Table* 4.1.10

Desa/Kelurahan <i>Village/Kelurahan</i>	Murid/Pupils					
	Negeri/ <i>Public</i>		Swasta/ <i>Private</i>		Jumlah/ <i>Total</i>	
	2021/2022	2022/2023	2021/2022	2022/2023	2021/2022	2022/2023
(1)	(2)	(3)	(4)	(5)	(6)	(7)
Ngulahan	-	-	-	-	-	-
Dikir	-	-	-	-	-	-
Mander	-	-	-	-	-	-
Plajan	-	-	-	-	-	-
Belikanget	-	-	-	-	-	-
Cokrowati	-	-	-	-	-	-
Sotang	-	-	-	-	-	-
Pulogede	-	-	-	-	-	-
Gadon	-	-	-	-	-	-
Pabeyan	-	-	380	-	380	-
Tambakboyo	-	-	-	18	-	18
Klutuk	-	-	-	295	-	295
Dasin	-	-	-	-	-	-
Kenanti	-	-	-	-	-	-
Sobontoro	-	-	-	-	-	-
Sawir	-	-	-	-	-	-
Merkawang	-	-	-	-	-	-
Glondonggede	-	-	-	-	-	-
<b>Tambakboyo</b>	<b>-</b>	<b>-</b>	<b>380</b>	<b>313</b>	<b>380</b>	<b>313</b>

Catatan/*Note*: ...

Sumber/*Source*: Kementerian Agama, Data Semester Ganjil/*Ministry of Religious Affairs, Odd Semester Data*

**Tabel** 4.1.11  
**Table**

**Jumlah Sekolah, Guru, dan Murid Sekolah Menengah Atas (SMA) di Bawah Kementerian Pendidikan dan Kebudayaan Menurut Desa/Kelurahan di Kecamatan Tambakboyo, 2021/2022 dan 2022/2023**  
**Number of Schools, Teachers, and Pupils in Upper Secondary Schools Under Kindergarten Under The Ministry of Education and Culture by Village/Kelurahan in Tambakboyo Subdistrict 2021/2022 and 2022/2023**

Desa/Kelurahan Village/Kelurahan	Sekolah/Schools					
	Negeri/Public		Swasta/Private		Jumlah/Total	
	2021/2022	2022/2023	2021/2022	2022/2023	2021/2022	2022/2023
(1)	(2)	(3)	(4)	(5)	(6)	(7)
Ngulahan	-	-	-	-	-	-
Dikir	-	-	-	-	-	-
Mander	-	-	-	-	-	-
Plajan	-	-	-	-	-	-
Belikanget	-	-	-	-	-	-
Cokrowati	-	-	-	-	-	-
Sotang	-	-	-	-	-	-
Pulogede	-	-	-	-	-	-
Gadon	-	-	-	-	-	-
Pabeyan	-	-	-	-	-	-
Tambakboyo	-	-	-	-	-	-
Klutuk	-	-	-	-	-	-
Dasin	--	--	-	-	--	--
Kenanti	-	-	-	-	-	-
Sobontoro	1	1	-	-	1	1
Sawir	-	-	-	-	-	-
Merkawang	-	-	-	-	-	-
Glondonggede	-	-	-	-	-	-
<b>Tambakboyo</b>	<b>1</b>	<b>1</b>	<b>-</b>	<b>-</b>	<b>1</b>	<b>1</b>

Lanjutan Tabel/*Continued Table 4.1.11*

Desa/Kelurahan <i>Village/Kelurahan</i>	Guru <sup>1</sup> / <i>Teachers</i>					
	Negeri/ <i>Public</i>		Swasta/ <i>Private</i>		Jumlah/ <i>Total</i>	
	2021/2022	2022/2023	2021/2022	2022/2023	2021/2022	2022/2023
(1)	(2)	(3)	(4)	(5)	(6)	(7)
Ngulahan	-	-	-	-	-	-
Dikir	-	-	-	-	-	-
Mander	-	-	-	-	-	-
Plajan	-	-	-	-	-	-
Belikanget	-	-	-	-	-	-
Cokrowati	-	-	-	-	-	-
Sotang	-	-	-	-	-	-
Pulogede	-	-	-	-	-	-
Gadon	-	-	-	-	-	-
Pabeyan	-	-	-	-	-	-
Tambakboyo	-	-	-	-	-	-
Klutuk	-	-	-	-	-	-
Dasin	-	-	-	-	-	-
Kenanti	-	-	-	-	-	-
Sobontoro	37	35	-	-	37	35
Sawir	-	-	-	-	-	-
Merkawang	-	-	-	-	-	-
Glondonggede	-	-	-	-	-	-
<b>Tambakboyo</b>	<b>37</b>	<b>35</b>	<b>-</b>	<b>-</b>	<b>37</b>	<b>35</b>



Lanjutan Tabel/*Continued Table* 4.1.11

Desa/Kelurahan <i>Village/Kelurahan</i>	Murid/ <i>Pupils</i>					
	Negeri/ <i>Public</i>		Swasta/ <i>Private</i>		Jumlah/ <i>Total</i>	
	2021/2022	2022/2023	2021/2022	2022/2023	2021/2022	2022/2023
(1)	(2)	(3)	(4)	(5)	(6)	(7)
Ngulahan	-	-	-	-	-	-
Dikir	-	-	-	-	-	-
Mander	-	-	-	-	-	-
Plajan	-	-	-	-	-	-
Belikanget	-	-	-	-	-	-
Cokrowati	-	-	-	-	-	-
Sotang	-	-	-	-	-	-
Pulogede	-	-	-	-	-	-
Gadon	-	-	-	-	-	-
Pabeyan	-	-	-	-	-	-
Tambakboyo	-	-	-	-	-	-
Klutuk	-	-	-	-	-	-
Dasin	--	-	-	-	--	-
Kenanti	-	-	-	-	-	-
Sobontoro	639	634	-	-	639	634
Sawir	-	-	-	-	-	-
Merkawang	-	-	-	-	-	-
Glondonggede	-	-	-	-	-	-
<b>Tambakboyo</b>	<b>639</b>	<b>634</b>	<b>-</b>	<b>-</b>	<b>639</b>	<b>634</b>

Catatan/*Note*: <sup>1</sup> Jumlah guru termasuk kepala sekolah dan guru/*The total of teachers including headmaster and teacher*

Sumber/*Source*: Kementerian Pendidikan dan Kebudayaan, Data Semester Ganjil/*Ministry of Educations and Culture, Odd Semester Data*

**Tabel** 4.1.12  
**Table**

**Jumlah Sekolah, Guru, dan Murid Madrasah Aliyah (MA) di Bawah Kementerian Agama Menurut Desa/Kelurahan di Kecamatan Tambakboyo, 2021/2022 dan 2022/2023**  
**Number of Schools, Teachers, and Pupils in Madrasah Aliyah (MA) Under The Ministry of Religious Affairs by Village/Kelurahan in Tambakboyo Subdistrict, 2021/2022 and 2022/2023**

Desa/Kelurahan Village/Kelurahan	Sekolah/Schools					
	Negeri/Public		Swasta/Private		Jumlah/Total	
	2021/2022	2022/2023	2021/2022	2022/2023	2021/2022	2022/2023
(1)	(2)	(3)	(4)	(5)	(6)	(7)
Ngulahan	-	-	-	-	-	-
Dikir	-	-	-	-	-	-
Mander	-	-	-	-	-	-
Plajan	-	-	-	-	-	-
Belikanget	-	-	-	-	-	-
Cokrowati	-	-	-	-	-	-
Sotang	-	-	-	-	-	-
Pulogede	-	-	-	-	-	-
Gadon	-	-	-	-	-	-
Pabeyan	-	-	-	-	-	-
Tambakboyo	-	-	-	-	-	-
Klutuk	-	-	-	1	-	1
Dasin	-	-	-	-	-	-
Kenanti	-	-	-	-	-	-
Sobontoro	-	-	-	-	-	-
Sawir	-	-	-	-	-	-
Merkawang	-	-	-	-	-	-
Glondonggede	-	-	-	-	-	-
<b>Tambakboyo</b>	<b>-</b>	<b>-</b>	<b>-</b>	<b>1</b>	<b>-</b>	<b>1</b>

Lanjutan Tabel/*Continued Table* 4.1.12

Desa/Kelurahan <i>Village/Kelurahan</i>	Guru <sup>1</sup> / <i>Teachers</i>					
	Negeri/ <i>Public</i>		Swasta/ <i>Private</i>		Jumlah/ <i>Total</i>	
	2021/2022	2022/2023	2021/2022	2022/2023	2021/2022	2022/2023
(1)	(2)	(3)	(4)	(5)	(6)	(7)
Ngulahan	-	-	-	-	-	-
Dikir	-	-	-	-	-	-
Mander	-	-	-	-	-	-
Plajan	-	-	-	-	-	-
Belikanget	-	-	-	-	-	-
Cokrowati	-	-	-	-	-	-
Sotang	-	-	-	-	-	-
Pulogede	-	-	-	-	-	-
Gadon	-	-	-	-	-	-
Pabeyan	-	-	-	-	-	-
Tambakboyo	-	-	-	-	-	-
Klutuk	-	-	-	15	-	15
Dasin	-	-	-	-	-	-
Kenanti	-	-	-	-	-	-
Sobontoro	-	-	-	-	-	-
Sawir	-	-	-	-	-	-
Merkawang	-	-	-	-	-	-
Glondonggede	-	-	-	-	-	-
<b>Tambakboyo</b>	-	-	-	<b>15</b>	-	<b>15</b>

Lanjutan Tabel/*Continued Table* 4.1.12

Desa/Kelurahan <i>Village/Kelurahan</i>	Murid/Pupils					
	Negeri/ <i>Public</i>		Swasta/ <i>Private</i>		Jumlah/ <i>Total</i>	
	2021/2022	2022/2023	2021/2022	2022/2023	2021/2022	2022/2023
(1)	(2)	(3)	(4)	(5)	(6)	(7)
Ngulahan	-	-	-	-	-	-
Dikir	-	-	-	-	-	-
Mander	-	-	-	-	-	-
Plajan	-	-	-	-	-	-
Belikanget	-	-	-	-	-	-
Cokrowati	-	-	-	-	-	-
Sotang	-	-	-	-	-	-
Pulogede	-	-	-	-	-	-
Gadon	-	-	-	-	-	-
Pabeyan	-	-	-	-	-	-
Tambakboyo	-	-	-	-	-	-
Klutuk	-	-	-	52	-	52
Dasin	-	-	-	-	-	-
Kenanti	-	-	-	-	-	-
Sobontoro	-	-	-	-	-	-
Sawir	-	-	-	-	-	-
Merkawang	-	-	-	-	-	-
Glondonggede	-	-	-	-	-	-
<b>Tambakboyo</b>	-	-	-	<b>52</b>	-	<b>52</b>

Catatan/*Note*: ...

Sumber/*Source*: Kementerian Agama, Data Semester Ganjil/*Ministry of Religious Affairs, Odd Semester Data*

**Tabel** 4.1.13  
**Table**

**Jumlah Sekolah, Guru, dan Murid Sekolah Menengah Kejuruan (SMK) di Bawah Kementerian Pendidikan dan Kebudayaan Menurut Desa/Kelurahan di Kecamatan Tambakboyo, 2021/2022 dan 2022/2023**  
**Number of Schools, Teachers, and Pupils in Vocational High Schools Under Kindergarten Under The Ministry of Education and Culture by Village/Kelurahan in Tambakboyo Subdistrict, 2021/2022 and 2022/2023**

Desa/Kelurahan Village/Kelurahan	Sekolah/Schools					
	Negeri/Public		Swasta/Private		Jumlah/Total	
	2021/2022	2022/2023	2021/2022	2022/2023	2021/2022	2022/2023
(1)	(2)	(3)	(4)	(5)	(6)	(7)
Ngulahan	-	-	-	-	-	-
Dikir	-	-	-	-	-	-
Mander	-	-	-	-	-	-
Plajan	-	-	-	-	-	-
Belikanget	-	-	-	-	-	-
Cokrowati	-	-	-	-	-	-
Sotang	-	-	-	-	-	-
Pulogede	-	-	-	-	-	-
Gadon	-	-	-	-	-	-
Pabeyan	-	-	1	1	1	1
Tambakboyo	-	-	-	-	-	-
Klutuk	-	-	-	-	-	-
Dasin	-	-	1	1	1	1
Kenanti	-	-	-	-	-	-
Sobontoro	-	-	-	-	-	-
Sawir	1	1	-	-	1	1
Merkawang	-	-	-	-	-	-
Glondonggede	-	-	-	-	-	-
<b>Tambakboyo</b>	<b>1</b>	<b>1</b>	<b>2</b>	<b>2</b>	<b>3</b>	<b>3</b>

Lanjutan Tabel/*Continued Table 4.1.13*

Desa/Kelurahan <i>Village/Kelurahan</i>	Guru <sup>1</sup> / <i>Teachers</i>					
	Negeri/ <i>Public</i>		Swasta/ <i>Private</i>		Jumlah/ <i>Total</i>	
	2021/2022	2022/2023	2021/2022	2022/2023	2021/2022	2022/2023
(1)	(2)	(3)	(4)	(5)	(6)	(7)
Ngulahan	-	-	-	-	-	-
Dikir	-	-	-	-	-	-
Mander	-	-	-	-	-	-
Plajan	-	-	-	-	-	-
Belikanget	-	-	-	-	-	-
Cokrowati	-	-	-	-	-	-
Sotang	-	-	-	-	-	-
Pulogede	-	-	-	-	-	-
Gadon	-	-	-	-	-	-
Pabeyan	-	-	11	9	11	9
Tambakboyo	-	-	-	-	-	-
Klutuk	-	-	-	-	-	-
Dasin	--	--	8	7	8	7
Kenanti	-	-	-	-	-	-
Sobontoro	-	-	-	-	-	-
Sawir	55	61	-	-	55	61
Merkawang	-	-	-	-	-	-
Glondonggede	-	-	-	-	-	-
<b>Tambakboyo</b>	<b>55</b>	<b>61</b>	<b>19</b>	<b>16</b>	<b>74</b>	<b>77</b>

Lanjutan Tabel/*Continued Table* 4.1.13

Desa/Kelurahan <i>Village/Kelurahan</i>	Murid/ <i>Pupils</i>					
	Negeri/ <i>Public</i>		Swasta/ <i>Private</i>		Jumlah/ <i>Total</i>	
	2021/2022	2022/2023	2021/2022	2022/2023	2021/2022	2022/2023
(1)	(2)	(3)	(4)	(5)	(6)	(7)
Ngulahan	-	-	-	-	-	-
Dikir	-	-	-	-	-	-
Mander	-	-	-	-	-	-
Plajan	-	-	-	-	-	-
Belikanget	-	-	-	-	-	-
Cokrowati	-	-	-	-	-	-
Sotang	-	-	-	-	-	-
Pulogede	-	-	-	-	-	-
Gadon	-	-	-	-	-	-
Pabeyan	-	-	120	77	120	77
Tambakboyo	-	-	-	-	-	-
Klutuk	-	-	-	-	-	-
Dasin	-	-	51	25	51	25
Kenanti	-	-	-	-	-	-
Sobontoro	-	-	-	-	-	-
Sawir	1 202	1 225	-	-	1 202	1 225
Merkawang	-	-	-	-	-	-
Glonggede	-	-	-	-	-	-
<b>Tambakboyo</b>	<b>1 202</b>	<b>1 225</b>	<b>171</b>	<b>102</b>	<b>1 373</b>	<b>1 327</b>

Catatan/*Note*: <sup>1</sup> Jumlah guru termasuk kepala sekolah dan guru/*The total of teachers including headmaster and teacher*

Sumber/*Source*: Kementerian Pendidikan dan Kebudayaan, Data Semester Ganji/*Ministry of Educations and Culture, Odd Semester Data*

## 4.2 KESEHATAN HEALTH

**Tabel 4.2.1 Banyaknya Desa<sup>1</sup>/Kelurahan yang Memiliki Sarana Kesehatan Menurut Jenis Sarana Kesehatan di Kecamatan Tambakboyo, 2020–2022**  
**Number of Villages<sup>1</sup>/Kelurahan Health Facilities by Type of Health Facilities in Tambakboyo Subdistrict, 2020–2022**

Jenis Sarana Kesehatan <i>Type of Health Facilities</i>	2020 <sup>2</sup>	2021 <sup>2</sup>	2022 <sup>3</sup>
(1)	(2)	(3)	(4)
Rumah Sakit <i>Hospital</i>	-	-	-
Rumah Sakit Bersalin <i>Maternity Hospital</i>	-	-	-
Poliklinik/Balai Pengobatan <i>Polyclinic</i>	-	-	-
Puskesmas Rawat Inap <i>Public Health Center with Inpatient Care</i>	-	-	-
Puskesmas Tanpa Rawat Inap <i>Public Health Center without Inpatient Care</i>	1	1	1
Apotek <i>Pharmacy</i>	1	1	1

Catatan/Note: <sup>1</sup>Desa pada tabel ini termasuk Unit Permukiman Transmigrasi (UPT) yang masih dibina oleh kementerian terkait/  
*Villages in this table include Transmigration Settlement Unit which is still fostered by the relevant ministries.*

Sumber/Source: <sup>2</sup>Badan Pusat Statistik, Pendataan Potensi Desa (Podes)/BPS-Statistics Indonesia, Village Potential Data Collecting  
<sup>3</sup>...



**Tabel** 4.2.2  
**Table**

**Banyaknya Warga Penderita Kekurangan Gizi Menurut Desa/Kelurahan di Kecamatan Tambakboyo, 2021**  
**Number of People with Malnutrition by Villages/Kelurahan in Tambakboyo Subdistrict, 2021**

Desa/Kelurahan Village/Kelurahan	2021
(1)	(2)
Ngulahan	0
Dikir	0
Mander	0
Plajan	0
Belikanget	0
Cokrowati	0
Sotang	0
Pulogede	0
Gadon	2
Pabeyan	4
Tambakboyo	0
Klutuk	0
Dasin	0
Kenanti	0
Sobontoro	0
Sawir	0
Merkawang	0
Glondonggede	0
<b>Tambakboyo</b>	<b>3</b>

Catatan/Note: ...

Sumber/Source: Pemerintah Desa/Village Government

### 4.3 PERUMAHAN DAN LINGKUNGAN HOUSING AND ENVIRONMENT

**Tabel 4.3.1** Banyaknya Desa<sup>1</sup>/Kelurahan Menurut Sumber Air Minum Sebagian Besar Keluarga di Kecamatan Tambakboyo, 2020–2022  
**Table** *Number of Villages<sup>1</sup>/Kelurahan by Drinking Water Source of Majority Family in Tambakboyo Subdistrict, 2020–2022*

Sumber Air Minum Source of Drinking Water	2020 <sup>2</sup>	2021 <sup>2</sup>	2022 <sup>3</sup>
(1)	(2)	(3)	(4)
Air Kemasan Bermerk/ <i>Branded Bottled Water</i>	0	0	0
Air Isi Ulang/ <i>Refil Water</i>	17	17	17
Leding Dengan Meteran/ <i>Metered Piped Water</i>	0	0	0
Leding Tanpa Meteran/ <i>Non Metered Piped Water</i>	0	0	0
Sumur Bor atau Pompa/ <i>Artesian Well or Pumped Water</i>	1	1	1
Sumur/ <i>Well</i>	0	0	0
Mata Air/ <i>Spring</i>	0	0	0
Sungai/Danau/Kolam/ Waduk/Situ/ Embung/Bendungan/ <i>River/Lake/Pond/ Reservoir/Dam</i>	0	0	0
Air Hujan/ <i>Rainwater</i>	0	0	0
Lainnya/ <i>Others</i>	0	0	0

Catatan/*Note*: <sup>1</sup>Desa pada tabel ini termasuk Unit Permukiman Transmigrasi (UPT) yang masih dibina oleh kementerian terkait/  
*Villages in this table include Transmigration Settlement Unit which is still fostered by the relevant ministries.*

Sumber/*Source*: <sup>2</sup>Badan Pusat Statistik, Pendataan Potensi Desa (Podes)/*BPS-Statistics Indonesia, Village Potential Data Collecting*  
<sup>3</sup>...

**Tabel** 4.3.2  
**Table**

**Banyaknya Keluarga Menurut Desa/Kelurahan dan Jenis Pengguna Listrik di Kecamatan Tambakboyo, 2022**  
**Number of Family by Villages/Kelurahan and Type of Electricity Consumer in Tambakboyo Subdistrict, 2022**

Desa/Kelurahan <i>Village/Kelurahan</i>	Pengguna Listrik <i>Electricity Consumer</i>			Bukan Pengguna Listrik <i>Not Electricity Consumer</i>
	PLN <i>State Electricity Company</i>	Non PLN <i>Non-State Electricity Company</i>	Jumlah <i>Total</i>	
(1)	(2)	(3)	(4)	(5)
Ngulahan	385	-	385	-
Dikir	768	-	768	-
Mander	972	-	972	-
Plajan	330	-	330	-
Belikanget	517	-	517	-
Cokrowati	1 099	-	1 099	-
Sotang	340	-	340	-
Pulogede	625	-	625	-
Gadon	550	-	550	-
Pabeyan	647	-	647	-
Tambakboyo	1 000	-	1 000	-
Klutuk	1 015	-	1 015	-
Dasin	910	-	910	-
Kenanti	400	-	400	-
Sobontoro	830	-	830	-
Sawir	893	-	893	-
Merkawang	700	-	700	-
Glondonggede	1 127	-	1 127	-
<b>Tambakboyo</b>	<b>13 108</b>	<b>-</b>	<b>13 108</b>	<b>-</b>

Catatan/Note: ...

Sumber/Source: Pemerintah Desa/Village Government

**Tabel** 4.3.3  
**Table**

**Banyaknya Desa<sup>1</sup>/Kelurahan Menurut Sumber  
Penerangan Jalan Utama Desa/Kelurahan di Kecamatan  
Tambakboyo, 2020–2022**  
*Number of Villages<sup>1</sup>/Kelurahan by Source of Villages/  
Kelurahan's Main Street Illumination in Tambakboyo  
Subdistrict, 2020–2022*

<b>Sumber Penerangan Jalan Utama</b> <i>Source of Main Street Illumination</i>	<b>2020<sup>2</sup></b>	<b>2021<sup>2</sup></b>	<b>2022<sup>3</sup></b>
(1)	(2)	(3)	(4)
Listrik Pemerintah/ <i>State Electricity</i>	5	5	5
Listrik Non Pemerintah/ <i>Non-State Electricity</i>	13	13	13
Non Listrik/ <i>Non-Electric</i>	0	0	0

Catatan/*Note*: <sup>1</sup>Desa pada tabel ini termasuk Unit Permukiman Transmigrasi (UPT) yang masih dibina oleh kementerian terkait/  
*Villages in this table include Transmigration Settlement Unit which is still fostered by the relevant ministries.*

Sumber/*Source*: <sup>2</sup>Badan Pusat Statistik, Pendataan Potensi Desa (Podes)/*BPS-Statistics Indonesia, Village Potential Data Collecting*

<sup>3</sup> ...

**Tabel** 4.3.4  
**Table**

**Banyaknya Desa<sup>1</sup>/Kelurahan Menurut Penggunaan Fasilitas Tempat Buang Air Besar Sebagian Besar Keluarga di Kecamatan Tambakboyo, 2020–2022**  
**Number of Villages<sup>1</sup>/Kelurahan by Toilet Facility Used by Majority Family in Tambakboyo Subdistrict, 2020–2022**

<b>Fasilitas Tempat Buang Air Besar</b> <b>Toilet Facility</b>	<b>2020<sup>2</sup></b>	<b>2021<sup>2</sup></b>	<b>2022<sup>3</sup></b>
(1)	(2)	(3)	(4)
<b>Jamban/Toilet</b>			
Sendiri/Private	18	18	18
Bersama/Shared	0	0	0
Umum/Public	0	0	0
<b>Bukan Jamban/Non-Toilet</b>	0	0	0
<b>Jumlah/Total</b>	<b>18</b>	<b>18</b>	<b>18</b>

Catatan/Note: <sup>1</sup>Desa pada tabel ini termasuk Unit Permukiman Transmigrasi (UPT) yang masih dibina oleh kementerian terkait/  
*Villages in this table include Transmigration Settlement Unit which is still fostered by the relevant ministries.*

Sumber/Source: <sup>2</sup>Badan Pusat Statistik, Pendataan Potensi Desa (Podes)/BPS-Statistics Indonesia, Village Potential Data Collecting

<sup>3</sup>...

**Tabel** 4.3.5  
**Table**

**Banyaknya Desa/Kelurahan Menurut Jenis Bahan Bakar untuk Memasak yang Digunakan Sebagian Besar Keluarga di Kecamatan Tambakboyo, 2022**  
**Number of Villages/Kelurahan by Type of Cooking Fuel Used by Majority Family in Tambakboyo Subdistrict, 2022**

Jenis Bahan Bakar untuk Memasak <i>Type of Cooking Fuel</i>	2022
(1)	(2)
Listrik/ <i>Electric</i>	-
Elpiji 5,5 kg/ <i>Blue Gas 5.5 kg-LPG</i>	-
Elpiji 12 kg/ <i>12 kg-LPG</i>	-
Elpiji 3 kg/ <i>3 kg-LPG</i>	18
Gas Kota/ <i>City Gas</i>	-
Biogas/ <i>Biogas</i>	-
Minyak Tanah/ <i>Kerosene</i>	-
Briket/ <i>Briquettes</i>	-
Arang/ <i>Charcoal</i>	-
Kayu Bakar/ <i>Firewood</i>	-
Lainnya/ <i>Others</i>	-
<b>Jumlah/<i>Total</i></b>	<b>18</b>

Catatan/*Note*: ...

Sumber/*Source*: Pemerintah Desa/*Village Government*

#### 4.4 AGAMA DAN SOSIAL LAINNYA RELIGION AND OTHER SOCIAL AFFAIRS

**Tabel 4.4.1** Jumlah Tempat Peribadatan Menurut Desa/Kelurahan di Kecamatan Tambakboyo, 2022  
**Table** *Number of Worship Places by Villages/Kelurahan in Tambakboyo Subdistrict, 2022*

Desa/Kelurahan <i>Village/Kelurahan</i>	Masjid <i>Mosque</i>	Mushola <i>Pray Room</i>	Gereja Protestan <i>Protestant Church</i>	Gereja Katholik <i>Catholic Church</i>	Pura <i>Temple</i>	Vihara
(1)	(2)	(3)	(4)	(5)	(6)	(7)
Ngulahan	2	7	0	0	0	0
Dikir	2	15	0	0	0	0
Mander	2	40	0	0	0	0
Plajan	2	53	0	0	0	0
Belikanget	3	24	0	0	0	0
Cokrowati	3	35	0	0	0	0
Sotang	1	12	0	0	0	0
Pulogede	2	23	0	0	0	0
Gadon	3	11	0	0	0	0
Pabeyan	1	18	0	0	0	0
Tambakboyo	2	14	0	1	0	0
Klutuk	1	34	0	0	0	0
Dasin	2	35	0	0	0	0
Kenanti	1	10	0	0	0	0
Sobontoro	1	23	0	0	0	0
Sawir	1	19	0	0	0	0
Merkawang	1	25	0	0	0	0
Glondonggede	3	54	0	0	0	0
<b>Tambakboyo</b>	<b>33</b>	<b>452</b>	<b>0</b>	<b>1</b>	<b>0</b>	<b>0</b>

Catatan/Note: ...

Sumber/Source: Kantor Kementerian Agama Kabupaten Tuban/ Office of the Ministry of Religios Affairs of Tuban Regency

**Tabel** 4.4.2  
**Table**

**Jumlah Nikah, Talak dan Cerai Menurut Desa/Kelurahan di Kecamatan Tambakboyo, 2021**  
**Number of Marriages and Divorce by SVillages/Kelurahan in Tambakboyo Subdistrict, 2021**

<b>Desa/Kelurahan</b> <i>Village/Kelurahan</i>	<b>Nikah</b> <i>Marriages</i>	<b>Talak</b> <i>Divorce</i>	<b>Cerai</b> <i>Divorce</i>
(1)	(2)	(3)	(4)
Ngulahan	16	0	1
Dikir	14	1	0
Mander	30	2	2
Plajan	7	1	0
Belikanget	8	1	0
Cokrowati	25	0	3
Sotang	10	1	0
Pulogede	13	0	1
Gadon	13	0	0
Pabeyan	16	0	0
Tambakboyo	29	0	4
Klutuk	27	1	2
Dasin	16	1	1
Kenanti	8	0	1
Sobontoro	15	0	0
Sawir	22	0	2
Merkawang	14	2	4
Glondonggede	19	1	0
<b>Tambakboyo</b>	<b>302</b>	<b>11</b>	<b>21</b>

Catatan/Note: ...

Sumber/Source: Kantor Kementerian Agama Kabupaten Tuban/ Office of the Ministry of Religios Affair of Tuban Regency



**Tabel** 4.4.3  
**Table**

**Banyaknya Kejadian Bencana Alam Menurut Desa/  
Kelurahan dan Jenis Bencana Alam di Kecamatan  
Tambakboyo, 2021**  
*Number of Natural Disaster Events by Villages/Kelurahan  
and Type of Natural Disaster in Tambakboyo Subdistrict,  
2021*

Desa/Kelurahan <i>Village/Kelurahan</i>	Gempa Bumi <i>Earthquake</i>	Tsunami <i>Tsunami</i>	Gunung Meletus <i>Volcanic Eruption</i>	Tanah Longsor <i>Landslide</i>
(1)	(2)	(3)	(4)	(5)
Ngulahan	-	-	-	-
Dikir	-	-	-	-
Mander	-	-	-	-
Plajan	-	-	-	-
Belikanget	-	-	-	-
Cokrowati	-	-	-	-
Sotang	-	-	-	-
Pulogede	-	-	-	-
Gadon	-	-	-	-
Pabeyan	-	-	-	-
Tambakboyo	-	-	-	-
Klutuk	-	-	-	-
Dasin	-	-	-	-
Kenanti	-	-	-	-
Sobontoro	-	-	-	-
Sawir	-	-	-	-
Merkawang	-	-	-	-
Glondonggede	-	-	-	-
<b>Tambakboyo</b>	-	-	-	-

Lanjutan Tabel/*Continued Table* 4.4.3

<b>Desa/Kelurahan Village/Kelurahan</b>	<b>Banjir Floods</b>	<b>Banjir Bandang Flash Floods</b>	<b>Kekeringan Drought</b>	<b>Kebakaran Hutan dan Lahan Forest and Land Fires</b>
(1)	(6)	(7)	(8)	(9)
Ngulahan	-	-	-	-
Dikir	-	-	-	-
Mander	-	-	-	-
Plajan	-	-	-	-
Belikanget	-	-	-	-
Cokrowati	-	-	-	-
Sotang	-	-	-	-
Pulogede	-	-	-	-
Gadon	-	-	-	-
Pabeyan	-	-	-	-
Tambakboyo	-	-	-	-
Klutuk	-	-	-	-
Dasin	-	-	-	-
Kenanti	-	-	-	-
Sobontoro	-	-	-	-
Sawir	-	-	-	-
Merkawang	-	-	-	-
Glondonggede	-	-	-	-
<b>Tambakboyo</b>	-	-	-	-

Lanjutan Tabel/*Continued Table* 4.4.3

<b>Desa/Kelurahan Village/Kelurahan</b>	<b>Angin Puyuh/ Puting Beliung/ Topan Tornado/Typhoon</b>	<b>Gelombang Pasang Tidal Wave</b>	<b>Abrasi Abrasion</b>
(1)	(10)	(11)	(12)
Ngulahan	-	-	-
Dikir	-	-	-
Mander	-	-	-
Plajan	-	-	-
Belikanget	-	-	-
Cokrowati	-	-	-
Sotang	-	-	-
Pulogede	-	-	-
Gadon	-	2	2
Pabeyan	-	2	1
Tambakboyo	-	-	-
Klutuk	-	-	-
Dasin	-	-	-
Kenanti	-	-	-
Sobontoro	-	-	-
Sawir	-	-	-
Merkawang	-	-	-
Glondonggede	-	-	-
<b>Tambakboyo</b>	-	<b>4</b>	<b>3</b>

Catatan/*Note*: ...

Sumber/*Source*: Pemerintah Desa/Village Government

**Tabel** 4.4.4  
**Table**

**Banyaknya Korban Jiwa Akibat Bencana Alam Menurut Desa/Kelurahan dan Jenis Bencana Alam di Kecamatan Tambakboyo, 2021**  
*Number of Fatalities Due to Natural Disasters by Villages/ Kelurahan and Type of Natural Disaster in Tambakboyo Subdistrict, 2021*

Desa/Kelurahan <i>Village/Kelurahan</i>	Gempa Bumi <i>Earthquake</i>	Tsunami <i>Tsunami</i>	Gunung Meletus <i>Volcanic Eruption</i>	Tanah Longsor <i>Landslide</i>
(1)	(2)	(3)	(4)	(5)
Ngulahan	-	-	-	-
Dikir	-	-	-	-
Mander	-	-	-	-
Plajan	-	-	-	-
Belikanget	-	-	-	-
Cokrowati	-	-	-	-
Sotang	-	-	-	-
Pulogede	-	-	-	-
Gadon	-	-	-	-
Pabeyan	-	-	-	-
Tambakboyo	-	-	-	-
Klutuk	-	-	-	-
Dasin	-	-	-	-
Kenanti	-	-	-	-
Sobontoro	-	-	-	-
Sawir	-	-	-	-
Merkawang	-	-	-	-
Glondonggede	-	-	-	-
<b>Tambakboyo</b>	-	-	-	-

Lanjutan Tabel/*Continued Table 4.4.4*

<b>Desa/Kelurahan Village/Kelurahan</b>	<b>Banjir Floods</b>	<b>Banjir Bandang Flash Floods</b>	<b>Kekeringan Drought</b>	<b>Kebakaran Hutan dan Lahan Forest and Land Fires</b>
(1)	(6)	(7)	(8)	(9)
Ngulahan	-	-	-	-
Dikir	-	-	-	-
Mander	-	-	-	-
Plajan	-	-	-	-
Belikanget	-	-	-	-
Cokrowati	-	-	-	-
Sotang	-	-	-	-
Pulogede	-	-	-	-
Gadon	-	-	-	-
Pabeyan	-	-	-	-
Tambakboyo	-	-	-	-
Klutuk	-	-	-	-
Dasin	-	-	-	-
Kenanti	-	-	-	-
Sobontoro	-	-	-	-
Sawir	-	-	-	-
Merkawang	-	-	-	-
Glondonggede	-	-	-	-
<b>Tambakboyo</b>	<b>-</b>	<b>-</b>	<b>-</b>	<b>-</b>

Lanjutan Tabel/*Continued Table 4.4.4*

<b>Desa/Kelurahan Village/Kelurahan</b>	<b>Angin Puyuh/ Puting Beliung/ Topan Tornado/Typhoon</b>	<b>Gelombang Pasang Tidal Wave</b>	<b>Abrasi Abrasion</b>
(1)	(10)	(11)	(12)
Ngulahan	-	-	-
Dikir	-	-	-
Mander	-	-	-
Plajan	-	-	-
Belikanget	-	-	-
Cokrowati	-	-	-
Sotang	-	-	-
Pulogede	-	-	-
Gadon	-	-	-
Pabeyan	-	-	-
Tambakboyo	-	-	-
Klutuk	-	-	-
Dasin	-	-	-
Kenanti	-	-	-
Sobontoro	-	-	-
Sawir	-	-	-
Merkawang	-	-	-
Glondonggede	-	-	-
<b>Tambakboyo</b>	-	-	-

Catatan/*Note*: ...

Sumber/*Source*: Pemerintah Desa/Village Government

**Tabel 4.4.5**  
**Table**

**Keberadaan Fasilitas/Upaya Antisipasi/Mitigasi  
Bencana Alam Menurut Desa/Kelurahan di Kecamatan  
Tambakboyo, 2022**  
*Existence of Facilities/Efforts for Anticipation/Mitigation  
of Natural Disasters by Villages/Kelurahan by Villages/  
Kelurahan in Tambakboyo Subdistrict, 2022*

<b>Desa/Kelurahan</b> <i>Village/Kelurahan</i>	<b>Sistem Peringatan Dini Bencana Alam</b> <i>Natural Disaster Early Warning System</i>	<b>Sistem Peringatan Dini Khusus Tsunami</b> <i>Tsunami Early Warning System</i>	<b>Perlengkapan Keselamatan</b> <i>Safety Equipment</i>
(1)	(2)	(3)	(4)
Ngulahan	Tidak Ada	Tidak Ada	Tidak Ada
Dikir	Tidak Ada	Tidak Ada	Tidak Ada
Mander	Tidak Ada	Tidak Ada	Tidak Ada
Plajan	Tidak Ada	Tidak Ada	Tidak Ada
Belikanget	Tidak Ada	Tidak Ada	Tidak Ada
Cokrowati	Tidak Ada	Tidak Ada	Ada
Sotang	Tidak Ada	Tidak Ada	Tidak Ada
Pulogede	Tidak Ada	Tidak Ada	Tidak Ada
Gadon	Tidak Ada	Tidak Ada	Ada
Pabeyan	Tidak Ada	Tidak Ada	Ada
Tambakboyo	Tidak Ada	Tidak Ada	Tidak Ada
Klutuk	Tidak Ada	Tidak Ada	Tidak Ada
Dasin	Tidak Ada	Tidak Ada	Tidak Ada
Kenanti	Tidak Ada	Tidak Ada	Tidak Ada
Sobontoro	Tidak Ada	Tidak Ada	Tidak Ada
Sawir	Tidak Ada	Tidak Ada	Tidak Ada
Merkawang	Tidak Ada	Tidak Ada	Tidak Ada
Glondonggede	Tidak Ada	Tidak Ada	Tidak Ada
<b>Tambakboyo</b>			

Isian kolom 2, 4-6: "Ada", "Tidak Ada"

Isian kolom 3: "Bukan Wilayah Potensi Tsunami", "Ada", "Tidak Ada"

Lanjutan Tabel/*Continued Table 4.4.5*

Desa/Kelurahan <i>Village/Kelurahan</i>	Rambu-Rambu dan Jalur Evakuasi Bencana <i>Sign and Evacuation Route</i>	Pembuatan, Perawatan, atau Normalisasi: Sungai, Kanal, Tanggul, Parit, Drainase, Waduk, Pantai, dll <i>Manufacture, Maintenance, or Normalization: Rivers, Canals, Embankment, etc</i>
(1)	(5)	(6)
Ngulahan	Tidak ada	Tidak ada
Dikir	Tidak ada	Tidak ada
Mander	Tidak ada	Tidak ada
Plajan	Tidak ada	Tidak ada
Belikanget	Tidak ada	Tidak ada
Cokrowati	Tidak ada	Tidak ada
Sotang	Tidak ada	Tidak ada
Pulogede	Tidak ada	Tidak ada
Gadon	Tidak ada	Tidak ada
Pabeyan	Tidak ada	Ada
Tambakboyo	Tidak ada	Ada
Klutuk	Tidak ada	Tidak ada
Dasin	Tidak ada	Tidak ada
Kenanti	Tidak ada	Tidak ada
Sobontoro	Tidak ada	Ada
Sawir	Tidak ada	Tidak ada
Merkawang	Tidak ada	Tidak ada
Glondonggede	Tidak ada	Ada
<b>Tambakboyo</b>		

Catatan/*Note*: ...

Sumber/*Source*: Pemerintah Desa/*Village Government*



**Tabel** 4.4.6  
**Table**

**Banyaknya Desa/Kelurahan yang Memiliki Kelompok Kegiatan Olahraga Menurut Jenis Olahraga dan Ketersediaan Fasilitas/Lapangan Olahraga di Kecamatan Tambakboyo, 2022**  
**Number of Villages/Kelurahan Having Sport Activities Groups by Type of Sport and Availability of Sport Facilities/Fields in Tambakboyo Subdistrict, 2022**

Jenis Olahraga <i>Type of Sport</i>	Kondisi Fasilitas/Lapangan Olahraga <i>Condition of Sport Facilities/Fields</i>			Tidak Ada Fasilitas/ Lapangan Olahraga <i>No Sport Facilities/ Fields</i>
	Baik	Rusak Sedang	Rusak Parah	
(1)	(2)	(3)	(4)	(5)
Sepak Bola/ <i>Soccer</i>	14	1	3	0
Bola Voli/ <i>Volley Ball</i>	13	0	4	1
Bulu Tangkis/ <i>Badminton</i>	3	0	0	15
Bola Basket/ <i>Basket Ball</i>	0	0	0	18
Tenis Lapangan/ <i>Court Tennis</i>	0	0	0	18
Tenis Meja/ <i>Table Tennis</i>	2	0	0	16
Futsal/ <i>Futsal</i>	1	0	0	17
Renang/ <i>Swimming</i>		0		18
Bela Diri/ <i>Martial Arts</i>	2	0	0	16
Bilyard/ <i>Billiards</i>	3	0	0	15
Fitnes, Aerobik, dll/ <i>Fitness, Aerobics, etc</i>	1	0	0	17
Lainnya/ <i>Others</i>	...	...	..	..

Catatan/*Note*: ...

Sumber/*Source*: Pemerintah Desa/Village Government



# P E R T A N I A N

LUAS PANEN TANAMAN  
BIOFARMAKA

LUAS PANEN  
BUAH-BUAHAN

LUAS PANEN  
SAYURAN

TOTAL PRODUKSI  
TANAMAN BIOFARMAKA





## PENJELASAN TEKNIS

1. Tanaman sayuran dan buah-buahan semusim adalah tanaman sumber vitamin, garam mineral dan lain-lain yang dikonsumsi dari bagian tanaman yang berupa daun, bunga, buah, dan umbinya, yang berumur kurang dari satu tahun. Tanaman buah-buahan semusim adalah tanaman sumber vitamin, garam mineral, dan lain-lain yang dikonsumsi dari bagian tanaman yang berupa buah, berumur kurang dari satu tahun, tidak berbentuk pohon/rumpun tetapi menjalar dan berbatang lunak.
2. Tanaman buah-buahan dan sayuran tahunan  
Tanaman buah-buahan tahunan adalah tanaman sumber vitamin, garam mineral, dan lain-lain yang dikonsumsi dari bagian tanaman yang berupa buah dan merupakan tanaman tahunan. Tanaman sayuran tahunan adalah tanaman sumber vitamin, garam mineral, dan lain-lain yang dikonsumsi dari bagian tanaman yang berupa daun dan atau buah yang berumur lebih dari satu tahun.
3. Tanaman hias adalah tanaman yang mempunyai nilai keindahan baik bentuk, warna daun, tajuk maupun bunganya, sering digunakan untuk penghias pekarangan dan lain sebagainya.

## TECHNICAL NOTES

1. *Seasonal vegetable and fruit plants*  
*Seasonal vegetable plants are plants which are the sources of vitamin, mineral salt, etc, consumed from the part of the plant in the form of leaf, flower, fruit, and root with the age of less than one year. Seasonal fruit plants are plants which are the sources of vitamin, mineral salt, etc, consumed from the part of the plant in the form of fruits. These plants are creeps with the age of less than one year.*
2. *Annual fruit and vegetable plants*  
*Annual fruit plants are plants hich are the sources of vitamin, contained mineral salt, etc, consumed from the part of plant in the form of fruit and more than one year of age. Annual vegetable plants are plants which are the sources of vitamin, contained mineral salt, etc, consumed from the part of the plant in the form of vegetable and more than one year of age.*
3. *Ornamental plants are plants which have a beauty value, either in shape, colour of leaf or crown of flower, and they are often used as a yard decorator.*

<https://tubankab.bps.go.id>

## ULASAN

Data tanaman sayuran dalam publikasi ini meliputi bawang merah, bawang daun, tomat, cabe besar, dll. Sedangkan tanaman buah-buahan semusim meliputi semangka, melon dan blewah.

Produksi tanaman sayuran pada tahun 2022 pada umumnya mengalami penurunan dibandingkan tahun sebelumnya. Demikian pula tanaman buah-buahan pada tahun 2022 pada umumnya mengalami penurunan dibandingkan tahun sebelumnya.

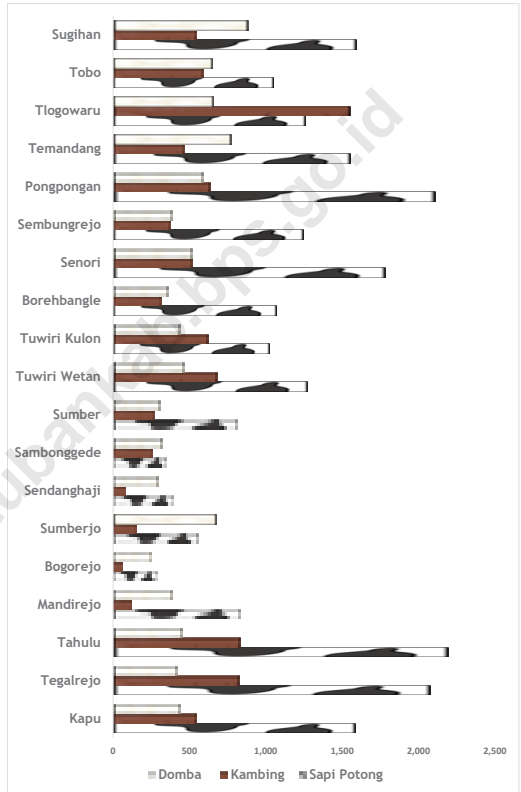
## DESCRIPTION

*Crop vegetable data in this publication cover shallot, spring onion, tomato, eggplant, cucumber, longbeans, big chili, etc. While season fruits crop cover blewah, melon and watermelon.*

*Crop vegetable production in 2022 general increased compared to previous year. As well as season fruits crop in 2022 general increased compaire to previous year.*

**Gambar 5.1**  
**Figures**

**Jumlah Ternak Besar di Kecamatan Tambakboyo, 2022**  
**Number of Big Livestock in Tambakboyo Subdistrict, 2022**



Sumber/Source : ....



**Tabel** 5.1  
**Table**

**Luas Panen Tanaman Sayuran dan Buah-buahan Semusim Menurut Jenis Tanaman di Kecamatan Tambakboyo (ha), 2019–2022**

***Harvested Area of Seasonal Vegetables and Fruits by Kind of Plant in Tambakboyo Subdistrict (ha), 2019–2022***

<b>Jenis Tanaman</b> <b>Kind of Plants</b>	<b>2019</b>	<b>2020</b>	<b>2021</b>	<b>2022<sup>x</sup></b>
(1)	(2)	(3)	(4)	(5)
<b>Sayuran/Vegetables:</b>				
Bawang Merah/ <i>Shallots</i>	19	44	39	31
Cabai Besar/TW/Teropong <i>Chili/Big Chili</i>	19	20	-	-
Cabai Keiting <i>Curly Chili</i>	-	-	5	5
Cabai Rawit <i>Chili/Cayenne Pepper</i>	102	74	213	203
Kentang/ <i>Potato</i>	-	0	0	-
Kubis/ <i>Cabbage</i>	-	0	0	-
Tomat/ <i>Tomato</i>	1	-	-	-
Bawang Putih/ <i>Garlic</i>	-	0	0	-
Terung/ <i>Eggplant</i>	-	-	-	-
<b>Buah–buahan/Fruits:</b>				
Melon/ <i>Melon</i>	-	-	-	8
Semangka/ <i>Watermelon</i>	-	1	-	-

Catatan/Note: ...

Sumber/Source: Badan Pusat Statistik, Statistik Pertanian Hortikultura SPH-SBS/BPS-Statistics Indonesia, *Agricultural Statistic for Horticulture SPH-SBS*

**Tabel** 5.2  
**Table**

**Produksi Tanaman Sayuran dan Buah-buahan Semusim Menurut Jenis Tanaman di Kecamatan Tambakboyo (kuintal), 2019–2022**  
***Production of Seasonal Vegetables and Fruits by Kind of Plant in Tambakboyo Subdistrict (kuintal), 2019–2022***

<b>Jenis Tanaman</b> <b><i>Kind of Plants</i></b>	<b>2019</b>	<b>2020</b>	<b>2021</b>	<b>2022<sup>x</sup></b>
(1)	(2)	(3)	(4)	(5)
<b>Sayuran/Vegetables:</b>				
Bawang Merah/ <i>Shallots</i>	790	3220	2655	2156
Cabai Besar/TW/Teropong <i>Chili/Big Chili</i>	380	1552	-	-
Cabai Keiting <i>Curly Chili</i>	-	-	325	370
Cabai Rawit <i>Chili/Cayenne Pepper</i>	902	5132	13630	10076
Kentang/ <i>Potato</i>	-	-	-	-
Kubis/ <i>Cabbage</i>	-	-	-	-
Tomat/ <i>Tomato</i>	2	-	-	-
Bawang Putih/ <i>Garlic</i>	-	-	-	-
Terung/ <i>Eggplant</i>	-	-	-	-
<b>Buah–buahan/Fruits:</b>				
Melon/ <i>Melon</i>	-	-	-	2300
Semangka/ <i>Watermelon</i>	-	250	-	-

Catatan/Note: ...

Sumber/Source: Badan Pusat Statistik, Statistik Pertanian Hortikultura SPH-SBS/BPS-Statistics Indonesia, *Agricultural Statistic for Horticulture SPH-SBS*

**Tabel** 5.3  
**Table**

**Luas Panen Tanaman Biofarmaka Menurut Jenis Tanaman di Kecamatan Tambakboyo (m<sup>2</sup>), 2019–2022**  
**Harvested Area of Medicinal Plants by Kind of Plant in Tambakboyo Subdistrict (m<sup>2</sup>), 2019–2022**

Jenis Tanaman Kind of Plants	2019	2020	2021	2022 <sup>x</sup>
(1)	(2)	(3)	(4)	(5)
<i>Jahe/Ginger</i>	6	5	4	-
<i>Kencur/East Indian Galangal</i>	-	-	-	-
<i>Kunyit/Turmeric</i>	9	5	8	8
<i>Laos/Lengkuas/Galangana</i>	-	-	3	-
Temulawak/Java Turmeric	-	-	1	-
Temukunci/Chinese Keys	-	-	-	-

Catatan/Note: ...

Sumber/Source: Badan Pusat Statistik, Statistik Pertanian Hortikultura SPH-TBF/BPS-Statistics Indonesia, Agricultural Statistic for Horticulture SPH-TBF

**Tabel** 5.4  
**Table**

**Produksi Tanaman Biofarmaka Menurut Jenis Tanaman di Kecamatan Tambakboyo (kg), 2019–2022**  
**Production of Medicinal Plants by Kind of Plant in Tambakboyo Subdistrict (kg), 2019–2022**

Jenis Tanaman Kind of Plants	2019	2020	2021	2022 <sup>x</sup>
(1)	(2)	(3)	(4)	(5)
<i>Jahe/Ginger</i>	21	9	8	-
<i>Kencur/East Indian Galangal</i>	-	-	-	-
<i>Kunyit/Turmeric</i>	33	8	17	-
<i>Laos/Lengkuas/Galanga</i>	-	-	3	-
Temulawak/Java Turmeric	-	-	1	-
Temukunci/Chinece Keys	-	-	-	-

Catatan/Note: ...

Sumber/Source: Badan Pusat Statistik, Statistik Pertanian Hortikultura SPH-TBF/BPS-Statistics Indonesia, Agricultural Statistic for Horticulture SPH-TBF

**Tabel** 5.5  
**Table**

**Luas Panen Tanaman Hias Menurut Jenis Tanaman di Kecamatan Tambakboyo (m<sup>2</sup>), 2019–2022**  
**Harvested Area of Ornamental Plants by Kind of Plant in Tambakboyo Subdistrict (m<sup>2</sup>), 2019–2022**

Jenis Tanaman Kind of Plants	2019	2020	2021	2022 <sup>x</sup>
(1)	(2)	(3)	(4)	(5)
Anggrek Pot/Pot Orchid	-	-	-	-
Anggrek Potong/Cut Orchid	-	-	-	-
Krisan/Chrysantemum	-	-	-	-
Mawar/Rose	-	-	-	-
Sedap Malam/Tuberose	-	-	-	-
Melati/Jasmine	-	2	2	2
Palem/Palm	-	-	-	-

Catatan/Note: ...

Sumber/Source: Badan Pusat Statistik, Statistik Pertanian Hortikultura SPH-TH/BPS-Statistics Indonesia, Agricultural Statistik for Horticulture SPH-TH

**Tabel** 5.6  
**Table**

**Produksi Tanaman Hias Menurut Jenis Tanaman di  
Kecamatan Tambakboyo (tangkai), 2019–2022**  
**Production of Ornamental Plants by Kind of Plant in  
Tambakboyo Subdistrict (stalks), 2019–2022**

Jenis Tanaman Kind of Plants	2019	2020	2021	2022 <sup>x</sup>
(1)	(2)	(3)	(4)	(5)
Anggrek Pot/Pot Orchid	-	-	-	-
Anggrek Potong/Cut Orchid	-	-	-	-
Krisan/Chrysantemum	-	-	-	-
Mawar/Rose	-	-	-	-
Sedap Malam/Tuberose	-	-	-	-
Melati/Jasmine	-	4	5	4
Palem/Palm	-	-	-	-

Catatan/Note: ...

Sumber/Source: Badan Pusat Statistik, Statistik Pertanian Hortikultura SPH-TH/BPS-Statistics Indonesia, Agricultural Statistik for Horticulture SPH-TH

**Tabel** 5.7  
**Table**

**Produksi Buah-Buahan dan Sayuran Tahunan Menurut Jenis Tanaman di Kecamatan Tambakboyo (kuintal), 2019–2022**  
**Production of Annual Fruits and Vegetables by Kind of Plant in Tambakboyo Subdistrict (kuintal), 2019–2022**

Jenis Tanaman Kind of Plants	2019	2020	2021	2022 <sup>x</sup>
(1)	(2)	(3)	(4)	(5)
<b>Buah–Buahan/Fruits:</b>				
Mangga/Mango	989	1 952	22 744	11 000
Durian/Durian	-	-	-	-
Jeruk Siam/Kepron/Orange/Tangerine	-	5	7	14
Pisang/Banana	235	738	750	100
Pepaya/Papaya	27	8	1	-
Salak/Snakefruit	-	-	-	-
Belimbing/Star Fruit	-	7	3	8
Sawo/Sapodilla	322	462	1 033	1 600
<b>Sayuran/Vegetables:</b>				
Petai	-	-	-	-
Melinjo	1	1	-	-

Catatan/Note: ...

Sumber/Source: Badan Pusat Statistik, Statistik Pertanian Hortikultura SPH-BST/BPS-Statistics Indonesia, Agricultural Statistic for Horticulture SPH-BST

**Tabel** 5.8  
**Table**

**Populasi Ternak Menurut Desa/Kelurahan dan Jenis Ternak di Kecamatan Tambakboyo, 2022**  
**Livestock Population by Village/Kelurahan and Kind of Livestock in Tambakboyo Subdistrict, 2022**

Desa/Kelurahan <i>Village/Kelurahan</i>	Sapi Perah <i>Dairy Cattle</i>	Sapi Potong <i>Beef Cattle</i>	Kerbau <i>Buffalo</i>	Kuda <i>Horse</i>	Kambing <i>Sheep</i>	Domba <i>Sheep</i>
(1)	(2)	(3)	(4)	(5)	(6)	(7)
Ngulahan	-	825	-	-	259	180
Dikir	-	1.357	-	-	349	347
Mander	-	1.902	-	-	442	364
Plajan	-	565	-	-	262	178
Belikanget	-	1.208	-	-	981	362
Cokrowati	-	2.651	-	-	1.555	533
Sotang	-	1.166	-	-	1.123	425
Pulogede	-	1.377	-	-	1.453	460
Gadon	-	68	-	-	592	411
Pabeyan	-	39	-	-	745	426
Tambakboyo	-	7	-	-	145	157
Klutuk	-	1.736	-	1	1.373	444
Dasin	-	1.660	-	-	1.373	638
Kenanti	-	34	-	-	236	320
Sobontoro	-	611	-	-	332	299
Sawir	-	1.275	-	-	494	562
Merkawang	-	1.280	-	-	384	221
Glondonggede	-	414	-	-	354	277
<b>Tambakboyo</b>	<b>-</b>	<b>18.175</b>	<b>-</b>	<b>1</b>	<b>12.452</b>	<b>6.604</b>

Catatan/Note:

Sumber/Source: Dinas Ketahanan Pangan, Pertanian dan Perikanan Kabupaten Tuban/*Food Security, Agriculture and Fisheries Service in Tuban Regency*



**Tabel** 5.9  
**Table**

**Populasi Unggas Menurut Desa/Kelurahan dan Jenis Ternak di Kecamatan Tambakboyo, 2022**  
**Poultry Population by Village/Kelurahan and Kind of Poultry in Tambakboyo Subdistrict, 2022**

Desa/Kelurahan Village/Kelurahan	Ayam Kampung Native Chicken	Ayam Petelur Layer	Ayam Pedaging Broiler	Entog Manila Duck	Itik Duck
(1)	(2)	(3)	(4)	(5)	(6)
Ngulahan	1 000	-	-	50	15
Dikir	4 000	-	-	150	150
Mander	4 000	120 000	154 000	200	50
Plajan	1 500	-	100 000	50	50
Belikanget	6 500	-	30 000	700	250
Cokrowati	9 000	-	-	800	350
Sotang	7.000	-	-	700	400
Pulogede	7.000	-	42.000	700	700
Gadon	5.000	-	24.000	350	650
Pabeyan	4.500	-	-	450	300
Tambakboyo	300	-	-	30	-
Klutuk	9.500	-	315.000	600	650
Dasin	5.000	-	50.000	200	200
Kenanti	3.000	-	-	30	-
Sobontoro	7.000	-	-	50	250
Sawir	6.000	-	200.000	200	-
Merkawang	3.000	-	-	200	50
Glondonggede	4.000	-	-	150	-
<b>Tambakboyo</b>	<b>87.300</b>	<b>120.000</b>	<b>915.000</b>	<b>5.610</b>	<b>4.065</b>

Catatan/Note:

Sumber/Source: Dinas Ketahanan Pangan, Pertanian dan Perikanan Kabupaten Tuban/Food Security, Agriculture and Fisheries Service in Tuban Regency





# PARIWISATA, TRANSPORTASI & KOMUNIKASI

**JUMLAH  
HOTEL/PENGINAPAN**

**1**



**JUMLAH  
MENARA BTS**

**12**





## **ULASAN**

Jumlah menara telepon seluler (BTS) di kecamatan Tambakboyo sebanyak 12 dengan layanan operator seluler terbesar sebanyak 5 operator.

## **DESCRIPTION**

*Number of Base Transceiver Station (BTS) in Tambakboyo subdistrict is 12 and Cellular Phone Communication Service Operators are 5 operators*

<https://tubankab.bps.go.id>



## 6.1 PARIWISATA TOURISM

**Tabel 6.1.1** Jumlah Sarana Akomodasi Menurut Desa/Kelurahan dan Jenis Akomodasi di Kecamatan Tambakboyo, 2022  
**Table** Number of Accomodation Facilities by Villages/Kelurahan and Type of Accomodation in Tambakboyo Subdistrict, 2022

Desa/Kelurahan Village/Kelurahan	Hotel Hotel	Penginapan Inn
(1)	(2)	(3)
Ngulahan	-	-
Dikir	-	-
Mander	-	-
Plajan	-	-
Belikanget	-	-
Cokrowati	-	-
Sotang	-	-
Pulogede	-	-
Gadon	-	-
Pabeyan	-	-
Tambakboyo	-	-
Klutuk	-	-
Dasin	-	-
Kenanti	-	1
Sobontoro	-	-
Sawir	-	-
Merkawang	-	-
Glondonggede	-	-
<b>Tambakboyo</b>	<b>-</b>	<b>1</b>

Catatan/Note: ...

Sumber/Source: Pemerintah Desa/Village Government

## 6.2 TRANSPORTASI TRANSPORTATION

**Tabel**  
**Table** 6.2.1

**Prasarana dan Sarana Transportasi Antar Desa/Kelurahan Menurut Desa/Kelurahan di Kecamatan Tambakboyo, 2022**  
***Inter-Villages/Kelurahan Transportation Infrastructure and Facilities by Villages/Kelurahan in Tambakboyo Subdistrict, 2022***

<b>Desa/Kelurahan</b> <b>Village/Kelurahan</b>	<b>Jenis Prasarana Transportasi</b> <b>Type of Transportation Infrastructure</b>	<b>Keberadaan Angkutan Umum</b> <b>Availability of Public Transportation</b>
(1)	(2)	(3)
Ngulahan	Darat	Ada, tanpa trayek tetap
Dikir	Darat	Ada, tanpa trayek tetap
Mander	Darat	Ada, dengan trayek tetap
Plajan	Darat	Ada, dengan trayek tetap
Belikanget	Darat	Ada, tanpa trayek tetap
Cokrowati	Darat	Ada, tanpa trayek tetap
Sotang	Darat	Ada, tanpa trayek tetap
Pulogede	Darat	Tidak ada angkutan umum
Gadon	Darat	Ada, dengan trayek tetap
Pabeyan	Darat	Ada, dengan trayek tetap
Tambakboyo	Darat	Ada, dengan trayek tetap
Klutuk	Darat	Ada, tanpa trayek tetap
Dasin	Darat	Ada, dengan trayek tetap
Kenanti	Darat	Ada, dengan trayek tetap
Sobontoro	Darat	Ada, dengan trayek tetap
Sawir	Darat	Tidak ada angkutan umum
Merkawang	Darat	Ada, dengan trayek tetap
Glondonggede	Darat	Ada, dengan trayek tetap

Isian kolom (2): "Darat", "Air", "Darat dan Air", "Udara"

Isian Kolom (3): "Ada, dengan trayek tetap", "Ada, tanpa trayek tetap", "Tidak ada angkutan umum"



Lanjutan Tabel/*Continued Table 6.2.1*

<b>Desa/Kelurahan</b> <i>Village/Kelurahan</i>	<b>Jenis Permukaan Jalan Darat Terluas</b> <i>Type of The Widest Road Surface</i>	<b>Dapat Dilalui Kendaraan Bermotor Roda 4 atau Lebih</b> <i>Passable by Vehicle with 4 or more Wheels</i>
(1)	(4)	(5)
Ngulahan	Aspal/Beton	Sepanjang tahun
Dikir	Aspal/Beton	Sepanjang tahun
Mander	Aspal/Beton	Sepanjang tahun
Plajan	Aspal/Beton	Sepanjang tahun
Belikanget	Aspal/Beton	Sepanjang tahun
Cokrowati	Aspal/Beton	Sepanjang tahun
Sotang	Aspal/Beton	Sepanjang tahun
Pulogede	Aspal/Beton	Sepanjang tahun
Gadon	Aspal/Beton	Sepanjang tahun
Pabeyan	Aspal/Beton	Sepanjang tahun
Tambakboyo	Aspal/Beton	Sepanjang tahun
Klutuk	Aspal/Beton	Sepanjang tahun
Dasin	Aspal/Beton	Sepanjang tahun
Kenanti	Aspal/Beton	Sepanjang tahun
Sobontoro	Aspal/Beton	Sepanjang tahun
Sawir	Aspal/Beton	Sepanjang tahun
Merkawang	Aspal/Beton	Sepanjang tahun
Glondonggede	Aspal/Beton	Sepanjang tahun

Catatan/*Note*: ...

Sumber/*Source*: ...

- Jika kolom (2) berisi "Air" atau "Udara", maka kolom (4) dan (5) diisi dengan "--"

- Jika kolom (2): "Darat" atau "Darat dan Air" maka:

isian kolom (4): "Aspal/Beton", "Diperkeras (kerikil, batu, dll)", "Tanah", "Lainnya"

Isian Kolom (5): "Sepanjang tahun", "Sepanjang tahun kecuali saat kondisi tertentu", "Tidak dapat dilalui sepanjang tahun"

### 6.3 KOMUNIKASI COMMUNICATION

**Tabel 6.2.2** Jumlah Kantor Pos/Pos Pembantu/Rumah Pos, Pos Keliling, dan Perusahaan/Agen Jasa Ekspedisi Swasta Menurut Desa/Kelurahan di Kecamatan Tambakboyo, 2022  
*Number of Post Office/Subsidiary of Post Office, Mobile Portal Service, Private Expedition Service Company by Villages/Kelurahan in Tambakboyo Subdistrict, 2022*

Desa/Kelurahan <i>Village/Kelurahan</i>	Kantor Pos/Pos Pembantu/Rumah Pos <i>Post Office/Subsidiary of Post Office</i>	Pos Keliling <i>Mobile Portal Service</i>	Perusahaan/Agen Jasa Ekspedisi Swasta <i>Private Expedition Service Company</i>
(1)	(2)	(3)	(4)
Ngulahan	-	-	-
Dikir	-	-	-
Mander	-	-	-
Plajan	-	-	-
Belikanget	-	-	-
Cokrowati	-	-	-
Sotang	-	-	-
Pulogede	-	-	-
Gadon	-	-	-
Pabeyan	-	-	-
Tambakboyo	-	-	2
Klutuk	-	-	-
Dasin	-	-	1
Kenanti	1	-	-
Sobontoro	-	-	-
Sawir	-	-	-
Merkawang	-	-	-
Glondonggede	-	-	-
<b>Tambakboyo</b>	<b>1</b>	<b>-</b>	<b>3</b>

Isian kolom (2) dan (4): "Beroperasi", "Jarang Beroperasi", "Tidak beroperasi", "Tidak Ada"  
Isian kolom (3): "Ada", "tidak ada"

**Tabel** 6.3.1  
**Table**

**Jumlah Menara Telepon seluler dan Operator Layanan Komunikasi Telepon Seluler Menurut Desa/Kelurahan di Kecamatan Tambakboyo, 2022**  
**Number of Base Transceiver Station (BTS) and Cellular Phone Communication Service Operators by Villages/ Kelurahan in Tambakboyo Subdistrict, 2022**

Desa/Kelurahan Village/Kelurahan	Jumlah Menara Telepon seluler Number of Base Transceiver Station (BTS)	Jumlah Operator Layanan Komunikasi Telepon Seluler Cellular Phone Communication Service Operators
(1)	(2)	(3)
Ngulahan	0	5
Dikir	0	4
Mander	1	3
Plajan	0	3
Belikanget	0	5
Cokrowati	0	5
Sotang	0	5
Pulogede	1	5
Gadon	0	5
Pabeyan	1	5
Tambakboyo	0	5
Klutuk	0	5
Dasin	2	5
Kenanti	0	5
Sobontoro	2	5
Sawir	1	5
Merkawang	4	5
Glondonggede	0	5
<b>Tambakboyo</b>	<b>12</b>	<b>5</b>

Catatan/Note: ...

Sumber/Source: Pemerintah Desa/Village Government

**Tabel** 6.3.2  
**Table**

**Kekuatan Sinyal Telepon Seluler dan Jenis Sinyal Internet Telepon Seluler Menurut Desa/Kelurahan di Kecamatan Tambakboyo, 2022**  
***The Strenght of Cellular Phone Signal by Villages/Kelurahan in Tambakboyo Subdistrict, 2022***

Desa/Kelurahan <i>Village/Kelurahan</i>	Kekuatan Sinyal Telepon Seluler <i>The Strenght of Cellular Phone Signal</i>	Jenis Sinyal Internet Telepon Seluler <i>Type of Cellular Phone Signal</i>
(1)	(2)	(3)
Ngulahan	Kuat	4G/LTE
Dikir	Kuat	4G/LTE
Mander	Kuat	4G/LTE
Plajan	Sangat Kuat	4G/LTE
Belikanget	Sangat Kuat	4G/LTE
Cokrowati	Kuat	4G/LTE
Sotang	Kuat	4G/LTE
Pulogede	Kuat	4G/LTE
Gadon	Kuat	4G/LTE
Pabeyan	Kuat	4G/LTE
Tambakboyo	Sangat Kuat	4G/LTE
Klutuk	Sangat Kuat	4G/LTE
Dasin	Kuat	4G/LTE
Kenanti	Sangat Kuat	4G/LTE
Sobontoro	Sangat Kuat	4G/LTE
Sawir	Kuat	4G/LTE
Merkawang	Kuat	4G/LTE
Glondonggede	Sangat Kuat	4G/LTE
<b>Tambakboyo</b>		

Catatan/Note: ...


Sumber/Source: .Pemerintah Desa/Village Government

Isian kolom 2: "Sangat kuat", "Kuat", "Lemah", "Tidak ada sinyal"

Isian Kolom (3): " 4G/LTE", " 3G/H/H+/EVDO", " 2,5G/E/GPRS", " Tidak ada sinyal internet" jika kolom (2) berisi "Tidak ada sinyal" maka kolom (3) diisikan "-"



# PERBANKKAN KOPERASI DAN PERDAGANGAN



**Jumlah Koperasi**


---

**27**

**Jumlah Pertokoan**

---

**5**



**Jumlah Bank Umum**

---

**4**





## **ULASAN**

Sarana prasarana ekonomi yang ada di Kecamatan antara lain pasar, kelompok pertokoan, minimarket/swalayan, toko, warung, restoran, dan hotel. Beberapa sarana prasaran yang ada di Kecamatan Tambakboyo pada tahun 2022 ada 16 pasar, 12 minimarket.

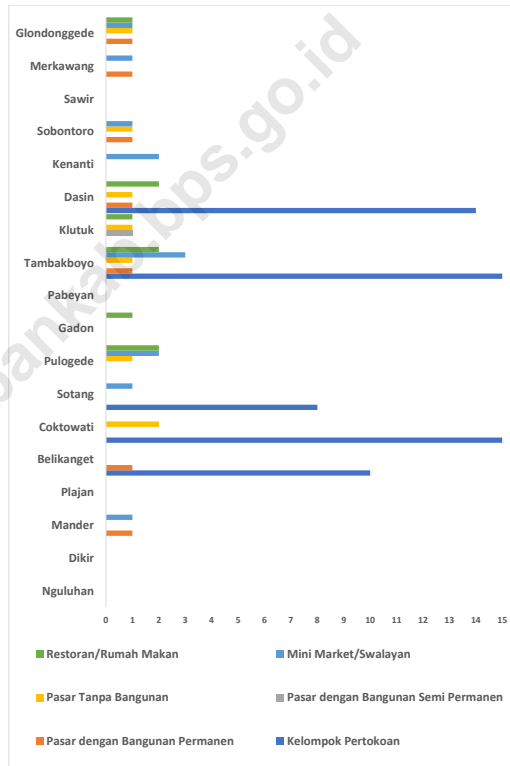
## **DESCRIPTION**

*Economic facility in Subdistrict are markets, group of shops, minimarket, store,restaurant and hotel. A number of economic facility inTambakboyo subdistrict, 16 Market, 12 mini market,*

<https://tubankab.bps.go.id>

**Gambar 7.1**  
**Figures**

**Banyaknya Sarana Perdagangan Menurut Desa/  
Kelurahan dan Jenis Sarana Perdagangan di Kecamatan  
Tambakboyo, 2022...**  
*Number of Trade Facilities by Villages/Ward and Type of  
Trade Facilities in Tambakboyo Subdistrict, 2022.*





**Tabel** 7.1  
**Table**

**Banyaknya Sarana Lembaga Keuangan Bank Menurut Desa/Kelurahan dan Jenis Bank di Kecamatan Tambakboyo, 2022**  
**Number of Bank by Villages/Kelurahan and Type of Bank in Tambakboyo Subdistrict, 2022**

<b>Desa/Kelurahan Village/Kelurahan</b>	<b>Bank Umum Pemerintah Government Bank</b>	<b>Bank Umum Swasta Private Bank</b>	<b>Bank Perkreditan Rakyat (BPR) Rural Bank</b>
(1)	(2)	(3)	(4)
Ngulahan	0	0	0
Dikir	0	0	0
Mander	0	0	0
Plajan	0	0	0
Belikanget	0	0	0
Cokrowati	0	0	0
Sotang	0	0	0
Pulogede	0	0	0
Gadon	0	0	0
Pabeyan	0	0	1
Tambakboyo	2	0	0
Klutuk	0	0	0
Dasin	0	0	0
Kenanti	2	0	0
Sobontoro	0	0	0
Sawir	0	0	0
Merkawang	0	0	0
Glondonggede	0	0	0
<b>Tambakboyo</b>	<b>4</b>	<b>0</b>	<b>1</b>

Catatan/Note: ...

Sumber/Source: Pemerintah Desa/Village Government

**Tabel** 7.2  
**Table**

**Banyaknya Koperasi Aktif Menurut Menurut Desa/  
Kelurahan dan Jenis Koperasi di Kecamatan Tambakboyo,  
2022**  
*Number of Cooperative by Villages/Kelurahan and Type of  
Cooperative in Tambakboyo Subdistrict, 2022*

<b>Desa/Kelurahan</b> <i>Village/Kelurahan</i>	<b>Koperasi Unit Desa (KUD)</b> <i>Village Cooperative Unit</i>	<b>Koperasi Industri Kecil dan Kerajinan Rakyat (Kopinkra)</b> <i>Small Industry and Citizen Handicraft Cooperative</i>
(1)	(2)	(3)
Ngulahan	-	-
Dikir	-	-
Mander	-	-
Plajan	-	-
Belikanget	-	-
Cokrowati	-	-
Sotang	-	-
Pulogede	-	-
Gadon	-	-
Pabeyan	-	1
Tambakboyo	-	-
Klutuk	-	-
Dasin	-	-
Kenanti	-	-
Sobontoro	-	-
Sawir	-	-
Merkawang	-	-
Glondonggede	-	-
<b>Tambakboyo</b>	<b>-</b>	<b>1</b>

Lanjutan Tabel/*Continued Table 7.2*

<b>Desa/Kelurahan Village/Kelurahan</b>	<b>Koperasi Simpan Pinjam (Kospin) Savings and Loan Cooperative</b>	<b>Koperasi Lainnya Other Cooperative</b>
(1)	(4)	(5)
Ngulahan	-	-
Dikir	2	-
Mander	1	-
Plajan	-	-
Belikanget	-	-
Cokrowati	1	-
Sotang	-	-
Pulogede	1	-
Gadon	3	-
Pabeyan	2	-
Tambakboyo	1	3
Klutuk	2	-
Dasin	3	-
Kenanti	1	2
Sobontoro	1	-
Sawir	1	-
Merkawang	1	-
Glondonggede	1	-
<b>Tambakboyo</b>	<b>21</b>	<b>5</b>

Catatan/*Note:* ...

Sumber/*Source:* Pemerintah Desa/Village Government

**Tabel** 7.3  
**Table**

**Banyaknya Sarana Perdagangan Menurut Desa/  
Kelurahan dan Jenis Sarana Perdagangan di Kecamatan  
Tambakboyo, 2022**  
*Number of Trade Facilities by Villages/Kelurahan and Type  
of Trade Facilities in Tambakboyo Subdistrict, 2022*

<b>Desa/Kelurahan Village/Kelurahan</b>	<b>Kelompok Pertokoan Shopping Complexs</b>	<b>Pasar dengan Bangunan Permanen Markets in Permanent Building</b>	<b>Pasar dengan Bangunan Semi Permanen Market in Semi Permanent Building</b>
(1)	(2)	(3)	(4)
Ngulahan	-	-	-
Dikir	-	-	-
Mander	-	1	-
Plajan	-	-	-
Belikanget	1	1	-
Cokrowati	1	-	-
Sotang	-	-	-
Pulogede	-	-	-
Gadon	-	-	-
Pabeyan	-	-	-
Tambakboyo	1	1	-
Klutuk	1	-	1
Dasin	1	1	-
Kenanti	-	-	-
Sobontoro	-	1	-
Sawir	-	-	-
Merkawang	-	1	-
Glondonggede	-	1	-
<b>Tambakboyo</b>	<b>5</b>	<b>7</b>	<b>1</b>

Lanjutan Tabel/*Continued Table 7.3*

<b>Desa/Kelurahan Village/Kelurahan</b>	<b>Pasar tanpa Bangunan Market without Permanent Building</b>	<b>Mini Market/ Swalayan/ Supermarket Mini Market/Swalayan/ Supermarket</b>	<b>Restoran/ Rumah Makan Restaurant/ Food Stall</b>
(1)	(5)	(6)	(7)
Ngulahan	-	-	-
Dikir	-	-	-
Mander	-	1	-
Plajan	-	-	-
Belikanget	-	-	-
Cokrowati	2	-	-
Sotang	-	1	-
Pulogede	1	2	2
Gadon	-	-	1
Pabeyan	-	-	-
Tambakboyo	1	3	2
Klutuk	1	-	1
Dasin	1	-	2
Kenanti	-	2	-
Sobontoro	1	1	-
Sawir	-	-	-
Merkawang	-	1	-
Glondonggede	1	1	1
<b>Tambakboyo</b>	<b>8</b>	<b>12</b>	<b>9</b>

Catatan/*Note:* ...

Sumber/*Source:* Pemerintah Desa/Village Government





ST 2023

SENSUS PERTANIAN

**BerAKHLAK**

Berorientasi Pelayanan Akuntabel Kompeten  
Harmonis Loyal Adaptif Kolaboratif

**# bangga  
melayani  
bangsa**

# DATA

MENCERDASKAN BANGSA

*Enlighten The Nation*



**BADAN PUSAT STATISTIK  
KABUPATEN TUBAN**

BPS-STATISTICS TUBAN REGENCY  
Jalan Manunggal Nomor 8 Tuban  
Telepon (0356)321974

