

Kecamatan KAUR UTARA DALAM ANGKA 2017



Kecamatan

KAUR UTARA DALAM ANGKA

2017



<http://kaurkab.bps.go.id>

Kecamatan Kaur Utara Dalam Angka 2017

ISSN: -

No. Publikasi: 17040.1715

Katalog: 1102001.1704070

Ukuran Buku: 14,8 cm x 21 cm

Jumlah Halaman: xvi + 72 halaman

Naskah:

Badan Pusat Statistik Kabupaten Kaur

Gambar Cover oleh:

Badan Pusat Statistik Kabupaten Kaur

Ilustrasi Cover:

Diterbitkan oleh :

© BPS Kabupaten Kaur

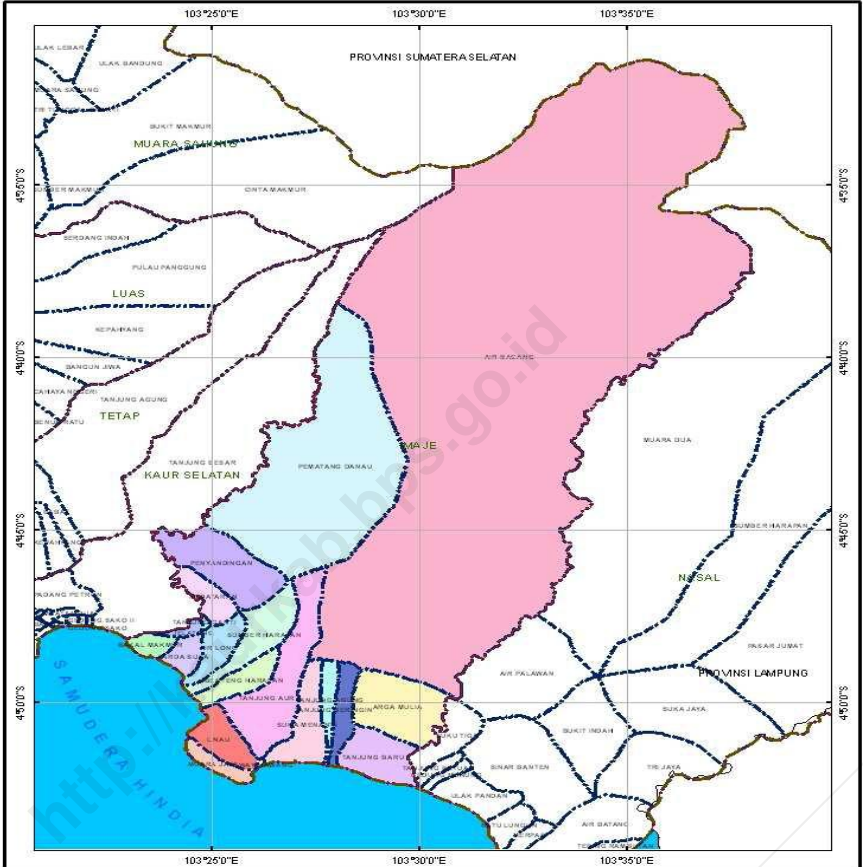
Dicetak oleh:

Percetakan Fuzzy



Dilarang mengumumkan, mendistribusikan, mengomunikasikan, dan/atau menggandakan sebagian atau seluruh isi buku ini untuk tujuan komersial tanpa izin tertulis dari Badan Pusat Statistik

PETA WILAYAH KECAMATAN KAUR UTARA

PETA ADMINISTRASI KECAMATAN MAJE KABUPATEN KAUR PROVINSI BENGKULU



Legenda :

-  Batas Desa
-  Batas Kecamatan



<http://kaurkab.bps.go.id>

KEPALA BPS KABUPATEN KAUR



Ir. Arbi

<http://kaurkab.bps.go.id>

<http://kaurkab.bps.go.id>



KATA PENGANTAR

Kecamatan Kaur Utara Dalam Angka 2017 merupakan publikasi tahunan yang diterbitkan oleh BPS Kabupaten Kaur. Disadari bahwa publikasi ini belum sepenuhnya memenuhi harapan pihak pemakai data khususnya para perencana, namun diharapkan dapat membantu melengkapi penyusunan rencana pembangunan di Kabupaten Kaur.

Publikasi ini dapat terwujud berkat kerjasama dan bantuan dari berbagai pihak baik instansi pemerintah maupun swasta. Kepada semua pihak yang telah memberikan bantuan disampaikan penghargaan dan terima kasih yang sebesar-besarnya.

Walaupun publikasi ini telah disiapkan sebaik-baiknya, namun disadari masih ada kekurangan dan kesalahan yang terjadi. Untuk perbaikan publikasi ini, tanggapan dan saran yang bersifat konstruktif dari para pemakai sangat diharapkan.

Bintuhan, Juli 2017
Kepala BPS
Kabupaten Kaur

Ir. Arbi

DAFTAR ISI

halaman

| | |
|---|------|
| Peta Wilayah Kecamatan Kaur Utara | iii |
| Kepala BPS Kabupaten Kaur | v |
| Kata Pengantar | vii |
| Daftar Isi | viii |
| Daftar Tabel..... | x |
| Daftar Gambar..... | xiv |
| Penjelasan Umum | xv |
| 1 | |
| 1 Geografi dan Iklim | 1 |
| 1.1 Geografi..... | 6 |
| 1.2 Iklim..... | 9 |
| 2 Pemerintahan | 13 |
| 3 Kependudukan | 21 |
| 4 Sosial..... | 27 |
| 4.1 Pendidikan..... | 32 |
| 4.2 Kesehatan | 34 |
| 4.3 Agama | 43 |
| 5 Pertanian | 45 |
| 5.1 Tanaman Pangan..... | 50 |
| 5.2 Hortikultura | 54 |
| 5.3 Perkebunan | 55 |
| 5.4 Peternakan | 56 |
| 5.5 Perikanan | 58 |
| 6 Energi..... | 61 |

| | | |
|---|----------------------------|----|
| 7 | Perdagangan | 65 |
| 8 | Hotel dan Pariwisata | 69 |

<http://kaurkab.bps.go.id>

DAFTAR TABEL

| | halaman |
|------------|---|
| 1 | GEOGRAFI DAN IKLIM 1 |
| 1.1 | GEOGRAFI 6 |
| 1.1.1 | Luas Wilayah Menurut Desa/Kelurahan di Kecamatan Kaur Utara, 2016..... 6 |
| 1.1.2 | Tinggi Wilayah di Atas Permukaan Laut (DPL) Menurut Desa/Kelurahan di Kecamatan Kaur Utara (km), 2016..... 7 |
| 1.1.3 | Jarak dari Kantor/Balai Desa ke Kantor Camat Kabupaten di Kecamatan Kaur Utara, 2016 8 |
| 1.2 | IKLIM 9 |
| 1.2.1 | Rata-rata Suhu dan Kelembaban Udara Menurut Bulan di Kabupaten Kaur, 2016..... 9 |
| 1.2.2 | Rata-rata Tekanan Udara, Kecepatan Angin dan Penyinaran Matahari Menurut Bulan, 2016..... 10 |
| 1.2.3 | Jumlah Curah Hujan dan Hari Hujan Menurut Bulan di Kabupaten Kaur, 2016 11 |
| 2 | PEMERINTAHAN 13 |
| 2.1 | Desa dan Klasifikasi Desa/Kelurahan di Kecamatan Kaur Utara, 2016..... 17 |
| 2.2 | Jumlah Pegawai Kantor Camat dan Desa Menurut Jenis Kelamin di Kecamatan Kaur Utara, 2016 18 |
| 2.3 | Jumlah Pegawai Kantor Camat dan Desa Menurut Pendidikan Tertinggi yang Ditamatkan di Kecamatan Kaur Utara, 2016 19 |
| 3 | KEPENDUDUKAN 21 |
| 3.1 | Jumlah Penduduk Menurut Jenis Kelamin, Sex Ratio dan Laju Pertumbuhan Penduduk Menurut Desa/Kelurahan di Kecamatan Kaur Utara 2012- 2016 25 |

| | | |
|------------|--|-----------|
| 3.2 | Jumlah Penduduk dan Kepadatan Penduduk di Kecamatan Kaur Utara, 2010-2016..... | 26 |
| 4 | SOSIAL | 27 |
| 4.1 | PENDIDIKAN | 32 |
| 4.1.1 | Angka Partisipasi Murni (APM) dan Angka Partisipasi Kasar (APK) Menurut Jenjang Pendidikan di Kabupaten Kaur, 2016 | 32 |
| 4.1.2 | Jumlah Sekolah, Murid, Guru, dan Rasio Murid-Guru Menurut Jenjang Pendidikan di Kecamatan Kaur Utara, 2016 | 33 |
| 4.2 | KESEHATAN | 34 |
| 4.2.1 | Jumlah Fasilitas Kesehatan Menurut Desa/Kelurahan di Kecamatan Kaur Utara, 2016..... | 34 |
| 4.2.2 | Jumlah Tenaga Kesehatan Menurut Desa/Kelurahan di Kecamatan Kaur Utara, 2016..... | 35 |
| 4.2.3 | Jumlah Dokter Spesialis, Dokter Umum, dan Dokter Gigi Menurut Sarana Pelayanan Kesehatan di Kecamatan Kaur Utara, 2016..... | 36 |
| 4.2.4 | Jumlah Kasus 10 Penyakit Terbanyak di Kecamatan Kaur Utara, 2016..... | 37 |
| 4.2.5 | Jumlah Bayi Lahir, Bayi Berat Badan Lahir Rendah (BBLR), BBLR Dirujuk, dan Bergizi Buruk di Kecamatan Kaur Utara, 2011-2016..... | 38 |
| 4.2.6 | Jumlah Ibu Hamil, Melakukan Kunjungan K1, Melakukan Kunjungan K4, Kurang Energi Kronis (KEK), dan Mendapat Tablet Zat Besi (Fe) di Kecamatan Kaur Utara, 2012–2016 | 39 |
| 4.2.7 | Jumlah Kasus HIV/AIDS, IMS, DBD, Diare, TB, dan Malaria Menurut Desa/Kelurahan di Kecamatan Kaur Utara, 2016 | 40 |
| 4.2.8 | Jumlah Pasangan Usia Subur dan Peserta KB Aktif Menurut Desa/Kelurahan di Kecamatan Kaur Utara, 2016 | 41 |
| 4.3 | AGAMA | 43 |
| 4.3.1 | Jumlah Penduduk Menurut Desa/Kelurahan dan Agama yang Dianut di Kecamatan Kaur Utara, 2016 | 43 |
| 4.3.2 | Jumlah Tempat Peribadatan Menurut Desa/Kelurahan di Kecamatan Kaur Utara, 2016..... | 44 |

| | | |
|------------|--|-----------|
| 5 | PERTANIAN | 45 |
| 5.1 | TANAMAN PANGAN | 50 |
| 5.1.1 | Luas Lahan Sawah Menurut Jenis Pengairan di Kecamatan Kaur Utara (hektar), 2016..... | 50 |
| 5.1.2 | Luas Lahan Ladang/Huma, Tegal/Kebun dan Sementara tidak Diusahakan di Kecamatan Kaur Utara, 2016..... | 51 |
| 5.1.3 | Luas Panen Padi Sawah dan Padi Ladang di Kecamatan Kaur Utara, 2016..... | 52 |
| 5.1.4 | Luas Panen Tanaman Palawija di Kecamatan Kaur Utara, 2016 | 53 |
| 5.2 | HORTIKULTURA | 54 |
| 5.2.1 | Luas Panen dan Tanaman Sayuran Menurut Desa/Kelurahan dan Jenis Sayuran di Kecamatan Kaur Utara, 2016..... | 54 |
| 5.3 | PERKEBUNAN | 55 |
| 5.3.1 | Luas Tanaman dan Produksi Tanaman Perkebunan Menurut Jenis Tanaman di Kecamatan Kaur Utara (hektar), 2016..... | 55 |
| 5.4 | PETERNAKAN | 56 |
| 5.4.1 | Populasi Ternak Menurut Jenis Ternak di Kecamatan Kaur Utara, 2016..... | 56 |
| 5.4.2 | Populasi Unggas Menurut Jenis Unggas di Kecamatan Kaur Utara, 2016..... | 57 |
| 5.5 | PERIKANAN | 58 |
| 5.5.1 | Jumlah Rumah Tangga dan Produksi Perikanan Tangkap Menurut Subsektor di Kecamatan Kaur Utara, 2014 dan 2016..... | 58 |
| 5.5.2 | Jumlah Perahu/Kapal Menurut Jenis Kapal di Kecamatan Kaur Utara, 2016..... | 59 |
| 6 | ENERGI | 61 |
| 6.1 | Jumlah Pelanggan Listrik di Kecamatan Kaur Utara, 2012–2016 | 64 |
| 7 | PERDAGANGAN | 65 |
| 7.1 | Jumlah Pasar Menurut Desa/Kelurahan di Kecamatan Kaur Utara, 2016..... | 68 |

8 HOTEL DAN PARIWISATA

69

8.1 Jumlah Rumah Makan/Restoran Menurut Desa/Kelurahan di Kecamatan Kaur Utara, 2015 dan 201672

<http://kaurkab.bps.go.id>

DAFTAR GAMBAR

halaman

| | | |
|---|---|----|
| 1 | Luas Wilayah Menurut Desa/Kelurahan Di Kecamatan Kaur Utara (Km ²), 2016..... | 5 |
| 2 | Persentase Pegawai Kantor Camat/Desa/Kelurahan Menurut Jenis Kelamin di Kecamatan Kaur Utara, 2016..... | 5 |
| 3 | Persentase Pegawai Kantor Camat/Desa/Kelurahan Menurut Jenis Kelamin di Kecamatan Kaur Utara, 2016..... | 5 |
| 4 | Persentase Penduduk Menurut Jenis Kelamin di Kecamatan Kaur Utara, 2016..... | 24 |
| 5 | Perkembangan Jumlah Penduduk di Kecamatan Kaur Utara, 2016..... | 24 |
| 6 | Jumlah Sekolah Menurut Jenjang Pendidikan di Kecamatan Kaur Utara, 2016..... | 31 |
| 7 | Jumlah Kasus 10 Penyakit Terbanyak di Kecamatan Kaur Utara, 2016..... | 31 |
| 8 | Populasi Ternak Menurut Jenis Ternak di Kecamatan Kaur Utara (Ekor), 2016..... | 49 |
| 9 | Populasi Unggas Menurut Jenis Unggas di Kecamatan Kaur Utara (Ekor), 2016..... | 49 |

PENJELASAN UMUM/EXPLANATORY NOTES

Tanda-tanda, satuan-satuan, dan lain-lainnya yang digunakan dalam publikasi ini adalah sebagai berikut:

1. TANDA-TANDA

| | |
|------------------------------|-------|
| Data tidak tersedia | : ... |
| Tidak ada atau nol | : – |
| Data dapat diabaikan | : 0 |
| Tanda decimal | : , |
| Data tidak dapat ditampilkan | : NA |
| Angka perkiraan | : e |
| Angka sementara | : x |
| Angka sangat sementara | : xx |
| Angka diperbaiki | : r |

2. SATUAN

| | |
|----------------|------------------------|
| hektar (ha) | :10 000 m ² |
| kilometer (km) | :1 000 meter |
| knot | :1,8523 km/jam |
| kuintal | :100 kg |
| ton | :1 000 kg |

Satuan lain: persen (%), ekor.

Perbedaan angka di belakang koma disebabkan oleh pembulatan angka.

1 GEOGRAFI DAN IKLIM

<http://kaurkab.bps.go.id>

1. Geografi dan Iklim

1. Geografi

Letak Astronomis

Secara astronomis Kecamatan Kaur Utara terletak pada $4^{\circ} 24' 12''$ – $4^{\circ} 32' 21''$ Lintang Selatan dan $103^{\circ} 10' 5''$ – $103^{\circ} 25' 21''$ Bujur Timur. Letak astronomis ini memberikan gambaran bahwa Kecamatan Kaur Utara beriklim tropis. Terdapat dua musim seperti umumnya kecamatan lain di Kabupaten Kaur yaitu musim penghujan dan musim kemarau. Pada tabel dideskripsikan bahwa musim penghujan lebih banyak terjadi pada akhir hingga awal tahun. Sedangkan musim kering atau kemarau lebih banyak terjadi pada pertengahan tahun.

Letak Geografis

Kecamatan Kaur Utara terletak di sebelah barat Pegunungan Bukit Barisan, termasuk dalam wilayah administrasi Kabupaten Kaur, Provinsi Bengkulu, Indonesia. Berjarak sekitar 40 km dari ibukota Kabupaten Kaur dan 230 km dari Provinsi Bengkulu. Luas wilayah daratan mencapai $49,8 \text{ km}^2$. Batas-batas wilayah Kecamatan Kaur Utara adalah :

- Sebelah paling utara berbatasan langsung dengan Kabupaten Bengkulu Selatan dan Padang Guci Hulu
- Sebelah paling selatan berbatasan dengan Kecamatan Padang Guci Hilir dan Kelam Tengah,
- Sebelah paling barat berbatasan dengan Kecamatan Lungkang Kule dan Padang Guci Hulu, dan
- Sebelah paling timur berbatasan dengan Kecamatan Lungkang Kule

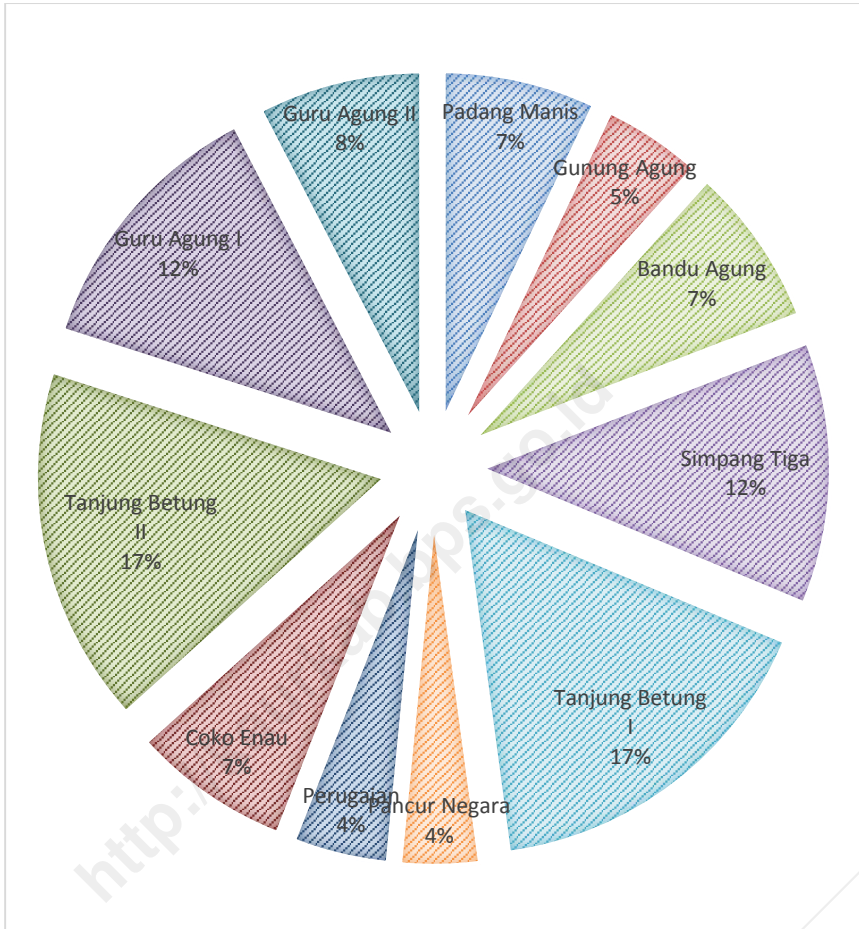
Luas wilayah yang paling besar di Kecamatan Kaur Utara adalah Desa Tanjung Betung II dengan luas wilayah mencapai 16,64 km². Sedangkan luas wilayah terkecil di wilayah Desa Pancur Negara seluas 1,82 km².

2. Iklim

Iklim di kecamatan Kaur Utara pada umumnya sama dengan iklim pada Kabupaten Kaur, rata-rata suhu pada bulan Mei 27,80 ini merupakan suhu tertinggi bila dibandingkan dengan bulan lainnya, dengan kelembaban rata-rata antara 80 sampai dengan 86 persen.

<http://kaurkab.bps.go.id>

Gambar 1 Luas Wilayah Menurut Desa/Kelurahan di Kecamatan Kaur Utara (km²), 2016



1.1 GEOGRAFI

Tabel 1.1.1 Luas Wilayah Menurut Desa/Kelurahan di Kecamatan Kaur Utara, 2016

| | Desa/Kelurahan | Luas (km ²) | Persentase |
|----|-------------------|-------------------------|---------------|
| | (1) | (2) | (3) |
| 1 | Padang Manis | 3,53 | 7,08 |
| 2 | Gunung Agung | 2,29 | 4,60 |
| 3 | Bandu Agung | 3,71 | 7,44 |
| 4 | Simpang Tiga | 6,07 | 12,19 |
| 5 | Tanjung Betung I | 8,25 | 16,57 |
| 6 | Pancur Negara | 1,82 | 3,66 |
| 7 | Perugaian | 2,20 | 4,41 |
| 8 | Coko Enau | 3,66 | 7,35 |
| 9 | Tanjung Betung II | 8,29 | 16,64 |
| 10 | Guru Agung I | 6,20 | 12,46 |
| 11 | Guru Agung II | 3,78 | 7,60 |
| | Kaur Utara | 49,80 | 100,00 |

Sumber: Badan Pertanahan Nasional Kabupaten Kaur

Tabel 1.1.2 Tinggi Wilayah di Atas Permukaan Laut (DPL) Menurut Desa/Kelurahan di Kecamatan Kaur Utara, 2016

| | Desa/Kelurahan | Tinggi (meter) |
|----|-----------------------|-----------------------|
| | (1) | (2) |
| 1 | Padang Manis | 114,00 |
| 2 | Gunung Agung | 218,00 |
| 3 | Bandu Agung | 114,25 |
| 4 | Simpang Tiga | 123,00 |
| 5 | Tanjung Betung I | 137,00 |
| 6 | Pancur Negara | 130,90 |
| 7 | Perugaian | 136,00 |
| 8 | Coko Enau | 153,00 |
| 9 | Tanjung Betung II | 146,88 |
| 10 | Guru Agung I | 166,00 |
| 11 | Guru Agung II | 154,90 |

Sumber: Statistik Potensi Desa, Badan Pusat Statistik Kabupaten Kau

Tabel 1.1.3 Jarak dari Kantor/Balai Desa ke Kantor Camat di Kecamatan Kaur Utara (km), 2016

| | Desa/Kelurahan | Keberadaan Kantor/Balai Desa (ada/tidak) | Jarak ke Kantor Camat |
|----|-------------------|--|-----------------------|
| | (1) | (2) | (3) |
| 1 | Padang Manis | Ada | 3 |
| 2 | Gunung Agung | Ada | 1,5 |
| 3 | Bandu Agung | Ada | 2 |
| 4 | Simpang Tiga | Tidak | 0 |
| 5 | Tanjung Betung I | Ada | 2 |
| 6 | Pancur Negara | Ada | 2 |
| 7 | Perugaian | Ada | 2,5 |
| 8 | Coko Enau | Tidak | 0,5 |
| 9 | Tanjung Betung II | Ada | 1,5 |
| 10 | Guru Agung I | Ada | 1 |
| 11 | Guru Agung II | Ada | 1 |

Sumber: Kantor Camat Kaur Utara

1.2 IKLIM

Tabel 1.2.1 Rata-rata Suhu dan Kelembaban Udara Menurut Bulan, 2016

| Bulan | Suhu Udara (°C) | | | Kelembaban Udara (%) | | |
|-----------|-----------------|------|-----------|----------------------|-----|-----------|
| | Maks | Min | Rata-rata | Maks | Min | Rata-rata |
| (1) | (2) | (3) | (4) | (5) | (6) | (7) |
| Januari | 32.1 | 24.8 | 27.7 | - | - | 84 |
| Februari | 32.1 | 24.7 | 27.5 | - | - | 82 |
| Maret | 32.2 | 24.9 | 27.7 | - | - | 85 |
| April | 32.1 | 24.9 | 27.6 | - | - | 85 |
| Mei | 32.1 | 25.2 | 27.8 | - | - | 85 |
| Juni | 31.5 | 24.4 | 27.3 | - | - | 81 |
| Juli | 31.4 | 24 | 27 | - | - | 83 |
| Agustus | 30.8 | 23.7 | 26.5 | - | - | 84 |
| September | 30.7 | 24.2 | 26.9 | - | - | 83 |
| Oktober | 29.9 | 24 | 26.5 | - | - | 85 |
| November | 30.3 | 24.2 | 26.8 | - | - | 86 |
| Desember | 29.7 | 23.8 | 26.3 | - | - | 85 |

Sumber: Badan Meteorologi, Klimatologi dan Geofisika Stasiun Klimatologi Klas I Pulau Baai

Tabel 1.2.2 Rata-Rata Tekanan Udara, Kecepatan Angin dan Penyinaran Matahari Menurut Bulan, 2016

| Bulan | Tekanan Udara (mb) | Kecepatan Angin (knot) | Penyinaran Matahari (%) |
|-----------|--------------------|------------------------|-------------------------|
| (1) | (2) | (3) | (4) |
| Januari | 1010.7 | 4.1 | 64.0 |
| Februari | 1010.6 | 4.0 | 64.0 |
| Maret | 1010.7 | 4.0 | 71.1 |
| April | 1009.7 | 3.9 | 68.7 |
| Mei | 1009.4 | 3.6 | 68.3 |
| Juni | 1010.6 | 4.0 | 67.2 |
| Juli | 1010.1 | 4.2 | 81.8 |
| Agustus | 1010.5 | 4.0 | 77.5 |
| September | 1010.6 | 4.7 | 73.3 |
| Oktober | 1010.5 | 4.3 | 44.7 |
| November | 1009.9 | 4.4 | 59.2 |
| Desember | 1009.7 | 5.0 | 52.3 |

Sumber: Badan Meteorologi, Klimatologi dan Geofisika Stasiun Klimatologi Klas I Pulau Baai

Tabel 1.2.3 Jumlah Curah Hujan dan Hari Hujan Menurut Bulan di Kabupaten Kaur, 2016

| Bulan | Diperta Kaur | | Linau | |
|-----------|-----------------------------------|------------|-----------------------------------|------------|
| | Curah Hujan (mm ³) | Hari Hujan | Curah Hujan (mm ³) | Hari Hujan |
| (1) | (2) | (3) | (4) | (5) |
| Januari | 349 | - | - | - |
| Februari | 256 | - | - | - |
| Maret | 612 | - | - | - |
| April | 140 | - | - | - |
| Mei | 166 | - | - | - |
| Juni | 331 | - | - | - |
| Juli | 78 | - | - | - |
| Agustus | 254 | - | - | - |
| September | 332 | - | - | - |
| Oktober | 326 | - | - | - |
| November | 260 | - | - | - |
| Desember | 272 | - | - | - |

Sumber: Badan Meteorologi, Klimatologi dan Geofisika Stasiun Klimatologi Klas I Pulau Baai

2 PEMERINTAHAN

<http://kaurkab.bps.go.id>

2. PEMERINTAHAN

Kecamatan Kaur Utara merupakan Kecamatan yang terbentuk bersamaan dengan dibentuknya Kabupaten Kaur pada tahun 2003 dengan dasar hukum Undang-undang Nomor 3 tahun 2003 yaitu tentang pembentukan wilayah Kecamatan Kaur Utara sebagai bagian wilayah administrasi Kabupaten Kaur.

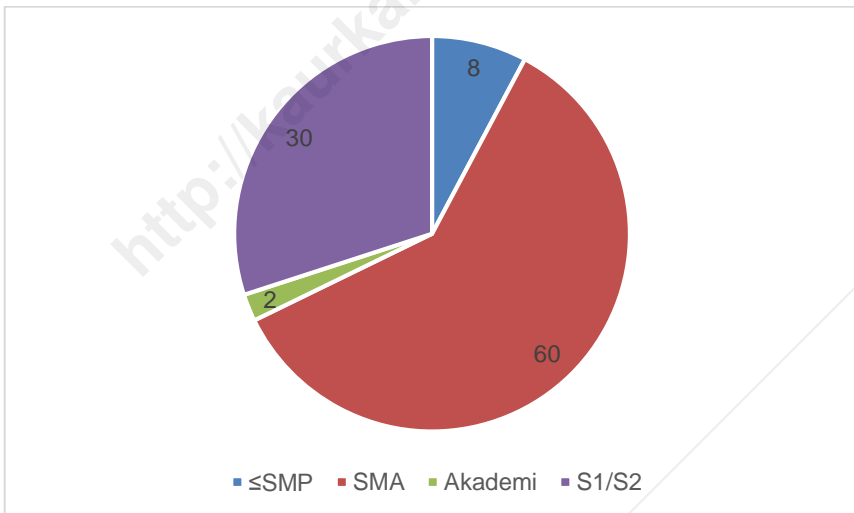
Hingga 2013, Kecamatan Kaur Utara terbagi menjadi 11 desa. Permendagri Nomor 18 tahun 2005 merupakan dasar hukum pembentukan 6 desa pertama. Pada tahun 2005, berdasarkan Perda Nomor 30, 31, 36 dan 37 tahun 2005 dimekarkan menjadi 10 desa. Pada tahun 2007 kembali keluar Perda Nomor 54 tahun 2007 sebagai dasar hukum pembentukan Desa Guru Agung II yang merupakan pemecahan dari Desa Guru Agung. Ibu kota Kecamatan Kaur Utara terletak di Desa Simpang Tiga.

Wilayah administrasi pemerintahan di Kecamatan Kaur Utara terdiri dari 10 desa yang berstatus desa definitif dan 1 kelurahan. Setiap desa dipimpin oleh kepala desa yang proses penunjukannya dipilih secara langsung oleh masyarakat desa. Sedangkan kelurahan dipimpin oleh seorang lurah yang penunjukannya langsung diangkat oleh pemerintah daerah. Perangkat desa/kelurahan terdiri dari kepala desa/lurah (kades), sekretaris desa/kelurahan (sekdes), kepala urusan (kaur), Badan Perwakilan Desa (BPD).

Gambar 2 Persentase Pegawai Kantor Camat/Desa/Kelurahan Menurut Jenis Kelamin di Kecamatan Kaur Utara, 2016



Gambar 3 Persentase Pegawai Kantor Camat/Desa/Kelurahan Menurut Pendidikan Tertinggi yang Ditamatkan di Kecamatan Kaur Utara, 2016



Tabel 2.1 Desa dan Klasifikasi Desa/Kelurahan di Kecamatan Kaur Utara, 2016

| | Desa/Kelurahan | Swasembada | Swakarsa | Swadaya |
|----|-------------------|------------|----------|----------|
| | (1) | (2) | (3) | |
| 1 | Padang Manis | - | - | - |
| 2 | Gunung Agung | - | - | - |
| 3 | Bandu Agung | - | - | - |
| 4 | Simpang Tiga | - | - | - |
| 5 | Tanjung Betung I | - | - | - |
| 6 | Pancur Negara | - | - | - |
| 7 | Perugaian | - | - | - |
| 8 | Coko Enau | - | - | - |
| 9 | Tanjung Betung II | - | - | - |
| 10 | Guru Agung I | - | - | - |
| 11 | Guru Agung II | - | - | - |
| | Kaur Utara | 11 | 0 | 0 |

Sumber: Master File Desa, BPS

Tabel 2.2 Jumlah Pegawai Kantor Camat dan Desa/Kelurahan Menurut Jenis Kelamin di Kecamatan Kaur Utara, 2016

| | Kantor Camat/Desa/Kelurahan | Laki-laki | Perempuan | Jumlah |
|----|--------------------------------|-----------|-----------|-----------|
| | (1) | (2) | (3) | (4) |
| | Kantor Camat | 12 | 8 | 20 |
| 1 | Padang Manis | 5 | | 5 |
| 2 | Gunung Agung | 5 | | 5 |
| 3 | Bandu Agung | 4 | 1 | 5 |
| 4 | Simpang Tiga | 7 | 6 | 13 |
| 5 | Tanjung Betung I | 5 | | 5 |
| 6 | Pancur Negara | 5 | | 5 |
| 7 | Perugaian | 5 | | 5 |
| 8 | Coko Enau | 5 | | 5 |
| 9 | Tanjung Betung II | 5 | | 5 |
| 10 | Guru Agung I | 5 | | 5 |
| 11 | Guru Agung II | 5 | | 5 |
| | Kaur Utara | 68 | 15 | 83 |

Sumber: Kantor Camat

Tabel 2.3 Jumlah Pegawai Kantor Camat dan Desa/Kelurahan Menurut Pendidikan Tertinggi yang Ditamatkan di Kecamatan Kaur Utara, 2016

| | Kantor Camat/Desa/Kelurahan | SMP | SMA | Akademi | S1/S2 | Jumlah |
|----|-----------------------------|----------|-----------|----------|-----------|-----------|
| | (1) | (2) | (3) | (4) | (5) | (6) |
| | Kantor Camat | - | 4 | 1 | 9 | 20 |
| 1 | Padang Manis | - | 5 | - | 1 | 5 |
| 2 | Gunung Agung | - | 4 | - | 2 | 5 |
| 3 | Bandu Agung | - | 5 | - | 1 | 5 |
| 4 | Simpang Tiga | - | 7 | - | 6 | 13 |
| 5 | Tanjung Betung I | 2 | 4 | - | - | 5 |
| 6 | Pancur Negara | 1 | 4 | - | 1 | 5 |
| 7 | Perugaian | 1 | 4 | - | 1 | 5 |
| 8 | Coko Enau | - | 5 | - | 1 | 5 |
| 9 | Tanjung Betung II | 1 | 5 | - | - | 5 |
| 10 | Guru Agung I | - | 6 | - | 2 | 5 |
| 11 | Guru Agung II | 2 | 2 | - | 2 | 5 |
| | Kaur Utara | 7 | 54 | 1 | 27 | 83 |

Sumber: Kantor Camat

3. KEPENDUDUKAN

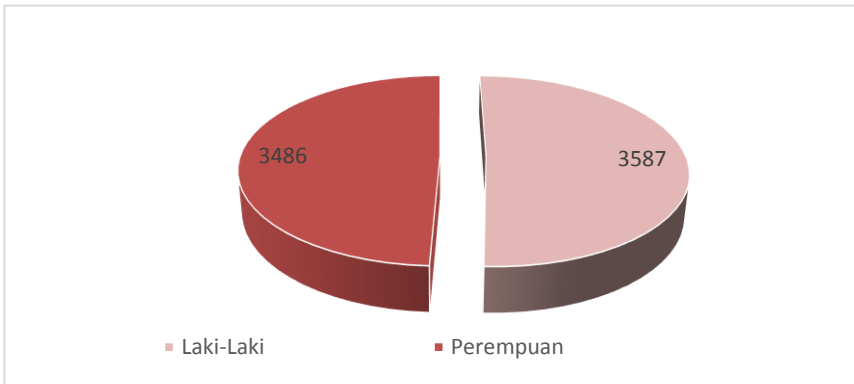
<http://kaurkab.bps.go.id>

3. KEPENDUDUKAN

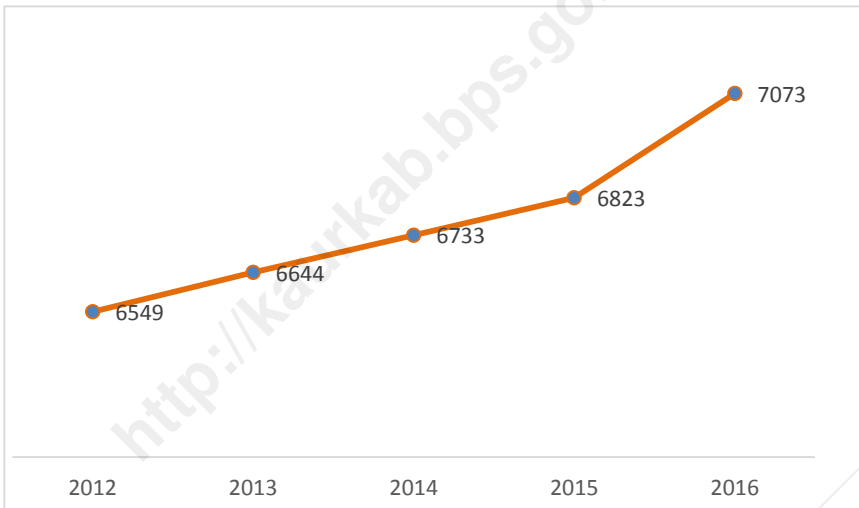
Jumlah penduduk Kecamatan Kaur Utara pada tahun 2016 diperkirakan mencapai 6.994 jiwa. Pada tahun 2015, jumlah penduduk Kecamatan Kaur Utara tercatat 6.907 jiwa. Artinya, pada tahun 2016 terjadi pertumbuhan penduduk sebesar 1.24 persen. Jumlah penduduk laki-laki mencapai 3.553 jiwa dan perempuan 3.441 jiwa. Rasio jenis kelamin atau sex ratio penduduk Kecamatan Kaur Utara pada 2016 sebesar 103. Angka ini menunjukkan bahwa setiap 100 penduduk perempuan di Kecamatan Kaur Utara terdapat 103 penduduk laki-laki..

<http://kaurkab.bps.go.id>

Gambar 4 Persentase Jumlah Penduduk Menurut Jenis Kelamin di Kecamatan Kaur Utara, 2016



Gambar 5 Perkembangan Jumlah Penduduk di Kecamatan Kaur Utara, 2012-2016



Tabel 3.1 Jumlah Penduduk, Rasio Jenis Kelamin dan Laju Pertumbuhan Penduduk di Kecamatan Kaur Utara, 2012 -2016

| Tahun | Jenis Kelamin | | | Rasio Jenis Kelamin | Laju Pertumbuhan (%) |
|-------|---------------|-----------|--------|---------------------|----------------------|
| | Laki-Laki | Perempuan | Jumlah | | |
| (1) | (2) | (3) | (4) | (5) | |
| 2012 | 3 329 | 3 219 | 6 549 | 103 | 1,78 |
| 2013 | 3 376 | 3 268 | 6 644 | 103 | 1,42 |
| 2014 | 3 423 | 3 309 | 6 733 | 103 | 1,32 |
| 2015 | 3 464 | 3 358 | 6 823 | 103 | 1,31 |
| 2016 | 3 587 | 3 486 | 7 073 | 103 | 3,53 |

Sumber: Proyeksi Penduduk Indonesia 2010–2035

Tabel 3.2 Kepadatan Penduduk di Kecamatan Kaur Utara, 2012-2016

| Tahun | Luas Wilayah (km2) | Jumlah Penduduk | Kepadatan |
|-------|--------------------|-----------------|-----------|
| (1) | (2) | (3) | (4) |
| 2012 | 49,80 | 6549 | 132 |
| 2013 | 49,80 | 6644 | 133 |
| 2014 | 49,80 | 6733 | 135 |
| 2015 | 49,80 | 6823 | 137 |
| 2016 | 49,80 | 7073 | 142 |

Sumber: Proyeksi Penduduk Indonesia 2010–2035

4. SOSIAL

<http://kaurkab.bps.go.id>

4.SOSIAL

1. Pendidikan

Keadaan sosial penduduk digambarkan dalam beberapa variabel antara lain pendidikan, kesehatan dan agama. Dalam bidang pendidikan, tingkat partisipasi sekolah diantaranya diukur dengan Angka Partisipasi Murni (APM) dan Angka Partisipasi Kasar (APK). Semakin tinggi jenjang pendidikan, APM dan APK semakin mengecil. Hanya APK SD yang mencapai angka 100 persen. Yang artinya dibanding jumlah penduduk usia 7-12 tahun, terdapat 110,50 persen penduduk yang masih bersekolah di SD tanpa memperhatikan umur.

Pada tahun 2016, di Kecamatan Kaur Utara terdapat 9 SD, 4 SMP, 3 SMA. Dari jumlah tersebut dapat dilihat bahwa sekolah SD belum tersedia di semua desa. Rasio murid guru masing-masing sebanyak 13 untuk SD, 12 untuk SMP, 14 untuk SMA .

2. Kesehatan

Fasilitas kesehatan merupakan salah satu tolak ukur dalam pencapaian pelaksanaan pembangunan di Kecamatan Kaur Utara. Pada tahun 2016 terdapat satu puskesmas di kelurahan Simpang Tiga. Sedangkan fasilitas kesehatan lainnya yakni posyandu sebanyak 16 tersebar di setiap desa, polindes sebanyak 3 yang ada di Desa Guru Agung, Tanjung Betung I, dan Pancur Negara. Tenaga kesehatan sendiri untuk tenaga medis, keperawatan dan kebidanan sudah tersedia. Namun tenaga kefarmasian belum tersedia. Dokter yang ada yaitu dokter umum sebanyak 2 orang dan 1 orang dokter gigi.


Dari 10 kasus penyakit yang paling banyak diderita penduduk di Kecamatan Kaur Utara pada tahun 2016, 3 urutan teratas yaitu ISPA sebanyak 50 kasus, penyakit mata 20 kasus, dan hipertensi 28 kasus. Sementara kasus penyakit gawat lain yang tercatat di Puskesmas Kaur Utara yaitu tuberculosi s sebanyak 1 kasus di Desa Bandu agung dan Desa Coko Enau dan 2 kasus tuberculosi s di Desa Perugaian.

Selama kurun waktu 5 tahun terakhir, jumlah bayi lahir terus mengalami kenaikan. Dari data Puskesmas Kaur Utara tidak terdapat bayi yang kekurangan gizi.

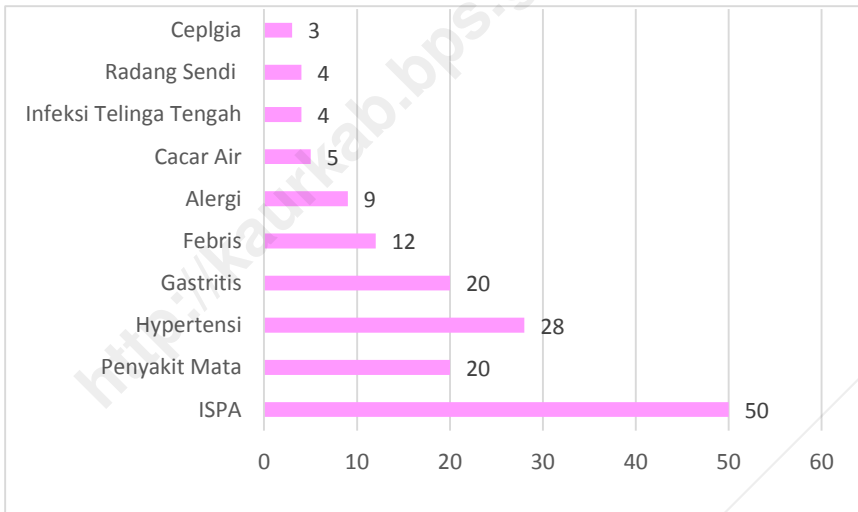
3. Agama

Keagamaan meliputi banyaknya penduduk pemeluk agama tertentu dan jumlah sarana ibadah. Hingga tahun 2016 di Kecamatan Kaur Utara sebagian besar penduduknya memeluk agama Islam dengan persentase sebesar 99,96. Untuk jumlah sarana ibadah di kecamatan ini tercatat memiliki 15 masjid, dan 7 musholla.

Gambar 6 Jumlah Sekolah Menurut Jenjang Pendidikan di Kecamatan Kaur Utara, 2016



Gambar 7 Jumlah Kasus 10 Penyakit Terbanyak di Kecamatan Kaur Utara, 2016



4.1 PENDIDIKAN**Tabel 4.1.1 Angka Partisipasi Murni (APM) dan Angka Partisipasi Kasar (APK) Menurut Jenjang Pendidikan di Kabupaten Kaur, 2016**

| Jenjang Pendidikan | APM | APK |
|--------------------|-------|--------|
| (1) | (2) | (3) |
| SD/MI | 98,98 | 110,50 |
| SMP/MTs | 61,83 | 77,92 |
| SMA/SMK/MA | 70,67 | 97,23 |

Sumber: Survei Sosial Ekonomi Nasional Kor, Maret 2016

Tabel 4.1.2 Jumlah Sekolah, Murid, Guru, dan Rasio Murid-Guru Sekolah Dasar (SD) Menurut Jenjang Pendidikan di Kecamatan Kaur Utara, 2016

| Jenjang Pendidikan | Sekolah | Murid | Guru | Rasio Murid-Guru |
|--------------------|-----------|-------------|------------|------------------|
| (1) | (2) | (3) | (4) | (5) |
| 1 SD | 9 | 1 077 | 83 | 13 |
| 2 MI | - | - | - | - |
| 3 SMP | 4 | 606 | 50 | 12 |
| 4 MTs | - | - | - | - |
| 5 SMA | 3 | 867 | 61 | 14 |
| 6 MA | - | - | - | - |
| Kaur Utara | 16 | 1473 | 194 | 39 |

Sumber: Dinas Pendidikan dan Kebudayaan Kabupaten Kaur

4.2 KESEHATAN

Tabel 4.2.1 Jumlah Fasilitas Kesehatan Menurut Desa/Kelurahan di Kecamatan Kaur Utara, 2016

| | Desa/Kelurahan | Rumah Sakit | Rumah Bersalin | Puskesmas | Posyandu | Klinik/Balai Kesehatan | Polindes |
|----|-------------------|-------------|----------------|-----------|-----------|------------------------|----------|
| | (1) | (2) | (3) | (4) | (5) | (6) | (7) |
| 1 | Padang Manis | - | - | - | 1 | - | 1 |
| 2 | Gunung Agung | - | - | - | 1 | - | - |
| 3 | Bandu Agung | - | - | - | 1 | - | - |
| 4 | Simpang Tiga | - | - | 1 | 6 | - | - |
| 5 | Tanjung Betung I | - | - | - | 1 | - | - |
| 6 | Pancur Negara | - | - | - | 1 | - | - |
| 7 | Perugaian | - | - | - | 1 | - | 1 |
| 8 | Coko Enau | - | - | - | 1 | - | - |
| 9 | Tanjung Betung II | - | - | - | 1 | - | 1 |
| 10 | Guru Agung I | - | - | - | 1 | - | 1 |
| 11 | Guru Agung II | - | - | - | 1 | - | - |
| | Kaur Utara | 0 | 0 | 1 | 16 | 0 | 3 |

Sumber: Puskesmas Kecamatan Kaur Utara

Tabel 4.2.2 Jumlah Tenaga Kesehatan Menurut Desa/Kelurahan di Kecamatan Kaur Utara, 2016

| | Desa/Kelurahan | Tenaga Kesehatan | | | | |
|----|-------------------|------------------|--------------------|------------------|--------------------|--------------------------|
| | | Tenaga Medis | Tenaga Keperawatan | Tenaga Kebidanan | Tenaga Kefarmasian | Tenaga Kesehatan Lainnya |
| | (1) | (2) | (3) | (4) | (5) | (6) |
| 1 | Padang Manis | - | - | - | - | - |
| 2 | Gunung Agung | - | - | - | - | - |
| 3 | Bandu Agung | - | - | - | - | - |
| 4 | Simpang Tiga | 3 | 7 | 12 | 2 | - |
| 5 | Tanjung Betung I | - | - | - | - | - |
| 6 | Pancur Negara | - | - | - | - | - |
| 7 | Perugaian | - | - | - | - | - |
| 8 | Coko Enau | - | - | - | - | - |
| 9 | Tanjung Betung II | - | - | - | - | - |
| 10 | Guru Agung I | - | - | - | - | - |
| 11 | Guru Agung II | - | - | - | - | - |
| | Kaur Utara | 3 | 7 | 12 | 2 | 0 |

Sumber: Puskesmas Kecamatan Kaur Utara

Tabel 4.2.3 Jumlah Dokter Spesialis, Dokter Umum, dan Dokter Gigi Menurut Sarana Pelayanan Kesehatan di Kecamatan Kaur Utara, 2016

| Unit Kerja | Dokter Spesialis | Dokter Umum | Dokter Gigi |
|---------------|------------------|-------------|-------------|
| (1) | (2) | (3) | (4) |
| Puskesmas | - | 2 | 1 |
| Rumah Sakit | - | - | - |
| Jumlah | 0 | 2 | 1 |

Sumber: Puskesmas Kecamatan Kaur Utara

Tabel 4.2.4 Jumlah Kasus 10 Penyakit Terbanyak di Kecamatan Kaur Utara, 2016

| Jenis Penyakit | | Jumlah Kasus |
|-------------------|------------------------|--------------|
| (1) | | (2) |
| 1. | ISPA | 50 |
| 2. | Penyakit Mata | 20 |
| 3. | Hypertensi | 28 |
| 4. | Gastritis | 20 |
| 5. | Febris | 12 |
| 6. | Alergi | 9 |
| 7. | Cacar Air | 5 |
| 8. | Infeksi Telinga Tengah | 4 |
| 9. | Radang Sendi | 4 |
| 10. | Ceplgia | 3 |
| Kaur Utara | | 155 |

Sumber: Puskesmas Kecamatan Kaur Utara

Tabel 4.2.5 Jumlah Bayi Lahir, Bayi Berat Badan Lahir Rendah (BBLR), BBLR Dirujuk, dan Bergizi Buruk di Kecamatan Kaur Utara, 2012-2016

| Desa/Kelurahan | Bayi Lahir | BBLR | | Gizi Buruk |
|----------------|------------|--------|---------|------------|
| | | Jumlah | Dirujuk | |
| (1) | (2) | (3) | (4) | (5) |
| 2012 | 46 | - | - | 1 |
| 2013 | 68 | - | - | - |
| 2014 | 56 | - | - | - |
| 2015 | 66 | - | - | - |
| 2016 | 140 | 6 | 3 | 0 |

Sumber: Puskesmas Kecamatan Kaur Utara

Tabel 4.2.6 Jumlah Ibu Hamil, Melakukan Kunjungan K1, Melakukan Kunjungan K4, Kurang Energi Kronis (KEK), dan Mendapat Tablet Zat Besi (Fe) di Kecamatan Kaur Utara, 2011–2016

| Tahun | Jumlah Ibu Hamil | Melakukan Kunjungan K1 | Melakukan Kunjungan K4 | Kurang Energi Kronis (KEK) | Mendapat Zat Besi (Fe) |
|-------|------------------|------------------------|------------------------|----------------------------|------------------------|
| (1) | (2) | (3) | (4) | (5) | (6) |
| 2012 | - | - | - | - | - |
| 2013 | - | - | - | - | - |
| 2014 | 152 | 152 | 152 | 140 | 152 |
| 2015 | 151 | 151 | 151 | 150 | 151 |
| 2016 | 152 | 140 | 130 | 6 | 140 |

Sumber: Puskesmas Kecamatan Kaur Utara

Tabel 4.2.7 Jumlah Kasus HIV/AIDS, IMS, DBD, Diare, TB, dan Malaria di Kecamatan Kaur Utara, 2016

| | Desa/Kelurahan | HIV/AIDS | IMS | DBD | Diare | TB | Malaria |
|----|-----------------------|-----------------|------------|------------|--------------|-----------|----------------|
| | (1) | (2) | (3) | (4) | (5) | (6) | (7) |
| 1 | Padang Manis | - | - | - | - | - | - |
| 2 | Gunung Agung | - | - | - | - | - | - |
| 3 | Bandu Agung | - | - | - | - | 1 | - |
| 4 | Simpang Tiga | - | - | - | - | - | - |
| 5 | Tanjung Betung I | - | - | - | - | - | - |
| 6 | Pancur Negara | - | - | - | - | - | - |
| 7 | Perugaian | - | - | - | - | 1 | - |
| 8 | Coko Enau | - | - | - | - | 1 | - |
| 9 | Tanjung Betung II | - | - | - | - | - | - |
| 10 | Guru Agung I | - | - | - | - | - | - |
| 11 | Guru Agung II | - | - | - | - | 1 | - |
| | Kaur Utara | 0 | 0 | 0 | 2 | 4 | 0 |

Sumber: Puskesmas Kecamatan Kaur Utara

Tabel 4.2.8 Jumlah Pasangan Usia Subur dan Peserta KB Aktif Menurut Desa/Kelurahan di Kecamatan Kaur Utara, 2016

| | Desa/Kelurahan | Jumlah PUS | Peserta KB Aktif | | | |
|----|-------------------|--------------|------------------|----------|----------|-----------|
| | | | IUD | MOW | MOP | Kondom |
| | (1) | (2) | (3) | (4) | (5) | (6) |
| 1 | Padang Manis | 201 | - | - | - | 1 |
| 2 | Gunung Agung | 218 | - | - | - | 9 |
| 3 | Bandu Agung | 258 | - | - | - | 1 |
| 4 | Simpang Tiga | 860 | 1 | 2 | - | 4 |
| 5 | Tanjung Betung I | 161 | 1 | - | - | 1 |
| 6 | Pancur Negara | 186 | - | - | - | 1 |
| 7 | Perugaian | 245 | - | - | - | 3 |
| 8 | Coko Enau | 194 | 1 | - | - | 1 |
| 9 | Tanjung Betung II | 146 | - | - | - | - |
| 10 | Guru Agung I | 155 | - | - | - | 3 |
| 11 | Guru Agung II | 185 | - | - | - | - |
| | Kaur Utara | 2 809 | 3 | 2 | 0 | 24 |

Lanjutan Tabel 4.2.8

| Desa/Kelurahan | | Peserta KB Aktif | | | |
|-------------------|-------------------|------------------|------------|-----------|------------|
| | | Implan | Suntikan | Pil | Jumlah |
| (1) | | (7) | (8) | (9) | (10) |
| 1 | Padang Manis | 5 | 21 | 3 | 30 |
| 2 | Gunung Agung | 13 | 25 | 11 | 58 |
| 3 | Bandu Agung | 25 | 42 | 6 | 74 |
| 4 | Simpang Tiga | 23 | 67 | 15 | 112 |
| 5 | Tanjung Betung I | 18 | 17 | 3 | 40 |
| 6 | Pancur Negara | 8 | 27 | 8 | 44 |
| 7 | Perugaian | 19 | 36 | 10 | 68 |
| 8 | Coko Enau | 6 | 24 | 5 | 37 |
| 9 | Tanjung Betung II | 8 | 16 | 2 | 26 |
| 10 | Guru Agung I | 5 | 8 | 1 | 17 |
| 11 | Guru Agung II | 4 | 20 | 5 | 29 |
| Kaur Utara | | 134 | 303 | 69 | 535 |

Sumber: Puskesmas Kecamatan Kaur Utara

4.3 AGAMA

Tabel 4.3.1 Jumlah Penduduk Menurut Desa/Kelurahan dan Agama yang Dianut di Kecamatan Kaur Utara, 2016

| | Desa/Kelurahan | Islam | Protestan | Katolik | Hindu | Budha | Lainnya |
|----|-------------------|--------------|-----------|----------|----------|----------|----------|
| | (1) | (2) | (3) | (4) | (5) | (6) | (7) |
| 1 | Padang Manis | 520 | - | - | - | - | - |
| 2 | Gunung Agung | 669 | - | - | - | - | - |
| 3 | Bandu Agung | 798 | - | - | - | - | - |
| 4 | Simpang Tiga | 1998 | 3 | - | - | - | - |
| 5 | Tanjung Betung I | 503 | - | - | - | - | - |
| 6 | Pancur Negara | 596 | - | - | - | - | - |
| 7 | Perugaian | 582 | - | - | - | - | - |
| 8 | Coko Enau | 521 | - | - | - | - | - |
| 9 | Tanjung Betung II | 504 | - | - | - | - | - |
| 10 | Guru Agung I | 506 | - | - | - | - | - |
| 11 | Guru Agung II | 534 | - | - | - | - | - |
| | Kaur Utara | 7 731 | 3 | 0 | 0 | 0 | 0 |

Sumber: KUA Kecamatan Kaur Utara

Tabel 4.3.2 Jumlah Tempat Peribadatan Menurut Desa/Kelurahan di Kecamatan Kaur Utara, 2016

| | Desa/Kelurahan | Masjid | Mushola | Gereja Protestan | Gereja Katolik | Pura | Vihara |
|----|-------------------|-----------|----------|------------------|----------------|----------|----------|
| | (1) | (2) | (3) | (4) | (5) | (6) | (7) |
| 1 | Padang Manis | 1 | - | - | - | - | - |
| 2 | Gunung Agung | 2 | - | - | - | - | - |
| 3 | Bandu Agung | 1 | - | - | - | - | - |
| 4 | Simpang Tiga | 3 | 4 | - | - | - | - |
| 5 | Tanjung Betung I | 1 | - | - | - | - | - |
| 6 | Pancur Negara | 1 | - | - | - | - | - |
| 7 | Perugaian | 2 | - | - | - | - | - |
| 8 | Coko Enau | 1 | 1 | - | - | - | - |
| 9 | Tanjung Betung II | 1 | - | - | - | - | - |
| 10 | Guru Agung I | 1 | 1 | - | - | - | - |
| 11 | Guru Agung II | 1 | 1 | - | - | - | - |
| | Kaur Utara | 15 | 7 | 0 | 0 | 0 | 0 |

Sumber: KUA Kecamatan Kaur Utara

5. PERTANIAN

<http://kaurkab.bps.go.id>

5. PERTANIAN

1. Tanaman Pangan

Pada tahun 2016, luas lahan sawah yang terdapat di semua kecamatan Kaur Utara berjumlah total 592 hektar yang terdiri dari jenis pengairan irigasi sejumlah 533 hektar dan non irigasi sejumlah 59 hektar. Selain lahan sawah, Kecamatan Kaur Utara juga memiliki lahan tegal/kebun seluas 185 hektar, ladang/huma seluas 273 hektar, dan lahan yang sementara tidak diusahakan seluas 54 hektar.

Luas panen padi sawah yaitu 901 hektar dan padi ladang 57 hektar. Untuk tanaman palawija yang dihasilkan di antaranya jagung, kedelai, kacang tanah, ubi kayu dan ubi jalar dengan persentase luas panen terbesar adalah kedelai mencapai total 77 hektar pada tahun 2016

2. Hortikultura

Selain tanaman padi dan palawija, Kecamatan Kaur Utara juga mempunyai keragaman produksi tanaman hortikultura. Pada tahun 2016, terdapat 2 komoditi besar yaitu cabai dan tomat. Total luas panen tanaman cabai yang terdiri dari cabai besar dan rawit mencapai 32 hektar dengan produksi sebesar 265 kuintal. Sedangkan tomat luas panen seluas 19 hektar dengan produksi sebesar 297 kuintal.

3. Perkebunan

Dukungan luas wilayah dan kondisi lahan di Kecamatan Kaur Utara terhadap komoditas tanaman perkebunan menjadikan wilayah ini banyak yang dimanfaatkan sebagai lahan perkebunan. Luas perkebunan karet seluas 490 hektar, dan kelapa sawit mencapai 430 hektar, sedangkan tanaman perkebunan kopi seluas 244 hektar.

4. Peternakan

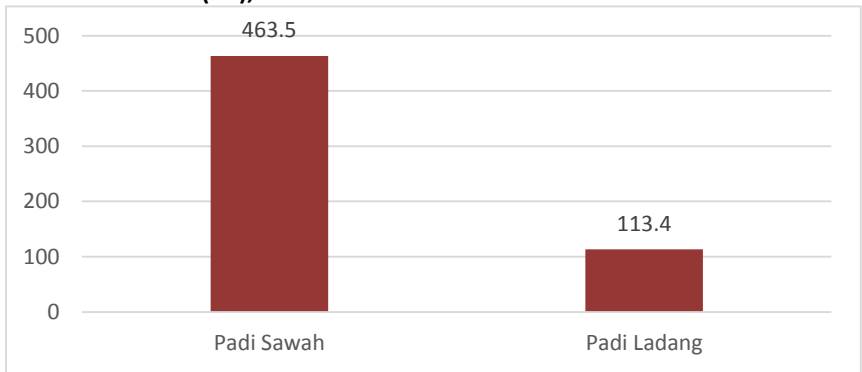
Hewan ternak dibagi dalam dua kelompok yaitu ternak besar dan ternak kecil serta unggas. Hewan yang masuk kategori ternak besar adalah sapi potong dan kerbau. Sedangkan hewan yang masuk kategori ternak kecil dan unggas adalah kambing, domba, babi, itik, ayam ras, dan ayam kampung. Secara umum, populasi ternak besar mengalami peningkatan dari tahun sebelumnya. Tahun 2016 populasi sapi potong

5. Perikanan

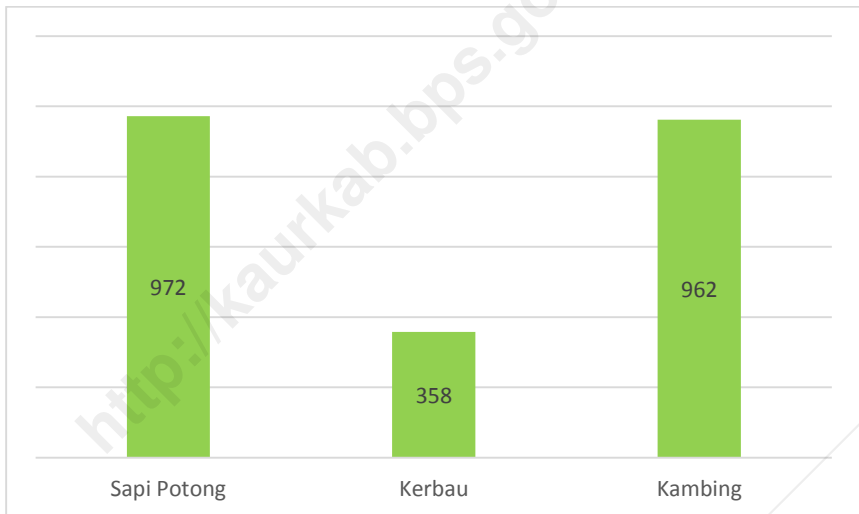
Sektor perikanan memegang peranan tak kalah penting dalam perekonomian masyarakat Kabupaten Kaur. Pada tahun 2016 Untuk Kecamatan Kaur Utara data tidak tersedia.

<http://kaurkab.bps.go.id>

Gambar 8 Luas Panen Padi Sawah dan Padi Ladang di Kecamatan Kaur Utara (Ha), 2016



Gambar 9 Populasi Ternak di Kecamatan Kaur Utara (ekor), 2011-2016



5.1 TANAMAN PANGAN**Tabel 5.1.1 Luas Lahan Sawah Menurut Jenis Pengairan di Kecamatan Kaur Utara (hektar), 2016**

| Jenis Lahan Sawah | Luas |
|--------------------------|-------------|
| (1) | (2) |
| Sawah Irigasi | 533 |
| Sawah Non Irigasi | 59 |
| Kaur Utara | 592 |

Sumber: Laporan Statistik Tanaman Pangan, Penggunaan Lahan

Tabel 5.1.2 Luas Lahan Tegal/Kebun, Ladang/Huma dan Sementara Tidak Diusahakan di Kecamatan Kaur Utara (Hektar), 2016

| Jenis Lahan | Luas |
|----------------------------|-------------|
| (1) | (2) |
| Tegal/Kebun | 185 |
| Ladang/Huma | 273 |
| Sementara Tidak Diusahakan | 54 |
| Kaur Utara | 512 |

Sumber: Laporan Statistik Tanaman Pangan, Penggunaan Lahan

Tabel 5.1.3 Luas Panen Padi Sawah dan Padi Ladang di Kecamatan Kaur Utara (Hektar), 2016

| Jenis Padi | Luas Panen |
|-------------------|-------------------|
| (1) | (2) |
| Padi Sawah | 901 |
| Padi Ladang | 57 |
| Kaur Utara | 958 |

Sumber: Laporan Statistik Tanaman Pangan, Penggunaan Lahan

<http://kaurkab.bps.go.id>

Tabel 5.1.4 Luas Panen Tanaman Palawija di Kecamatan Kaur Utara (Hektar), 2016

| Jenis Palawija | Luas Panen |
|----------------|------------|
| (1) | (2) |
| Jagung | 14 |
| Kedelai | 35 |
| Kacang Tanah | 15 |
| Kacang Hijau | - |
| Ubi Kayu | 9 |
| Ubi Jalar | 4 |

Sumber: Laporan Statistik Tanaman Pangan, Penggunaan Lahan

5.2 HORTIKULTURA

Tabel 5.2.1 Luas Panen dan Produksi Tanaman Sayuran Menurut Jenis Sayuran di Kecamatan Kaur Utara, 2016

| Jenis Sayuran | Luas Panen (Hektar) | Produksi (Kuintal) |
|----------------|---------------------|--------------------|
| (1) | (2) | (3) |
| Bawang Merah | - | - |
| Cabai Besar | 6 | 96 |
| Timun | 4 | 16 |
| Terung | 9 | 104 |
| Kacang Panjang | 17 | 54 |
| Cabai Rawit | 5 | 54 |
| Bawang Daun | 3 | 18 |
| Jahe | 3 | 30 |
| Kunyit | 1,2 | 12 |
| Lengkuas | 0,95 | 9,5 |
| Kencur | 1 | 10 |
| Tomat | 5 | 34 |

Sumber: Dinas Pertanian melalui Survei Pertanian Hortikultura

5.3 PERKEBUNAN

Tabel 5.3.1 Luas Tanaman dan Produksi Tanaman Sayuran Menurut Jenis Sayuran di Kecamatan Kaur Utara, 2016

| Jenis Tanaman | Luas Tanaman (Hektar) | Produksi (Ton) |
|---------------|-----------------------|----------------|
| (1) | (2) | (3) |
| Karet | - | - |
| Kelapa | - | - |
| Kelapa Sawit | - | - |
| Kopi | - | - |
| Lada | - | - |
| Kakao | - | - |
| Cengkeh | - | - |
| Jarak | - | - |
| Kemiri | - | - |
| Kapuk | - | - |
| Pinang | - | - |
| Kayu Manis | - | - |
| Aren | - | - |

Sumber: Dinas Pertanian Kabupaten Kaur

5.4 PETERNAKAN

Tabel 5.4.1 Populasi Ternak Menurut Jenis Ternak di Kecamatan Kaur Utara (Ekor), 2016

| Jenis Ternak | Jumlah |
|---------------------|---------------|
| (1) | (2) |
| Sapi Perah | - |
| Sapi Potong | 972 |
| Kerbau | 358 |
| Kuda | - |
| Kambing | 962 |
| Domba | - |
| Babi | - |
| Kaur Utara | 5 086 |

Sumber: Dinas Pertanian Kabupaten Kaur

Tabel 5.4.2 Populasi Unggas Menurut Jenis Unggas di Kecamatan Kaur Utara (Ekor), 2016

| Jenis Unggas | Jumlah |
|-------------------|--------------|
| (1) | (2) |
| Ayam Kampung | 3 028 |
| Ayam Petelur | - |
| Ayam Pedaging | - |
| Ayam | 4 560 |
| Itik/Itik Manila | 2 542 |
| Kaur Utara | 5 258 |

5.5 PERIKANAN**Tabel 5.5.1 Jumlah Rumah Tangga dan Produksi Perikanan Tangkap Menurut Subsektor di Kecamatan Kaur Utara, 2016**

| Jenis | Rumah Tangga | Produksi (Ton) |
|-------------------|--------------|----------------|
| (1) | (2) | (3) |
| Perikanan Laut | - | - |
| Perairan Umum | - | - |
| Kaur Utara | - | - |

Sumber: Dinas Kelautan dan Perikanan Kab. Kaur

<http://kaurkab.bps.go.id>

Tabel 5.5.2 Jumlah Perahu/Kapal Menurut Jenis Kapal di Kecamatan Kaur Utara, 2016

| Jenis Unggas | Jumlah |
|---------------------|--------|
| (1) | (2) |
| Perahu Tanpa Motor | - |
| Perahu Motor Tempel | - |
| Kapal Motor | - |
| Kaur Utara | - |

Sumber: Dinas Kelautan dan Perikanan Kab. Kaur

6.ENERGI

<http://kaurkab.bps.go.id>

6. ENERGI

Permintaan listrik di Indonesia sebagai negara berkembang, tumbuh cepat. Pemakaian listrik meningkat per tahun karena cukup besarnya peningkatan pemakaian listrik di sektor rumah tangga. Peningkatan ini diperkirakan akan terus berlanjut di masa depan.

Jumlah pelanggan listrik PLN selama kurun waktu 5 tahun terakhir di Kecamatan Kaur Utara terus mengalami peningkatan. Peningkatan terbesar adalah dari tahun 2015 ke tahun 2016.

<http://kaurkab.bps.go.id>

Tabel 6.1 Jumlah Pelanggan Listrik di Kecamatan Kaur Utara, 2012–2016

| Tahun | Jumlah |
|-------|--------|
| (1) | (2) |
| 2012 | 1 083 |
| 2013 | 1 153 |
| 2014 | 1 287 |
| 2015 | 1 347 |
| 2016 | - |

Sumber: PT PLN Kabupaten Kaur

<http://kaurkab.bps.go.id>

7 PERDAGANGAN

<http://kaurkab.bps.go.id>

7. PERDAGANGAN

Sektor perdagangan memegang peranan penting dalam mendukung perekonomian penduduk. Kemajuan pembangunan sektor perdagangan diharapkan dapat memberikan kontribusi yang berarti bagi kemajuan pembangunan pertumbuhan ekonomi.

Salah satu tempat terjadinya kegiatan ekonomi perdagangan yang disediakan pemerintah adalah pasar. Dari tahun 2015 hingga 2016, di Kecamatan Kaur Utara terdapat pasar yang terletak di Desa Simpang Tiga dan Coko Enau.

<http://kaurkab.bps.go.id>

Tabel 7.1 Jumlah Pasar Menurut Desa/Kelurahan di Kecamatan Kaur Utara, 2014-2016

| | Desa/Kelurahan | Pasar Harian | Pasar Mingguan |
|----|-----------------------|---------------------|-----------------------|
| | (1) | (2) | (3) |
| 1 | Padang Manis | - | - |
| 2 | Gunung Agung | - | - |
| 3 | Bandu Agung | - | - |
| 4 | Simpang Tiga | - | 1 |
| 5 | Tanjung Betung I | - | - |
| 6 | Pancur Negara | - | - |
| 7 | Perugaian | - | - |
| 8 | Coko Enau | 1 | - |
| 9 | Tanjung Betung II | - | - |
| 10 | Guru Agung I | - | - |
| 11 | Guru Agung II | - | - |
| | Kaur Utara | 1 | 1 |

Sumber: Kantor Camat Kaur Utara

8 HOTEL DAN PARIWISATA

<http://kaurkab.bps.go.id>

8. HOTEL DAN PARIWISATA

Pada tahun 2016 di Kecamatan Kaur Utara terdapat 5 restoran/rumah makan yaitu di Desa Simpang 3.

<http://kaurkab.bps.go.id>

Tabel 8.1 Jumlah Restoran/Rumah Makan Menurut Desa/Kelurahan di Kecamatan Kaur Utara, 2016

| | Desa/Kelurahan | 2015 | 2016 |
|----|-----------------------|-------------|-------------|
| | (1) | (2) | (3) |
| 1 | Padang Manis | - | - |
| 2 | Gunung Agung | - | - |
| 3 | Bandu Agung | - | - |
| 4 | Simpang Tiga | 1 | 5 |
| 5 | Tanjung Betung I | - | - |
| 6 | Pancur Negara | - | - |
| 7 | Perugaian | - | - |
| 8 | Coko Enau | - | - |
| 9 | Tanjung Betung II | - | - |
| 10 | Guru Agung I | - | - |
| 11 | Guru Agung II | - | - |
| | Kaur Utara | 1 | 5 |

Sumber: Kantor Camat Kaur Utara

DATA
MENCERDASKAN BANGSA

DATA

MENCERDASKAN BANGSA

<http://kaurkab.bps.go.id>



**BADAN PUSAT STATISTIK
KABUPATEN KAUR**

Jl. Peltu M. Ilyas T. Panji Alam Padang Kempas Bintuhan
Telp. (0739) 6180009-10, Fax. (0736) 6180002
Homepage: [//kaurkab.bps.go.id](http://kaurkab.bps.go.id) Email: bps1704@bps.go.id