



Kecamatan

MEDAN SELAYANG

Dalam Angka

Medan Selayang District in Figures

2024

Volume 25, 2024



**BADAN PUSAT STATISTIK
KOTA MEDAN**
BPS - Statistic Medan Municipality

Katalog/Catalogue: 1102001.1275100

ISSN 2830-2176

Kecamatan

MEDAN SELAYANG

Dalam Angka

Medan Selayang District in Figures

2024

Volume 25, 2024



**Badan Pusat Statistik
Kota Medan**

BPS-STATISTICS MEDAN MUNICIPALITY

KECAMATAN MEDAN SELAYANG DALAM ANGKA
Medan Selayang District in Figures
2023

Volume 25, 2024

ISSN: 2830-2176

No. Publikasi/*Publication Number*: 12750.24023

Katalog /*Catalog*: 1102001.1275100

Ukuran Buku/*Book Size*: 14,8 cm x 21 cm

Jumlah Halaman/*Number of Pages* : xxvi + 130 hal/*pages*

Naskah/*Manuscript*:

BPS Kota Medan/ *BPS-Statistics of Medan Municipality*

Penyunting/*Editor*:

BPS Kota Medan/ *BPS-Statistics of Medan Municipality*

Desain Kover/*Cover Design*:

BPS Kota Medan/ *BPS-Statistics of Medan Municipality*

Ilustrasi Kover/*Cover Illustration*:

Kecamatan Medan Selayang

Diterbitkan oleh/*Published by*:

©BPS Kota Medan/*BPS-Statistics of Medan Municipality*

Dilarang mengumumkan, mendistribusikan, mengomunikasikan, dan/atau menggandakan sebagian atau seluruh isi buku ini untuk tujuan komersil tanpa izin tertulis dari Badan Pusat Statistik Kota Medan.

Prohibited to announce, distribute, communicate, and/or copy part or all of this book for commercial purpose without permission from BPS-Statistics Indonesia of Medan Municipality.

TIM PENYUSUN/COMPILERS

**Kecamatan Medan Selayang Dalam Angka 2024
Medan Selayang District in Figure 2024**

Volume 25, 2024

Pengarah/Director:

Hafsyah Aprillia

Penanggung Jawab/Persons in Charge:

Hafsyah Aprillia

Penyunting/Editors:

Elia Wesley Sukarno

Pengolah Data dan Penulis Naskah/Data Processors and Writers:

Siti Aisyah HE Hutagalung,
Sinta Nauli

Penata Letak/Layouters:

Arifah Astining Cahya,
Siti Aisyah HE Hutagalung,
Muhammad Mahruzar Fadlan

Penerjemah/Translators:

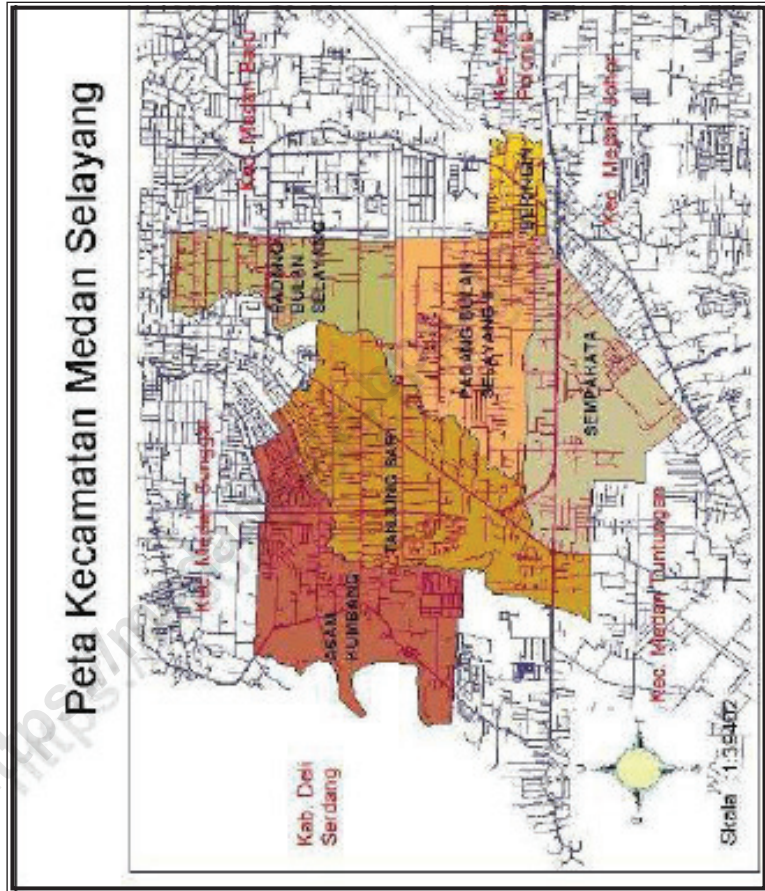
Sinta Nauli

KONTRIBUTOR DATA/DATA CONTRIBUTORS

1. Badan Pusat Statistik/*BPS-Statistics Indonesia*
2. Kementerian Pendidikan dan Kebudayaan/*Ministry of Education and Culture*
3. Kantor Kementerian Agama Kota Medan/ *Religion Office of Medan Municipality*
4. Dinas Kependudukan dan Catatan Sipil Kota Medan/ *Civil Registry Office of Medan Municipality*
5. Kementerian Urusan Agama Kecamatan Medan Selayang/*Ministry of Religious Affair Medan Selayang District*
6. Kantor Kecamatan Medan Selayang/*Office of Medan Selayang District*

<https://medankota.bps.go.id>

PETA WILAYAH KECAMATAN MEDAN SELAYANG
MAP OF MEDAN SELAYANG District



KEPALA BPS KOTA MEDAN
CHIEF STATISTICIAN OF MEDAN MUNICIPALITY



HAFSYAH APRILLIA



KATA PENGANTAR

Puji dan syukur kami panjatkan ke hadirat Tuhan Yang Maha Esa, sehingga kami dapat menyelesaikan publikasi “Kecamatan Medan Selayang Dalam Angka 2023” ini. Dengan adanya bantuan dari Pemerintah Kecamatan Medan Selayang serta instansi pemerintah lainnya, publikasi Kecamatan Medan Selayang Dalam Angka 2023 dapat terbit tepat waktu.

Kebutuhan akan data Statistik di setiap sektor Pembangunan saat ini semakin dirasakan. Hal tersebut menjadi pendorong bagi kami untuk menyusun publikasi ini. Data yang disajikan bersumber dari data yang terdapat di Kantor Kecamatan Medan Selayang, kantor kelurahan sekecamatan Medan Selayang serta instansi pemerintah lainnya. Selain itu data yang ada pada publikasi ini merupakan data yang bersumber dari berbagai kegiatan rutin, survei maupun sensus yang diselenggarakan Badan Pusat Statistik di kecamatan Medan Selayang.

Pada kesempatan ini kami mengucapkan banyak terima kasih kepada Camat Medan Selayang atas perhatian dan bantuannya sehingga terbitnya publikasi ini, serta kepada instansi-instansi pemerintah lainnya.

Saran dan kritik demi penyempurnaan publikasi ini di masa yang akan datang sangat kami harapkan dari berbagai pihak.

Akhirnya semoga penyajian data statistik ini dapat membantu memenuhi kebutuhan data bagi pihak-pihak yang memerlukan serta bermanfaat bagi semua pihak

Medan , September 2024
Kepala Badan Pusat Statistik
Kota Medan

Hafsyah Aprillia



PREFACE

Praise and gratitude we pray to the presence of God Almighty, so that we can complete the publication of “Medan Selayang Subdistrict in Figures 2023”. With assistance from the Medan Selayang District Government and other government agencies, the publication of the Medan Selayang District in Figures 2023 can be published on time.

The need for statistical data in every development sector is currently being felt more and more. This has motivated us to compile this publication. The data presented is sourced from data contained in the Medan Selayang District Office, the Medan Selayang District office and other government agencies. In addition, the data contained in this publication is data sourced from various routine activities, surveys and censuses conducted in the Medan Selayang District.

We would like to take this opportunity to thank the Medan Selayang District Head for his attention and assistance in producing this publication, as well as to other government agencies.

Suggestions and criticisms for the improvement of this publication in the future are highly expected from various parties.

Finally, we hope that the presentation of this statistical data can help meet the data needs of those who need it and be of benefit to all parties

Medan, September 2024
Head of BPS-Statistics Medan Municipality

Hafsyah Aprillia

DAFTAR ISI/CONTENTS

Kecamatan Medan Selayang Dalam Angka 2024
Medan Selayang District in Figure 2024
 Volume 25, 2024

	Halaman <i>Page</i>
Kata Pengantar.....	xi
Preface.....	xii
Daftar Isi/ Contents	xiii
DAFTAR TABEL/ LIST OF TABLES	XV
Daftar Gambar/ List of Figures	xxi
Penjelasan Umum/ Explanatory Notes	xxiii
Daftar Singkatan/ List of Abbreviation	xxv
DAFTAR PUSTAKA.....	27
REFERENCES	27
1. Geografi dan Iklim/ <i>Geography and Climate</i>	1
2. Pemerintahan/ <i>Government</i>	11
3. Penduduk/ <i>Population</i>	23
4. Sosial dan Kesejahteraan Rakyat/ <i>Social and Welfare</i>	41
5. Pertanian/ <i>Agriculture</i>	73
6. Pariwisata, Transportasi, dan Komunikasi/ <i>Tourism, Transportation, and Communication</i>	89

DAFTAR TABEL/LIST OF TABLES

	Halaman Page
1.1 KEADAAN GEOGRAFI	
1.1.1 Luas Daerah Menurut Kelurahan di Kecamatan Medan Selayang, 2023 <i>Total Area by Subdistrict in Medan Selayang District, 2023</i>	9
1.1.2 Jarak ke Ibukota Kecamatan dan Ibukota Kabupaten/Kota Menurut Kelurahan di Kecamatan Medan Selayang (km), 2023 <i>Distance to the District Capital and Regency/Municipal Capital by Subdistrict in Medan Selayang District (km), 2023</i>	10
1.1.3 Daftar Alamat Kantor Kelurahan Menurut Kelurahan di Medan Selayang, 2023 <i>Addresses Of Village/Medan Selayang Subdistrict Office,2023</i>	11
2.1 WILAYAH ADMINISTRATIF	
2.1.1 Jumlah Satuan Lingkungan Setempat (SLS) Menurut Kelurahan di Kecamatan Medan Selayang, 2023 <i>Total of Neighbourhoods by Locality in Medan Selayang District, 2023</i>	17
2.2 SUMBER DAYA MANUSIA	
2.2.1 Jumlah Pegawai Negeri Sipil Menurut Kelurahan dan Jenis Kelamin di Kecamatan Medan Selayang, 2023 <i>Number of Civil Servants by Subdistrict and Sex in Medan Selayang District, 2023</i>	18
2.2.2 Jumlah Pegawai Negeri Sipil (PNS) dan Honor di Lingkungan Instansi Kecamatan di Kecamatan Medan Selayang, 2023 <i>Number of Civil Servants (PNS) and Contract Employment in the District Agencies in Medan Selayang Subistrict, 2023</i>	19
2.2.3 Jumlah Pegawai Negeri Sipil (PNS) dan Honor Pada Kantor Camat Menurut Tingkat Pendidikan dan Golongan di Kecamatan Medan Selayang, 2023 <i>Number of Civil Servants (PNS) and Contract Employment at District Offices by Education Level and Group in Medan Selayang District, 2023</i>	20
2.2.4 Jumlah Pertahanan Sipil dan Poskamling Menurut Kelurahan di Kecamatan Medan Selayang, 2023 <i>Number of Civilians Defense Units and Neighborhood Security Post by Subdistrict in Medan Selayang District, 2023</i>	21

3. PENDUDUK

3.1	Penduduk, Distribusi Persentase Penduduk, Kepadatan Penduduk, Rasio Jenis Kelamin Penduduk Menurut Kelurahan di Kecamatan Medan Selayang, 2023 <i>Population, Percentage Distribution of Population, Population Density, and Population Sex Ratio by Kelurahan in Medan Selayang District, 2023</i>	29
3.2	Jumlah Penduduk Menurut Kelompok Umur dan Jenis Kelamin di Kecamatan Medan Selayang, 2023 <i>Population by Age Groups and Sex in Medan Selayang District, 2023</i> .	31
3.3	Jumlah Penduduk Laki-laki Menurut Kelurahan dan Kelompok Umur di Kecamatan Medan Selayang, 2023 <i>Male Population by Kelurahan and Age Groups in Medan Selayang District, 2023</i>	32
3.4	Jumlah Penduduk Perempuan Menurut Kelurahan dan Kelompok Umur di Kecamatan Medan Selayang, 2023 <i>Female Population by Kelurahan and Age Groups in Medan Selayang District, 2023</i>	34
3.5	Jumlah Penduduk Laki-laki dan Perempuan Menurut Kelurahan dan Kelompok Umur di Kecamatan Medan Selayang, 2023 <i>Male and Female Population by Kelurahan and Age Groups in Medan Selayang District, 2023</i>	36
3.6	Jumlah Penduduk Menurut Kelurahan dan Agama di Kecamatan Medan Selayang, 2023 <i>Population by Kelurahan and Religion in Medan Selayang District, 2023</i>	38
3.7	Jumlah Penduduk Menurut Kelurahan dan Mancanegara Asing di Kecamatan Medan Selayang,2023 <i>Population by Kelurahan of Village and Foreigners in Medan Selayang District,2023</i>	39
3.8	Jumlah Penduduk Menurut Kelurahan dan Jenis Mata Pencaharian di Kecamatan Medan Selayang, 2023 <i>Population by Kelurahan and Livelihood in Medan Selayang District, 2023</i>	40
3.9	Jumlah Kelahiran, Kematian,Migrasi Masuk dan Migrasi Keluar Penduduk Menurut Kecamatan Medan Selayang, 2023	

Number of Births, Death, Inbound Migration and Population Migration in Medan Selayang District, 2023 42

4.1 PENDIDIKAN

4.1.1 Jumlah Kelurahan yang Memiliki Fasilitas Sekolah Menurut Tingkat Pendidikan di Kecamatan Medan Selayang, 2023
Number of Villages/Kelurahan Having Educational Facilities by Educational Level in Medan Selayang District, 2022–2023..... 53

4.1.2 Jumlah Sekolah Menurut Tingkat Pendidikan di Kecamatan Medan Selayang, 2023/2024
Number of Schools by Educational Level in Medan Selayang District, 2023/2024 54

4.1.3 Jumlah Guru Menurut Tingkat Pendidikan di Kecamatan Medan Selayang, 2023/2024
Number of Teachers by Educational Level in Medan Selayang District, 2023/2024 55

4.1.4 Jumlah Murid Menurut Tingkat Pendidikan di Kecamatan Medan Selayang, 2023/2024
Number of Pupils by Educational Level in Medan Selayang District, 2023/2024 56

4.1.5 Jumlah Sekolah, Murid dan Guru TK Negeri dan Swasta Sekolah, Murid, dan Guru SD Negeri dan Swasta Menurut Kelurahan di Kecamatan Medan Selayang, 2023/2024
Total of Public and Private Elementary Schools, Pupil and Teachers by Subdistrict in Medan Selayang Sub District, 2023/2024 57

4.1.6 Jumlah Sekolah, Murid, dan Guru SD Negeri dan Swasta Menurut Kelurahan di Kecamatan Medan Selayang, 2023/2024
Total of Public and Private Elementary Schools, Pupil and Teachers by Subdistrict in Medan Selayang Sub District, 2023/2024 58

4.1.7 Jumlah Sekolah, Murid, dan Guru SLTP Negeri dan Swasta Menurut Kelurahan di Medan Selayang, 2023/2024
Total of Public and Private Junior High Schools, Pupil and Teachers by Subdistrict in Medan Selayang Sub District, 2023/2024 59

4.1.8 Jumlah Sekolah, Murid, dan Guru SMA Negeri dan Swasta Menurut Kelurahan di Kecamatan Medan Selayang, 2023/2024

	<i>Total of Public and Private Senior High Schools, Pupil and Teachers by Subdistrict in Medan Selayang Sub District, 2023/2024</i>	60
4.1.9	Jumlah Sekolah, Murid, dan Guru SMK Negeri dan Swasta Menurut Kelurahan di Medan Selayang, 2023/2024 <i>Total of Public and Private Vocational High Schools, Pupil and Teachers by Subdistrict in Medan Selayang Sub District, 2023/2024</i>	61
4.1.10	Jumlah Madrasah Negeri dan Swasta di Kecamatan Medan Selayang, 2023/2024 <i>Total of Madrasah School in Medan Selayang Sub District, 2023/2024</i>	62
4.1.11	Jumlah Sekolah, Murid, dan Guru Raudhatul Athfal (RA) Negeri dan Swasta Menurut Kelurahan di Kecamatan Medan Selayang, 2023/2024 <i>Total of Public and Private Raudhatul Athfal (RA) Schools, Pupil and Teachers by Subdistrict in Medan Selayang Sub District, 2023/2024</i>	63
4.1.12	Jumlah Sekolah, Murid, dan Guru Madrasah Ibtidaiyah (MI)Negeri dan Swasta Menurut Kelurahan di Kecamatan Medan Selayang, 2023/2024 <i>Total of Public and Private Madrasah Ibtidaiyah (MI) Schools, Pupil and Teachers by Subdistrict in Medan Selayang Sub District, 2023/2024</i>	64
4.1.13	Jumlah Sekolah, Murid, dan Guru Madrasah Isanawiyah (MTs) Negeri dan Swasta Menurut Kelurahan di Kecamatan Medan Selayang, 2023/2024 <i>Total of Public and Private Madrasah Isanawiyah (MTs) Schools, Pupil and Teachers by Subdistrict in Medan Selayang Sub District, 2023/2024</i>	65
4.1.14	Jumlah Sekolah, Murid, dan Guru Madrasah Aliyah (MA) Negeri dan Swasta Menurut Kelurahan di Kecamatan Medan Selayang, 2023/2024 <i>Total of Public and Private Madrasah Aliyah (MA) Schools, Pupil and Teachers by Subdistrict in Medan Selayang Sub District, 2023/2024</i>	66
4.2	KESEHATAN	
4.2.1	Jumlah Kelurahan yang Memiliki Sarana Kesehatan Menurut Jenis Sarana Kesehatan di Kecamatan Medan Selayang Medan Selayang, 2021 - 2023 <i>Total of Subdistrict Health Facilities by Type of Health Facilities in Medan Selayang Sub District, 2021 - 2023</i>	67

4.2.2	Jumlah Sarana Kesehatan Menurut Kelurahan di Kecamatan Medan Selayang, 2023 <i>Total of Health Facilities by Subdistrict in Medan Selayang Sub District, 2023</i>	68
4.2.3	Jumlah Sarana Kesehatan Menurut Kelurahan di Kecamatan Medan Selayang,2023 <i>Total of Health Facilities by Subdistrict in Medan Selayang Sub District, 2023</i>	70
4.2.4	Jumlah Pasangan Usia Subur (PUS) Kelurahan dan Jenis Alat Kontrasepsi yang digunakan di Kecamatan Medan Selayang, 2023 <i>Total of Fertile-Age Couples by Kelurahan and type of contraceptive used in Medan Selayang District, 2023</i>	71
4.3	AGAMA DAN SOSIAL LAINNYA	
4.3.1	Jumlah Tempat Peribadatan Menurut Kelurahan di Kecamatan Medan Selayang, 2023 <i>Total of Worship Places by Kelurahan in Medan Selayang Sub District, 2023</i>	73
4.3.2	Banyaknya Nikah, Talak, Cerai dan Rujuk Menurut Kelurahan di Kecamatan Medan Selayang, 2023 <i>Number of Marriages, Divorces, and Reconciliation by Kelurahan in Medan Selayang District, 2023</i>	74
4.3.3	Jumlah Sarana Olahraga Menurut Kelurahan dan Jenis Olahraga di Kecamatan Medan Selayang, 2023 <i>Total of Sport Facilities by Kelurahan and Sport Type in Medan Selayang Subdistrict, 2023</i>	75
5.1	HORTIKULTURA	
5.1.1	Luas panen Tanaman Sayuran dan Buah-buahan Semusim Menurut Jenis Tanaman di Kecamatan Medan Selayang (Ha) 2020–2023 <i>Harvested Area of Vegetables and Fruits in Medan Selayang District (Ha), 2020–2023</i>	82
5.1.2	Produksi Tanaman Sayuran dan Buah-buahan Semusim Menurut Jenis Tanaman di Kecamatan Medan Selayang (Ha) 2020–2023 <i>Production Area of Vegetables and Fruits in Medan Selayang District (Ha),2020–2023</i>	83

5.1.3	Luas panen Tanaman Biofarmaka Menurut Jenis Tanaman di Kecamatan Medan Selayang (Ha) 2020–2023 <i>Harvested Area of Medical Plants by Kind of Plant in Medan Selayang District (Ha), 2020–2023</i>	84
5.1.4	Produksi Tanaman Biofarmaka Menurut Jenis Tanaman di Kecamatan Medan Selayang (Kg) 2020–2023 <i>Production of Medical Plants by Kind of Plant in Medan Selayang District (Kg), 2020–2023</i>	85
5.1.5	Luas panen Tanaman Hias Menurut jenis Tanaman di Kecamatan Medan Selayang (Ha) 2020–2023 <i>Harvested Area of Ornamental Plants by Kind of Plant in Medan Selayang District (Ha), 2020–2023</i>	86
5.1.6	Produksi Tanaman Hias Menurut jenis Tanaman di Kecamatan Medan Selayang (Tangkai) 2020–2023 <i>Harvested Area of Ornamental Plants by Kind of Plant in Medan Selayang District (Stalks), 2020–2023</i>	87
5.1.7	Produksi Buah-Buahan dan Sayuran Tahunan Menurut jenis Tanaman di Kecamatan Medan Selayang (Kwintal) 2020–2023 <i>Production of Annual Fruits and Vegetables in Medan Selayang District (Stalks), 2020–2023</i>	88
	<i>Number of Hotels and Restaurants in Medan Selayang District, 2023</i>	103
6.1	PARIWISATA	
6.1.1	Jumlah Hotel, Bioskop, Night Club dan Bilyard Menurut Kelurahan di Kecamatan Medan Selayang, 2023 <i>Number of Hotels, Cinemas, Nightclubs, and Billiard Hall in Medan Selayang District, 2023</i>	104
6.1.2	Jumlah Rumah Makan/Restoran dan Warung Makan/Minum Menurut Kelurahan di Kecamatan Medan Selayang, 2023 <i>Number of Restaurants dan Food Stalls by Kelurahan in Medan Selayang District, 2023</i>	105
6.1.3	Jumlah Panti Pijat, Pangkas, Salon, dan Praktek Dukun Patah Menurut Kelurahan di Kecamatan Medan Selayang, 2023 <i>Number of Massage Parlors, Barbershops, Salons, and Traditional Healers Practice by Kelurahan in Medan Selayang District, 2023</i>	106

DAFTAR GAMBAR/LIST OF FIGURES

		Halaman Page
1.1.1	Luas Daerah menurut Desa Kelurahan (%) Kecamatan Medan Selayang, 2023 <i>Total Area by Village/Kelurahan (%) in Medan Selayang Subdistrict, 2023</i>	7
1.2	Jarak ke Kantor Kecamatan Menurut Desa/Kelurahan di Kecamatan Medan Selayang (km), 2023 <i>Distance to the Subdistrict Office by Village/Kelurahan in Medan Selayang Subdistrict (km), 2023</i>	8
2.1	Jumlah Satuan Lingkungan Setempat (SLS) Menurut Desa/ Kelurahan di Kecamatan Medan Selayang, 2023 <i>Total of Neighbourhoods by Locality in Medan Selayang Subdistrict, 2023</i>	16
3.1	Jumlah Penduduk Menurut Kelurahan di Kecamatan Medan Selayang, 2023 (jiwa) <i>Total Population by Locality in Medan Selayang Subdistrict , 2023(person)</i>	28
4.1	Jumlah Sekolah Menurut Kecamatan dan Tingkat Pendidikan di Kecamatan Medan Selayang, 2023 <i>Number of Educational Facilities by Subdistrict and Educational Level in Medan Selayang Subdistrict, 2023</i>	52
5.1	Produksi Buah-Buahan Tahunan Menurut jenis Tanaman di Kecamatan Medan Selayang (Kwintal), 2023 <i>Production of Annual Fruits in Medan Selayang Subdistrict (Quintals), 2023</i>	81
6.1	Jumlah Hotel dan Rumah Makan Menurut Kelurahan di Kecamatan Medan Selayang, 2023 <i>Number of Hotels and Restaurants in Medan Selayang Subdistrict, 2023</i>	103
7.1	Jumlah Pasar, Kelompok Pertokoan, Swalayan/Minimarket di Kecamatan Medan Selayang, 2023 <i>Number of Markets, Retail Complex, and Minimarket in Medan Selayang Subdistrict, 2023</i>	114

<https://medankota.bps.go.id>

PENJELASAN UMUM/EXPLANATORY NOTES

Tanda-tanda, satuan-satuan, dan lain-lainnya yang digunakan dalam publikasi ini adalah sebagai berikut:

Symbols, measurement units, and acronyms which are used in this publication, are as follows:

1. TANDA-TANDA/SYMBOLS

Data tidak tersedia/ <i>Data not available</i>	: ...
Tidak ada atau nol / <i>Null or zero</i>	: -
Data dapat diabaikan/ <i>Data negligible</i>	: 0
Tanda decimal/ <i>Decimal point</i>	: ,
Data tidak dapat ditampilkan/ <i>Not applicable</i>	: NA
Angka estimasi/ <i>Estimated figures</i>	: e
Angka diperbaiki/ <i>Revised figures</i>	: r
Angka sementara/ <i>Preliminary figures</i>	: x
Angka sangat sementara/ <i>Very preliminary figures</i>	: xx
Angka sangat sangat sementara/ <i>Very very preliminary figures</i>	: xxx

2. SATUAN/UNITS

barel/ <i>barrel</i>	: 158,99 liter/ <i>litres</i> = 1/6,2898 m ³
hektar (ha)/ <i>hectare (ha)</i>	: 10 000 m ²
kilometer (km)/ <i>kilometres (km)</i>	: 1 000 meter/ <i>meters (m)</i>
knot/ <i>knot</i>	: 1,8523 km/jam (<i>km/hour</i>)
kuintal/ <i>quintal</i>	: 100 kg
KWh	: 1 000 Watt hour
MWh	: 1 000 KWh
liter (untuk beras)/ <i>litre (for rice)</i>	: 0,80 kg
MMSCF	: 1/35,3 m ³
metrik ton (m.ton)/ <i>metric ton (m. ton)</i>	: 0,98421 long ton = 1 000 kg
ons/ <i>ounce</i>	: 28,31 gram/ <i>grams</i>
ton	: 1 000 kg

Satuan lain: buah, dus, butir, helai/lembar, kaleng, batang, pulsa, ton kilometer (ton-km), jam, menit, persen (%).

Other units: unit, pack, pieces, sheet, tin, pulse, ton-kilometres(ton-km), hour, minute, percent (%).

Perbedaan angka di belakang koma disebabkan oleh pembulatan angka.

The difference in decimal numbers is caused by rounding.

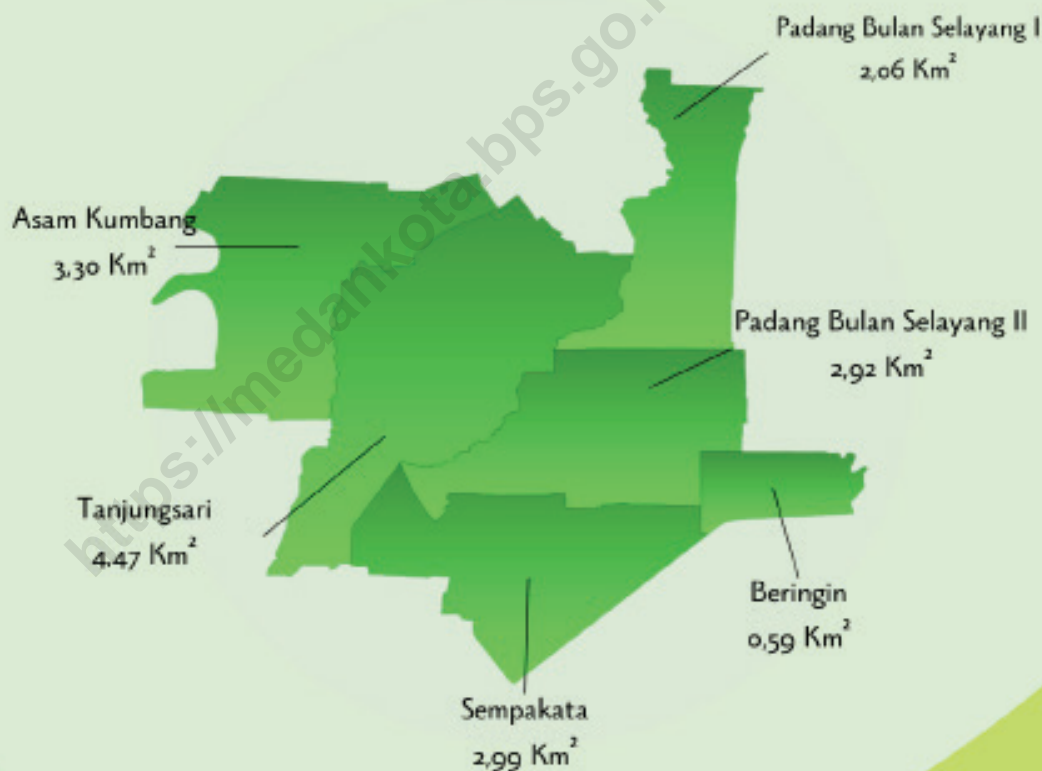
DAFTAR SINGKATAN/LIST OF ABBREVIATION

SI	: Stasiun Iklim/ <i>Climate Station</i>
SMPK	: Stasiun Meterologi Pertanian Khusus/ <i>Special Agricultural Meteorological Station</i>
t.t	: Tempat tidur/ <i>Bed</i>
BCG	: Bacillus Calmette Guerin
DPT	: Difteri, Pertusis, Tetanus/ <i>Diphtheria, Tetanus, and Pertussis</i>
TT	: Tetanus Toxoid
IOT	: Industri Obat Tradisional/ <i>Traditional Medicine Industry</i>
IKOT	: Industri Kecil Obat Tradisional/ <i>Traditional Medicine Small Industry</i>
Alkes	: Alat kesehatan/ <i>Health Kits</i>
PKRT	: Perbekalan Kesehatan Rumah tangga/ <i>Household Health Logistics</i>
Kompl	: Komplemen/ <i>Complement</i>
IRTP	: Industri Pangan Produksi Rumah Tangga/ <i>Foods Home Industry</i>
PBF	: Pedagang Besar Farmasi/ <i>Pharmacy Whole-seller</i>
GFK	: Gudang Farmasi Kab/Kota/Regency/ <i>Municipality Pharmacy Warehouse</i>
RB	: Rumah Bersalin/ <i>Delivery House</i>
Pustu	: Puskesmas pembantu/ <i>Auxiliary Public Health Center</i>
BP	: Balai Pengobatan/ <i>Polyclinic</i>
TPS	: Tempat Pembuangan Sampah Sementara / <i>landfill</i>
Jamkesmas	: Jaminan kesehatan masyarakat miskin/ <i>Poor public health insurance</i>
PJKMU	: Program Jaminan Kesehatan Masyarakat Umum/ <i>General Public Health Insurance Program</i>
SIUP	: Surat Ijin Usaha Perdagangan/ <i>Trading Permission Letter</i>
TDP	: Tanda Daftar Perusahaan/ <i>Company Registration Identity</i>
API	: Angka Pengenal Importir/ <i>Importer's Identity Number</i>

GEOGRAFI

GEOGRAPHY

Luas Daerah Berdasarkan Kelurahan *Total Area by Subdistrict*



<https://medankota.bps.go.id>

PENJELASAN TEKNIS

1. Luas wilayah Kecamatan Medan Selayang yaitu 23,79 km² atau sekitar 8,97% dari luas Kota Medan
2. Wilayah Kecamatan Medan Selayang terdiri dari 6 Kelurahan Kelurahan yang memiliki wilayah paling luas adalah Kelurahan Padang Bulan Selayang II dengan luas 7 km². Sedangkan Kelurahan Beringin mempunyai luas terkecil yakni 3,32 km².
3. Berdasarkan posisi geografisnya, Kecamatan Medan Selayang berbatasan wilayah, yaitu : di sebelah utara berbatasan dengan Kecamatan Medan Sunggal; di sebelah Selatan berbatasan dengan Kecamatan Medan Selayang; di sebelah Timur berbatasan dengan Kecamatan Medan Polonia; dan di sebelah Barat berbatasan dengan Medan Baru
4. Kelurahan Tepi Laut adalah Kelurahan yang sebagian atau seluruh wilayahnya bersinggungan langsung dengan laut, baik berupa pantai maupun tebing karang.
5. Kelurahan bukan tepi laut adalah Kelurahan yang wilayahnya tidak bersinggungan langsung dengan laut.
6. Kelurahan Lereng/Puncak adalah Kelurahan yang sebagian besar wilayahnya berada di puncak gunung/pegunungan atau

TECHNICAL NOTES

1. *The area of Medan Selayang District is 23.79 km² or around 8.97% of the area of Medan City*
2. *The Medan Selayang District area consists of 6 subdistricts. The subdistrict with the largest area is Padang Bulan Selayang II subdistrict with an area of 7 km². Meanwhile, Beringin Village has the smallest area, namely 3.32 km².*
3. *Based on its geographical position, Medan Selayang District borders areas, namely: in the north it borders Medan Sunggal District; to the south it borders Medan Selayang District; to the east it borders Medan Polonia District; and to the west it borders Medan Baru*
4. *Coastal Village/Coastal Sub district is a village/Sub district which some areas are intersect/directly adjacent to the sea, either gently sloping/flat beach or cliffs/reef.*
5. *Non Coastal Village/Non Coastal Sub district is a village which has no area that intersect/directly adjacent to the sea.*
6. *Slope/Peak Village/Sub district is a village/Sub district which the largest part of village/Sub district lies on the highest part of mount/mountain or lies between the peak to the valley.*
7. *Valley Village/Sub district area is a*

terletak di antara puncak sampai lembah.

7. Kelurahan lembah adalah Kelurahan yang wilayahnya sebagian besar merupakan daerah rendah yang terletak di antara dua gunung/pegunungan atau daerah yang mempunyai kedudukan lebih rendah dibandingkan daerah sekitarnya.
8. Kelurahan Dataran adalah Kelurahan yang sebagian besar wilayahnya tampak datar, rata, dan membentang.

village/Sub district with the largest part of the village/Sub district is a low area between two mountains or area that have a position lower than the surrounding areas.

8. *Flat Village/Sub district is a village/ Subdistrict which the largest part of village1/Sub district looked plane, flat, and stretches.*

<https://medankota.bps.go.id>

ULASAN

Kecamatan Medan Selayang berbatasan langsung dengan Kecamatan Medan Sunggal; di sebelah Selatan berbatasan dengan Kecamatan Medan Selayang; di sebelah Timur berbatasan dengan Kecamatan Medan Polonia; dan di sebelah Barat berbatasan dengan Medan Baru

Wilayah Kecamatan Medan Selayang terdiri dari 6 Kelurahan. Kelurahan yang memiliki wilayah paling luas adalah Kelurahan Tanjung Sari dengan luas 4.47 km². Sedangkan Kelurahan Beringin mempunyai luas terkecil yakni 0.59 km².

Berdasarkan jarak antara kantor kelurahan dan kantor kecamatan, kantor kelurahan Tanjung Sari memiliki jarak terjauh dari kantor kecamatan Medan Selayang yaitu sekitar 27.36 km sedangkan kantor kelurahan yang terdekat yaitu kelurahan Beringin

DESCRIPTION

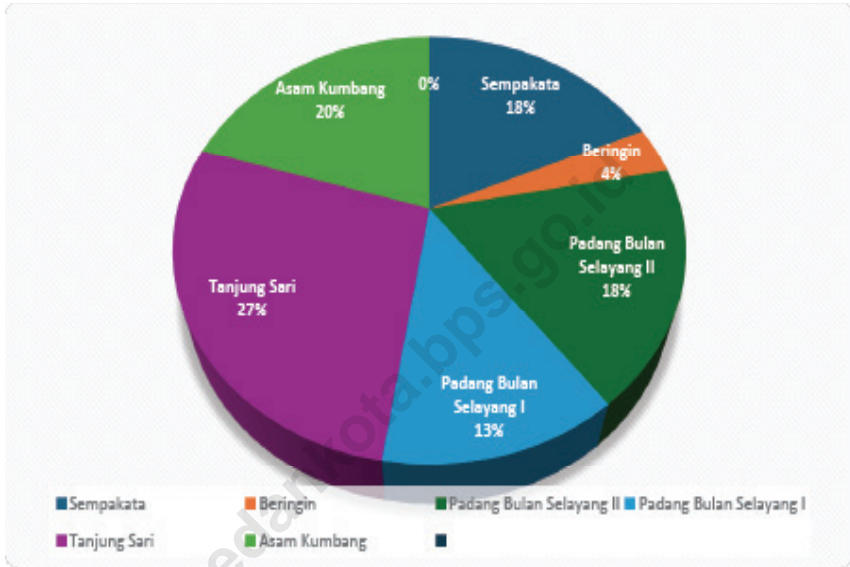
Medan Selayang District is directly adjacent to Medan Sunggal District; to the south it borders Medan Selayang District; to the east it borders Medan Polonia District; and to the west it borders Medan Baru

The Medan Selayang District area consists of 6 Districts. The subdistrict with the largest area is Tanjung Sari subdistrict with an area of 4.47 km². Meanwhile, Beringin Village has the smallest area, namely 0.59 km².

Based on the distance between the sub-district office and sub-district office, the Padang Bulan Selayang I sub-district office has the furthest distance from the Medan Selayang sub-district office, namely around 27.36 km, while the closest sub-district office is Beringin sub-district.

Gambar 1.1
Figures

Luas Daerah menurut Desa Kelurahan (%) Kecamatan Medan Selayang, 2023
Total Area by Subdistrict (%) in Medan Selayang District, 2023



Sumber/Source: Bagian Tata Pemerintahan Kota Medan/ Government Section Of Medan Municipality

Gambar 1.2
Figures

Jarak ke Kantor Kecamatan Menurut Kelurahan di Kecamatan Medan Selayang (km),2023
Distance to the District Office by Subdistrict in Medan Selayang District (km), 2023



Sumber/Source: BPS, Pendataan Potensi Desa (Podes) 2021/BPS-Statistics Indonesia, Village Potential Data Collecting 2021

1.1 KEADAAN GEOGRAFI GEOGRAPHY CONDITION

Tabel 1.1.1 Luas Daerah Menurut Kelurahan di Kecamatan Medan Selayang, 2023
Table 1.1.1 Total Area by Subdistrict in Medan Selayang District, 2023

Kelurahan Subdistrict	Luas Total Area (km ² /sq.km)	Persentase terhadap Luas Kecamatan Percentage to District Area
(1)	(2)	(3)
Sempakata	2,99	18,31
Beringin	0,59	3,59
Padang Bulan Selayang II	2,92	17,90
Padang Bulan Selayang I	2,06	12,64
Tanjung Sari	4,47	27,36
Asam Kumbang	3,30	20,20
Medan Selayang	16,32	100,00

Sumber/Source: Bagian Tata Pemerintahan Kota Medan/ Government Section Of Medan Municipality

Tabel
Table 1.1.2

Jarak ke Ibukota Kecamatan dan Ibukota Kabupaten/Kota Menurut Kelurahan di Kecamatan Medan Selayang (km), 2023
Distance to the District Capital and Regency/Municipal Capital by Subdistrict in Medan Selayang District (km), 2023

Kelurahan Subdistrict	Jarak ke Ibukota Kecamatan Distance to District Capital	Jarak ke Ibukota Kabupaten/ Kota Distance to Regency/Municipal Capital
(1)	(2)	(3)
Sempakata	3,30	10,00
Beringin	2,80	7,00
Padang Bulan Selayang II	0,50	13,00
Padang Bulan Selayang I	3,40	7,00
Tanjung Sari	3,00	7,00
Asam Kumbang	3,00	10,00

Sumber/Source: BPS, Pendataan Potensi Desa (Podes) 2021/BPS-Statistics Indonesia, Village Potential Data Collecting 2021

Tabel
Table 1.1.3

**Daftar Alamat Kantor Kelurahan Menurut Kelurahan di
Medan Selayang, 2023**
*Addresses Of Village/Medan Selayang Subdistrict
Office,2023*

Kelurahan Subdistrict	Alamat Kantor Lurah Subdistrict Address
(1)	(2)
Sempakata	Jl. Balai Kelurahan
Beringin	Jl. Sari Rejo Gg. Sareman No. 1
Padang Bulan Selayang II	Jl. Bunga Mawar No. 63
Padang Bulan Selayang I	Jl. Sei Batu Gingging No. 26
Tanjung Sari	Jl. Pasar I No. 4 Tanjung Sari
Asam Kumbang	Jl. SD Inpres No. 16

Sumber/Source: Kantor Kelurahan Se-Kecamatan Medan Selayang/Service of Food Security and Agriculture of Medan Municipality

PEMERINTAHAN GOVERNMENT

Jumlah Aparatur Sipil Negara di Kecamatan Medan Selayang

Number of State Civil Servants in Medan Selayang District



17 (35%)

Pria
Male



49 (100%)

Total
Total



32 (65%)

Perempuan
Female

PENJELASAN TEKNIS

1. Kecamatan diatur sesuai dengan ketentuan Pasal 1 angka 24 Undang-Undang Republik Indonesia Nomor 23 Tahun 2014 tentang Pemerintahan Daerah yang menyatakan bahwa “Kecamatan atau yang disebut dengan nama lain adalah bagian wilayah dari Daerah kabupaten/kota yang dipimpin oleh camat..
2. Kelurahan adalah pembagian wilayah administratif di Indonesia di bawah kecamatan. Kelurahan merupakan wilayah kerja lurah sebagai perangkat daerah kota. Kelurahan dipimpin oleh seorang lurah yang berstatus sebagai Pegawai Negeri Sipil. Kelurahan merupakan unit pemerintahan terkecil setingkat dengan desa. Berbeda dengan desa, kelurahan memiliki hak mengatur wilayahnya lebih terbatas.
3. Satuan lingkungan setempat (SLS) adalah bagian wilayah dalam Kelurahan yang merupakan lingkungan kerja pelaksanaan pemerintahan Kelurahan. Syarat-syarat pembentukannya harus memperhatikan faktor jumlah penduduk, luas wilayah, letak, prasarana, dan sarana serta kondisi kemampuan ekonomi masyarakat.
4. Satuan Lingkungan Setempat (SLS) adalah satuan wilayah di bawah Kelurahan. Tingkatan dan

TECHNICAL NOTES

1. *Sub-districts are regulated in accordance with the provisions of Article 1 point 24 of the Law of the Republic of Indonesia Number 23 of 2014 concerning Regional Government which states that “Kecamatan or what is called by another name is part of the territory of the regency/city area led by the Camat.*
2. *Locality is the division of administrative areas in Indonesia under sub-districts. Locality is the work area of the lurah as an apparatus for the city area. The locality is headed by a lurah who has the status of a Civil Servant. Locality is the smallest government unit at the village level. Unlike the Subdistrict, the locality has a more limited right to regulate its territory.*
3. *The local environmental unit (SLS) is the part of the area within the Subdistrict/locality which is the working environment for the implementation of the Subdistrict/locality government. The conditions for its formation must take into account the factors of population, area, location, infrastructure and facilities as well as the condition of the community's economic capacity.*
4. *Local Environmental Units (SLS) are regional units under the Subdistrict. The level and name of the SLS can*

nama SLS bisa berbeda antar daerah, seperti Rukun Tetangga (RT), Rukun Warga (RW), jorong, dusun, dan lingkungan.

5. Desa Swadaya adalah desa yang memiliki potensi tertentu tetapi dikelola dengan sebaik-baiknya.
6. Desa Swakarya adalah peralihan atau transisi dari desa swadaya menuju desa swasembada.
7. Desa Swasembada adalah desa yang masyarakatnya telah mampu memanfaatkan dan mengembangkan sumber daya alam dan potensinya sesuai dengan kegiatan pembangunan regional.

differ between regions, such as the Rukun Tetangga (RT), Rukun Warga (RW), jorong, hamlet, and neighborhood.

5. *Self-help Subdistricts are Subdistricts that have certain potential but are managed as well as possible.*
6. *Swakarya Subdistrict is a transition or transition from a self-supporting Subdistrict to a self-sufficient Subdistrict.*
7. *Self-sufficient Subdistrict is a Subdistrict whose community has been able to utilize and develop natural resources and their potential in accordance with regional development activities..*

ULASAN

Berdasarkan data dari Badan Kepegawaian dan Pengembangan Sumber Daya Manusia Pemerintah Kota Medan, jumlah Pegawai Negeri Sipil (PNS) Kecamatan Medan Selayang pada tahun 2023 adalah 44 orang, terdiri dari 21 orang laki-laki dan 23 orang perempuan.

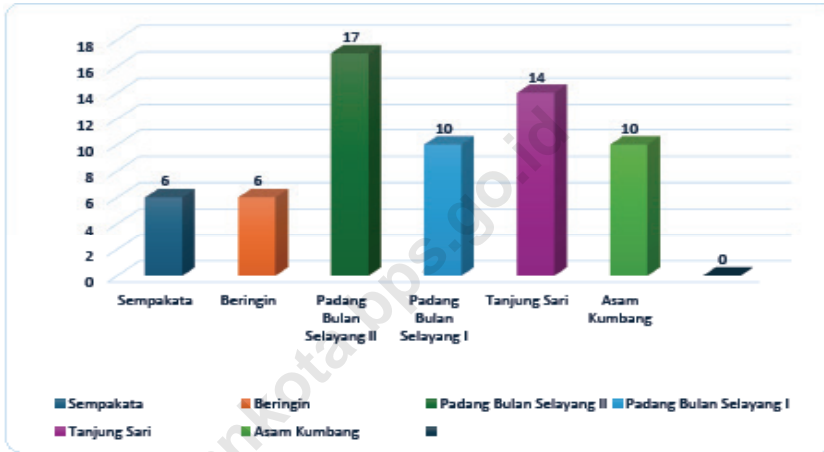
Menurut Golongan Kepangkatan, jumlah PNS Kecamatan Medan Selayang yang paling banyak adalah golongan III, yaitu sebanyak 65 orang diikuti oleh golongan II sebanyak 12 orang dan Golongan IV sebanyak 4 orang.

DESCRIPTION

Based on data from Regencial Personnel Administration Board of Medan Municipality, number of regional autonomous Civil Servant of Medan Selayang District in 2021 are 182 persons, they are seven males and six females.

According to the Rank Group, highest number of Medan Selayang District Civil Servants is Group III, namely as many as 65 poeple, followed by Group II as many as 12 poeple and Group IV as much as 4 person

Gambar 2.1 Jumlah Satuan Lingkungan Setempat (SLS) Menurut Kelurahan di Kecamatan Medan Selayang, 2023
Figures *Total of Neighbourhoods by Locality in Medan Selayang District, 2023*



Sumber/Source : Kantor Lurah Se-kecamatan Medan Selayang/Office of District in Medan Selayang Sub district

2.1 WILAYAH ADMINISTRATIF ADMINISTRATIVE AREA

Tabel 2.1.1 Jumlah Satuan Lingkungan Setempat (SLS) Menurut Kelurahan di Kecamatan Medan Selayang, 2023
Table *Total of Neighbourhoods by Locality in Medan Selayang District, 2023*

Kelurahan <i>Subdistrict</i>	Satuan Lingkungan Setempat <i>Neighborhood</i>	Jumlah <i>Total</i>
(1)	(2)	(3)
Sempakata	Lingkungan	6
Beringin	Lingkungan	6
Padang Bulan Selayang II	Lingkungan	17
Padang Bulan Selayang I	Lingkungan	10
Tanjung Sari	Lingkungan	14
Asam Kumbang	Lingkungan	10
Medan Selayang	Lingkungan	63

Sumber/Source: Kantor Camat Medan Selayang/Office of Medan Selayang District

2.2 SUMBER DAYA MANUSIA HUMAN RESOURCES

Tabel 2.2.1 Jumlah Pegawai Negeri Sipil Menurut Kelurahan dan Jenis Kelamin di Kecamatan Medan Selayang, 2023
Table *Number of Civil Servants by Subdistrict and Sex in Medan Selayang District, 2023*

Pemerintah Daerah <i>Local Government</i>	Laki-Laki <i>Male</i>	Perempuan <i>Female</i>	Jumlah <i>Total</i>
(1)	(2)	(3)	(4)
Sempakata	2	7	9
Beringin	3	5	8
Padang Bulan Selayang II	5	6	11
Padang Bulan Selayang I	3	2	5
Tanjung Sari	2	5	7
Asam Kumbang	2	7	9
Medan Selayang	17	32	49

Sumber/Source: Kantor Lurah Se-kecamatan Medan Selayang/Office of Medan Selayang District

Tabel 2.2.2
Table

Jumlah Pegawai Negeri Sipil (PNS) dan Honor di Lingkungan Instansi Kecamatan di Kecamatan Medan Selayang, 2023

Number of Civil Servants (PNS) and Contract Employment in the District Agencies in Medan Selayang Subdistrict, 2023

Instansi <i>District Agencies</i>	Golongan				PPPK	Honor	Total
	I	II	III	IV			
(1)	(2)	(3)	(4)	(5)	(6)	(7)	
Kantor Camat	-	8	19	3	-	143	173
Kelurahan	-	6	42	-	-	-	48
Statistik	-	-	-	-	-	-	-
PPLKB	-	-	4	1	-	-	5
Pertanian	-	-	-	-	-	-	-
PD. Kebersihan	-	-	-	-	-	-	-
Puskesmas	-	-	-	-	-	-	-
KUA	-	-	-	-	-	-	-
Disduk	-	-	-	-	-	-	-

Sumber: Kantor Camat Medan Selayang, Kecamatan Medan Selayang, 2023

Tabel
Table 2.2.3

Jumlah Pegawai Negeri Sipil (PNS) dan Honor Pada Kantor Camat Menurut Tingkat Pendidikan dan Golongan di Kecamatan Medan Selayang, 2023
Number of Civil Servants (PNS) and Contract Employment at District Offices by Education Level and Group in Medan Selayang District, 2023

Tingkat Pendidikan <i>Educational Level</i>	Golongan				PPPK	Honor	Total
	I	II	III	IV			
(1)	(2)	(3)	(4)	(5)	(6)	(7)	
Sekolah Dasar (SD)/ <i>Primary School</i>	-	-	-	-	-	-	-
SMP/Sederajat <i>Junior High School</i>	-	-	-	-	-	-	-
SMA/Sederajat <i>Senior High School</i>	-	1	8	-	-	-	9
Diploma I/II/III <i>Akta I/II/III</i>	-	6	-	-	-	-	6
Diploma IV/S1/Sarjana <i>Undergraduate/Bachelor</i>	-	-	37	-	-	-	37
Pascasarjana (S2)/ Doktor(Ph.D/S3) <i>Graduate/Post Graduate</i>	-	-	10	3	-	-	13
Medan Selayang	-	7	55	3	-	-	65

Sumber/Source: Kantor Camat Medan Selayang/Office of Medan Selayang District

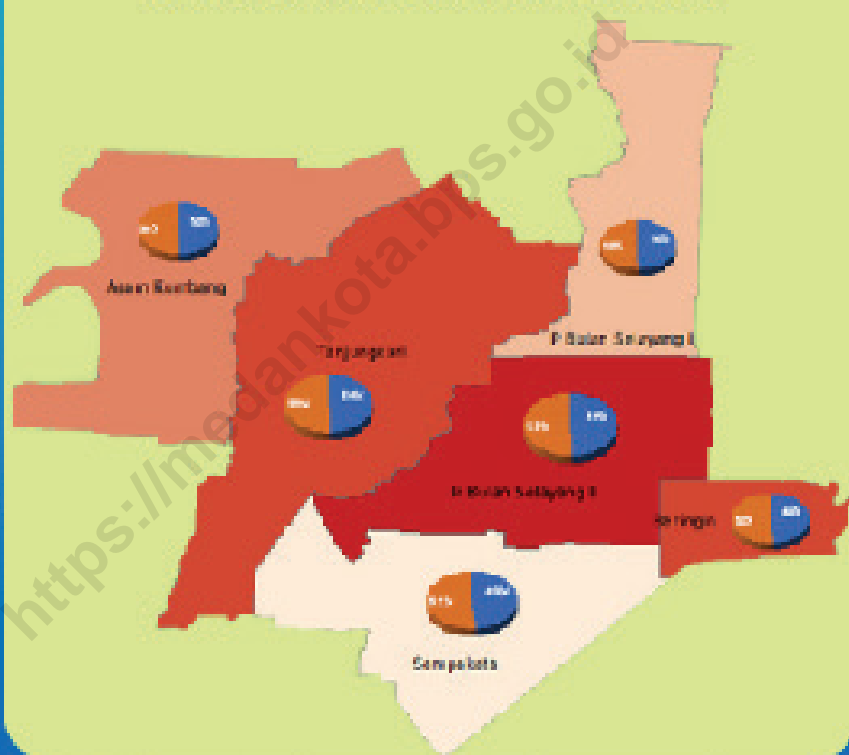
Tabel 2.2.4 Jumlah Pertahanan Sipil dan Poskamling Menurut Kelurahan di Kecamatan Medan Selayang, 2023
Number of Civilians Defense Units and Neighborhood Security Post by Subdistrict in Medan Selayang District, 2023

Instansi <i>District Agencies</i>	Pertahanan Sipil	Poskamling
(1)	(6)	(7)
Sempakata	-	6
Beringin	-	10
Padang Bulan Selayang II	-	14
Padang Bulan Selayang I	-	10
Tanjung Sari	7	11
Asam Kumbang	-	7
Medan Selayang	7	58

Sumber/Source: Kantor Camat Medan Selayang/Office of Medan Selayang District

PENDUDUK POPULATION

KERADATAN PENDUDUK DI KECAMATAN MEDAN SELAYANG
POPULATION DENSITY IN MEDAN SELAYANG DISTRICT



- Perempuan/Female
- Laki-Laki/Male

- 3.128 jiwa/People
- 3.128 - 4.820 jiwa/People
- 4.820 - 6.075 jiwa/People
- 6.075 - 9.019 jiwa/People
- 9.019 - 12.084 jiwa/People

PENJELASAN TEKNIS

1. Penduduk Indonesia adalah semua orang yang berdomisili di wilayah teritorial Indonesia selama 6 bulan atau lebih dan atau mereka yang berdomisili kurang dari 6 bulan tetapi bertujuan menetap.
2. Laju pertumbuhan penduduk adalah angka yang menunjukkan persentase penambahan penduduk dalam jangka waktu tertentu.
3. Kepadatan penduduk adalah rasio banyaknya penduduk per kilometer persegi.
4. Rasio jenis kelamin adalah perbandingan antara penduduk laki-laki dan penduduk perempuan pada suatu wilayah dan waktu tertentu. Biasanya dinyatakan dengan banyaknya penduduk laki-laki untuk 100 penduduk perempuan.
5. Distribusi penduduk adalah pola persebaran penduduk di suatu wilayah, baik berdasarkan batas-batas geografis maupun berdasarkan batas-batas administrasi pemerintahan.
6. Rumah tangga adalah seseorang atau sekelompok orang yang mendiami sebagian atau seluruh bangunan fisik/sensus dan

TECHNICAL NOTES

1. *The population of Indonesia are all residents of the entire territory of Indonesia who have stayed for six months or longer, and those who intended to stay more than six months even though their length of stay is less than six months.*
2. *The growth rate of population is the number that show percentage of population growth within a specified period.*
3. *Population density is ratio of population per square kilometer.*
4. *Sex ratio is the ratio of males population to females population in a given area and time, usually expressed as the number of males for every 100 females.*
5. *Population distribution is the pattern of population distribution in an area, either by geographic boundaries or by government administrative boundaries.*
6. *Household is an individual or group of people living in a physical/census building unit or part of it and usually commit on a common provision for*

6. biasanya tinggal bersama serta pengelolaan makan dari satu dapur. Yang dimaksud makan dari satu dapur adalah jika pengurusan kebutuhan sehari-harinya dikelola bersama-sama menjadi satu.
 7. Anggota rumah tangga adalah semua orang yang biasanya bertempat tinggal di suatu rumah tangga, baik yang berada di rumah pada waktu pencacahan maupun yang sementara tidak ada.
 8. Rata-rata anggota rumah tangga adalah angka yang menunjukkan rata-rata jumlah anggota rumah tangga per rumah tangga.
6. *food and other essentials of living. Common provision for food means one organising daily needs for all of household members.*
 7. *Household member are those who usually lives in a household regardless of their location at the time of enumeration.*
 8. *Average household size is the average number of household members per household.*

ULASAN**DESCRIPTION****Kependudukan****Population**

Berdasarkan data penduduk dari Dinas Kependudukan dan Pencatatan Sipil Kota Medan, jumlah penduduk Kecamatan Medan Selayang Desember 2023 sebanyak 111.115 jiwa. Jumlah penduduk perempuan lebih besar dibandingkan dengan jumlah penduduk laki-laki, ditunjukkan oleh rasio jenis kelamin yaitu sebesar 98,21 yang berarti dari sekitar 56.136 penduduk perempuan, penduduk laki-laki sebanyak 54.979 jiwa.

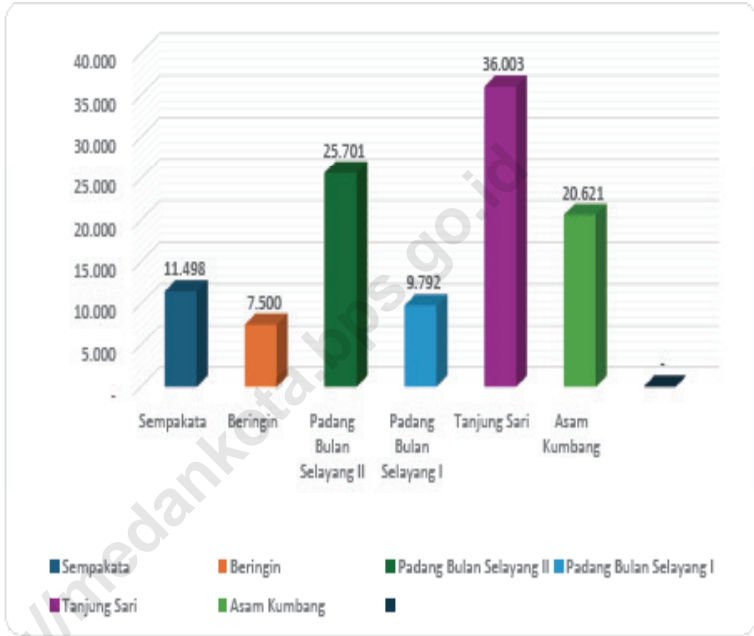
Kepadatan penduduk Medan Selayang tahun 2023 mencapai 44.514 jiwa/km². Kepadatan penduduk di 6 kelurahan cukup beragam dengan densitas penduduk tertinggi berada di Kelurahan Beringin sebesar 12.814 jiwa/km² dan terendah di Kelurahan Sempakata sebesar 3.847 jiwa/km².

Based on population data from the Medan City Population and Civil Registration Service, the population of Medan Selayang District in December 2023 was 111.115 people. The female population is greater than the male population, as shown by the sex ratio of 98.21, which means that out of around 56.136 female residents, the male population is 54.979.

The population density of Medan Selayang in 2023 will reach 44.514 people/km². The population density in the 6 sub-districts is quite diverse with the highest population density being in Padang Bulan Selayang II Sub-district at 12.814 people/km² and the lowest in Sempakata Sub-district at 3.847 people/km².

Gambar 3.1
Figures

Jumlah Penduduk Menurut Kelurahan di Kecamatan Medan Selayang, 2023(jiwa)
Total Population by Subdistrict in Medan Selayang District , 2023 (person)



Sumber/Source : Dinas Kependudukan dan Catatan Sipil Kota Medan/ Medan Municipality Population and Civil Registry Office

3. PENDUDUK POPULATION

Tabel 3.1 Penduduk, Distribusi Persentase Penduduk, Kepadatan Penduduk, Rasio Jenis Kelamin Penduduk Menurut Kelurahan di Kecamatan Medan Selayang, 2023
Population, Percentage Distribution of Population, Population Density, and Population Sex Ratio by Kelurahan in Medan Selayang District, 2023

Kelurahan Subdistrict	Penduduk/Population		
	Laki-Laki/Male	Perempuan/Female	Jumlah/Total
(1)	(2)	(3)	(4)
Sempakata	5.589	5.909	11.498
Beringin	3.636	3.864	7.500
Padang Bulan Selayang II	12.673	13.028	25.701
Padang Bulan Selayang I	4.856	4.936	9.792
Tanjung Sari	17.940	18.063	36.003
Asam Kumbang	10.285	10.336	20.621
Medan Selayang	54.979	56.136	111.115

Lanjutan Tabel/*Continued Table 3.1*

Kelurahan <i>Subdistrict</i>	Persentase Penduduk <i>Percentage of Total Population</i>	Kepadatan Penduduk (per Km ²) <i>Population Density per sq.km</i>	Rasio Jenis Kelamin Penduduk <i>Population Sex Ratio</i>
(1)	(5)	(6)	(7)
Sempakata	10,35	3.847	94,58
Beringin	6,75	12.814	94,10
Padang Bulan Selayang II	23,13	8.793	97,28
Padang Bulan Selayang I	8,81	4.746	98,38
Tanjung Sari	32,40	8.060	99,32
Asam Kumbang	18,56	6.255	99,51
Medan Selayang	100,00	44.514	583.17

Sumber/*Source* : Dinas Kependudukan dan Catatan Sipil Kota Medan Kondisi 31 Desember 2022/ *Medan Municipality Population and Civil Registry Office Condition December 31, 2021*

Tabel
Table 3.2

Jumlah Penduduk Menurut Kelompok Umur dan Jenis Kelamin di Kecamatan Medan Selayang, 2023
Population by Age Groups and Sex in Medan Selayang District, 2023

Kelompok Umur Age Groups	Jenis Kelamin/Sex		
	Laki-Laki Male	Perempuan Female	Jumlah Total
(1)	(2)	(3)	(4)
0 - 4	3.625	3.457	7.082
5 - 9	4.924	4.462	9.386
10 - 14	4.843	4.554	9.397
15 - 19	4.547	4.284	8.831
20 - 24	4.674	4.307	8.981
25 - 29	4.475	4.494	8.969
30 - 34	4.508	4.699	9.207
35 - 39	4.560	4.599	9.159
40 - 44	4.408	4.637	9.045
45 - 49	3.425	3.796	7.221
50 - 54	3.228	3.498	6.726
55 - 59	2.658	3.044	5.702
60 - 64	2.002	2.375	4.377
65 - 69	1.412	1.702	3.114
70 - 74	885	1.018	1.903
75 +	805	1.210	2.015
Medan Selayang	54.979	56.136	111.115

Sumber/Source : Dinas Kependudukan dan Catatan Sipil Kota Medan Kondisi 31 Desember 2022/ Medan Municipality Population and Civil Registry Office Condition December 31, 2021

Tabel
Table 3.3

Jumlah Penduduk Laki-laki Menurut Kelurahan dan Kelompok Umur di Kecamatan Medan Selayang, 2023
Male Population by Kelurahan and Age Groups in Medan Selayang District, 2023

Kelurahan Subdistrict	Kelompok Umur Age Groups							
	0 - 4	5 - 9	10-14	15 - 19	20 - 24	25 - 29	30 - 34	35 - 39
(1)	(2)	(3)	(4)	(5)	(6)	(7)	(8)	(9)
Sempakata	398	510	481	438	377	475	518	521
Beringin	196	299	328	289	298	253	314	330
Padang Bulan Selayang II	856	1.215	1.054	1.012	1.034	1.023	1.053	1.044
Padang Bulan Selayang I	277	363	447	438	426	379	340	364
Tanjung Sari	1.179	1.557	1.577	1.555	1.560	1.457	1.427	1.419
Asam Kumbang	719	980	956	815	979	888	856	882
Medan Selayang	4.924	4.924	4.843	4.547	4.674	4.475	4.508	4.560

Lanjutan Tabel/Continued Table 3.3

Kelurahan Subdistrict	Kelompok Umur Age Groups								Total
	40 - 44	45 - 49	50 - 54	55 - 59	60 - 64	65 - 69	70 - 74	75 +	
(1)	(10)	(11)	(12)	(13)	(14)	(15)	(16)	(17)	(18)
Sempakata	482	355	279	259	194	152	75	75	5.589
Beringin	303	251	236	184	129	106	61	59	3.636
Padang Bulan Selayang II	1.009	791	718	621	497	339	227	180	12.673
Padang Bulan Selayang I	373	301	396	268	160	119	92	113	4.856
Tanjung Sari	1.458	1.129	1.062	866	675	468	290	261	17.940
Asam Kumbang	783	598	537	460	347	228	140	117	10.285
Medan Selayang	4.408	3.425	3.228	2.658	2.002	1.412	885	805	54.979

Sumber/Source : Dinas Kependudukan dan Catatan Sipil Kota Medan Kondisi 31 Desember 2022/ Sumatera Utara Province Population and Civil Registry Office Condition December 31, 2022

Tabel
Table 3.4

Jumlah Penduduk Perempuan Menurut Kelurahan dan Kelompok Umur di Kecamatan Medan Selayang, 2023
Female Population by Kelurahan and Age Groups in Medan Selayang District, 2023

Kelurahan Subdistrict	Kelompok Umur Age Groups							
	0 - 4	5-9	10-14	15 - 19	20 - 24	25 - 29	30 - 34	35 - 39
(1)	(2)	(3)	(4)	(5)	(6)	(7)	(8)	(9)
Sempakata	371	489	436	405	419	477	543	567
Beringin	203	280	296	291	271	307	310	331
Padang Bulan Selayang II	828	1.016	1.020	930	972	1.041	1.156	1.074
Padang Bulan Selayang I	232	366	364	364	407	378	361	345
Tanjung Sari	1.114	1.413	1.499	1.422	1.394	1.456	1.470	1.484
Asam Kumbang	709	898	939	872	844	835	859	798
Medan Selayang	3.457	4.462	4.554	4.284	4.307	4.494	4.699	4.599

Lanjutan Tabel/*Continued Table 3.4*

Kelurahan Subdistrict	Kelompok Umur Age Groups							Total	
	40 - 44	45 - 49	50 - 54	55 - 59	60 - 64	65 - 69	70 - 74		75 +
(1)	(10)	(11)	(12)	(13)	(14)	(15)	(16)	(17)	(18)
Sempakata	484	379	347	329	263	186	102	112	5.909
Beringin	302	287	234	210	191	125	98	128	3.864
Padang Bulan Selayang II	1.068	852	826	707	583	418	255	282	13.028
Padang Bulan Selayang I	387	378	362	278	232	156	101	225	4.936
Tanjung Sari	1.514	1.259	1.132	994	738	547	313	314	18.063
Asam Kumbang	882	641	597	526	368	270	149	149	10.336
Medan Selayang	4.637	3.796	3.498	3.044	2.375	1.702	1.018	1.210	56.136

Sumber/*Source* : Dinas Kependudukan dan Catatan Sipil Kota Medan Kondisi 31 Desember 2022/ *Sumatera Utara Province Population and Civil Registry Office Condition December 31, 2022*

Tabel
3.5
Table

Jumlah Penduduk Laki-laki dan Perempuan Menurut Kelurahan dan Kelompok Umur di Kecamatan Medan Selayang, 2023
Male and Female Population by Kelurahan and Age Groups in Medan Selayang District, 2023

Kelurahan Subdistrict	Kelompok Umur Age Groups							
	0 - 4	5-9	10-14	15 - 19	20 - 24	25 - 29	30 - 34	35 - 39
Sempakata	769	999	917	843	796	952	1.061	1.088
Beringin	399	579	624	580	569	560	624	661
Padang Bulan Selayang II	1.684	2.231	2.074	1.942	2.006	2.064	2.209	2.118
Padang Bulan Selayang I	509	729	811	802	833	757	701	709
Tanjung Sari	2.293	2.970	3.076	2.977	2.954	2.913	2.897	2.903
Asam Kumbang	1.428	1.878	1.895	1.687	1.823	1.723	1.715	1.680
Medan Selayang	7.082	9.386	9.397	8.831	8.981	8.969	9.207	9.159

Lanjutan Tabel/*Continued Table 3.5*

Kelurahan Subdistrict	Kelompok Umur Age Groups								Total
	40 - 44	45 - 49	50 - 54	55 - 59	60 - 64	65 - 69	70 - 74	75 +	
(1)	(10)	(11)	(12)	(13)	(14)	(15)	(16)	(17)	(18)
Sempakata	966	734	626	588	457	338	177	187	11.498
Beringin	605	538	470	394	320	231	159	187	7.500
Padang Bulan Selayang II	2.077	1.643	1.544	1.328	1.080	757	482	462	25.701
Padang Bulan Selayang I	760	679	758	546	392	275	193	338	9.792
Tanjung Sari	2.972	2.388	2.194	1.860	1.413	1.015	603	575	36.003
Asam Kumbang	1.665	1.239	1.134	986	715	498	289	266	20.621
Medan Selayang	9.045	7.221	6.726	5.702	4.377	3.114	1.903	2.015	111.115

Sumber/*Source* : Dinas Kependudukan dan Catatan Sipil Kota Medan Kondisi 31 Desember 2022/ *Sumatera Utara Province Population and Civil Registry Office Condition December 31, 2022*

Tabel
Table 3.6

**Jumlah Penduduk Menurut Kelurahan dan Agama di
Kecamatan Medan Selayang, 2023**
*Population by Kelurahan and Religion in Medan Selayang
District, 2023*

Kelurahan Subdistrict	Jenis Kelamin/ Sex							Jumlah
	Islam	Protestan	Katolik	Buddha	Hindu	Khonghucu Kepercayaan		
(1)	(2)	(3)	(4)	(5)	(6)	(7)		
Sempakata	3.465	6.565	1.450	16	2	-	-	11.498
Beringin	2.713	3.848	915	15	9	-	-	7.500
Padang Bulan Selayang II	14.621	9.090	1.489	110	387	-	4	25.701
Padang Bulan Selayang I	5.960	3.114	474	66	178	-	-	9.792
Tanjung Sari	25.772	8.330	1.533	175	188	-	5	36.003
Asam Kumbang	16.794	2.345	330	900	251	1	-	20.621
Medan Selayang	69.325	9.386	9.397	8.831	8.981	8.969	9.207	111.115

Sumber/Source : Kantor Camat Medan Selayang/Office of Medan Selayang District

Tabel 3.7
Table

Jumlah Penduduk Menurut Kelurahan dan Mancanegara Asing di Kecamatan Medan Selayang, 2023
Population by Kelurahan of Village and Foreigners in Medan Selayang District, 2023

Kelurahan Subdistrict	Jenis Kelamin/Sex			Jumlah
	China	India	Lainnya	
(1)	(2)	(3)	(4)	(5)
Sempakata	-	-	-	-
Beringin	8	2	-	10
Padang Bulan Selayang II	-	-	3	3
Padang Bulan Selayang I	-	-	-	-
Tanjung Sari	2	-	5	7
Asam Kumbang	-	-	-	-
Medan Selayang	10	2	8	20

Sumber/Source : Kantor Camat Medan Selayang/Office of Medan Selayang District

Tabel
Table 3.8

**Jumlah Penduduk Menurut Kelurahan dan Jenis Mata
Pencarian di Kecamatan Medan Selayang, 2023**
*Population by Kelurahan and Livelihood in Medan Selayang
District, 2023*

Kelompok Umur <i>Age Groups</i>	Pegawai/Employee		
	PNS <i>PNS</i>	Swasta <i>Private employee</i>	TNI/POLRI <i>TNI?POLRI</i>
(1)	(2)	(3)	(4)
Sempakata	591	933	90
Beringin	263	642	24
Padang Bulan Selayang II	1.080	2.177	101
Padang Bulan Selayang I	253	753	28
Tanjung Sari	1.181	2.704	98
Asam Kumbang	494	1.177	706
Medan Selayang	3.862	8.386	1.047

Lanjutan Tabel/*Continued Table 3.9*

Kelurahan Subdistrict	Mata Pencarian					Jumlah
	Petani	Nelayan	Perdagangan	Pensiunan	Belum/Tidak Bekerja	
(1)	(5)	(6)	(7)	(8)	(9)	
Sempakata	95	-	40	158	9.591	11.498
Beringin	44	-	24	114	6.389	7.500
Padang Bulan Selayang II	68	2	37	327	21.909	25.701
Padang Bulan Selayang I	63	-	30	132	8.533	9.792
Tanjung Sari	97	4	82	391	31.446	36.003
Asam Kumbang	46	3	24	108	18.063	20.621
Medan Selayang	413	9	237	1.230	95.931	111.115

Sumber/Source : Kantor Camat Medan Selayang/Office of Medan Selayang District

Tabel 3.9
Table

Jumlah Kelahiran, Kematian, Migrasi Masuk dan Migrasi Keluar Penduduk Menurut Kecamatan Medan Selayang, 2023
Number of Births, Death, Inbound Migration and Population Migration in Medan Selayang District, 2023

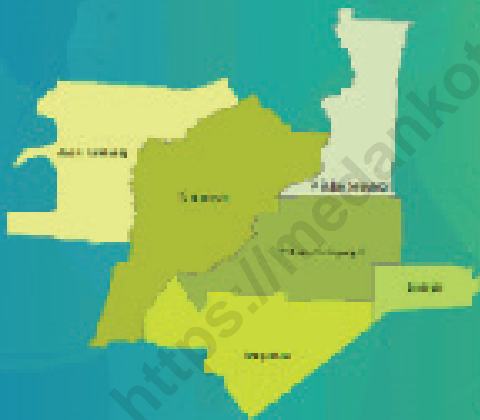
Kelurahan Subdistrict	Jenis Kelamin/Sex				Jumlah
	Kelahiran	Kematian	Migrasi Masuk	Migrasi Keluar	
(1)	(2)	(3)	(4)	(5)	
Sempakata	123	108	526	411	1.168
Beringin	44	99	329	281	753
Padang Bulan Selayang II	204	280	879	714	2.077
Padang Bulan Selayang I	68	120	276	332	796
Tanjung Sari	273	322	1.213	1.178	2.986
Asam Kumbang	170	114	857	804	1.945
Medan Selayang	882	1.043	4.080	3.720	9.725

Sumber/Source : Kantor Camat Medan Selayang/Office of Medan Selayang District

SOSIAL & KESEJAHTERAAN

SOCIAL & WELFARE

Kecamatan Medan Selayang
Medan Selayang DISTRICT



Pendidikan Education

Murid

TK, SD, SMP, SMA (*)



Total
19.429

Orang/People

Guru

TK, SD, SMP, SMA (*)



Total
1.201

Orang/People

Sekolah

TK, SD, SMP, SMA (*)



Total
100

Unit/Units

Tempat Ibadah Worship Place



Total
100

Unit/Units

Kesehatan Health

Sarana Kesehatan



Total
11

Unit/Units

Tenaga Kesehatan



Total
257

Orang/People

Sarana Olahrag Sport Facilities



Total
27

Unit/Units

PENJELASAN TEKNIS

1. Tidak/belum pernah sekolah adalah mereka yang tidak pernah atau belum pernah terdaftar dan tidak pernah atau belum pernah aktif mengikuti pendidikan di suatu jenjang pendidikan formal. Termasuk juga yang tamat/belum tamat taman kanak-kanak tetapi tidak melanjutkan ke sekolah dasar.
2. Masih bersekolah adalah mereka yang terdaftar dan aktif mengikuti pendidikan formal dan nonformal (Paket A, B, atau C), baik pendidikan dasar, menengah maupun pendidikan tinggi. Bagi mahasiswa yang sedang cuti dianggap masih bersekolah.
3. Tidak bersekolah lagi adalah mereka yang pernah terdaftar dan aktif mengikuti pendidikan di suatu jenjang pendidikan formal dan nonformal (Paket A, B, atau C), tetapi pada saat pencacahan tidak lagi terdaftar dan tidak aktif mengikuti pendidikan.
4. Tamat sekolah adalah menyelesaikan pelajaran yang ditandai dengan lulus ujian akhir pada kelas atau tingkat terakhir suatu jenjang pendidikan di sekolah negeri maupun swasta dengan mendapatkan tanda tamat belajar/ijazah. Seseorang yang belum mengikuti pelajaran pada kelas tertinggi tetapi telah mengikuti ujian akhir dan lulus dianggap tamat sekolah.

TECHNICAL NOTES

1. *Not/never attending school is someone who has never attended or never been registered in a formal education, such as primary, secondary, and tertiary education. Those who just completed kindergarten are considered as never attended school.*
2. *Attending school is someone who is currently attending primary, secondary, or tertiary education, including package A, package B, or package C. College student who postpones his/her study is considered as attending school.*
3. *Not attending school anymore is someone who had enrolled and participated in formal and non-formal education in the past including package A, package B, or package C, but currently does not attend school.*
4. *Completed particular level of education is someone who has completed particular level of education in private or public school and accepting graduation certificate. Someone who has never attended the highest grade but passed the final exam is considered as completed particular level of education.*

- | | |
|---|---|
| <p>5. Dapat membaca dan menulis artinya dapat membaca dan menulis kata-kata/kalimat sederhana dengan suatu aksara tertentu.</p> | <p>5. <i>Able to read and write is the ability to read and write at least a simple sentence in any letter of alphabets.</i></p> |
| <p>6. Jalur Pendidikan di Indonesia terdiri atas 1) pendidikan formal, 2) pendidikan nonformal, dan 3) pendidikan informal yang ketiganya dapat saling melengkapi dan memperkaya (Undang-Undang No. 20 Tahun 2013 tentang Sistem Pendidikan Nasional).</p> | <p>6. <i>The Education System in Indonesia consists of 1) a formal education, 2) non-formal education, and 3) informal education that all three can be complementary and enriching (Law No. 20 Year 2013 about The National Education System).</i></p> |
| <p>7. Jenjang Pendidikan Formal terdiri atas pendidikan dasar, pendidikan menengah, dan pendidikan tinggi. Jenis pendidikan yang diajarkan mencakup pendidikan umum, kejuruan, akademik, profesi, vokasi, keagamaan, dan khusus.</p> <p>a. Pendidikan Dasar berbentuk Sekolah Dasar (SD) dan Madrasah Ibtidaiyah (MI) atau bentuk lain yang sederajat serta Sekolah Menengah Pertama (SMP) dan Madrasah Tsanawiyah (MTs), atau bentuk lain yang sederajat;</p> <p>b. Pendidikan Menengah berbentuk Sekolah Menengah Atas (SMA), Madrasah Aliyah (MA), Sekolah Menengah Kejuruan (SMK), dan Madrasah Aliyah Kejuruan (MAK), atau bentuk lain yang sederajat;</p> <p>c. Pendidikan Tinggi</p> | <p>7. <i>The Formal Education Level consists of primary education, secondary education, and high education. The kind of education that taught consists of general education, vocational, academic, professional, religious, and specific education.</i></p> <p>a. <i>The Primary Education consists of Elementary School and Islamic Elementary School or other equivalent forms and Junior High School and MTs, or other equivalent forms.</i></p> <p>b. <i>The Secondary Education consists of the senior high school, MA, Vocational School, and Vocational Madrasah Aliyah, or other equivalent forms.</i></p> <p>c. <i>The High Education consists</i></p> |

merupakan jenjang pendidikan setelah pendidikan menengah yang mencakup program pendidikan diploma, sarjana, magister, spesialis, dan doktor yang diselenggarakan oleh perguruan tinggi. Perguruan tinggi dapat berbentuk akademi, politeknik, sekolah tinggi, institut, atau universitas;

of the education level after the secondary education that consists of diplomas, bachelor, master, specialist, and doctoral degrees that are held by the college. The colleges can be academy, polytechnic, high school, institute, or university.

8. Data dari Dinas Pendidikan Kota Medan : data sekolah, kelas, guru dan murid yang dicantumkan adalah data hingga periode 09 Desember 2018, di input oleh masing-masing Operator Sekolah ke dalam Data Pokok Pendidikan. Jumlah kelas yang didata adalah seluruh ruang kelas dengan kondisi baik, rusak ringan, rusak sedang, rusak berat dan rusak total. Jumlah kelas yang didata tidak termasuk ruang UKS, Perpustakaan dan Laboratorium. Jumlah guru yang didata adalah guru dengan status kepegawaian Pegawai Negeri Sipil, Guru Tetap Yayasan/Pegawai Tidak Tetap, Guru Tidak Tetap, Bantu Pusat dan Honorer.
9. Rumah Sakit adalah tempat pemeriksaan dan perawatan kesehatan, biasanya berada di bawah pengawasan dokter/ tenaga medis, yang melayani penderita yang sakit untuk berobat rawat jalan atau rawat

8. *Data from Medan Municipality Office of Education : the school, class, teacher and student data included are data up to the period of December 9, 2018 inputted by each School Operator into the Principal Data of Education. The number of classes recorded are all classrooms with good condition, lightly damaged, moderately damaged, heavily damaged and totally damaged. The number of classes recorded does not include UKS, Library and Laboratory space. Number of teachers who are recorded are teachers with civil service status, civil servant, permanent foundation/ nonpermanent employee, nonpermanent teacher, assist center and honorer.*
9. *Hospital is a place for health check, usually controlled/supervised by doctors/medical personnel to serve the ill patients to get outpatient or inpatient treatment services.*

- inap.
10. Rumah Sakit Bersalin adalah rumah sakit khusus untuk persalinan, dilengkapi pelayanan spesialis pemeriksaan kehamilan, persalinan, rawat inap dan rawat jalan ibu dan anak yang berada di bawah pengawasan dokter spesialis kandungan.
 11. Rumah Bersalin adalah sarana pelayanan kesehatan dengan izin sebagai rumah bersalin, dilengkapi pelayanan pemeriksaan kehamilan, persalinan serta pemeriksaan ibu dan anak yang berada di bawah pengawasan bidan senior.
 12. Poliklinik adalah sarana kesehatan yang dipakai untuk pelayanan berobat jalan, biasanya berada di bawah pengawasan dokter/ tenaga medis.
 13. Puskesmas (Pusat Kesehatan Masyarakat) adalah unit pelaksana teknis dinas kesehatan kabupaten/kota yang mempunyai fungsi utama sebagai penyelenggara pelayanan kesehatan tingkat pertama. Wilayah kerja puskesmas maksimal adalah satu kecamatan dan untuk dapat menjangkau wilayah kerjanya, puskesmas mempunyai jaringan pelayanan yang meliputi unit Puskesmas Pembantu (Pustu), unit Puskesmas Keliling (Puskel), dan unit bidan desa/komunitas (Peraturan Menteri Kesehatan RI No. 75 Tahun 2014 Tentang Pusat Kesehatan Masyarakat).
 10. *Maternity Hospital is a specialized hospital for childbirth, has specialist inspection service to pregnancy, childbirth, hospitalization and outpatient for mothers and children that is under the supervision of an obstetrician.*
 11. *Maternity House is health care facility with a license as a maternity house, equipped with prenatal care, childbirth and examination of mothers and children which is under the supervision of a senior midwife.*
 12. *Polyclinic is a health facility in which to get outpatient services, usually under the control of doctor/ medical personnel.*
 13. *Public Health Center is technical implementation unit of regency health department that have the primary function as a first-level health care providers. The working area standard of public health center is one district and to reach their working areas, public health centers have a service network covering subsidiary of public health center, mobile public health center units, and midwife units (Regulation of the Minister of Health of Indonesia Number 75 Year 2014 about Public Health Center).*

14. Apotek adalah suatu tempat tertentu yang digunakan untuk melakukan pekerjaan kefarmasian, dan penyaluran/ penjualan obat atau bahan farmasi dan perbekalan kesehatan lainnya kepada masyarakat yang dikelola oleh tenaga apoteker (Peraturan Menteri Kesehatan RI No. 1332 Tahun 2002 Tentang Perubahan Atas Peraturan Menteri Kesehatan RI No. 922/MENKES/PER/X/1993 Tentang Ketentuan dan Tata Cara Pemberian Izin Apotek).
15. Imunisasi adalah memasukkan kuman atau racun penyakit tertentu yang sudah dilemahkan (vaksin) ke dalam tubuh dengan cara disuntik atau diminum (diteteskan dalam mulut) dengan maksud agar terjadi kekebalan tubuh terhadap penyakit tersebut.
16. Keluhan kesehatan adalah keadaan seseorang yang mengalami gangguan kesehatan atau kejiwaan, baik karena penyakit akut, penyakit kronis, kecelakaan, kriminal, atau hal lain.
17. Mengobati sendiri adalah upaya oleh anggota rumah tangga/ keluarga dengan melakukan pengobatan sendiri tanpa datang ke tempat fasilitas kesehatan atau memanggil dokter/petugas kesehatan ke rumahnya (misal minum obat modern, jamu, kerokan, kompres, kop, pijat) agar sembuh atau menjadi lebih ringan keluhan kesehatannya.
14. *Pharmacy is a specific place that is used for pharmaceutical jobs, and distribution/sale of drugs/ pharmaceuticals and other medical supplies to people that are administered by trained pharmacist (Regulation of the Minister of Health of Indonesia Number 1332 Year 2002 about the Changes of Regulation of the Minister of Health of Indonesia Number 922/MENKES/PER/X/1993 about Pro-vision and Procedures for Administration of Licensed Pharmacies).*
15. *Immunization is putting enervated microbe of a certain disease into human body by injection or drinking (dropping into mouth) to make the body immune to that disease.*
16. *Health complaint is a condition where a person has health or mental problems because of a cute illness, chronically illness, accident, crimes, or others.*
17. *Self treatment is an effort of household members/family to have a health treatment by themselves without visiting health facilities or a doctor/health personnel (for instance, by taking modern medicine, herb medicine, chief with a coin, compress, cupping suction, massage) in order to recover from illness or reduce the health complaint.*

18. Angka penemuan kasus tuberkulosis adalah jumlah kasus baru tuberkulosis (TB) dan kasus TB yang didiagnosis kambuh yang diobati dalam program penanggulangan TB nasional dan dilaporkan kepada WHO, dibagi dengan perkiraan WHO terhadap jumlah kasus insiden tuberkulosis pada tahun yang sama, dinyatakan sebagai persentase.
 19. Angka keberhasilan pengobatan tuberkulosis smear positive/Basil Tahan Asam (BTA) positif adalah proporsi (dinyatakan sebagai persentase) kasus TB BTA positif yang terdaftar di bawah program pengendalian TB nasional pada tahun tertentu yang dinyatakan berhasil menyelesaikan pengobatan. Dengan atau tanpa bukti bakteriologi keberhasilan ("sembuh" dan "menyelesaikan pengobatan" masing-masing).
 20. Kasus kumulatif AIDS adalah kumulatif kasus AIDS sampai dengan referensi waktu tertentu.
 21. BCG (Bacillus Calmette Guerin) merupakan vaksinasi untuk mencegah penyakit TBC, diberikan pada bayi baru lahir atau anak, dengan suntikan pada kulit pangkal lengan atas. Bekas suntikan kemudian akan membentuk tonjolan kecil jaringan parut pada kulit lengan atas. Suntikan BCG diberikan kepada anak sebanyak 1 kali.
 22. DPT (Difteri, Pertusis, Tetanus) merupakan vaksin untuk
18. *The case detection rate for all forms of tuberculosis is the number of new and replase tuberculosis cases diagnosed and treated in national tuberculosis control programmes and notified to WHO, divided by WHO's estimate of the number of incident tuberculosis cases for the same year, expressed as a percentage.*
 19. *The treatment success rate for new pulmonary smear-positive tuberculosis cases is the proportion (expressed as a percentage) of new smear-positive tuberculosis cases registered under a national tuberculosis control programme in a given year that succesfully completed treatment. With or without bacteriological evidence of succes ("cured" and "treatment completed" respectively).*
 20. *Cummulative AIDS case is cummulative AIDS cases with reference to a particular time.*
 21. *BCG (Bacillus Calmette Guerin) is a vaccine to prevent TBC disease, given to newborns or children, by injection at the base of the skin of the upper arm. Injection site will form little bumps of scar tissue in the skin of the upper arm. BCG injections given to children 1 times.*
 22. *DPT (Diphtheria, Pertussis, Tetanus) is a vaccine to prevent the*

- mencegah penyakit Difteri, Pertusis, dan Tetanus yang diberikan pada bayi berumur 3 bulan ke atas, dengan suntikan pada paha, diulang 1 bulan dan 2 bulan kemudian, sehingga suntikan imunisasi DPT lengkap pada balita berjumlah 3 kali (kadang-kadang selang waktu antar suntikan bisa lebih dari 1 bulan).
23. Luas lantai adalah luas lantai yang ditempati dan digunakan untuk keperluan sehari-hari (sebatas atap).
24. Air leding adalah sumber air yang berasal dari air yang telah melalui proses penjernihan dan penyehatan sebelum dialirkan kepada konsumen melalui instalasi berupa saluran air. Sumber air ini biasanya diusahakan oleh PAM/PDAM/BPAM. Termasuk dalam hal ini air leding yang didapat secara eceran.
25. Sumur terlindung adalah air yang berasal dari dalam tanah yang digali dan lingkaran sumur tersebut dilindungi oleh tembok paling sedikit 0,8 meter di atas tanah dan 3 meter ke bawah tanah, serta ada lantai semen sejauh 1 meter dari lingkaran sumur.
26. Status penguasaan bangunan tempat tinggal milik sendiri adalah jika tempat tinggal tersebut pada waktu pencacahan betul-betul sudah milik kepala rumah tangga atau salah seorang *diphtheria, pertussis, and tetanus disease, given to infants aged 3 months and above, with a shot in the thigh, repeated one month and two months later, so that the complete DPT immunization shots at toddler totaling 3 times (sometimes the time interval between injections can be more than 1 month).*
23. *Floor area is the total area which is occupied and utilized daily.*
24. *Pipe water is a water source that comes from water that has been through a process of purification and sanitation before distribute to consumers through an instalation of water lines. This water source is usually distributed by PAM/PDAM/BPAM. This include a pipe water that sold at retail.*
25. *Protected wells is water that comes from the soil were excavated and the circumference of the well was protected by walls at least 0.8 meters above ground and 3 meters underground, and cement floor as far as 1 meter from the well circumference.*
26. *Own ownership property status is a status of dwelling occupied belongs to the head of household or one of the household member. Houses bought through bank credit or houses with leasing status*

- anggota rumah tangga. Rumah yang dibeli secara angsuran melalui kredit bank atau rumah dengan status sewa beli dianggap rumah milik sendiri.
27. Bencana Alam adalah peristiwa atau serangkaian peristiwa yang mengancam dan mengganggu kehidupan / penghidupan masyarakat yang disebabkan oleh faktor alam antara lain berupa gempa bumi, tsunami, gunung meletus, banjir, kekeringan, angin topan, dan tanah longsor.
28. Korban meninggal adalah orang yang dilaporkan tewas atau meninggal dunia akibat bencana.
29. Korban luka/sakit adalah orang yang mengalami luka-luka atau sakit, dalam keadaan luka ringan, luka sedang maupun luka parah/ berat, baik yang berobat jalan maupun rawat inap.
30. Rusak Berat adalah kriteria kerusakan yang mengakibatkan bangunan roboh atau sebagian besar komponen struktur rusak.
31. Rusak sedang adalah kriteria kerusakan yang mengakibatkan sebagian kecil komponen struktur rusak, dan komponen penunjang rusak namun bangunan masih tetap berdiri.
32. Rusak ringan adalah kriteria kerusakan yang mengakibatkan sebagian komponen struktur retak (struktur masih bisa digunakan) dan bangunan masih tetap berdiri.
- were also categorized as an own property.*
27. *Natural Disaster is an event or series of events that threaten and disrupt the lives and livelihoods caused by natural factors such as: earthquake, tsunami, volcanic eruption, flood, flash flood, drought, typhoon/ cyclone, and landslide.*
28. *Fatality is a person reported killed or death in the wake of a disaster.*
29. *Casualty is a person suffering injury or illness, in a state of light injury, moderate injury, or heavy injury, which in undergoing treatment as either an outpatient or inpatient.*
30. *Severely damaged is the criteria of damage that resulted most buildings collapsed or damaged its structural components.*
31. *Damaged is the criteria of damage that resulted defective fraction of structural components and supporting components damaged, but the building still stands.*
32. *Lightly damaged is the criteria of damage that resulted partially cracked structural components, but the structure still can be used and the building still stands.*

ULASAN

Pada tahun 2023, infrastruktur di Kota Medan telah berada pada kondisi yang baik. Di Kecamatan Medan Selayang, infrastruktur seperti pendidikan dan kesehatan merupakan suatu aspek yang telah berkembang dan menjadi fokus pembangunan wilayah setempat. Armada sarana dan tenaga kesehatan dan sarana dan tenaga pendidik merupakan hal yang tidak perlu dikhawatirkan lagi.

Pada tahun 2023, berdasarkan data yang diperoleh, terhitung sebanyak 32 Sekolah Dasar (SD) yang terdiri dari 8 SD Negeri dan 24 SD Swasta, 19 Sekolah Menengah Pertama (SMP) yang terdiri dari 2 SMP Negeri dan 17 SMP Swasta, 9 Sekolah Menengah Umum/Sekolah Menengah Kejuruan (SMU/SMK) yang terdiri dari 0 SMU/SMK Negeri dan 9 SMU/SMK swasta yang tersebar di seluruh kelurahan di Kecamatan Medan Selayang.

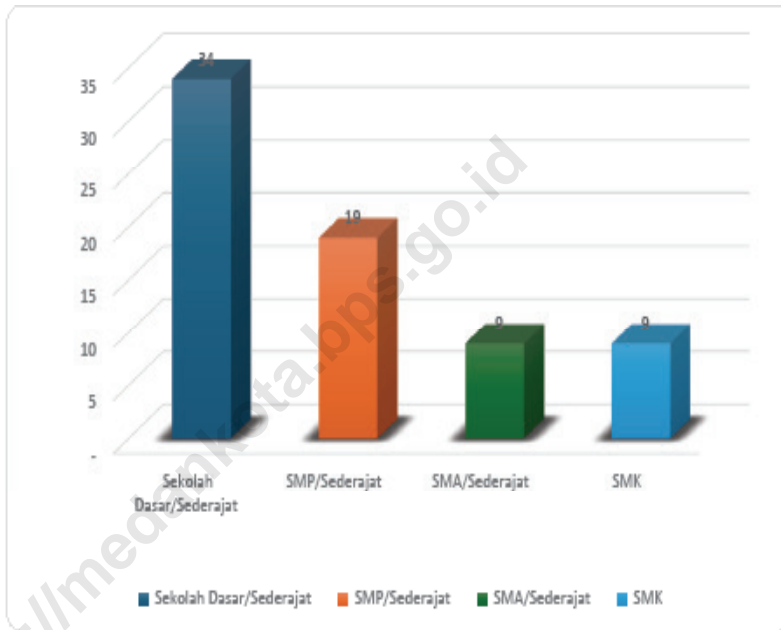
DESCRIPTION

In 2023 infrastructure in Medan Municipality has been at good condition level. In Medan Selayang Sub District, infrastructure such as education and health are developed aspects and have been target to local area development. The existence of health facilities and practitioners as well as education facilities and teachers is undoubtedly case by population of Medan municipality.

In 2023, based on the data obtained, it is calculated that there will be 32 Elementary Schools (SD) consisting of 8 State Elementary Schools and 20 Private Elementary Schools, 24 Junior High Schools (SMP) consisting of 2 State Middle Schools and 2 Private Middle Schools, 17 Public Middle Schools /Vocational High Schools (SMU/SMK) consisting of 0 public high school/vocational school and 9 private high schools/vocational schools spread across all sub-districts in Medan Selayang District.

Gambar 4.1
Figures

Jumlah Sekolah Menurut Kecamatan dan Tingkat Pendidikan di Kota Medan, 2023
Number of Educational Facilities by District and Educational Level in Medan Municipality, 2023



Sumber/Source : BPS, Pendataan Potensi Desa (Podes)/BPS-Statistics Indonesia, Village Potential Data Collection

4.1 PENDIDIKAN EDUCATION

Tabel 4.1.1 Jumlah Kelurahan yang Memiliki Fasilitas Sekolah Menurut Tingkat Pendidikan di Kecamatan Medan Selayang, 2023
Number of Villages¹/Kelurahan Having Educational Facilities by Educational Level in Medan Selayang District, 2022–2023

Tingkat Pendidikan <i>Educational Level</i>	2023
(1)	(2)
Sekolah Dasar (SD) <i>Primary School</i>	6
Sekolah Menengah Pertama (SMP) <i>Junior High School</i>	6
Sekolah Menengah Atas (SMA) <i>Senior High School</i>	5
Sekolah Menengah Kejuruan (SMK) <i>Vocational High School</i>	3
Akademi/Perguruan Tinggi <i>Academy/University</i>	...

Catatan/Note: ¹Desa pada tabel ini termasuk Unit Permukiman Transmigrasi (UPT) yang masih dibina oleh kementerian terkait/
Villages in this table include Transmigration Settlement Unit which is still fostered by the relevant ministries.

Sumber/Source: BPS, Pendataan Potensi Desa (Podes) 2020 dan 2021/BPS-Statistics Indonesia, *Village Potential Data Collecting 2020 and 2021*

Tabel 4.1.2 Jumlah Sekolah Menurut Tingkat Pendidikan di Kecamatan Medan Selayang, 2023/2024
Table Number of Schools by Educational Level in Medan Selayang District, 2023/2024

Tingkat Pendidikan Educational Level	Negeri/Public 2023/2024	Swasta/Private 2023/2024	Jumlah/Total 2023/2024
(1)	(3)	(5)	(7)
Taman Kanak-Kanak (TK) ¹ /Kindergarten ¹	-	24	24
Raudatul Athfal (RA) ² Raudatul Athfal (RA) ²	-	5	5
Sekolah Dasar (SD) ¹ Elementary Schools ¹	8	24	32
Madrasah Ibtidaiyah (MI) ² /Madrasah Ibtidaiyah (MI) ²	1	1	2
Sekolah Menengah Pertama (SMP) ¹ / Junior High Schools ¹	2	17	19
Madrasah Tsanawiyah (MTs) ² /Madrasah Tsanawiyah (MTs) ²	-	-	-
Sekolah Menengah Atas (SMA) ¹ /Senior High Schools ¹	-	9	9
Sekolah Menengah Kejuruan (SMK) ¹ Vocational High Schools ¹	1	8	9
Madrasah Aliyah (MA) ² Madrasah Aliyah (MA) ²	-	-	-
Medan Selayang	12	88	100

Keterangan/Note: ³ Seluruh Raudatul Athfal (RA) berstatus swasta/All Raudatul Athfal (RA) are private

Sumber/Source: ¹ Kementerian Pendidikan, Kebudayaan, Riset, dan Teknologi; <https://dapo.kemdikbud.go.id/sp>; data semester genap per tanggal 3 September 2024 /Ministry of Education, Culture, Research, and Technology; <https://dapo.kemdikbud.go.id/sp>; even semester data as of 3 September 2024

² Kementerian Agama, EMIS, data semester genap laporan sampai dengan 30 Juni 2024/Ministry of Religious Affairs, EMIS, odd semester report data up to 30 June 2024

⁴ Kementerian Pendidikan, Kebudayaan, Riset, dan Teknologi; Sistem Data Pokok Pendidikan; data semester ganjil laporan sampai dengan 30 November 2023/Ministry of Education, Culture, Research, and Technology; Basic Education Data System; odd semester report data up to 30 November 2023

Tabel 4.1.3 Jumlah Guru Menurut Tingkat Pendidikan di Kecamatan Medan Selayang, 2023/2024
Table Number of Teachers by Educational Level in Medan Selayang District, 2023/2024

Tingkat Pendidikan Educational Level	Negeri/Public 2023/2024	Swasta/Private 2023/2024	Jumlah/Total 2023/2024
(1)	(3)	(5)	(7)
Taman Kanak-Kanak (TK) ¹ /Kindergarten ¹	-	89	89
Raudatul Athfal (RA) ² Raudatul Athfal (RA) ²	-	20	20
Sekolah Dasar (SD) ^{1,3} Elementary Schools ^{1,3}	144	271	415
Madrasah Ibtidaiyah (MI) ² /Madrasah Ibtidaiyah (MI) ²	23	10	33
Sekolah Menengah Pertama (SMP) ^{1,3} / Junior High Schools ^{1,3}	106	187	293
Madrasah Tsanawiyah (MTs) ² /Madrasah Tsanawiyah (MTs) ²	-	-	-
Sekolah Menengah Atas (SMA) ^{1,3} /Senior High Schools ^{1,3}	-	134	134
Sekolah Menengah Kejuruan (SMK) ^{1,3,4} Vocational High Schools ^{1,3,4}	88	129	217
Madrasah Aliyah (MA) ² Madrasah Aliyah (MA) ²	-	-	-
Medan Selayang	361	840	1.201

Keterangan/Note: ³Seluruh Raudatul Athfal (RA) berstatus swasta/All Raudatul Athfal (RA) are private

Sumber/Source: ¹Kementerian Pendidikan, Kebudayaan, Riset, dan Teknologi; <https://dapo.kemdikbud.go.id/sp>; data semester genap per tanggal 3 September 2024 /Ministry of Education, Culture, Research, and Technology; <https://dapo.kemdikbud.go.id/sp>; even semester data as of 3 September 2024

² Kementerian Agama, EMIS, data semester genap laporan sampai dengan 30 Juni 2024/Ministry of Religious Affairs, EMIS, odd semester report data up to 30 June 2024

⁴ Kementerian Pendidikan, Kebudayaan, Riset, dan Teknologi; Sistem Data Pokok Pendidikan; data semester ganjil laporan sampai dengan 30 November 2023/Ministry of Education, Culture, Research, and Technology; Basic Education Data System; odd semester report data up to 30 November 2023

Tabel 4.1.4 Jumlah Murid Menurut Tingkat Pendidikan di Kecamatan Medan Selayang, 2023/2024
Table Number of Pupils by Educational Level in Medan Selayang District, 2023/2024

Tingkat Pendidikan Educational Level	Negeri/Public 2023/2024	Swasta/Private 2023/2024	Jumlah/Total 2023/2024
(1)	(3)	(5)	(7)
Taman Kanak-Kanak (TK) ¹ /Kindergarten ¹	-	942	942
Raudatul Athfal (RA) ² Raudatul Athfal (RA) ²	-	178	178
Sekolah Dasar (SD) ¹ Elementary Schools ¹	2.599	4.282	6.881
Madrasah Ibtidaiyah (MI) ² /Madrasah Ibtidaiyah (MI) ²	516	513	1.029
Sekolah Menengah Pertama (SMP) ¹ /Junior High Schools ¹	1.874	2.796	4.670
Madrasah Tsanawiyah (MTs) ² /Madrasah Tsanawiyah (MTs) ²	-	-	-
Sekolah Menengah Atas (SMA) ¹ /Senior High Schools ¹	-	2.115	2.115
Sekolah Menengah Kejuruan (SMK) ¹ Vocational High Schools ¹	1.922	1.692	3.614
Madrasah Aliyah (MA) ² Madrasah Aliyah (MA) ²	-	-	-
Medan Selayang	6.911	12.518	19.429

atatan/Note: ³Seluruh Raudatul Athfal (RA) berstatus swasta/All Raudatul Athfal (RA) are private

umber/Source: ¹Kementerian Pendidikan, Kebudayaan, Riset, dan Teknologi; <https://dapo.kemdikbud.go.id/sp>; data semester genap per tanggal 3 September 2024 /Ministry of Education, Culture, Research, and Technology; <https://dapo.kemdikbud.go.id/sp>; even semester data as of 3 September 2024

²Kementerian Agama, EMIS, data semester genap laporan sampai dengan 30 Juni 2024/Ministry of Religious Affairs, EMIS, odd semester report data up to 30 June 2024

⁴Kementerian Pendidikan, Kebudayaan, Riset, dan Teknologi; Sistem Data Pokok Pendidikan; data semester ganjil laporan sampai dengan 30 November 2023/Ministry of Education, Culture, Research, and Technology; Basic Education Data System; odd semester report data up to 30 November 2023

Tabel 4.1.5
Table

Jumlah Sekolah, Murid dan Guru TK Negeri dan Swasta Sekolah, Murid, dan Guru SD Negeri dan Swasta Menurut Kelurahan di Kecamatan Medan Selayang, 2023/2024
Total of Public and Private Elementary Schools, Pupil and Teachers by Subdistrict in Medan Selayang Sub District, 2023/2024

Kelurahan Subdistrict	SD Elementary School		Murid Pupil		Guru Teacher	
	Negeri/ Public	Swasta/ Private	Negeri/ Public	Swasta/ Private	Negeri/ Public	Swasta/ Private
(1)	(2)	(3)	(4)	(5)	(6)	(7)
Sempakata	-	4	-	116	-	11
Beringin	-	2	-	57	-	7
Padang Bulan Selayang II	-	5	-	164	-	10
Padang Bulan Selayang I	-	2	-	19	-	2
Tanjung Sari	-	10	-	548	-	54
Asam Kumbang	-	1	-	38	-	5
Medan Selayang	-	24	-	942	-	89

Sumber/Source: Kementerian Pendidikan, Kebudayaan, Riset, dan Teknologi, Sistem Data Pokok Pendidikan, data semester ganjil laporan sampai dengan 30 November 2021/Ministry of Education, Culture, Research, and Technology, Basic Education Data System, odd semester report data up to 30 November 2021

Tabel 4.1.6 Jumlah Sekolah, Murid, dan Guru SD Negeri dan Swasta Menurut Kelurahan di Kecamatan Medan Selayang, 2023/2024
Total of Public and Private Elementary Schools, Pupil and Teachers by Subdistrict in Medan Selayang Sub District, 2023/2024

Kelurahan Subdistrict	SD Elementary School		Murid Pupil		Guru Teacher	
	Negeri/ Public	Swasta/ Private	Negeri/ Public	Swasta/ Private	Negeri/ Public	Swasta/ Private
(1)	(2)	(3)	(4)	(5)	(6)	(7)
Sempakata	2	5	160	476	22	33
Beringin	-	2	-	354	-	26
Padang Bulan Selayang II	2	5	589	705	36	47
Padang Bulan Selayang I	-	2	-	290	-	16
Tanjung Sari	1	8	285	1.952	17	109
Asam Kumbang	3	2	1.565	505	69	40
Medan Selayang	8	24	2.599	4.282	144	271

Sumber/Source: Kementerian Pendidikan, Kebudayaan, Riset, dan Teknologi, Sistem Data Pokok Pendidikan, data semester ganjil laporan sampai dengan 30 November 2021/Ministry of Education, Culture, Research, and Technology, Basic Education Data System, odd semester report data up to 30 November 2021

Tabel 4.1.7
Table

Jumlah Sekolah, Murid, dan Guru SLTP Negeri dan Swasta Menurut Kelurahan di Medan Selayang, 2023/2024
Total of Public and Private Junior High Schools, Pupil and Teachers by Subdistrict in Medan Selayang Sub District, 2023/2024

Kelurahan Subdistrict	SMP Junior High School		Murid Pupil		Guru Teacher	
	Negeri/ Public	Swasta/ Private	Negeri/ Public	Swasta/ Private	Negeri/ Public	Swasta/ Private
(1)	(2)	(3)	(4)	(5)	(6)	(7)
Sempakata	-	4	-	185	-	24
Beringin	-	1	-	54	-	5
Padang Bulan Selayang II	-	4	-	520	-	35
Padang Bulan Selayang I	-	2	-	285	-	22
Tanjung Sari	-	5	-	1.322	-	70
Asam Kumbang	2	1	1.874	430	106	31
Medan Selayang	2	17	1.874	2.796	106	187

Sumber/Source: Kementerian Pendidikan, Kebudayaan, Riset, dan Teknologi, Sistem Data Pokok Pendidikan, data semester ganjil laporan sampai dengan 30 November 2021/Ministry of Education, Culture, Research, and Technology, Basic Education Data System, odd semester report data up to 30 November 2021

Tabel
Table 4.1.8

Jumlah Sekolah, Murid, dan Guru SMA Negeri dan Swasta Menurut Kelurahan di Kecamatan Medan Selayang, 2023/2024
Total of Public and Private Senior High Schools, Pupil and Teachers by Subdistrict in Medan Selayang Sub District, 2023/2024

Kelurahan Subdistrict	SMA Senior High School		Murid Pupil		Guru Teacher	
	Negeri/ Public	Swasta/ Private	Negeri/ Public	Swasta/ Private	Negeri/ Public	Swasta/ Private
(1)	(2)	(3)	(4)	(5)	(6)	(7)
Sempakata	-	2	-	151	-	11
Beringin	-	-	-	-	-	-
Padang Bulan Selayang II	-	2	-	184	-	11
Padang Bulan Selayang I	-	1	-	274	-	25
Tanjung Sari	-	3	-	1.011	-	52
Asam Kumbang	-	1	-	495	-	35
Medan Selayang	-	9	-	2.115	-	134

Sumber/Source: Kementerian Pendidikan, Kebudayaan, Riset, dan Teknologi, Sistem Data Pokok Pendidikan, data semester ganjil laporan sampai dengan 30 November 2021/Ministry of Education, Culture, Research, and Technology, Basic Education Data System, odd semester report data up to 30 November 2021

Tabel 4.1.9
Table

Jumlah Sekolah, Murid, dan Guru SMK Negeri dan Swasta Menurut Kelurahan di Medan Selayang, 2023/2024
Total of Public and Private Vocational High Schools, Pupil and Teachers by Subdistrict in Medan Selayang Sub District, 2023/2024

Kelurahan Subdistrict	SMK Vocational School		Murid Pupil		Guru Teacher	
	Negeri/ Public	Swasta/ Private	Negeri/ Public	Swasta/ Private	Negeri/ Public	Swasta/ Private
(1)	(2)	(3)	(4)	(5)	(6)	(7)
Sempakata	-	-	-	-	-	-
Beringin	-	-	-	-	-	-
Padang Bulan Selayang II	-	2	-	242	-	21
Padang Bulan Selayang I	1	2	1.922	713	88	49
Tanjung Sari	-	4	-	737	-	59
Asam Kumbang	-	-	-	-	-	-
Medan Selayang	1	8	1.922	1.692	88	129

Sumber/Source: Kementerian Pendidikan, Kebudayaan, Riset, dan Teknologi, Sistem Data Pokok Pendidikan, data semester ganjil laporan sampai dengan 30 November 2021/Ministry of Education, Culture, Research, and Technology, Basic Education Data System, odd semester report data up to 30 November 2021

Tabel 4.1.10 Jumlah Madrasah Negeri dan Swasta di Kecamatan Medan Selayang, 2023/2024
Table Total of Madrasah School in Medan Selayang Sub District, 2023/2024

Sekolah	Negeri/Public	Swasta/Private	Jumlah/Total
(1)	(2)	(3)	(4)
Raudhatul Athfal	-	5	5
Madrasah Ibtidaiyah	1	1	2
Madrasah Tsanawiyah	-	-	-
Madrasah Aliyah	-	-	-

Sumber/Source: Kantor Kementerian Agama Kota Medan/ Religion Office of Medan Municipality

Tabel 4.1.11
Table

Jumlah Sekolah, Murid, dan Guru Raudhatul Athfal (RA) Negeri dan Swasta Menurut Kelurahan di Kecamatan Medan Selayang, 2023/2024
Total of Public and Private Raudhatul Athfal (RA) Schools, Pupil and Teachers by Subdistrict in Medan Selayang Sub District, 2023/2024

Kelurahan Subdistrict	Raudhatul Athf (RA)		Murid Pupil		Guru Teacher	
	Negeri/ Public	Swasta/ Private	Negeri/ Public	Swasta/ Private	Negeri/ Public	Swasta/ Private
(1)	(2)	(3)	(4)	(5)	(6)	(7)
Sempakata	-	-	-	-	-	-
Beringin	-	-	-	-	-	-
Padang Bulan Selayang II	-	1	-	15	-	2
Padang Bulan Selayang I	-	-	-	-	-	-
Tanjung Sari	-	3	-	76	-	12
Asam Kumbang	-	1	-	87	-	6
Medan Selayang	-	5	-	178	-	20

Sumber/Source: Kantor Kementerian Agama Kota Medan/ Religion Office of Medan Municipality

Tabel 4.1.12 Jumlah Sekolah, Murid, dan Guru Madrasah Ibtidaiyah (MI) Negeri dan Swasta Menurut Kelurahan di Kecamatan Medan Selayang, 2023/2024
Total of Public and Private Madrasah Ibtidaiyah (MI) Schools, Pupil and Teachers by Subdistrict in Medan Selayang Sub District, 2023/2024

Kelurahan Subdistrict	Madrasah Ibtidaiyah MI School		Murid Pupil		Guru Teacher	
	Negeri/ Public	Swasta/ Private	Negeri/ Public	Swasta/ Private	Negeri/ Public	Swasta/ Private
(1)	(2)	(3)	(4)	(5)	(6)	(7)
Sempakata	-	-	-	-	-	-
Beringin	-	-	-	-	-	-
Padang Bulan Selayang II	1	1	516	513	23	10
Padang Bulan Selayang I	-	-	-	-	-	-
Tanjung Sari	-	-	-	-	-	-
Asam Kumbang	-	-	-	-	-	-
Medan Selayang	1	1	516	513	23	10

Sumber/Source: Kantor Kementerian Agama Kota Medan/ Religion Office of Medan Municipality

Tabel 4.1.13 Jumlah Sekolah, Murid, dan Guru Madrasah Isanawiyah (MTs) Negeri dan Swasta Menurut Kelurahan di Kecamatan Medan Selayang, 2023/2024
Total of Public and Private Madrasah Isanawiyah (MTs) Schools, Pupil and Teachers by Subdistrict in Medan Selayang Sub District, 2023/2024

Kelurahan Subdistrict	Madrasah Isanawiyah (MTs)		Murid Pupil		Guru Teacher	
	Negeri/ Public	Swasta/ Private	Negeri/ Public	Swasta/ Private	Negeri/ Public	Swasta/ Private
(1)	(2)	(3)	(4)	(5)	(6)	(7)
Sempakata	-	-	-	-	-	-
Beringin	-	-	-	-	-	-
Padang Bulan Selayang II	-	-	-	-	-	-
Padang Bulan Selayang I	-	-	-	-	-	-
Tanjung Sari	-	-	-	-	-	-
Asam Kumbang	-	-	-	-	-	-
Medan Selayang	-	-	-	-	-	-

Sumber/Source: Kantor Kementerian Agama Kota Medan/ Religion Office of Medan Municipality

Tabel 4.1.14
Table

Jumlah Sekolah, Murid, dan Guru Madrasah Aliyah (MA) Negeri dan Swasta Menurut Kelurahan di Kecamatan Medan Selayang, 2023/2024
Total of Public and Private Madrasah Aliyah (MA) Schools, Pupil and Teachers by Subdistrict in Medan Selayang Sub District, 2023/2024

Kelurahan Subdistrict	Madrasah Aliyah (MA)		Murid Pupil		Guru Teacher	
	Negeri/ Public	Swasta/ Private	Negeri/ Public	Swasta/ Private	Negeri/ Public	Swasta/ Private
(1)	(2)	(3)	(4)	(5)	(6)	(7)
Sempakata	-	-	-	-	-	-
Beringin	-	-	-	-	-	-
Padang Bulan Selayang II	-	-	-	-	-	-
Padang Bulan Selayang I	-	-	-	-	-	-
Tanjung Sari	-	-	-	-	-	-
Asam Kumbang	-	-	-	-	-	-
Medan Selayang	-	-	-	-	-	-

Sumber/Source: Kantor Kementerian Agama Kota Medan/ Religion Office of Medan Municipality

4.2 KESEHATAN HEALTH

Tabel 4.2.1 Jumlah Kelurahan yang Memiliki Sarana Kesehatan Menurut Jenis Sarana Kesehatan di Kecamatan Medan Selayang Medan Selayang, 2021 - 2023
Total of Subdistrict Health Facilities by Type of Health Facilities in Medan Selayang Sub District, 2021 - 2023

Jenis Sarana Kesehatan Type of Health Facilities	2021	2022	2023
(1)	(2)	(3)	(4)
Rumah Sakit <i>Hospital</i>	5	5	2
Puskesmas <i>Public Health Center</i>	1	1	1
Pustu	2	2	2
Pos Pelayanan Terpadu (Posyandu) <i>Integrated Services Post</i>	41	41	6
Pos Kesehatan Kelurahan (Poskeskel)	-	-	-
Tempat Praktek Dokter <i>Doctor Practice Place</i>	38	38	-
Tempat Praktek Bidan <i>Mldwife Practice Pkace</i>	30	30	-

Sumber/Source : Kantor Camat Medan Selayang/Office of Medan Selayang District

Tabel 4.2.2 Jumlah Sarana Kesehatan Menurut Kelurahan di Kecamatan Medan Selayang, 2023
Table *Total of Health Facilities by Subdistrict in Medan Selayang Sub District, 2023*

Kelurahan <i>Subdistrict</i>	Rumah Sakit <i>Hospital</i>	Puskesmas <i>Public Health Center</i>	Puskesmas Pembantu
(1)	(2)	(3)	(4)
Sempakata	-	-	-
Beringin	-	-	-
Padang Bulan Selayang II	1	1	-
Padang Bulan Selayang I	-	-	-
Tanjung Sari	1	-	1
Asam Kumbang	-	-	1
Medan Selayang	2	1	2

Lanjutan Tabel/*Continued Table 4.2.3*

Kelurahan Subdistrict	Poliklinik/ Balai Pengobatan	Posyandu	Tempat Praktek Dokter	Tempat Praktek Bidan
(1)	(5)	(6)	(7)	
Sempakata	2	4	5	3
Beringin	1	5	3	2
Padang Bulan Selayang II	4	8	7	2
Padang Bulan Selayang I	-	7	9	2
Tanjung Sari	3	10	39	6
Asam Kumbang	4	7	8	5
Medan Selayang	14	41	71	20

Sumber/*Source* : Kantor Camat Medan Selayang/*Office of Medan Selayang District*

Tabel 4.2.3 Jumlah Sarana Kesehatan Menurut Kelurahan di Kecamatan Medan Selayang, 2023
Table *Total of Health Facilities by Subdistrict in Medan Selayang Sub District, 2023*

Kelurahan Subdistrict	Dokter	Bidan	Perawat
(1)	(2)	(3)	(4)
Sempakata	20	-	7
Beringin	16	38	46
Padang Bulan Selayang II	25	6	7
Padang Bulan Selayang I	10	4	6
Tanjung Sari	5	8	5
Asam Kumbang	48	2	4
Medan Selayang	124	58	75

Tabel 4.2.4
Table

Jumlah Pasangan Usia Subur (PUS) Kelurahan dan Jenis Alat Kontrasepsi yang digunakan di Kecamatan Medan Selayang, 2023
Total of Fertile-Age Couples by Kelurahan and type of contraceptive used in Medan Selayang District, 2023

Kelurahan Subdistrict	Jumlah PUS Total of Fertile-Age Couples	Alat Kontrasepsi/Contraceptives	
		Spiral/IUD	MOP
(1)	(2)	(3)	(4)
Sempakata	-	-	-
Beringin	1.506	-	-
Padang Bulan Selayang II	2.832	108	-
Padang Bulan Selayang I	1.017	55	-
Tanjung Sari	-	-	-
Asam Kumbang	16.786	1.674	112
Medan Selayang	22.141	1.837	116

Sumber/Source: Dinas Pengendalian Penduduk dan Keluarga Berencana/Control of Population and Family Planning Office Medan Municipality

Lanjutan Tabel/*Continued Table* 4.2.4

Kelurahan <i>Subdistrict</i>	Alat Kontrasepsi/ <i>Contraceptives</i>					Jumlah <i>Total</i>
	<i>MOW</i>	<i>Inplant</i>	<i>Suntik Injection</i>	<i>Pil Tablets</i>	<i>Kondom Condoms</i>	
(1)	(5)	(6)	(7)	(8)	(9)	(10)
Sempakata	-	-	-	-	-	-
Beringin	-	-	-	-	-	-
Padang Bulan Selayang II	39	219	465	375	79	1.289
Padang Bulan Selayang I	-	181	214	113	23	586
Tanjung Sari	-	-	-	-	-	-
Asam Kumbang	132	564	1.837	1.345	1.232	6.896
Medan Selayang	171	964	2.516	1.833	1.334	8.771

Sumber/*Source*: Dinas Pengendalian Penduduk dan Keluarga Berencana/*Control of Population and Family Planning Office Medan Municipality*

4.3 AGAMA DAN SOSIAL LAINNYA RELIGION AND OTHER SOCIAL AFFAIRS

Tabel 4.3.1 Jumlah Tempat Peribadatan Menurut Kelurahan di Kecamatan Medan Selayang, 2023
Table *Total of Worship Places by Kelurahan in Medan Selayang Sub District, 2023*

Kelurahan Subdistrict	Masjid Mosque	Langgae/ Mushola Pray Room	Gereja Church	Vihara Monastery	Kuil/Pura Temple	Klenteng Pagoda
(1)	(2)	(3)	(4)	(5)	(6)	(7)
Sempakata	4	2	14	-	-	-
Beringin	4	-	3	-	-	-
Padang Bulan Selayang II	12	-	4	-	1	-
Padang Bulan Selayang I	6	3	5	-	1	-
Tanjung Sari	13	4	6	-	-	-
Asam Kumbang	9	3	3	1	1	1
Medan Selayang	48	12	35	1	3	1

Sumber/Source : Kantor Camat Medan Selayang/Office of Medan Selayang District

Tabel 4.3.2 Banyaknya Nikah, Talak, Cerai dan Rujuk Menurut Kelurahan di Kecamatan Medan Selayang, 2023
Table *Number of Marriages, Divorces, and Reconciliation by Kelurahan in Medan Selayang District, 2023*

Kelurahan Subdistrict	Nikah Married	Talak Divorce	Cerai Divorce	Rujuk Reconciliation
(1)	(2)	(3)	(4)	(5)
Sempakata	-	-	-	-
Beringin	-	-	-	-
Padang Bulan Selayang II	65	2	5	1
Padang Bulan Selayang I	4.429	-	120	-
Tanjung Sari	-	-	-	-
Asam Kumbang	9.472	-	817	-
Medan Selayang	13.966	2	942	1

Sumber/Source : Kantor Camat Medan Selayang/Office of Medan Selayang District

Tabel
Table 4.3.3

Jumlah Sarana Olahraga Menurut Kelurahan dan Jenis Olahraga di Kecamatan Medan Selayang, 2023
Total of Sport Facilities by Kelurahan and Sport Type in Medan Selayang Subdistrict, 2023

Kelurahan Subdistrict	Bola Kaki Soccer	Bola Volly Volleyball	Bulu Tangkis Badminton
(1)	(2)	(3)	(4)
Sempakata	1	2	1
Beringin			
Padang Bulan Selayang II	2	2	2
Padang Bulan Selayang I	-	-	-
Tanjung Sari			
Asam Kumbang	3	1	
Medan Selayang	6	5	3

Lanjutan Tabel/*Continued Table* 4.4.3

Kelurahan Subdistrict	Tenis Meja Table Tennis	Futsal Futsal	Basket Basketball
(1)	(5)	(6)	(7)
Sempakata	2	1	-
Beringin	-	-	-
Padang Bulan Selayang II	5	1	1
Padang Bulan Selayang I	-	2	-
Tanjung Sari	-	-	-
Asam Kumbang	-	1	-
Medan Selayang	7	5	1

Sumber/*Source* : Kantor Camat Medan Selayang/*Office of Medan Selayang District*

PERTANIAN

AGRICULTURE

**PRODUKSI TANAMAN TERBANYAK PADA TAHUN 2023
DI KECAMATAN MEDAN SELAYANG**

*HIGHEST CROP PRODUCTION IN 2023 IN MEDAN SELAYANG
DISTRICT*

Buah-Buahan
Fruits



Jambu Biji / Guava
458 Kuintal / quintal

Tanaman Sayuran
Vegetable Plants



Sawi / Chinese Cabbage
965 Kuintal / quintal

Tanaman Biofarmaka
Biopharmaca Plants

Tanaman Hias
Decorative Plants



Sedap Malam / Tuberose
31.000 Tangkai / stalks

PENJELASAN TEKNIS

1. **Lahan sawah** adalah lahan pertanian yang berpetak-petak dan dibatasi oleh pematang (galengan), saluran untuk menahan/ menyalurkan air, yang biasanya ditanami padi sawah tanpa memandang dari mana diperoleh atau status lahan tersebut. Lahan yang dimaksud termasuk lahan yang terdaftar di Pajak Bumi Bangunan, luran Pembangunan Daerah, lahan bengkok, lahan serobotan, lahan rawa yang ditanami padi dan lahan bekas tanaman tahunan yang telah dijadikan sawah, baik yang ditanami padi, palawija atau tanaman semusim lainnya.
2. **Tegal/Kebun** adalah lahan pertanian bukan sawah (lahan kering) yang ditanami tanaman semusim atau tahunan dan terpisah dengan halaman sekitar rumah serta penggunaannya tidak berpindah pindah.
3. **Ladang/Huma** adalah lahan pertanian bukan sawah (lahan kering) yang biasanya ditanami tanaman semusim dan penggunaannya hanya semusim atau dua musim, kemudian akan ditinggalkan bila sudah tidak subur lagi (berpindah-pindah). Kemungkinan lahan ini beberapa tahun kemudian akan dikerjakan kembali jika sudah subur.

TECHNICAL NOTES

1. **Wetland** is agricultural land that separated by small dykes to resist water, where the main crop is usually wetland paddy without considering where it is got from or the status of the land. It includes the land that is registered at land income tax office, regional development contribution, 'bengkok' land, illegal ownership, swamps for rice cultivation, and annual crop land mark that has been used as rice field, which are both planted with paddy, secondary crops or the other seasonal crops.
2. **Dry field/Garden** is an dryland (unirrigated land) which is planted with seasonal or annual crops and separately from the yard around the house without shifting.
3. **Unirrigated agricultural field /Shifting cultivation land** is dryland (unirrigated land) that usually is cultivated for seasonal crops and utilized only for one or two seasons, then it will be left when it is not fertile (shifting). Maybe, this land will be used again in a few years if it has been fertile.

- 4. Lahan yang sementara tidak diusahakan** adalah lahan yang biasanya diusahakan tetapi untuk sementara (lebih dari 1 (satu) tahun tetapi kurang dari atau sama dengan 2 (dua) tahun) tidak diusahakan, termasuk lahan sawah yang tidak diusahakan selama lebih dari 2 (dua) tahun.
- 4. Temporarily unused land** is land that is regularly used but temporarily (more than a year but less or equal than two years) is unused, it includes wetland that is not cultivated more than two years.
- 5.** Data pokok tanaman pangan yang dikumpulkan adalah luas panen dan produktivitas (hasil per hektar). Produksi tanaman pangan merupakan hasil perkalian antara luas panen dengan produktivitas. Pengumpulan data luas panen dilakukan setiap bulan dengan pendekatan area kecamatan di seluruh wilayah Indonesia. Pengumpulan data produktivitas dilakukan melalui pengukuran langsung pada plot ubinan berukuran 2½ m x 2½ m. Pengumpulan data produktivitas dilakukan setiap subround (empat bulanan) pada waktu panen petani.
- 5.** The main food crops data collected consists of harvested area and productivity (yield per hectare). Food crops production is generated by harvested area multiplied by productivity. The harvested area data is collected every month using sub district area approach in all sub district in Indonesia. The productivity data collection is conducted by a direct measurement in 2½m x 2½m crop cutting plot. The productivity measurement is conducted in every subround (four monthly) at the time when farmers are harvesting their crops.
- 6. Data produksi padi dan palawija yang disajikan** adalah dalam kualitas: gabah kering giling (padi), pipilan kering (jagung), biji kering (kedelai dan kacang tanah), dan umbi basah (ubi kayu dan ubi jalar).
- 6. Production of paddy and secondary crops data** are presented in the form of: dry unhusked rice (paddy), dry loose maize (maize), dry shells crops (soybeans and peanuts), and fresh roots (cassava and sweet potatoes).
- 7. Tanaman sayuran dan buah-buahan semusim. Tanaman sayuran semusim**
- 7. Seasonal vegetable and fruit plants. Seasonal vegetable plants are**

adalah tanaman sumber vitamin, garam mineral dan lain-lain yang dikonsumsi dari bagian tanaman yang berupa daun, bunga, buah, dan umbinya, yang berumur kurang dari satu tahun.

Tanaman buah-buahan semusim adalah tanaman sumber vitamin, garam mineral, dan lain-lain yang dikonsumsi dari bagian tanaman yang berupa buah, berumur kurang dari satu tahun, tidak berbentuk pohon/rumpun tetapi menjalar dan berbatang lunak.

8. **Tanaman buah-buahan dan sayuran tahunan**

Tanaman buah-buahan tahunan adalah tanaman sumber vitamin, garam mineral, dan lain-lain yang dikonsumsi dari bagian tanaman yang berupa buah dan merupakan tanaman tahunan.

Tanaman sayuran tahunan adalah tanaman sumber vitamin, garam mineral, dan lain-lain yang dikonsumsi dari bagian tanaman yang berupa daun dan atau buah yang berumur lebih dari satu tahun

9. **Tanaman biofarmaka** adalah tanaman yang bermanfaat untuk obat-obatan, kosmetik, dan kesehatan yang dikonsumsi atau digunakan dari bagian-bagian tanaman seperti daun, batang, buah, umbi (rimpang) ataupun akar.

plants which are the sources of vitamin, mineral salt, etc, consumed from the part of the plant in the form of leaf, flower, fruit, and root with the age of less than one year.

Seasonal fruit plants are plants which are the sources of vitamin, mineral salt, etc, consumed from the part of the plant in the form of fruits. These plants are creeps with the age of less than one year

8. **Annual fruit and vegetable plants**

Annual fruit plants are plants which are the sources of vitamin, contained mineral salt, etc, consumed from the part of plant in the form of fruit and more than one year of age.

Annual vegetable plants are plants which are the sources of vitamin, contained mineral salt, etc, consumed from the part of the plant in the form of vegetable and more than one year of age.

9. **Medicinal plants** are plants which are useful for medicine. It is consumed from part of the plant such as leaf, flower, fruit, tuber, and root.

10. Tanaman hias adalah tanaman yang mempunyai nilai keindahan baik bentuk, warna daun, tajuk maupun bunganya, sering digunakan untuk penghias pekarangan dan lain sebagainya.

11. Luas panen tanaman hortikultura adalah luas tanaman sayuran, buah-buahan, biofarmaka, dan tanaman hias yang diambil hasilnya/dipanen pada periode pelaporan.

12. Luas panen untuk tanaman sayuran adalah luas tanaman yang dipanen sekaligus/habis/dibongkar dan luas tanaman yang dipanen berkali-kali (lebih dari satu kali)/belum habis.

Tanaman yang dipanen sekaligus/habis/dibongkar adalah tanaman yang sehabis panen langsung dibongkar/dicabut, terdiri dari bawang merah, bawang putih, bawang daun, kentang, kol/kubis, kembang kol, petsai/sawi, wortel, lobak, dan kacang merah.

Tanaman yang dipanen berkali-kali (lebih dari satu kali)/belum habis adalah tanaman yang pemanenannya lebih dari satu kali dan biasanya dibongkar apabila panen terakhir sudah tidak memadai lagi, terdiri dari: kacang panjang, cabe besar, cabe rawit, jamur, tomat, terung, buncis, ketimun, labu siam, kangkung, bayam, melon, semangka, dan

10. Ornamental plants are plants which have a beauty value, either in shape, colour of leaf or crown of flower, and they are often used as a yard decorator.

11. Harvested area of horticulture is area which vegetable, fruit, medicinal and ornamental plant of crop harvested during the period of report.

12. Harvested area of vegetables is area of entirely plant harvested/demolished and plant harvested several times/undemolished.

Entirely plants harvested/demolished are plants usually harvested once and demolished to be substituted by other plants, consisting of: shallots, garlic, leeks, potato, cabbage, cauli flower, mustard green, carrots, chinese radish, and red kidney beans.

Plants harvested several times/undemolished are plants usually harvested more than once and demolished in the case that the last harvest was economically not profitable. They consist of : yard long beans, chili, small chili, mushroom, tomatoes, egg plant, french beans, cucumber, pumpkin/chajota, swamp cabbage, spinach, melon, watermelon, and blewah.

blewah.

- 13. Produksi hortikultura** adalah hasil menurut bentuk produk dari setiap tanaman sayuran, buah-buahan, biofarmaka dan tanaman hias yang diambil berdasarkan luas yang dipanen/tanaman yang menghasilkan pada bulan/triwulan laporan.
- 13. Horticulture production** is the standard production quantity form of vegetable, fruit, medicinal and ornamental plant based on harvested area/the number of production plants reported monthly/quarterly.
14. Data perkebunan besar dikumpulkan oleh BPS setiap bulan secara lengkap (sensus bulanan) dengan sistem surat pos. Khusus untuk tanaman kelapa, cengkeh, dan kapok, datanya diperoleh dari Direktorat Jenderal Perkebunan. Data perkebunan rakyat juga diperoleh dari Direktorat Jenderal Perkebunan.
14. Data on estates are collected by the BPS every month on complete basis through a mailing system. Data on coconut, clove, and kapok, as well as on smallholder plantation, are acquired from the Directorate General of Estates.
- 15. Penghitungan luas tanaman perkebunan besar** adalah pada keadaan akhir tahun dan tidak termasuk yang luasnya kurang dari 5 hektar.
- 15. Planted areas of estates** refer to condition at the end of the year, and exclude areas less than 5 hectares.
- 16. Bentuk produksi perkebunan** adalah; karet kering (karet), daun kering (teh dan tembakau), biji kering (kopi dan coklat), kulit kering (kayu manis dan kina), serat kering (rami), bunga kering (cengkeh), refined sugar (tebu dari perkebunan besar), gula mangkok (tebu dari perkebunan rakyat), ekivalen kopra (kopra), biji dan bunga (pala) serta minyak daun (sereh).
- 16. Production of estates crops** are follows: dry rubber (rubber); dry leaves (tea and tobacco); dry beans (coffee and cocoa); dry bark (cassia vera and cinchona); dry fibre (rosella); dry flowers/buds (cloves); refined sugar (sugar cane from estate); cup sugar (sugar cane from smallholders); copra (copra); seeds and buds (nutmeg); and leaf oil (citronella).

ULASAN

DESCRIPTION

Hortikultura

Dilihat dari tanaman buah-buahan, buah jambu biji merupakan buah dengan produksi paling banyak di Kecamatan Medan Selayang mencapai 458 kwintal disusul oleh Jambu Air sebanyak 243 kwintal dan Mangga sebanyak 208 kwintal.

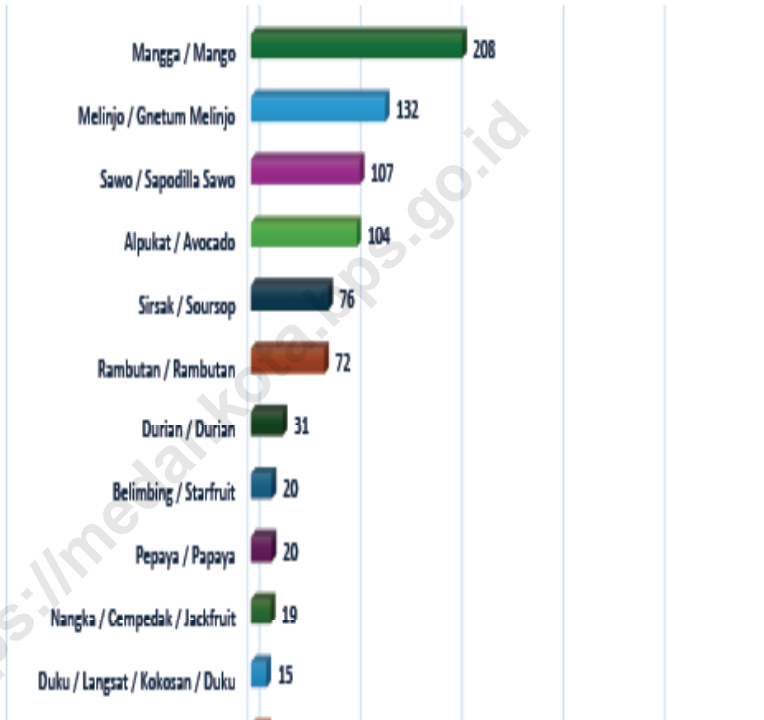
Horticulture

Judging from the fruit plants, guava is the fruit with the most production in Medan Selayang Subdistrict reaching 458 quintals, followed by lemon as much as 243 quintals and guava as much as 208 quintals.

<https://medankota.bps.go.id>

Gambar 5.1
Figures

Produksi Buah-Buahan dan Sayuran Tahunan Menurut jenis Tanaman di Kecamatan Medan Selayang (Kwintal), 2023
Production of Annual Fruits and Vegetables in Medan Selayang District (Stalks), 2023



Sumber/Source: BPS, Statistik Pertanian Hortikultura SPH-SBS/BPS-Statistics Indonesia, Agricultural Statistic for Horticulture SPH-SBS

5.1 HORTIKULTURA HOLTICULTURE

Tabel 5.1.1 Luas panen Tanaman Sayuran dan Buah-buahan Semusim Menurut Jenis Tanaman di Kecamatan Medan Selayang (Ha) 2020–2023
Harvested Area of Vegetables and Fruits in Medan Selayang District (Ha), 2020–2023

Jenis Tanaman <i>Kind of Plants</i>	2020	2021	2022	2023
(1)	(2)	(3)	(4)	(5)
Bawang Merah/ Shallots (ha/ ha)	2	1	-	-
Bawang Putih/ Garlic (ha/ ha)	-	-	12	-
Bayam/ Spinach (ha/ ha)	12	12	-	12
Buncis/ string bean (ha/ ha)	-	-	-	-
Cabai Besar/TW/Teropong / Chili/Big chili (ha/ ha)	-	-	1	-
Cabai Keriting / Chili/Curly chili (ha/ ha)	-	...	-	1
Cabai Rawit/ Chili/Cayenne Pepper (ha/ ha)	-	-	-	-
Jamur/ Mushroom (m2/ m2)	-	-	2	...
Kacang Panjang/ Long Beans (ha/ ha)	2	5	12	2
Kangkung/ Water Spinach (ha/ ha)	12	12	-	12
Kembang Kol/ Cauliflower (ha/ ha)	-	-	-	-
Kentang/ Potato (ha/ ha)	-	-	3	-
Ketimun/ Cucumber (ha/ ha)	2	3	-	2
Kubis/ Cabbage (ha/ ha)	-	-	-	-
Labu Siam/ Chayote (ha/ ha)	-	-	-	-
Melon/ Melon (ha/ ha)	-	-	-	-
Paprika/ Bell Pepper (ha/ ha)	-	-	12	-
Petsai/Sawi/ Chinese Cabbage/mustard green (ha/ ha)	12	12	-	12
Semangka/ Water Melon (ha/ ha)	-	-	-	-
Stroberi/ Strawberry (ha/ ha)	-	-	-	-
Terung/ Eggplant (ha/ ha)	-	-	-	-
Tomat/ Tomato (ha/ ha)	-	-	-	-
Wortel/ Carrot (ha/ ha)	-	-	-	-
Jamur Tiram/ King Oyster Mushrooms (m2/ m2)	-

Sumber/Source: BPS, Statistik Pertanian Hortikultura SPH-SBS/BPS-Statistics Indonesia, Agricultural Statistic for Horticulture SPH-SBS

Tabel 5.1.2
Table

**Produksi Tanaman Sayuran dan Buah-buahan Semusim
Menurut Jenis Tanaman di Kecamatan Medan Selayang
(Ha) 2020–2023**
*Production Area of Vegetables and Fruits in Medan
Selayang District (Ha), 2020–2023*

Jenis Tanaman Kind of Plants	2020	2021	2022	2023
(1)	(2)	(3)	(4)	(5)
Bawang Merah/ Shallots (kw/ qui)	110	134	-	-
Bawang Putih/ Garlic (kw/ qui)	-	-	-	-
Bayam/ Spinach (kw/ qui)	795	850	960	964
Buncis/ string bean (kw/ qui)	-	-	-	-
Cabai Besar/TW/Teropong / Chili/Big chili (kw/ qui)	-	-	-	-
Cabai Keriting/ Chili/Curly chili (kw/ qui)	...	-	12	37
Cabai Rawit/ Chili/Cayenne Pepper (kw/ qui)	-	-	-	-
Jamur/ Mushroom (kg/ kg)	-	-	-	...
Kacang Panjang/ Long Beans (kw/ qui)	710	162	160	127
Kangkung/ Water Spinach (kw/ qui)	795	840	960	964
Kembang Kol/ Cauliflower (kw/ qui)	-	-	-	-
Kentang/ Potato (kw/ qui)	-	-	-	-
Ketimun/ Cucumber (kw/ qui)	550	255	261	126
Kubis/ Cabbage (kw/ qui)	-	-	-	-
Labu Siam/ Chayote (kw/ qui)	-	-	-	-
Melon/ Melon (kw/ qui)	-	-	-	-
Paprika/ Bell Pepper (kw/ qui)	-	-	-	-
Petsai/Sawi/ Chinese Cabbage/mustard green (kw/ qui)	721	790	960	965
Semangka/ Water Melon (kw/ qui)	-	-	-	-
Stroberi/ Strawberry (kw/ qui)	-	-	-	-
Terung/ Eggplant (kw/ qui)	-	-	-	-
Tomat/ Tomato (kw/ qui)	-	-	-	-
Wortel/ Carrot (kw/ qui)	-	-	-	-
Jamur Tiram / King Oyster Mushrooms (kg/ kg)	-

Sumber/Source: BPS, Statistik Pertanian Hortikultura SPH-SBS/BPS-Statistics Indonesia, Agricultural Statistic for Horticulture SPH-SBS

Tabel 5.1.3 Luas panen Tanaman Biofarmaka Menurut Jenis Tanaman di Kecamatan Medan Selayang (Ha) 2020–2023
Table 5.1.3 Harvested Area of Medical Plants by Kind of Plant in Medan Selayang District (Ha), 2020–2023

Jenis Tanaman Kind of Plants	2020	2021	2022	2023
(1)	(2)	(3)	(4)	(5)
Jahe/ Ginger (m2/ m2)	-	-	-	-
Kapulaga/ Java Cardamom (m2/ m2)	-	-	-	-
Kencur/ East Indian Galangal (m2/ m2)	-	-	-	-
Kunyit/ Turmeric (m2/ m2)	-	-	-	-
Laos/Lengkuas/ Galanga (m2/ m2)	-	-	-	-
Lidah Buaya/ Aloe vera (m2/ m2)	-	-	-	-
Mengkudu/Pace/ Indian Mulberry (pohon/ tree)	-	-	-	-
Sambiloto/ King of Bitter (m2/ m2)	-	-	-	-
Serai/Lemongrass (m2/ m2)	-	-
Temukunci/ Chinese Keys (m2/ m2)	-	-	-	-
Temulawak/ Java Turmeric (m2/ m2)	-	-	-	-

Sumber/Source: BPS, Statistik Pertanian Hortikultura SPH-TBF/BPS-Statistics Indonesia, Agricultural Statistic for Horticulture SPH-TBF

Tabel
Table 5.1.4

**Produksi Tanaman Biofarmaka Menurut Jenis Tanaman
di Kecamatan Medan Selayang (Kg) 2020–2023**
*Production of Medical Plants by Kind of Plant in Medan
Selayang District (Kg), 2020–2023*

Jenis Tanaman <i>Kind of Plants</i>	2020	2021	2022	2023
(1)	(2)	(3)	(4)	(5)
<i>Jahe/ Ginger (kg/ kg)</i>	-	-	-	-
<i>Kapulaga/ Java Cardamom (kg/ kg)</i>	-	-	-	-
<i>Kencur/ East Indian Galangal (kg/ kg)</i>	-	-	-	-
<i>Kunyit/ Turmeric (kg/ kg)</i>	-	-	-	-
<i>Laos/Lengkuas/ Galanga (kg/ kg)</i>	-	-	-	-
<i>Lidah Buaya/ Aloevera (kg/ kg)</i>	-	-	-	-
<i>Mengkudu/Pace/ Indian Mulberry (kg/ kg)</i>	-	-	-	-
<i>Sambilota/ King of Bitter (m2/ m2)</i>	-	-	-	-
<i>Serai /Lemongrass (kg/ kg)</i>	-	-
<i>Temukunci/ Chinese Keys (kg/ kg)</i>	-	-	-	-
<i>Temulawak/ Java Turmeric (kg/ kg)</i>	-	-	-	-
<i>Jeruk Nipis/ Lime (kg/ kg)</i>				

Sumber/Source: BPS, Statistik Pertanian Hortikultura SPH-TBF/BPS-Statistics Indonesia, Agricultural Statistic for Horticulture SPH-TBF

Tabel 5.1.5 Luas panen Tanaman Hias Menurut jenis Tanaman di Kecamatan Medan Selayang (Ha) 2020–2023
Table *Harvested Area of Ornamental Plants by Kind of Plant in Medan Selayang District (Ha), 2020–2023*

Jenis Tanaman Kind of Plants	2020	2021	2022	2023
(1)	(2)	(3)	(4)	(5)
Anggrek / Orchid (m2/m2)	2 600	-	-	...
Anthurium Bunga/ Flamingo Lily Flower (m2/ m2)	-	-	-	-
Anthurium Daun/ Anthurium (m2/ m2)	-
Anyelir/ Carnation (m2/ m2)	-
Dracaena/ Dracaena (m2/ m2)	-	-	-	-
Gladiol/ Gladiol (m2/ m2)	-
Herbras/ Gerbera (m2/ m2)	-	-	-	-
Kamboja Jepang/ Adenium (m2/ m2)	-
Krisan/ Chrysantemum (m2/ m2)	-	-	-	-
Mawar/ Rose (m2/ m2)	-	-	-	-
Melati/ Jasmine (m2/ m2)	-	400	400	400
Pakis/ Leather Leaf Fern (m2/ m2)	-	-	-	-
Palem/ Palm (pohon/ tree)	-	-	-	-
Pedang-Pedangan/ Sansevieria (m2/ m2)	-	-	-	-
Philodendron/ Philodendron (m2/ m2)	-	-	-	-
Pisang-Pisangan/ Heliconia (m2/ m2)	-	-	-	-
Sedap Malam/ Tuberose (m2/ m2)	25 000	15 000	8 500	7.750
Sri Rejeki/ Aglaonema (m2/ m2)	-	-	-	-
Anggrek Potong/Cut Orchid (m2/ m2)	2.025
Anggrek Pot/ Orchid Potted Orchid (m2/ m2)	-

Sumber/Source: BPS, Statistik Pertanian Hortikultura SPH-TH/BPS-Statistics Indonesia, Agricultural Statistik for Horticulture SPH-TH

Tabel
Table 5.1.6

**Produksi Tanaman Hias Menurut jenis Tanaman di
Kecamatan Medan Selayang (Tangkai) 2020–2023**
*Harvested Area of Ornamental Plants by Kind of Plant in
Medan Selayang District (Stalks), 2020–2023*

Jenis Tanaman <i>Kind of Plants</i>	2020	2021	2022	2023
(1)	(2)	(3)	(4)	(5)
<i>Anggrek / Orchid</i>	9 100	5 200	4 300	...
<i>Anthurium Bunga/ Flamingo Lily Flower (tangkai/ stalks)</i>	-	-	-	-
<i>Anthurium Daun/ Anthurium (pohon/ tree)</i>	-
<i>Anyelir/ Carnation (tangkai/ stalks)</i>	-
<i>Dracaena/ Dracaena (pohon/ tree)</i>	-	-	-	-
<i>Gladiol/ Gladiol (tangkai/ stalks)</i>	-
<i>Herbras/ Gerbera (tangkai/ stalks)</i>	-	-	-	-
<i>Kamboja Jepang/ Adenium (pohon/ tree)</i>	-
<i>Krisan/ Chrysantemum (tangkai/ stalks)</i>	-	-	-	-
<i>Mawar/ Rose (tangkai/ stalks)</i>	-	-	-	-
<i>Melati/ Jasmine (kg/ kg)</i>	-	40	800	160
<i>Pakis/ Leather Leaf Fern (pohon/ tree)</i>	-	-	-	-
<i>Palem/ Palm (pohon/ tree)</i>	-	-	-	-
<i>Pedang-Pedangan/ Sansevieria (rumpun/ clumps)</i>	-	-	-	-
<i>Philodendron/ Philodendron (pohon/ tree)</i>	-	-	-	-
<i>Pisang-Pisangan/ Heliconia (tangkai/ stalks)</i>	-	-	-	-
<i>Sedap Malam/ Tuberose (tangkai/ stalks)</i>	75 000	50 000	34 000	31.000
<i>Sri Rejeki/ Aglaonema (pohon/ tree)</i>	-	-	-	-
<i>Anggrek Potong/Cut Orchid (tangkai/ stalks)</i>	4.050
<i>Anggrek Pot/Potted Orchid (pohon/ tree)</i>	-

Sumber/Source: BPS, Statistik Pertanian Hortikultura SPH-TH/BPS-Statistics Indonesia, *Agricultural Statistik for Horticulture SPH-TH*

Tabel 5.1.7 **Produksi Buah-Buahan dan Sayuran Tahunan Menurut jenis Tanaman di Kecamatan Medan Selayang (Kwintal) 2020–2023**
Production of Annual Fruits and Vegetables in Medan Selayang District (Stalks), 2020–2023

Jenis Tanaman Kind of Plants	2020	2021	2022	2023
(1)	(2)	(3)	(4)	(5)
<i>Alpukat / Avocado</i>	205	155	158	104
<i>Belimbing / Starfruit</i>	118	68	48	20
<i>Duku / Langsung / Kokosan / Duku</i>	39	400	-	15
<i>Durian / Durian</i>	-	320	-	31
<i>Jambu Air / Water Apple</i>	1230	551	460	243
<i>Jambu Biji / Guava</i>	1530	1590	1075	458
<i>Jengkol / Jengkol</i>	-	-	-	-
<i>Jeruk Besar / Pomelo</i>	2028	-	-	-
<i>Jeruk Siam / Keprok</i>	-	-	-	-
<i>Mangga / Mango</i>	1185	191	110	208
<i>Manggis / Mangosteen</i>	-	-	95	-
<i>Melinjo / Gnetum Melinjo</i>	193	186	172	132
<i>Nangka / Cempedak / Jackfruit</i>	320	260	100	19
<i>Nenas / Pineapple</i>	-	-	-	-
<i>Pepaya / Papaya</i>	75	81	81	20
<i>Petai / Twisted Cluster Bean</i>	-	-	-	-
<i>Pisang / Banana</i>	24	14	15	-
<i>Rambutan / Rambutan</i>	50	700	45	72
<i>Salak / Snakefruit</i>	6	3	4	15
<i>Sawo / Sapodilla Sawo</i>	486	82	168	107
<i>Sirsak / Soursop</i>	76	65	52	76
<i>Sukun / Breadfruit</i>	-	-	-	-
<i>Lemon / Lemon</i>	...	1080	560	-

Sumber/Source: BPS, Statistik Pertanian Hortikultura SPH-BST/BPS-Statistics Indonesia, Agricultural Statistic for Horticulture SPH-BST

PARIWISATA, TRANSPORTASI, DAN KOMUNIKASI

TOURISM, TRANSPORTATION, AND COMMUNICATION

KONDISI JALAN PADA TAHUN 2023 DI KECAMATAN MEDAN SELAYANG ROAD CONDITION IN 2023 IN MEDAN SELAYANG DISTRICT

BAIK
38%

SEDANG
57%

RUSAK
5%

BERAT
-

ASPAL
26,31 KM

BETON
125,51 KM

KERIKIL
0 KM

TANAH
0 KM

TOTAL PANJANG JALAN
151,82 KM

SUMBER : DINAS SUMBER DAYA AIR BINA MARGA DAN BINA KONSTRUKSI KOTA MEDAN

SOURCE : DEPARTMENT OF WATER RESOURCES, HIGHWAYS AND CONSTRUCTION DEVELOPMENT OF MEDAN MUNICIPALITY

PENJELASAN TEKNIS

TECHNICAL NOTES

1. Wisatawan mancanegara

(wisman) ialah setiap pengunjung yang mengunjungi suatu negara di luar tempat tinggalnya, didorong oleh satu atau beberapa keperluan tanpa bermaksud memperoleh penghasilan di tempat yang dikunjungi dan lamanya kunjungan tersebut tidak lebih dari satu tahun (12 bulan). Definisi ini mencakup 2 (dua) kategori wisatawan mancanegara, yaitu :

- a. Wisatawan (turis) ialah setiap pengunjung seperti definisi di atas yang tinggal paling sedikit 24 jam, akan tetapi tidak lebih dari 1 (satu) tahun di tempat yang dikunjungi, dengan maksud antara lain: berlibur, rekreasi, olah raga, bisnis, menghadiri pertemuan, studi, dan kunjungan dengan alasan kesehatan.
- b. Excursionist ialah setiap pengunjung seperti definisi di atas yang tinggal kurang dari 24 jam di tempat yang dikunjungi (termasuk "Cruise passengers"). Cruise Passengers ialah setiap pengunjung yang tiba di suatu negara di mana mereka tidak menginap di akomodasi yang tersedia di negara tersebut, misalnya dengan kapal laut.

1. **An International Visitor** is any person visiting a country other than his usual place of residence for any reason other than for earning income in the country visited, and the length of stay is no more than one year (12 months). This definition covers two categories of foreign visitors, namely :

- a. "Tourist" is any visitor staying for at least 24 hours, but no more than one year, in the country visited, with the intention of visiting, and for any of these purposes: Pleasure, recreation and sports, Business, visiting friends and relatives, missions, attending meetings, conferences, visit for health reasons and study.
- b. "Excursionist" is any visitor staying less than 24 hours in the country visited including, "Cruise Passengers", i.e. visitors arriving in a country without staying in any accommodation available in the visited country.

- 2. Rata-rata lama tinggal** adalah rata-rata waktu tinggal wisatawan mancanegara di Indonesia untuk satu kali kunjungan.
- 3. Usaha penyediaan akomodasi** adalah usaha yang menyediakan pelayanan penginapan yang dapat dilengkapi dengan pelayanan pariwisata lainnya. Usaha penyediaan akomodasi dapat berupa hotel, vila, pondok wisata, bumi perkemahan, persinggahan karavan, dan akomodasi lainnya yang digunakan untuk tujuan pariwisata.
- 4. Hotel** adalah penyediaan akomodasi secara harian berupa kamar-kamar di dalam satu bangunan yang dapat dilengkapi dengan jasa pelayanan makan dan minum, kegiatan hiburan dan atau fasilitas lainnya. Hotel terdiri dari hotel berbintang dan hotel non-bintang.
- 5. Hotel bintang** adalah usaha penyediaan jasa pelayanan penginapan, makan minum serta jasa lainnya bagi umum dengan menggunakan sebagian atau seluruh bangunan. Usaha ini dikelola secara komersial serta memenuhi ketentuan persyaratan sebagai hotel bintang (termasuk berlian) yang ditetapkan dalam surat keputusan instansi yang membinanya. Misalnya hotel bintang lima, hotel bintang
- 2. Average length of stay** is the average stay duration of foreign visitor in Indonesia for one trip.
- 3. The business of providing accommodation** is a business that provides specialty services that can be equipped with other tourism services. It includes hotel, villa, cottage, camping, caravan stop, and other accommodation that are used for tourism purposes.
- 4. Hotel** is a daily supply of accommodation rooms within a building which can be equipped with eating and drinking services, entertainment activities and/or other facilities. Hotel consists of a classified hotel and a non-classified hotel.
- 5. A star hotel** is the business of providing an accommodation, eating and drinking as well as other services for the public by using a building or a part of a building. It is managed commercially and meets specified requirements as a star hotel (including diamonds) set forth in the decree of fostering agency. For example, five star hotel, four star hotel, and so on.

empat, dan seterusnya.

- 6. Tingkat penghunian kamar hotel** adalah persentase banyaknya malam kamar yang dihuni terhadap banyaknya malam kamar yang tersedia.
- 6. Room occupancy rate** is the number of room-nights occupied divided by the number of room-nights available, multiplied by 100 percent.
- 7. Rata-rata lamanya tamu menginap** adalah banyaknya malam tempat tidur yang terpakai (malam tamu) dengan banyaknya tamu yang menginap di hotel atau akomodasi lainnya.
- 7. Average length of stay** is the number of bed-nights used (guest night) divided by the number of guests coming to spend the night at the accommodation.

<https://medankota.bps.go.id>

- | | |
|--|--|
| <p>1. Kendaraan bermotor adalah setiap kendaraan yang digerakkan oleh peralatan teknik yang ada pada kendaraan tersebut, biasanya digunakan untuk angkutan orang atau barang di atas jalan raya selain kendaraan yang berjalan di atas rel. Kendaraan bermotor yang dicatat adalah semua jenis kendaraan kecuali kendaraan bermotor TNI/Polri dan Korps Diplomatik.</p> | <p>1. Motor vehicles are any kind of vehicles motorized by machine set up in those vehicles, they are usually used for transporting peoples or goods on roads except vehicles moving along a railway line. The data cover all kinds of motor vehicles except those belong to Indonesia Army Force Indonesian State Police and Diplomatic Corps.</p> |
| <p>2. Mobil penumpang adalah setiap kendaraan bermotor yang dilengkapi dengan tempat duduk untuk sebanyak-banyaknya delapan orang, tidak termasuk tempat duduk untuk pengemudi, baik dilengkapi atau tidak dilengkapi bagasi.</p> | <p>2. Passenger cars are any motor vehicles with no more than eight seats, excluding seat for driver, it can be with or without hoot.</p> |
| <p>3. Mobil bis adalah setiap kendaraan bermotor yang dilengkapi dengan tempat duduk untuk lebih dari delapan orang, tidak termasuk tempat duduk untuk pengemudi, baik dilengkapi atau tidak dilengkapi bagasi.</p> | <p>3. Buses are large passenger cars having seats for more than eight passengers, excluding seat for driver, it can be with or without hoot.</p> |
| <p>4. Mobil truk adalah setiap kendaraan bermotor yang digunakan untuk angkutan barang, selain mobil penumpang, mobil bis dan kendaraan bermotor roda dua.</p> | <p>4. Trucks are any motor vehicles used to transport goods excluding passenger cars, buses, and motorcycles.</p> |

5. **Kereta api** adalah kendaraan dengan tenaga gerak (listrik, diesel atau tenaga uap) yang berjalan sendiri maupun dirangkaikan dengan kendaraan lain, yang akan atau sedang bergerak di atas rel, terdiri dari kereta penumpang dan kereta barang.
6. **Kilometer penumpang** adalah jumlah kilometer dari semua penumpang yang berangkat. Besaran ini merupakan penjumlahan jarak asal tujuan masing-masing penumpang.
7. **Rata-rata jarak perjalanan per penumpang** adalah rata-rata yang ditempuh oleh setiap penumpang, atau jumlah kilometer penumpang dibagi dengan jumlah penumpang berangkat.
8. **Kilometer ton** adalah jumlah kilometer semua ton yang diangkut. Besaran ini merupakan hasil penjumlahan jarak asal tujuan masing-masing barang dalam ton.
9. **Rata-rata jarak angkut barang** adalah rata-rata jarak yang ditempuh oleh setiap ton barang atau jumlah kilometer ton dibagi dengan ton dimuat.
10. **Kunjungan kapal** adalah kapal yang datang di pelabuhan baik untuk berlabuh di perairan
5. **Train** is a coach or a number of coaches joined together, moving along a railway line. It can be passenger train or freight train.
6. **Passenger kilometer** is total kilometers of all departing passenger. This measurement is the sum of distance between the place of origin and the place of destination taken by all passengers.
7. **Mean distance** of journey per passenger is mean distance taken by each passenger or total of passenger-kilometer divided by the number of departing passengers.
8. **Ton-kilometer** is total kilometer of all cargoes carried. This is the sum of distance from area of origin to area of destination for each ton of cargoes.
9. **Mean distance of cargoes loaded** is mean distance of each ton of cargoes loaded or total ton-kilometer divided by total ton of cargoes loaded.
10. **Ship call** is a ship arriving at a port either for mooring or berthing.

maupun bersandar di dermaga.

11. **Gross Ton (GT)** adalah volume ruangan kapal dalam m³, kecuali terowongan, lubang poros baling-baling, tempat jangkar, dan alas ganda.
11. **Gross Ton (GT)** is total volume of all room in a ship (m³), excluding the volume of tunnel, the axle of propellers, the anchor, and the chain locker.
12. **Sertifikat Operator Pesawat Udara** adalah tanda bukti terpenuhinya standar dan prosedur dalam pengoperasian pesawat udara oleh perusahaan angkutan udara niaga.
12. **Aircraft Operator Certificate (AOC)** is clearance of compliance to the standards and procedures in aircraft operations by the commercial air transport companies.
13. **Sertifikat Pengoperasian Pesawat Udara** adalah tanda bukti terpenuhinya standar dan prosedur dalam pengoperasian pesawat udara untuk kegiatan angkutan udara bukan niaga.
13. **Operating Certificate (OC)** is clearance of compliance to the standards and procedures in aircraft operations for non commercial air transport activities.
14. **Kantor Pos** adalah tempat pemberi pelayanan komunikasi tertulis dan atau surat elektronik, layanan paket, layanan logistik, layanan transaksi keuangan, dan layanan keagenan pos untuk kepentingan umum. Rumah pos berfungsi sama seperti kantor pos dan kantor pos pembantu, bedanya rumah pos biasanya terletak di daerah terpencil.
14. **Post Office** is a service provider facility of written communication and or electronic mail, parcel service, logistics services, financial transaction services, and postal services to the public. Postal house has the same function as the post office and subsidiary of post office, the difference is that postal house is usually located in remote areas.
15. **Telekomunikasi** adalah setiap pemancaran, pengiriman dan atau penerimaan dari setiap informasi dalam bentuk tanda-tanda, isyarat, tulisan, gambar, suara dan bunyi melalui sistem
15. **Telecommunication** includes every transmitting, delivering and or receiving from every information of marking, signal, article, picture, sound and voice through strand of wire system, optic, radio or other

kawat, optik, radio atau sistem elektromagnetik lainnya.

electromagnetic system.

16. Jaringan telekomunikasi adalah rangkaian perangkat telekomunikasi dan kelengkapannya yang digunakan dalam bertelekomunikasi.

16. Telecommunication network is peripheral network of telecommunication and its equipment used in the means of telecommunication.

17. Telepon tetap kabel dalam Susenas disebut **telepon rumah** adalah jaringan telekomunikasi menggunakan perangkat telepon tetap dengan kabel yang secara umum diatur oleh standar-standar teknis dengan menggunakan suatu nomor telepon, dikenal pula sebagai Public Switched Telephone Network (PSTN). Pada umumnya dimanfaatkan untuk telepon rumah dan jaringan internet, memiliki kemampuan menghantarkan sinyal dengan kuat dan jelas dengan biaya yang relatif lebih murah.

17. Fixed line telephone based on Susenas called home phone is a telecommunication network using fixed line telephone device which is generally regulated by technical standards, using a phone number, also known as the Public Switched Telephone Network (PSTN). It is generally used for home phone and Internet networks, has the ability to deliver a strong and clear signal with a relatively low cost.

18. Telepon bergerak seluler adalah perangkat telekomunikasi elektronik yang mempunyai kemampuan dasar yang sama dengan telepon tetap kabel, namun dapat dibawa ke mana-mana (portable, mobile) dan tidak perlu disambungkan dengan jaringan telekomunikasi kabel. Selain berfungsi sebagai telepon, telepon selular modern biasanya mendukung layanan tambahan seperti Short Messages Services (SMS), Multimedia Messages

18. Cellular mobile phone is an electronic telecommunication device which has the same basic capabilities with fixed cables, but can be taken anywhere (portable, mobile) and does not need to be connected to the wired telecommunications networks. In addition to functioning as a telephone, modern mobile phone typically supports additional services such as Short Messages Services (SMS), Multimedia Messages Service (MMS), e-mail

Service (MMS), e-mail dan akses Internet, aplikasi bisnis dan permainan, serta fotografi. Saat ini, Indonesia mempunyai dua sistem jaringan telepon bergerak seluler yaitu Global System for Mobile Telecommunications (GSM) dan CDMA.

and access to the Internet, business applications and games, as well as photography. Currently, Indonesia has two cellular mobile telephone network system that are GSM (Global System for Mobile Telecommunications) and Code Division Multiple Access (CDMA).

19. Internet adalah sebuah jaringan komputer publik di seluruh dunia. Internet menyediakan akses ke sejumlah layanan komunikasi termasuk World Wide Web dan membawa email, berita, hiburan dan file data.

19. The internet is a worldwide public computer network. It provides access to a number of communication services including the World Wide Web and carries e-mail, news, entertainment and data files.

20. Penyiaran Radio mencakup penyiaran sinyal suara melalui studio penyiaran radio dan fasilitas untuk transmisi program yang berhubungan dengan masyarakat, termasuk mengumpulkan dan menyalurkan program melalui kabel atau satelit, internet (stasiun radio internet), termasuk penyiaran data yang terintegrasi dengan penyiaran radio.

20. Radio broadcasting includes voice signals broadcasting through radio broadcasting studios and facilities for the programs transmission related to community, including collecting and distributing programs via cable or satellite, internet (internet radio station), including integrated data broadcasting with radio broadcasting.

21. Penyiaran dan pemrograman televisi mencakup pembuatan program saluran televisi lengkap dari komponen program yang dibeli (seperti film, dokumenter, dan lain-lain), komponen program yang dihasilkan sendiri (seperti berita lokal, laporan langsung) atau kombinasi keduanya, pemrograman

21. Broadcasting and television programming includes the manufacture of a complete television channel program from purchased program components (such as films, documentaries, etc.), own produced program components (such as local news, live reports) or a combination of both, the programming of the video

dari saluran video atas dasar permintaan, dan penyiaran data yang diintegrasikan dengan siaran televisi. Program televisi lengkap dapat disiarkan sendiri atau melalui distribusi pihak ketiga, seperti perusahaan kabel atau provider televisi satelit. Pemrograman dapat bersifat umum atau khusus (misalnya format terbatas seperti program berita, olah raga, pendidikan atau program yang ditujukan untuk anak muda), dapat dibuat dengan bebas tersedia untuk pemakai atau dapat hanya tersedia atas dasar langganan.

channel on the basis of demand, and data broadcasting integrated with television broadcasting. Complete television program can broadcast their own or through a third party distribution, such as cable companies or satellite television providers. Programming can be general or specific (e.g. limited formats such as news programs, sports, education or programs aimed at young people), can be made freely available to users or can only available on a subscription basis.

22. Penerbitan surat kabar, jurnal, dan buletin/Majalah mencakup usaha penerbitan surat kabar dan surat kabar iklan, jurnal, buletin, majalah umum dan teknis, komik termasuk penerbitan jadwal radio dan televisi, dan sebagainya.

22. Newspapers, journals, and bulletin/ magazine publishing include newspapers and newspaper advertisements, journals, bulletin, general and technical magazines, comic, including radio and television schedule publishing, and so on.

23. Koran atau surat kabar adalah suatu penerbitan yang ringan dan mudah dibuang, biasanya dicetak pada kertas berbiaya rendah yang disebut kertas koran, yang berisi berita-berita terkini dalam berbagai topik. Topiknya bisa berupa even politik, kriminalitas, olahraga, tajuk rencana, dan cuaca. Jenis surat kabar umum biasanya diterbitkan setiap hari, kecuali pada hari-hari libur. Surat kabar sore juga umum di

23. Newspaper is a lightweight publication but easily disposed of, usually printed on low-cost paper called newsprint, containing the latest news on various topics. Topics can include political events, crime, sports, editorials, and weather. Common types of newspapers are usually published daily, except on holidays. Afternoon newspapers are also common in some countries. In addition, there is also a weekly newspaper that is usually smaller

beberapa negara. Selain itu, juga terdapat surat kabar mingguan yang biasanya lebih kecil dan kurang prestisius dibandingkan dengan surat kabar harian dan isinya biasanya lebih bersifat hiburan.

24. Tabloid adalah istilah suatu format surat kabar yang lebih kecil (597 mm × 375 mm) dari ukuran standar koran harian. Istilah ini biasanya dikaitkan dengan penerbitan surat kabar reguler non harian (bisa mingguan, dwimingguan, dll), yang terfokus pada hal-hal yang lebih “tidak serius”, terutama masalah selebritas, olah raga, kriminal, dll.

25. Jurnal adalah majalah yang khusus memuat artikel dalam suatu bidang ilmu tertentu.

26. Buletin adalah publikasi organisasi yang mengangkat perkembangan suatu topik atau aspek tertentu dan diterbitkan/dipublikasikan secara teratur (berkala) dalam waktu yang relatif singkat (harian hingga bulanan). Buletin ditujukan kepada khalayak yang lebih sempit, yang berkaitan dengan bidang tertentu saja. Tulisan dalam buletin umumnya singkat dan padat (mirip berita), menggunakan bahasa yang formal, dan banyak istilah teknis berkaitan dengan bidang tersebut.

and less prestigious than the daily newspaper and its contents are usually more entertainment.

24. Tabloid is a smaller term format of newspaper (597 mm × 375 mm) than a standard size daily newspaper. This term is usually associated with the publishing of non-daily regular newspapers (can be weekly, biweekly, etc.), which focus on the things that are “not too serious”, especially the problem of celebrity, sports, crime, etc.

25. Journal is a special magazine that publish an article in a particular field of science.

26. Bulletin is a publication of an organization that raised the development of a particular topic or aspect and issued/published regularly (periodically) in a relatively short time (daily to monthly). Bulletin is addressed to a narrower audience, which relates to a particular field. Posts in bulletin are generally short and concise (similar to news), using formal language and a lot of technical terms related to the field.

- 27. Majalah** adalah penerbitan berkala yang berisi bermacam-macam artikel dalam subyek yang bervariasi. Majalah biasa diterbitkan mingguan, dwimingguan atau bulanan. Majalah biasanya memiliki artikel mengenai topik populer yang ditujukan kepada masyarakat umum dan ditulis dengan gaya bahasa yang mudah dimengerti oleh banyak orang.
- 27. Magazine** is a periodical publication containing a variety of articles on varied subjects. Regular magazine published weekly, biweekly or monthly. Magazines usually have articles on popular topics which are addressed to the general public and written in a style that is easily understood by many people.
- 28. Oplah** adalah jumlah barang yang tercetak dalam satuan eksemplar.
- 28. The circulation** is the number of items printed in units of copies.
- 29. Bioskop** adalah pertunjukkan yang diperlihatkan dengan gambar (film) yang disorot sehingga dapat bergerak. Bioskop juga diartikan sebagai tempat untuk menonton pertunjukkan film dengan menggunakan layar lebar, dimana gambar film diproyeksikan ke layar menggunakan proyektor.
- 29. Cinema** is a show that is shown with the image (film) highlighted so it can move. Cinema also be interpreted as a place to watch the shows using a wide screen movies, where the film images projected onto a screen using a projector.

ULASAN

Sarana perhubungan merupakan salah satu prasyarat vital bagi suatu daerah untuk maju dan berkembang, guna menunjang mobilisasi, aktivitas ekonomi, sosial dan lain sebagainya. Kecamatan Medan Selayang sebagai pusat Kota sangat dominan dipengaruhi oleh transportasi dan komunikasi sebagai penunjang dalam aktivitas ekonominya.

Pariwisata merupakan salah satu sektor yang aktif di Medan Selayang, dibuktikan dengan hampir tiap kelurahan memiliki hotel dan rumah makan serta restoran.

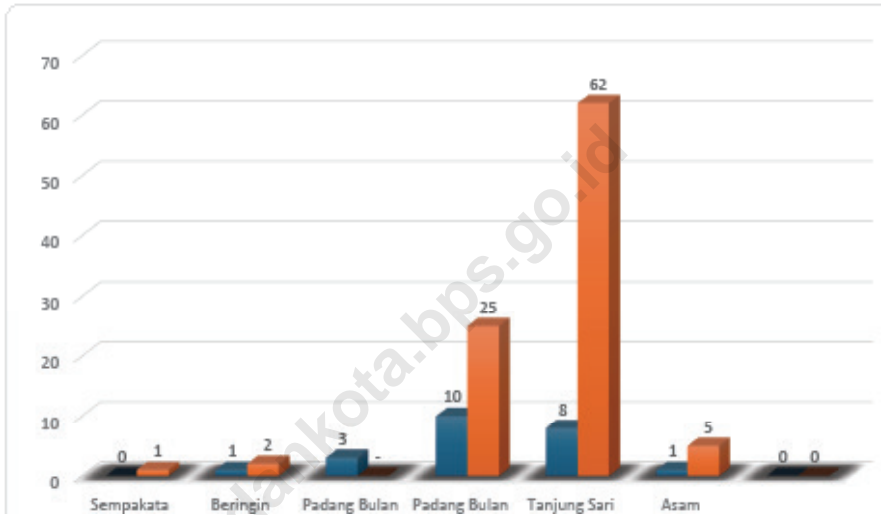
DESCRIPTION

Transportation has played one of the vital parts in regional development to support the mobilization, economic activities, social and others. Medan Selayang Sub District as the center of the city very dominantly influenced by transportation and communication as a support to economic activity.

Communication is a process or activity delivering messages from someone to another person to achieve a specific goal. Communication is a prerequisite for human life.

Gambar 6.1
Figures

Jumlah Hotel dan Rumah Makan Menurut Kelurahan di Kecamatan Medan Selayang, 2023
Number of Hotels and Restaurants in Medan Selayang District, 2023



Sumber/Source : Kantor Camat Medan Selayang/Office of Medan Selayang District

6.1 PARIWISATA TOURISM

Tabel 6.1.1 Jumlah Hotel, Bioskop, Night Club dan Bilyard Menurut Kelurahan di Kecamatan Medan Selayang, 2023
Number of Hotels, Cinemas, Nightclubs, and Billiard Hall in Medan Selayang District, 2023

Kelurahan Subdistrict	Rumah Makan/Restoran Restaurants	Warung Makan/Minum
(1)	(2)	(3)
Sempakata	1	31
Beringin	2	112
Padang Bulan Selayang II	-	23
Padang Bulan Selayang I	25	30
Tanjung Sari	62	-
Asam Kumbang	5	25
Medan Selayang	95	221

Sumber/Source : Kantor Camat Medan Selayang/Office of Medan Selayang District

Tabel
Table 6.1.2

**Jumlah Rumah Makan/Restoran dan Warung Makan/
Minum Menurut Kelurahan di Kecamatan Medan
Selayang, 2023**
*Number of Restaurants dan Food Stalls by Kelurahan in
Medan Selayang District, 2023*

Kelurahan Subdistrict	Rumah Makan/Restoran Restaurants	Warung Makan/Minum
(1)	(2)	(3)
Sempakata	1	31
Beringin	2	112
Padang Bulan Selayang II	-	23
Padang Bulan Selayang I	25	30
Tanjung Sari	62	-
Asam Kumbang	5	25
Medan Selayang	95	221

Sumber/Source : Kantor Camat Medan Selayang/Office of Medan Selayang District

Tabel 6.1.3 Jumlah Panti Pijat, Pangkas, Salon, dan Praktek Dukun Patah Menurut Kelurahan di Kecamatan Medan Selayang, 2023
Number of Massage Parlors, Barbershops, Salons, and Traditional Healers Practice by Kelurahan in Medan Selayang District, 2023

Kelurahan Subdistrict	Panti Pijat Massage	Tukang Pangkas Barbers	Salon Kecantikan Beauty Salons	Dukun Patah Bone-setter
(1)	(2)	(3)	(4)	(5)
Sempakata	3	2	8	1
Beringin	2	17	18	-
Padang Bulan Selayang II	3	7	5	1
Padang Bulan Selayang I	-	6	10	2
Tanjung Sari	2	6	4	1
Asam Kumbang	15	10	8	2
Medan Selayang	25	48	53	7

Sumber/Source : Kantor Camat Medan Selayang/Office of Medan Selayang District

Tabel
Table 6.1.4

Jumlah Tempat Video Game/Play Station, Penyewaan Kaset Video/VCD/DVD Menurut Kelurahan di Kecamatan Medan Selayang, 2023
Number of Video Game, Video/VCD/DVD Rental Shops and Warnet by Kelurahan in Medan Selayang District, 2023

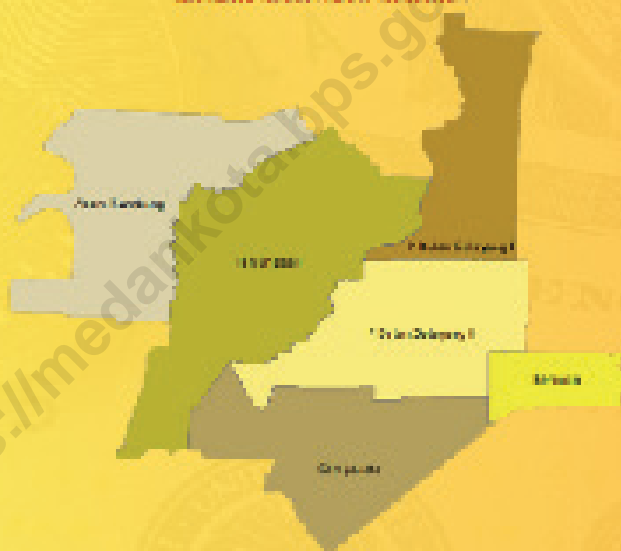
Kelurahan Subdistrict	Video Game Play Station	Penyewaan Kaset Video/VCD/DVD	Warnet Game Online
(1)	(2)	(3)	(4)
Sempakata	-	-	1
Beringin	6	-	16
Padang Bulan Selayang II	-	-	-
Padang Bulan Selayang I	3	-	15
Tanjung Sari	-	-	4
Asam Kumbang	-	-	3
Medan Selayang	9	-	39

Sumber/Source : Kantor Camat Medan Selayang/Office of Medan Selayang District

PERBANKAN, KOPERASI, DAN PERDAGANGAN

BANKING, COOPERATIVE, AND TRADE

REKONSTRUKSI MEDAN SELAYANG MEDAN SELAYANG DISTRICT



Perdagangan Trade

Perdagangan
Retail Commerce



Jumlah
66
Unit/Units

Pasar
Market



Jumlah
19
Unit/Units

Sewa-bayar
minimalku



Jumlah
31
Unit/Units

Lembaga Keuangan Financial Institutions



Jumlah
31
Unit/Units

Polonggion Customers

Ukuran
Electricity



Jumlah
30.419
Ruko
Households

Air Minum
Airning Water



Jumlah
24.615
Ruko
Households

PENJELASAN TEKNIS

1. Bank adalah sebuah lembaga intermediasi keuangan umumnya didirikan dengan kewenangan menerima simpanan uang, meminjamkan uang, dan menerbitkan promes atau yang dikenal sebagai banknote. Kata bank berasal dari bahasa Italia banca yang berarti tempat penukaran uang.
2. Sedangkan menurut undang-undang perbankan bank adalah badan usaha yang menghimpun dana dari masyarakat dalam bentuk simpanan dan menyalurkannya kepada masyarakat dalam bentuk kredit atau bentuk-bentuk lainnya dalam rangka meningkatkan taraf hidup rakyat banyak. Industri perbankan telah mengalami perubahan besar dalam beberapa tahun terakhir.
3. Menurut Bank Indonesia sesuai UU Perbankan 1992, struktur perbankan di Indonesia terdiri atas bank umum dan BPR. Perbedaan utama keduanya adalah kegiatan operasionalnya.
4. Koperasi dapat diartikan sebagai sebuah badan usaha yang beranggotakan sekumpulan orang yang kegiatannya berlandaskan prinsip koperasi

TECHNICAL NOTES

1. *Bank is a financial intermediary institution generally established with the authority to receive money, lend money, and issue promissory notes or what is known as paper money. The word bank comes from the Italian word banca which means a place to change money.*
2. *Meanwhile, according to the banking law, a bank is a business entity that collects funds from the public in the form of savings and distributes them to the public in the form of credit or other forms in order to improve the standard of living of the people. The banking industry has undergone major changes in recent years.*
3. *According to Bank Indonesia in accordance with the 1992 Banking Law, the banking structure in Indonesia consists of commercial banks and rural banks. The main difference between the two is their operational activities.*
4. *Cooperatives can be interpreted as a business entity consisting of a group of people whose activities are based on cooperative principles as well as a people's economic*

sekaligus sebagai gerakan ekonomi kerakyatan yang berasas kekeluargaan.

movement based on kinship.

5. Perdagangan atau perniagaan adalah kegiatan tukar menukar barang atau jasa atau keduanya yang berdasarkan kesepakatan bersama bukan pemaksaan.

5. *Trade or commerce is an activity of exchanging goods or services or both based on mutual agreement, not coercion.*

6. Pasar adalah tempat berdagang bagi penjual, dan tempat membeli bagi pembeli atau konsumen. Di pasar pembeli maupun penjual kemudian melakukan transaksi.

6. *The market is a place to trade for sellers, and a place to buy for buyers or consumers. In the market, buyers and sellers then make transactions.*

7. Minimarket adalah swalayan atau toko kecil yang menyediakan produk barang atau jasa yang dibutuhkan dalam kehidupan sehari-hari oleh masyarakat.

7. *Minimarkets are supermarkets or small shops that provide goods or services needed in everyday life by the community.*

ULASAN

Kegiatan perbankan yang ada di Kecamatan Medan Selayang yakni bank umum sebanyak 9 bank yang terdiri dari 1 bank di kelurahan Bandar Sempakata dan 1 bank di Kelurahan Beringin, 5 di Kelurahan Tanjung Sari, dan 2 di Kelurahan Asam Kumbang.

Perdagangan menjadi salah satu sektor yang paling berkontribusi dalam perkembangan Kecamatan Medan Selayang. Pada Tahun 2023 ada 19 pasar .

Kelompok pertokoan terbanyak terdapat di kelurahan Tanjung Sari sebanyak 50 kelompok, dan yang paling sedikit terdapat di Kelurahan Asam Kumbang dengan masing masing sebanyak 2 kelompok pertokoan.

DESCRIPTION

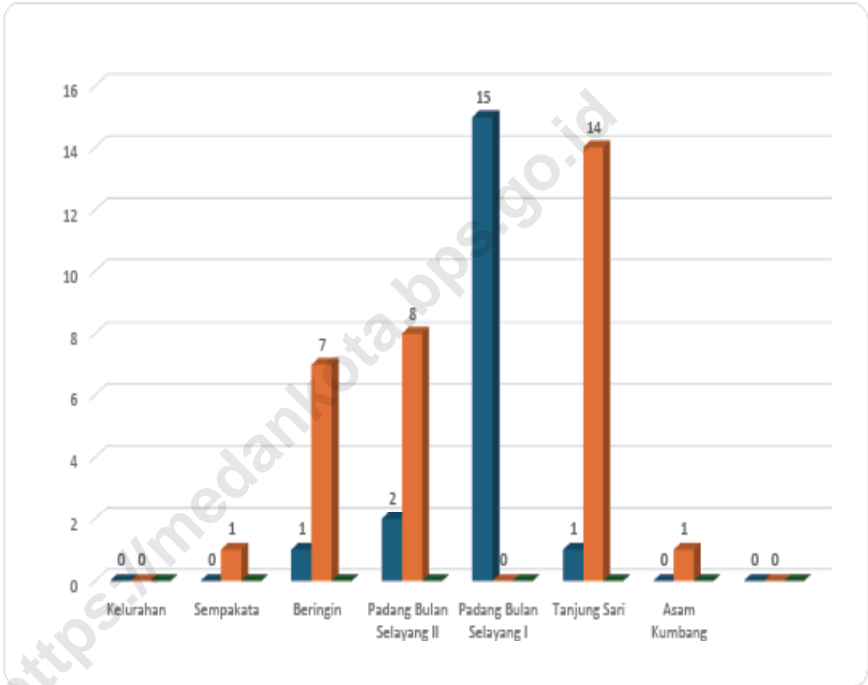
Banking activities in the Medan Selayang District are 9 commercial banks consisting of 1bank in Sempakata villagr, 1 bank in Beringin, 5 banks in Tanjung Sari village, and 2 banks in Asam Kumbang village.

Trade is one of the sectors that most contributeto the development of Medan Selayang District. In 2023 there were 19 markets.

The most shopping groups are found in Asam Kumbang village with 50 groups and least group is found in Sempakata District with 1 group.

Gambar 7.1
Figures

**Jumlah Pasar, Kelompok Pertokoan, Swalayan/
Minimarket, Mall/Plaza di Kecamatan Medan Selayang,
2023**
*Number of Markets, Retail Complex, Minimarket, and
Plaza by Sub-district in Medan Selayang District, 2023*



Sumber/Source : Kantor Camat Medan Selayang/Office of Medan Selayang District

7. PERBANKAN, KOPERASI, DAN PERDAGANGAN
BANKING, COOPERATIVE, AND TRADE

Tabel 7.1 Jumlah Pasar, Kelompok Pertokoan, Swalayan/
Table Minimarket, Mall/Plaza di Kecamatan Medan Selayang,
 2023
*Number of Markets, Retail Complex, Minimarket, and Plaza
 by Sub-district in Medan Selayang District, 2023*

Kelurahan Subdistrict	Pasar (Market)	Kelompok Pertokoan (Retail Complex)	Swalayan (Minimarket)	Mall (Plaza)
(1)	(2)	(3)	(4)	(5)
Sempakata	-	-	1	-
Beringin	1	5	7	-
Padang Bulan Selayang II	2	-	8	-
Padang Bulan Selayang I	15	9	-	-
Tanjung Sari	1	50	14	-
Asam Kumbang	-	2	1	1
Medan Selayang	19	66	31	1

Sumber/Source : Kantor Camat Medan Selayang/Office of Medan Selayang District

Tabel
Table 7.2

**Jumlah Pasar Menurut Pengelola dan Kelurahan di
Kecamatan Medan Selayang, 2023**
*Number of Markets by Operator and Sub-Districte in Medan
Selayang District, 2023*

Kelurahan <i>Subdistrict</i>	Pasar Dikelola Pemerintah <i>The Government- Managed Market</i>	Pasar Dikelola Swasta <i>The Privately-Owned Market</i>	Pasar Tanpa Pengelola <i>Unmanaged Market</i>
(1)	(2)	(3)	(4)
Sempakata	-	-	-
Beringin	-	-	1
Padang Bulan Selayang II	-	2	-
Padang Bulan Selayang I	-	-	-
Tanjung Sari	-	1	1
Asam Kumbang	-	-	-
Medan Selayang	-	3	2

Sumber/Source : Kantor Camat Medan Selayang/Office of Medan Selayang District

Tabel 7.3
Table

Jumlah SPBU dan Agen Minyak Tanah (Pangkalan) Menurut Kelurahan di Kecamatan Medan Selayang, 2023
Number of (SPBU) and Kerosene Agents by Sub-District in Medan Selayang District, 2023

Kelurahan Subdistrict	SPBU Gas Station	Jumlah Agen Gas (Pangkalan)	Jumlah Agen Minyak Tanah (Pangkalan)
(1)	(2)		
Sempakata	1	7	-
Beringin	-	3	-
Padang Bulan Selayang II	-	5	-
Padang Bulan Selayang I	2	25	-
Tanjung Sari	3	2	-
Asam Kumbang	-	2	-
Medan Selayang	6	44	-

Sumber/Source : Kantor Camat Medan Selayang/Office of Medan Selayang District

Tabel
Table 7.4

Jumlah Bengkel Menurut Kelurahan di Kecamatan Medan Selayang, 2023
Number of Workshop Service by District in Medan Selayang District, 2023

Kelurahan Subdistrict	Bengkel Sepeda Motor Motorcycle Repair Shop	Bengkel Mobil Car repair shop
(1)	(2)	(3)
Sempakata	5	6
Beringin	12	3
Padang Bulan Selayang II	10	5
Padang Bulan Selayang I	10	8
Tanjung Sari	5	5
Asam Kumbang	20	2
Medan Selayang	62	29

Sumber/Source : Kantor Camat Medan Selayang/Office of Medan Selayang District

Tabel 7.5
Table

Jumlah Tempat Pencucian Mobil (Doorsmer) Menurut Kelurahan di Kecamatan Medan Selayang, 2023
Number of Car Wash Facilities by Sub-District in Medan Selayang District, 2023

Kelurahan <i>District</i>	Banyaknya Doorsmer Mobil	Banyaknya Doorsmer Sepeda Motor
(1)	(2)	(3)
Sempakata	5	7
Beringin	-	7
Padang Bulan Selayang II	5	10
Padang Bulan Selayang I	9	12
Tanjung Sari	8	6
Asam Kumbang	5	18
Medan Selayang	32	60

Sumber/Source: Kantor Camat Medan Selayang/Office of Medan Selayang District

DAFTAR PUSTAKA REFERENCES

- Badan Pusat Statistik. 2023. Proyeksi Penduduk Indonesia 2020–2050 Hasil Sensus Penduduk 2020. Jakarta.
- Undang-Undang Nomor 24 Tahun 2013 tentang Perubahan atas Undang-Undang Nomor 23 Tahun 2006 tentang Administrasi Kependudukan.
- Badan Pusat Statistik. 2021. Buku 3: Konsep dan Definisi Podes 2021. Jakarta: Badan Pusat Statistik.
- Badan Pusat Statistik. 2022. Buku 4 Konsep dan Definisi Survei Sosial Ekonomi Nasional Maret 2023. Jakarta: Badan Pusat Statistik.
- Badan Pusat Statistik. 2022. Buku 5 Pemanfaatan Data Susenas Kord dan KP Susenas Maret 2023. Jakarta: Badan Pusat Statistik.
- Kementerian Pekerjaan Umum dan Perumahan Rakyat. 2023. Buku Informasi Statistik Infrastruktur PUPR Tahun 2022. Jakarta: Pusat Data dan Teknologi Informasi, Kementerian PUPR.
- Indonesia. Peraturan Kepala Badan Pusat Statistik Nomor 120 Tahun 2020 Tentang Klasifikasi Desa Perkotaan dan Perdesaan di Indonesia 2020. Badan Pusat Statistik. Jakarta.
- Direktorat Jenderal Hortikultura & Badan Pusat Statistik. 2022. Pedoman Statistik Pertanian Hortikultura (SPH). Jakarta: Kementerian Pertanian

ST 2023

SENSUS PERTANIAN

BerAKHLAK  **bangga melayani bangsa**
BerAKHLAK BerAKHLAK BerAKHLAK BerAKHLAK BerAKHLAK BerAKHLAK BerAKHLAK BerAKHLAK BerAKHLAK BerAKHLAK

DATA
MENCERDASKAN BANGSA
Enlighten Nation



**BADAN PUSAT STATISTIK
KOTA MEDAN**
BPS - Statistic Medan Municipality
Jl. Gaperta No. 311 Medan, 20124
Telp. : (061) 8449285, Fax (061) 8449270
Homepage : <http://medankota.bps.go.id> ; Email : bps1275@bps.go.id

ISSN 2830-2176



9 772830 217002