



# **KABUPATEN OGAN KOMERING ULU DALAM ANGKA**

OGAN KOMERING ULU REGENCY IN FIGURES

# **2024**

VOLUME 29, 2024





**KABUPATEN  
OGAN KOMERING ULU  
DALAM ANGKA**

OGAN KOMERING ULU REGENCY IN FIGURES

**2024**

VOLUME 29, 2024



**KABUPATEN OGAN KOMERING ULU DALAM ANGKA**  
***Ogan Komering Ulu Regency in Figures***  
**2024**

Volume 29, 2024

Katalog /*Catalogue*: 1102002.1601

ISSN: 0215-3939

Nomor Publikasi/*Publication Number*: 16010.2022

Ukuran Buku/*Book Size*: 14,8 cm x 21 cm

Jumlah Halaman/*Number of Pages* : xlii + 334 hal/*pages*

Penyusun Naskah/*Manuscript Drafter*:

BPS Kabupaten Ogan Komering Ulu

*BPS-Statistics Ogan Komering Ulu Regency*

Penyunting/*Editor*:

BPS Kabupaten Ogan Komering Ulu

*BPS-Statistics Ogan Komering Ulu Regency*

Pembuat Kover/*Cover Designer*:

BPS Kabupaten Ogan Komering Ulu

*BPS-Statistics Ogan Komering Ulu Regency*

Penerbit/*Publisher*

©BPS Kabupaten Ogan Komering Ulu/*BPS-Statistics Ogan Komering Ulu Regency*

Sumber Ilustrasi/*Illustration Source*:

BPS Kabupaten Ogan Komering Ulu

*BPS-Statistics Ogan Komering Ulu Regency*

Dilarang mereproduksi dan/atau menggandakan sebagian atau seluruh isi buku ini untuk tujuan komersial tanpa izin tertulis dari

Badan Pusat Statistik Kabupaten Ogan Komering Ulu.

*It is prohibited to reproduce and/or duplicate part or all of this book for commercial purpose without permission from BPS-Statistics Ogan Komering Ulu Regency.*

**TIM PENYUSUN/COMPILERS**

**Kabupaten Ogan Komering Ulu Dalam Angka 2024**  
***Ogan Komering Ulu Regency in Figures 2024***

Volume 29, 2024

**Pengarah/Director:**

Mukti Riadi

**Penanggung Jawab/Persons in Charge:**

Amaida

**Penyunting/Editors:**

Mitra Adami Larasati  
Nanda Adi Pradana

**Pengolah Data dan Penulis Naskah/Data Processors and Writers:**

Agung Prianata  
Dina Yunita Sari  
Muhammad Lukman Hakim

**Penata Letak/Layouters:**

Alif Andika Putra

**Penerjemah/Translators:**

Agung Prianata  
Dina Yunita Sari  
Muhammad Lukman Hakim



## KONTRIBUTOR DATA/DATA CONTRIBUTOR

1. Kementerian Agama/*Ministry of Religious Affair*
2. Kementerian Pendidikan dan Kebudayaan/*The Ministry of Education and Culture*
3. Kementrian Hukum dan Hak Azazi Manusia/*Ministry of Law and Human Rights*
4. Badan Meteorologi Klimatologi dan Geofisika/*Meteorological, Climatology, and Geophysical Agency*
5. Kepala Bagian Hukum Setda OKU/*Head of the legal division of regional secretariat oku*
6. Badan Pusat Statistik/*BPS-Statistics Indonesia*
7. Badan Pertanahan Nasional Kabupaten Ogan Komering Ulu/*Rpresentative Office of national land Authority of Ogan Komering Ulu Regency*
8. Sekretariat DPRD Kabupaten Ogan Komering Ulu/*Secretariat of The Regional House of Representatives of Ogan Komering Ulu Regency*
9. Badan Keuangan dan Aset Daerah Kabupaten Ogan Komering Ulu/*Region Financial Board and Assets of Ogan Komering Ulu Regency*
10. Badan Kepegawaian dan Pengembangan Sumber Daya Manusia Kabupaten Ogan Komering Ulu/*Human Resources Agency and Development Department of Ogan Komering Ulu Regency*
11. Rumah Tahanan Negara Kelas II B, Baturaja/*Prisoner Regional Office of Baturaja*
12. Polres Kabupaten Ogan Komering Ulu/*Polres of Ogan Komering Ulu Regency*
13. PT. PLN Wilayah IV Cabang Ogan Komering Ulu Ranting Baturaja/*State Electrical Company Expl. IV Branch Ogan Komering Ulu, Baturaja*
14. UPTD KPH Wilayah VI Bukit Nanti Martapura/*UPTD KPH Regional VI Bukit Nanti Martapura*
15. Perusahaan Daerah Air Minum (PDAM) Kabupaten OKU/*Water Supply Establishment of Ogan Komering Ulu Regency*
16. Kantor Sub Bulog Divre III Baturaja/*Logistic Sub-Depot III of Baturaja*
17. Kantor POS Baturaja/*Post Office of Baturaja*
18. UPTB Pengelolaan Pendapatan Daerah Wilayah Ogan Komering Ulu I/*UPTB Regional Revenue Management for Ogan Komering Ulu I Region*
19. Dinas Kesehatan/*Heath Service of Ogan Komering Ulu Regency*
20. Dinas Perdagangan dan Perindustrian Kabupaten Ogan Komering Ulu/*Regional Office of Trade and Industry of Ogan Komering Ulu Regency*
21. Dinas Pariwisata dan Kebudayaan Kabupaten Ogan Komering Ulu/*Regional Office of Tourism of Ogan Komering Ulu Regency*
22. Dinas Perikanan dan Peternakan Kabupaten Ogan Komering Ulu/*Fishery and Livestock Service of Ogan Komering Ulu Regency*
23. Dinas Pertanian Kabupaten Ogan Komering Ulu/*Regional Office of Agriculture of Ogan Komering Ulu Regency*
24. Dinas Pekerjaan Umum (Bina Marga) Kabupaten Ogan Komering Ulu/*Public Work (Bina Marga) Service of Ogan Komering Ulu Regency*
25. Dinas Koperasi, Usaha Kecil dan Menengah Kabupaten Ogan Komering Ulu/*Regional Office of Cooperatives, Small-Medium Enterprises of Ogan Komering Ulu Regency*

26. Dinas Tenaga Kerja Kabupaten Ogan Komering Ulu/*Regional Labour Office of Ogan Komering Ulu Regency*
27. Dinas Penanaman Modal dan Pelayanan Terpadu Satu Pintu Kabupaten Ogan Komering Ulu/*Regional Office of Investment and One Stop Integrated Services of Ogan Komering Ulu Regency*

<https://okukab.bps.go.id>







**KEPALA BPS KABUPATEN OGAN KOMERING ULU**  
**HEAD OF BPS-STATISTICS OGAN KOMERING ULU REGENCY**



**Mukti Riadi**



## KATA PENGANTAR

**Kabupaten Ogan Komering Ulu Dalam Angka 2024**, merupakan publikasi tahunan yang diterbitkan oleh BPS Kabupaten Ogan Komering Ulu. Disadari bahwa publikasi ini belum sepenuhnya memenuhi harapan pihak pemakai data khususnya para perencana, namun diharapkan dapat membantu melengkapi penyusunan rencana pembangunan di Kabupaten Ogan Komering Ulu.

Publikasi ini dapat terwujud berkat kerja sama dan bantuan dari berbagai pihak baik instansi pemerintah maupun swasta. Kepada semua pihak yang telah memberikan bantuan disampaikan penghargaan dan terima kasih yang sebesar-besarnya.

Walaupun publikasi ini telah disiapkan sebaik-baiknya, namun disadari masih ada kekurangan dan kesalahan yang terjadi. Untuk perbaikan publikasi ini, tanggapan dan saran yang bersifat konstruktif dari para pemakai sangat diharapkan.

Baturaja , Februari 2024  
Kepala BPS  
Kabupaten Ogan Komering Ulu



**Mukti Riadi**

## PREFACE

*Ogan Komering Ulu Regency in Figures 2024*, is an annual publication written by BPS Regency of Ogan Komering Ulu. Honestly, this publication has not perfect yet and has not filled the user's hope, especially for the planners yet, but hopely it can help to equip compilation of development planning in this new regency.

This comprehensive publication has been made possible with the assistance and contribution from several governmental institutions and private organizations. To all parties who have been involved in the preparation of this publication, I would like to express my sincerest appreciation and gratitude.

Comments and constructive suggestions for the improvement of this publication are always welcome.

Baturaja, February 2024  
Head of BPS-Statistics  
Ogan Komering Ulu Regency



**Mukti Riadi**

**DAFTAR ISI / CONTENTS****Kabupaten Ogan Komering Ulu Dalam Angka 2024**  
***Ogan Komering Ulu Regency in Figures 2024***

Volume 29, 2024

	Halaman <i>Page</i>
Kata Pengantar/ <i>Preface</i> .....	xi
Daftar Isi/ <i>Contents</i> .....	xiii
Daftar Tabel/ <i>List of Tables</i> .....	xv
Penjelasan Umum/ <i>Explanatory Notes</i> .....	xxxI
Daftar Singkatan/ <i>List of Abbreviations</i> .....	xxxiii
Statistik Kunci/ <i>Key Statistics</i> .....	1
1. Geografi dan Iklim/ <i>Geography and Climate</i> .....	1
2. Pemerintahan/ <i>Government</i> .....	11
3. Penduduk dan Ketenagakerjaan/ <i>Population and Employment</i> .....	32
4. Sosial dan Kesejahteraan Rakyat/ <i>Social and Welfare</i> .....	57
5. Pertanian, Kehutanan, Peternakan, dan Perikanan/ <i>Agriculture, Forestry, Livestock, and Fishery</i> .....	139
6. Industri, Pertambangan, dan Energi/ <i>Industry, Mining, and Energy</i> .....	211
7. Pariwisata/ <i>Tourism</i> .....	225
8. Transportasi dan Komunikasi/ <i>Transportation and Communication</i> .....	237
9. Perbankan, Koperasi, dan Harga-harga/ <i>Banking, Cooperative, dan Prices</i> .....	253
10. Pengeluaran Penduduk/ <i>Population Expenditure</i> .....	275
11. Perdagangan/ <i>Trade</i> .....	287
12. Sistem Neraca Regional/ <i>System of Regional Accounts</i> .....	299
13. Perbandingan Antar Kabupaten/ <i>Regency/Municipal Comparison</i> .....	321
Daftar Pustaka/ <i>References</i> .....	333





## DAFTAR TABEL/LIST OF TABLES

Tabel Table	Halaman Page
<b>1. GEOGRAFI DAN IKLIM/GEOGRAPHY AND CLIMATE</b>	
<b>1.1 KEADAAN GEOGRAFI</b> <b>GEOGRAPHY CONDITION</b>	
1.1.1 Luas Daerah dan Jumlah Pulau Menurut Kecamatan di Kabupaten Ogan Komering Ulu, 2022 <i>Total Area and Number of Islands by District in Ogan Komering Ulu Regency, 2022</i> .....	8
1.1.2 Tinggi Wilayah dan Jarak ke Ibukota Kabupaten Menurut Kecamatan di Kabupaten Ogan Komering Ulu, 2023 <i>Altitude and Distance to the Capital of Regency by District in Ogan Komering Ulu Regency, 2023</i> .....	10
<b>2. PEMERINTAHAN/GOVERNMENT</b>	
<b>2.1 WILAYAH ADMINISTRATIF</b> <b>ADMINISTRATIVE AREA</b>	
2.1.1 Jumlah Desa <sup>1</sup> /Kelurahan Menurut Kecamatan di Kabupaten Ogan Komering Ulu, 2019–2023 <i>Number of Villages<sup>1</sup>/Kelurahan by District in Ogan Komering Ulu Regency, 2019–2023</i> .....	19
<b>2.2 DEWAN PERWAKILAN RAKYAT DAERAH</b> <b>REGIONAL HOUSE OF REPRESENTATIVE</b>	
2.2.1 Jumlah Anggota Dewan Perwakilan Rakyat Daerah Menurut Partai Politik dan Jenis Kelamin di Kabupaten Ogan Komering Ulu, 2023 <i>Number of Regional House of Representatives's Members by Political Parties and Sex in Ogan Komering Ulu Regency 2023</i> .....	20
2.2.2 Jumlah Keputusan DPRD Menurut Jenis Keputusan di Kabupaten Ogan Komering Ulu, 2023 <i>Number of DPRD Agreement by Category in Ogan Komering Ulu Regency 2023</i> .....	21
<b>2.3 SUMBER DAYA MANUSIA</b> <b>HUMAN RESOURCES</b>	

Tabel Table	Halaman Page	
2.3.1	Jumlah Pegawai Negeri Sipil Menurut Jabatan dan Jenis Kelamin di Kabupaten Ogan Komering Ulu, Desember 2022 dan Desember 2023 <i>Number of Civil Servants by Occupation and Sex in Ogan Komering Ulu Regency, Desember 2022 and Desember 2023</i> .....	22
2.3.2	Jumlah Pegawai Negeri Sipil Menurut Tingkat Pendidikan dan Jenis Kelamin di Kabupaten Ogan Komering Ulu, Desember 2022 dan Desember 2023 <i>Number of Civil Servants by Educational Level and Sex in Ogan Komering Ulu Regency, Desember 2022 and Desember 2023</i> .....	24
2.3.3	Jumlah Pegawai Negeri Sipil Menurut Tingkat Kepangkatan dan Jenis Kelamin di Kabupaten Ogan Komering Ulu, Desember 2022 dan Desember 2023 <i>Number of Civil Servants by Hierarchy and Sex in Ogan Komering Ulu Regency, Desember 2022 and Desember 2023</i> .....	26
<b>2.4</b>	<b>KEUANGAN PEMERINTAH</b>	
	<b>GOVERNMENT FINANCE</b>	
2.4.1	Realisasi Pendapatan Pemerintah Kabupaten Ogan Komering Ulu Menurut Jenis Pendapatan (ribu rupiah), 2020–2023 <i>Actual Ogan Komering Ulu Regency/Municipal Government Revenues by Kind of Revenues (thousand rupiahs), 2020–2023</i> .....	28
2.4.2	Realisasi Belanja Pemerintah Kabupaten Ogan Komering Ulu Menurut Jenis Belanja (ribu rupiah), 2020–2023 <i>Actual Ogan Komering Ulu Regency/Municipal Government Expenditures by Kind of Expenditures (thousand rupiahs), 2020–2023</i>	30
<b>3.</b>	<b>PENDUDUK DAN KETENAGAKERJAAN/</b>	
	<b>POPULATION AND EMPLOYMENT</b>	
<b>3.1</b>	<b>PENDUDUK</b>	
	<b>POPULATION</b>	
3.1.1	Penduduk, Laju Pertumbuhan Penduduk, Distribusi Persentase Penduduk, Kepadatan Penduduk, Rasio Jenis Kelamin Penduduk Menurut Kecamatan di Kabupaten Ogan Komering Ulu, 2023 ..... <i>Population, Population Growth Rate, Percentage Distribution of Population, Population Density, and Population Sex Ratio by District in Ogan Komering Ulu Regency, 2023</i> .....	43

Tabel Table	Halaman Page	
3.1.2	Jumlah Penduduk Menurut Kelompok Umur dan Jenis Kelamin di Kabupaten Ogan Komering Ulu, 2023 <i>Population by Age Groups and Sex in Ogan Komering Ulu Regency, 2023</i> .....	46
<b>3.2</b>	<b>KETENAGAKERJAAN</b> <b>EMPLOYMENT</b>	
3.2.1	Jumlah Penduduk Berumur 15 Tahun Keatas Menurut Jenis Kegiatan Selama Seminggu yang Lalu dan Jenis Kelamin di Kabupaten Ogan Komering Ulu, 2023 <i>Population Aged 15 Years and Over by Type of Activity During The Previous Week and Sex in Ogan Komering Ulu Regency, 2023</i> .....	47
3.2.2	Penduduk Berumur 15 Tahun ke Atas Menurut Pendidikan Tertinggi yang Ditamatkan dan Jenis Kegiatan Selama Seminggu yang Lalu di Kabupaten Ogan Komering Ulu, 2023 <i>Population 15 Years of Age and Over by Educational Attainment and Type of Activity During the Previous Week in Ogan Komering Ulu Regency, 2023</i> .....	48
3.2.3	Penduduk Berumur 15 Tahun Ke Atas yang Bekerja Selama Seminggu yang Lalu Menurut Status Pekerjaan Utama dan Jenis Kelamin di Kabupaten Ogan Komering Ulu, 2023 <i>Population 15 Years of Age and Over who Worked During The Previous Week by Main Employment Status and Sex in Ogan Komering Ulu Regency, 2023</i> .....	50
3.2.4	Penduduk Berumur 15 Tahun Ke Atas yang Bekerja Selama Seminggu yang Lalu Menurut Kelompok Umur dan Jenis Kelamin di Kabupaten Ogan Komering Ulu, 2023 <i>Population 15 Years of Age and Over who Worked During The Previous Week by Age Group and Sex in Ogan Komering Ulu Regency, 2023</i> .....	51
3.2.5	Penduduk Berumur 15 Tahun Ke Atas yang Bekerja Selama Seminggu yang Lalu Menurut Lapangan Pekerjaan Utama dan Jenis Kelamin di Kabupaten Ogan Komering Ulu, 2023 <i>Population 15 Years of Age and Over who Worked During The Previous Week by Main Industry and Sex in Ogan Komering Ulu Regency, 2023</i> .....	52

Tabel Table	Halaman Page	
3.2.6	Penduduk Berumur 15 Tahun Ke Atas yang Bekerja Selama Seminggu yang Lalu Menurut Jumlah Jam Kerja Seluruhnya dan Jenis Kelamin di Kabupaten Ogan Komering Ulu, 2023 <i>Population 15 Years of Age and Over who Worked During The Previous Week by Total Working Hours and Sex in Ogan Komering Ulu Regency, 2023</i> .....	53
3.2.7	Jumlah Pencari Kerja Terdaftar Menurut Tingkat Pendidikan Tertinggi yang Ditamatkan Per Bulan di Kabupaten Ogan Komering Ulu, 2023 <i>Number of Registered Job Applicants by Educational Attainment in Ogan Komering Ulu Regency, 2023</i> .....	54
3.2.8	Jumlah Pencari Kerja Terdaftar Berdasarkan Jenis Kelamin Per Bulan di Kabupaten Ogan Komering Ulu, 2023 <i>Number of Registered Job Applicants by Sex and Month in Ogan Komering Ulu Regency, 2023</i> .....	55
<b>4. SOSIAL DAN KESEJAHTERAAN RAKYAT/SOCIAL AND WELFARE</b>		
<b>4.1 PENDIDIKAN</b>		
<b>EDUCATION</b>		
4.1.1	Jumlah Sekolah, Guru, dan Murid Taman Kanak-Kanak (TK) di Bawah Kementerian Pendidikan, Kebudayaan, Riset, dan Teknologi Menurut Kecamatan di Kabupaten Ogan Komering Ulu, 2022/2023 dan 2023/2024 <i>Number of Schools, Teachers, and Pupils in Kindergarten Under The Ministry of Education, Culture, Research, and Technology by District in Ogan Komering Ulu Regency, 2021/2022 and 2022/2023</i> .....	72
4.1.2	Jumlah Sekolah, Guru, dan Murid Raudatul Athfal (RA) di Bawah Kementerian Agama Menurut Kecamatan di Kabupaten Ogan Komering Ulu, 2022/2023 dan 2023/2024 <i>Number of Schools, Teachers, and Pupils in Raudatul Athfal (RA) Under The Ministry of Religious Affairs by District in Ogan Komering Ulu Regency, 2022/2023 and 2023/2024</i> .....	75

4.1.3	<p>Jumlah Sekolah, Guru, dan Murid Sekolah Dasar (SD) di Bawah Kementerian Pendidikan, Kebudayaan, Riset, dan Teknologi Menurut Kecamatan di Kabupaten Ogan Komering Ulu, 2022/2023 dan 2023/2024 <i>Number of Schools, Teachers, and Pupils in Elementary Schools Under The Ministry of Education, Culture, Research, and Technology by District in Ogan Komering Ulu Regency, 2022/2023 and 2023/2024</i> .....</p>	76
4.1.4	<p>Jumlah Sekolah, Guru, dan Murid Madrasah Ibtidaiyah (MI) di Bawah Kementerian Agama Menurut Kecamatan di Kabupaten Ogan Komering Ulu, 2022/2023 dan 2023/2024 <i>Number of Schools, Teachers, and Pupils in Madrasah Ibtidaiyah (MI) Under The Ministry of Religious Affairs by District in Ogan Komering Ulu Regency, 2022/2023 and 2023/2024</i> .....</p>	79
4.1.5	<p>Jumlah Sekolah, Guru, dan Murid Sekolah Menengah Pertama (SMP) di Bawah Kementerian Pendidikan, Kebudayaan, Riset, dan Teknologi Menurut Kecamatan di Kabupaten Ogan Komering Ulu, 2022/2023 dan 2023/2024 <i>Number of Schools, Teachers, and Pupils in Junior High Schools Under The Ministry of Education, Culture, Research, and Technology by District in Ogan Komering Ulu Regency, 2022/2023 and 2023/2024</i> .....</p>	82
4.1.6	<p>Jumlah Sekolah, Guru, dan Murid Madrasah Tsanawiyah (MTs) di Bawah Kementerian Agama Menurut Kecamatan di Kabupaten Ogan Komering Ulu, 2022/2023 dan 2023/2024 <i>Number of Schools, Teachers, and Pupils in Madrasah Tsanawiyah (MTs) Under The Ministry of Religious Affairs by District in Ogan Komering Ulu Regency, 2022/2023 and 2023/2024</i> .....</p>	85
4.1.7	<p>Jumlah Sekolah, Guru, dan Murid Sekolah Menengah Atas (SMA) di Bawah Kementerian Pendidikan, Kebudayaan, Riset, dan Teknologi Menurut Kecamatan di Kabupaten Ogan Komering Ulu, 2022/2023 dan 2023/2024 <i>Number of Schools, Teachers, and Pupils in Senior High Schools Under The Ministry of Education, Culture, Research, and Technology by District in Ogan Komering Ulu Regency, 2022/2023 and 2023/2024</i> .....</p>	88

4.1.8	Jumlah Sekolah, Guru, dan Murid Sekolah Menengah Kejuruan (SMK) di Bawah Kementerian Pendidikan, Kebudayaan, Riset, dan Teknologi Menurut Kecamatan di Kabupaten Ogan Komering Ulu, 2022/2023 dan 2023/2024 <i>Number of Schools, Teachers, and Pupils in Vocational High Schools Under The Ministry of Education, Culture, Research, and Technology by District in Ogan Komering Ulu Regency, 2022/2023 and 2023/2024</i> .....	91
4.1.9	Jumlah Sekolah, Guru, dan Murid Madrasah Aliyah (MA) di Bawah Kementerian Agama Menurut Kecamatan di Kabupaten Ogan Komering Ulu, 2022/2023 dan 2023/2024 <i>Number of Schools, Teachers, and Pupils in Madrasah Aliyah (MA) Under the Ministry of Religious Affairs by District in Ogan Komering Ulu Regency, 2022/2023 and 2023/2024</i> .....	94
4.1.10	Jumlah Mahasiswa berdasarkan Perguruan Tinggi di Kabupaten Ogan Komering Ulu, 2022 dan 2023 <i>Number of College Students by Universities in Ogan Komering Ulu Regency, 2022 and 2023</i> .....	97
4.1.11	Angka Partisipasi Murni (APM) dan Angka Partisipasi Kasar (APK) Menurut Jenjang Pendidikan di Kabupaten Ogan Komering Ulu, 2022 dan 2023 <i>Net Enrollment Rate and Gross Enrollment Ratio by Educational Level in Ogan Komering Ulu Regency, 2022 and 2023</i> .....	98
4.1.12	Persentase Penduduk Berumur 15 Tahun ke Atas yang Melek Huruf Menurut Kelompok Umur di Kabupaten Ogan Komering Ulu, 2022 dan 2023 <i>Percentage of Literate People Aged 15 Years and Over by Age Group in Ogan Komering Ulu Regency, 2022 and 2023</i> .....	99
4.1.13	Angka Partisipasi Sekolah (APS) di Kabupaten Ogan Komering Ulu, 2022 dan 2023 <i>School Participation Rate in Ogan Komering Ulu Regency, 2022 and 2023</i> .....	100
4.1.14	Jumlah Desa <sup>1</sup> /Kelurahan yang Memiliki Fasilitas Sekolah Menurut Kecamatan dan Tingkat Pendidikan di Kabupaten Ogan Komering Ulu, 2019–2021	

	<i>Number of Villages<sup>1</sup>/Kelurahan Having Educational Facilities by District and Educational Level in Ogan Komering Ulu Regency, 2019–2021 .....</i>	101
<b>4.2</b>	<b>KESEHATAN</b>	
	<b>HEALTH</b>	
4.2.1	Jumlah Desa <sup>1</sup> /Kelurahan Yang Memiliki Sarana Kesehatan Menurut Kecamatan di Kabupaten Ogan Komering Ulu, 2019–2021 <i>Number of Villages<sup>1</sup>/Kelurahan Having Health Facilities by District in Ogan Komering Ulu Regency, 2019–2021 .....</i>	106
4.2.2	Jumlah Tenaga Kesehatan Menurut Kecamatan di Kabupaten Ogan Komering Ulu, 2023 <i>Number of Health Human Resources by District in Ogan Komering Ulu Regency, 2023 .....</i>	112
4.2.3	Jumlah Rumah Sakit Umum, Rumah Sakit Khusus, dan Puskesmas Menurut Kecamatan di Kabupaten Ogan Komering Ulu, 2022 dan 2023 <i>Number of General Hospital, Specialized Hospital, dan Public Health Center by District in Ogan Komering Ulu Regency, 2022 and 2023 .....</i>	115
4.2.4	Persentase Penduduk yang Mempunyai Keluhan Kesehatan Selama Sebulan Terakhir Menurut Kecamatan di Kabupaten Ogan Komering Ulu, 2018-2023 <i>Percentage of People Who Had Health Complaint During a Month Prior to The Survey by District in Ogan Komering Ulu Regency, 2018-2023.....</i>	117
4.2.5	Jumlah Dokter Spesialis, Dokter Umum, dan Dokter Gigi Menurut Sarana Pelayanan Kesehatan di Kabupaten Ogan Komering Ulu, 2023 <i>Number of Specialist Doctor, Generalist Doctor, and Dentist by Type of Health Facility in Ogan Komering Ulu Regency, 2023 .....</i>	118
4.2.6	Jumlah Kasus 10 Penyakit Terbanyak di Kabupaten Ogan Komering Ulu, 2023 <i>Number of Cases of The 10 Most Diseases in Ogan Komering Ulu Regency, 2023.....</i>	119

4.2.7	Jumlah Bayi Lahir, Bayi Berat Badan Lahir Rendah (BBLR), BBLR Dirujuk, dan Bergizi Buruk Menurut Kecamatan di Kabupaten Ogan Komering Ulu, 2023 <i>Number of Births, Babies with Low Birth Weights (LBW), Treated LBW, and Malnutrition by District in Ogan Komering Ulu Regency, 2023 .....</i>	120
4.2.8	Jumlah Ibu Hamil, Melakukan Kunjungan K1, Melakukan Kunjungan K4, Kurang Energi Kronis (KEK), dan Mendapat Tablet Zat Besi (Fe) di Kabupaten Ogan Komering Ulu, 2019-2023 <i>Number of Pregnant Women, Those with One Visit and Four Visits of Antenatal Care, Chronic Energy Deficiency (CED), and Receiving Iron Supplement in Ogan Komering Ulu Regency, 2019-2023 .....</i>	121
4.2.9	Jumlah Remaja Usia 15-24 Tahun yang Mendapat Penyuluhan Tentang Kesehatan Reproduksi (Kespro), HIV/AIDS, dan Keluarga Berencana (KB) Menurut Kecamatan di Kabupaten Ogan Komering Ulu, 2022 <i>Number of Young People Aged 15-24 Who Had Counselling on Reproductive Health, HIV/AIDS, and Family Planning by District in Ogan Komering Ulu Regency, 2022 .....</i>	122
4.2.10	Jumlah Kasus HIV/AIDS, IMS, DBD, Diare, TB, dan Malaria Menurut Kecamatan di Kabupaten Ogan Komering Ulu, 2023 <i>Number of Cases of HIV/AIDS, Sexually Transmitted Infection, Dengue Fever, Diarrhea, Tuberculosis (TB) and Malaria by District in Ogan Komering Ulu Regency, 2023 .....</i>	123
4.2.11	Jumlah Pasangan Usia Subur dan Peserta KB Aktif Menurut Kecamatan di Kabupaten Ogan Komering Ulu, 2022 <i>Number of Eligible Couples and Family Planning Participants by District in Ogan Komering Ulu Regency, 2023 .....</i>	124
<b>4.3</b>	<b>AGAMA DAN SOSIAL LAINNYA</b> <b>RELIGION AND OTHER SOCIAL AFFAIRS</b>	
4.3.1	Jumlah Penduduk Menurut Kecamatan dan Agama yang Dianut di Kabupaten Ogan Komering Ulu, 2023 <i>Population by District and Religion in Ogan Komering Ulu Regency, 2023 .....</i>	126



Tabel Table	Halaman Page
4.3.2	Jumlah Tempat Peribadatan Menurut Kecamatan di Kabupaten Ogan Komering Ulu, 2023 <i>Number of Places of Worship by District in Ogan Komering Ulu Regency, 2023</i> ..... 127
4.3.3	Jumlah Desa <sup>1</sup> /Kelurahan yang Mengalami Bencana Alam <sup>2</sup> Menurut Kecamatan di Kabupaten Ogan Komering Ulu, 2019–2021 <i>Number of Villages<sup>1</sup>/Kelurahan that Had Natural Disaster<sup>2</sup> by District in Ogan Komering Ulu Regency, 2019–2021</i> ..... 128
<b>4.4</b>	<b>KEMISKINAN</b> <b>POVERTY</b>
4.4.1	Garis Kemiskinan, Jumlah, dan Persentase Penduduk Miskin di Kabupaten Ogan Komering Ulu, 2016–2023 <i>Poverty Line, Number, and Percentage of Poor People in Ogan Komering Ulu Regency, 2016–2023</i> ..... 131
4.4.2	Indeks Kedalaman Kemiskinan dan Indeks Keparahan Kemiskinan di Kabupaten Ogan Komering Ulu, 2016–2023 <i>Poverty Gap Index and Poverty Severity Index in Ogan Komering Ulu Regency, 2016–2023</i> ..... 132
4.4.3	Jumlah Keluarga Menurut Kecamatan dan Klasifikasi Keluarga di Kabupaten Ogan Komering Ulu, 2022 <i>Number of Households by District and Household Classification in Ogan Komering Ulu Regency, 2022</i> ..... 133
<b>4.5</b>	<b>KRIMINALITAS</b> <b>CRIME</b>
4.5.1	Jumlah Tindak Pidana Menurut Kepolisian Resort di Kabupaten Ogan Komering Ulu, 2022-2023 <i>Number of Reported Criminal Cases by District Police in Ogan Komering Ulu Regency, 2022–2023</i> ..... 134
4.5.2	Persentase Penyelesaian Tindak Pidana Menurut Kepolisian Resort di Kabupaten Ogan Komering Ulu, 2020-2023 <i>Percentage of Crime Clearance Rate by District Police Office in Ogan Komering Ulu Regency, 2020-2023</i> ..... 135

Tabel Table	Halaman Page
4.5.3	Jumlah Kecelakaan dan Korban Lalu Lintas Menurut Bulan di Kabupaten Ogan Komering Ulu, 2023 <i>Number of Traffic Accidents and Victims by Month in Ogan Komering Ulu Regency, 2023</i> ..... 136
4.5.4	Jumlah Narapidana/Tahanan Menurut Bulan dan Jenis Kelamin di Kabupaten Ogan Komering Ulu, 2023 <i>Number of Prisoners by Month and Sex in Ogan Komering Ulu Regency, 2023</i> ..... 137
<b>5.</b>	<b>PERTANIAN, KEHUTANAN, PETERNAKAN, DAN PERIKANAN/ AGRICULTURE, FORESTRY, LIVESTOCK, AND FISHERY</b>
<b>5.1</b>	<b>HORTIKULTURA HORTICULTURE</b>
5.1.1	Luas Panen Tanaman Sayuran Menurut Kecamatan dan Jenis Tanaman di Kabupaten Ogan Komering Ulu (ha), 2022 dan 2023 <i>Harvested Area of Vegetables by District and Kind of Plant in Ogan Komering Ulu Regency (ha), 2022 and 2023</i> ..... 152
5.1.2	Produksi Tanaman Sayuran Menurut Kecamatan dan Jenis Tanaman di Kabupaten Ogan Komering Ulu (kuintal), 2022 dan 2023 <i>Production of Vegetables by District and Kind of Plant in Ogan Komering Ulu Regency (quintal), 2022 and 2023</i> ..... 156
5.1.3	Luas Panen Tanaman Sayuran dan Buah-buahan Semusim Menurut Jenis Tanaman di Kabupaten Ogan Komering Ulu (ha), 2020–2023 <i>Harvested Area of Seasonal Vegetables and Fruits by Kind of Plant in Ogan Komering Ulu Regency (ha), 2020–2023</i> ..... 160
5.1.4	Produksi Tanaman Sayuran dan Buah-buahan Semusim Menurut Jenis Tanaman di Kabupaten Ogan Komering Ulu (kuintal), 2020–2023 <i>Production of Seasonal Vegetables and Fruits by Kind of Plant in Ogan Komering Ulu Regency (quintal), 2020–2023</i> ..... 162
5.1.5	Luas Panen Tanaman Biofarmaka Menurut Kecamatan dan Jenis Tanaman di Kabupaten Ogan Komering Ulu (m <sup>2</sup> ), 2022 dan 2023 <i>Harvested Area of Medicinal Plants by District and Kind of Plant in Ogan Komering Ulu Regency (m<sup>2</sup>), 2022 and 2023</i> ..... 164

5.1.6	Produksi Tanaman Biofarmaka Menurut Kecamatan dan Jenis Tanaman di Kabupaten Ogan Komering Ulu (kg), 2022 dan 2023 <i>Production of Medicinal Plants by District and Kind of Plant in Ogan Komering Ulu Regency (kg), 2022 and 2023</i> .....	166
5.1.7	Luas Panen Tanaman Biofarmaka Menurut Jenis Tanaman di Kabupaten Ogan Komering Ulu (m <sup>2</sup> ), 2020–2023 <i>Harvested Area of Medicinal Plants by Kind of Plant in Ogan Komering Ulu Regency (m<sup>2</sup>), 2020–2023</i> .....	168
5.1.8	Produksi Tanaman Biofarmaka Menurut Jenis Tanaman di Kabupaten Ogan Komering Ulu (kg), 2020–2023 <i>Production of Medicinal Plants by Kind of Plant in Ogan Komering Ulu Regency (kg), 2020–2023</i> .....	169
5.1.9	Luas Panen Tanaman Hias Menurut Kecamatan dan Jenis Tanaman di Kabupaten Ogan Komering Ulu (m <sup>2</sup> ), 2022 dan 2023 <i>Harvested Area of Ornamental Plants by District and Kind of Plant in Ogan Komering Ulu Regency (m<sup>2</sup>), 2022 and 2023</i> .....	170
5.1.10	Produksi Tanaman Hias Menurut Kecamatan dan Jenis Tanaman di Kabupaten Ogan Komering Ulu (tangkai), 2022 dan 2023 <i>Production of Ornamental Plants by District and Kind of Plant in Ogan Komering Ulu Regency (stalks), 2022 and 2023</i> .....	172
5.1.11	Luas Panen Tanaman Hias Menurut Jenis Tanaman di Kabupaten Ogan Komering Ulu (m <sup>2</sup> ), 2020–2023 <i>Harvested Area of Ornamental Plants by Kind of Plant in Ogan Komering Ulu Regency (m<sup>2</sup>), 2020–2023</i> .....	174
5.1.12	Produksi Tanaman Hias Menurut Jenis Tanaman di Kabupaten Ogan Komering Ulu (tangkai), 2020–2023 <i>Production of Ornamental Plants by Kind of Plant n Ogan Komering Ulu Regency (stalks), 2020–2023</i> .....	175
5.1.13	Produksi Buah-buahan Menurut Kecamatan dan Jenis Tanaman di Kabupaten Ogan Komering Ulu (kuintal), 2022 dan 2023 <i>Production of Fruits by District and Kind of Plant in Ogan Komering Ulu Regency (kuintal), 2022 and 2023</i> .....	176
5.1.14	Produksi Buah-Buahan dan Sayuran Tahunan Menurut Jenis Tanaman di Kabupaten Ogan Komering Ulu (kuintal), 2020–2023 <i>Production of Annual Fruits and Vegetables by Kind of Plant in Ogan Komering Ulu Regency (quintal), 2020–2023</i> .....	180

**5.2 PERKEBUNAN**

**ESTATE CROPS**

5.2.1	Luas Areal Tanaman Perkebunan Menurut Kecamatan dan Jenis Tanaman di Kabupaten Ogan Komering Ulu (ha), 2022 dan 2023 <i>Planted Area of Estate Crops by District and Type of Crops in Ogan Komering Ulu Regency (ha), 2022 and 2023</i> .....	182
5.2.2	Produksi Perkebunan Menurut Kecamatan dan Jenis Tanaman di Kabupaten Ogan Komering Ulu (ton), 2022 dan 2023 <i>Production of Estates by District and Type of Crops in Ogan Komering Ulu Regency (ton), 2022 and 2023</i> .....	186
5.2.3	Luas Areal Tanaman Perkebunan Rakyat Menurut Jenis Tanaman di Kabupaten Ogan Komering Ulu (ha), 2019–2023 <i>Planted Area of Estate Crops by Type of Crops in Ogan Komering Ulu Regency (ha), 2019–2023</i> .....	190
5.2.4	Produksi Perkebunan Rakyat Menurut Jenis Tanaman di Kabupaten Ogan Komering Ulu (ton), 2019–2023 <i>Production of Smallholder Estates Crops by Type of Crops in Ogan Komering Ulu Regency (ton), 2019–2023</i> .....	191

**5.3 TANAMAN PANGAN**

**FOOD CROPS**

5.3.1	Luas Lahan Sawah Menurut Kecamatan dan jenis Pengairan di Kabupaten Ogan Komering Ulu (ha), 2023 <i>Area of Wetland by District and Type of Irrigation in Ogan Komering Ulu Regency (ha), 2023</i> .....	192
5.3.2	Luas Lahan Tegal / Kebun, Ladang / Huma, dan lahan yang sementara tidak diusahakan Menurut Kecamatan di Kabupaten Ogan Komering Ulu (ha), 2023 <i>Area of Dry field/garden, sifting cultivation, land and temporarily and unused land by District in Ogan Komering Ulu Regency (ha), 2023</i> .....	193
5.3.3	Luas Tanam Padi Sawah dan Padi Ladang Menurut Kecamatan di Kabupaten Ogan Komering Ulu (ha), 2023 <i>Planted area wetland and dryland paddy according to District in Ogan Komering Ulu Regency (ha), 2023</i> .....	194

Tabel Table	Halaman Page	
5.3.4	Luas Panen Padi Sawah dan Padi Ladang Menurut Kecamatan di Kabupaten Ogan Komering Ulu (ha), 2023 <i>Harvested area wetland and dryland paddy according to District in Ogan Komering Ulu Regency (ha), 2023.....</i>	195
5.3.5	Luas Tanam Panen Jagung, Kedelai, Kacang Tanah, Kacang Hijau, Ubi Kayu, Ubi Jalar Menurut Kecamatan di Kabupaten Ogan Komering Ulu (ha), 2023 <i>Planted Area of Maize, Soybean, Peanut, Mungbean, Cassava, and Sweet Potato by District in Ogan Komering Ulu Regency (ha), 2023.....</i>	196
5.3.6	Luas Panen Jagung, Kedelai, Kacang Tanah, Kacang Hijau, Ubi Kayu, Ubi Jalar Menurut Kecamatan di Kabupaten Ogan Komering Ulu (ha), 2023 <i>Harvested Area of Maize, Soybean, Peanut, Mungbean, Cassava, and Sweet Potato by District in Ogan Komering Ulu Regency (ha), 2023</i>	198
<b>5.4</b>	<b>PETERNAKAN</b>	
	<b>LIVESTOCK</b>	
5.4.1	Jumlah Ternak yang Dipotong Menurut Kecamatan dan Jenis Ternak di Kabupaten Ogan Komering Ulu, 2023 <i>Livestock Slaughtered by District and Kind of Livestock in Ogan Komering Ulu Regency, 2023 .....</i>	200
<b>5.5</b>	<b>PERIKANAN</b>	
	<b>FISHERY</b>	
5.5.1	Jumlah Rumah Tangga Perikanan Tangkap Menurut Kecamatan dan Subsektor di Kabupaten Ogan Komering Ulu, 2022 dan 2023 <i>Number of Fish Capture Households by District and Subsector in Ogan Komering Ulu Regency, 2022 and 2023.....</i>	202
5.5.2	Produksi Perikanan Tangkap Menurut Kecamatan dan Subsektor di Kabupaten Ogan Komering Ulu (ton), 2022-2023 <i>Production of Fish Capture by District and Subsector in Ogan Komering Ulu Regency (ton), 2022-2023 .....</i>	203
5.5.3	Jumlah Rumah Tangga Perikanan Budidaya Menurut Kecamatan dan Jenis Budidaya di Kabupaten Ogan Komering Ulu, 2023 <i>Number of Aquaculture Households by District and Type of Aquaculture in Ogan Komering Ulu Regency, 2023.....</i>	204

Tabel Table	Halaman Page
5.5.4	Produksi Perikanan Budidaya Menurut Kecamatan dan Subsektor di Kabupaten Ogan Komering Ulu (ton), 2022 <i>Production of Fish Capture by District and Subsector in Ogan Komering Ulu Regency (ton), 2022</i> ..... 206
5.5.5	Jumlah Perahu/Kapal Menurut Kecamatan dan Jenis Kapal di Kabupaten Ogan Komering Ulu, 2022 <i>Number of Fishing Boats by District and Type of Boat in Ogan Komering Ulu Regency, 2022</i> ..... 208
<b>5.6</b>	<b>KEHUTANAN</b>
	<b>FORESTY</b>
5.6.1	Luas Kawasan Hutan dan Perairan Menurut Kecamatan di Kabupaten Ogan Komering Ulu (ha), 2023 <i>Forest and Inland Water Area by District in Ogan Komering Ulu Regency (ha), 2023</i> ..... 209
<b>6.</b>	<b>INDUSTRI, PERTAMBANGAN, DAN ENERGI/ INDUSTRY, MINING, AND ENERGY</b>
6.1	Daya Terpasang, Produksi, dan Distribusi Listrik PT. PLN (Persero) pada Cabang/Ranting PLN Menurut Kecamatan di Kabupaten Ogan Komering Ulu, 2023 <i>Installed Electricity Power, Production, and Distribution of PT. PLN (Persero) at PLN Branch by District in Ogan Komering Ulu Regency, 2023</i> ..... 217
6.2	Jumlah Pelanggan Listrik Menurut Kecamatan di Kabupaten Ogan Komering Ulu, 2019–2023 <i>Number of Electricity Customers by District in Ogan Komering Ulu Regency, 2019–2023</i> ..... 218
6.3	Jumlah Pelanggan dan Air yang Disalurkan Menurut Kecamatan di Kabupaten Ogan Komering Ulu, 2023 <i>Number of Customers and Distributed Water by District in Ogan Komering Ulu Regency, 2023</i> ..... 219
6.4	Jumlah Pelanggan dan Air yang Disalurkan Menurut Pelanggan di Kabupaten Ogan Komering Ulu, 2023 <i>Number of Customers and Distributed Water by Type of Customers in Ogan Komering Ulu Regency, 2023</i> ..... 220

Tabel Table		Halaman Page
6.5	Jumlah Produksi Air Minum dan Distribusinya di Kabupaten Ogan Komering Ulu, 2023 <i>Total of Drinking Water's Production and Distribution in Ogan Komering Ulu Regency, 2023.....</i>	221
6.6	Jumlah dan Jenis Bahan Kimia yang Digunakan Perusahaan Air Minum di Kabupaten Ogan Komering Ulu, 2023 <i>Number and Kind of Chemical Material Used by Water Supply Establishment in Ogan Komering Ulu Regency, 2023.....</i>	222
6.7	Jumlah Perusahaan, Tenaga Kerja, dan Nilai Produksi Menurut Kelompok Industri di Kabupaten Ogan Komering Ulu, 2022 dan 2023 <i>Number of Establishments, Employees, and Production Value by Industrial Group in Ogan Komering Ulu Regency, 2022 and 2023.....</i>	223
<b>7.</b>	<b>PARIWISATA/TOURISM</b>	
7.1	Jumlah Rumah Makan/Restoran Menurut Kecamatan di Kabupaten Ogan Komering Ulu, 2020–2023 <i>Number of Restaurants by District in Ogan Komering Ulu Regency, 2020–2023 .....</i>	231
7.2	Jumlah Akomodasi Hotel Menurut Kecamatan di Ogan Komering Ulu, 2022 dan 2023 <i>Number of Hotel Accomodations by District in Ogan Komering Ulu Regency, 2022 and 2023.....</i>	232
7.3	Jumlah Wisatawan Mancanegara dan Domestik di Ogan Komering Ulu, 2019–2023 <i>Number of International and Domestic Visitors in Ogan Komering Ulu Regency, 2019–2023 .....</i>	233
7.4	Daftar Nama Objek Wisata Menurut Kecamatan di Ogan Komering Ulu, 2023 <i>List of Tourism Attraction by District in Ogan Komering Ulu Regency, 2023 .....</i>	234

<b>8.</b>	<b>TRANSPORTASI DAN KOMUNIKASI/ TRANSPORTATION AND COMMUNICATION</b>	
<b>8.1</b>	<b>TRANSPORTASI TRANSPORTATION</b>	
8.1.1	Panjang Jalan <sup>1</sup> Menurut Tingkat Kewenangan Pemerintahan di Kabupaten Ogan Komering Ulu (km), 2021–2023 <i>Length of Roads<sup>1</sup> by Level of Government Authority in Ogan Komering Ulu Regency (km), 2021–2023</i> .....	244
8.1.2	Panjang Jalan Menurut Jenis Permukaan Jalan di Kabupaten Ogan Komering Ulu (km), 2021–2023 <i>Length of Roads by Type of Road Surface in Ogan Komering Ulu Regency (km), 2021–2023</i> .....	245
8.1.3	Panjang Jalan Menurut Kondisi Jalan di Kabupaten Ogan Komering Ulu (km), 2021–2023 <i>Length of Roads by Condition of Roads in Ogan Komering Ulu Regency (km), 2021–2023</i> .....	246
8.1.4	Panjang Jalan Menurut Kecamatan dan Pemerintahan yang Berwenang Mengelolanya di Kabupaten Ogan Komering Ulu (km), 2023 <i>Length of Roads by District and Level of Government Authority in Ogan Komering Ulu Regency (km), 2023</i> .....	247
8.1.5	Panjang Jalan Menurut Kecamatan dan Jenis Permukaan Jalan di Kabupaten Ogan Komering Ulu (km), 2023 <i>Length of Roads by District and Type of Road Surface in Ogan Komering Ulu Regency (km), 2023</i> .....	248
8.1.6	Panjang Jalan Menurut Kecamatan dan Kondisi Jalan di Kabupaten Ogan Komering Ulu (km), 2023 <i>Length of Roads by District and Road Condition in Ogan Komering Ulu Regency (km), 2023</i> .....	249
8.1.7	Jumlah Kendaraan Bermotor Menurut Kecamatan dan Jenis Kendaraan di Kabupaten Ogan Komering Ulu, 2023 <i>Number of Motor Vehicles by District and Type of Vehicle in Ogan Komering Ulu Regency, 2023</i> .....	250



**8.2 KOMUNIKASI****COMMUNICATION**

8.2.1	Jumlah Kantor Pos Pembantu Menurut Kecamatan di Kabupaten Ogan Komering Ulu, 2020–2023 <i>Number of Post Offices Subsidiaries by District in Ogan Komering Ulu Regency, 2020–2023</i> .....	251
-------	--	-----

**9. PERBANKAN, KOPERASI, DAN HARGA-HARGA/BANKING, COOPERATIVE, AND PRICES**

9.1	Jumlah Koperasi Aktif Menurut Kecamatan di Kabupaten Ogan Komering Ulu, 2020–2023 <i>Number of Active Cooperative by District in Ogan Komering Ulu Regency, 2020–2023</i> .....	258
9.2	Jumlah Koperasi Menurut Jenis Koperasi dan Kecamatan di Kabupaten Ogan Komering Ulu, 2023 <i>Number of Cooperative by Kind of Cooperative and District in Ogan Komering Ulu Regency, 2023</i> .....	259
9.3	Indeks Harga Konsumen per Bulan Menurut Kelompok Pengeluaran di Kota Palembang (2018=100), 2023 <i>Consumer Price Index per Month by Expenditure Group in Palembang Municipality (2018=100), 2023</i> .....	260
9.4	Indeks Harga Konsumen per Bulan Menurut Kelompok Pengeluaran di Kota Lubuk Linggau (2018=100), 2023 <i>Consumer Price Index per Month by Expenditure Group in Lubuk Linggau Municipality (2018=100), 2023</i> .....	264
9.5.	Laju Inflasi Bulanan Menurut Kelompok Pengeluaran di Kota Palembang (2018=100), 2023 <i>Monthly Inflation Rate by Expenditure Group in Palembang Municipality (2018=100), 2023</i> .....	268
9.6.	Laju Inflasi Bulanan Menurut Kelompok Pengeluaran di Kota Lubuk Linggau (2018=100), 2023 <i>Monthly Inflation Rate by Expenditure Group in Lubuk Linggau Municipality (2018=100), 2023</i> .....	271

<b>10.</b>	<b>PENGELUARAN PENDUDUK/POPULATION EXPENDITURE</b>	
10.1	Rata-rata Pengeluaran per Kapita Sebulan Menurut Kelompok Komoditas di Kabupaten Ogan Komering Ulu (rupiah), 2022 dan 2023 <i>Monthly Average Expenditure per Capita by Commodity Group in Ogan Komering Ulu Regency (rupiahs), 2022 and 2023.....</i>	283
10.2	Persentase Pengeluaran per Kapita Sebulan Menurut Kelompok Komoditas di Kabupaten Ogan Komering Ulu, 2022 dan 2023 <i>Percentage of Monthly Expenditure per Capita by Commodity Group in Ogan Komering Ulu Regency, 2022 and 2023 .....</i>	284
10.3	Persentase Penduduk Menurut Golongan Pengeluaran Per Kapita Sebulan di Kabupaten Ogan Komering Ulu, 2022 dan 2023 <i>Percentage of Population by Class of Monthly Expenditure per Capita in Ogan Komering Ulu Regency, 2022 and 2023 .....</i>	285
10.4	Pengeluaran Rata-rata Perkapita Sebulan Menurut Golongan Pengeluaran dan Kelompok Barang di Kabupaten Ogan Komering Ulu (rupiah), 2023 <i>Average Expenditure Per Capita Per Month by Expenditure Class and Commodity Group in Ogan Komering Ulu Regency (rupiahs), 2023 .....</i>	286
<b>11.</b>	<b>PERDAGANGAN/TRADE</b>	
11.1	Jumlah Sarana Perdagangan Menurut Jenisnya di Kabupaten Ogan Komering Ulu, 2020–2023 <i>Number of Trading Facilities by Type of Facility in Ogan Komering Ulu Regency, 2020–2023 .....</i>	294
11.2	Jumlah Perusahaan Menurut Bentuk Badan Hukum di Kabupaten Ogan Komering Ulu, 2023 <i>Number of Establishments by Type of Business Entity in Ogan Komering Ulu Regency, 2023.....</i>	295
11.3	Stok Beras di Perum BULOG Sub Divre Kabupaten Ogan Komering Ulu dirinci menurut bulan, 2023 <i>Stock for Rice in Perum BULOG Sub Divre of Ogan Komering Ulu Regency by Month, 2023 .....</i>	296

**12. SISTEM NERACA REGIONAL/SYSTEM OF REGIONAL ACCOUNTS**

12.1.	Produk Domestik Regional Bruto Atas Dasar Harga Berlaku Menurut Lapangan Usaha di Kabupaten Ogan Komering Ulu (miliar rupiah), 2019–2023 <i>Gross Regional Domestic Product at Current Market Prices by Industry in Ogan Komering Ulu Regency (billion rupiahs), 2019–2023</i>	309
12.2	Produk Domestik Regional Bruto Atas Dasar Harga Konstan 2010 Menurut Lapangan Usaha di Kabupaten Ogan Komering Ulu (miliar rupiah), 2019–2023 <i>Gross Regional Domestic Product at 2010 Constant Market Prices by Industry in Ogan Komering Ulu Regency (billion rupiahs), 2019–2023</i>	311
12.3	Distribusi Persentase Produk Domestik Regional Bruto Atas Dasar Harga Berlaku Menurut Lapangan Usaha di Kabupaten Ogan Komering Ulu, 2019–2023 <i>Percentage Distribution of Gross Regional Domestic Product at Current Market Prices by Industry in Ogan Komering Ulu Regency, 2019–2023</i> .....	313
12.4	Laju Pertumbuhan Produk Domestik Regional Bruto Atas Dasar Harga Konstan 2010 Menurut Lapangan Usaha di Kabupaten Ogan Komering Ulu (persen), 2019–2023 <i>Growth Rate of Gross Regional Domestic Product at 2010 Constant Market Prices by Industry in Ogan Komering Ulu Regency (percent), 2019–2023</i> .....	315
12.5	Produk Domestik Regional Bruto Atas Dasar Harga Berlaku Menurut Jenis Pengeluaran di Kabupaten Ogan Komering Ulu (miliar rupiah), 2019–2023 <i>Gross Regional Domestic Product at Current Market Prices by Type of Expenditure in Ogan Komering Ulu Regency (billion rupiahs), 2019–2023</i> .....	317
12.6	Produk Domestik Regional Bruto Atas Dasar Harga Konstan 2010 Menurut Jenis Pengeluaran di Kabupaten Ogan Komering Ulu (miliar rupiah), 2019–2023 <i>Gross Regional Domestic Product at 2010 Constant Market Prices by Type of Expenditure in Ogan Komering Ulu Regency (billion rupiahs), 2019–2023</i> .....	318

Tabel Table	Halaman Page	
12.7	Distribusi Persentase Produk Domestik Regional Bruto Atas Dasar Harga Berlaku Menurut Pengeluaran, 2019–2023 <i>Gercentage Distribution of Gross Regional Domestic Product at Current Prices by Expenditure, 2019–2023</i> .....	319
12.8	Laju Pertumbuhan Produk Domestik Regional Bruto Atas Dasar Harga Konstan 2010 Menurut Pengeluaran, 2019–2023 <i>Growth Rate of Gross Regional Domestic Product at 2010 Constant Market Prices by Expenditure, 2019–2023</i> .....	320
<b>13.</b>	<b>PERBANDINGAN ANTAR KABUPATEN/ KOTA/ REGENCY/MUNICIPAL COMPARISON</b>	
13.1	Jumlah Penduduk Menurut Kabupaten/Kota di Provinsi Sumatera Selatan, 2019–2023 <i>Population by Regency/Municipality in Sumatera Selatan Province, 2019–2023</i> .....	327
13.2	Laju Pertumbuhan Produk Domestik Regional Bruto Atas Dasar Harga Konstan 2010 Menurut Kabupaten/Kota di Provinsi Sumatera Selatan (persen), 2019–2023 <i>Rate of Growth of Gross Regional Domestic Products at 2010 Constant Market Prices by Regency/Municipality in Sumatera Selatan Province (percent), 2019–2023</i> .....	328
13.3	Jumlah Penduduk Miskin Menurut Kabupaten/Kota di Provinsi Sumatera Selatan (ribu), 2019–2023 <i>Number of Poor Population by Regency/Municipality in Sumatera Selatan Province (thousand), 2019–2023</i> .....	329
13.4	Indeks Pembangunan Manusia Menurut Kabupaten/ Kota di Provinsi Sumatera Selatan, 2020–2023 <i>Human Development Index by Regency/Municipality in Sumatera Selatan Province, 2020–2023</i> .....	330
13.5	Jumlah Rumah Tangga Menurut Kabupaten/Kota di Provinsi Sumatera Selatan, 2019–2023 <i>Number of Households by Regency/Municipality in Sumatera Selatan Province, 2019–2023</i> .....	331
13.6	Indeks Kemahalan Konstruksi Menurut Kabupaten/ Kota di Provinsi Sumatera Selatan, 2019–2023 <i>Construction Cost Index by Regency/Municipality in Sumatera Selatan Province, 2019–2023</i> .....	332

## DAFTAR GAMBAR/LIST OF FIGURES

Gambar Figure		Halaman Page
1.1	Luas Daerah menurut Kecamatan (%), 2022 <i>Area of District (%), 2022</i> .....	6
1.2	Jarak dari Ibukota Kecamatan ke Ibukota Kabupaten di Kabupaten Ogan Komering Ulu (km), 2023 <i>Distance between District Capital and Regency Capital in Ogan Komering Ulu Regency (km), 2023</i> .....	7
2.1	Jumlah Desa/Kelurahan Menurut Kecamatan di Kabupaten Ogan Komering Ulu, 2023 <i>Number of Villages by Subdistrict in Ogan Komering Ulu Regency, 2023</i> .....	18
3.1	Jumlah Penduduk Menurut Kecamatan di Kabupaten Ogan Komering Ulu (jiwa), 2023 <i>Population by District in Ogan Komering Ulu Regency, 2023</i> .....	41
3.2	Piramida Penduduk di Kabupaten Ogan Komering Ulu, 2023 <i>Population Pyramid of Ogan Komering Ulu Regency, 2023</i> .....	42
4.1	Rasio Murid terhadap Guru Menurut Sekolah di Kabupaten Ogan Komering Ulu, 2023/2024 <i>Students to Teacher Ratio in Ogan Komering Ulu Regency, 2023/2024</i>	70
4.2	Persentase Penduduk Miskin di Kabupaten Ogan Komering Ulu, 2016-2023 <i>Percentage of Poor People in Ogan Komering Ulu Regency, 2016-2023</i>	71
5.1	Jumlah Ternak yang Dipotong Menurut Jenis Ternak di Kabupaten Ogan Komering Ulu, 2023 <i>Livestock Slaughtered by Kind of Livestock in Ogan Komering Ulu Regency, 2023</i> .....	150
5.2	Produksi Buah - Buahan Tahunan Menurut Jenis Tanaman di Kabupaten Ogan Komering Ulu (kuintal), 2023 <i>Production of Annual Fruits by Kind of Plant in Ogan Komering Ulu Regency (quintal), 2023</i> .....	151

Gambar Figure		Halaman Page
6.1	Jumlah Pelanggan Listrik di Kabupaten Ogan Komering Ulu, 2019-2023 <i>Number of Electricity in Ogan Komering Ulu Regency, 2019-2023.....</i>	216
7.1	Jumlah Wisatawan Domestik di Ogan Komering Ulu, 2019–2023 <i>Number of Domestic Visitors in Ogan Komering Ulu Regency, 2019–2023 .....</i>	230
8.1	Panjang Jalan Menurut Jenis Permukaan Jalan di Kabupaten Ogan Komering Ulu (km), 2021–2023 <i>Length of Roads by Type of Road Surface in Ogan Komering Ulu Regency (km), 2021–2023 .....</i>	242
8.2	Jumlah Kendaraan Bermotor Menurut Kecamatan dan Jenis Kendaraan di Kabupaten Ogan Komering Ulu, 2023 <i>Number of Motor Vehicles by District and Type of Vehicle in Ogan Komering Ulu Regency, 2023.....</i>	243
9.1	Jumlah Koperasi Menurut Jenis Koperasi di Kabupaten Ogan Komering Ulu, 2023 <i>Number of Cooperative by Kind of Cooperative in Ogan Komering Ulu Regency, 2023 .....</i>	257
10.1	Pengeluaran Rata - Rata per Kapita Sebulan Menurut Kelompok Makan dan Bukan Makanan di Kabupaten Ogan Komering Ulu, 2022 dan 2023 <i>Monthly Average per Capita by Group of Food and Non Food Expenditure in Ogan Komering Ulu Regency, 2022 and 2023 .....</i>	281
10.2	Presentase Penduduk Menurut Golongan Pengeluaran Per Kapita Sebulan di Kabupaten Ogan Komering Ulu, 2023 .....	282
11.1	Jumlah Sarana Perdagangan Menurut Jenisnya di Kabupaten Ogan Komering Ulu, 2020–2023 <i>Number of Trading Facilities by Type of Facility in Ogan Komering Ulu Regency, 2020–2023 .....</i>	292

Gambar Figure		Halaman Page
11.2	Jumlah Perusahaan Menurut Bentuk Badan Hukum di Kabupaten Ogan Komering Ulu, 2023 Number of Establishments by Type of Business Entity in Ogan Komering Ulu Regency, 2023 .....	293
12.1	Produk Domestik Regional Bruto Atas Dasar Harga Berlaku dan Harga Konstan 2010 Menurut Lapangan Usaha di Kabupaten Ogan Komering Ulu (miliar rupiah), 2019–2023 <i>Gross Regional Domestic Product at Current Market Prices and 2010 Constant Market Prices by Industry in Ogan Komering Ulu Regency (billion rupiahs), 2019–2023.....</i>	307
12.2	Laju Pertumbuhan Produk Domestik Regional Bruto Atas Dasar Harga Konstan 2010 Menurut Pengeluaran, 2019–2023 <i>Growth Rate of Gross Regional Domestic Product at 2010 Constant Market Prices by Expenditure, 2019–2023 .....</i>	308
13.1	Persentase Penduduk Miskin Menurut Kabupaten/Kota di Provinsi Sumatera Selatan, 2023 Percentage of Poor Population by Regency/Municipality in Sumatera Selatan Province, 2023.....	325
13.2	Indeks Pembangunan Manusia Menurut Kabupaten/Kota di Provinsi Sumatera Selatan, 2023 Human Development Index by Regency/ City in Sumatera Selatan Province, 2023 .....	326





## PENJELASAN UMUM/EXPLANATORY NOTES

Tanda-tanda, satuan-satuan, dan lain-lainnya yang digunakan dalam publikasi ini adalah sebagai berikut:

*Symbols, measurement units, and acronyms which are used in this publication, are as follows:*

### 1. TANDA-TANDA/SYMBOLS

Data tidak tersedia/ <i>Data not available</i> .....	: ...
Tidak ada atau nol / <i>Null or zero</i> .....	: -
Data dapat diabaikan/ <i>Data negligible</i> .....	: ~0
Tanda decimal/ <i>Decimal point</i> .....	: ,
Data tidak dapat ditampilkan/ <i>Not applicable</i> .....	: NA
Angka estimasi/ <i>Estimated figures</i> .....	: e
Angka diperbaiki/ <i>Revised figures</i> .....	: r
Angka sementara/ <i>Preliminary figures</i> .....	: *
Angka sangat sementara/ <i>Very preliminary figures</i> .....	: **
Angka sangat sangat sementara/ <i>Very very preliminary figures</i> .....	: ***

### 2. SATUAN/UNITS

barel/ <i>barrel</i> .....	: 158,99 liter/ <i>litres</i> = 1/6,2898 m <sup>3</sup>
hektare (ha)/ <i>hectare (ha)</i> .....	: 10.000 m <sup>2</sup>
kilometer (km)/ <i>kilometres (km)</i> .....	: 1.000 meter/ <i>meters (m)</i>
knot/ <i>knot</i> .....	: 1,8523 km/jam ( <i>km/hour</i> )
kuintal/ <i>quintal</i> .....	: 100 kg
KWh .....	: 1.000 Watt hour
MWh .....	: 1.000 KWh
liter (untuk beras)/ <i>litre (for rice)</i> .....	: 0,80 kg
MMSCF .....	: 1/35,3 m <sup>3</sup>
metrik ton (m.ton)/ <i>metric ton (m. ton)</i> .....	: 0,98421 long ton = 1.000 kg
ons/ <i>ounce</i> .....	: 28,31 gram/ <i>grams</i>
ton .....	: 1.000 kg

Satuan lain: buah, dus, butir, helai/lembar, kaleng, batang, pulsa, ton kilometer (ton-km), jam, menit, persen (%).

*Other units: unit, pack, pieces, sheet, tin, pulse, ton-kilometres(ton-km), hour, minute, percent (%).*

Perbedaan angka di belakang koma disebabkan oleh pembulatan angka.

*The difference in decimal numbers is caused by rounding.*



## DAFTAR SINGKATAN/ LIST OF ABBREVIATIONS

SI	: Stasiun Iklim
SIMPK	: Stasiun Meteorologi Pertanian Khusus
t.t	: Tempat tidur
BCG	: Bacillus Calmette Guerin
DPT	: Difteri, Pertusis, Tetanus
TT	: Tetanus Toxoid
IOT	: Industri Obat Tradisional/ <i>Traditional Medicine Industry</i>
IKOT	: Industri Kecil Obat Tradisional/ <i>Traditional Medicine Small</i>
Alkes	: Alat kesehatan/ <i>Health Kits</i>
PKRT	: Perbekalan Kesehatan Rumah tangga/ <i>Household Health Logistics</i>
Kompl	: Komplemen/ <i>Complement</i>
IRTP	: Industri Pangan Produksi Rumah Tangga/ <i>Foods Home Industry</i>
PBF	: Pedagang Besar Farmasi/ <i>Pharmacy Whole-seller</i>
GFK	: Gudang Farmasi Kab/Kota/Regency/ <i>Municipality Pharmacy Warehouse</i>
RB	: Rumah Bersalin/ <i>Delivery House</i>
Pustu	: Puskesmas pembantu/ <i>Auxiliary Public Health Center</i>
BP	: Balai Pengobatan/ <i>Polyclinic</i>
TPS	: Tempat Pembuangan Sementara / <i>landfill</i>
Jamkesmas	: Jaminan kesehatan masyarakat miskin/ <i>Poor public health insurance</i>
PJKMU	: Program Jaminan Kesehatan Masyarakat Umum
SIUP	: Surat Ijin Usaha Perdagangan/ <i>Trading Permission Letter</i>
TDP	: Tanda Daftar Perusahaan/ <i>Company Registration Identity</i>
API	: Angka Pengenal Importir/ <i>Importer's Identity Number</i>



## Statistik Kunci, 2021–2023

### Key Statistics, 2021–2023

Rincian/Description	Satuan/Unit	2021	2022	2023
(1)	(2)	(3)	(4)	(5)
<b>SOSIAL/SOCIAL</b>				
Penduduk <sup>1</sup> /Population <sup>1</sup>	ribu/thousand	371,10	375,53	379,13
Laju Pertumbuhan Penduduk <sup>1</sup> /Population Growth <sup>1</sup>	%			1,12
Usia Harapan Hidup <sup>1-e</sup> /Life Expectancy Rate <sup>1</sup>	tahun/years	72,92	73,19	73,44
Angka Melek Huruf Usia 15+/Literacy Rate Aged 15+	%	98,13	98,76	98,92
Tingkat Partisipasi Angkatan Kerja -TPAK <sup>2</sup> Labour Force Participation Rate-LFPR <sup>2</sup>	%	69,96	69,90	72,67
Tingkat Pengangguran Terbuka-TPT <sup>2</sup> Unemployment Rate-UR <sup>2</sup>	%	4,57	4,39	4,13
Penduduk Miskin <sup>3</sup> /Poor People <sup>3</sup>	ribu/thousand	46,50	44,20	44,11
Persentase Penduduk Miskin <sup>3</sup> Percentage of Poor People <sup>3</sup>	%	12,62	11,61	11,46
Indeks Pembangunan Manusia-IPM <sup>4</sup> Human Development Index <sup>4</sup>	–	71,79	72,41	73,17
<b>EKONOMI/ECONOMIC</b>				
Produk Domestik Regional Bruto (PDRB) Harga Berlaku <sup>5</sup> Gross Regional Domestic Bruto (GRDP) at Current Price <sup>5</sup>	triliun rupiah trillion rupiahs	15.731,56 <sup>*</sup>	17.613,75 <sup>*</sup>	19.109,37 <sup>**</sup>
Laju Pertumbuhan Ekonomi <sup>6</sup> /Economic Growth <sup>6</sup>	%	2,53	5,60 <sup>*</sup>	5,11 <sup>**</sup>
Realisasi Pendapatan Pemerintah Actual Government Revenues	triliun rupiah trillion rupiahs	1,43	1,47	1,44
Realisasi Belanja Pemerintah Actual Government Expenditures	triliun rupiah trillion rupiahs	1,40	1,48	1,29

Catatan/Notes: <sup>1</sup> Hasil proyeksi penduduk Indonesia 2010–2035 (pertengahan tahun/Juni)/The result of Indonesia population projection 2010–2035 (mid year/June)

<sup>2</sup> Kondisi Agustus/Condition at August

<sup>3</sup> Kondisi Maret/Condition at March

<sup>4</sup> Sejak tahun 2010, IPM dihitung dengan metode baru. Komponen IPM metode baru adalah angka harapan hidup saat lahir, harapan lama sekolah, rata-rata lama sekolah, dan pengeluaran per kapita/Since 2010, HDI is calculated using new method. New HDI component are life expectancy at birth, expected years of schooling, means years of schooling, and expenditure per capita

<sup>5</sup> Mulai tahun 2010 mengadopsi System of National Account 2008 (SNA 2008)/Since 2010 is in line with System of National Account 2008 (SNA 2008)

<sup>6</sup> Menggunakan tahun dasar 2010 (2010=100)/Using 2010 base year (2010=100)

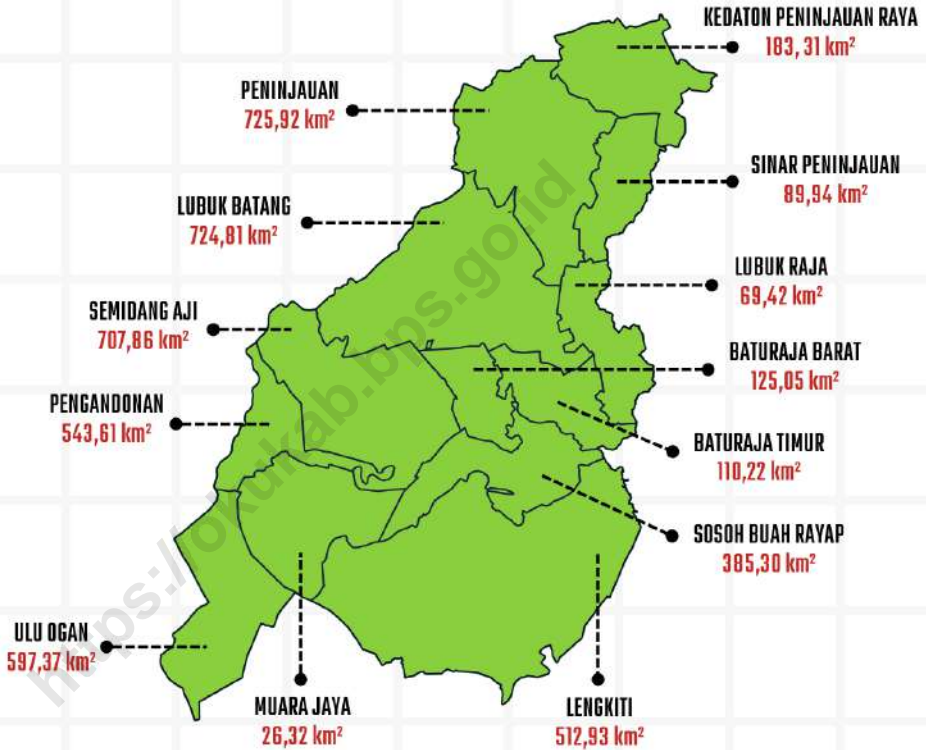


# BAB 1

CHAPTER

# GEOGRAFI

## GEOGRAPHY



## KABUPATEN OGAN KOMERING ULU

OGAN KOMERING ULU REGENCY

**LUAS** **4.797 m<sup>2</sup>**  
total wilayah kabupaten





**PENJELASAN TEKNIS**

1. Secara astronomis, Kabupaten Ogan Komering Ulu terletak antara 103 40' Bujur Timur sampai dengan 104 33' Bujur Timur dan antara 3 45' sampai dengan 4 55' Lintang Selatan.
2. Berdasarkan posisi geografisnya, Kabupaten Ogan Komering Ulu memiliki batas-batas:  
Utara - Kecamatan Rambang dan Kecamatan Lubai Kabupaten Muara Enim dan Kecamatan Muara Kuang Kabupaten Ogan Ilir;  
Selatan - Kecamatan Simpang, Muaradua, Buay Sandang Aji, Buay Runjung dan Kecamatan Kisam Tinggi, Kabupaten Ogan Komering Ulu Selatan;  
Barat - Kecamatan Semendo Darat Ulu, Semendo Darat Laut, Tanjung Agung dan Kecamatan Lubai, Kabupaten Muara Enim;  
Timur - Kecamatan Cempaka, Madang Suku I, II dan III, Buay Pemuka Peliung, dan Kecamatan Martapura Kabupaten Ogan Komering Ulu Timur.
3. Kabupaten Ogan Komering Ulu terdiri dari 13 kecamatan.

**TECHNICAL NOTES**

1. *Astronomically, Ogan Komering Ulu Regency is located between 103 40' until 104 33' East longitude and between 110 15' South latitude, and between 3 45' until 4 55' South latitude.*
2. *In terms of geographic position, Ogan Komering Ulu Regency has boundaries as follows:  
North - Rambang and Lubai District, Muara Enim Regency and Muara Kuang District, Ogan Ilir Regency;  
South - Simpang, Muaradua, Buay Sandang Aji, Buay Runjung and Kisam Tinggi District, Ogan Komering Ulu Selatan Regency ;  
West - Semendo Darat Ulu, Semendo Darat Laut, Tanjung Agung and Lubai District, Muara Enim Regency;  
East - Cempaka, Madang Suku I, II and III, Buay Pemuka Peliung, and Martapura District, Ogan Komering Ulu Timur Regency.*
3. *Ogan Komering Ulu Regency has 13 districts.*

**ULASAN**

Kabupaten Ogan Komering Ulu merupakan dataran rendah dengan ketinggian rata-rata  $\pm$  100 meter diatas permukaan laut, terletak pada posisi antara 103 40' Bujur Timur sampai dengan 104 33' Bujur Timur dan antara 3 45' sampai dengan 4 55' Lintang Selatan. Luas wilayah Kabupaten Ogan Komering Ulu, adalah berupa daratan seluas 4.797,06 km<sup>2</sup>.

Akhir tahun 2023, wilayah administrasi Kabupaten Ogan Komering Ulu terdiri dari 13 wilayah kecamatan. Luas daratan masing-masing kecamatan, yaitu: Lengkiti (512,93 km<sup>2</sup>), Sosoh Buay Rayap (385,30 km<sup>2</sup>), Pengandonan (543,61 km<sup>2</sup>), Semidang Aji (707,86 km<sup>2</sup>), Muara Jaya (26,32 km<sup>2</sup>), Ulu Ogan (597,37 km<sup>2</sup>), Peninjauan (725,92 km<sup>2</sup>), Lubuk Batang (724,81 km<sup>2</sup>), Sinar Peninjauan (84,94 km<sup>2</sup>), Kedaton Peninjauan Raya (183,31 km<sup>2</sup>), Baturaja Timur (110,22 km<sup>2</sup>), Lubuk Raja (69,42 km<sup>2</sup>) and Baturaja Barat (125,05 km<sup>2</sup>).

Berdasarkan elevasi (ketinggian dari permukaan laut), dataran di Kabupaten Ogan Komering Ulu terdiri dari:

- 0 m - 100 m = 53,84 %
- 80 m - 500 m = 7,69 %
- 100 m - 500 m = 30,78 %
- 500 m - 1 000 m = 7,69 %

**DESCRIPTION**

*Ogan Komering Ulu Regency is an area with average high around 100 meters of sea surface, it is located 103 40' until 104 33' East longitude and between 110 15' South latitude, and between 3 45' until 4 55' South latitude. Ogan Komering Ulu Regency area is shaped in landby 4.797,06 km<sup>2</sup>.*

*In 2023, Ogan Komering Ulu Regency is divided into 13 districts that consists is Lengkiti (512,93 km<sup>2</sup>), Sosoh Buay Rayap (385,30 km<sup>2</sup>), Pengandonan (543,61 km<sup>2</sup>), Semidang Aji (707,86 km<sup>2</sup>), Muara Jaya (26,32 km<sup>2</sup>), Ulu Ogan (597,37 km<sup>2</sup>), Peninjauan (725,92 km<sup>2</sup>), Lubuk Batang (724,81 km<sup>2</sup>), Sinar Peninjauan (84,94 km<sup>2</sup>), Kedaton Peninjauan Raya (183,31 km<sup>2</sup>), Baturaja Timur (110,22 km<sup>2</sup>), Lubuk Raja (69,42 km<sup>2</sup>) and Baturaja Barat (125,05 km<sup>2</sup>)*

*Based on elevation (high of sea surface), land in Ogan Komering Ulu Regency consists of:*

- 0 m - 100 m = 53,84 %*
- 80 m - 500 m = 7,69 %*
- 100 m - 500 m = 30,78 %*
- 500 m - 1 000 m = 7,69 %*

Jarak antara Ibukota Kabupaten ke Ibukota Kecamatan:

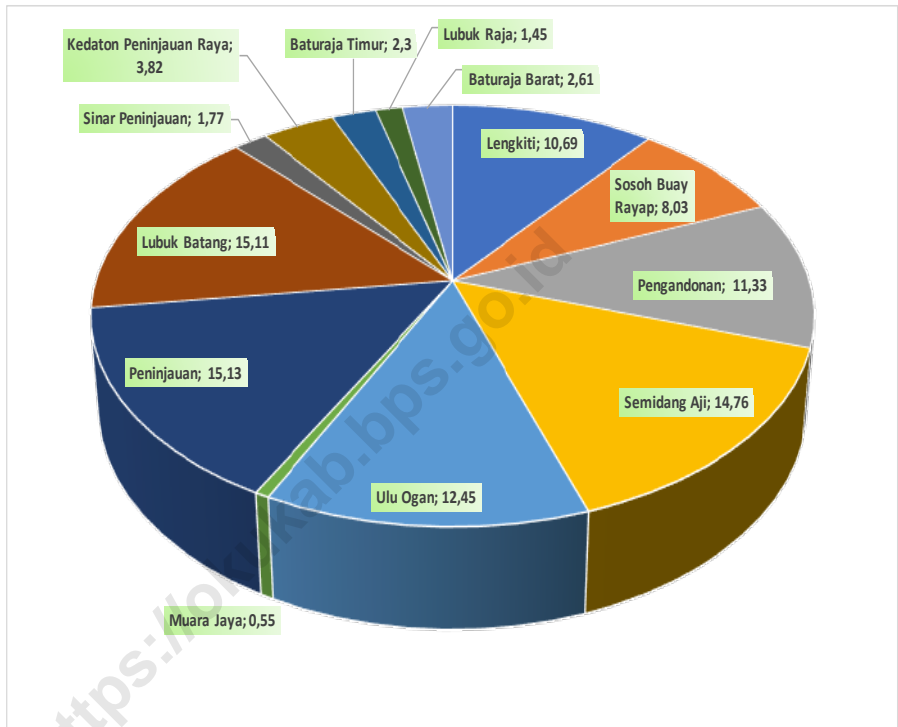
1. Baturaja Timur – Tanjung Lengkayap: 29 km.
2. Baturaja Timur - Penyandingan: 13 km.
3. Baturaja Timur - Pengandonan: 44 km
4. Baturaja Timur – Ulak Pandan: 29 km.
5. Baturaja Timur – Muara Saeh: 60 km.
6. Baturaja Timur - Mendingin: 64 km.
7. Baturaja Timur - Peninjauan: 44 km.
8. Baturaja Timur – Lubuk Batang Baru: 13 km.
9. Baturaja Timur – Marga Bakti: 49 km.
10. Baturaja Timur - Kedaton: 55 km.
11. Baturaja Timur – Kemala Raja: 1 km.
12. Baturaja Timur – Batumarta II: 20 km.
13. Baturaja Timur – Tanjung Agung: 9 km.

Wilayah Kabupaten Ogan Komering Ulu bagian utara berbatasan dengan Kabupaten Muara Enim dan Kabupaten Ogan Ilir, bagian timur berbatasan dengan Kabupaten Ogan Komering Ulu Timur, bagian selatan berbatasan dengan Kabupaten Ogan Komering Ulu Selatan, dan bagian barat berbatasan dengan Kabupaten Muara Enim.

*Distance between Regency Capital to Capital of Districts :*

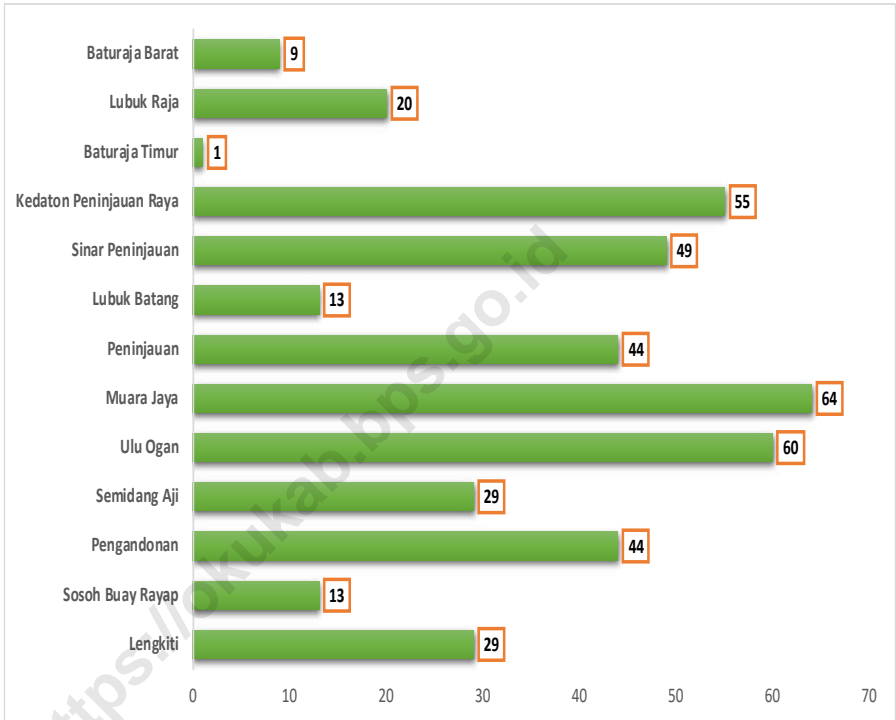
1. *Baturaja Timur – Tanjung Lengkayap: 29 km.*
2. *Baturaja Timur - Penyandingan: 13 km.*
3. *Baturaja Timur - Pengandonan: 44 km.*
4. *Baturaja Timur – Ulak Pandan: 29 km.*
5. *Baturaja Timur – Muara Saeh: 60 km.*
6. *Baturaja Timur - Mendingin: 64 km.*
7. *Baturaja Timur - Peninjauan: 44 km.*
8. *Baturaja Timur – Lubuk Batang Baru: 13 km.*
9. *Baturaja Timur – Marga Bakti: 49 km.*
10. *Baturaja Timur - Kedaton: 55 km.*
11. *Baturaja Timur – Kemala Raja: 1 km.*
12. *Baturaja Timur – Batumarta II: 20 km.*
13. *Baturaja Timur – Tanjung Agung: 9 km.*

*Territorial Boundaries of Ogan Komering Ulu Regency in northern area bordered by Muara Enim Regency and Ogan Ilir Regency, eastern area border on Ogan Komering Ulu Timur Regency, southern area border on Ogan Komering Ulu Selatan Regency, and western area bordered by Muara Enim Regency.*



Sumber/Source : Badan Pertanahan Nasional Kabupaten Ogan Komering Ulu/Representative Office of National Land Authority of Ogan Komering ulu Regency

**Gambar 1.1** Luas Daerah menurut Kecamatan (%), 2022  
**Figures 1.1** Area of District (%), 2022



Sumber/Source : Badan Pertanahan Nasional Kabupaten Ogan Komering Ulu/Representative Office of National Land Authority of Ogan Komering ulu Regency

**Gambar** 1.2  
**Figures**

**Jarak dari Ibukota Kecamatan ke Ibukota Kabupaten di Kabupaten Ogan Komering Ulu (km), 2023**  
**Distance between District Capital and Regency Capital in Ogan Komering Ulu Regency (km), 2023**

## 1.1 KEADAAN GEOGRAFI GEOGRAPHY CONDITION

**Tabel** 1.1.1 **Luas Daerah dan Jumlah Pulau Menurut Kecamatan di Kabupaten Ogan Komering Ulu, 2022**  
**Table** 1.1.1 **Total Area and Number of Islands by District in Ogan Komering Ulu Regency, 2022**

Kecamatan <i>District</i>	Ibukota Kecamatan <i>Capital of District</i>	Luas <i>Total Area</i> (km <sup>2</sup> /sq.km)
(1)	(2)	(3)
Lengkiti	Tanjung Lengkayap	512,93
Sosoh Buay Rayap	Penyandingan	385,30
Pengandonan	Pengandonan	543,61
Semidang Aji	Ulak Pandan	707,86
Ulu Ogan	Mendingin	597,37
Muara Jaya	Muara Saeh	26,32
Peninjauan	Peninjauan	725,92
Lubuk Batang	Lubuk Batang Baru	724,81
Sinar Peninjauan	Marga Bakti	84,94
Kedaton Peninjauan Raya	Kedaton	183,31
Baturaja Timur	Kemala Raja	110,22
Lubuk Raja	Batumarta II	69,42
Baturaja Barat	Tanjung Agung	125,05
<b>Ogan Komering Ulu</b>	<b>Baturaja Timur</b>	<b>4.797,06</b>

Lanjutan Tabel/*Continued Table 1.1.1*

Kecamatan <i>District</i>	Persentase terhadap Luas Kabupaten <i>Percentage to Regency/Municipal Area</i>	Jumlah Pulau <i>Number of Islands</i>
(1)	(4)	(5)
Lengkiti	10,69	-
Sosoh Buay Rayap	8,03	-
Pengandonan	11,33	-
Semidang Aji	14,76	-
Ulu Ogan	12,45	-
Muara Jaya	0,55	-
Peninjauan	15,13	-
Lubuk Batang	15,11	-
Sinar Peninjauan	1,77	-
Kedaton Peninjauan Raya	3,82	-
Baturaja Timur	2,30	-
Lubuk Raja	1,45	-
Baturaja Barat	2,61	-
<b>Ogan Komering Ulu</b>	<b>100,00</b>	<b>-</b>

Sumber/*Source*: Badan Pertanahan Nasional Kabupaten Ogan Komering Ulu/*Representative Office of National Land Authority of Ogan Komering ulu Regency*

**Tabel**  
**Table** 1.1.2

**Tinggi Wilayah dan Jarak ke Ibukota Kabupaten Menurut Kecamatan di Kabupaten Ogan Komering Ulu, 2023**  
**Altitude and Distance to the Capital of Regency by District in Ogan Komering Ulu Regency, 2023**

Kecamatan <i>District</i>	Tinggi Wilayah (mdpl) <i>Altitude (m a.s.l)</i>	Jarak ke Ibukota Kabupaten <i>Distance to the Capital of Regency</i>
(1)	(2)	(3)
Lengkiti	100-500	29
Sosoh Buay Rayap	80-500	13
Pengandonan	100-500	44
Semidang Aji	100-500	29
Ulu Ogan	500-1000	60
Muara Jaya	100-500	64
Peninjauan	0-100	44
Lubuk Batang	0-100	13
Sinar Peninjauan	0-100	49
Kedaton Peninjauan Raya	0-100	55
Baturaja Timur	0-100	1
Lubuk Raja	0-100	20
Baturaja Barat	0-100	9

Sumber/Source: Badan Pertanahan Nasional Kabupaten Ogan Komering Ulu/Representative Office of National Land Authority of Ogan Komering ulu Regency



# BAB 2

CHAPTER

# PEMERINTAHAN

## GOVERNMENT

### PEREMPUAN

GOLONGAN I (RANGE I)

2 ORANG/PEOPLE

GOLONGAN II (RANGE II)

237 ORANG/PEOPLE

GOLONGAN III (RANGE III)

2.158 ORANG/PEOPLE

GOLONGAN IV (RANGE IV)

703 ORANG/PEOPLE

### LAKI-LAKI

GOLONGAN I (RANGE I)

9 ORANG/PEOPLE

GOLONGAN II (RANGE II)

226 ORANG/PEOPLE

GOLONGAN III (RANGE III)

1.109 ORANG/PEOPLE

GOLONGAN IV (RANGE IV)

384 ORANG/PEOPLE



## JUMLAH PEGAWAI NEGERI SIPIL DI KABUPATEN OKU

NUMBER OF CIVIL SERVANT IN OKU REGENCY

# 4.828

JIWA/PEOPLE



## PENJELASAN TEKNIS

1. Menurut Undang-undang Dasar Republik Indonesia 1945 (hasil amandemen kedua), yaitu pada Bab VI tentang Pemerintahan Daerah, Pasal 18, Ayat 1, dinyatakan bahwa "*Negara Kesatuan Republik Indonesia dibagi atas daerah-daerah provinsi dan daerah provinsi itu dibagi atas kabupaten dan kota, yang tiap-tiap provinsi, kabupaten, dan kota itu mempunyai pemerintahan daerah, yang diatur dengan undang-undang.*"
2. **Kecamatan** adalah wilayah administratif yang merupakan kepanjangan tangan dari pemerintah kabupaten atau kota. Kecamatan dipimpin oleh seorang camat, masing-masing merupakan pegawai negeri sipil serta bertanggung jawab kepada bupati atau walikota yang melingkupi batas-batas wilayahnya. Setiap kecamatan terdiri dari beberapa kelurahan/desa atau nama lain.
3. Tingkatan di bawah kecamatan adalah Kelurahan atau desa. **Kelurahan** dipimpin oleh seorang lurah, sedangkan **Desa** dipimpin oleh seorang kepala desa.
4. **Dusun** adalah suatu daerah dimana beberapa rumah atau keluarga yang bertempat tinggal.

## TECHNICAL NOTES

1. *As stated in Undang-Undang Dasar Republik Indonesia 1945 (after second amendement), in Chapter IV, clause 18, verse 1, stated "Negara Kesatuan Republik Indonesia divided by provinces whereas the province itself divided by regencies and cities, and owned local government and regulated by constitution."*
2. **District** is an administrative area located within regency or city which led by Camat. Camat itself is a legal civil servant and report directly to Bupati or Walikota. District consists of subdistricts/villages.
3. **Subdistrict** is one level below district and led by Head of Subdistrict, meanwhile and certain area subdistrict can be called Village and led by Head of Village.
4. **Rural** is an area contain house and families that settled their life. Rural is administrative area which is

Dusun merupakan bagian dari sebuah desa. Untuk beberapa wilayah, menggunakan sinonim Lingkungan untuk wilayah kelurahan dalam penyebutannya.

*also part of village. In a subdistrict neighbours, Rural used to be called Lingkungan.*

5. Anggota Dewan Perwakilan Rakyat Daerah (DPRD) dipilih melalui pemilihan umum (pemilu) dan dilantik dalam masa jabatan lima tahun.
  6. Susunan pemerintahan Kabupaten Ogan Komering Ulu periode 2016–2023 terdiri dari bupati, wakil bupati, sekretariat daerah, asisten, dan dinas/instansi
  7. **Realisasi Penerimaan dan Pengeluaran Pemerintah Kabupaten** adalah realisasi/perhitungan APBD kabupaten pada tiap tahun anggaran.
  8. **Pendapatan Asli Daerah (PAD)** adalah pendapatan yang diperoleh daerah yang dipungut berdasarkan peraturan daerah sesuai dengan peraturan perundang-undangan, guna keperluan daerah yang bersangkutan dalam membiayai kegiatannya.
  9. **Dana Perimbangan** adalah dana yang bersumber dari pendapatan APBN yang dialokasikan kepada Daerah untuk mendanai kebutuhan daerah dalam rangka pelaksanaan desentralisasi.
5. *Regional House of Representatives (DPRD) members are elected through a general election and appointed for a five-years membership.*
  6. *The government structure of the Ogan Komering Ulu Regency period 2016–2023 consists of regent, vice regent, the regional secretariat assistant and service/instance.*
  7. **Actual revenue and expenditure of Regency Government** is the realization/regency budget calculations for every fiscal year.
  8. **Original Local Government Revenue** is revenue that withheld based on local regulations in accordance with the legislation, for the purposes of financing their activities.
  9. **Balanced Budget** is the fund coming from the state budget that allocated to regions to fund their needs in the context of decentralization.

10. Lain-lain Pendapatan yang Sah adalah pendapatan lainnya dari pemerintah pusat dan atau dari instansi pusat, serta dari daerah lainnya.
10. *Other Legal Revenue is other income that coming from the central government and or from the central agencies, as well as from other local government.*

<https://okukab.bps.go.id>

**ULASAN**

**DESCRIPTION**

**Wilayah Administratif**

**Administrative Area**

Secara administratif, Kabupaten Ogan Komering Ulu memiliki 13 kecamatan yang terdiri dari 143 desa dan 14 kelurahan. Kabupaten Ogan Komering Ulu dahulunya merupakan bagian dari Ogan Komering Ulu Timur dan Ogan Komering Ulu Selatan.

*Administratively, Ogan Komering Ulu Regency has 13 districts consist of 143 villages and 14 subdistrict. Ogan Komering Ulu Regency was previously a part of the Ogan Komering Ulu Timur and Ogan Komering Ulu Selatan regency.*

**Dewan Perwakilan Rakyat Daerah**

**The Regional House of Representative**

Jumlah wakil rakyat yang duduk pada lembaga legislatif, yaitu Dewan Perwakilan Rakyat Daerah (DPRD) sebanyak 35 orang, dengan 31 orang laki-laki dan 4 orang perempuan.

*Ogan Komering Ulu House of Representatives (DPRD) has 35 members, comprising 31 men and 4 women.*

**Pegawai Negeri Sipil**

**Civil Servants**

Pada tahun 2023 sekitar 4.828 PNS dari instansi non-vertikal bekerja di Kabupaten Ogan Komering Ulu. Dari segi pendidikan, sebanyak 73,49 persen pegawai berpendidikan Sarjana ke atas. Jika dilihat dari Golongannya PNS di Kabupaten OKU lebih banyak pada golongan/ruang III, yaitu sebesar 3.267 pegawai.

*In 2023, about 4,828 Civil Servants from non-vertical Instituion on duty in Ogan Komering Ulu Regency. In term of education, 73.49 percents of them has bachelor's degrees or above. From the hyerarchy, most of the civil servant are in range III, which has 3,267 civil servant.*

Realisasi pendapatan APBD Kabupaten Ogan Komering Ulu 2023 berasal dari penerimaan pendapatan asli daerah (PAD), dana pendapatan transfer dan pendapatan lainnya. Realisasi pendapatan asli daerah (PAD) tahun 2023 sebesar 150,32 milyar

*Realization of income, Ogan Komering Ulu regency 2023 revenues derived from local revenue (PAD), income transfer and other income. Realized revenue (PAD) in the year 2023 amounted to 150.32 billion rupiahs where income from Local taxes equal*

rupiah, dengan pendapatan pajak daerah sebesar Rp 59,38 milyar. Untuk penerimaan pendapatan transfer di Kabupaten Ogan Komering Ulu tahun 2023 kontribusi dana perimbangan khususnya dari Dana Alokasi Umum (DAU) sebesar Rp. 617,35 milyar merupakan sumbangan terbesar dari penerimaan yang lainnya

*to 59.38 billion Rupiahs. For income transfer of Ogan Komering Ulu Regency 2023, the contribution of balanced fund specially from central allocation fund was 617.35 billion rupiahs that was the biggest revenues amongs others.*

<https://okukab.bps.go.id>



Sumber/Source : Kegiatan Pemutakhiran Kerangka Geospasial ST2023, Kondisi 2022 Semester 1.

**Gambar** 2.1  
**Figures**

**Jumlah Desa/Kelurahan Menurut Kecamatan di Kabupaten Ogan Komering Ulu, 2023**  
**Number of Villages by Subdistrict in Ogan Komering Ulu Regency, 2023**



## 2.1 WILAYAH ADMINISTRATIF ADMINISTRATIVE AREA

**Tabel** 2.1.1 **Jumlah Desa<sup>1</sup>/Kelurahan Menurut Kecamatan di Kabupaten Ogan Komering Ulu, 2019–2023**  
**Table** 2.1.1 **Number of Villages<sup>1</sup>/Kelurahan by District in Ogan Komering Ulu Regency, 2019–2023**

Kecamatan District	2019	2020	2021	2022	2023
(1)	(2)	(3)	(4)	(5)	(6)
Lengkiti	22	22	22	22	22
Sosoh Buay Rayap	11	11	11	11	11
Pengandonan	12	12	12	12	12
Semidang Aji	21	21	21	21	21
Ulu Ogan	7	7	7	7	7
Muara Jaya	7	7	7	7	7
Peninjauan	16	16	16	16	16
Lubuk Batang	15	15	15	15	15
Sinar Peninjauan	6	6	6	6	6
Kedaton Peninjauan Raya	8	8	8	8	8
Baturaja Timur	13	13	13	13	13
Lubuk Raja	7	7	7	7	7
Baturaja Barat	12	12	12	12	12
<b>Ogan Komering Ulu</b>	<b>157</b>	<b>157</b>	<b>157</b>	<b>157</b>	<b>157</b>

Catatan/Note: <sup>1</sup>Termasuk Unit Permukiman Transmigrasi (UPT)/Include Transmigration Settlement Unit

Sumber/Source: 2018 - Peraturan Kepala Badan Pusat Statistik Nomor 1 Tahun 2022 Tanggal 5 Februari 2022 tentang Perubahan Atas Peraturan Kepala Badan Pusat Statistik Nomor 3 Tahun 2020 tentang Kode dan Nama Wilayah Kerja Statistik Tahun 2020/Chief Statistician Regulation Number 1/2022, February 5 2022, as a revision of Chief Statistician Regulation Number 3 of 2020 on Code and Name of Regional Level of Data Collection.

2019 - Peraturan Badan Pusat Statistik Nomor 3 Tahun 2020

2020 - Peraturan Badan Pusat Statistik Nomor 1 Tahun 2021 Tanggal 25 Mei 2021 tentang Kode dan Nama Wilayah Kerja Statistik Tahun 2020

2021 - Peraturan Badan Pusat Statistik Nomor 5 Tahun 2021 Tanggal 30 Desember 2021 tentang Perubahan Atas Peraturan Badan Pusat Statistik Nomor 1 Tahun 2021 tentang Kode dan Nama Wilayah Kerja Statistik Tahun 2021

2022 - Kegiatan Pemutakhiran Kerangka Geospasial ST2023, Kondisi 2022 Semester 1.

## 2.2 DEWAN PERWAKILAN RAKYAT DAERAH REGIONAL HOUSE OF REPRESENTATIVE

**Tabel 2.2.1** Jumlah Anggota Dewan Perwakilan Rakyat Daerah Menurut Partai Politik dan Jenis Kelamin di Kabupaten Ogan Komering Ulu, 2023  
*Number of Regional House of Representatives's Members by Political Parties and Sex in Ogan Komering Ulu Regency 2023*

Partai Politik <i>Political Parties</i>	Laki-laki <i>Male</i>	Perempuan <i>Female</i>	Jumlah <i>Total</i>
(1)	(2)	(3)	(4)
1. Golongan Karya	4	0	4
2. PDI - Perjuangan	3	0	3
3. Demokrat	2	1	3
4. Nasional Demokrat	3	0	3
5. PKS	2	0	2
6. PKB	2	1	3
7. PAN	4	0	4
8. PPP	1	1	2
9. PBB	1	0	1
10. PKPI	1	0	1
11. Hanura	3	1	4
12. Gerindra	5	0	5
<b>Ogan Komering Ulu</b>	<b>31</b>	<b>4</b>	<b>35</b>

Sumber/Source: Sekretariat DPRD Kabupaten Ogan Komering Ulu/*Secretariat of The Regional House of Representatives of Ogan Komering Ulu Regency*

**Tabel 2.2.2** Jumlah Keputusan DPRD Menurut Jenis Keputusan di Kabupaten Ogan Komering Ulu, 2023  
**Table** *Number of DPRD Agreement by Category in Ogan Komering Ulu Regency 2023*

<b>Jenis Keputusan Agreement Category</b>	<b>2022</b>	<b>2023</b>
(1)	(2)	(3)
Keputusan DPRD	34	28
Keputusan Pimpinan DPRD	43	43
Peraturan DPRD	1	-
<b>Ogan Komering Ulu</b>	<b>78</b>	<b>71</b>

Sumber/Source: Sekretariat DPRD Kabupaten Ogan Komering Ulu/*Secretariat of The Regional House of Representatives of Ogan Komering Ulu Regency*

## 2.3 SUMBER DAYA MANUSIA HUMAN RESOURCES

**Tabel 2.3.1** Jumlah Pegawai Negeri Sipil Menurut Jabatan dan Jenis Kelamin di Kabupaten Ogan Komering Ulu, Desember 2022 dan Desember 2023  
*Number of Civil Servants by Occupation and Sex in Ogan Komering Ulu Regency, Desember 2022 and Desember 2023*

Jabatan <i>Occupation</i>	2022		Jumlah <i>Total</i>
	Laki-laki <i>Male</i>	Perempuan <i>Female</i>	
(1)	(2)	(3)	(4)
Jabatan Pimpinan Tinggi Utama <i>Senior Executives</i>	-	-	-
Jabatan Pimpinan Tinggi Madya <i>Middle Executives</i>	-	-	-
Jabatan Pimpinan Tinggi Pratama <i>Junior Executives</i>	31	1	32
Administrator/Administrator	106	20	126
Pengawas/Supervisor	178	101	279
Eselon V/5 <sup>th</sup> Echelon	-	-	-
Jabatan Fungsional Dosen <i>Certain Functional Position for Lecturer</i>	-	-	-
Jabatan Fungsional Guru <i>Certain Functional Position for Teacher</i>	386	1.341	1.727
Jabatan Fungsional Medis <i>Certain Functional Position for Medical Field</i>	105	644	749
Jabatan Fungsional Teknis <i>Certain Functional Position for Technical Field</i>	241	147	388
Jabatan Fungsional Umum/Pelaksana <i>General Functional Position</i>	763	992	1.755
<b>Jumlah/Total</b>	<b>1.810</b>	<b>3.246</b>	<b>5.056</b>

Lanjutan Tabel/*Continued Table 2.3.1*

Jabatan <i>Occupation</i>	2023		
	Laki-laki <i>Male</i>	Perempuan <i>Female</i>	Jumlah <i>Total</i>
(1)	(2)	(3)	(4)
Jabatan Pimpinan Tinggi Utama <i>Senior Executives</i>	0	0	0
Jabatan Pimpinan Tinggi Madya <i>Middle Executives</i>	0	0	0
Jabatan Pimpinan Tinggi Pratama <i>Junior Executives</i>	35	1	36
Administrator/ <i>Administrator</i>	132	34	166
Pengawas/ <i>Supervisor</i>	191	117	308
Eselon V/ <i>5<sup>th</sup> Echelon</i>	0	0	0
Jabatan Fungsional Dosen <i>Certain Functional Position for Lecturer</i>	0	0	0
Jabatan Fungsional Guru <i>Certain Functional Position for Teacher</i>	468	1.407	1.875
Jabatan Fungsional Medis <i>Certain Functional Position for Medical Field</i>	133	785	918
Jabatan Fungsional Teknis <i>Certain Functional Position for Technical Field</i>	233	150	383
Jabatan Fungsional Umum/Pelaksana <i>General Functional Position</i>	546	596	1.142
<b>Jumlah/<i>Total</i></b>	<b>1.738</b>	<b>3.090</b>	<b>4.828</b>

Sumber/*Source*: Badan Kepegawaian dan Pengembangan Sumber Daya Manusia Kabupaten Ogan Komering Ulu/*Personnel and Human Resources Development Agency of Ogan Komering Ulu Regency Civil Service Agency*

**Tabel**  
**Table** 2.3.2

**Jumlah Pegawai Negeri Sipil Menurut Tingkat Pendidikan dan Jenis Kelamin di Kabupaten Ogan Komering Ulu, Desember 2022 dan Desember 2023**  
**Number of Civil Servants by Educational Level and Sex in Ogan Komering Ulu Regency, Desember 2022 and Desember 2023**

Tingkat Pendidikan <i>Educational Level</i>	2022		
	Laki-laki <i>Male</i>	Perempuan <i>Female</i>	Jumlah <i>Total</i>
(1)	(2)	(3)	(4)
Sekolah Dasar (SD) <i>Primary School</i>	7	1	8
Sekolah Menengah Pertama (SMP) <i>Junior High School</i>	9	6	15
Sekolah Menengah Atas (SMA) <i>Senior High School</i>	318	225	543
Diploma I/Akta I <i>Diploma I/Akta I</i>	1	8	9
Diploma II/Akta II <i>Diploma II/Akta II</i>	37	50	87
Diploma III/Akta III <i>Diploma III/Akta III</i>	108	561	669
Diploma IV/Akta IV <i>Diploma IV/Akta IV</i>	18	71	89
S1/Sarjana <i>Under Graduate/Bachelor</i>	1.036	2.106	3.142
S2/Pasca Sarjana <i>Graduate</i>	274	218	492
S3/Doktor/Ph.D <i>Post Graduate</i>	2	0	2
<b>Jumlah/Total</b>	<b>1.810</b>	<b>3.246</b>	<b>5.056</b>

Lanjutan Tabel/*Continued Table 2.3.2*

Tingkat Pendidikan <i>Educational Level</i>	2023		
	Laki-laki <i>Male</i>	Perempuan <i>Female</i>	Jumlah <i>Total</i>
(1)	(2)	(3)	(4)
Sekolah Dasar (SD) <i>Primary School</i>	7	2	9
Sekolah Menengah Pertama (SMP) <i>Junior High School</i>	8	6	14
Sekolah Menengah Atas (SMA) <i>Senior High School</i>	284	183	467
Diploma I/Akta I <i>Diploma I/Akta I</i>	1	7	8
Diploma II/Akta II <i>Diploma II/Akta II</i>	34	40	74
Diploma III/Akta III <i>Diploma III/Akta III</i>	95	534	629
Diploma IV/Akta IV <i>Diploma IV/Akta IV</i>	18	61	79
S1/Sarjana <i>Under Graduate/Bachelor</i>	1.014	2.018	3.032
S2/Pasca Sarjana <i>Graduate</i>	275	238	513
S3/Doktor/Ph.D <i>Post Graduate</i>	2	1	3
<b>Jumlah/Total</b>	<b>1.738</b>	<b>3.090</b>	<b>4.828</b>

Sumber/*Source*: Badan Kepegawaian dan Pengembangan Sumber Daya Manusia Kabupaten Ogan Komering Ulu/*Personnel and Human Resources Development Agency of Ogan Komering Ulu Regency Civil Service Agency*

**Tabel**  
**Table** 2.3.3

**Jumlah Pegawai Negeri Sipil Menurut Tingkat  
Kepangkatan dan Jenis Kelamin di Kabupaten Ogan  
Komerling Ulu, Desember 2022 dan Desember 2023**  
*Number of Civil Servants by Hierarchy and Sex in Ogan  
Komerling Ulu Regency, Desember 2022 and Desember  
2023*

Pangkat/Golongan/Ruang Hierarchy		2022		
		Laki-laki Male	Perempuan Female	Jumlah Total
(1)	(2)	(3)	(4)	
<b>Golongan I/Range I</b>		<b>11</b>	<b>6</b>	<b>17</b>
1. I/A	(Juru Muda/Junior Clerk)	0	0	0
2. I/B	(Juru Muda Tingkat I/First Class Junior Clerk)	3	0	3
3. I/C	(Juru/Clerk)	6	1	7
4. I/D	(Juru Tingkat I/First Class Clerk)	2	5	7
<b>Golongan II/Range II</b>		<b>288</b>	<b>316</b>	<b>604</b>
5. II/A	(Pengatur Muda/Junior Supervisor)	29	5	34
6. II/B	(Pengatur Muda Tingkat I/First Class Junior Supervisor)	49	42	91
7. II/C	(Pengatur/Supervisor)	110	145	255
8. II/D	(Pengatur Tingkat I/First Class Supervisor)	100	124	224
<b>Golongan III/Range III</b>		<b>1.118</b>	<b>2.195</b>	<b>3.313</b>
9. III/A	(Penata Muda/Junior Superintendent)	224	423	647
10. III/B	(Penata Muda Tingkat I/First Class Junior Superintendent)	254	544	798
11. III/C	(Penata/Superintendent)	220	464	684
12. III/D	(Penata Tingkat I/First Class Superintendent)	420	764	1.184
<b>Golongan IV/Range IV</b>		<b>393</b>	<b>729</b>	<b>1.122</b>
13. IV/A	(Pembina/Administrator)	175	239	414
14. IV/B	(Pembina Tingkat I/First Class Administrator)	186	476	662
15. IV/C	(Pembina Utama Muda/Junior Administrator)	31	12	43
16. IV/D	(Pembina Utama Madya/Middle Administrator)	0	0	0
17. IV/E	(Pembina Utama/Senior Administrator)	1	2	3
<b>Jumlah/Total</b>		<b>1.810</b>	<b>3.246</b>	<b>5.056</b>



Lanjutan Tabel/*Continued Table 2.3.3*

Pangkat/Golongan/Ruang Hierarchy		2023		
		Laki-laki Male	Perempuan Female	Jumlah Total
(1)	(2)	(3)	(4)	
<b>Golongan I/Range I</b>		<b>9</b>	<b>2</b>	<b>11</b>
1. I/A	(Juru Muda/ <i>Junior Clerk</i> )	0	0	0
2. I/B	(Juru Muda Tingkat I/ <i>First Class Junior Clerk</i> )	2	0	2
3. I/C	(Juru/ <i>Clerk</i> )	4	1	5
4. I/D	(Juru Tingkat I/ <i>First Class Clerk</i> )	3	1	4
<b>Golongan II/Range II</b>		<b>226</b>	<b>237</b>	<b>463</b>
5. II/A	(Pengatur Muda/ <i>Junior Supervisor</i> )	24	9	33
6. II/B	(Pengatur Muda Tingkat I/ <i>First Class Junior Supervisor</i> )	33	18	51
7. II/C	(Pengatur/ <i>Supervisor</i> )	96	101	197
8. II/D	(Pengatur Tingkat I/ <i>First Class Supervisor</i> )	73	109	182
<b>Golongan III/Range III</b>		<b>1.109</b>	<b>2.158</b>	<b>3.267</b>
9. III/A	(Penata Muda/ <i>Junior Superintendent</i> )	233	400	633
10. III/B	(Penata Muda Tingkat I/ <i>First Class Junior Superintendent</i> )	204	484	688
11. III/C	(Penata/ <i>Superintendent</i> )	218	462	680
12. III/D	(Penata Tingkat I/ <i>First Class Superintendent</i> )	454	812	1.266
<b>Golongan IV/Range IV</b>		<b>384</b>	<b>703</b>	<b>1.087</b>
13. IV/A	(Pembina/ <i>Administrator</i> )	175	233	408
14. IV/B	(Pembina Tingkat I/ <i>First Class Administrator</i> )	172	454	626
15. IV/C	(Pembina Utama Muda/ <i>Junior Administrator</i> )	35	14	49
16. IV/D	(Pembina Utama Madya/ <i>Middle Administrator</i> )	1	0	1
17. IV/E	(Pembina Utama/ <i>Senior Administrator</i> )	1	2	3
<b>Jumlah/Total</b>		<b>1.728</b>	<b>3.100</b>	<b>4.828</b>

Sumber/*Source*: Badan Kepegawaian dan Pengembangan Sumber Daya Manusia Kabupaten Ogan Komering Ulu/*Personnel and Human Resources Development Agency of Ogan Komering Ulu Regency Civil Service Agency*

## 2.4 KEUANGAN PEMERINTAH GOVERNMENT FINANCE

**Tabel 2.4.1 Realisasi Pendapatan Pemerintah Kabupaten Ogan Komering Ulu Menurut Jenis Pendapatan (ribu rupiah), 2020–2023**  
*Actual Ogan Komering Ulu Regency/Municipal Government Revenues by Kind of Revenues (thousand rupiahs), 2020–2023*

Jenis Pendapatan/Kind of Revenues	2020	2021
(1)	(2)	(3)
<b>1. Pendapatan Asli Daerah (PAD)/Regional Revenue</b>	<b>115.934.531,25</b>	<b>102.683.436,66</b>
1.1.Pajak Daerah/Regional Tax	44.320.888,88	50.287.090,42
1.2.Retribusi Daerah/Regional Retribution	2.213.425,83	2.005.449,99
1.3.Hasil Perusahaan Milik Daerah dan Pengelolaan Kekayaan Daerah yang Dipisahkan <i>Regional-Owned Company Revenue and Separated Management of Regional Wealth</i>	3.357.580,91	4.498.476,32
1.4.Lain-lain PAD yang Sah/Other Regional Revenue	66.042.635,62	45.892.419,92
<b>2. Dana Perimbangan/Balance Funds</b>	<b>959.213.316,08</b>	<b>999.756.040,16</b>
2.1.Bagi Hasil Pajak/Tax Sharing Revenue	69.391.647,67	122.386.694,75
2.2.Bagi Hasil Bukan Pajak/Sumber Daya Alam <i>Non-Tax Sharing Revenue/Natural Resources</i>	133.116.814,17	100.769.573,98
2.3.Dana Alokasi Umum/General Allocation Fund	599.614.786,00	590.080.276,00
2.4.Dana Alokasi Khusus/Special Allocation Fund	157.090.068,23	186.519.495,43
<b>3. Lain-lain Pendapatan yang Sah/Other Revenue</b>	<b>310.101.906,00</b>	<b>329.746.827,82</b>
3.1.Pendapatan Hibah/Grant	58.672.814,34	49.546.842,16
3.2.Dana Darurat/Emergency Fund	-	-
3.3.Dana Bagi Hasil Pajak dari Provinsi dan Pemerintah Daerah Lainnya/Tax Sharing Revenue from Provincial and Other Regional Governments	65.129.303,96	75.375.279,88
3.4.Dana Penyesuaian dan Otonomi Daerah <i>Regional Adjustment and Autonomy Fund</i>	148.224.099,80	151.802.440,40
3.5.Bantuan Keuangan dari Provinsi atau Pemerintah Daerah Lainnya/Financial Assistance from Provincial or Other Regional Governments	38.075.687,91	-
3.6.Lainnya/Others	-	53.022.265,38
<b>Jumlah/Total</b>	<b>1.385.249.753,33</b>	<b>1.432.186.304,63</b>

Lanjutan Tabel/Continued Table 2.4.1

Jenis Pendapatan/Kind of Revenues	2022	2023
(1)	(4)	(5)
<b>1. Pendapatan Asli Daerah (PAD)/Regional Revenue</b>	<b>119.624.885,51</b>	<b>150.325.851,98</b>
1.1.Pajak Daerah/Regional Tax	54.216.578,03	59.382.623,28
1.2.Retribusi Daerah/Regional Retribution	2.182.689,04	2.948.331,38
1.3.Hasil Perusahaan Milik Daerah dan Pengelolaan Kekayaan Daerah yang Dipisahkan <i>Regional-Owned Company Revenue and Separated Management of Regional Wealth</i>	5.051.620,36	6.556.017,64
1.4.Lain-lain PAD yang Sah/Other Regional Revenue	58.173.998,27	81.438.879,68
<b>2. Dana Perimbangan/Balance Funds</b>	<b>1.043.124.427,82</b>	<b>971.148.325,10</b>
2.1.Bagi Hasil Pajak/Tax Sharing Revenue	92.784.265,24	96.345.259,88
2.2.Bagi Hasil Bukan Pajak/Sumber Daya Alam <i>Non-Tax Sharing Revenue/Natural Resources</i>	224.176.681,01	131.358.620,91
2.3.Dana Alokasi Umum/General Allocation Fund	583.061.449,41	617.359.760,24
2.4.Dana Alokasi Khusus/Special Allocation Fund	143.102.032,16	126.084.684,07
<b>3. Lain-lain Pendapatan yang Sah/Other Revenue</b>	<b>309.860.568,93</b>	<b>323.674.251,90</b>
3.1.Pendapatan Hibah/Grant	47.909.776,52	52.967.067,03
3.2.Dana Darurat/Emergency Fund	-	-
3.3.Dana Bagi Hasil Pajak dari Provinsi dan Pemerintah Daerah Lainnya/Tax Sharing Revenue from Provincial and Other Regional Governments	81.801.442,94	91.122.078,49
3.4.Dana Penyesuaian dan Otonomi Daerah <i>Regional Adjustment and Autonomy Fund</i>	132.656.997,23	130.350.421,35
3.5.Bantuan Keuangan dari Provinsi atau Pemerintah Daerah Lainnya/Financial Assistance from Provincial or Other Regional Governments	47.492.352,25	49.234.684,03
3.6.Lainnya/Others	-	-
<b>Jumlah/Total</b>	<b>1.472.609.882,27</b>	<b>1.445.148.427,96</b>

Sumber/Source: Badan Keuangan Aset Daerah Kabupaten Ogan Komering Ulu/Region Financial Board and Assets of Ogan Komering Ulu Regency

**Tabel**  
**Table 2.4.2****Realisasi Belanja Pemerintah Kabupaten Ogan Komering Ulu Menurut Jenis Belanja (ribu rupiah), 2020–2023**  
**Actual Ogan Komering Ulu Regency/Municipal Government Expenditures by Kind of Expenditures (thousand rupiahs), 2020–2023**

Jenis Pendapatan <i>Kind of Revenues</i>	2020	2021
(1)	(2)	(3)
<b>1. Belanja Tidak Langsung/<i>Indirect Expenditures</i></b>	<b>877.364.904,68</b>	<b>877.748.231,67</b>
1.1. Belanja Pegawai/ <i>Personnel Expenditures</i>	567.329.449,41	545.887.633,83
1.2. Belanja Bunga/ <i>Interest Expenditures</i>	-	-
1.3. Belanja Subsidi/ <i>Subsidies Expenditures</i>	-	-
1.4. Belanja Hibah/ <i>Grant Expenditures</i>	73.222.085,68	103.154.689,08
1.5. Belanja Bantuan Sosial/ <i>Social Aid Expenditures</i>	-	-
1.6. Belanja Bagi Hasil/ <i>Sharing Fund Expenditure</i>	-	-
1.7. Belanja Bantuan Keuangan <i>Financial Aids Expenditures</i>	225.556.525,44	228.705.919,77
1.8. Belanja Tidak Terduga/ <i>Unpredicted Expenditures</i>	11.256.844,16	-
<b>2. Belanja Langsung/<i>Direct Expenditures</i></b>	<b>613.201.232,88</b>	<b>522.909.986,21</b>
2.1. Belanja Pegawai/ <i>Personnel Expenditures</i>	16.791.120,33	-
2.2. Belanja Barang dan Jasa <i>Goods and Services Expenditures</i>	348.862.755,32	259.716.641,41
2.3. Belanja Modal/ <i>Capital Expenditure</i>	247.547.357,23	263.193.344,80
<b>Jumlah/<i>Total</i></b>	<b>1.490.566.137,56</b>	<b>1.400.658.217,88</b>

Lanjutan Tabel/*Continued Table 2.4.2*

Jenis Pendapatan <i>Kind of Revenues</i>	2022	2023
(1)	(4)	(5)
<b>1. Belanja Tidak Langsung/<i>Indirect Expenditures</i></b>	<b>815.115.914,96</b>	<b>699.552.040,17</b>
1.1. Belanja Pegawai/ <i>Personnel Expenditures</i>	495.123.272,99	481.847.464,72
1.2. Belanja Bunga/ <i>Interest Expenditures</i>	-	-
1.3. Belanja Subsidi/ <i>Subsidies Expenditures</i>	-	37.198,10
1.4. Belanja Hibah/ <i>Grant Expenditures</i>	76.455.769,55	104.857.546,28
1.5. Belanja Bantuan Sosial/ <i>Social Aid Expenditures</i>	-	-
1.6. Belanja Bagi Hasil/ <i>Sharing Fund Expenditure</i>	-	-
1.7. Belanja Bantuan Keuangan <i>Financial Aids Expenditures</i>	239.194.419,23	112.127.967,28
1.8. Belanja Tidak Terduga/ <i>Unpredicted Expenditures</i>	726.853,18	681.863,80
<b>2. Belanja Langsung/<i>Direct Expenditures</i></b>	<b>665.000.901,97</b>	<b>593.227.883,30</b>
2.1. Belanja Pegawai/ <i>Personnel Expenditures</i>	-	-
2.2. Belanja Barang dan Jasa <i>Goods and Services Expenditures</i>	360.697.771,09	359.622.561,66
2.3. Belanja Modal/ <i>Capital Expenditure</i>	304.303.130,88	233.605.321,64
<b>Jumlah/<i>Total</i></b>	<b>1.480.116.816,92</b>	<b>1.292.779.923,47</b>

Sumber/*Source*: Badan Keuangan Aset Daerah Kabupaten Ogan Komering Ulu/*Region Financial Board and Assets of Ogan Komering Ulu Regency*

# BAB 3

CHAPTER

## PENDUDUK DAN KETENAGAKERJAAN

### POPULATION AND EMPLOYMENT

FEMALE PEREMPUAN

187.280

LAKI-LAKI MALE

196.328

## JUMLAH PENDUDUK KABUPATEN OKU TAHUN 2023

POPULATION OF OGAN KOMERING ULU REGENCY 2023



### LAJU PERTUMBUHAN PENDUDUK

POPULATION GROWTH



**3,73%**

### RASIO JENIS KELAMIN

SEX RATIO



**104,83**



**PENJELASAN TEKNIS**

1. Salah satu sumber data kependudukan adalah sensus penduduk yang dilaksanakan setiap sepuluh tahun sekali. Sensus penduduk telah dilaksanakan sebanyak tujuh kali sejak Indonesia merdeka, yaitu tahun 1961, 1971, 1980, 1990, 2000, 2010 dan 2020. Keenam sensus penduduk sebelumnya dilaksanakan dengan menggunakan metode tradisional, yaitu mencatat setiap penduduk dari rumah ke rumah. Pertama kalinya dalam sejarah Sensus Penduduk di Indonesia, Sensus Penduduk 2020 (SP2020) menggunakan metode kombinasi yaitu dengan memanfaatkan data Administrasi Kependudukan (Admuduk) dari Direktorat Jenderal Kependudukan dan Pencatatan Sipil (Ditjen Dukcapil). Kementerian Dalam Negeri (Kemendagri) sebagai data dasar pelaksanaan SP2020. Hal ini dirancang dan dilaksanakan sebagai upaya untuk mewujudkan "SATU DATA KEPENDUDUKAN". SP2020 mencakup seluruh penduduk yang tinggal di wilayah teritorial Indonesia, mencakup Warga Negara Indonesia (WNI) dan Warga Negara Asing (WNA) yang telah menetap atau berencana menetap di wilayah Indonesia selama minimal satu tahun. WNI yang dicakup juga

**TECHNICAL NOTES**

1. *One of the sources of demographic data is population census, which is conducted every ten years. Population Census has been conducted seven times since Indonesia's independence: 1961, 1971, 1980, 1990, 2000, 2010, and 2020. The previous six population censuses were carried out using the traditional method, canvassing each person door-to-door. For the first time in the history of the population census in Indonesia, the 2020 Population Census (PC2020) used a combined method, that is utilizing Population Administration data managed by the Directorate General of Population and Civil Registration of the Ministry of Home Affairs as the basic data for the population census. This is designed and implemented as an effort to realize "ONE INDONESIAN POPULATION DATA". PC2020 covered all residents who live in Indonesia's territory, including Indonesian citizens (WNI) and foreign citizens (WNA) who have stayed or plan to stay in Indonesian territory for at least one year. The Indonesian citizens who are covered also include those who are abroad, namely members of the Diplomatic Corps of the Republic of Indonesia and their families abroad and members of the TNI/POLRI and their families who are carrying out Peacekeeping Missions abroad.*



termasuk mereka yang berada di luar negeri, yaitu Anggota Korps Diplomatik Republik Indonesia beserta keluarganya di luar negeri dan Anggota TNI/POLRI beserta keluarganya yang sedang melakukan misi perdamaian di luar negeri. Untuk tahun yang tidak dilaksanakan sensus penduduk, data kependudukan diperoleh dari hasil proyeksi penduduk ataupun catatan administrasi kependudukan dari dinas terkait. Proyeksi penduduk merupakan suatu perhitungan ilmiah yang didasarkan pada asumsi dari komponen-komponen perubahan penduduk, yaitu kelahiran, kematian, dan migrasi. Proyeksi penduduk interim 2020-2023 dihitung menggunakan data dasar penduduk hasil perapihan umur dari data Administrasi Kependudukan dan SP2020 dengan menggunakan asumsi-asumsi. Penghitungan jumlah penduduk dari BPS menggunakan konsep De Facto sementara untuk penghitungan jumlah penduduk dari Kementerian Agama dan Dinas Kependudukan dan Catatan Sipil menggunakan konsep De Jure.

2. Penduduk Indonesia adalah semua orang yang berdomisili di wilayah teritorial Indonesia, mencakup Warga Negara Indonesia (WNI) dan Warga Negara Asing (WNA) yang telah menetap selama satu tahun atau lebih atau berencana menetap

*For the periods besides the census year, population projection is applied to estimate population for those years. The population projection is an estimation based on the demographic components, such as birth, death, and migration (international migration and recent migration). The interim population projection for 2020-2023 is calculated from the single age smoothed combined from Population Administration Data and the 2020 Population Census. It uses the assumption the periods where the population census is not conducted, population projection is done to estimate population during those years. The population projection is an estimate based on the demographic components, such as birth, death, and migration. Indonesia's 2010-2035 population projection used the 2010 Population Census as the base population. Population counts from BPS use the De Facto concept and for counting the population of the Ministry of Religious Affairs and the Department of Population and Civil Records using the concept of De Jure.*

2. *The population of Indonesia are all people who live in Indonesia's territory, including Indonesian citizens and foreign citizens who have lived for one year or more or plan to stay in Indonesian territory for at least one year. In the previous census the time reference*

di wilayah Indonesia selama minimal satu tahun. Pada sensus sebelumnya referensi waktu dalam konsep kependudukan adalah enam bulan. Perubahan ini didasari oleh UU No. 24 Tahun 2013 tentang Perubahan atas UU No. 23 Tahun 2006 tentang Administrasi Kependudukan pada pasal 15.

3. Laju pertumbuhan penduduk adalah angka yang menunjukkan persentase penambahan penduduk dalam jangka waktu tertentu.
4. Kepadatan penduduk adalah rasio banyaknya penduduk per kilometer persegi.
5. Rasio jenis kelamin adalah perbandingan antara penduduk laki-laki dan penduduk perempuan pada suatu wilayah dan waktu tertentu. Biasanya dinyatakan dengan banyaknya penduduk laki-laki untuk 100 penduduk perempuan.
6. Distribusi penduduk adalah pola persebaran penduduk di suatu wilayah, baik berdasarkan batas-batas geografis maupun berdasarkan batas-batas administrasi pemerintahan.
7. Komposisi penduduk adalah pola persebaran penduduk menurut karakteristiknya, contoh: penduduk menurut kelompok umur, penduduk menurut jenis kelamin
8. Penduduk usia kerja adalah

*in the population concept was six months. This change based on Law no 24. of 2013 on Amandments to Law no. 23 of 2006 on Population Administration in Article 15.*

3. *The growth rate of population is the number that show percentage of population growth within a specified period.*
4. *Population density is ratio of population per square kilometer.*
5. *Sex ratio is the ratio of males population to females population in a given area and time, usually expressed as the number of males for every 100 females.*
6. *Population distribution is the pattern of population distribution in an area, either by geographic boundaries or by government administrative boundaries.*
7. *Population compotion is the pattern of population distribution by its characteristics, example: population by age group, population by sex.*
8. *Working age population is persons*

penduduk yang berumur 15 tahun ke atas.

*of 15 years and over.*

9. Angkatan kerja adalah penduduk usia kerja (15 tahun ke atas) yang bekerja, punya pekerjaan namun sementara tidak bekerja, dan pengangguran.
  10. Bekerja adalah kegiatan ekonomi yang dilakukan oleh seseorang dengan maksud memperoleh atau membantu memperoleh pendapatan atau keuntungan dan lamanya bekerja paling sedikit 1 jam secara terus menerus dalam seminggu yang lalu (termasuk pekerja keluarga tanpa upah yang membantu dalam suatu usaha/ kegiatan ekonomi).
  11. Jumlah jam kerja seluruhnya adalah jumlah jam kerja yang digunakan untuk bekerja (tidak termasuk jam kerja istirahat resmi dan jam kerja yang digunakan untuk hal-hal di luar pekerjaan).
  12. Lapangan usaha adalah bidang kegiatan dari pekerjaan/tempat bekerja di mana seseorang bekerja. Klasifikasi lapangan usaha mengikuti Klasifikasi Baku Lapangan Usaha Indonesia (KBLI) dalam 1 digit.
  13. Status pekerjaan adalah kedudukan seseorang dalam unit usaha/kegiatan dalam melakukan pekerjaan.
9. *Labor force or economically active are persons of 15 years and over, who in the previous week were working, temporarily absent from work but having jobs, and unemployment.*
  10. *Working is economic activity conducted by a person and intended to earn income by doing work or helping to do work at least one hour continuously during the reference week (including unpaid family worker/s for any economic activity).*
  11. *Total working hours is the total hours spent by an employee to perform all jobs (excluding the time used for other activities which are not classified as work).*
  12. *Industry is field of a person's activity or establishment. The classification of industries follows the Indonesia Standard Industrial Classification (KBLI) in one digit.*
  13. *Employment status is the status of a person at his place of work or establishment where he was employed.*

14. Berusaha sendiri tanpa dibantu orang lain adalah bekerja atau berusaha dengan menanggung risiko secara ekonomis, yaitu dengan tidak kembalinya ongkos produksi yang telah dikeluarkan dalam rangka usahanya tersebut, serta tidak menggunakan pekerja dibayar maupun pekerja tak dibayar, termasuk yang sifat pekerjaannya memerlukan teknologi atau keahlian khusus.
15. Berusaha dibantu buruh tidak tetap/buruh tidak dibayar adalah bekerja atau berusaha atas risiko sendiri, dan menggunakan buruh/pekerja tak dibayar dan atau buruh/pekerja tidak tetap.
16. Berusaha dibantu buruh tetap/buruh dibayar adalah berusaha atas risiko sendiri dan mempekerjakan paling sedikit satu orang buruh/pekerja tetap yang dibayar.
17. Buruh/karyawan/pegawai adalah seseorang yang bekerja pada orang lain atau instansi/kantor/ perusahaan secara tetap dengan menerima upah/gaji baik berupa uang maupun barang. Buruh yang tidak mempunyai majikan tetap, tidak digolongkan sebagai buruh/karyawan, tetapi sebagai pekerja bebas. Seseorang dianggap memiliki majikan tetap jika memiliki 1 (satu) majikan
14. *Own-account worker is a person who works at his own risk without assisted by paid per mount worker or unpaid worker include technical job or skill job.*
15. *Employer assisted by temporary workers/unpaid worker is a person who works at his own risk and assisted by temporary worker/unpaid worker.*
16. *Employer assisted by permanent workers/paid workers is a person who does his business at her/his own risk at least one assisted by paid permanent worker.*
17. *Employee is a person who work permanently for other people or institution/office/ company and gains some money/cash or goods as wage/salary. Labor who have no permanent employer is not categorized as a laborer/ worker/ employee but casual worker. A laborers in general is considered to have a permanent employer if he has the same employer during the past month, particularly for*

(orang/rumah tangga) yang sama dalam sebulan terakhir, khusus pada sektor bangunan batasannya tiga bulan. Apabila majikannya instansi/lembaga, boleh lebih dari satu.

*building construction sector is 3 months. If the employer is an institution, more than 1 (one) employer is allowed.*

18. Pekerja bebas adalah seseorang yang bekerja pada orang lain/ majikan/institusi yang tidak tetap (lebih dari 1 majikan dalam sebulan terakhir) di usaha pertanian baik berupa usaha rumah tangga maupun bukan usaha rumah tangga, ataupun di nonpertanian atas dasar balas jasa dengan menerima upah atau imbalan baik berupa uang maupun barang, dan baik dengan sistem pembayaran harian maupun borongan

18. *Casual employee is a person who does not work permanently for other people/employer/ institution (more than 1 employer during the last 1 month) in agricultural sector, either home industry or not home industry, or in non-agricultural sector based on remuneration paid with money or goods, and based on daily or contact payment system.*

19. Pekerja tak dibayar adalah seseorang yang bekerja membantu usaha untuk memperoleh penghasilan/keuntungan yang dilakukan oleh salah seorang anggota rumah tangga atau bukan anggota rumah tangga tanpa mendapat upah/gaji baik berupa uang maupun barang.

19. *Unpaid worker is a person who intended to work without pay, either with money or good, in an establishment run by other members of the family, relative or neighbour.*

20. Jumlah Penduduk yang dihitung BPS menggunakan konsep penduduk secara De Facto, sedangkan jumlah penduduk yang dihitung Kementerian Agama menggunakan konsep penduduk secara De Jure.

20. *Population counted by BPS using De Facto method and other institution such as Kementerian Agama using De Jure method.*

**ULASAN**

**DESCRIPTION**

**Kependudukan**

**Population**

Penduduk Kabupaten Ogan Komering Ulu Tahun 2023 berdasarkan data Dinas Kependudukan dan Catatan Sipil Kabupaten Ogan Komering Ulu ada sebanyak 383,60 ribu jiwa. Sementara itu besarnya angka rasio jenis kelamin tahun 2023 penduduk laki-laki terhadap penduduk perempuan sebesar 104,83. Hal ini berarti dalam 100 penduduk perempuan terdapat 104 sampai 105 penduduk laki-laki.

*The population of Ogan Komering Ulu on The Year 2023 based on data from Civil Registry Service of Ogan Komering Ulu Regency is around 383.60 thousands people. While the magnitude of the sex ratio in 2023 the male population towards the female population are 104.83. This indicator means in 100 women, there are 104 to 105 Men.*

Kepadatan penduduk di Kabupaten Ogan Komering Ulu tahun 2023 mencapai 79-80 jiwa/km<sup>2</sup>.

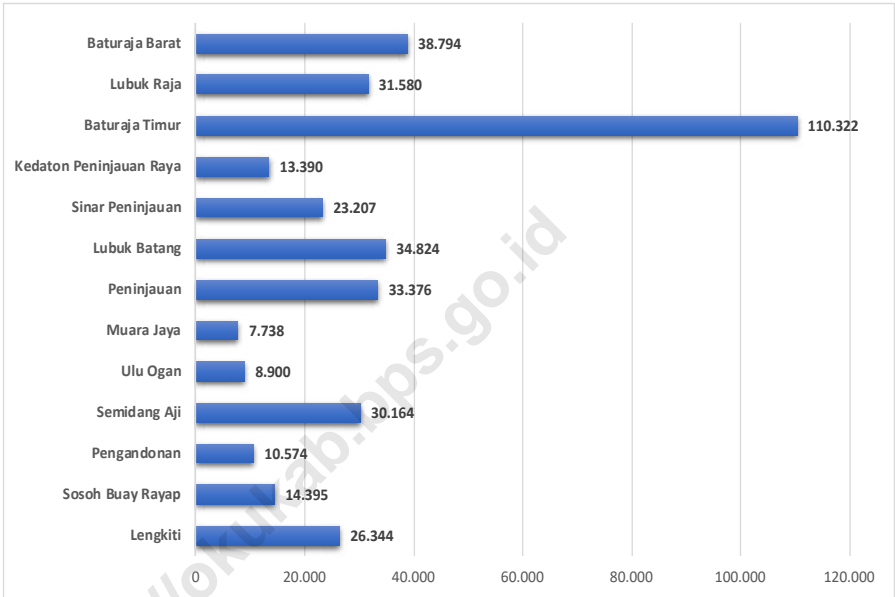
*Population density of Ogan Komering Ulu District in 2023 reached 79-80 people/km<sup>2</sup>.*

**Ketenagakerjaan**

**Employment**

Jumlah Pencari Kerja Terdaftar di Kabupaten Ogan Komering Ulu Pada Dinas Tenaga Kerja Kabupaten Ogan Komering Ulu pada Tahun 2023 sebesar 1.244 pekerja. Perbandingan pencari kerja perempuan lebih sedikit dibandingkan laki-laki, pada tahun 2023 terdaftar 448 perempuan dan 796 laki-laki pencari kerja terdaftar pada Dinas Tenaga Kerja Kabupaten Ogan Komering Ulu.

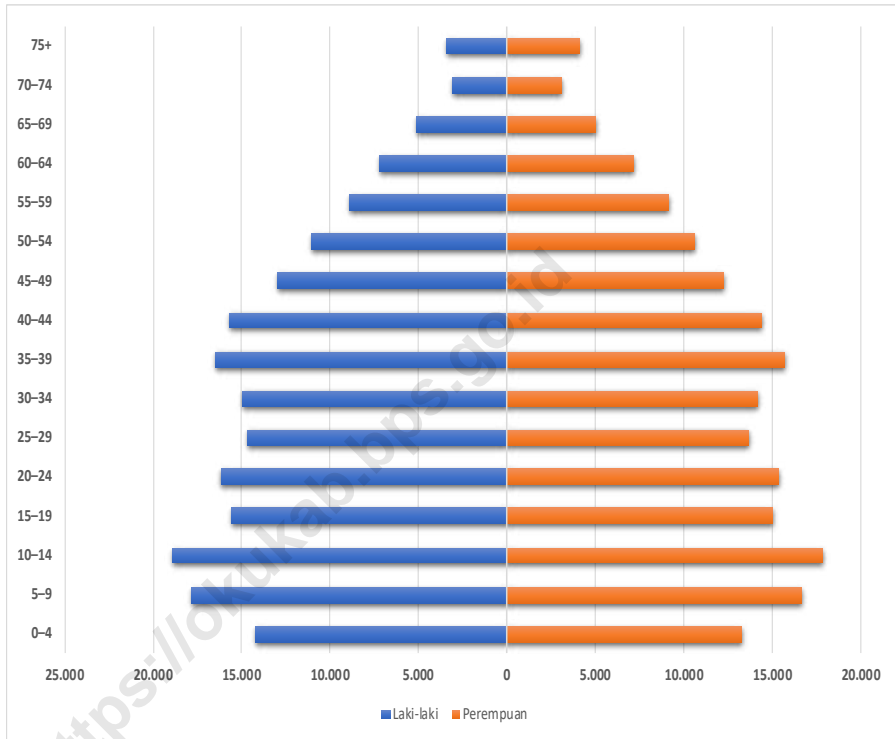
*Number of Job Seekers Registered in Ogan Komering Ulu In Regional Labour Office of Ogan Komering Ulu Regency 2023 were 1,244 employee. Comparison of the number of job seeker women fewer than men, in 2023 registered 448 women and 796 men job seekers registered in Regional Labour Office of Ogan Komering Ulu Regency.*



Sumber/Source : Dinas Kependudukan dan Catatan Sipil Kabupaten Ogan Komering Ulu/Civil Registry Service of Ogan Komering Ulu Regency

**Gambar** 3.1  
**Figures**

**Jumlah Penduduk Menurut Kecamatan di Kabupaten Ogan Komering Ulu (jiwa), 2023**  
**Population by District in Ogan Komering Ulu Regency, 2023**



Sumber/Source : Dinas Kependudukan dan Catatan Sipil Kabupaten Ogan Komering Ulu/Civil Registry Service of Ogan Komering Ulu Regency

**Gambar** 3.2  
**Figures**

**Piramida Penduduk di Kabupaten Ogan Komering Ulu, 2023**  
**Population Pyramid of Ogan Komering Ulu Regency, 2023**



### 3.1 PENDUDUK POPULATION

**Tabel 3.1.1** Penduduk, Laju Pertumbuhan Penduduk, Distribusi Persentase Penduduk, Kepadatan Penduduk, Rasio Jenis Kelamin Penduduk Menurut Kecamatan di Kabupaten Ogan Komering Ulu, 2023  
*Population, Population Growth Rate, Percentage Distribution of Population, Population Density, and Population Sex Ratio by District in Ogan Komering Ulu Regency, 2023*

Kecamatan <i>District</i>	Penduduk (ribu) <i>Population (thousand)</i>	Laju Pertumbuhan Penduduk per Tahun 2020–2023 (%) <i>Annual Population Growth Rate 2020–2023 (%)</i>
(1)	(2)	(3)
Lengkiti	26.344	2,42
Sosoh Buay Rayap	14.395	3,36
Pengandonan	10.574	1,38
Semidang Aji	30.164	4,44
Ulu Ogan	8.900	-1,72
Muara Jaya	7.738	1,97
Peninjauan	33.376	2,72
Lubuk Batang	34.824	5,35
Sinar Peninjauan	23.207	0,40
Kedaton Peninjauan Raya	13.390	3,88
Baturaja Timur	110.322	5,84
Lubuk Raja	31.580	2,01
Baturaja Barat	38.794	3,39
<b>Ogan Komering Ulu</b>	<b>383.608</b>	<b>3,73</b>

Lanjutan Tabel/*Continued Table* 3.1.1

Kecamatan <i>District</i>	Persentase Penduduk <i>Percentage of Total Population</i>	Kepadatan Penduduk per km <sup>2</sup> <i>Population Density per sq.km</i>
(1)	(4)	(5)
Lengkiti	6,87	51,36
Sosoh Buay Rayap	3,75	37,36
Pengandonan	2,76	19,45
Semidang Aji	7,86	42,61
Ulu Ogan	2,32	14,90
Muara Jaya	2,02	294,00
Peninjauan	8,70	45,98
Lubuk Batang	9,08	48,05
Sinar Peninjauan	6,05	273,22
Kedaton Peninjauan Raya	3,49	73,05
Baturaja Timur	28,76	1.000,93
Lubuk Raja	8,23	454,91
Baturaja Barat	10,11	310,23
<b>Ogan Komering Ulu</b>	<b>100,00</b>	<b>79,97</b>

Lanjutan Tabel/*Continued Table* 3.1.1

Kecamatan <i>District</i>	Rasio Jenis Kelamin Penduduk <i>Population Sex Ratio</i>
(1)	(6)
Lengkiti	110,40
Sosoh Buay Rayap	107,36
Pengandonan	105,16
Semidang Aji	108,13
Ulu Ogan	107,07
Muara Jaya	107,56
Peninjauan	105,82
Lubuk Batang	105,25
Sinar Peninjauan	105,46
Kedaton Peninjauan Raya	108,18
Baturaja Timur	101,65
Lubuk Raja	104,51
Baturaja Barat	103,29
<b>Ogan Komering Ulu</b>	<b>104,83</b>

Catatan/*Note*: Data Penduduk kondisi semester II Tahun 2023/*Data population for the second semester of 2023*  
 Sumber/*Source*: Dinas Kependudukan dan Catatan Sipil Kabupaten Ogan Komering Ulu/*Civil Registry Service of Ogan Komering Ulu Regency*

**Tabel**  
**Table** 3.1.2**Jumlah Penduduk Menurut Kelompok Umur dan Jenis Kelamin di Kabupaten Ogan Komering Ulu, 2023**  
**Population by Age Groups and Sex in Ogan Komering Ulu Regency, 2023**

Kelompok Umur Age Groups	Jenis Kelamin/Sex		
	Laki-Laki Male	Perempuan Female	Jumlah Total
(1)	(2)	(3)	(4)
0–4	14.219	13.263	27.482
5–9	17.835	16.653	34.488
10–14	18.923	17.822	36.745
15–19	15.607	15.023	30.630
20–24	16.147	15.369	31.516
25–29	14.646	13.649	28.295
30–34	14.965	14.201	29.166
35–39	16.520	15.667	32.187
40–44	15.680	14.374	30.054
45–49	13.003	12.225	25.228
50–54	11.051	10.621	21.672
55–59	8.879	9.081	17.960
60–64	7.197	7.170	14.367
65–69	5.136	4.999	10.135
70–74	3.082	3.071	6.153
75+	3.438	4.092	7.530
<b>Ogan Komering Ulu</b>	<b>196.328</b>	<b>187.280</b>	<b>383.608</b>

Catatan/Note: Data Penduduk kondisi semester II Tahun 2023/Data population for the second semester of 2023

Sumber/Source: Dinas Kependudukan dan Catatan Sipil Kabupaten Ogan Komering Ulu/Civil Registry Service of Ogan Komering Ulu Regency

**3.2 KETENAGAKERJAAN  
EMPLOYMENT**

**Tabel 3.2.1** Jumlah Penduduk Berumur 15 Tahun Keatas Menurut Jenis Kegiatan Selama Seminggu yang Lalu dan Jenis Kelamin di Kabupaten Ogan Komering Ulu, 2023  
*Population Aged 15 Years and Over by Type of Activity During The Previous Week and Sex in Ogan Komering Ulu Regency, 2023*

Kegiatan Utama <i>Main Activity</i>	Jenis Kelamin/Sex		
	Laki-Laki <i>Male</i>	Perempuan <i>Female</i>	Laki-Laki+ Perempuan <i>Male+Female</i>
(1)	(2)	(3)	(4)
<b>I. Angkatan Kerja/<i>Economically Active</i></b>	<b>121.918</b>	<b>79.428</b>	<b>201.346</b>
1. Bekerja/ <i>Working</i>	115.774	77.256	193.030
2. Pengangguran Terbuka/ <i>Unemployment</i>	6.144	2.172	8.316
<b>II. Bukan Angkatan Kerja/<i>Not Economically Active</i></b>	<b>19.979</b>	<b>55.749</b>	<b>75.728</b>
1. Sekolah/ <i>Attending School</i>	9.395	11.464	20.859
2. Mengurus Rumah Tangga/ <i>Housekeeping</i>	3.953	41.061	45.014
3. Lainnya/ <i>Others</i>	6.631	3.224	9.855
<b>Jumlah/<i>Total</i></b>	<b>141.897</b>	<b>135.177</b>	<b>277.074</b>
<b>Tingkat Partisipasi Angkatan Kerja/<i>Economically Active Participant Rate</i></b>	<b>85,92</b>	<b>58,76</b>	<b>72,67</b>
<b>Tingkat Pengangguran/<i>Unemployment Rate</i></b>	<b>5,04</b>	<b>2,73</b>	<b>4,13</b>

Sumber/*Source*: Badan Pusat Statistik, Survei Angkatan Kerja Nasional (Sakernas) Agustus/BPS-Statistics Indonesia, August National Labor Force Survey

**Tabel**  
**Table** 3.2.2

**Penduduk Berumur 15 Tahun ke Atas Menurut Pendidikan Tertinggi yang Ditamatkan dan Jenis Kegiatan Selama Seminggu yang Lalu di Kabupaten Ogan Komering Ulu, 2023**

*Population 15 Years of Age and Over by Educational Attainment and Type of Activity During the Previous Week in Ogan Komering Ulu Regency, 2023*

Pendidikan Tertinggi yang Ditamatkan <sup>1</sup> <i>Educational Attainment<sup>1</sup></i>	Angkatan Kerja/ <i>Economically Active</i>			Persentase Bekerja terhadap Angkatan Kerja <i>Percentage of Working to Economically Active</i>
	Bekerja <i>Working</i>	Pengangguran <sup>2</sup> <i>Unemployment<sup>2</sup></i>	Jumlah Angkatan Kerja <i>Total of Economically Active</i>	
(1)	(2)	(3)	(4)	(5)
0	66.085	1.263	67.348	98,12
1	31.883	328	32.211	98,98
2	63.747	5.812	69.559	91,64
3	31.315	913	32.228	97,17
<b>Jumlah/Total</b>	<b>193.030</b>	<b>8.316</b>	<b>201.346</b>	<b>95,87</b>

Lanjutan Tabel/*Continued Table 3.2.2*

<b>Pendidikan Tertinggi yang Ditamatkan<sup>1</sup></b> <i>Educational Attainment<sup>1</sup></i>	<b>Bukan Angkatan Kerja</b> <i>Not Economically Active</i>	<b>Jumlah Total</b>	<b>Tingkat Partisipasi Angkatan Kerja (TPAK)</b> <i>Labour Force Participation Rate (%)</i>
(1)	(6)	(7)	(8)
0	23.607	90.955	24,31
1	24.802	57.013	11,63
2	21.287	90.846	25,10
3	6.032	38.260	11,63
<b>Jumlah/Total</b>	<b>75.728</b>	<b>277.074</b>	<b>72,67</b>

Catatan/Note: <sup>1</sup> 0. ≤ Sekolah Dasar (SD)/≤ *Primary School*  
 1. Sekolah Menengah Pertama/*Junior High School*  
 2. Sekolah Menengah Atas/*Senior High School*  
 3. Perguruan Tinggi/*Collage*

<sup>2</sup> 1. Mencari pekerjaan/*Looking for work*  
 2. Mempersiapkan usaha/*Establishing a new business/firm*  
 3. Merasa tidak mungkin mendapat pekerjaan/*Feeling hopeless in looking for work (discouraged job seekers)*  
 4. Sudah punya pekerjaan tetapi belum mulai bekerja/*Having job already but not starting to work yet*

Sumber/Source: Badan Pusat Statistik, Survei Angkatan Kerja Nasional (Sakernas) Agustus/BPS-Statistics Indonesia, August National Labor Force Survey

**Tabel**  
**Table** 3.2.3

**Penduduk Berumur 15 Tahun Ke Atas yang Bekerja Selama Seminggu yang Lalu Menurut Status Pekerjaan Utama dan Jenis Kelamin di Kabupaten Ogan Komering Ulu, 2023**  
*Population 15 Years of Age and Over who Worked During The Previous Week by Main Employment Status and Sex in Ogan Komering Ulu Regency, 2023*

<b>Status Pekerjaan Utama</b> <i>Main Employment Status</i>	<b>Laki-Laki</b> <i>Male</i>	<b>Perempuan</b> <i>Female</i>	<b>Jumlah</b> <i>Total</i>
(1)	(2)	(3)	(4)
Berusaha sendiri <i>Own account worker</i>	36.312	15.661	51.973
Berusaha dibantu buruh tidak tetap/buruh tidak dibayar <i>Employer assisted by temporary worker/unpaid worker</i>	23.194	7.750	30.944
Berusaha dibantu buruh tetap/buruh dibayar <i>Employer assisted by permanent worker/paid worker</i>	4.877	410	5.287
Buruh/Karyawan/Pegawai/ <i>Employee</i>	37.812	28.430	66.242
Pekerja bebas <i>Casual worker</i>	6.756	2.880	9.636
Pekerja keluarga/tak dibayar <i>Family worker/unpaid worker</i>	6.823	22.125	28.948
<b>Jumlah/Total</b>	<b>115.774</b>	<b>77.256</b>	<b>193.030</b>

Sumber/Source: Badan Pusat Statistik, Survei Angkatan Kerja Nasional (Sakernas) Agustus/BPS-Statistics Indonesia, August National Labor Force Survey



**Tabel**  
**Table** 3.2.4

**Penduduk Berumur 15 Tahun Ke Atas yang Bekerja Selama Seminggu yang Lalu Menurut Kelompok Umur dan Jenis Kelamin di Kabupaten Ogan Komering Ulu, 2023**  
*Population 15 Years of Age and Over who Worked During The Previous Week by Age Group and Sex in Ogan Komering Ulu Regency, 2023*

Kelompok Umur <i>Age Group</i>	Jenis Kelamin/Sex		
	Laki-Laki <i>Male</i>	Perempuan <i>Female</i>	Jumlah <i>Total</i>
(1)	(2)	(3)	(4)
15-24	7,80	5,46	13,37
25-54	41,54	27,43	68,97
>=55	10,63	7,13	17,77
<b>Jumlah/Total</b>	<b>59,98</b>	<b>40,02</b>	<b>100,00</b>

Sumber/Source: Badan Pusat Statistik, Survei Angkatan Kerja Nasional (Sakernas) Agustus/BPS-Statistics Indonesia, August National Labor Force Survey

**Tabel**  
**Table** 3.2.5

**Penduduk Berumur 15 Tahun Ke Atas yang Bekerja Selama Seminggu yang Lalu Menurut Lapangan Pekerjaan Utama dan Jenis Kelamin di Kabupaten Ogan Komering Ulu, 2023**  
*Population 15 Years of Age and Over who Worked During The Previous Week by Main Industry and Sex in Ogan Komering Ulu Regency, 2023*

Lapangan Pekerjaan Utama <sup>1</sup> <i>Main Industry<sup>1</sup></i>	Jenis Kelamin/Sex		
	Laki-Laki <i>Male</i>	Perempuan <i>Female</i>	Jumlah <i>Total</i>
(1)	(2)	(3)	(4)
Pertanian/ <i>Agriculture</i>	27,17	13,50	40,67
Industri/ <i>Industry</i>	9,70	2,00	11,71
Jasa/ <i>Service</i>	23,10	24,52	47,62
<b>Jumlah/Total</b>	<b>59,98</b>	<b>40,02</b>	<b>100,00</b>

Catatan/Note: <sup>1</sup> - Pertanian terdiri dari Pertanian, Kehutanan, dan Perikanan

- Industri terdiri dari Pertambangan dan Penggalian, Industri Pengolahan, Pengadaan Listrik, Gas, Uap/air Panas, dan Udara Dingin, Pengelolaan Air, Air Limbah, Pengelolaan dan Daur Ulang Sampah, Remediasi, dan Konstruksi

- Jasa terdiri dari Perdagangan, Pengangkutan dan Pergudangan, Penyediaan Akomodasi dan Makan Minum, Informasi dan Komunikasi, Aktivitas Keuangan dan Asuransi, Real Estat, Aktivitas Profesional, Ilmiah, dan Teknis, Aktivitas Penyewaan dan Sewa Guna Usaha Tanpa Hak Opsi, Ketenagakerjaan, Agen Perjalanan, Administrasi Pemerintahan, Pertahanan, dan Jaminan Sosial Wajib, Pendidikan, Aktivitas Kesehatan Manusia dan Aktivitas Sosial, Kesenian, Hiburan, dan Rekreasi, Aktivitas Jasa Lainnya, Aktivitas Rumah Tangga sebagai Pemberi Kerja, Aktivitas Badan Internasional dan Badan Ekstra Internasional Lainnya.

Sumber/Source: Badan Pusat Statistik, Survei Angkatan Kerja Nasional (Sakernas) Agustus/BPS-Statistics Indonesia, August National Labor Force Survey

**Tabel**  
**Table** 3.2.6

**Penduduk Berumur 15 Tahun Ke Atas yang Bekerja Selama Seminggu yang Lalu Menurut Jumlah Jam Kerja Seluruhnya dan Jenis Kelamin di Kabupaten Ogan Komering Ulu, 2023**  
*Population 15 Years of Age and Over who Worked During The Previous Week by Total Working Hours and Sex in Ogan Komering Ulu Regency, 2023*

Jumlah Jam Kerja Seutuhnya (jam) <i>Total Working Hours (Hours)</i>	Jenis Kelamin/Sex		
	Laki-Laki <i>Male</i>	Perempuan <i>Female</i>	Jumlah <i>Total</i>
(1)	(2)	(3)	(4)
0 <sup>1</sup>	0,82	0,82	1,64
1-14	3,91	5,58	9,48
15-34	17,96	15,24	33,19
35+	37,29	18,39	55,68
<b>Jumlah/Total</b>	<b>59,98</b>	<b>40,02</b>	<b>100,00</b>

Catatan/Note: <sup>1</sup>Sementara tidak bekerja/Temporarily out of work

Sumber/Source: Badan Pusat Statistik, Survei Angkatan Kerja Nasional (Sakernas) Agustus/BPS-Statistics Indonesia, August National Labor Force Survey

**Tabel**  
**Table** 3.2.7**Jumlah Pencari Kerja Terdaftar Menurut Tingkat Pendidikan Tertinggi yang Ditamatkan Per Bulan di Kabupaten Ogan Komering Ulu, 2023**  
**Number of Registered Job Applicants by Educational Attainment in Ogan Komering Ulu Regency, 2023**

Bulan Month	Pencari Kerja/Job Seekers					Jumlah Total
	SD	SMP	SMA	AKDM/ DPL	UNIV	
(1)	(2)	(3)	(4)	(5)	(6)	(7)
Januari/January	0	11	93	9	23	136
Februari/February	1	1	22	2	8	34
Maret/March	0	4	39	2	13	58
April/April	0	1	64	3	5	73
Mei/May	2	1	103	2	10	118
Juni/June	0	2	58	1	9	70
Juli/July	0	0	88	8	12	108
Agustus/August	0	0	103	5	5	113
September/September	1	3	99	4	13	120
Oktober/October	0	0	87	4	10	101
November/November	0	0	124	9	22	155
Desember/December	0	6	118	12	22	158
<b>Jumlah/Total</b>	<b>4</b>	<b>29</b>	<b>998</b>	<b>61</b>	<b>152</b>	<b>1.244</b>

Sumber/Source: Dinas Tenaga Kerja Kabupaten Ogan Komering Ulu/Regional Labour Office of Ogan Komering Ulu Regency

**Tabel**  
**Table** 3.2.8

**Jumlah Pencari Kerja Terdaftar Berdasarkan Jenis Kelamin Per Bulan di Kabupaten Ogan Komering Ulu, 2023**  
**Number of Registered Job Applicants by Sex and Month in Ogan Komering Ulu Regency, 2023**

Bulan Month	Pencari Kerja/Job Seekers		Jumlah Total
	Laki-laki Male	Perempuan Female	
(1)	(2)	(3)	(4)
Januari/January	76	60	136
Februari/February	25	9	34
Maret/March	32	26	58
April/April	41	32	73
Mei/May	66	52	118
Juni/June	49	21	70
Juli/July	65	43	108
Agustus/August	62	52	114
September/September	92	28	120
Oktober/October	74	27	101
November/November	137	17	154
Desember/December	77	81	158
<b>Jumlah/Total</b>	<b>796</b>	<b>448</b>	<b>1.244</b>

Sumber/Source: Dinas Tenaga Kerja Kabupaten Ogan Komering Ulu/Regional Labour Office of Ogan Komering Ulu Regency



# BAB 4

CHAPTER

## SOSIAL DAN KESEJAHTERAAN RAKYAT

SOSIAL AND WELFARE

### JUMLAH SEKOLAH DAN MURID KABUPATEN OKU TAHUN 2023

NUMBER OF SCHOOL AND PUPILS IN OKU REGENCY 2023

SD

SMP

SMA



**Sekolah Dasar**  
ELEMENTARY SCHOOL

**205 Sekolah**  
SCHOOL

**37.535 Murid**  
PUPILS

**Sekolah Menengah Pertama**  
JUNIOR HIGH SCHOOL

**67 Sekolah**  
SCHOOL

**16.153 Murid**  
PUPILS

**Sekolah Menengah Atas**  
SENIOR HIGH SCHOOL

**31 Sekolah**  
SCHOOL

**10.777 Murid**  
PUPILS







**PENJELASAN TEKNIS**

1. **Tidak/belum pernah sekolah** adalah mereka yang tidak pernah atau belum pernah terdaftar dan tidak pernah atau belum pernah aktif mengikuti pendidikan di suatu jenjang pendidikan formal. Termasuk juga yang tamat/belum tamat taman kanak-kanak tetapi tidak melanjutkan ke sekolah dasar.
2. **Masih bersekolah** adalah mereka yang terdaftar dan aktif mengikuti pendidikan formal dan nonformal (Paket A, B, atau C), baik pendidikan dasar, menengah maupun pendidikan tinggi. Bagi mahasiswa yang sedang cuti dianggap masih bersekolah.
3. **Tidak bersekolah lagi** adalah mereka yang pernah terdaftar dan aktif mengikuti pendidikan di suatu jenjang pendidikan formal dan nonformal (Paket A, B, atau C), tetapi pada saat pencacahan tidak lagi terdaftar dan tidak aktif mengikuti pendidikan.
4. **Tamat sekolah** adalah menyelesaikan pelajaran yang ditandai dengan lulus ujian akhir pada kelas atau tingkat terakhir suatu jenjang pendidikan di sekolah negeri maupun swasta dengan mendapatkan tanda tamat belajar/ijazah. Seseorang yang belum mengikuti pelajaran

**TECHNICAL NOTES**

1. **Not/never attending school** is someone who has never attended or never been registered in a formal education, such as primary, secondary, and tertiary education. Those who just completed kindergarten are considered as never attended school.
2. **Attending school** is someone who is currently attending primary, secondary, or tertiary education, including package A, package B, or package C. College student who postpones his/her study is considered as attending school.
3. **Not attending school anymore** is someone who had enrolled and participated in formal and non-formal education in the past including package A, package B, or package C, but currently does not attend school.
4. **Completed particular level of education** is someone who has completed particular level of education in private or public school and accepting graduation certificate. Someone who has never attended the highest grade but passed the final exam is considered as completed particular level of

pada kelas tertinggi tetapi telah mengikuti ujian akhir dan lulus dianggap tamat sekolah.

5. **Jenjang Pendidikan Formal** terdiri atas pendidikan dasar, pendidikan menengah, dan pendidikan tinggi. Jenis pendidikan yang diajarkan mencakup pendidikan umum, kejuruan, akademik, profesi, vokasi, keagamaan, dan khusus.
  - a. Pendidikan Dasar berbentuk Sekolah Dasar (SD) dan Madrasah Ibtidaiyah (MI) atau bentuk lain yang sederajat serta Sekolah Menengah Pertama (SMP) dan Madrasah Tsanawiyah (MTs), atau bentuk lain yang sederajat.
  - b. Pendidikan Menengah berbentuk Sekolah Menengah Atas (SMA), Madrasah Aliyah (MA), Sekolah Menengah Kejuruan (SMK), dan Madrasah Aliyah Kejuruan (MAK), atau bentuk lain yang sederajat.
  - c. Pendidikan Tinggi merupakan jenjang pendidikan setelah pendidikan menengah yang mencakup program pendidikan diploma, sarjana, magister, spesialis, dan doktor yang diselenggarakan oleh perguruan tinggi. Perguruan tinggi dapat berbentuk akademi, politeknik, sekolah tinggi, institut, atau universitas.
6. **Rumah Sakit** adalah tempat pemeriksaan dan perawatan

*education.*

5. **The Formal Education Level** consists of primary education, secondary education, and high education. The kind of education that taught consists of general education, vocational, academic, professional, religious, and specific education.
  - a. The Primary Education consists of Elementary School and Islamic Elementary School or other equivalent forms and Junior High School and MTs, or other equivalent forms.
  - b. The Secondary Education consists of the senior high school, MA, Vocational School, and Vocational Madrasah Aliyah, or other equivalent forms.
  - c. The High Education consists of the education level after the secondary education that consists of diplomas, bachelor, master, specialist, and doctoral degrees that are held by the college. The colleges can be academy, polytechnic, high school, institute, or university.
6. **Hospital** is a place for health check, usually controlled/supervised by

kesehatan, biasanya berada di bawah pengawasan dokter/tenaga medis, yang melayani penderita yang sakit untuk berobat rawat jalan atau rawat inap.

*doctors/medical personnel to serve the ill patients to get outpatient or inpatient treatment services.*

7. **Rumah Sakit Bersalin** adalah rumah sakit khusus untuk persalinan, dilengkapi pelayanan spesialis pemeriksaan kehamilan, persalinan, rawat inap dan rawat jalan ibu dan anak yang berada di bawah pengawasan dokter spesialis kandungan.

7. **Maternity Hospital** is a specialized hospital for childbirth, has specialist inspection service to pregnancy, childbirth, hospitalization and outpatient for mothers and children that is under the supervision of an obstetrician.

8. **Rumah Bersalin** adalah sarana pelayanan kesehatan dengan izin sebagai rumah bersalin, dilengkapi pelayanan pemeriksaan kehamilan, persalinan serta pemeriksaan ibu dan anak yang berada di bawah pengawasan bidan senior.

8. **Maternity House** is health care facility with a license as a maternity house, equipped with prenatal care, childbirth and examination of mothers and children which is under the supervision of a senior midwife.

9. **Poliklinik** adalah sarana kesehatan yang dipakai untuk pelayanan berobat jalan, biasanya berada di bawah pengawasan dokter/tenaga medis.

9. **Polyclinic** is a health facility in which to get outpatient services, usually under the control of doctor/medical personnel.

10. **Puskesmas (Pusat Kesehatan Masyarakat)** adalah unit pelaksana teknis dinas kesehatan kabupaten/ kota yang mempunyai fungsi utama sebagai penyelenggara pelayanan kesehatan tingkat pertama. Wilayah kerja puskesmas maksimal adalah

10. **Public Health Center** is technical implementation unit of regency health department that have the primary function as a first-level health care providers. The working area standard of public health center is one district and to reach their working areas, public health centers have a service

satu kecamatan dan untuk dapat menjangkau wilayah kerjanya, puskesmas mempunyai jaringan pelayanan yang meliputi unit Puskesmas Pembantu (Pustu), unit Puskesmas Keliling (Puskel), dan unit bidan desa/komunitas (Peraturan Menteri Kesehatan RI No. 75 Tahun 2015 Tentang Pusat Kesehatan Masyarakat).

*network covering subsidiary of public health center, mobile public health center units, and midwife units (Regulation of the Minister of Health of Kabupaten Ogan Komering Ulu Number 75 Year 2015 about Public Health Center).*

11. **Imunisasi** adalah memasukkan kuman atau racun penyakit tertentu yang sudah dilemahkan (vaksin) ke dalam tubuh dengan cara disuntik atau diminum (diteteskan dalam mulut) dengan maksud agar terjadi kekebalan tubuh terhadap penyakit tersebut.

11. **Immunization** is putting enervated microbe of a certain disease into human body by injection or drinking (dropping into mouth) to make the body immune to that disease.

12. **Angka penemuan kasus tuberkulosis** adalah jumlah kasus baru tuberkulosis (TB) dan kasus TB yang didiagnosis kambuh yang diobati dalam program penanggulangan TB nasional dan dilaporkan kepada WHO, dibagi dengan perkiraan WHO terhadap jumlah kasus insiden tuberkulosis pada tahun yang sama, dinyatakan sebagai persentase.

12. **The case detection rate for all forms of tuberculosis** is the number of new and replese tuberculosis cases diagnosed and treated in national tuberculosis control programmes and notified to WHO, divided by WHO's estimate of the number of incident tuberculosis cases for the same year, expressed as a percentage.

13. **Angka keberhasilan pengobatan tuberkulosis smear positive/Basil Tahan Asam (BTA) positif** adalah proporsi (dinyatakan sebagai persentase) kasus TB BTA positif

13. **The treatment success rate for new pulmonary smear-positive tuberculosis cases** is the proportion (expressed as a percentage) of new smear-positive tuberculosis cases registered under

yang terdaftar di bawah program pengendalian TB nasional pada tahun tertentu yang dinyatakan berhasil menyelesaikan pengobatan. Dengan atau tanpa bukti bakteriologi keberhasilan (“sembuh” dan “menyelesaikan pengobatan” masing-masing).

*a national tuberculosis control programme in a given year that succesfully completed treatment. With or without bacteriological evidence of succes (“cured” and “treatment completed” respectively).*

14. **Kasus kumulatif AIDS** adalah kumulatif kasus AIDS sampai dengan referensi waktu tertentu.

14. **Cummulative AIDS case** is cummulative AIDS cases with reference to a particular time.

15. **BCG (Bacillus Calmette Guerin)** merupakan vaksinasi untuk mencegah penyakit TBC, diberikan pada bayi baru lahir atau anak, dengan suntikan pada kulit pangkal lengan atas. Bekas suntikan kemudian akan membentuk tonjolan kecil jaringan parut pada kulit lengan atas. Suntikan BCG diberikan kepada anak sebanyak 1 kali.

15. **BCG (Bacillus Calmette Guerin)** is a vaccine to prevent TBC disease, given to newborns or children, by injection at the base of the skin of the upper arm. Injection site will form little bumps of scar tissue in the skin of the upper arm. BCG injections given to children 1 times.

16. **DPT (Difteri, Pertusis, Tetanus)** merupakan vaksin untuk mencegah penyakit Difteri, Pertusis, dan Tetanus yang diberikan pada bayi berumur 3 bulan ke atas, dengan suntikan pada paha, diulang 1 bulan dan 2 bulan kemudian, sehingga suntikan imunisasi DPT lengkap pada balita berjumlah 3 kali (kadang-kadang selang waktu antar suntikan bisa lebih dari 1 bulan).

16. **DPT (Diphtheria, Pertussis, Tetanus)** is a vaccine to prevent the diphtheria, pertussis, and tetanus disease, given to infants aged 3 months and above, with a shot in the thigh, repeated one month and two months later, so that the complete DPT immunization shots at toddler totaling 3 times (sometimes the time interval between injections can be more than 1 month).

17. **Peristiwa tindak pidana yang dilaporkan** ialah setiap peristiwa yang diterima kepolisian dari laporan masyarakat, atau peristiwa dimana pelakunya tertangkap tangan oleh kepolisian.

18. **Jumlah tindak pidana** menggambarkan jumlah kasus tindak pidana yang terjadi pada kurun waktu tertentu.

19. **Persentase penyelesaian tindak pidana**

$$= \frac{\text{Jumlah tindak pidana yang diselesaikan}}{\text{Jumlah peristiwa tindak pidana yang dilaporkan}} \times 100\%$$

Persentase penyelesaian peristiwa tindak pidana menyatakan persentase penyelesaian tindak pidana oleh polisi. Suatu tindak pidana dinyatakan sebagai kasus yang selesai di tingkat kepolisian, apabila:

1. berkas perkaranya sudah siap untuk diserahkan atau telah diserahkan kepada kejaksaan;
2. dalam hal delik aduan, pengaduannya dicabut dalam tenggang waktu yang telah ditentukan menurut undang-undang;
3. telah diselesaikan oleh kepolisian berdasarkan azas plichmatigheid (kewajiban berdasarkan kewenangan hukum);
4. kasus yang dimaksud tidak termasuk kompetensi kepolisian;
5. tersangka meninggal dunia;
- 6.

17. **Reported crime incidence** includes all criminal cases reported and received by police office, and all crimes caught by police.

18. **Crime total** refers to the number of criminal cases occurring during a given period.

19. **Crime clearance rate**

$$= \frac{\text{Number of cleared criminal cases}}{\text{Number of reported criminal cases}} \times 100\%$$

Crime clearance rate refers to percentage of crime clearance by police. A criminal case is categorized as a cleared case by police, if:

1. All documents are ready to submit or already submitted to justice court;
2. In the case of attense that warrants complaint, the complaint was withdraw within a given period state in the law;
3. The case was cleared by police based on the principle of plichmatigheid (obligation on the basis of law outhority);
4. The case was not the responsibility of police office;
5. The suspect died;
6. The case was out of date.

kasus kadaluwarsa.

20. Untuk mengukur kemiskinan, BPS menggunakan konsep kemampuan memenuhi kebutuhan dasar (basic needs approach). Dengan pendekatan ini, kemiskinan dipandang sebagai ketidakmampuan dari sisi ekonomi untuk memenuhi kebutuhan dasar makanan dan bukan makanan yang diukur dari sisi pengeluaran. Metode yang digunakan adalah menghitung Garis Kemiskinan (GK), yang terdiri dari dua komponen yaitu Garis Kemiskinan Makanan (GKM) dan Garis Kemiskinan Non-Makanan (GKNM). Penghitungan Garis Kemiskinan dilakukan secara terpisah untuk daerah perkotaan dan perdesaan.
21. **Penduduk miskin** adalah penduduk yang memiliki rata-rata pengeluaran per kapita per bulan di bawah Garis Kemiskinan.
22. **Garis Kemiskinan Makanan (GKM)** merupakan nilai pengeluaran kebutuhan minimum makanan yang disetarakan dengan 2.100 kkalori per kapita per hari. Garis Kemiskinan Non-Makanan (GKNM) adalah kebutuhan minimum untuk perumahan, sandang, pendidikan, kesehatan, dan kebutuhan dasar lainnya.
20. *To measure poverty, BPS-Statistics Indonesia has used the concept of basic needs approach. Therefore, poverty is viewed as economic inability to fulfill food and non-food basic needs which are measured by consumption/expenditure. The method used is calculating poverty line, which consists of two components that are Food Poverty Line (FPL) and Non-Food Poverty Line (NFPL). The poverty line was calculated separately for urban and rural areas.*
21. *A person whose expenditure per capita per month is below the poverty line is considered to be poor.*
22. ***The Food Poverty Line** refers to the daily minimum requirement of 2,100 kcal per capita per day. The Non-Food Poverty Line refers to the minimum requirement for household necessities for clothing, education, health, and other basic individual needs.*

23. Jumlah Penduduk yang dihitung Badan Pusat Statistik menggunakan konsep penduduk secara De Facto, sedangkan jumlah penduduk yang dihitung Kementerian Agama maupun Dinas Catatan Sipil menggunakan konsep penduduk secara De Jure.
23. *Population counted by BPS using De Facto method and other institution such as Kementerian Agama and Dinas Catatan Sipil using De Jure method.*

<https://okukab.bps.go.id>



**ULASAN****DESCRIPTION****Pendidikan**

Pendidikan merupakan kunci utama dalam perkembangan sumber daya manusia yang berkualitas. Memperoleh pendidikan yang baik dan berkualitas merupakan hak setiap warga Negara sebagaimana yang diamanatkan oleh UUD 1945. Selain itu, pendidikan juga merupakan kebutuhan mendasar untuk berkembangnya suatu bangsa dan Negara. Oleh karena itu peningkatan serta penyempurnaan pendidikan perlu dilakukan dengan tujuan untuk menghasilkan SDM yang berkualitas, beriman, bertaqwa, dan bertanggungjawab.

Dilihat dari golongan usia 7-12 tahun, angka partisipasi sekolah (APS) Kabupaten Ogan Komering Ulu pada tahun 2023 sebesar 99,55 persen. Ini berarti hampir 100 persen penduduk mengenyam pendidikan sekolah dasar pada usia 7-12 tahun. Angka partisipasi sekolah (APS) untuk penduduk yang bersekolah pada golongan usia 13-15 tahun di tahun 2023 mengalami peningkatan menjadi 94,88 persen, begitu pula untuk golongan usia 16-18 tahun mengalami peningkatan di tahun 2023 menjadi 77,59 persen.

**Education**

*Education is the key in the development of qualified human resources. Obtain a good education and the right of all qualified citizens of the State as mandated by the 1945 Constitution. In addition, education was a fundamental requirement for the development of a nation and the State. Therefore the improvement and completion of education to be done in order to produce quality human resources, faith, fear, and responsible.*

*In 2023, the 7-12 years age group enrollments (APS) of Ogan Komering Ulu regency was 99.98 percent, which almost 100 percents people attended elementary school at age 7 to 12 years old. School participation rate for the 13-15 years age group in 2023 was increased to 94.88 percent. The number of school participation for 16-18 years age group was also increased to 77.59 percent.*

## **Kesehatan**

Kesehatan merupakan salah satu kebutuhan dasar setiap manusia karena dalam keadaan sehat manusia dapat hidup, tumbuh dan berkarya dengan baik. Oleh karena itu, penyediaan fasilitas kesehatan yang memadai dan menjangkau seluruh masyarakat menjadi penting untuk dilakukan.

Kabupaten Ogan Komering Ulu sendiri dengan semua fasilitas kesehatannya mampu menampung kebutuhan daerah-daerah sekitarnya akan jasa kesehatan. Di Kabupaten Ogan Komering Ulu terdapat 4 Rumah Sakit Umum, 4 Rumah Sakit Bersalin dan 17 Puskesmas yang tersebar di beberapa kecamatan. Untuk tenaga kesehatan di Kabupaten Ogan Komering Ulu ada sebanyak 226 tenaga medis, 571 tenaga keperawatan dan 1.161 tenaga kesehatan lainnya.

## **Agama**

Kabupaten Ogan Komering Ulu merupakan daerah yang didiami oleh berbagai suku bangsa dan memeluk agama yang berbeda-beda. Sarana ibadah di Kabupaten Ogan Komering Ulu terdiri dari 424 masjid, 30 gereja protestan, 31 gereja katolik, dan 12 pura.

## **Education**

*Health is one of the basic needs of every human being because in a healthy condition, human can live, grow and work well. Therefore, it is important to provide adequate health facilities that reach all people in Ogan Komering Ulu Regency.*

*Ogan Komering Ulu Regency itself, with all its health facilities, is able to accommodate the needs of the surrounding area for a better health services. In Ogan Komering Ulu Regency there are 4 General Hospitals, 4 Maternity Hospitals and 17 Public Health Centers that spread across several districts. There are also 226 medical personnel in Ogan Komering Ulu Regency, 571 nursing personnel and 1,161 other health personnel.*

## **Religion**

*Ogan Komering Ulu Regency is an area lived by various ethnic groups and adhere to different religions. Worship facilities in the Regency Ogan Komering Ulu consists of 424 mosques, 30 protestant churches, 31 catholic churches and 12 temples.*

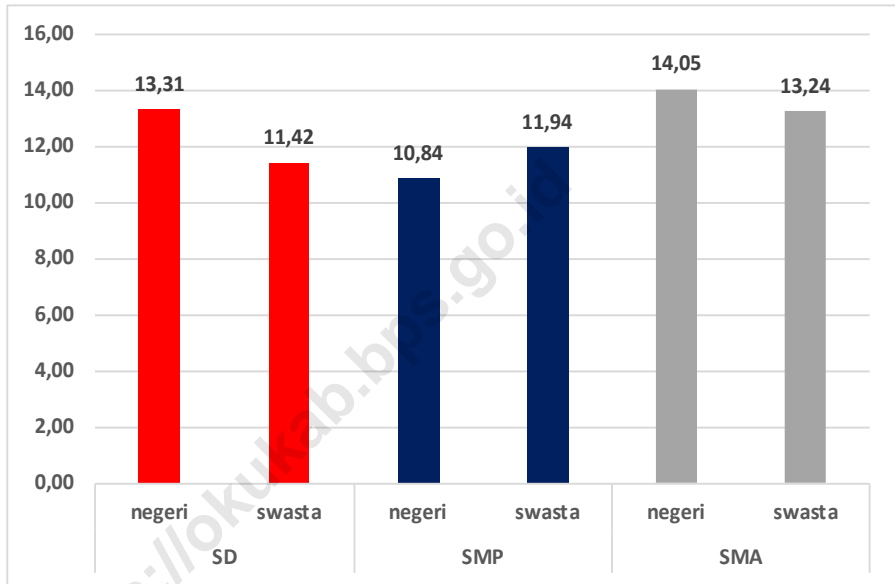
**Kemiskinan**

Penduduk miskin adalah penduduk yang memiliki rata-rata pengeluaran per kapita per bulan di bawah Garis Kermiskinan. Pada Tahun 2023, garis kemiskinan di Kabupaten Ogan Komering Ulu sebesar 548.200 rupiah per bulan, lebih tinggi dibanding tahun sebelumnya yaitu 511.887 rupiah. Tingkat kemiskinan di Kabupaten Ogan Komering Ulu pada Tahun 2023 mengalami penurunan menjadi 11,46 persen dengan total penduduk miskin sebanyak 44,11 ribu jiwa.

**Poverty**

*People that are considered as poor are those people whose average monthly per capita expenditure is below the Poverty Line. In 2023, the poverty line in Ogan Komering Ulu Regency is 548,200 rupiah per month, higher than the previous year, namely 511,887 rupiah. The poverty rate in Ogan Komering Ulu Regency in 2023 is decreased to 11.46 percent with a total poor population about 44.11 thousand people.*

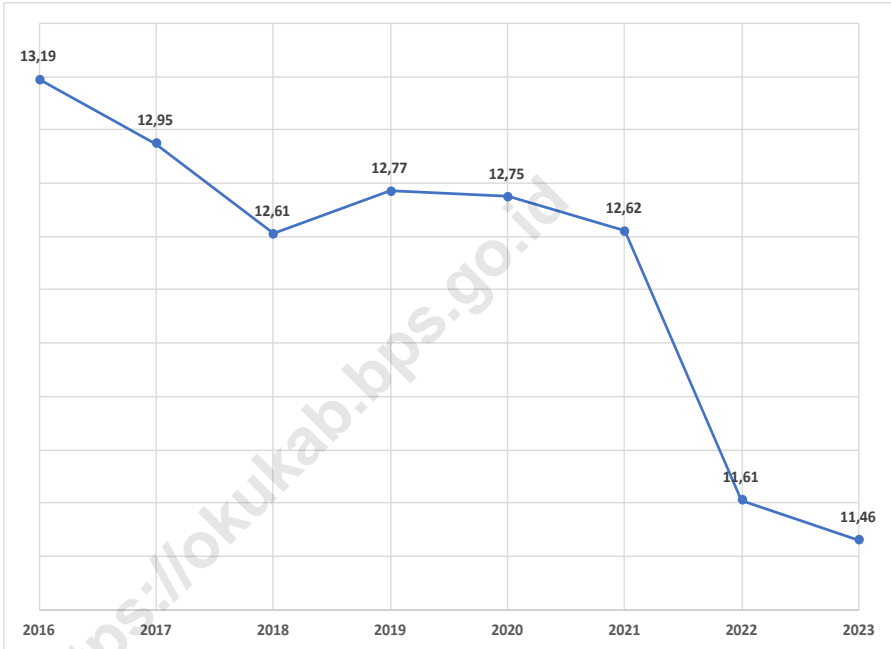
<https://okukab.bps.go.id>



Sumber/Source: Kementerian Pendidikan, Kebudayaan, Riset, dan Teknologi, Data Semester Ganji/Ministry of Education, Culture, Research, and Technology, Odd semester report data

**Gambar**  
**Figures** 4.1

**Rasio Murid terhadap Guru Menurut Sekolah di Kabupaten Ogan Komering Ulu, 2023/2024**  
**Students to Teacher Ratio in Ogan Komering Ulu Regency, 2023/2024**



Sumber/Source : Badan Pusat Statistik, Survei Sosial Ekonomi Nasional Maret/BPS-Statistics Indonesia, March National Socioeconomic Survey

**Gambar** 4.2  
**Figures**

**Persentase Penduduk Miskin di Kabupaten Ogan Komering Ulu, 2016-2023**  
**Percentage of Poor People in Ogan Komering Ulu Regency, 2016-2023**

**4.1 PENDIDIKAN  
EDUCATION**

**Tabel 4.1.1** Jumlah Sekolah, Guru, dan Murid Taman Kanak-Kanak (TK) di Bawah Kementerian Pendidikan, Kebudayaan, Riset, dan Teknologi Menurut Kecamatan di Kabupaten Ogan Komering Ulu, 2022/2023 dan 2023/2024  
*Number of Schools, Teachers, and Pupils in Kindergarten Under The Ministry of Education, Culture, Research, and Technology by District in Ogan Komering Ulu Regency, 2021/2022 and 2022/2023*

Kecamatan District	Sekolah/Schools					
	Negeri/Public		Swasta/Private		Jumlah/Total	
	2021/2022	2022/2023	2021/2022	2022/2023	2021/2022	2022/2023
(1)	(2)	(3)	(4)	(5)	(6)	(7)
Lengkiti	1	1	2	2	3	3
Sosoh Buay Rayap	1	1	1	1	2	2
Pengandonan	-	-	1	1	1	1
Semidang Aji	3	3	1	1	4	4
Ulu Ogan	-	-	-	-	-	-
Muara Jaya	-	-	1	1	1	1
Peninjauan	2	2	4	4	6	6
Lubuk Batang	1	1	3	3	4	4
Sinar Peninjauan	-	-	3	3	3	3
Kedaton Peninjauan Raya	-	-	2	2	2	2
Baturaja Timur	1	1	22	22	23	23
Lubuk Raja	1	1	3	3	4	4
Baturaja Barat	-	-	2	2	2	2
<b>Ogan Komering Ulu</b>	<b>10</b>	<b>10</b>	<b>45</b>	<b>45</b>	<b>55</b>	<b>55</b>

Lanjutan Tabel/*Continued Table 4.1.1*

Kecamatan District	Guru <sup>1</sup> /Teachers <sup>1</sup>					
	Negeri/Public		Swasta/Private		Jumlah/Total	
	2021/2022	2022/2023	2021/2022	2022/2023	2021/2022	2022/2023
(1)	(8)	(9)	(10)	(11)	(12)	(13)
Lengkiti	5	6	7	7	12	13
Sosoh Buay Rayap	4	4	1	1	5	5
Pengandonan	-	-	6	5	6	5
Semidang Aji	14	17	3	3	17	20
Ulu Ogan	-	-	-	-	-	-
Muara Jaya	-	-	2	2	2	2
Peninjauan	10	10	10	16	20	26
Lubuk Batang	5	5	10	15	15	20
Sinar Peninjauan	-	-	18	19	18	19
Kedaton Peninjauan Raya	-	-	7	7	7	7
Baturaja Timur	18	19	138	145	156	164
Lubuk Raja	8	9	16	16	24	25
Baturaja Barat	-	-	13	12	13	12
<b>Ogan Komering Ulu</b>	<b>64</b>	<b>70</b>	<b>231</b>	<b>248</b>	<b>295</b>	<b>318</b>

Lanjutan Tabel/*Continued Table 4.1.1*

Kecamatan <i>District</i>	Murid/ <i>Pupils</i>					
	Negeri/ <i>Public</i>		Swasta/ <i>Private</i>		Jumlah/ <i>Total</i>	
	2021/2022	2022/2023	2021/2022	2022/2023	2021/2022	2022/2023
(1)	(14)	(15)	(16)	(17)	(18)	(19)
Lengkiti	43	32	81	101	124	133
Sosoh Buay Rayap	20	34	20	18	40	52
Pengandonan	-	-	32	44	32	44
Semidang Aji	98	124	23	40	121	164
Ulu Ogan	-	-	-	-	-	-
Muara Jaya	-	-	30	13	30	13
Peninjauan	90	107	131	168	221	275
Lubuk Batang	24	29	93	116	117	145
Sinar Peninjauan	-	-	99	96	99	96
Kedaton Peninjauan Raya	-	-	80	84	80	84
Baturaja Timur	128	164	996	1.257	1.124	1.421
Lubuk Raja	29	29	140	142	169	171
Baturaja Barat	-	-	125	142	125	142
<b>Ogan Komering Ulu</b>	<b>432</b>	<b>519</b>	<b>1.850</b>	<b>2.221</b>	<b>2.282</b>	<b>2.740</b>

Catatan/*Note*: <sup>1</sup> Jumlah guru termasuk kepala sekolah dan guru/*The total of teachers including headmaster and teacher*  
 Sumber/*Source*: Kementerian Pendidikan, Kebudayaan, Riset, dan Teknologi, Data Semester Ganjil/*Ministry of Education, Culture, Research, and Technology, Odd semester report data*



**Tabel**  
**Table** 4.1.2**Jumlah Sekolah, Guru, dan Murid Raudatul Athfal (RA)  
di Bawah Kementerian Agama Menurut Kecamatan  
di Kabupaten Ogan Komering Ulu, 2022/2023 dan  
2023/2024****Number of Schools, Teachers, and Pupils in Raudatul Athfal  
(RA) Under The Ministry of Religious Affairs by District in  
Ogan Komering Ulu Regency, 2022/2023 and 2023/2024**

Kecamatan District	Sekolah/Schools		Guru/Teachers		Murid/Pupils	
	2022/2023	2023/2024	2022/2023	2023/2024	2022/2023	2023/2024
(1)	(2)	(3)	(4)	(5)	(6)	(7)
Lengkiti	-	-	-	-	-	-
Sosoh Buay Rayap	3	3	12	12	128	144
Pengandonan	-	-	-	-	-	-
Semidang Aji	1	1	3	3	22	25
Ulu Ogan	-	-	-	-	-	-
Muara Jaya	-	-	-	-	-	-
Peninjauan	3	3	17	22	178	143
Lubuk Batang	3	3	19	21	140	150
Sinar Peninjauan	3	3	18	17	196	185
Kedaton Peninjauan Raya	-	-	-	-	-	-
Baturaja Timur	9	9	49	54	501	508
Lubuk Raja	5	5	30	29	196	186
Baturaja Barat	5	4	20	14	176	167
<b>Ogan Komering Ulu</b>	<b>32</b>	<b>31</b>	<b>168</b>	<b>172</b>	<b>1.537</b>	<b>1.508</b>

Catatan/Note: Seluruh Raudatul Athfal (RA) berstatus swasta/All Raudatul Athfal (RA) are private

Sumber/Source: 2022/2023 - Kementerian Agama, Data Semester Ganjil (Tahun)/ Ministry of Religious Affairs, EMIS, odd semester  
2023/2024 - Kementerian Agama, EMIS, data semester ganjil laporan sampai dengan 31 Desember 2023/ Ministry of  
Religious Affairs, EMIS, odd semester report data up to 31 December 2023

**Tabel 4.1.3**  
**Table**

**Jumlah Sekolah, Guru, dan Murid Sekolah Dasar (SD) di Bawah Kementerian Pendidikan, Kebudayaan, Riset, dan Teknologi Menurut Kecamatan di Kabupaten Ogan Komering Ulu, 2022/2023 dan 2023/2024**  
*Number of Schools, Teachers, and Pupils in Elementary Schools Under The Ministry of Education, Culture, Research, and Technology by District in Ogan Komering Ulu Regency, 2022/2023 and 2023/2024*

Kecamatan District	Sekolah/Schools					
	Negeri/Public		Swasta/Private		Jumlah/Total	
	2022/2023	2023/2024	2022/2023	2023/2024	2022/2023	2023/2024
(1)	(2)	(3)	(4)	(5)	(6)	(7)
Lengkiti	19	19	3	1	22	20
Sosoh Buay Rayap	9	9	-	-	9	9
Pengandonan	7	7	-	-	7	7
Semidang Aji	20	18	-	2	20	20
Ulu Ogan	4	4	-	-	4	4
Muara Jaya	5	5	-	-	5	5
Peninjauan	19	17	-	2	19	19
Lubuk Batang	18	18	2	3	20	21
Sinar Peninjauan	10	11	-	-	10	11
Kedaton Peninjauan Raya	9	8	-	1	9	9
Baturaja Timur	32	37	6	4	38	41
Lubuk Raja	15	16	2	1	17	17
Baturaja Barat	20	20	2	2	22	22
<b>Ogan Komering Ulu</b>	<b>187</b>	<b>189</b>	<b>15</b>	<b>16</b>	<b>202</b>	<b>205</b>

Lanjutan Tabel/*Continued Table 4.1.3*

Kecamatan District	Guru <sup>1</sup> /Teachers <sup>1</sup>					
	Negeri/Public		Swasta/Private		Jumlah/Total	
	2022/2023	2023/2024	2022/2023	2023/2024	2022/2023	2023/2024
(1)	(8)	(9)	(10)	(11)	(12)	(13)
Lengkiti	233	227	12	10	245	237
Sosoh Buay Rayap	120	122	-	-	120	122
Pengandonan	79	78	-	-	79	78
Semidang Aji	263	221	-	30	263	251
Ulu Ogan	58	56	-	-	58	56
Muara Jaya	60	59	-	-	60	59
Peninjauan	283	255	-	21	283	276
Lubuk Batang	230	219	19	42	249	261
Sinar Peninjauan	165	175	-	-	165	175
Kedaton Peninjauan Raya	107	89	-	16	107	105
Baturaja Timur	580	674	115	77	695	751
Lubuk Raja	184	207	18	9	202	216
Baturaja Barat	232	239	23	26	255	265
<b>Ogan Komering Ulu</b>	<b>2.594</b>	<b>2.621</b>	<b>187</b>	<b>231</b>	<b>2.781</b>	<b>2.852</b>

Lanjutan Tabel/*Continued Table 4.1.3*

Kecamatan <i>District</i>	Murid/ <i>Pupils</i>					
	Negeri/ <i>Public</i>		Swasta/ <i>Private</i>		Jumlah/ <i>Total</i>	
	2022/2023	2023/2024	2022/2023	2023/2024	2022/2023	2023/2024
(1)	(14)	(15)	(16)	(17)	(18)	(19)
Lengkiti	2.678	2.679	151	55	2.829	2.734
Sosoh Buay Rayap	1.470	1.465	-	-	1.470	1.465
Pengandonan	1.072	1.024	-	-	1.072	1.024
Semidang Aji	2.979	2.747	-	216	2.979	2.963
Ulu Ogan	709	697	-	-	709	697
Muara Jaya	867	846	-	-	867	846
Peninjauan	3.851	3.625	-	210	3.851	3.835
Lubuk Batang	3.564	3.063	317	745	3.881	3.808
Sinar Peninjauan	2.121	2.065	-	-	2.121	2.065
Kedaton Peninjauan Raya	1.000	857	-	107	1.000	964
Baturaja Timur	10.458	10.957	1.278	928	11.736	11.885
Lubuk Raja	2.092	2.119	219	135	2.311	2.254
Baturaja Barat	2.658	2.753	343	242	3.001	2.995
<b>Ogan Komering Ulu</b>	<b>35.519</b>	<b>34.897</b>	<b>2.308</b>	<b>2.638</b>	<b>37.827</b>	<b>37.535</b>

Catatan/*Note*: <sup>1</sup> Jumlah guru termasuk kepala sekolah dan guru/*The total of teachers including headmaster and teacher*  
 Sumber/*Source*: Kementerian Pendidikan, Kebudayaan, Riset, dan Teknologi, data semester ganjil/*Ministry of Education, Culture, Research, and Technology, odd semester report data*

**Tabel**  
**Table** 4.1.4

**Jumlah Sekolah, Guru, dan Murid Madrasah Ibtidaiyah (MI) di Bawah Kementerian Agama Menurut Kecamatan di Kabupaten Ogan Komering Ulu, 2022/2023 dan 2023/2024**

**Number of Schools, Teachers, and Pupils in Madrasah Ibtidaiyah (MI) Under The Ministry of Religious Affairs by District in Ogan Komering Ulu Regency, 2022/2023 and 2023/2024**

Kecamatan District	Sekolah/Schools					
	Negeri/Public		Swasta/Private		Jumlah/Total	
	2022/2023	2023/2024	2022/2023	2023/2024	2022/2023	2023/2024
(1)	(2)	(3)	(4)	(5)	(6)	(7)
Lengkiti	-	-	-	-	-	-
Sosoh Buay Rayap	-	-	-	-	-	-
Pengandonan	-	-	1	-	1	-
Semidang Aji	-	-	1	1	1	1
Ulu Ogan	-	-	2	2	2	2
Muara Jaya	-	-	-	-	-	-
Peninjauan	-	-	3	3	3	3
Lubuk Batang	-	-	2	2	2	2
Sinar Peninjauan	-	-	4	4	4	4
Kedaton Peninjauan Raya	-	-	2	2	2	2
Baturaja Timur	-	-	5	5	5	5
Lubuk Raja	-	-	7	7	7	7
Baturaja Barat	2	2	1	1	3	3
<b>Ogan Komering Ulu</b>	<b>2</b>	<b>2</b>	<b>28</b>	<b>27</b>	<b>30</b>	<b>29</b>

Lanjutan Tabel/*Continued Table 4.1.4*

Kecamatan <i>District</i>	Guru/Teachers					
	Negeri/ <i>Public</i>		Swasta/ <i>Private</i>		Jumlah/ <i>Total</i>	
	2022/2023	2023/2024	2022/2023	2023/2024	2022/2023	2023/2024
(1)	(8)	(9)	(10)	(11)	(12)	(13)
Lengkiti	-	-	-	-	-	-
Sosoh Buay Rayap	-	-	-	-	-	-
Pengandonan	-	-	7	-	7	-
Semidang Aji	-	-	18	19	18	19
Ulu Ogan	-	-	23	22	23	22
Muara Jaya	-	-	-	-	-	-
Peninjauan	-	-	22	22	22	22
Lubuk Batang	-	-	11	8	11	8
Sinar Peninjauan	-	-	48	52	48	52
Kedaton Peninjauan Raya	-	-	20	20	20	20
Baturaja Timur	-	-	89	97	89	97
Lubuk Raja	-	-	82	87	82	87
Baturaja Barat	53	57	12	13	65	70
<b>Ogan Komering Ulu</b>	<b>53</b>	<b>57</b>	<b>332</b>	<b>340</b>	<b>385</b>	<b>397</b>

Lanjutan Tabel/*Continued Table 4.1.4*

Kecamatan <i>District</i>	Murid/ <i>Pupils</i>					
	Negeri/ <i>Public</i>		Swasta/ <i>Private</i>		Jumlah/ <i>Total</i>	
	2022/2023	2023/2024	2022/2023	2023/2024	2022/2023	2023/2024
(1)	(14)	(15)	(16)	(17)	(18)	(19)
Lengkiti	-	-	-	-	-	-
Sosoh Buay Rayap	-	-	-	-	-	-
Pengandonan	-	-	-	-	-	-
Semidang Aji	-	-	246	253	246	253
Ulu Ogan	-	-	298	300	298	300
Muara Jaya	-	-	-	-	-	-
Peninjauan	-	-	247	284	247	284
Lubuk Batang	-	-	66	85	66	85
Sinar Peninjauan	-	-	630	572	630	572
Kedaton Peninjauan Raya	-	-	203	205	203	205
Baturaja Timur	-	-	943	1.122	943	1.122
Lubuk Raja	-	-	1.146	1.144	1.146	1.144
Baturaja Barat	620	647	82	88	702	735
<b>Ogan Komering Ulu</b>	<b>620</b>	<b>647</b>	<b>3.861</b>	<b>4.053</b>	<b>4.481</b>	<b>4.700</b>

Sumber/*Source*: 2022/2023 - Kementerian Agama, Data Semester Ganjil (Tahun)/ *Ministry of Religious Affairs, EMIS, odd semester 2023/2024 - Kementerian Agama, EMIS, data semester ganjil laporan sampai dengan 31 Desember 2023/ Ministry of Religious Affairs, EMIS, odd semester report data up to 31 December 2023*

**Tabel**  
**Table** 4.1.5

**Jumlah Sekolah, Guru, dan Murid Sekolah Menengah Pertama (SMP) di Bawah Kementerian Pendidikan, Kebudayaan, Riset, dan Teknologi Menurut Kecamatan di Kabupaten Ogan Komering Ulu, 2022/2023 dan 2023/2024**

*Number of Schools, Teachers, and Pupils in Junior High Schools Under The Ministry of Education, Culture, Research, and Technology by District in Ogan Komering Ulu Regency, 2022/2023 and 2023/2024*

Kecamatan District	Sekolah/Schools					
	Negeri/Public		Swasta/Private		Jumlah/Total	
	2022/2023	2023/2024	2022/2023	2023/2024	2022/2023	2023/2024
(1)	(2)	(3)	(4)	(5)	(6)	(7)
Lengkiti	6	6	1	1	7	7
Sosoh Buay Rayap	2	2	-	-	2	2
Pengandonan	2	2	1	-	3	2
Semidang Aji	4	4	-	-	4	4
Ulu Ogan	1	1	-	-	1	1
Muara Jaya	2	2	-	-	2	2
Peninjauan	6	6	1	1	7	7
Lubuk Batang	7	7	1	2	8	9
Sinar Peninjauan	5	5	-	-	5	5
Kedaton Peninjauan Raya	3	3	1	1	4	4
Baturaja Timur	7	7	8	8	15	15
Lubuk Raja	4	4	1	2	5	6
Baturaja Barat	3	3	-	-	3	3
<b>Ogan Komering Ulu</b>	<b>52</b>	<b>52</b>	<b>14</b>	<b>15</b>	<b>66</b>	<b>67</b>



Lanjutan Tabel/*Continued Table 4.1.5*

Kecamatan District	Guru <sup>1</sup> /Teachers <sup>1</sup>					
	Negeri/Public		Swasta/Private		Jumlah/Total	
	2022/2023	2023/2024	2022/2023	2023/2024	2022/2023	2023/2024
(1)	(8)	(9)	(10)	(11)	(12)	(13)
Lengkiti	124	118	2	2	126	120
Sosoh Buay Rayap	62	58	-	-	62	58
Pengandonan	55	48	3	-	58	48
Semidang Aji	95	95	-	-	95	95
Ulu Ogan	23	20	-	-	23	20
Muara Jaya	42	39	-	-	42	39
Peninjauan	130	124	6	15	136	139
Lubuk Batang	127	124	6	11	133	135
Sinar Peninjauan	97	89	-	-	97	89
Kedaton Peninjauan Raya	57	55	7	4	64	59
Baturaja Timur	358	372	80	75	438	447
Lubuk Raja	111	115	11	18	122	133
Baturaja Barat	100	96	-	-	100	96
<b>Ogan Komering Ulu</b>	<b>1.381</b>	<b>1.353</b>	<b>115</b>	<b>125</b>	<b>1.496</b>	<b>1.478</b>

Lanjutan Tabel/*Continued Table 4.1.5*

Kecamatan <i>District</i>	Murid/ <i>Pupils</i>					
	Negeri/ <i>Public</i>		Swasta/ <i>Private</i>		Jumlah/ <i>Total</i>	
	2022/2023	2023/2024	2022/2023	2023/2024	2022/2023	2023/2024
(1)	(14)	(15)	(16)	(17)	(18)	(19)
Lengkiti	1.119	1.080	29	15	1.148	1.095
Sosoh Buay Rayap	692	653	-	-	692	653
Pengandonan	743	785	3	-	746	785
Semidang Aji	1.101	1.080	-	-	1.101	1.080
Ulu Ogan	356	347	-	-	356	347
Muara Jaya	278	281	-	-	278	281
Peninjauan	985	996	232	263	1.217	1.259
Lubuk Batang	1.029	1.010	86	101	1.115	1.111
Sinar Peninjauan	705	751	-	-	705	751
Kedaton Peninjauan Raya	444	456	150	115	594	571
Baturaja Timur	4.922	4.958	804	867	5.726	5.825
Lubuk Raja	1.374	1.314	91	132	1.465	1.446
Baturaja Barat	992	949	-	-	992	949
<b>Ogan Komering Ulu</b>	<b>14.740</b>	<b>14.660</b>	<b>1.395</b>	<b>1.493</b>	<b>16.135</b>	<b>16.153</b>

Catatan/*Note*: <sup>1</sup> Jumlah guru termasuk kepala sekolah dan guru/*The total of teachers including headmaster and teacher*  
 Sumber/*Source*: Kementerian Pendidikan, Kebudayaan, Riset, dan Teknologi, data semester ganjil/*Ministry of Education, Culture, Research, and Technology, Basic Education Data System, odd semester report data*

**Tabel**  
**Table** 4.1.6

**Jumlah Sekolah, Guru, dan Murid Madrasah Tsanawiyah (MTs) di Bawah Kementerian Agama Menurut Kecamatan di Kabupaten Ogan Komering Ulu, 2022/2023 dan 2023/2024**

**Number of Schools, Teachers, and Pupils in Madrasah Tsanawiyah (MTs) Under The Ministry of Religious Affairs by District in Ogan Komering Ulu Regency, 2022/2023 and 2023/2024**

Kecamatan District	Sekolah/Schools					
	Negeri/Public		Swasta/Private		Jumlah/Total	
	2022/2023	2023/2024	2022/2023	2023/2024	2022/2023	2023/2024
(1)	(2)	(3)	(4)	(5)	(6)	(7)
Lengkiti	-	-	-	-	-	-
Sosoh Buay Rayap	-	-	-	-	-	-
Pengandonan	-	-	-	-	-	-
Semidang Aji	-	-	1	1	1	1
Ulu Ogan	-	-	-	-	-	-
Muara Jaya	-	-	-	-	-	-
Peninjauan	-	-	2	2	2	2
Lubuk Batang	-	-	1	1	1	1
Sinar Peninjauan	-	-	6	6	6	6
Kedaton Peninjauan Raya	-	-	-	-	-	-
Baturaja Timur	-	-	6	6	6	6
Lubuk Raja	-	-	3	4	3	4
Baturaja Barat	1	1	2	2	3	3
<b>Ogan Komering Ulu</b>	<b>1</b>	<b>1</b>	<b>21</b>	<b>22</b>	<b>22</b>	<b>23</b>

Lanjutan Tabel/*Continued Table* 4.1.6

Kecamatan <i>District</i>	Guru/Teachers					
	Negeri/ <i>Public</i>		Swasta/ <i>Private</i>		Jumlah/ <i>Total</i>	
	2022/2023	2023/2024	2022/2023	2023/2024	2022/2023	2023/2024
(1)	(8)	(9)	(10)	(11)	(12)	(13)
Lengkiti	-	-	-	-	-	-
Sosoh Buay Rayap	-	-	-	-	-	-
Pengandonan	-	-	-	-	-	-
Semidang Aji	-	-	17	20	17	20
Ulu Ogan	-	-	-	-	-	-
Muara Jaya	-	-	-	-	-	-
Peninjauan	-	-	52	54	52	54
Lubuk Batang	-	-	14	14	14	14
Sinar Peninjauan	-	-	97	107	97	107
Kedaton Peninjauan Raya	-	-	-	-	-	-
Baturaja Timur	-	-	92	95	92	95
Lubuk Raja	-	-	46	47	46	47
Baturaja Barat	54	60	35	34	89	94
<b>Ogan Komering Ulu</b>	<b>54</b>	<b>60</b>	<b>353</b>	<b>371</b>	<b>407</b>	<b>431</b>

Lanjutan Tabel/*Continued Table* 4.1.6

Kecamatan <i>District</i>	Murid/ <i>Pupils</i>					
	Negeri/ <i>Public</i>		Swasta/ <i>Private</i>		Jumlah/ <i>Total</i>	
	2022/2023	2023/2024	2022/2023	2023/2024	2022/2023	2023/2024
(1)	(14)	(15)	(16)	(17)	(18)	(19)
Lengkiti	-	-	-	-	-	-
Sosoh Buay Rayap	-	-	-	-	-	-
Pengandonan	-	-	-	-	-	-
Semidang Aji	-	-	92	103	92	103
Ulu Ogan	-	-	-	-	-	-
Muara Jaya	-	-	-	-	-	-
Peninjauan	-	-	316	338	316	338
Lubuk Batang	-	-	4	11	4	11
Sinar Peninjauan	-	-	942	827	942	827
Kedaton Peninjauan Raya	-	-	-	-	-	-
Baturaja Timur	-	-	1.139	1.275	1.139	1.275
Lubuk Raja	-	-	466	405	466	405
Baturaja Barat	634	612	282	240	916	852
<b>Ogan Komering Ulu</b>	<b>634</b>	<b>612</b>	<b>3.241</b>	<b>3.199</b>	<b>3.875</b>	<b>3.811</b>

Sumber/*Source*: 2022/2023 - Kementerian Agama, Data Semester Ganjil (Tahun)/ *Ministry of Religious Affairs, EMIS, odd semester 2023/2024 - Kementerian Agama, EMIS, data semester ganjil laporan sampai dengan 31 Desember 2023/ Ministry of Religious Affairs, EMIS, odd semester report data up to 31 December 2023*

**Tabel**  
**Table** 4.1.7

**Jumlah Sekolah, Guru, dan Murid Sekolah Menengah Atas (SMA) di Bawah Kementerian Pendidikan, Kebudayaan, Riset, dan Teknologi Menurut Kecamatan di Kabupaten Ogan Komering Ulu, 2022/2023 dan 2023/2024**  
***Number of Schools, Teachers, and Pupils in Senior High Schools Under The Ministry of Education, Culture, Research, and Technology by District in Ogan Komering Ulu Regency, 2022/2023 and 2023/2024***

Kecamatan District	Sekolah/Schools					
	Negeri/Public		Swasta/Private		Jumlah/Total	
	2022/2023	2023/2024	2022/2023	2023/2024	2022/2023	2023/2024
(1)	(2)	(3)	(4)	(5)	(6)	(7)
Lengkiti	2	2	1	1	3	3
Sosoh Buay Rayap	1	1	-	-	1	1
Pengandonan	1	1	1	1	2	2
Semidang Aji	1	1	1	1	2	2
Ulu Ogan	1	1	-	-	1	1
Muara Jaya	-	-	-	-	-	-
Peninjauan	3	3	1	1	4	4
Lubuk Batang	1	1	-	-	1	1
Sinar Peninjauan	1	1	-	-	1	1
Kedaton Peninjauan Raya	-	-	-	1	-	1
Baturaja Timur	3	3	7	7	10	10
Lubuk Raja	2	2	1	1	3	3
Baturaja Barat	1	1	1	1	2	2
<b>Ogan Komering Ulu</b>	<b>17</b>	<b>17</b>	<b>13</b>	<b>14</b>	<b>30</b>	<b>31</b>

Lanjutan Tabel/*Continued Table* 4.1.7

Kecamatan District	Guru <sup>1</sup> /Teachers <sup>1</sup>					
	Negeri/Public		Swasta/Private		Jumlah/Total	
	2022/2023	2023/2024	2022/2023	2023/2024	2022/2023	2023/2024
(1)	(8)	(9)	(10)	(11)	(12)	(13)
Lengkiti	46	48	10	6	56	54
Sosoh Buay Rayap	36	28	-	-	36	28
Pengandonan	27	32	14	11	41	43
Semidang Aji	39	39	15	12	54	51
Ulu Ogan	26	28	-	-	26	28
Muara Jaya	-	-	-	-	-	-
Peninjauan	87	83	21	10	108	93
Lubuk Batang	39	39	-	-	39	39
Sinar Peninjauan	32	33	-	-	32	33
Kedaton Peninjauan Raya	-	-	-	1	-	1
Baturaja Timur	154	152	88	84	242	236
Lubuk Raja	86	93	10	6	96	99
Baturaja Barat	61	61	10	9	71	70
<b>Ogan Komering Ulu</b>	<b>633</b>	<b>636</b>	<b>168</b>	<b>139</b>	<b>801</b>	<b>775</b>

Lanjutan Tabel/*Continued Table 4.1.7*

Kecamatan District	Murid/Pupils					
	Negeri/Public		Swasta/Private		Jumlah/Total	
	2022/2023	2023/2024	2022/2023	2023/2024	2022/2023	2023/2024
(1)	(14)	(15)	(16)	(17)	(18)	(19)
Lengkiti	567	585	57	61	624	646
Sosoh Buay Rayap	340	373	-	-	340	373
Pengandonan	596	627	139	130	735	757
Semidang Aji	566	571	257	239	823	810
Ulu Ogan	341	323	-	-	341	323
Muara Jaya	-	-	-	-	-	-
Peninjauan	1.024	1.059	93	128	1.117	1.187
Lubuk Batang	484	497	-	-	484	497
Sinar Peninjauan	455	453	-	-	455	453
Kedaton Peninjauan Raya	-	-	-	32	-	32
Baturaja Timur	2.315	2.409	943	971	3.258	3.380
Lubuk Raja	1.176	1.211	146	154	1.322	1.365
Baturaja Barat	820	829	157	125	977	954
<b>Ogan Komering Ulu</b>	<b>8.684</b>	<b>8.937</b>	<b>1.792</b>	<b>1.840</b>	<b>10.476</b>	<b>10.777</b>

Catatan/Note: <sup>1</sup> Jumlah guru termasuk kepala sekolah dan guru/*The total of teachers including headmaster and teacher*  
 Sumber/Source: Kementerian Pendidikan, Kebudayaan, Riset, dan Teknologi, data semester ganjil/*Ministry of Education, Culture, Research, and Technology, Basic Education Data System, odd semester report data*



**Tabel**  
**Table** 4.1.8

**Jumlah Sekolah, Guru, dan Murid Sekolah Menengah Kejuruan (SMK) di Bawah Kementerian Pendidikan, Kebudayaan, Riset, dan Teknologi Menurut Kecamatan di Kabupaten Ogan Komering Ulu, 2022/2023 dan 2023/2024**

*Number of Schools, Teachers, and Pupils in Vocational High Schools Under The Ministry of Education, Culture, Research, and Technology by District in Ogan Komering Ulu Regency, 2022/2023 and 2023/2024*

Kecamatan District	Sekolah/Schools					
	Negeri/Public		Swasta/Private		Jumlah/Total	
	2022/2023	2023/2024	2022/2023	2023/2024	2022/2023	2023/2024
(1)	(2)	(3)	(4)	(5)	(6)	(7)
Lengkiti	-	-	-	-	-	-
Sosoh Buay Rayap	-	-	-	-	-	-
Pengandonan	-	-	2	1	2	1
Semidang Aji	-	-	-	-	-	-
Ulu Ogan	-	-	-	-	-	-
Muara Jaya	-	-	-	-	-	-
Peninjauan	1	1	-	-	1	1
Lubuk Batang	-	-	-	-	-	-
Sinar Peninjauan	-	-	1	1	1	1
Kedaton Peninjauan Raya	-	-	-	-	-	-
Baturaja Timur	3	3	5	5	8	8
Lubuk Raja	1	1	-	-	1	1
Baturaja Barat	-	-	-	-	-	-
<b>Ogan Komering Ulu</b>	<b>5</b>	<b>5</b>	<b>8</b>	<b>7</b>	<b>13</b>	<b>12</b>

Lanjutan Tabel/*Continued Table 4.1.8*

Kecamatan <i>District</i>	Guru <sup>1</sup> / <i>Teachers</i> <sup>1</sup>					
	Negeri/ <i>Public</i>		Swasta/ <i>Private</i>		Jumlah/ <i>Total</i>	
	2022/2023	2023/2024	2022/2023	2023/2024	2022/2023	2023/2024
(1)	(8)	(9)	(10)	(11)	(12)	(13)
Lengkiti	-	-	-	-	-	-
Sosoh Buay Rayap	-	-	-	-	-	-
Pengandonan	-	-	9	2	9	2
Semidang Aji	-	-	-	-	-	-
Ulu Ogan	-	-	-	-	-	-
Muara Jaya	-	-	-	-	-	-
Peninjauan	14	26	-	-	14	26
Lubuk Batang	-	-	-	-	-	-
Sinar Peninjauan	-	-	13	14	13	14
Kedaton Peninjauan Raya	-	-	-	-	-	-
Baturaja Timur	232	232	63	60	295	292
Lubuk Raja	28	37	-	-	28	37
Baturaja Barat	-	-	-	-	-	-
<b>Ogan Komering Ulu</b>	<b>274</b>	<b>295</b>	<b>85</b>	<b>76</b>	<b>359</b>	<b>371</b>

Lanjutan Tabel/*Continued Table 4.1.8*

Kecamatan <i>District</i>	Murid/ <i>Pupils</i>					
	Negeri/ <i>Public</i>		Swasta/ <i>Private</i>		Jumlah/ <i>Total</i>	
	2022/2023	2023/2024	2022/2023	2023/2024	2022/2023	2023/2024
(1)	(14)	(15)	(16)	(17)	(18)	(19)
Lengkiti	-	-	-	-	-	-
Sosoh Buay Rayap	-	-	-	-	-	-
Pengandonan	-	-	166	127	166	127
Semidang Aji	-	-	-	-	-	-
Ulu Ogan	-	-	-	-	-	-
Muara Jaya	-	-	-	-	-	-
Peninjauan	116	244	-	-	116	244
Lubuk Batang	-	-	-	-	-	-
Sinar Peninjauan	-	-	51	76	51	76
Kedaton Peninjauan Raya	-	-	-	-	-	-
Baturaja Timur	3.157	3.323	1.068	923	4.225	4.246
Lubuk Raja	350	462	-	-	350	462
Baturaja Barat	-	-	-	-	-	-
<b>Ogan Komerling Ulu</b>	<b>3.623</b>	<b>4.029</b>	<b>1.285</b>	<b>1.126</b>	<b>4.908</b>	<b>5.155</b>

Catatan/*Note*: <sup>1</sup> Guru yang mengajar di 2 sekolah atau lebih dihitung di masing-masing sekolah. Jumlah guru termasuk kepala sekolah dan guru/*The teacher who taught in two schools or more counted in every school. The total of teachers including headmaster and teacher*

Sumber/*Source*: Kementerian Pendidikan, Kebudayaan, Riset, dan Teknologi, data semester ganjil/*Ministry of Education, Culture, Research, and Technology, Basic Education Data System, odd semester report data*

**Tabel**  
**Table** 4.1.9

**Jumlah Sekolah, Guru, dan Murid Madrasah Aliyah (MA)  
di Bawah Kementerian Agama Menurut Kecamatan  
di Kabupaten Ogan Komering Ulu, 2022/2023 dan  
2023/2024**

**Number of Schools, Teachers, and Pupils in Madrasah Aliyah  
(MA) Under the Ministry of Religious Affairs by District in  
Ogan Komering Ulu Regency, 2022/2023 and 2023/2024**

Kecamatan District	Sekolah/Schools					
	Negeri/Public		Swasta/Private		Jumlah/Total	
	2022/2023	2023/2024	2022/2023	2023/2024	2022/2023	2023/2024
(1)	(2)	(3)	(4)	(5)	(6)	(7)
Lengkiti	-	-	-	-	-	-
Sosoh Buay Rayap	-	-	-	-	-	-
Pengandonan	-	-	-	-	-	-
Semidang Aji	-	-	-	-	-	-
Ulu Ogan	-	-	-	-	-	-
Muara Jaya	-	-	-	-	-	-
Peninjauan	-	-	2	2	2	2
Lubuk Batang	-	-	1	1	1	1
Sinar Peninjauan	-	-	3	3	3	3
Kedaton Peninjauan Raya	-	-	-	-	-	-
Baturaja Timur	1	1	5	5	6	6
Lubuk Raja	-	-	3	3	3	3
Baturaja Barat	-	-	-	-	-	-
<b>Ogan Komering Ulu</b>	<b>1</b>	<b>1</b>	<b>14</b>	<b>14</b>	<b>15</b>	<b>15</b>

Lanjutan Tabel/*Continued Table* 4.1.9

Kecamatan District	Guru/Teachers					
	Negeri/Public		Swasta/Private		Jumlah/Total	
	2022/2023	2023/2024	2022/2023	2023/2024	2022/2023	2023/2024
(1)	(8)	(9)	(10)	(11)	(12)	(13)
Lengkiti	-	-	-	-	-	-
Sosoh Buay Rayap	-	-	-	-	-	-
Pengandonan	-	-	-	-	-	-
Semidang Aji	-	-	-	-	-	-
Ulu Ogan	-	-	-	-	-	-
Muara Jaya	-	-	-	-	-	-
Peninjauan	-	-	47	45	47	45
Lubuk Batang	-	-	13	11	13	11
Sinar Peninjauan	-	-	56	47	56	47
Kedaton Peninjauan Raya	-	-	-	-	-	-
Baturaja Timur	79	84	74	69	153	153
Lubuk Raja	-	-	44	51	44	51
Baturaja Barat	-	-	-	-	-	-
<b>Ogan Komering Ulu</b>	<b>79</b>	<b>84</b>	<b>234</b>	<b>223</b>	<b>313</b>	<b>307</b>

Lanjutan Tabel/*Continued Table 4.1.9*

Kecamatan District	Murid/Pupils					
	Negeri/Public		Swasta/Private		Jumlah/Total	
	2022/2023	2023/2024	2022/2023	2023/2024	2022/2023	2023/2024
(1)	(14)	(15)	(16)	(17)	(18)	(19)
Lengkiti	-	-	-	-	-	-
Sosoh Buay Rayap	-	-	-	-	-	-
Pengandonan	-	-	-	-	-	-
Semidang Aji	-	-	-	-	-	-
Ulu Ogan	-	-	-	-	-	-
Muara Jaya	-	-	-	-	-	-
Peninjauan	-	-	218	177	218	177
Lubuk Batang	-	-	47	69	47	69
Sinar Peninjauan	-	-	458	401	458	401
Kedaton Peninjauan Raya	-	-	-	-	-	-
Baturaja Timur	781	779	350	467	1.131	1.246
Lubuk Raja	-	-	310	287	310	287
Baturaja Barat	-	-	-	-	-	-
<b>Ogan Komering Ulu</b>	<b>781</b>	<b>779</b>	<b>1.383</b>	<b>1.401</b>	<b>2.164</b>	<b>2.180</b>

Sumber/Source: 2022/2023 - Kementerian Agama, Data Semester Ganjil (Tahun)/ Ministry of Religious Affairs, EMIS, odd semester 2023/2024 - Kementerian Agama, EMIS, data semester ganjil laporan sampai dengan 31 Desember 2023/ Ministry of Religious Affairs, EMIS, odd semester report data up to 31 December 2023

**Tabel**  
**Table** 4.1.10**Jumlah Mahasiswa berdasarkan Perguruan Tinggi di Kabupaten Ogan Komering Ulu, 2022 dan 2023**  
**Number of College Students by Universities in Ogan Komering Ulu Regency, 2022 and 2023**

Perguruan Tinggi University	2022	2023
(1)	(4)	(5)
Universitas Baturaja	2.257	3.057
Sekolah Tinggi Agama Islam Baturaja	980	1.015
Sekolah Tinggi Ilmu Ekonomi Dwi Sakti Baturaja	186	161*
Sekolah Tinggi Ilmu Kesehatan Al Ma Arif	...	...
Universitas Mahakarya Asia	1.188	702*
Poltekkes Kemenkes Palembang	225	257

Sumber/Source: 2022 - Kementerian Pendidikan dan Kebudayaan, Pangkalan Data Pendidikan Tinggi, data semester ganjil 2022, diakses 20 Februari 2023/Ministry of Education and Culture, Pangkalan Data Pendidikan Tinggi, odd semester 2022, accessed on February, 20<sup>th</sup> 2023  
2023 - Perguruan Tinggi  
2023(\*) - Kementerian Pendidikan dan Kebudayaan, Pangkalan Data Pendidikan Tinggi, data semester ganjil 2023/Ministry of Education and Culture, Pangkalan Data Pendidikan Tinggi, odd semester 2023

**Tabel**  
**Table** 4.1.11

**Angka Partisipasi Murni (APM) dan Angka Partisipasi Kasar (APK) Menurut Jenjang Pendidikan di Kabupaten Ogan Komering Ulu, 2022 dan 2023**  
**Net Enrollment Rate and Gross Enrollment Ratio by Educational Level in Ogan Komering Ulu Regency, 2022 and 2023**

Jenjang Pendidikan <i>Educational Level</i>	Angka Partisipasi Murni (APM) <i>Net Enrollment Rate</i>		Angka Partisipasi Kasar (APK) <i>Gross Enrollment Ratio</i>	
	2022	2023	2022	2023
(1)	(2)	(3)	(4)	(5)
SD/MI/Sederajat <i>Primary School</i>	98,88	98,79	110,71	110,45
SMP/MTs/ Sederajat <i>Lower Secondary School</i>	75,23	79,50	87,57	91,48
SMA/SMK/MA/Sederajat <i>Upper Secondary School</i>	65,50	68,25	84,78	87,64

Sumber/Source: Badan Pusat Statistik, Survei Sosial Ekonomi Nasional (Susenas)/BPS-Statistics Indonesia, National Socioeconomic Survey



**Tabel**  
**Table** 4.1.12

**Persentase Penduduk Berumur 15 Tahun ke Atas yang Melek Huruf Menurut Kelompok Umur di Kabupaten Ogan Komering Ulu, 2022 dan 2023**  
*Percentage of Literate People Aged 15 Years and Over by Age Group in Ogan Komering Ulu Regency, 2022 and 2023*

<b>Kelompok Umur</b> <i>Age Group</i>	<b>2022</b>	<b>2023</b>
(1)	(2)	(3)
15–19	99,44	100,00
20–24	100,00	100,00
25–29	100,00	99,78
30–34	99,53	100,00
35–39	98,77	98,49
40–44	99,45	100,00
45–49	98,28	100,00
50+	97,04	96,57
<b>Jumlah/Total</b>	<b>98,76</b>	<b>98,92</b>
<b>15–24</b>	<b>99,72</b>	<b>99,73</b>
<b>15–44</b>	<b>99,54</b>	<b>100,00</b>
<b>15+</b>	<b>98,76</b>	<b>98,92</b>
<b>45+</b>	<b>97,35</b>	<b>97,44</b>

Sumber/Source: Badan Pusat Statistik, Survei Sosial Ekonomi Nasional (Susenas)/BPS-Statistics Indonesia, National Socioeconomic Survey

**Tabel** 4.1.13 **Angka Partisipasi Sekolah (APS) di Kabupaten Ogan Komering Ulu, 2022 dan 2023**  
**Table** *School Participation Rate in Ogan Komering Ulu Regency, 2022 and 2023*

Angka Partisipasi Sekolah School Participation Rate	2022	2023
(1)	(2)	(3)
7-12	99,85	99,05
13-15	94,54	94,88
16-18	77,13	77,59

Sumber/Source: Badan Pusat Statistik, Survei Sosial Ekonomi Nasional (Susenas)/BPS-Statistics Indonesia, National Socioeconomic Survey

**Tabel**  
**Table** 4.1.14

**Jumlah Desa<sup>1</sup>/Kelurahan yang Memiliki Fasilitas Sekolah Menurut Kecamatan dan Tingkat Pendidikan di Kabupaten Ogan Komering Ulu, 2019–2021**  
**Number of Villages<sup>1</sup>/Kelurahan Having Educational Facilities by District and Educational Level in Ogan Komering Ulu Regency, 2019–2021**

Kecamatan <i>District</i>	SD <i>Primary School</i>		
	2019	2020	2021
(1)	(2)	(3)	(4)
Lengkiti	20	20	20
Sosoh Buay Rayap	8	9	9
Pengandonan	7	7	7
Semidang Aji	17	17	17
Ulu Ogan	6	6	6
Muara Jaya	5	5	5
Peninjauan	16	16	16
Lubuk Batang	15	15	15
Sinar Peninjauan	6	6	6
Kedaton Peninjauan Raya	8	8	8
Baturaja Timur	13	13	13
Lubuk Raja	7	7	7
Baturaja Barat	10	10	10
<b>Ogan Komering Ulu</b>	<b>138</b>	<b>139</b>	<b>139</b>

Lanjutan Tabel/*Continued Table* 4.1.14

Kecamatan <i>District</i>	SMP <i>Junior High School</i>		
	2019	2020	2021
(1)	(5)	(6)	(7)
Lengkiti	6	6	6
Sosoh Buay Rayap	2	2	2
Pengandonan	2	2	2
Semidang Aji	5	5	5
Ulu Ogan	1	1	1
Muara Jaya	3	2	2
Peninjauan	7	7	7
Lubuk Batang	6	6	6
Sinar Peninjauan	5	5	5
Kedaton Peninjauan Raya	3	3	3
Baturaja Timur	10	10	10
Lubuk Raja	6	6	6
Baturaja Barat	6	6	6
<b>Ogan Komering Ulu</b>	<b>62</b>	<b>61</b>	<b>61</b>

Lanjutan Tabel/*Continued Table* 4.1.14

Kecamatan <i>District</i>	SMA <i>Senior High School</i>		
	2019	2020	2021
(1)	(8)	(9)	(10)
Lengkiti	3	3	3
Sosoh Buay Rayap	1	1	1
Pengandonan	2	2	2
Semidang Aji	2	2	2
Ulu Ogan	1	1	1
Muara Jaya	–	–	–
Peninjauan	3	3	3
Lubuk Batang	2	2	2
Sinar Peninjauan	1	2	2
Kedaton Peninjauan Raya	1	1	2
Baturaja Timur	6	6	6
Lubuk Raja	5	5	5
Baturaja Barat	2	2	2
<b>Ogan Komering Ulu</b>	<b>29</b>	<b>30</b>	<b>31</b>

Lanjutan Tabel/*Continued Table* 4.1.14

Kecamatan <i>District</i>	SMK <i>Vocational School</i>		
	2019	2020	2021
(1)	(11)	(12)	(13)
Lengkiti	–	–	–
Sosoh Buay Rayap	–	–	–
Pengandonan	2	2	2
Semidang Aji	–	–	–
Ulu Ogan	–	–	–
Muara Jaya	–	–	–
Peninjauan	–	–	–
Lubuk Batang	–	–	–
Sinar Peninjauan	–	–	–
Kedaton Peninjauan Raya	–	–	–
Baturaja Timur	5	5	5
Lubuk Raja	1	1	1
Baturaja Barat	–	–	–
<b>Ogan Komering Ulu</b>	<b>8</b>	<b>8</b>	<b>8</b>

Lanjutan Tabel/*Continued Table* 4.1.14

Kecamatan <i>District</i>	Perguruan Tinggi <i>University</i>		
	2019	2020	2021
(1)	(14)	(15)	(16)
Lengkiti	–	–	–
Sosoh Buay Rayap	–	–	–
Pengandonan	–	–	–
Semidang Aji	–	–	–
Ulu Ogan	–	–	–
Muara Jaya	–	–	–
Peninjauan	–	–	–
Lubuk Batang	–	–	–
Sinar Peninjauan	–	–	–
Kedaton Peninjauan Raya	–	–	–
Baturaja Timur	5	5	5
Lubuk Raja	1	1	1
Baturaja Barat	–	–	–
<b>Ogan Komering Ulu</b>	<b>6</b>	<b>6</b>	<b>6</b>

Catatan/*Note*: <sup>1</sup> Desa pada tabel ini termasuk Unit Permukiman Transmigrasi (UPT) yang masih dibina oleh kementerian terkait dan nagari di Provinsi Sumatera Barat/*Villages in this table include Transmigration Settlement Unit which is still fostered by the relevant ministries and the nagari in the Province of Sumatera Barat*

Sumber/*Source*: Badan Pusat Statistik, Pendataan Potensi Desa (Podes)/ *BPS-Statistics Indonesia, Village Potential Data Collection*

## 4.2 KESEHATAN HEALTH

**Tabel** 4.2.1 **Jumlah Desa<sup>1</sup>/Kelurahan Yang Memiliki Sarana Kesehatan Menurut Kecamatan di Kabupaten Ogan Komering Ulu, 2019–2021**  
**Table** 4.2.1 **Number of Villages<sup>1</sup>/Kelurahan Having Health Facilities by District in Ogan Komering Ulu Regency, 2019–2021**

Kecamatan <i>District</i>	Rumah Sakit <i>Hospital</i>		
	2019	2020	2021
(1)	(2)	(3)	(4)
Lengkiti	–	–	–
Sosoh Buay Rayap	–	–	–
Pengandonan	–	–	–
Semidang Aji	–	–	–
Ulu Ogan	–	–	–
Muara Jaya	–	–	–
Peninjauan	–	–	–
Lubuk Batang	–	–	–
Sinar Peninjauan	–	–	–
Kedaton Peninjauan Raya	–	–	–
Baturaja Timur	3	3	4
Lubuk Raja	–	–	–
Baturaja Barat	–	–	–
<b>Ogan Komering Ulu</b>	<b>3</b>	<b>3</b>	<b>4</b>



Lanjutan Tabel/*Continued Table* 4.2.1

Kecamatan <i>District</i>	Rumah Sakit Bersalin <i>Maternity Hospital</i>		
	2019	2020	2021
(1)	(5)	(6)	(7)
Lengkiti	–	–	–
Sosoh Buay Rayap	–	–	–
Pengandonan	–	–	–
Semidang Aji	–	–	–
Ulu Ogan	–	–	–
Muara Jaya	–	–	–
Peninjauan	–	–	–
Lubuk Batang	–	–	–
Sinar Peninjauan	–	–	–
Kedaton Peninjauan Raya	–	–	–
Baturaja Timur	1	–	–
Lubuk Raja	–	–	–
Baturaja Barat	–	–	–
<b>Ogan Komerling Ulu</b>	<b>1</b>	<b>–</b>	<b>–</b>

Lanjutan Tabel/*Continued Table 4.2.1*

Kecamatan <i>District</i>	Poliklinik <i>Polyclinic</i>		
	2019	2020	2021
(1)	(8)	(9)	(10)
Lengkiti	–	–	–
Sosoh Buay Rayap	–	–	–
Pengandonan	–	–	–
Semidang Aji	–	–	–
Ulu Ogan	–	–	–
Muara Jaya	–	–	–
Peninjauan	1	1	–
Lubuk Batang	–	–	–
Sinar Peninjauan	–	–	–
Kedaton Peninjauan Raya	2	2	2
Baturaja Timur	3	3	3
Lubuk Raja	1	1	1
Baturaja Barat	–	–	–
<b>Ogan Komering Ulu</b>	<b>7</b>	<b>7</b>	<b>6</b>

Lanjutan Tabel/*Continued Table 4.2.1*

Kecamatan <i>District</i>	Puskesmas <i>Public Health Center</i>		
	2019	2020	2021
(1)	(11)	(12)	(13)
Lengkiti	2	1	1
Sosoh Buay Rayap	1	1	1
Pengandonan	1	1	1
Semidang Aji	2	2	2
Ulu Ogan	1	1	1
Muara Jaya	1	1	1
Peninjauan	2	2	2
Lubuk Batang	1	1	1
Sinar Peninjauan	1	1	1
Kedaton Peninjauan Raya	2	2	2
Baturaja Timur	4	4	4
Lubuk Raja	2	1	1
Baturaja Barat	1	1	1
<b>Ogan Komerang Ulu</b>	<b>21</b>	<b>19</b>	<b>19</b>

Lanjutan Tabel/*Continued Table 4.2.1*

Kecamatan <i>District</i>	Puskesmas Pembantu <i>Subsidiary of Public Health Center</i>		
	2019	2020	2021
(1)	(14)	(15)	(16)
Lengkiti	1	1	1
Sosoh Buay Rayap	4	3	3
Pengandonan	–	–	–
Semidang Aji	4	4	4
Ulu Ogan	1	1	1
Muara Jaya	1	1	1
Peninjauan	7	7	7
Lubuk Batang	5	5	5
Sinar Peninjauan	4	4	4
Kedaton Peninjauan Raya	2	2	2
Baturaja Timur	9	8	7
Lubuk Raja	4	3	3
Baturaja Barat	4	4	3
<b>Ogan Komering Ulu</b>	<b>46</b>	<b>43</b>	<b>41</b>

Lanjutan Tabel/Continued Table 4.2.1

Kecamatan District	Apotek Pharmacy		
	2019	2020	2021
(1)	(17)	(18)	(19)
Lengkiti	–	–	–
Sosoh Buay Rayap	–	–	–
Pengandonan	–	–	–
Semidang Aji	2	2	2
Ulu Ogan	–	–	–
Muara Jaya	–	–	–
Peninjauan	2	2	2
Lubuk Batang	–	–	–
Sinar Peninjauan	–	–	–
Kedaton Peninjauan Raya	–	–	–
Baturaja Timur	8	8	8
Lubuk Raja	3	3	2
Baturaja Barat	–	1	2
<b>Ogan Komering Ulu</b>	<b>15</b>	<b>16</b>	<b>16</b>

Catatan/Note: <sup>1</sup> Desa pada tabel ini termasuk Unit Permukiman Transmigrasi (UPT) yang masih dibina oleh kementerian terkait dan nagari di Provinsi Sumatera Barat/Villages in this table include Transmigration Settlement Unit which is still fostered by the relevant ministries and the nagari in the Province of Sumatera Barat

Sumber/Source: Badan Pusat Statistik, Pendataan Potensi Desa (Podes)/BPS-Statistics Indonesia, Village Potential Data Collecting

**Tabel 4.2.2** Jumlah Tenaga Kesehatan Menurut Kecamatan di Kabupaten Ogan Komering Ulu, 2023  
*Number of Health Human Resources by District in Ogan Komering Ulu Regency, 2023*

Kecamatan District	Tenaga Medis <sup>1</sup> Medical Worker <sup>1</sup>	Psikologi Klinis Clinical Psychology	Tenaga Keperawatan Nursing Worker	Tenaga Kebidanan Midwifery Worker	Tenaga Kefarmasian Pharmaceutical Worker
(1)	(2)	(3)	(4)	(5)	(6)
Lengkiti	4	-	47	68	1
Sosoh Buay Rayap	3	-	24	45	3
Pengandonan	3	-	25	28	2
Semidang Aji	6	-	38	64	0
Ulu Ogan	4	-	20	21	1
Muara Jaya	2	-	19	23	1
Peninjauan	7	-	57	89	3
Lubuk Batang	6	-	50	102	4
Sinar Peninjauan	6	-	39	59	4
Kedaton Peninjauan Raya	3	-	18	45	1
Baturaja Timur	175	1	144	169	14
Lubuk Raja	4	-	50	73	2
Baturaja Barat	3	-	40	70	5
<b>Ogan Komering Ulu</b>	<b>226</b>	<b>1</b>	<b>571</b>	<b>856</b>	<b>41</b>

Lanjutan Tabel/*Continued Table* 4.2.2

Kecamatan <i>District</i>	Tenaga Kesehatan Masyarakat <i>Public Health worker</i>	Tenaga Kesehatan Lingkungan <i>Enviromental Health Worker</i>	Tenaga Gizi <i>Nutritionist</i>	Tenaga Keterampilan Fisik <i>Physical Therapists</i>
(1)	(7)	(8)	(9)	(10)
Lengkiti	4	1	1	0
Sosoh Buay Rayap	0	3	2	0
Pengandonan	4	1	0	0
Semidang Aji	4	1	1	0
Ulu Ogan	1	2	2	0
Muara Jaya	3	0	0	0
Peninjauan	2	5	2	0
Lubuk Batang	2	2	1	0
Sinar Peninjauan	3	2	2	0
Kedaton Peninjauan Raya	2	2	2	0
Baturaja Timur	34	17	27	0
Lubuk Raja	3	2	3	0
Baturaja Barat	1	1	1	0
<b>Ogan Komering Ulu</b>	<b>63</b>	<b>39</b>	<b>44</b>	<b>0</b>

Lanjutan Tabel/*Continued Table 4.2.2*

Kecamatan <i>District</i>	Tenaga Keteknisan Medis <i>Medical Technicians</i>	Tenaga Teknik Biomedika <i>Biomedical Engineer</i>	Tenaga Kesehatan Tradisional <i>Traditional Health Worker</i>
(1)	(11)	(12)	(13)
Lengkiti	-	5	-
Sosoh Buay Rayap	-	1	-
Pengandonan	-	0	-
Semidang Aji	-	2	-
Ulu Ogan	-	0	-
Muara Jaya	-	2	-
Peninjauan	-	2	-
Lubuk Batang	-	0	-
Sinar Peninjauan	-	1	-
Kedaton Peninjauan Raya	-	0	-
Baturaja Timur	63	40	-
Lubuk Raja	-	0	-
Baturaja Barat	-	1	-
<b>Ogan Komering Ulu</b>	<b>63</b>	<b>54</b>	<b>-</b>

Catatan/*Note*: <sup>1</sup> Tenaga medis terdiri atas dokter, dokter gigi, dokter spesialis, dan dokter gigi spesialis baik di dalam maupun di luar negeri yang diakui oleh Pemerintah RI sesuai dengan peraturan perundang-undangan (UU No. 29 Tahun 2004 tentang Praktik Kedokteran)/*Medical worker includes doctor, dentist, medical specialist, and dentist specialist at home and abroad recognized by Indonesian government in accordance with the laws and regulations (Law No. 29 year 2004 about Medical Practice)*

Sumber/*Source*: Dinas Kesehatan Kabupaten Ogan Komering Ulu/*Health Service of Ogan Komering Ulu Regency*



**Tabel**  
**Table** 4.2.3

**Jumlah Rumah Sakit Umum, Rumah Sakit Khusus, dan Puskesmas Menurut Kecamatan di Kabupaten Ogan Komering Ulu, 2022 dan 2023**  
**Number of General Hospital, Specialized Hospital, dan Public Health Center by District in Ogan Komering Ulu Regency, 2022 and 2023**

Kecamatan District	Rumah Sakit Umum General Hospital		Rumah Sakit Khusus Specialized Hospital	
	2022	2023	2022	2023
(1)	(2)	(3)	(4)	(5)
Lengkiti	-	-	-	-
Sosoh Buay Rayap	-	-	-	-
Pengandonan	-	-	-	-
Semidang Aji	-	-	-	-
Ulu Ogan	-	-	-	-
Muara Jaya	-	-	-	-
Peninjauan	-	-	-	-
Lubuk Batang	-	-	-	-
Sinar Peninjauan	-	-	-	-
Kedaton Peninjauan Raya	-	-	-	-
Baturaja Timur	3	4	4	4
Lubuk Raja	-	-	-	-
Baturaja Barat	-	-	-	-
<b>Ogan Komering Ulu</b>	<b>3</b>	<b>4</b>	<b>4</b>	<b>4</b>

Lanjutan Tabel/*Continued Table* 4.2.3

Kecamatan <i>District</i>	Puskesmas <sup>1</sup> Rawat Inap <i>Public Health Center<sup>1</sup> with Inpatient Care</i>		Puskesmas <sup>1</sup> Non Rawat Inap <i>Public Health Center<sup>1</sup> without Inpatient Care</i>	
	2022	2023	2022	2023
(1)	(6)	(7)	(8)	(9)
Lengkiti	1	1	-	-
Sosoh Buay Rayap	-	-	1	1
Pengandonan	1	1	-	-
Semidang Aji	-	-	2	2
Ulu Ogan	1	1	-	-
Muara Jaya	-	-	1	1
Peninjauan	1	1	1	1
Lubuk Batang	-	-	1	1
Sinar Peninjauan	1	1	-	-
Kedaton Peninjauan Raya	-	1	1	-
Baturaja Timur	-	-	4	4
Lubuk Raja	1	1	-	-
Baturaja Barat	-	-	1	1
<b>Ogan Komering Ulu</b>	<b>6</b>	<b>7</b>	<b>12</b>	<b>11</b>

Catatan/*Note*: <sup>1</sup> Puskesmas yang teregistrasi/*Registered Public Health Center*

Sumber/*Source*: Dinas Kesehatan Kabupaten Ogan Komering Ulu/*Health Service of Ogan Komering Ulu Regency*

**Tabel**  
**Table** 4.2.4

**Persentase Penduduk yang Mempunyai Keluhan Kesehatan Selama Sebulan Terakhir Menurut Kecamatan di Kabupaten Ogan Komering Ulu, 2018-2023**  
*Percentage of People Who Had Health Complaint During a Month Prior to The Survey by District in Ogan Komering Ulu Regency, 2018-2023*

Kecamatan District	2018	2019	2020	2021	2022	2023
(1)	(2)	(3)	(4)	(5)	(6)	(7)
Lengkiti	...	...	...	...	...	...
Sosoh Buay Rayap	...	...	...	...	...	...
Pengandonan	...	...	...	...	...	...
Semidang Aji	...	...	...	...	...	...
Ulu Ogan	...	...	...	...	...	...
Muara Jaya	...	...	...	...	...	...
Peninjauan	...	...	...	...	...	...
Lubuk Batang	...	...	...	...	...	...
Sinar Peninjauan	...	...	...	...	...	...
Kedaton Peninjauan Raya	...	...	...	...	...	...
Baturaja Timur	...	...	...	...	...	...
Lubuk Raja	...	...	...	...	...	...
Baturaja Barat	...	...	...	...	...	...
<b>Ogan Komering Ulu</b>	<b>27,47</b>	<b>32,00</b>	<b>38,62</b>	<b>43,28</b>	<b>17,24</b>	<b>24,20</b>

Sumber/Source: Dinas Kesehatan Kabupaten Ogan Komering Ulu/Health Service of Ogan Komering Ulu Regency

**Tabel 4.2.5** Jumlah Dokter Spesialis, Dokter Umum, dan Dokter Gigi Menurut Sarana Pelayanan Kesehatan di Kabupaten Ogan Komering Ulu, 2023  
*Number of Specialist Doctor, Generalist Doctor, and Dentist by Type of Health Facility in Ogan Komering Ulu Regency, 2023*

Unit Kerja <i>Work Unit</i>	Dokter Spesialis <i>Specialist Doctors</i>	Dokter Umum <i>Generalist Doctors</i>	Dokter Gigi <i>Dentist</i>
(1)	(2)	(3)	(4)
Puskesmas <i>Public Health</i>	0	65	11
Rumah Sakit <i>Hospital</i>	49	97	4
<b>Jumlah Total</b>	<b>49</b>	<b>162</b>	<b>15</b>

Sumber/Source: Dinas Kesehatan Kabupaten Ogan Komering Ulu/*Health Service of Ogan Komering Ulu Regency*

**Tabel**  
**Table** 4.2.6

**Jumlah Kasus 10 Penyakit Terbanyak di Kabupaten Ogan  
Komerling Ulu, 2023**  
*Number of Cases of The 10 Most Diseases in Ogan Komerling  
Ulu Regency, 2023*

<b>Jenis Penyakit</b> <i>Type of Disease</i>	<b>Jumlah Kasus</b> <i>Number of Cases</i>
(1)	(2)
Influenza	11.645
Gastritis	10.803
Hipertensi Esensial	8.073
Athritis Rheumatoid (Rematik)	4.057
Diare Tanpa Dehidrasi	2.287
ISPA	2.147
Dermatitis Kontak Alergi	1.849
Migren (Cephalgia)	1.316
Konjungivitas Alergi	1.278
Diabetes Melitus Tipe 1 & 2	964

Sumber/Source: Dinas Kesehatan Kabupaten Ogan Komerling Ulu/Health Service of Ogan Komerling Ulu Regency

**Tabel**  
**Table 4.2.7**

**Jumlah Bayi Lahir, Bayi Berat Badan Lahir Rendah (BBLR), BBLR Dirujuk, dan Bergizi Buruk Menurut Kecamatan di Kabupaten Ogan Komering Ulu, 2023**  
**Number of Births, Babies with Low Birth Weights (LBW), Treated LBW, and Malnutrition by District in Ogan Komering Ulu Regency, 2023**

Kecamatan <i>District</i>	Bayi Lahir <i>Births</i>	BBLR/LBW		Gizi Buruk <i>Malnutrition</i>
		Jumlah <i>Total</i>	Dirujuk <i>Treated</i>	
(1)	(2)	(3)	(4)	(5)
Lengkiti	424	0	0	18
Sosoh Buay Rayap	215	0	0	0
Pengandonan	155	0	0	1
Semidang Aji	431	3	3	0
Ulu Ogan	143	0	0	1
Muara Jaya	107	0	0	0
Peninjauan	519	3	3	0
Lubuk Batang	512	6	6	0
Sinar Peninjauan	326	11	11	0
Kedaton Peninjauan Raya	235	0	0	0
Baturaja Timur	1.679	2	2	2
Lubuk Raja	392	24	24	0
Baturaja Barat	482	2	2	4
<b>Ogan Komering Ulu</b>	<b>5.620</b>	<b>51</b>	<b>51</b>	<b>26</b>

Sumber/Source: Dinas Kesehatan Kabupaten Ogan Komering Ulu/Health Service of Ogan Komering Ulu Regency

**Tabel  
Table** 4.2.8

**Jumlah Ibu Hamil, Melakukan Kunjungan K1, Melakukan Kunjungan K4, Kurang Energi Kronis (KEK), dan Mendapat Tablet Zat Besi (Fe) di Kabupaten Ogan Komering Ulu, 2019-2023**  
*Number of Pregnant Women, Those with One Visit and Four Visits of Antenatal Care, Chronic Energy Deficiency (CED), and Receiving Iron Supplement in Ogan Komering Ulu Regency, 2019-2023*

Tahun Years	Jumlah Ibu Hamil Pregnant Woman	Melakukan Kunjungan K1 One Visit	Melakukan Kunjungan K4 Four Visits	Kurang Energi Kronis (KEK) Chronic Energy Deficiency (CED)	Mendapat Zat Besi (Fe)* Receiving Iron Supplement
(1)	(2)	(3)	(4)	(5)	(6)
2019	9.360	8.823	8.245	742	8.151
2020	8.245	7.939	7.217	808	7.217
2021	7.366	7.332	6.652	592	6.652
2022	7.374	6.779	5.829	389	6.810
2023	6.439	6.143	5.408	487	6.041

Catatan/Note: Zat Besi Fe merupakan penjumlahan Fe<sub>1</sub> dan Fe<sub>2</sub>

Sumber/Source: Dinas Kesehatan Kabupaten Ogan Komering Ulu/Health Service of Ogan Komering Ulu Regency

**Tabel 4.2.9** Jumlah Remaja Usia 15-24 Tahun yang Mendapat Penyuluhan Tentang Kesehatan Reproduksi (Kespro), HIV/AIDS, dan Keluarga Berencana (KB) Menurut Kecamatan di Kabupaten Ogan Komerling Ulu, 2022  
*Number of Young People Aged 15-24 Who Had Counselling on Reproductive Health, HIV/AIDS, and Family Planning by District in Ogan Komerling Ulu Regency, 2022*

Kecamatan District	Penyuluhan Kespro Reproductive Health Counselling	Penyuluhan HIV/AIDS HIV/AIDS Counselling	Penyuluhan KB Family Planning Counselling
(1)	(2)	(3)	(4)
Lengkiti	490	403	435
Sosoh Buay Rayap	220	186	30
Pengandonan	120	170	340
Semidang Aji	774	719	298
Ulu Ogan	600	840	420
Muara Jaya	320	122	1148
Peninjauan	600	1.625	1.332
Lubuk Batang	1.869	270	375
Sinar Peninjauan	292	1.257	289
Kedaton Peninjauan Raya	569	759	551
Baturaja Timur	2.385	2.445	2.016
Lubuk Raja	1.243	330	1.094
Baturaja Barat	117	75	1005
<b>Ogan Komerling Ulu</b>	<b>9.599</b>	<b>9.201</b>	<b>9.333</b>

Sumber/Source: Dinas Kesehatan Kabupaten Ogan Komerling Ulu/Health Service of Ogan Komerling Ulu Regency



**Tabel 4.2.10**  
**Table**

**Jumlah Kasus HIV/AIDS, IMS, DBD, Diare, TB, dan Malaria Menurut Kecamatan di Kabupaten Ogan Komering Ulu, 2023**

*Number of Cases of HIV/AIDS, Sexually Transmitted Infection, Dengeu Fever, Diarrhea, Tuberculosis (TB) and Malaria by District in Ogan Komering Ulu Regency, 2023*

Kecamatan District	HIV/AIDS	IMS Sexually Transmitted Infection	DBD Dengeu Fever	Diare Diarrhea	TB Tuber- culosis	Malaria Malaria
(1)	(2)	(3)	(4)	(5)	(6)	(7)
Lengkiti	-	-	1	52	45	-
Sosoh Buay Rayap	-	-	5	30	17	0
Pengandonan	-	-	0	80	24	0
Semidang Aji	1	-	2	121	35	0
Ulu Ogan	-	-	0	70	10	0
Muara Jaya	-	-	0	36	6	0
Peninjauan	2	-	2	253	43	0
Lubuk Batang	2	-	2	260	34	0
Sinar Peninjauan	-	-	1	143	18	0
Kedaton Peninjauan Raya	-	-	0	102	9	0
Baturaja Timur	5	-	59	676	500	0
Lubuk Raja	-	-	2	262	31	0
Baturaja Barat	2	-	37	189	97	0
<b>Ogan Komering Ulu</b>	<b>12</b>	<b>-</b>	<b>111</b>	<b>2.274</b>	<b>869</b>	<b>0</b>

Sumber/Source: Dinas Kesehatan Kabupaten Ogan Komering Ulu/Health Service of Ogan Komering Ulu Regency

**Tabel 4.2.11** Jumlah Pasangan Usia Subur dan Peserta KB Aktif Menurut Kecamatan di Kabupaten Ogan Komering Ulu, 2022  
*Number of Eligible Couples and Family Planning Participants by District in Ogan Komering Ulu Regency, 2023*

Kecamatan District	Jumlah PUS Eligible Couples	Peserta KB Aktif Family Planning Participants			Kondom Condom
		IUD	MOW	MOP	
(1)	(2)	(3)	(4)	(5)	(6)
Lengkiti	4.858	178	8	2	3
Sosoh Buay Rayap	2.377	58	27	3	64
Pengandonan	1.770	42	6	1	69
Semidang Aji	4.950	33	42	0	112
Ulu Ogan	1.743	0	0	0	41
Muara Jaya	1.325	0	0	0	290
Peninjauan	5.777	0	46	5	176
Lubuk Batang	5.428	333	14	1	26
Sinar Peninjauan	4.077	64	55	6	77
Kedaton Peninjauan Raya	2.206	35	2	0	89
Baturaja Timur	18.138	787	85	7	1.672
Lubuk Raja	5.507	128	68	54	131
Baturaja Barat	6.423	174	88	20	68
<b>Ogan Komering Ulu</b>	<b>64.579</b>	<b>1.998</b>	<b>441</b>	<b>99</b>	<b>2.815</b>

Sumber/Source: Dinas Kesehatan Kabupaten Ogan Komering Ulu/Health Service of Ogan Komering Ulu Regency

Lanjutan Tabel/*Continued Table* 4.2.11

Kecamatan <i>District</i>	Peserta KB Aktif <i>Family Planning Participants</i>			Jumlah <i>Total</i>
	Implan <i>Implants</i>	Suntikan <i>Injections</i>	Pil <i>Pil</i>	
(1)	(7)	(8)	(9)	(10)
Lengkiti	318	2.748	771	4.625
Sosoh Buay Rayap	408	1.368	435	2.360
Pengandonan	300	578	325	1.321
Semidang Aji	497	2.558	1.168	4.410
Ulu Ogan	38	887	777	1.748
Muara Jaya	276	311	271	1.148
Peninjauan	742	2.943	581	4.602
Lubuk Batang	1.128	2.331	716	5.428
Sinar Peninjauan	621	1.983	377	3.183
Kedaton Peninjauan Raya	238	976	336	1.676
Baturaja Timur	749	6.997	5.088	15.335
Lubuk Raja	933	2.419	1.020	4.753
Baturaja Barat	515	3.522	1.275	5.662
<b>Ogan Komering Ulu</b>	<b>7.363</b>	<b>29.571</b>	<b>13.140</b>	<b>55.367</b>

Sumber/*Source*: Dinas Kesehatan Kabupaten Ogan Komering Ulu/*Health Service of Ogan Komering Ulu Regency*

### 4.3 AGAMA DAN SOSIAL LAINNYA RELIGION AND OTHER SOCIAL AFFAIRS

**Tabel 4.3.1** Jumlah Penduduk Menurut Kecamatan dan Agama yang Dianut di Kabupaten Ogan Komering Ulu, 2023  
*Population by District and Religion in Ogan Komering Ulu Regency, 2023*

Kecamatan <i>District</i>	Islam	Protestan <i>Protestant</i>	Katolik <i>Catholic</i>	Hindu	Budha <i>Buddha</i>	Lainnya <i>Others</i>
(1)	(2)	(3)	(4)	(5)	(6)	(7)
Lengkiti	26.499	-	-	-	-	-
Sosoh Buay Rayap	13.455	35	15	14	48	-
Pengandonan	10.139	-	-	-	-	-
Semidang Aji	27.598	18	1	504	504	-
Ulu Ogan	9.150	-	-	-	-	-
Muara Jaya	7.354	-	-	-	-	-
Peninjauan	42.735	139	-	1.390	1.343	-
Lubuk Batang	31.230	35	85	225	121	-
Sinar Peninjauan	22.279	429	165	178	212	-
Kedaton Peninjauan Raya	-	-	-	-	-	-
Baturaja Timur	105.542	1.517	1.955	305	628	5
Lubuk Raja	29.756	180	240	-	-	-
Baturaja Barat	36.730	95	1.108	25	5	-
<b>Ogan Komering Ulu</b>	<b>362.467</b>	<b>2.448</b>	<b>3.569</b>	<b>2.641</b>	<b>2.861</b>	<b>5</b>

Sumber/Source: Kementerian Agama Kabupaten Ogan Komering Ulu/ Office of the Departement Religion Affairs of Ogan Komering Ulu Regency

**Tabel**  
**Table** 4.3.2**Jumlah Tempat Peribadatan Menurut Kecamatan di  
Kabupaten Ogan Komering Ulu, 2023**  
*Number of Places of Worship by District in Ogan Komering  
Ulu Regency, 2023*

Kecamatan District	Masjid Mosque	Mushola Mushola	Gereja Protestan Christian Church	Gereja Katholik Catholic Church	Pura Temple	Vihara Vihara
(1)	(2)	(3)	(4)	(5)	(6)	(7)
Lengkiti	33	3	-	1	-	-
Sosoh Buay Rayap	12	13	1	1	-	-
Pengandonan	14	1	-	1	-	-
Semidang Aji	29	-	1	1	-	-
Ulu Ogan	8	-	-	-	4	-
Muara Jaya	6	-	-	-	-	-
Peninjauan	46	21	4	4	-	-
Lubuk Batang	39	28	1	2	5	-
Sinar Peninjauan	25	41	5	4	2	-
Kedaton Peninjauan Raya	9	5	-	-	-	-
Baturaja Timur	99	43	8	8	-	-
Lubuk Raja	76	33	10	7	1	-
Baturaja Barat	28	16	-	2	-	-
<b>Ogan Komering Ulu</b>	<b>424</b>	<b>204</b>	<b>30</b>	<b>31</b>	<b>12</b>	<b>-</b>

Sumber/Source: Kementerian Agama Kabupaten Ogan Komering Ulu/ Office of the Departement Religion Affairs of Ogan Komering Ulu Regency

**Tabel**  
**Table** 4.3.3

**Jumlah Desa<sup>1</sup>/Kelurahan yang Mengalami Bencana Alam<sup>2</sup>  
Menurut Kecamatan di Kabupaten Ogan Komering Ulu,  
2019–2021**  
*Number of Villages<sup>1</sup>/Kelurahan that Had Natural Disaster<sup>2</sup>  
by District in Ogan Komering Ulu Regency, 2019–2021*

Kecamatan District	Banjir/Flood		
	2019	2020	2021
(1)	(2)	(3)	(4)
Lengkiti	–	–	1
Sosoh Buay Rayap	–	–	2
Pengandonan	2	–	–
Semidang Aji	2	1	1
Ulu Ogan	2	3	4
Muara Jaya	2	1	1
Peninjauan	2	3	5
Lubuk Batang	4	–	2
Sinar Peninjauan	–	–	–
Kedaton Peninjauan Raya	4	4	6
Baturaja Timur	4	5	9
Lubuk Raja	–	–	–
Baturaja Barat	6	4	2
<b>Ogan Komering Ulu</b>	<b>28</b>	<b>21</b>	<b>33</b>

Lanjutan Tabel/*Continued Table* 4.3.3

Kecamatan <i>District</i>	Gempa Bumi/ <i>Earthquake</i>		
	2019	2020	2021
(1)	(5)	(6)	(7)
Lengkiti	–	–	–
Sosoh Buay Rayap	–	–	–
Pengandonan	–	–	–
Semidang Aji	–	–	–
Ulu Ogan	–	–	–
Muara Jaya	–	–	–
Peninjauan	–	–	–
Lubuk Batang	–	–	–
Sinar Peninjauan	–	–	–
Kedaton Peninjauan Raya	–	–	–
Baturaja Timur	–	–	–
Lubuk Raja	–	–	–
Baturaja Barat	–	–	–
<b>Ogan Komering Ulu</b>	–	–	–

Lanjutan Tabel/*Continued Table* 4.3.3

Kecamatan <i>District</i>	Tanah Longsor/ <i>Landslide</i>		
	2019	2020	2021
(1)	(8)	(9)	(10)
Lengkiti	–	–	–
Sosoh Buay Rayap	–	–	–
Pengandonan	2	1	–
Semidang Aji	–	–	–
Ulu Ogan	–	1	2
Muara Jaya	–	1	–
Peninjauan	–	–	1
Lubuk Batang	1	2	–
Sinar Peninjauan	–	–	–
Kedaton Peninjauan Raya	–	–	–
Baturaja Timur	–	–	–
Lubuk Raja	–	–	–
Baturaja Barat	–	1	1
<b>Ogan Komering Ulu</b>	<b>3</b>	<b>6</b>	<b>4</b>

Catatan/*Note*: <sup>1</sup> Desa pada tabel ini termasuk Unit Permukiman Transmigrasi (UPT) yang masih dibina oleh kementerian terkait dan nagari di Provinsi Sumatera Barat/*Villages in this table are included in Transmigration Settlement Unit which is still fostered by the relevant ministries and the nagari in the Province of Sumatera Barat*

<sup>2</sup> Kejadian dalam setahun sebelum tahun pencacahan/*Occured during the last one year before the enumeration years*

Sumber/*Source*: Badan Pusat Statistik, Pendataan Potensi Desa (Podes)/*BPS-Statistics Indonesia, Village Potential Data Collecting*



#### 4.4 KEMISKINAN POVERTY

**Tabel 4.4.1** **Garis Kemiskinan, Jumlah, dan Persentase Penduduk Miskin di Kabupaten Ogan Komering Ulu, 2016–2023**  
*Table 4.4.1 Poverty Line, Number, and Percentage of Poor People in Ogan Komering Ulu Regency, 2016–2023*

Tahun Year	Garis Kemiskinan (rupiah/kapita/bulan) Poverty Line (rupiah/capita/month)	Jumlah Penduduk Miskin (ribu) Number of Poor People (thousand)	Persentase Penduduk Miskin Percentage of Poor People
(1)	(2)	(3)	(4)
2016	365.341	46,97	13,19
2017	380.254	46,34	12,95
2018	415.785	45,71	12,61
2019	428.200	46,84	12,77
2020	457.452	47,30	12,75
2021	481.139	46,50	12,62
2022	511.887	44,20	11,61
2023	548.200	44,11	11,46

Sumber/Source: Badan Pusat Statistik, Survei Sosial Ekonomi Nasional Maret/BPS-Statistics Indonesia, March National Socioeconomic Survey

**Tabel 4.4.2** Indeks Kedalaman Kemiskinan dan Indeks Keparahan Kemiskinan di Kabupaten Ogan Komering Ulu, 2016–2023  
***Poverty Gap Index and Poverty Severity Index in Ogan Komering Ulu Regency, 2016–2023***

Tahun Year	Indeks Kedalaman Kemiskinan <i>Poverty Gap Index</i>	Indeks Keparahan Kemiskinan <i>Poverty Severity Index</i>
(1)	(2)	(3)
2016	2,16	0,29
2017	2,47	0,68
2018	2,56	0,75
2019	1,79	0,40
2020	1,91	0,40
2021	1,83	0,36
2022	1,64	0,29
2023	1,59	0,36

Sumber/Source: Badan Pusat Statistik, Survei Sosial Ekonomi Nasional Maret/BPS-Statistics Indonesia, March National Socioeconomic Survey

**Tabel**  
**Table** 4.4.3

**Jumlah Keluarga Menurut Kecamatan dan Klasifikasi  
Keluarga di Kabupaten Ogan Komering Ulu, 2022**  
*Number of Households by District and Household  
Classification in Ogan Komering Ulu Regency, 2022*

Kecamatan District	Pra Sejahtera Pre Prosperous Family	Keluarga Sejahtera Prosperous Family				Jumlah Total
		I	II	III	III+	
(1)	(2)	(3)	(4)	(5)	(6)	(7)
Lengkiti	160	2.073	3.308	–	–	5.541
Sosoh Buay Rayap	183	1.408	2.405	–	–	3.996
Pengandonan	131	1.031	1.687	–	–	2.849
Semidang Aji	333	2.791	4.731	–	–	7.855
Ulu Ogan	59	587	937	–	–	1.583
Muara Jaya	35	816	1.215	–	–	2.066
Peninjauan	515	2.981	5.270	–	–	8.766
Lubuk Batang	602	3.120	5.657	–	–	9.379
Sinar Peninjauan	355	2.375	4.128	–	–	6.858
Kedaton Peninjauan Raya	361	1.101	2.246	–	–	3.708
Baturaja Timur	247	7.223	15.007	–	–	22.477
Lubuk Raja	285	3.268	5.372	–	–	8.925
Baturaja Barat	451	3.337	5.655	–	–	9.443
<b>Ogan Komering Ulu</b>	<b>3.717</b>	<b>32.111</b>	<b>57.618</b>	<b>–</b>	<b>–</b>	<b>93.446</b>

Sumber/Source: Dinas Pengendalian Penduduk dan Keluarga Berencana Kabupaten Ogan Komering Ulu/Regional Office of Population Control and Family Planning of Ogan Komering Ulu

#### 4.5 KRIMINALITAS CRIME

**Tabel 4.5.1** Jumlah Tindak Pidana Menurut Kepolisian Resort di Kabupaten Ogan Komering Ulu, 2022-2023  
*Number of Reported Criminal Cases by District Police in Ogan Komering Ulu Regency, 2022–2023*

Kepolisian Resort District Police Office	2022	2023
(1)	(2)	(3)
Lengkiti	4	5
Sosoh Buay Rayap	12	5
Pengandonan	5	5
Semidang Aji	10	5
Ulu Ogan	1	4
Muara Jaya	-	-
Peninjauan	21	14
Lubuk Batang	21	14
Sinar Peninjauan	3	2
Kedaton Peninjauan Raya	-	-
Baturaja Timur	33	31
Lubuk Raja	3	3
Baturaja Barat	15	27
<b>Ogan Komering Ulu</b>	<b>128</b>	<b>115</b>

Catatan/Note: (...) Data Tidak tersedia, tidak ada kepolisian resort Muara Jaya dan Kedaton Peninjauan Raya/Data is not available, there is no police station in Muara Jaya Subdistrict and Kedatin Peninjauan Raya District

Sumber/Source: Polres Kabupaten Ogan Komering Ulu/Polres of Ogan Komering Ulu Regency

**Tabel**  
**Table** 4.5.2

**Persentase Penyelesaian Tindak Pidana Menurut  
Kepolisian Resort di Kabupaten Ogan Komering Ulu,  
2020-2023**  
*Percentage of Crime Clearance Rate by District Police Office  
in Ogan Komering Ulu Regency, 2020-2023*

Kepolisian Resort District Police Office	2020	2021	2022	2023
(1)	(2)	(3)	(4)	(5)
Lengkiti	100,00	66,66	50,00	40,00
Sosoh Buay Rayap	75,00	75,00	58,00	60,00
Pengandonan	75,00	75,00	75,00	80,00
Semidang Aji	88,89	60,00	40,00	60,00
Ulu Ogan	4000	40,00	0,00	50,00
Muara Jaya	...	...	...	-
Peninjauan	68,75	88,88	80,00	78,57
Lubuk Batang	84,00	86,66	84,21	78,57
Sinar Peninjauan	44,44	50,00	33,33	150,00
Kedaton Peninjauan Raya	...	...	...	-
Baturaja Timur	86,21	91,66	90,32	77,42
Lubuk Raja	100,00	0,00	66,66	66,67
Baturaja Barat	100,00	140,00	40,00	70,37
<b>Ogan Komering Ulu</b>	<b>84,11</b>	<b>78,99</b>	<b>81,91</b>	<b>73,04</b>

Catatan/Note: (...) Data Tidak tersedia, tidak ada kepolisian resort Muara Jaya dan Kedaton Peninjauan Raya/Data is not available, there is no police station in Muara Jaya Subdistrict and Kedatin Peninjauan Raya District

Sumber/Source: Polres Kabupaten Ogan Komering Ulu/Polres of Ogan Komering Ulu Regency

**Tabel 4.5.3** Jumlah Kecelakaan dan Korban Lalu Lintas Menurut Bulan di Kabupaten Ogan Komering Ulu, 2023  
**Table** *Number of Traffic Accidents and Victims by Month in Ogan Komering Ulu Regency, 2023*

Kepolisian Resort <i>District Police Office</i>	Jumlah Kecelakaan <i>Number of Traffic Accidents</i>	Korban (Orang) <i>Victims</i>		
		Mati Dead	Luka Berat <i>Significant wounded</i>	Luka Ringan <i>Insignificant Wounded</i>
(1)	(2)	(3)	(4)	(5)
Januari/ <i>January</i>	5	5	-	2
Februari/ <i>February</i>	1	1	-	-
Maret/ <i>March</i>	4	7	-	9
April/ <i>April</i>	4	3	1	-
Mei/ <i>May</i>	7	4	1	5
Juni/ <i>June</i>	0	0	-	-
Juli/ <i>July</i>	5	1	1	10
Agustus/ <i>August</i>	5	1	-	15
September/ <i>September</i>	5	3	1	3
Oktober/ <i>October</i>	8	3	1	13
November/ <i>November</i>	3	2	-	2
Desember/ <i>December</i>	5	5	-	12
<b>Ogan Komering Ulu</b>	<b>52</b>	<b>35</b>	<b>5</b>	<b>71</b>

Sumber/*Source*: Polres Kabupaten Ogan Komering Ulu/*Polres of Ogan Komering Ulu Regency*

**Tabel**  
**Table** 4.5.4

**Jumlah Narapidana/Tahanan Menurut Bulan dan Jenis Kelamin di Kabupaten Ogan Komering Ulu, 2023**  
**Number of Prisoners by Month and Sex in Ogan Komering Ulu Regency, 2023**

Bulan Month	Jenis Kelamin Sex		Jumlah Total
	Laki-laki Male	Perempuan Female	
(1)	(3)	(4)	(5)
Januari/January	396	21	417
Februari/February	390	20	410
Maret/March	393	22	415
April/April	401	18	419
Mei/May	403	18	421
Juni/June	423	17	440
Juli/July	437	17	454
Agustus/August	433	10	443
September/September	426	7	433
Oktober/October	433	7	440
November/November	430	5	435
Desember/December	441	6	447

Sumber/Source: Rumah Tahanan Negara Kelas II B, Baturaja/Polres of Ogan Komering Ulu Regency





# BAB 5

CHAPTER

## PERTANIAN, KEHUTANAN PETERNAKAN DAN PERIKANAN

AGRICULTURE, FORESTRY, LIVESTOCK AND FISHERY



**JERUK/ORANGE**

55.636 kw



**PISANG/BANANA**

16.888 kw



**DURIAN/DURIAN**

32.111 kw

### PRODUKSI BUAH-BUAHAN

PRODUCTION OF FRUITS



**SALAK/  
SNAKEFRUIT**

51 kw



**MANGGA/MANGO**

11.114 kw



**PEPAYA/  
PAPAYA**

13.939 kw



**PENJELASAN TEKNIS**

1. **Lahan sawah** adalah lahan pertanian yang berpetak-petak dan dibatasi oleh pematang (galangan), saluran untuk menahan/ menyalurkan air, yang biasanya ditanami padi sawah tanpa memandang dari mana diperoleh atau status lahan tersebut. Lahan yang dimaksud termasuk lahan yang terdaftar di Pajak Bumi Bangunan, luran Pembangunan Daerah, lahan bengkok, lahan serobotan, lahan rawa yang ditanami padi dan lahan bekas tanaman tahunan yang telah dijadikan sawah, baik yang ditanami padi, palawija atau tanaman semusim lainnya.
2. **Tegal/Kebun** adalah lahan pertanian bukan sawah (lahan kering) yang ditanami tanaman semusim atau tahunan dan terpisah dengan halaman sekitar rumah serta penggunaannya tidak berpindah pindah.
3. **Ladang/Huma** adalah lahan pertanian bukan sawah (lahan kering) yang biasanya ditanami tanaman semusim dan penggunaannya hanya semusim atau dua musim, kemudian akan ditinggalkan bila sudah tidak subur lagi (berpindah-pindah). Kemungkinan lahan ini beberapa tahun kemudian akan dikerjakan kembali jika sudah subur.

**TECHNICAL NOTES**

1. **Wetland** is agricultural land that separated by small dykes to resist water, where the main crop is usually wetland paddy without considering where it is got from or the status of the land. It includes the land that is registered at land income tax office, regional development contribution, 'bengkok' land, illegal ownership, swamps for rice cultivation, and annual crop land mark that has been used as rice field, which are both planted with paddy, secondary crops or the other seasonal crops.
2. **Dry field/Garden** is an dryland (unirrigated land) which is planted with seasonal or annual crops and separately from the yard around the house without shifting
3. **Unirrigated agricultural field /Shifting cultivation land** is dryland (unirrigated land) that usually is cultivated for seasonal crops and utilized only for one or two seasons, then it will be left when it is not fertile (shifting). Maybe, this land will be used again in a few years if it has been fertile.

4. **Lahan yang sementara tidak diusahakan** adalah lahan yang biasanya diusahakan tetapi untuk sementara (lebih dari 1 (satu) tahun tetapi kurang dari atau sama dengan 2 (dua) tahun) tidak diusahakan, termasuk lahan sawah yang tidak diusahakan selama lebih dari 2 (dua) tahun.
4. *Temporarily unused land is land that is regularly used but temporarily (more than a year but less or equal than two years) is unused, it includes wetland that is not cultivated more than two years.*
5. **Data pokok tanaman pangan yang dikumpulkan** adalah luas panen dan produktivitas (hasil per hektar). Produksi tanaman pangan merupakan hasil perkalian antara luas panen dengan produktivitas. Pengumpulan data luas panen dilakukan setiap bulan dengan pendekatan area kecamatan di seluruh wilayah Kabupaten Ogan Komering Ulu. Pengumpulan data produktivitas dilakukan melalui pengukuran langsung pada plot ubinan berukuran 2½ m x 2½ m. Pengumpulan data produktivitas dilakukan setiap subround (empat bulanan) pada waktu panen petani.
5. *The main food crops data collected consists of harvested area and productivity (yield per hectare). Food crops production is generated by harvested area multiplied by productivity. The harvested area data is collected every month using sub district area approach in all sub district in Kabupaten Ogan Komering Ulu. The productivity data collection is conducted by a direct measurement in 2½m x 2½m crop cutting plot. The productivity measurement is conducted in every subround (four monthly) at the time when farmers are harvesting their crops.*
6. **Data produksi padi dan palawija yang disajikan** adalah dalam kualitas: gabah kering giling (padi), pipilan kering (jagung), biji kering (kedelai dan kacang tanah), dan umbi basah (ubi kayu dan ubi jalar).
6. *Production of paddy and secondary crops data are presented in the form of: dry unhusked rice (paddy), dry loose maize (maize), dry shells crops (soybeans and peanuts), and fresh roots (cassava and sweet potatoes).*

7. **Tanaman sayuran dan buah-buahan semusim.**  
**Tanaman sayuran semusim** adalah tanaman sumber vitamin, garam mineral dan lain-lain yang dikonsumsi dari bagian tanaman yang berupa daun, bunga, buah, dan umbinya, yang berumur kurang dari satu tahun.  
**Tanaman buah-buahan semusim** adalah tanaman sumber vitamin, garam mineral, dan lain-lain yang dikonsumsi dari bagian tanaman yang berupa buah, berumur kurang dari satu tahun, tidak berbentuk pohon/rumpun tetapi menjalar dan berbatang lunak.
8. **Tanaman buah-buahan dan sayuran tahunan**  
**Tanaman buah-buahan tahunan** adalah tanaman sumber vitamin, garam mineral, dan lain-lain yang dikonsumsi dari bagian tanaman yang berupa buah dan merupakan tanaman tahunan.  
**Tanaman sayuran tahunan** adalah tanaman sumber vitamin, garam mineral, dan lain-lain yang dikonsumsi dari bagian tanaman yang berupa daun dan atau buah yang berumur lebih dari satu tahun.
9. **Tanaman biofarmaka** adalah tanaman yang bermanfaat untuk obat-obatan, kosmetik, dan kesehatan yang dikonsumsi atau digunakan dari bagian-bagian
7. **Seasonal vegetable and fruit plants**  
*Seasonal vegetable plants are plants which are the sources of vitamin, mineral salt, etc, consumed from the part of the plant in the form of leaf, flower, fruit, and root with the age of less than one year.*
- Seasonal fruit plants are plants which are the sources of vitamin, mineral salt, etc, consumed from the part of the plant in the form of fruits. These plants are creeps with the age of less than one year.*
8. **Annual fruit and vegetable plants**  
*Annual fruit plants are plants which are the sources of vitamin, contained mineral salt, etc, consumed from the part of plant in the form of fruit and more than one year of age.*  
*Annual vegetable plants are plants which are the sources of vitamin, contained mineral salt, etc, consumed from the part of the plant in the form of vegetable and more than one year of age.*
9. **Medicinal plants** are plants which are useful for medicine. It is consumed from part of the plant such as leaf, flower, fruit, tuber, and root.

tanaman seperti daun, batang, buah, umbi (rimpang) ataupun akar.

10. **Tanaman hias** adalah tanaman yang mempunyai nilai keindahan baik bentuk, warna daun, tajuk maupun bunganya, sering digunakan untuk penghias pekarangan dan lain sebagainya.

11. **Luas panen tanaman hortikultura** adalah luas tanaman sayuran, buah-buahan, biofarmaka, dan tanaman hias yang diambil hasilnya/dipanen pada periode pelaporan.

12. **Luas panen untuk tanaman sayuran** adalah luas tanaman yang dipanen sekaligus/habis/dibongkar dan luas tanaman yang dipanen berkali-kali (lebih dari satu kali)/belum habis.

**Tanaman yang dipanen sekaligus/ habis/dibongkar** adalah tanaman yang sehabis panen langsung dibongkar/dicabut, terdiri dari bawang merah, bawang putih, bawang daun, kentang, kol/kubis, kembang kol, petsai/sawi, wortel, lobak, dan kacang merah.

**Tanaman yang dipanen berkali-kali (lebih dari satu kali)/belum habis** adalah tanaman yang pemanenannya lebih dari satu kali dan biasanya dibongkar apabila panen terakhir sudah tidak memadai lagi, terdiri dari : kacang

10. **Ornamental plants** are plants which have a beauty value, either in shape, colour of leaf or crown of flower, and they are often used as a yard decorator.

11. **Harvested area of horticulture** is area which vegetable, fruit, medicinal and ornamental plant of crop harvested during the period of report.

12. **Harvested area of vegetables** is area of entirely plant harvested/demolished and plant harvested several times/undemolished.

**Entirely plants harvested/demolished** are plants usually harvested once and demolished to be substituted by other plants, consisting of: shallots, garlic, leeks, potato, cabbage, cauli flower, mustard green, carrots, chinese radish, and red kidney beans.

**Plants harvested several times/undemolished** are plants usually harvested more than once and demolished in the case that the last harvest was economically not profitable. They consist of : yard long beans, chili, small chili,

panjang, cabe besar, cabe rawit, jamur, tomat, terung, buncis, ketimun, labu siam, kangkung, bayam, melon, semangka, dan blewah.

*mushroom, tomatoes, egg plant, frech beans, cucumber, pumpkin/chajota, swamp cabbage, spinach, melon, watermelon, and contaloupe.*

**13. Produksi hortikultura** adalah hasil menurut bentuk produk dari setiap tanaman sayuran, buah-buahan, biofarmaka dan tanaman hias yang diambil berdasarkan luas yang dipanen/tanaman yang menghasilkan pada bulan/triwulan laporan.

**13. Horticulture production** is the standard production quantity form of vegetable, fruit, medicinal and ornamental plant based on harvested area/the number of production plants reported monthly/quarterly.

**14. Bentuk produksi perkebunan** adalah; karet kering (karet), daun kering (teh dan tembakau), biji kering (kopi dan coklat), kulit kering (kayu manis dan kina), serat kering (rami), bunga kering (cengkeh), refined sugar (tebu dari perkebunan besar), gula mangkok (tebu dari perkebunan rakyat), ekivalen kopra (kopra), biji dan bunga (pala) serta minyak daun (sereh).

**14. Production of estates crops** are follows: dry rubber (rubber); dry leaves (tea and tobacco); dry beans (cofee and cocoa); dry bark (cassiavera and cinchona); dry fibre (rosella); dry flowers/buds (cloves); refined sugar (sugar cane from estate); cup sugar (sugar cane from smallholders); copra (copra); seeds and buds (nutmeg); and leaf oil (citronella).

**15. Data Statistik Kehutanan** sebagian besar merupakan data sekunder yang bersumber dari Dinas Perkebunan dan Kehutanan Kabupaten Ogan Komering Ulu.

**15. Most of forestry statistics** are secondary data obtained from the Estate and Forestry Service of Ogan Komering Ulu Regency.

**16. Kawasan hutan** adalah wilayah tertentu yang berupa hutan, yang ditunjuk dan atau ditetapkan oleh pemerintah untuk dipertahankan keberadaannya sebagai hutan tetap. Hal ini untuk menjamin

**16. Forest Area** is a specific territory of forest ecosystem determined and or decided by the government as a permanent forest. Such decision is important to maintain the size of forest area and to ensure

kepastian hukum mengenai status kawasan hutan, letak batas dan luas suatu wilayah tertentu yang sudah ditunjuk menjadi kawasan hutan tetap.

*its legitimation and boundary demarcation of permanent forest.*

**17. Hutan Lindung** adalah kawasan hutan yang mempunyai fungsi pokok sebagai perlindungan sistem penyangga kehidupan untuk mengatur tata air, mencegah banjir, mengendalikan erosi, mencegah intrusi air laut, dan memelihara kesuburan tanah.

**17. Protection Forest** is a forest area designated to serve life support system, maintain hydrological system, prevent of flood, erosion control, seawater intrusion, and maintain soil fertility.

**18. Hutan Produksi** adalah kawasan hutan yang mempunyai fungsi pokok memproduksi hasil hutan. Hutan produksi terdiri dari Hutan Produksi Tetap (HP), Hutan Produksi Terbatas (HPT), dan Hutan Produksi yang dapat dikonversi.

**18. Production Forest** is a forest area designated mainly to promote sustainable forest production. Production forest is classified as permanent production forest, limited production forest, and convertible production forest.

19. Data populasi ternak bersumber dari Dinas Peternakan dan Perikanan Kabupaten Ogan Komering Ulu.

19. Data of domestic livestock population are obtain from Animal Husbandry and Fishery Office of Ogan Komering Ulu Regency.

**20. Data statistik perikanan** merupakan data sekunder yang bersumber dari Dinas Peternakan dan Perikanan Kabupaten Ogan Komering Ulu. Statistik perikanan dibedakan atas data Perikanan Tangkap dan Perikanan Budidaya. Perikanan Tangkap diklasifikasikan atas penangkapan ikan di laut dan penangkapan ikan di perairan umum. Perikanan

**20. Fishery Statistics** are secondary data obtained from Animal Husbandry and Fishery Office of Ogan Komering Ulu Regency. Fishery statistics are categorized into capture fisheries and aquaculture. Capture fisheries are further classified into marine capture fisheries and inland open water capture fisheries. Aquaculture are further classified



Budidaya diklasifikasikan atas jenis budidaya yaitu budidaya laut, tambak, kolam, karamba, jaring apung, dan sawah.

*into several types of culture: marine culture, brackish water pond, fresh water pond, cage, floating net, and fish breeding in paddy fields.*

**21. Rumah Tangga Perikanan Tangkap** adalah rumah tangga yang melakukan kegiatan penangkapan ikan/binatang air lainnya/tanaman air dengan tujuan sebagian/seluruh hasilnya untuk dijual.

**21. A capture fishery household** is a household conducting activities in catching fishes/other aquatic animals/aquatic plants, for which the products are wholly or partly to be sold.

**22. Rumah Tangga Perikanan Budidaya** adalah rumah tangga yang melakukan kegiatan budidaya ikan/binatang air lainnya/tanaman air dengan tujuan sebagian/seluruh hasilnya untuk dijual.

**22. An aquaculture fishery household** is a household conducting activities in culturing fishes/other aquatic animals/aquatic plants, for which the products are wholly or partly to be sold. different types of parameters.

<https://lokukab.usg.go.id>

**ULASAN****DESCRIPTION****Hortikultura**

Tanaman hortikultura dalam publikasi ini meliputi tanaman sayuran, buah-buahan, biofarmaka dan tanaman hias.

Pada tahun 2023 produksi terbesar tanaman sayuran adalah Kacang Panjang sebesar 2.096 kuintal. Produksi terbesar tanaman buah-buahan adalah Semangka sebesar 14.117 kuintal. Sementara itu, tanaman hias tidak di produksi di Kabupaten Ogan Komering Ulu.

**Perkebunan**

Terdapat banyak jenis tanaman yang diusahakan oleh perkebunan rakyat, baik tanaman perkebunan berumur pendek seperti nilam maupun perkebunan berumur panjang seperti karet, kelapa, kopi, lada, kakao dan lainnya. Hanya saja yang terbesar adalah kopi dan karet, sementara kelapa sawit diusahakan oleh perkebunan besar. Pada tahun 2023 di Kabupaten Ogan Komering Ulu, produksi tanaman karet sebesar 15,40 ribu ton dan kopi sebesar 16,35 ribu ton. Selain itu untuk kepala sawit diproduksi sebesar 2,65 ribu ton.

**Tanaman Pangan**

Sub-Sektor tanaman pangan merupakan salah satu sub-sektor pada sektor pertanian. Sub-sektor

**HORTICULTURE**

*Horticulture crops in this publication include vegetables, fruits, medicinal plants and ornamentals trees.*

*In 2023 the largest production of plant vegetable is long beans to 2.096 quintal. Largest production of fruit plant is watermelon 14.117 quintal. Meanwhile, the ornamental plants not produced in Ogan Komering Ulu Regency*

**Estate**

*There are many other plants are cultivated by smallholders, both shortlived crops such as patchouli and long-lived plantations such as rubber, coconut, coffee, pepper, cocoa and more. It's just a fairly prominent is the coffee and rubber, while oil palm plantations cultivated by large. In the year 2023 in Ogan Komering Ulu regency, the rubber production of 15,40 thousand tons and coffe is 16,35 thousand tons. In addition to oil palm heads produced at 2,65 thousand tons.*

**Food Crops**

*Food crop sub-sector is one of the sub-sector in the agriculture sector. Sub-sector consists of rice, maize/corn, sweet*

ini mencakup tanaman padi, jagung, ubi kayu, ubi jalar, kacang tanah, kacang hijau dan kacang kedelai.

Untuk jenis tanaman palawija mencakup jagung, kedelai, kacang tanah, kacang hijau, ubi kayu dan ubi jalar. Dari ke enam komoditas palawija tersebut, luas panen jagung paling tinggi yaitu sebesar 12.819 ha, ubi kayu 110 ha, dan yang terkecil kedelai produksinya yaitu sebesar 1 ha.

*potatoes, peanuts, mungbeans and soybeans.*

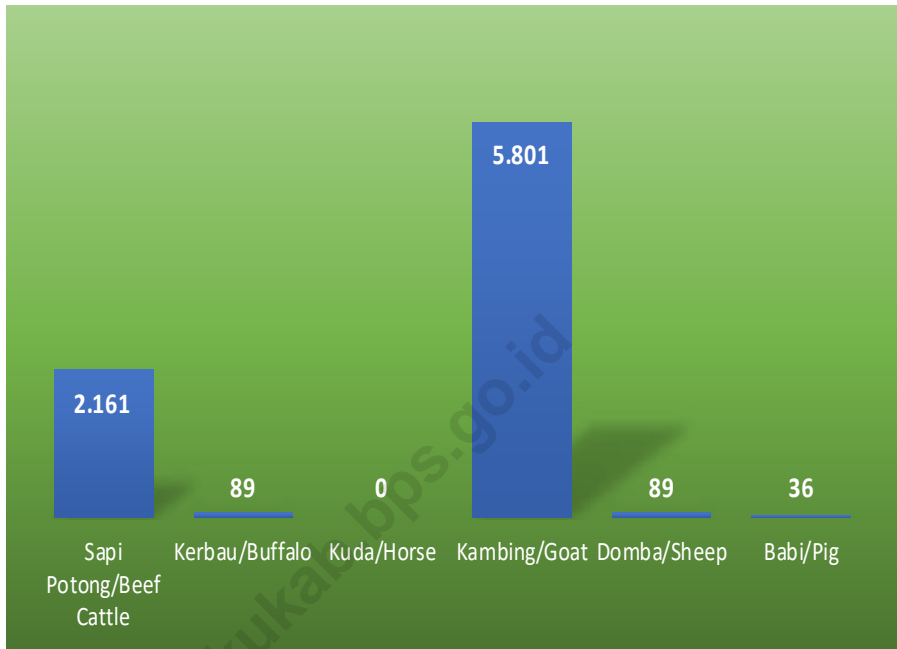
*For this type of secondary food crops include maize, soybeans, peanuts, mungbeans, cassava and sweet potatoes. Of the six commodity crops, the highest maize harvested area that is to 12.819 ha, cassava 110 ha, and the smallest production which amounted to 1 ha of soybean.*

### **Peternakan**

Populasi ternak dibagi menjadi dua kelompok, yaitu ternak besar dan ternak kecil. Populasi ternak besar terdiri dari sapi (termasuk sapi perah), kerbau dan kuda. Populasi ternak kecil terdiri dari domba, kambing, dan babi. Pada tahun 2023, jumlah ternak yang dipotong paling banyak adalah Sapi Potong jika dibandingkan dengan hewan ternak besar lainnya yaitu sebesar 2.161 ekor. Sedangkan untuk ternak kecil yang dipotong pada 2023, kambing yang paling banyak sebesar 5.081 ekor.

### **Animal Husbandry**

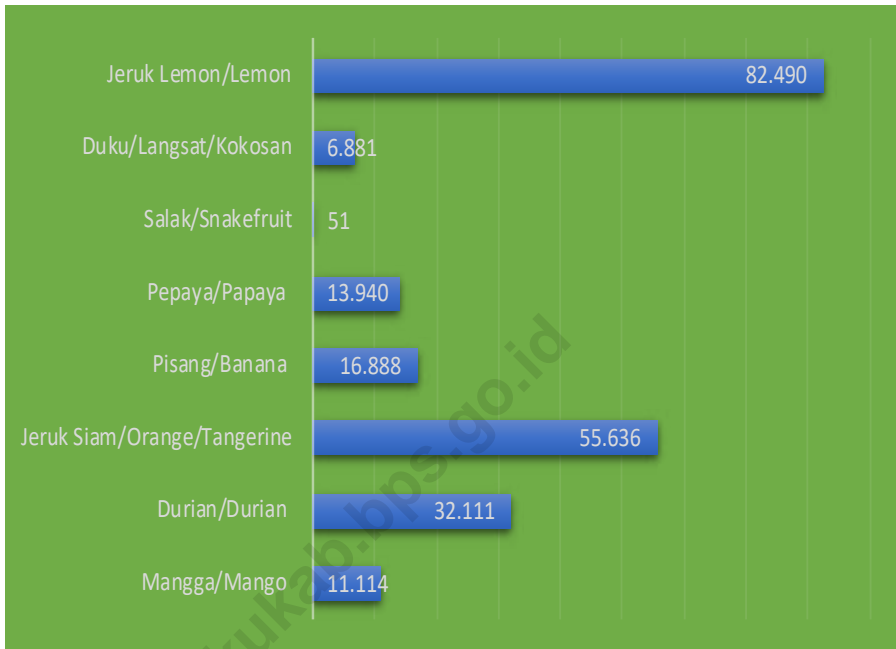
*Livestock population is divided into two groups, namely large and small livestock animals. Large livestock population consists of cattle (including dairy cattle), buffalo and horses. Small livestock population consists of sheep, goats and pigs. In 2023, the largest of large livestock slaughtered is when compared with other large animals that is the beef cattle equal to 2.161 tails. While for small cattle slaughtered in 2023, the most number of goats is 5.081 tails.*



Sumber/Source: Dinas Pertanian Kabupaten Ogan Komering Ulu/ Food Crops Agriculture Office of Ogan Komering Ulu

**Gambar** 5.1  
**Figures**

**Jumlah Ternak yang Dipotong Menurut Jenis Ternak di Kabupaten Ogan Komering Ulu, 2023**  
***Livestock Slaughtered by Kind of Livestock in Ogan Komering Ulu Regency, 2023***



Sumber/Source : BPS, Statistik Pertanian Hortikultura SPH/BPS-Statistics Indonesia, Agricultural Statistic for Horticulture SPH

**Gambar** 5.2  
**Figures**

**Produksi Buah - Buah Tahunan Menurut Jenis Tanaman di Kabupaten Ogan Komering Ulu (kuintal), 2023**

***Production of Annual Fruits by Kind of Plant in Ogan Komering Ulu Regency (quintal), 2023***

## 5.1 HORTIKULTURA

### HORTICULTURE

**Tabel 5.1.1** Luas Panen Tanaman Sayuran Menurut Kecamatan dan Jenis Tanaman di Kabupaten Ogan Komering Ulu (ha), 2022 dan 2023  
**Table 5.1.1** *Harvested Area of Vegetables by District and Kind of Plant in Ogan Komering Ulu Regency (ha), 2022 and 2023*

Kecamatan District	Bawang Merah Shallot		Cabai Besar/TW/Teropong Chili/Big Chili	
	2022	2023*	2022	2023*
(1)	(2)	(3)	(4)	(5)
Lengkiti	–	–	–	–
Sosoh Buay Rayap	3,00	6,00	–	–
Pengandonan	–	–	–	–
Semidang Aji	–	–	–	–
Ulu Ogan	–	–	–	–
Muara Jaya	1,00	–	–	–
Peninjauan	–	–	–	–
Lubuk Batang	–	–	–	–
Sinar Peninjauan	–	–	–	–
Kedaton Peninjauan Raya	–	–	–	–
Baturaja Timur	–	–	–	–
Lubuk Raja	–	–	–	–
Baturaja Barat	1,00	2,00	–	–
<b>Ogan Komering Ulu</b>	<b>5,00</b>	<b>8,00</b>	–	–

Lanjutan Tabel/*Continued Table 5.1.1*

Kecamatan <i>District</i>	Cabai Keriting <i>Curly Chili</i>		Cabai Rawit <i>Chili/Cayenne Pepper</i>	
	2022	2023*	2022	2023*
(1)	(6)	(7)	(8)	(9)
Lengkiti	–	–	–	–
Sosoh Buay Rayap	6,00	6,00	–	–
Pengandonan	–	–	–	–
Semidang Aji	–	–	–	0,10
Ulu Ogan	–	–	–	–
Muara Jaya	–	–	1,00	1,50
Peninjauan	2,50	4,50	1,00	1,00
Lubuk Batang	–	1,00	–	1,00
Sinar Peninjauan	5,00	11,50	–	–
Kedaton Peninjauan Raya	3,00	5,50	2,00	7,25
Baturaja Timur	–	0,50	–	0,75
Lubuk Raja	–	–	–	–
Baturaja Barat	1,50	1,00	–	–
<b>Ogan Komering Ulu</b>	<b>18,00</b>	<b>29,50</b>	<b>5,00</b>	<b>11,60</b>

Lanjutan Tabel/*Continued Table* 5.1.1

Kecamatan <i>District</i>	Kentang <i>Potato</i>		Kubis <i>Cabbage</i>		Tomat <i>Tomato</i>	
	2022	2023*	2022	2023*	2022	2023*
(1)	(10)	(11)	(12)	(13)	(14)	(15)
Lengkiti	–	–	–	–	–	–
Sosoh Buay Rayap	–	–	–	–	1,00	–
Pengandonan	–	–	–	–	–	–
Semidang Aji	–	–	–	–	–	–
Ulu Ogan	–	–	–	–	–	–
Muara Jaya	–	–	–	–	–	–
Peninjauan	–	–	–	–	–	0,50
Lubuk Batang	–	–	–	–	–	–
Sinar Peninjauan	–	–	–	–	–	–
Kedaton Peninjauan Raya	–	–	–	–	–	–
Baturaja Timur	–	–	–	–	1,25	1,75
Lubuk Raja	–	–	–	–	–	–
Baturaja Barat	–	–	–	–	–	–
<b>Ogan Komering Ulu</b>	–	–	–	–	<b>2,25</b>	<b>2,25</b>



Lanjutan Tabel/*Continued Table* 5.1.1

Kecamatan <i>District</i>	Petsai <i>Chinese Cabbage</i>		Bawang Putih <i>Garlic</i>	
	2022	2023*	2022	2023*
(1)	(6)	(7)	(8)	(9)
Lengkiti	–	–	–	–
Sosoh Buay Rayap	–	–	–	–
Pengandonan	–	–	–	–
Semidang Aji	–	–	–	–
Ulu Ogan	–	–	–	–
Muara Jaya	–	–	–	–
Peninjauan	–	–	–	–
Lubuk Batang	–	–	–	–
Sinar Peninjauan	–	–	–	–
Kedaton Peninjauan Raya	–	–	–	–
Baturaja Timur	–	–	–	–
Lubuk Raja	–	–	–	–
Baturaja Barat	–	–	–	–
<b>Ogan Komering Ulu</b>	–	–	–	–

Sumber/*Source*: Badan Pusat Statistik, Statistik Pertanian Hortikultura SPH-SBS/*BPS-Statistics Indonesia, Agricultural Statistic for Horticulture SPH-SBS*

**Tabel**  
**Table** 5.1.2

**Produksi Tanaman Sayuran Menurut Kecamatan dan Jenis Tanaman di Kabupaten Ogan Komering Ulu (kuintal), 2022 dan 2023**  
*Production of Vegetables by District and Kind of Plant in Ogan Komering Ulu Regency (quintal), 2022 and 2023*

Kecamatan <i>District</i>	Bawang Merah <i>Shallot</i>		Cabai Besar/TW/Teropong <i>Chili/Big Chili</i>	
	2022	2023*	2022	2023*
(1)	(2)	(3)	(4)	(5)
Lengkiti	–	–	–	–
Sosoh Buay Rayap	300,00	612,00	–	–
Pengandonan	–	–	–	–
Semidang Aji	–	–	–	–
Ulu Ogan	–	–	–	–
Muara Jaya	–	–	–	–
Peninjauan	10,00	–	–	–
Lubuk Batang	–	–	–	–
Sinar Peninjauan	–	–	–	–
Kedaton Peninjauan Raya	–	–	–	–
Baturaja Timur	–	–	–	–
Lubuk Raja	–	–	–	–
Baturaja Barat	100,00	61,00	–	–
<b>Ogan Komering Ulu</b>	<b>410,00</b>	<b>673,00</b>	<b>–</b>	<b>–</b>

Lanjutan Tabel/Continued Table 5.1.2

Kecamatan District	Cabai Keriting Curly Chili		Cabai Rawit Chili/Cayenne Pepper	
	2022	2023*	2022	2023*
(1)	(6)	(7)	(8)	(9)
Lengkiti	–	–	–	–
Sosoh Buay Rayap	328,00	558,70	–	–
Pengandonan	–	–	–	–
Semidang Aji	–	–	–	0,40
Ulu Ogan	–	–	–	–
Muara Jaya	–	–	11,10	18,50
Peninjauan	194,50	57,00	186,00	25,50
Lubuk Batang	–	34,00	–	32,00
Sinar Peninjauan	137,00	324,00	–	–
Kedaton Peninjauan Raya	240,00	176,00	23,50	508,37
Baturaja Timur	–	176,00	76,00	228,00
Lubuk Raja	–	–	–	–
Baturaja Barat	233,50	10,70	–	–
<b>Ogan Komering Ulu</b>	<b>1.133,00</b>	<b>1.336,40</b>	<b>296,60</b>	<b>812,77</b>

Lanjutan Tabel/Continued Table 5.1.2

Kecamatan District	Kentang Potato		Kubis Cabbage		Tomat Tomato	
	2022	2023*	2022	2023*	2022	2023*
(1)	(10)	(11)	(12)	(13)	(14)	(15)
Lengkiti	–	–	–	–	–	–
Sosoh Buay Rayap	–	–	–	–	35,00	–
Pengandonan	–	–	–	–	–	–
Semidang Aji	–	–	–	–	–	–
Ulu Ogan	–	–	–	–	–	–
Muara Jaya	–	–	–	–	–	–
Peninjauan	–	–	–	–	–	35,00
Lubuk Batang	–	–	–	–	–	–
Sinar Peninjauan	–	–	–	–	–	–
Kedaton Peninjauan Raya	–	–	–	–	–	–
Baturaja Timur	–	–	–	–	353,00	269,00
Lubuk Raja	–	–	–	–	–	–
Baturaja Barat	–	–	–	–	–	–
<b>Ogan Komering Ulu</b>	–	–	–	–	<b>388,00</b>	<b>304,00</b>

Lanjutan Tabel/Continued Table 5.1.2

Kecamatan District	Petsai Chinese Cabbage		Bawang Putih Garlic	
	2022	2023*	2022	2023*
(1)	(6)	(7)	(8)	(9)
Lengkiti	–	–	–	–
Sosoh Buay Rayap	–	–	–	–
Pengandonan	–	–	–	–
Semidang Aji	–	–	–	–
Ulu Ogan	–	–	–	–
Muara Jaya	–	–	–	–
Peninjauan	–	–	–	–
Lubuk Batang	–	–	–	–
Sinar Peninjauan	–	–	–	–
Kedaton Peninjauan Raya	–	–	–	–
Baturaja Timur	–	–	–	–
Lubuk Raja	–	–	–	–
Baturaja Barat	–	–	–	–
<b>Ogan Komering Ulu</b>	–	–	–	–

Sumber/Source: Badan Pusat Statistik, Statistik Pertanian Hortikultura SPH-SBS/BPS-Statistics Indonesia, Agricultural Statistic for Horticulture SPH-SBS

**Tabel**  
**Table** 5.1.3

**Luas Panen Tanaman Sayuran dan Buah-buahan Semusim Menurut Jenis Tanaman di Kabupaten Ogan Komering Ulu (ha), 2020–2023**  
**Harvested Area of Seasonal Vegetables and Fruits by Kind of Plant in Ogan Komering Ulu Regency (ha), 2020–2023**

Jenis Tanaman Kind of Plants	2020	2021	2022	2023*
(1)	(2)	(3)	(4)	(5)
<b>Sayuran/Vegetables:</b>				
Bawang Daun/ <i>Scallion</i>	–	–	–	0,10
Bawang Merah/ <i>Shallots</i>	32,00	32,00	5,00	8,00
Bawang Putih/ <i>Garlic</i>	–	–	–	–
Bayam/ <i>Spinach</i>	17,00	17,00	7,00	8,00
Buncis/ <i>String Bean</i>	–	–	–	–
Cabai Besar/TW/Teropong/ <i>Chili/Big chili</i>	116,00	95,00	4,00	–
Cabai Keriting/ <i>Curly Chili</i>	–	–	–	29,50
Cabai Rawit/ <i>Chili/Cayenne Pepper</i>	11,00	11,00	5,00	11,60
Jamur Tiram/ <i>Oyster Mushrooms</i>	–	–	–	–
Jamur Merang/ <i>Straw Mushrooms</i>	–	–	–	–
Jamur Lainnya/ <i>Other Mushrooms</i>	–	–	–	–
Kacang Panjang/ <i>Long Beans</i>	21,00	15,00	7,00	15,10
Kangkung/ <i>Water Spinach</i>	16,00	10,00	11,00	12,70
Kembang Kol/ <i>Cauliflower</i>	–	–	–	3,00
Kentang/ <i>Potato</i>	–	–	–	–
Ketimun/ <i>Cucumber</i>	3,00	2,00	3,00	5,35
Kubis/ <i>Cabbage</i>	–	–	–	–

Lanjutan Tabel/*Continued Table 5.1.3*

Jenis Tanaman/ <i>Kind of Plants</i>	2020	2021	2022	2023*
(1)	(2)	(3)	(4)	(5)
Labu Siam/ <i>Chayote</i>	–	–	–	–
Petsai/ <i>Chinese Cabbage/Mustard Green</i>	–	–	–	–
Terung/ <i>Eggplant</i>	14,00	10,00	9,00	8,85
Tomat/ <i>Tomato</i>	5,00	2,00	2,00	2,25
Wortel/ <i>Carrot</i>	–	–	–	–
<b>Buah–buahan/<i>Fruits:</i></b>				
Melon/ <i>Melon</i>	10,00	5,00	7,00	6,50
Semangka/ <i>Watermelon</i>	121,00	127,00	175	58,50

Sumber/*Source:* Badan Pusat Statistik, Statistik Pertanian Hortikultura SPH-SBS/*BPS-Statistics Indonesia, Agricultural Statistic for Horticulture SPH-SBS*

**Tabel**  
**Table** 5.1.4

**Produksi Tanaman Sayuran dan Buah-buahan Semusim Menurut Jenis Tanaman di Kabupaten Ogan Komering Ulu (kuintal), 2020–2023**  
**Production of Seasonal Vegetables and Fruits by Kind of Plant in Ogan Komering Ulu Regency (quintal), 2020–2023**

Jenis Tanaman Kind of Plants	2020	2021	2022	2023*
(1)	(2)	(3)	(4)	(5)
<b>Sayuran/Vegetables:</b>				
Bawang Daun/ <i>Scallion</i>	–	–	–	0,30
Bawang Merah/ <i>Shallots</i>	2.560,00	660,00	410,00	679,00
Bawang Putih/ <i>Garlic</i>	–	–	–	–
Bayam/ <i>Spinach</i>	340,00	589,00	290,00	260,00
Buncis/ <i>String Bean</i>	–	–	–	–
Cabai Besar/TW/Teropong/ <i>Chili/Big chili</i>	9.650,00	200,00	–	–
Cabai Keriting/ <i>Curly Chili</i>	–	–	–	1.336,40
Cabai Rawit/ <i>Chili/Cayenne Pepper</i>	1.180,00	639,00	297,00	812,77
Jamur Tiram/ <i>Oyster Mushrooms</i>	–	–	–	–
Jamur Merang/ <i>Straw Mushrooms</i>	–	–	–	–
Jamur Lainnya/ <i>Other Mushrooms</i>	–	–	–	–
Kacang Panjang/ <i>Long Beans</i>	1.200,00	3.498,00	948,00	2.095,60
Kangkung/ <i>Water Spinach</i>	1.500,00	1.312,00	685,00	481,70
Kembang Kol/ <i>Cauliflower</i>	–	–	–	425,00
Kentang/ <i>Potato</i>	–	–	–	–
Ketimun/ <i>Cucumber</i>	420,00	51,00	471,00	190,70
Kubis/ <i>Cabbage</i>	–	–	–	–



Lanjutan Tabel/*Continued Table* 5.1.3

Jenis Tanaman/ <i>Kind of Plants</i>	2020	2021	2022	2023*
(1)	(2)	(3)	(4)	(5)
Labu Siam/ <i>Chayote</i>	–	–	–	–
Petsai/ <i>Chinese Cabbage/Mustard Green</i>	–	–	–	–
Terung/ <i>Eggplant</i>	2.310,00	4.168,00	1.182,00	1.884,65
Tomat/ <i>Tomato</i>	420,00	933,00	388,00	304,00
Wortel/ <i>Carrot</i>	–	–	–	–
<b>Buah–buahan/<i>Fruits:</i></b>				
Melon/ <i>Melon</i>	3.850,00	1.750,00	2.231,00	2.110,00
Semangka/ <i>Watermelon</i>	43.225,00	37.265,00	59.070,00	14.116,50

Sumber/*Source:* Badan Pusat Statistik, Statistik Pertanian Hortikultura SPH-SBS/*BPS-Statistics Indonesia, Agricultural Statistic for Horticulture SPH-SBS*

**Tabel**  
**Table** 5.1.5

**Luas Panen Tanaman Biofarmaka Menurut Kecamatan dan Jenis Tanaman di Kabupaten Ogan Komering Ulu (m<sup>2</sup>), 2022 dan 2023**  
**Harvested Area of Medicinal Plants by District and Kind of Plant in Ogan Komering Ulu Regency (m<sup>2</sup>), 2022 and 2023**

Kecamatan District	Jahe Ginger		Laos/Lengkuas Galanga	
	2022	2023*	2022	2023*
(1)	(2)	(3)	(4)	(5)
Lengkiti	–	–	–	–
Sosoh Buay Rayap	–	–	–	–
Pengandonan	–	–	–	–
Semidang Aji	–	100.000	–	–
Ulu Ogan	–	5.000	–	–
Muara Jaya	–	–	–	–
Peninjauan	–	–	–	–
Lubuk Batang	–	–	–	–
Sinar Peninjauan	–	50.000	–	–
Kedaton Peninjauan Raya	–	–	–	–
Baturaja Timur	5.000	900	2.500	900
Lubuk Raja	–	–	–	–
Baturaja Barat	–	–	–	–
<b>Ogan Komering Ulu</b>	<b>5.000</b>	<b>155.900</b>	<b>2.500</b>	<b>900</b>

Lanjutan Tabel/*Continued Table* 5.1.5

Kecamatan <i>District</i>	Kencur <i>East Indian Galangal</i>		Kunyit <i>Turmeric</i>	
	2022	2023*	2022	2023*
(1)	(2)	(3)	(4)	(5)
Lengkiti	–	–	–	–
Sosoh Buay Rayap	–	–	–	–
Pengandonan	–	–	–	–
Semidang Aji	–	–	–	–
Ulu Ogan	–	–	–	–
Muara Jaya	–	–	–	–
Peninjauan	–	–	–	–
Lubuk Batang	–	–	–	–
Sinar Peninjauan	–	–	–	–
Kedaton Peninjauan Raya	–	–	–	–
Baturaja Timur	–	300	–	–
Lubuk Raja	–	–	–	–
Baturaja Barat	–	–	–	–
<b>Ogan Komering Ulu</b>	–	<b>300</b>	–	–

Sumber/*Source*: Badan Pusat Statistik, Statistik Pertanian Hortikultura SPH-TBF/*BPS-Statistics Indonesia, Agricultural Statistic for Horticulture SPH-TBF*

**Tabel**  
**Table** 5.1.6**Produksi Tanaman Biofarmaka Menurut Kecamatan dan Jenis Tanaman di Kabupaten Ogan Komering Ulu (kg), 2022 dan 2023**  
*Production of Medicinal Plants by District and Kind of Plant in Ogan Komering Ulu Regency (kg), 2022 and 2023*

Kecamatan District	Jahe Ginger		Laos/Lengkuas Galanga	
	2022	2023*	2022	2023*
(1)	(2)	(3)	(4)	(5)
Lengkiti	–	–	–	–
Sosoh Buay Rayap	–	–	–	–
Pengandonan	–	–	–	–
Semidang Aji	–	50.000	–	–
Ulu Ogan	–	3.200	–	–
Muara Jaya	–	–	–	–
Peninjauan	–	–	–	–
Lubuk Batang	–	–	–	–
Sinar Peninjauan	–	12.000	–	–
Kedaton Peninjauan Raya	–	–	–	–
Baturaja Timur	67.000	6.700	28.500	5.200
Lubuk Raja	–	–	–	–
Baturaja Barat	–	–	–	–
<b>Ogan Komering Ulu</b>	<b>67.000</b>	<b>71.900</b>	<b>28.500</b>	<b>5.200</b>

Lanjutan Tabel/*Continued Table 5.1.6*

Kecamatan <i>District</i>	Kencur <i>East Indian Galangal</i>		Kunyit <i>Turmeric</i>	
	2022	2023*	2022	2023*
(1)	(2)	(3)	(4)	(5)
Lengkiti	–	–	–	–
Sosoh Buay Rayap	–	–	–	–
Pengandonan	–	–	–	–
Semidang Aji	–	–	–	–
Ulu Ogan	–	–	–	–
Muara Jaya	–	–	–	–
Peninjauan	–	–	–	–
Lubuk Batang	–	–	–	–
Sinar Peninjauan	–	–	–	–
Kedaton Peninjauan Raya	–	–	–	–
Baturaja Timur	–	975	–	–
Lubuk Raja	–	–	–	–
Baturaja Barat	–	–	–	–
<b>Ogan Komering Ulu</b>	–	<b>975</b>	–	–

Sumber/*Source*: Badan Pusat Statistik, Statistik Pertanian Hortikultura SPH-TBF/BPS-Statistics Indonesia, *Agricultural Statistic for Horticulture SPH-TBF*

**Tabel**  
**Table** 5.1.7

**Luas Panen Tanaman Biofarmaka Menurut Jenis Tanaman  
di Kabupaten Ogan Komering Ulu (m<sup>2</sup>), 2020–2023**  
**Harvested Area of Medicinal Plants by Kind of Plant in Ogan  
Komering Ulu Regency (m<sup>2</sup>), 2020–2023**

Jenis Tanaman Kind of Plants	2020	2021	2022	2023*
(1)	(2)	(3)	(4)	(5)
Jahe/ <i>Ginger</i>	2.500	–	5.000	155.900
Jeruk Nipis <sup>1</sup> / <i>Lime</i> <sup>1</sup>	–	–	–	–
Kapulaga/ <i>Java Cardamon</i>	–	–	350.000	300.000
Kencur/ <i>East Indian Galangal</i>	–	–	–	300
Kunyit/ <i>Turmeric</i>	–	–	–	–
Laos/ <i>Lengkuas/Galanga</i>	–	1.000	2.500	900
Lempuyang/ <i>Zingiber Aromaticum</i>	–	–	–	–
Lidah Buaya/ <i>Aloevera</i>	–	–	–	–
Mahkota Dewa <sup>1</sup> / <i>Phaleria Macrocarpa</i> <sup>1</sup>	–	–	–	–
Mengkudu <sup>1</sup> / <i>Indian Mulberry</i> <sup>1</sup>	–	–	–	–
Temuireng/ <i>Black Turmeric</i>	–	–	–	–
Temukunci/ <i>Chinese Keys</i>	–	–	–	–
Temulawak/ <i>Java Turmeric</i>	–	–	–	–
Sambiloto/ <i>King of Bitter</i>	–	–	–	–
Serai/ <i>Lemongrass</i>	–	–	5.000	1.000

Catatan/Note: <sup>1</sup> Satuan luas panen dalam pohon/*The unit of harvested area are tree*

Sumber/Source: Badan Pusat Statistik, Statistik Pertanian Hortikultura SPH-TBF/BPS-Statistics Indonesia, *Agricultural Statistic for Horticulture SPH-TBF*

**Tabel 5.1.8** **Produksi Tanaman Biofarmaka Menurut Jenis Tanaman di Kabupaten Ogan Komering Ulu (kg), 2020–2023**  
**Production of Medicinal Plants by Kind of Plant in Ogan Komering Ulu Regency (kg), 2020–2023**

Jenis Tanaman Kind of Plants	2020	2021	2022	2023*
(1)	(2)	(3)	(4)	(5)
Jahe/ <i>Ginger</i>	1.500	–	67.000	71.900
Jeruk Nipis/ <i>Lime</i>	–	–	–	–
Kapulaga/ <i>Java Cardamon</i>	–	–	70.000	51.000
Kencur/ <i>East Indian Galangal</i>	–	–	–	975
Kunyit/ <i>Turmeric</i>	–	–	–	–
Laos/ <i>Lengkuas/Galanga</i>	–	980	28.500	5.200
Lempuyang/ <i>Zingiber Aromaticum</i>	–	–	–	–
Lidah Buaya/ <i>Aloevera</i>	–	–	–	–
Mahkota Dewa/ <i>Phaleria Macrocarpa</i>	–	–	–	–
Mengkudu/ <i>Indian Mulberry</i>	–	–	–	–
Temuireng/ <i>Black Turmeric</i>	–	–	–	–
Temukunci/ <i>Chinese Keys</i>	–	–	–	–
Temulawak/ <i>Java Turmeric</i>	–	–	–	–
Sambiloto/ <i>King of Bitter</i>	–	–	–	–
Serai/ <i>Lemongrass</i>	–	–	83.000	10.500

Sumber/Source: Badan Pusat Statistik, Statistik Pertanian Hortikultura SPH-TBF/BPS-Statistics Indonesia, Agricultural Statistic for Horticulture SPH-TBF

**Tabel**  
**Table** 5.1.9

**Luas Panen Tanaman Hias Menurut Kecamatan dan Jenis Tanaman di Kabupaten Ogan Komering Ulu (m<sup>2</sup>), 2022 dan 2023**  
**Harvested Area of Ornamental Plants by District and Kind of Plant in Ogan Komering Ulu Regency (m<sup>2</sup>), 2022 and 2023**

Kecamatan District	Angrek Pot/Pot Orchid		Anggrek Potong/Cut Orchid	
	2022	2023*	2022	2023*
(1)	(2)	(3)	(4)	(5)
Lengkiti	–	–	–	–
Sosoh Buay Rayap	–	–	–	–
Pengandonan	–	–	–	–
Semidang Aji	–	–	–	–
Ulu Ogan	–	–	–	–
Muara Jaya	–	–	–	–
Peninjauan	–	–	–	–
Lubuk Batang	–	–	–	–
Sinar Peninjauan	–	–	–	–
Kedaton Peninjauan Raya	–	–	–	–
Baturaja Timur	–	–	–	–
Lubuk Raja	–	–	–	–
Baturaja Barat	–	–	–	–
<b>Ogan Komering Ulu</b>	–	–	–	–



Lanjutan Tabel/*Continued Table* 5.1.9

Kecamatan <i>District</i>	Sedap Malam/ <i>Tuberose</i>		Krisan/ <i>Chrysantemum</i>		Mawar/ <i>Rose</i>	
	2022	2023*	2022	2023*	2022	2023*
(1)	(10)	(11)	(12)	(13)	(14)	(15)
Lengkiti	-	-	-	-	-	-
Sosoh Buay Rayap	-	-	-	-	-	-
Pengandonan	-	-	-	-	-	-
Semidang Aji	-	-	-	-	-	-
Ulu Ogan	-	-	-	-	-	-
Muara Jaya	-	-	-	-	-	-
Peninjauan	-	-	-	-	-	-
Lubuk Batang	-	-	-	-	-	-
Sinar Peninjauan	-	-	-	-	-	-
Kedaton Peninjauan Raya	-	-	-	-	-	-
Baturaja Timur	-	-	-	-	-	-
Lubuk Raja	-	-	-	-	-	-
Baturaja Barat	-	-	-	-	-	-
<b>Ogan Komering Ulu</b>	-	-	-	-	-	-

Sumber/*Source*: Badan Pusat Statistik, Statistik Pertanian Hortikultura SPH-TH/BPS-Statistics Indonesia, *Agricultural Statistik for Horticulture SPH-TH*

**Tabel**  
**Table** 5.1.10

**Produksi Tanaman Hias Menurut Kecamatan dan Jenis Tanaman di Kabupaten Ogan Komering Ulu (tangkai), 2022 dan 2023**  
*Production of Ornamental Plants by District and Kind of Plant in Ogan Komering Ulu Regency (stalks), 2022 and 2023*

Kecamatan District	Angrek Pot/Pot Orchid		Anggrek Potong/Cut Orchid	
	2022	2023*	2022	2023*
(1)	(2)	(3)	(4)	(5)
Lengkiti	–	–	–	–
Sosoh Buay Rayap	–	–	–	–
Pengandonan	–	–	–	–
Semidang Aji	–	–	–	–
Ulu Ogan	–	–	–	–
Muara Jaya	–	–	–	–
Peninjauan	–	–	–	–
Lubuk Batang	–	–	–	–
Sinar Peninjauan	–	–	–	–
Kedaton Peninjauan Raya	–	–	–	–
Baturaja Timur	–	–	–	–
Lubuk Raja	–	–	–	–
Baturaja Barat	–	–	–	–
<b>Ogan Komering Ulu</b>	–	–	–	–

Lanjutan Tabel/*Continued Table* 5.1.10

Kecamatan <i>District</i>	Sedap Malam/ <i>Tuberose</i>		Krisan/ <i>Chrysantemum</i>		Mawar/ <i>Rose</i>	
	2022	2023*	2022	2023*	2022	2023*
(1)	(10)	(11)	(12)	(13)	(14)	(15)
Lengkiti	-	-	-	-	-	-
Sosoh Buay Rayap	-	-	-	-	-	-
Pengandonan	-	-	-	-	-	-
Semidang Aji	-	-	-	-	-	-
Ulu Ogan	-	-	-	-	-	-
Muara Jaya	-	-	-	-	-	-
Peninjauan	-	-	-	-	-	-
Lubuk Batang	-	-	-	-	-	-
Sinar Peninjauan	-	-	-	-	-	-
Kedaton Peninjauan Raya	-	-	-	-	-	-
Baturaja Timur	-	-	-	-	-	-
Lubuk Raja	-	-	-	-	-	-
Baturaja Barat	-	-	-	-	-	-
<b>Ogan Komering Ulu</b>	-	-	-	-	-	-

Sumber/*Source*: Badan Pusat Statistik, Statistik Pertanian Hortikultura SPH-TH/BPS-Statistics Indonesia, *Agricultural Statistik for Horticulture SPH-TH*

**Tabel** 5.1.11 **Luas Panen Tanaman Hias Menurut Jenis Tanaman di Kabupaten Ogan Komering Ulu (m<sup>2</sup>), 2020–2023**  
**Table** 5.1.11 **Harvested Area of Ornamental Plants by Kind of Plant in Ogan Komering Ulu Regency (m<sup>2</sup>), 2020–2023**

Jenis Tanaman <i>Kind of Plants</i>	2020	2021	2022	2023*
(1)	(2)	(3)	(4)	(5)
Aglaonema	–	–	–	–
Anggrek Pot/ <i>Potted Orchid</i>	–	–	–	–
Anggrek Potong/ <i>Cut Orchid</i>	–	–	–	–
Anthurium Bunga/ <i>Flamingo Lily Flower</i>	–	–	–	–
Bromelia	–	–	–	–
Bugenvil/ <i>Bougainvillea</i>	–	–	–	–
Cordyline	–	–	–	–
Dracaena/ <i>Dracaena</i>	–	–	–	–
Gerbera ( <i>Herbras</i> )	–	–	–	–
Heliconia ( <i>Pisang-Pisangan</i> )	–	–	–	–
Ixora ( <i>Soka</i> )	–	–	–	–
Krisan/ <i>Chrysantemum</i>	–	–	–	–
Mawar/ <i>Rose</i>	–	–	–	–
Melati/ <i>Jasmine</i>	–	–	–	–
Pakis/ <i>Leather Leaf Fern</i>	–	–	–	–
Palem <sup>1</sup> / <i>Palm</i> <sup>1</sup>	–	–	–	–
Phylodendron/ <i>Phylodendron</i>	–	–	–	–
Puring/ <i>Croton</i>	–	–	–	–
Sansevieria ( <i>Pedang-Pedangan</i> )	–	–	–	–
Sedap Malam/ <i>Tuberose</i>	–	–	–	–

Catatan/Note: <sup>1</sup> Satuan luas panen dalam pohon/*The unit of harvested area are tree*

Sumber/Source: Badan Pusat Statistik, Statistik Pertanian Hortikultura SPH-TH/BPS-Statistics Indonesia, Agricultural Statistik for Horticulture SPH-TH

**Tabel**  
**Table** 5.1.12

**Produksi Tanaman Hias Menurut Jenis Tanaman di  
Kabupaten Ogan Komering Ulu (tangkai), 2020–2023**  
**Production of Ornamental Plants by Kind of Plant n Ogan  
Komering Ulu Regency (stalks), 2020–2023**

Jenis Tanaman <i>Kind of Plants</i>	2020	2021	2022	2023*
(1)	(2)	(3)	(4)	(5)
Aglaonema	–	–	–	–
Anggrek Pot/ <i>Potted Orchid</i>	–	–	–	–
Anggrek Potong/ <i>Cut Orchid</i>	–	–	–	–
Anthurium Bunga/ <i>Flamingo Lily Flower</i>	–	–	–	–
Bromelia	–	–	–	–
Bugenvil/ <i>Bougainvillea</i>	–	–	–	–
Cordyline	–	–	–	–
Dracaena/ <i>Dracaena</i>	–	–	–	–
Gerbera ( <i>Herbras</i> )	–	–	–	–
Heliconia (Pisang-Pisangan)	–	–	–	–
Ixora ( <i>Soka</i> )	–	–	–	–
Krisan/ <i>Chrysantemum</i>	–	–	–	–
Mawar/ <i>Rose</i>	–	–	–	–
Melati <sup>1</sup> / <i>Jasmine</i> <sup>1</sup>	–	–	–	–
Pakis/ <i>Leather Leaf Fern</i>	–	–	–	–
Palem <sup>2</sup> / <i>Palm</i> <sup>2</sup>	–	–	–	–
Phylodendron/ <i>Phylodendron</i>	–	–	–	–
Puring/ <i>Croton</i>	–	–	–	–
Sansevieria ( <i>Pedang-Pedangan</i> )	–	–	–	–
Sedap Malam/ <i>Tuberose</i>	–	–	–	–

Catatan/Note: <sup>1</sup> Satuan produksi dalam kg/*The unit of production are kg*

<sup>2</sup> Satuan produksi dalam pohon/*The unit of production are tree*

Sumber/Source: Badan Pusat Statistik, Statistik Pertanian Hortikultura SPH-TH/BPS-Statistics Indonesia, *Agricultural Statistik for Horticulture SPH-TH*

**Tabel**  
**Table** 5.1.13

**Produksi Buah-buahan Menurut Kecamatan dan Jenis Tanaman di Kabupaten Ogan Komering Ulu (kuintal), 2022 dan 2023**  
**Production of Fruits by District and Kind of Plant in Ogan Komering Ulu Regency (kuintal), 2022 and 2023**

Kecamatan <i>District</i>	Mangga/Mango		Durian/Durian	
	2022	2023*	2022	2023*
(1)	(2)	(3)	(4)	(5)
Lengkiti	741,60	737,60	6.880,00	6.880,00
Sosoh Buay Rayap	1.355,40	4.299,30	398,40	476,00
Pengandonan	79,25	481,00	956,25	6.425,00
Semidang Aji	–	200,00	6.225,00	6.300,00
Ulu Ogan	1.115,00	1.166,00	1.204,00	1.076,72
Muara Jaya	–	–	1.000,00	50,00
Peninjauan	2.110,00	76,25	110.412,00	1.462,00
Lubuk Batang	–	480,00	–	7.800,00
Sinar Peninjauan	71,00	900,00	60,00	–
Kedaton Peninjauan Raya	136,00	136,00	172,00	172,00
Baturaja Timur	485,00	1.505,00	240,00	460,00
Lubuk Raja	–	1.020,00	1.400,00	72,50
Baturaja Barat	572,00	113,00	3.062,00	937,00
<b>Ogan Komering Ulu</b>	<b>6.665,25</b>	<b>11.114,15</b>	<b>132.009,65</b>	<b>32.111,22</b>

Lanjutan Tabel/*Continued Table* 5.1.13

Kecamatan <i>District</i>	Jeruk Siam/ <i>Orange/Tangerine</i>		Pisang/ <i>Banana</i>	
	2022	2023*	2022	2023*
(1)	(6)	(7)	(8)	(9)
Lengkiti	952,00	952,00	7.538,00	7.538,00
Sosoh Buay Rayap	58.190,20	20.246,40	1.8224,50	583,90
Pengandonan	24,25	20,00	81,00	123,00
Semidang Aji	30,00	–	139,00	2.300,00
Ulu Ogan	4,00	3,70	186,00	25,50
Muara Jaya	–	–	17,50	70,00
Peninjauan	21.485,00	1.401,00	1.965,56	1.422,90
Lubuk Batang	10.160,00	28.800,00	1.492,00	–
Sinar Peninjauan	–	–	208,00	102,00
Kedaton Peninjauan Raya	1.152,00	1.056,00	45,68	–
Baturaja Timur	663,00	872,00	5.228,00	3.448,00
Lubuk Raja	98,00	–	654,00	650,00
Baturaja Barat	471,00	2.285,00	168,30	625,00
<b>Ogan Komering Ulu</b>	<b>93.229,45</b>	<b>55.636,10</b>	<b>5.524,94</b>	<b>16.888,30</b>

Lanjutan Tabel/*Continued Table* 5.1.13

Kecamatan <i>District</i>	Pepaya/ <i>Papaya</i>		Salak/ <i>Snakefruit</i>	
	2022	2023*	2022	2023*
(1)	(10)	(11)	(12)	(13)
Lengkiti	–	–	–	–
Sosoh Buay Rayap	5.656,00	5.108,30	1,20	0,20
Pengandonan	–	–	–	–
Semidang Aji	2,10	–	–	–
Ulu Ogan	63,00	46,25	17,25	17,24
Muara Jaya	22,00	26,00	–	–
Peninjauan	457,00	92,40	–	–
Lubuk Batang	1.455,00	–	–	–
Sinar Peninjauan	70,00	–	–	–
Kedaton Peninjauan Raya	108,00	108,00	–	–
Baturaja Timur	2.590,00	1.931,00	45,00	34,00
Lubuk Raja	6.112,00	6.593,00	1.583,00	–
Baturaja Barat	159,00	34,70	–	–
<b>Ogan Komering Ulu</b>	<b>16.694,10</b>	<b>13.939,65</b>	<b>1.646,45</b>	<b>51,44</b>



Lanjutan Tabel/*Continued Table* 5.1.13

Kecamatan <i>District</i>	Duku/Langsat/Kokosan		Jeruk Lemon/ <i>Lemon</i>	
	2022	2023*	2022	2023*
(1)	(10)	(11)	(12)	(13)
Lengkiti	4.868,00	3.868,00	75.760,00	75.760,00
Sosoh Buay Rayap	21.167,00	–	1.124,00	541,50
Pengandonan	5,00	310,00	–	–
Semidang Aji	–	–	7,50	90,00
Ulu Ogan	2.787,38	512,08	–	–
Muara Jaya	485,00	–	209,50	39,00
Peninjauan	40.018,00	–	5.801,00	2.159,00
Lubuk Batang	–	–	2.800,00	1.500,00
Sinar Peninjauan	–	–	–	–
Kedaton Peninjauan Raya	–	–	2.000,00	2.000,00
Baturaja Timur	165,00	–	–	–
Lubuk Raja	–	–	–	400,00
Baturaja Barat	4.042,00	2.191,00	–	–
<b>Ogan Komering Ulu</b>	<b>73.537,38</b>	<b>6.881,08</b>	<b>87.702,00</b>	<b>82.489,50</b>

Sumber/*Source*: Badan Pusat Statistik, Statistik Pertanian Hortikultura SPH-BST/*BPS-Statistics Indonesia, Agricultural Statistic for Horticulture SPH-BST*

**Tabel**  
**Table** 5.1.14

**Produksi Buah-Buahan dan Sayuran Tahunan Menurut Jenis Tanaman di Kabupaten Ogan Komering Ulu (kuintal), 2020–2023**  
**Production of Annual Fruits and Vegetables by Kind of Plant in Ogan Komering Ulu Regency (quintal), 2020–2023**

Jenis Tanaman/Kind of Plants	2020	2021	2022	2023*
(1)	(2)	(3)	(4)	(5)
<b>Buah–Buahan/Fruits:</b>				
Alpukat/Avocado	618,00	952,00	1.134,00	1.087,00
Anggur/Grape	–	–	–	–
Apel/Apple	–	–	–	–
Belimbing/Star Fruit	511,00	698,00	745,00	661,00
Buah Naga/Dragon Fruit	–	291,40	428,60	511,68
Duku/Langsat/Kokosan	53.838,00	101.798,00	73.537,00	6.881,08
Durian	13.555,00	49.266,00	132.010,00	32.111,22
Jambu Air/Water Apple	3.385,00	5.296,00	5.529,00	3.171,50
Jambu Biji/Guava	4.509,00	7.754,00	5.846,00	4.073,40
Jeruk Pamelon/Pomelo	–	16,00	20,40	28,80
Jeruk Lemon/Lemon	–	14.921,90	87.702,00	82.489,50
Jeruk Siam/Keprook/Orange/Tangerine	61.918,00	144.600,00	93.229,00	55.636,10
Lengkeng/Longan	–	1.071,80	1.130,00	2.368,50
Mangga/Mango	3.975,00	8.853,00	6.665,00	11.114,15
Manggis/Mangosteen	500,00	2.281,00	1.666,00	1.249,00
Nenas/Pineapple	897,00	826,00	1.071,00	162,34
Nangka/Cempedak/Jackfruit	5.023,00	9.633,00	27.890,00	21.758,65
Pepaya/Papaya	16.162,00	14.613,00	16.694,00	13.939,65

Lanjutan Tabel/*Continued Table* 5.1.14

Jenis Tanaman/ <i>Kind of Plants</i>	2020	2021	2022	2023*
(1)	(2)	(3)	(4)	(5)
Pisang/ <i>Banana</i>	16.669,00	21.070,00	19.548,00	16.888,30
Rambutan/ <i>Rambutan</i>	5.280,00	8.467,00	5.599,00	8.413,00
Salak/ <i>Snakefruit</i>	347,00	504,00	1.646,00	51,44
Sawo/ <i>Sapodilla/Sawo</i>	1.086,00	1.469,00	3.212,00	4.083,90
Sirsak/ <i>Soursop</i>	912,00	932,00	907,00	752,10
Sukun/ <i>Breadfruit</i>	1.812,00	1.727,00	3.944,00	3.710,00
<b>Sayuran/<i>Vegetables:</i></b>				
Melinjo/ <i>Gnetum/Melinjo</i>	3.367,00	2.281,00	967,00	1.541,00
Petai/ <i>Twisted Cluster Bean</i>	2.640,00	3.240,00	2.620,00	4.029,60

Sumber/*Source:* Badan Pusat Statistik, Statistik Pertanian Hortikultura SPH-BST/*BPS-Statistics Indonesia, Agricultural Statistic for Horticulture SPH-BST*

## 5.2 PERKEBUNAN ESTATE CROPS

**Tabel 5.2.1** Luas Areal Tanaman Perkebunan Menurut Kecamatan dan Jenis Tanaman di Kabupaten Ogan Komering Ulu (ha), 2022 dan 2023  
*Planted Area of Estate Crops by District and Type of Crops in Ogan Komering Ulu Regency (ha), 2022 and 2023*

Kecamatan <i>District</i>	Kelapa Sawit/Oil Palm		Kelapa/Coconut	
	2022	2023*	2022	2023*
(1)	(2)	(3)	(4)	(5)
Lengkiti	405,0	405,0	36,0	37,0
Sosoh Buay Rayap	215,0	237,0	112,0	112,0
Pengandonan	–	5,0	30,0	28,0
Semidang Aji	–	–	131,0	129,0
Ulu Ogan	–	–	379,0	372,0
Muara Jaya	–	–	26,0	28,0
Peninjauan	701,0	716,0	88,0	88,0
Lubuk Batang	460,0	475,0	37,0	41,0
Sinar Peninjauan	21,0	31,0	23,0	21,0
Kedaton Peninjauan Raya	50,0	81,0	94,0	92,0
Baturaja Timur	2,0	8,0	20,0	20,0
Lubuk Raja	1,0	9,0	16,0	28,0
Baturaja Barat	464,0	482,0	33,0	35,0
<b>Ogan Komering Ulu</b>	<b>2.319,0</b>	<b>2.449,0</b>	<b>1.025,0</b>	<b>1.031,0</b>

Lanjutan Tabel/*Continued Table* 5.2.1

Kecamatan <i>District</i>	Karet/ <i>Rubber</i>		Kopi/ <i>Coffee</i>	
	2022	2023*	2022	2023*
(1)	(6)	(7)	(8)	(9)
Lengkiti	9.868,0	9.858,0	4.956,0	4.956,0
Sosoh Buay Rayap	5.490,0	5.490,0	983,0	993,0
Pengandonan	2.750,0	2.750,0	5.221,0	5.237,0
Semidang Aji	4.826,0	4.815,0	7.400,0	7.410,0
Ulu Ogan	625,0	625,0	1.313,0	1.315,0
Muara Jaya	807,0	807,0	1.730,0	1.735,0
Peninjauan	7.266,0	7.266,0	48,0	45,0
Lubuk Batang	12.115,0	12.125,0	217,0	217,0
Sinar Peninjauan	9.390,0	9.390,0	–	2,0
Kedaton Peninjauan Raya	3.845,0	3.825,0	22,0	2,0
Baturaja Timur	2.305,0	2.320,0	3,0	3,0
Lubuk Raja	11.350,0	11.357,0	–	-
Baturaja Barat	2.059,0	2.039,0	175,0	174,0
<b>Ogan Komering Ulu</b>	<b>72.696,0</b>	<b>72.667,0</b>	<b>22.068,0</b>	<b>22.089,0</b>

Lanjutan Tabel/*Continued Table* 5.2.1

Kecamatan <i>District</i>	Kakao/Cocoa		Tebu/Sugar cane	
	2022	2023*	2022	2023*
(1)	(10)	(11)	(12)	(13)
Lengkiti	11,0	11,0	–	–
Sosoh Buay Rayap	41,0	39,0	–	–
Pengandonan	8,0	8,0	–	–
Semidang Aji	–	–	–	–
Ulu Ogan	1,0	1,0	–	–
Muara Jaya	–	–	–	–
Peninjauan	–	–	–	–
Lubuk Batang	–	–	–	–
Sinar Peninjauan	–	1,0	–	–
Kedaton Peninjauan Raya	–	–	–	–
Baturaja Timur	2,0	2,0	–	–
Lubuk Raja	–	–	–	–
Baturaja Barat	12,0	12,0	–	–
<b>Ogan Komering Ulu</b>	<b>75,0</b>	<b>74,0</b>	<b>–</b>	<b>–</b>

Lanjutan Tabel/*Continued Table* 5.2.1

Kecamatan <i>District</i>	Teh/ <i>Tea</i>		Tembakau/ <i>Tobacco</i>	
	2022	2023*	2022	2023*
(1)	(14)	(15)	(16)	(17)
Lengkiti	–	–	–	–
Sosoh Buay Rayap	–	–	–	–
Pengandonan	–	–	–	–
Semidang Aji	–	–	–	–
Ulu Ogan	–	–	–	–
Muara Jaya	–	–	–	–
Peninjauan	–	–	–	–
Lubuk Batang	–	–	–	–
Sinar Peninjauan	–	–	–	–
Kedaton Peninjauan Raya	–	–	–	–
Baturaja Timur	–	–	–	–
Lubuk Raja	–	–	–	–
Baturaja Barat	–	–	–	–
<b>Ogan Komering Ulu</b>	–	–	–	–

Sumber/*Source*: Dinas Pertanian Kabupaten Ogan Komering Ulu/ *Food Crops Agriculture Office of Ogan Komering Ulu*

**Tabel**  
**Table** 5.2.2

**Produksi Perkebunan Menurut Kecamatan dan Jenis  
Tanaman di Kabupaten Ogan Komering Ulu (ton), 2022  
dan 2023**

*Production of Estates by District and Type of Crops in Ogan  
Komering Ulu Regency (ton), 2022 and 2023*

Kecamatan District	Kelapa Sawit/Oil Palm		Kelapa/Coconut	
	2022	2023*	2022	2023*
(1)	(2)	(3)	(4)	(5)
Lengkiti	726,09	737,08	10,48	10,06
Sosoh Buay Rayap	374,04	374,04	31,45	33,54
Pengandonan	–	–	5,87	5,87
Semidang Aji	–	–	24,32	25,16
Ulu Ogan	–	–	77,99	78,41
Muara Jaya	–	–	2,52	2,10
Peninjauan	275,03	275,03	21,38	22,22
Lubuk Batang	836,10	847,10	7,55	8,00
Sinar Peninjauan	35,20	35,20	6,29	7,13
Kedaton Peninjauan Raya	92,41	99,01	31,87	31,45
Baturaja Timur	2,20	4,40	4,61	5,03
Lubuk Raja	2,20	2,20	4,19	4,19
Baturaja Barat	10,48	275,03	10,48	11,53
<b>Ogan Komering Ulu</b>	<b>2.353,75</b>	<b>2.649,09</b>	<b>239,00</b>	<b>244,69</b>



Lanjutan Tabel/Continued Table 5.2.2

Kecamatan District	Karet/Rubber		Kopi/Coffee	
	2022	2023*	2022	2023*
(1)	(6)	(7)	(8)	(9)
Lengkiti	1.637,79	1.674,09	3.164,42	3.173,92
Sosoh Buay Rayap	928,95	933,90	278,35	284,05
Pengandonan	833,25	834,90	3.975,71	3.975,71
Semidang Aji	935,55	943,80	6.744,93	6.744,93
Ulu Ogan	97,35	99,00	864,49	892,99
Muara Jaya	197,01	198,66	1.082,04	1.082,04
Peninjauan	1.567,50	1.617,00	19,00	19,00
Lubuk Batang	2.701,05	2.701,05	80,75	81,70
Sinar Peninjauan	1.663,20	1.666,50	–	–
Kedaton Peninjauan Raya	775,50	783,75	8,55	1,90
Baturaja Timur	528,00	528,00	0,95	1,90
Lubuk Raja	3.007,95	3.015,21	–	–
Baturaja Barat	396,00	399,30	97,85	96,90
<b>Ogan Komering Ulu</b>	<b>15.269,10</b>	<b>15.395,16</b>	<b>16.317,04</b>	<b>16.355,04</b>

Lanjutan Tabel/*Continued Table* 5.2.2

Kecamatan <i>District</i>	Kakao/ <i>Cocoa</i>		Tebu/ <i>Sugar cane</i>	
	2022	2023*	2022	2023*
(1)	(10)	(11)	(12)	(13)
Lengkiti	5,05	5,05	–	–
Sosoh Buay Rayap	21,02	22,70	–	–
Pengandonan	3,36	4,20	–	–
Semidang Aji	–	–	–	–
Ulu Ogan	0,84	0,84	–	–
Muara Jaya	–	–	–	–
Peninjauan	–	–	–	–
Lubuk Batang	–	–	–	–
Sinar Peninjauan	–	–	–	–
Kedaton Peninjauan Raya	–	–	–	–
Baturaja Timur	0,84	0,84	–	–
Lubuk Raja	–	–	–	–
Baturaja Barat	5,89	5,05	–	–
<b>Ogan Komering Ulu</b>	<b>37,00</b>	<b>38,68</b>	–	–

Lanjutan Tabel/*Continued Table* 5.2.2

Kecamatan <i>District</i>	Teh/ <i>Tea</i>		Tembakau/ <i>Tobacco</i>	
	2022	2023*	2022	2023*
(1)	(14)	(15)	(16)	(17)
Lengkiti	–	–	–	–
Sosoh Buay Rayap	–	–	–	–
Pengandonan	–	–	–	–
Semidang Aji	–	–	–	–
Ulu Ogan	–	–	–	–
Muara Jaya	–	–	–	–
Peninjauan	–	–	–	–
Lubuk Batang	–	–	–	–
Sinar Peninjauan	–	–	–	–
Kedaton Peninjauan Raya	–	–	–	–
Baturaja Timur	–	–	–	–
Lubuk Raja	–	–	–	–
Baturaja Barat	–	–	–	–
<b>Ogan Komering Ulu</b>	–	–	–	–

Sumber/*Source*: Dinas Pertanian Kabupaten Ogan Komering Ulu/ *Food Crops Agriculture Office of Ogan Komering Ulu*

**Tabel**  
**Table 5.2.3****Luas Areal Tanaman Perkebunan Rakyat Menurut Jenis Tanaman di Kabupaten Ogan Komering Ulu (ha), 2019–2023**  
**Planted Area of Estate Crops by Type of Crops in Ogan Komering Ulu Regency (ha), 2019–2023**

Jenis Tanaman <i>Type of Crops</i>	2019	2020	2021	2022	2023*
(1)	(2)	(3)	(4)	(5)	(6)
<b>Tanaman Tahunan</b> <b>Perennial Crops</b>					
Karet/ <i>Rubber</i>	72.010,00	72.010,00	72.571,00	72.696,00	72.667,00
Kelapa/ <i>Coconut</i>	1.130,00	1.057,00	6.439,00	1.025,00	1.031,00
Kelapa sawit/ <i>Oil palm</i>	2.250,00	2.280,00	2.245,00	2.319,00	2.449,00
Kopi/ <i>Coffee</i>	22.100,00	21.983,50	22.008,50	22.068,00	22.089,00
Kakao/ <i>Cocoa</i>	100,00	92,00	81,00	75,00	74,00
Teh/ <i>Tea</i>	–	–	–	–	–
Jambu mete/ <i>Cashew nut</i>	–	–	–	–	–
Pala/ <i>Nutmeg</i>	–	–	–	–	–
Lada/ <i>Pepper</i>	–	–	–	393,00	380,00
<b>Tanaman Semusim</b> <b>Seasonal Crops</b>					
Tebu/ <i>Sugar cane</i>	–	–	–	–	–
Tembakau/ <i>Tobacco</i>	–	–	–	–	–
Nilam/ <i>Patchouli</i>	–	–	–	–	–

Sumber/Source: Dinas Pertanian Kabupaten Ogan Komering Ulu/ Food Crops Agriculture Office of Ogan Komering Ulu

**Tabel**  
**Table 5.2.4****Produksi Perkebunan Rakyat Menurut Jenis Tanaman di  
Kabupaten Ogan Komering Ulu (ton), 2019–2023**  
**Production of Smallholder Estates Crops by Type of Crops in  
Ogan Komering Ulu Regency (ton), 2019–2023**

Jenis Tanaman <i>Type of Crops</i>	2019	2020	2021	2022	2023*
(1)	(2)	(3)	(4)	(5)	(6)
<b>Tanaman Tahunan</b> <b>Perennial Crops</b>					
Karet/ <i>Rubber</i>	132.380,00	71.042,00	73.378,00	15.269,10	15.395,16
Kelapa/ <i>Coconut</i>	1.800,00	249,00	278,00	239,00	244,66
Kelapa sawit/ <i>Oil palm</i>	5.720,00	28.657,00	18.312,00	3.362,00	2.649,11
Kopi/ <i>Coffee</i>	34.350,00	18.671,00	18.736,00	16.317,03	16.355,03
Kakao/ <i>Cocoa</i>	60,00	38,00	44,00	37,00	38,68
Teh/ <i>Tea</i>	–	–	–	–	–
Jambu mete/ <i>Cashew nut</i>	–	–	–	–	–
Pala/ <i>Nutmeg</i>	–	–	–	–	–
Lada/ <i>Pepper</i>	–	–	–	181,20	186,00
<b>Tanaman Semusim</b> <b>Seasonal Crops</b>					
Tebu/ <i>Sugar cane</i>	–	–	–	–	–
Tembakau/ <i>Tobacco</i>	–	–	–	–	–
Nilam/ <i>Patchouli</i>	–	–	–	–	–

Sumber/Source: Dinas Pertanian Kabupaten Ogan Komering Ulu/ Food Crops Agriculture Office of Ogan Komering Ulu

### 5.3 TANAMAN PANGAN FOOD CROPS

**Tabel** 5.3.1 **Luas Lahan Sawah Menurut Kecamatan dan jenis Pengairan di Kabupaten Ogan Komering Ulu (ha), 2023**  
*Area of Wetland by District and Type of Irrigation in Ogan Komering Ulu Regency (ha), 2023*

Kecamatan <i>District</i>	Irigasi <i>Irrigation</i>	Non Irigasi <i>Non Irrigation</i>	Jumlah <i>Total</i>
(1)	(2)	(3)	(4)
Lengkiti	–	100	100
Sosoh Buay Rayap	–	39	39
Pengandonan	815	337	1.152
Semidang Aji	900	125	1.025
Ulu Ogan	1.068	15	1.083
Muara Jaya	461	190	651
Peninjauan	–	150	150
Lubuk Batang	–	200	200
Sinar Peninjauan	–	940	940
Kedaton Peninjauan Raya	–	2.140	2.140
Baturaja Timur	–	140	140
Lubuk Raja	–	150	150
Baturaja Barat	–	25	25
<b>Ogan Komering Ulu</b>	<b>3.244</b>	<b>4.551</b>	<b>7.795</b>

Sumber/*Source*: Dinas Pertanian Kabupaten Ogan Komering Ulu/ *Food Crops Agriculture Office of Ogan Komering Ulu*

**Tabel**  
**Table** 5.3.2

**Luas Lahan Tegal / Kebun, Ladang / Huma, dan lahan  
yang sementara tidak diusahakan Menurut Kecamatan di  
Kabupaten Ogan Komering Ulu (ha), 2023**  
*Area of Dry field/garden, sifting cultivation, land and  
temporarily and unused land by District in Ogan Komering  
Ulu Regency (ha), 2023*

Kecamatan District	Tegal/Kebun Dry field/garden	Ladang/huma Sifting cultivation	Sementara tidak diusahakan Temporarily unused
(1)	(2)	(3)	(4)
Lengkiti	5.890	5.191	10.729
Sosoh Buay Rayap	3.138	5.875	1.944
Pengandonan	2.069	50	75
Semidang Aji	25	1.150	12.200
Ulu Ogan	800	418	–
Muara Jaya	972	318	–
Peninjauan	1.170	252	615
Lubuk Batang	3.250	80	85
Sinar Peninjauan	50	10	15
Kedaton Peninjauan Raya	2.215	311	3.677
Baturaja Timur	635	456	–
Lubuk Raja	7.102	2.359	–
Baturaja Barat	893	226	–
<b>Ogan Komering Ulu</b>	<b>28.209</b>	<b>16.696</b>	<b>29.340</b>

Sumber/Source: Dinas Pertanian Kabupaten Ogan Komering Ulu/ Food Crops Agriculture Office of Ogan Komering Ulu

**Tabel 5.3.3** Luas Tanam Padi Sawah dan Padi Ladang Menurut Kecamatan di Kabupaten Ogan Komering Ulu (ha), 2023  
*Planted area wetland and dryland paddy according to District in Ogan Komering Ulu Regency (ha), 2023*

Kecamatan <i>District</i>	Padi Sawah <i>Wetland Paddy</i>	Padi Ladang <i>Dryland Paddy</i>
(1)	(2)	(3)
Lengkiti	25	608
Sosoh Buay Rayap	49	275
Pengandonan	783	15
Semidang Aji	738	59
Ulu Ogan	80	24
Muara Jaya	560	20
Peninjauan	13	–
Lubuk Batang	255	40
Sinar Peninjauan	474	–
Kedaton Peninjauan Raya	63	7
Baturaja Timur	213	116
Lubuk Raja	108	40
Baturaja Barat	31	13
<b>Ogan Komering Ulu</b>	<b>3.393</b>	<b>1.217</b>

Sumber/Source: Dinas Pertanian Kabupaten Ogan Komering Ulu/ Food Crops Agriculture Office of Ogan Komering Ulu



**Tabel 5.3.4** Luas Panen Padi Sawah dan Padi Ladang Menurut Kecamatan di Kabupaten Ogan Komering Ulu (ha), 2023  
*Harvested area wetland and dryland paddy according to District in Ogan Komering Ulu Regency (ha), 2023*

Kecamatan District	Padi Sawah Wetland Paddy	Padi Ladang Dryland Paddy
(1)	(2)	(3)
Lengkiti	46	700
Sosoh Buay Rayap	49	295
Pengandonan	841	15
Semidang Aji	783	59
Ulu Ogan	87	24
Muara Jaya	550	20
Peninjauan	13	–
Lubuk Batang	255	40
Sinar Peninjauan	469	–
Kedaton Peninjauan Raya	63	7
Baturaja Timur	223	128
Lubuk Raja	123	40
Baturaja Barat	31	13
<b>Ogan Komering Ulu</b>	<b>3.533</b>	<b>1.341</b>

Sumber/Source: Dinas Pertanian Kabupaten Ogan Komering Ulu/ Food Crops Agriculture Office of Ogan Komering Ulu

**Tabel**  
**Table** 5.3.5**Luas Tanam Panen Jagung, Kedelai, Kacang Tanah, Kacang Hijau, Ubi Kayu, Ubi Jalar Menurut Kecamatan di Kabupaten Ogan Komerling Ulu (ha), 2023**  
**Planted Area of Maize, Soybean, Peanut, Mungbean, Cassava, and Sweet Potato by District in Ogan Komerling Ulu Regency (ha), 2023**

<b>Kecamatan</b> <b>District</b>	<b>Jagung</b> <b>Maize</b>	<b>Kedelai</b> <b>Soybean</b>	<b>Kacang Tanah</b> <b>Peanut</b>
(1)	(2)	(3)	(4)
Lengkiti	7.610,00	–	–
Sosoh Buay Rayap	2.507,00	–	–
Pengandonan	20,00	–	–
Semidang Aji	14,00	–	–
Ulu Ogan	2,00	–	–
Muara Jaya	0,25	–	0,25
Peninjauan	38,00	1,00	–
Lubuk Batang	1.045,00	–	2,00
Sinar Peninjauan	7,75	–	–
Kedaton Peninjauan Raya	38,00	–	–
Baturaja Timur	1.660,00	–	1,50
Lubuk Raja	8,00	–	–
Baturaja Barat	625,00	–	–
<b>Ogan Komerling Ulu</b>	<b>13.575,00</b>	<b>1,00</b>	<b>3,75</b>

Lanjutan Tabel/*Continued Table 5.3.5*

Kecamatan <i>District</i>	Kacang Hijau <i>Mungbean</i>	Ubi Kayu <i>Cassava</i>	Ubi Jalar <i>Sweet Potato</i>
(1)	(5)	(6)	(7)
Lengkiti	–	20,00	–
Sosoh Buay Rayap	–	–	–
Pengandonan	–	–	–
Semidang Aji	–	–	–
Ulu Ogan	–	–	–
Muara Jaya	–	–	–
Peninjauan	–	21,00	–
Lubuk Batang	–	75,00	–
Sinar Peninjauan	–	–	–
Kedaton Peninjauan Raya	–	4,50	–
Baturaja Timur	–	4,00	–
Lubuk Raja	–	–	–
Baturaja Barat	–	–	–
<b>Ogan Komerling Ulu</b>	<b>–</b>	<b>124,50</b>	<b>–</b>

Sumber/*Source*: Dinas Pertanian Kabupaten Ogan Komerling Ulu/ *Food Crops Agriculture Office of Ogan Komerling Ulu*

**Tabel**  
**Table** 5.3.6

**Luas Panen Jagung, Kedelai, Kacang Tanah, Kacang Hijau, Ubi Kayu, Ubi Jalar Menurut Kecamatan di Kabupaten Ogan Komering Ulu (ha), 2023**  
*Harvested Area of Maize, Soybean, Peanut, Mungbean, Cassava, and Sweet Potato by District in Ogan Komering Ulu Regency (ha), 2023*

Kecamatan <i>District</i>	Jagung <i>Maize</i>	Kedelai <i>Soybean</i>	Kacang Tanah <i>Peanut</i>
(1)	(2)	(3)	(4)
Lengkiti	6.811,00	–	1,00
Sosoh Buay Rayap	2.407,00	–	–
Pengandonan	30,00	–	–
Semidang Aji	14,00	–	–
Ulu Ogan	4,00	–	–
Muara Jaya	–	–	0,25
Peninjauan	43,00	1,00	–
Lubuk Batang	982,00	–	2,00
Sinar Peninjauan	7,80	–	–
Kedaton Peninjauan Raya	46,00	–	–
Baturaja Timur	1.805,00	–	1,50
Lubuk Raja	4,00	–	–
Baturaja Barat	665,00	–	–
<b>Ogan Komering Ulu</b>	<b>12.818,80</b>	<b>1,00</b>	<b>4,75</b>

Lanjutan Tabel/*Continued Table 5.3.6*

Kecamatan <i>District</i>	Kacang Hijau <i>Mungbean</i>	Ubi Kayu <i>Cassava</i>	Ubi Jalar <i>Sweet Potato</i>
(1)	(5)	(6)	(7)
Lengkiti	–	20,00	–
Sosoh Buay Rayap	–	–	–
Pengandonan	–	–	–
Semidang Aji	–	–	–
Ulu Ogan	–	–	–
Muara Jaya	–	–	–
Peninjauan	–	10,00	–
Lubuk Batang	–	79,00	–
Sinar Peninjauan	–	12,00	–
Kedaton Peninjauan Raya	–	6,00	–
Baturaja Timur	–	3,00	–
Lubuk Raja	–	–	–
Baturaja Barat	–	–	–
<b>Ogan Komering Ulu</b>	<b>–</b>	<b>130,00</b>	<b>–</b>

Sumber/*Source*: Dinas Pertanian Kabupaten Ogan Komering Ulu/ *Food Crops Agriculture Office of Ogan Komering Ulu*

## 5.4 PETERNAKAN LIVESTOCK

**Tabel** 5.4.1 **Jumlah Ternak yang Dipotong Menurut Kecamatan dan Jenis Ternak di Kabupaten Ogan Komering Ulu, 2023**  
*Table 5.4.1 Livestock Slaughtered by District and Kind of Livestock in Ogan Komering Ulu Regency, 2023*

Kecamatan <i>District</i>	Sapi Potong <i>Beef Cattle</i>	Kerbau <i>Buffalo</i>	Kuda <i>Horse</i>
(1)	(2)	(3)	(4)
Lengkiti	22	1	–
Sosoh Buay Rayap	20	3	–
Pengandonan	49	15	–
Semidang Aji	46	8	–
Ulu Ogan	11	–	–
Muara Jaya	18	5	–
Peninjauan	97	20	–
Lubuk Batang	55	4	–
Sinar Peninjauan	51	–	–
Kedaton Peninjauan Raya	27	12	–
Baturaja Timur	1.097	12	–
Lubuk Raja	155	–	–
Baturaja Barat	513	9	–
<b>Ogan Komering Ulu</b>	<b>2.161</b>	<b>89</b>	<b>–</b>

Lanjutan Tabel/*Continued Table* 5.4.1

Kecamatan <i>District</i>	Kambing <i>Goat</i>	Domba <i>Sheep</i>	Babi <i>Pig</i>
(1)	(5)	(6)	(7)
Lengkiti	123	4	–
Sosoh Buay Rayap	115	3	–
Pengandonan	169	5	–
Semidang Aji	162	4	12
Ulu Ogan	49	3	–
Muara Jaya	86	3	–
Peninjauan	195	7	24
Lubuk Batang	167	3	–
Sinar Peninjauan	97	3	–
Kedaton Peninjauan Raya	79	5	–
Baturaja Timur	4.135	36	–
Lubuk Raja	167	8	–
Baturaja Barat	257	5	–
<b>Ogan Komering Ulu</b>	<b>5.801</b>	<b>89</b>	<b>36</b>

Sumber/*Source*: Dinas Pertanian Kabupaten Ogan Komering Ulu/ *Food Crops Agriculture Office of Ogan Komering Ulu*

## 5.5 PERIKANAN FISHERY

**Tabel** 5.5.1 **Jumlah Rumah Tangga Perikanan Tangkap Menurut Kecamatan dan Subsektor di Kabupaten Ogan Komering Ulu, 2022 dan 2023**  
**Number of Fish Capture Households by District and Subsector in Ogan Komering Ulu Regency, 2022 and 2023**

Kecamatan <i>District</i>	Perikanan Laut <i>Marine Fisheries</i>		Perikanan Umum <i>Inland Water</i>		Jumlah <i>Total</i>	
	2022	2023	2022	2023	2022	2023
(1)	(2)	(3)	(4)	(5)	(5)	(6)
Lengkiti	–	–	59	62	58	59
Sosoh Buay Rayap	–	–	85	132	79	85
Pengandonan	–	–	113	87	103	113
Semidang Aji	–	–	83	90	108	83
Ulu Ogan	–	–	82	84	79	82
Muara Jaya	–	–	60	72	51	60
Peninjauan	–	–	205	186	204	205
Lubuk Batang	–	–	191	206	195	191
Sinar Peninjauan	–	–	164	135	160	164
Kedaton Peninjauan Raya	–	–	153	188	154	153
Baturaja Timur	–	–	48	58	38	48
Lubuk Raja	–	–	41	47	44	41
Baturaja Barat	–	–	82	101	84	82
<b>Ogan Komering Ulu</b>	–	–	<b>1.366</b>	<b>1.448</b>	<b>1.357</b>	<b>1.366</b>

Sumber/Source: Dinas Perikanan Kabupaten Ogan Komering Ulu/ *Fishery Service of Ogan Komering Ulu*



**Tabel**  
**Table 5.5.2****Produksi Perikanan Tangkap Menurut Kecamatan dan Subsektor di Kabupaten Ogan Komering Ulu (ton), 2022-2023****Production of Fish Capture by District and Subsector in Ogan Komering Ulu Regency (ton), 2022-2023**

Kecamatan <i>District</i>	Perikanan Laut <i>Marine Fisheries</i>		Perikanan Umum <i>Inland Water</i>		Jumlah <i>Total</i>	
	2022	2023	2022	2023	2022	2023
(1)	(2)	(3)	(4)	(5)	(5)	(6)
Lengkiti	–	–	51,15	68,22	51,15	68,22
Sosoh Buay Rayap	–	–	80,53	80,26	80,53	80,26
Pengandonan	–	–	97,14	94,97	97,14	94,97
Semidang Aji	–	–	108,65	108,35	108,65	108,35
Ulu Ogan	–	–	92,03	107,01	92,03	107,01
Muara Jaya	–	–	107,39	94,97	107,39	94,97
Peninjauan	–	–	89,47	111,02	89,47	111,02
Lubuk Batang	–	–	99,70	117,71	99,70	117,71
Sinar Peninjauan	–	–	57,52	104,33	57,52	104,33
Kedaton Peninjauan Raya	–	–	104,81	136,44	104,81	136,44
Baturaja Timur	–	–	112,48	119,05	112,48	119,05
Lubuk Raja	–	–	123,99	73,57	123,99	73,57
Baturaja Barat	–	–	153,39	121,70	153,39	121,70
<b>Ogan Komering Ulu</b>	–	–	<b>1.278,25</b>	<b>1.337,60</b>	<b>1.278,25</b>	<b>1.337,60</b>

Sumber/Source: Dinas Perikanan Kabupaten Ogan Komering Ulu/ Fishery Service of Ogan Komering Ulu

**Tabel**  
**Table** 5.5.3

**Jumlah Rumah Tangga Perikanan Budidaya Menurut Kecamatan dan Jenis Budidaya di Kabupaten Ogan Komering Ulu, 2023**  
*Number of Aquaculture Households by District and Type of Aquaculture in Ogan Komering Ulu Regency, 2023*

Kecamatan District	Budidaya Laut Marine Culture	Tambak Brackish Water Pond	Kolam Fresh Water Pond	Keramba Cage
(1)	(2)	(3)	(4)	(5)
Lengkiti	–	–	120	–
Sosoh Buay Rayap	–	–	350	–
Pengandonan	–	–	190	–
Semidang Aji	–	–	230	–
Ulu Ogan	–	–	160	–
Muara Jaya	–	–	108	–
Peninjauan	–	–	205	–
Lubuk Batang	–	–	350	12
Sinar Peninjauan	–	–	231	–
Kedaton Peninjauan Raya	–	–	109	–
Baturaja Timur	–	–	316	50
Lubuk Raja	–	–	225	6
Baturaja Barat	–	–	216	–
<b>Ogan Komering Ulu</b>	–	–	<b>2.810</b>	<b>68</b>

Lanjutan Tabel/*Continued Table 5.5.3*

Kecamatan <i>District</i>	Jaring Apung <i>Floating Cage Net</i>	Sawah <i>Paddy Field</i>	Jumlah <i>Total</i>
(1)	(2)	(3)	(4)
Lengkiti	–	–	120
Sosoh Buay Rayap	–	–	350
Pengandonan	–	5	195
Semidang Aji	–	10	240
Ulu Ogan	–	–	160
Muara Jaya	–	–	108
Peninjauan	–	–	205
Lubuk Batang	8	–	370
Sinar Peninjauan	–	–	231
Kedaton Peninjauan Raya	–	–	109
Baturaja Timur	–	–	366
Lubuk Raja	–	–	231
Baturaja Barat	–	–	216
<b>Ogan Komering Ulu</b>	<b>8</b>	<b>15</b>	<b>2.901</b>

Sumber/*Source*: Dinas Perikanan Kabupaten Ogan Komering Ulu/ *Fishery Service of Ogan Komering Ulu*

**Tabel**  
**Table** 5.5.4**Produksi Perikanan Budidaya Menurut Kecamatan dan Subsektor di Kabupaten Ogan Komering Ulu (ton), 2022**  
**Production of Fish Capture by District and Subsector in Ogan Komering Ulu Regency (ton), 2022**

Kecamatan District	Budidaya Laut Marine Culture	Tambak Brackish Water Pond	Kolam Fresh Water Pond	Keramba Cage
(1)	(2)	(3)	(4)	(5)
Lengkiti	–	–	19,9	–
Sosoh Buay Rayap	–	–	70,8	–
Pengandonan	–	–	52,9	–
Semidang Aji	–	–	67,7	–
Ulu Ogan	–	–	45,2	–
Muara Jaya	–	–	12,2	–
Peninjauan	–	–	45,9	–
Lubuk Batang	–	–	62,8	–
Sinar Peninjauan	–	–	57,4	–
Kedaton Peninjauan Raya	–	–	20,6	–
Baturaja Timur	–	–	68,4	20,1
Lubuk Raja	–	–	93,7	–
Baturaja Barat	–	–	64,3	–
<b>Ogan Komering Ulu</b>	<b>–</b>	<b>–</b>	<b>681,8</b>	<b>20,1</b>

Lanjutan Tabel/*Continued Table 5.5.4*

Kecamatan <i>District</i>	Jaring Apung <i>Floating Cage Net</i>	Sawah <i>Paddy Field</i>	Jumlah <i>Total</i>
(1)	(2)	(3)	(4)
Lengkiti	–	–	19,9
Sosoh Buay Rayap	–	–	70,8
Pengandonan	–	0,3	53,2
Semidang Aji	–	0,5	68,2
Ulu Ogan	–	–	45,2
Muara Jaya	–	–	12,2
Peninjauan	–	–	45,9
Lubuk Batang	2,5	–	65,3
Sinar Peninjauan	–	–	57,4
Kedaton Peninjauan Raya	–	–	20,6
Baturaja Timur	–	–	88,5
Lubuk Raja	–	–	93,7
Baturaja Barat	–	–	64,3
<b>Ogan Komering Ulu</b>	<b>2,5</b>	<b>0,8</b>	<b>705,2</b>

Sumber/*Source*: Dinas Perikanan Kabupaten Ogan Komering Ulu/ *Fishery Service of Ogan Komering Ulu*

**Tabel** 5.5.5 **Jumlah Perahu/Kapal Menurut Kecamatan dan Jenis Kapal di Kabupaten Ogan Komering Ulu, 2022**  
**Table** 5.5.5 **Number of Fishing Boats by District and Type of Boat in Ogan Komering Ulu Regency, 2022**

Kecamatan District	Perahu Tanpa Motor Nonpowered Boat	Perahu Motor Tempel Outboard Motorboat	Kapal Motor Inboard Motorboat
(1)	(2)	(3)	(4)
Lengkiti	34	27	–
Sosoh Buay Rayap	63	79	–
Pengandonan	30	23	–
Semidang Aji	26	27	–
Ulu Ogan	27	24	–
Muara Jaya	23	21	–
Peninjauan	94	74	–
Lubuk Batang	115	129	–
Sinar Peninjauan	87	94	–
Kedaton Peninjauan Raya	132	137	–
Baturaja Timur	51	62	–
Lubuk Raja	–	–	–
Baturaja Barat	59	64	–
<b>Ogan Komering Ulu</b>	<b>741</b>	<b>761</b>	<b>–</b>

Sumber/Source: Dinas Perikanan Kabupaten Ogan Komering Ulu/ Fishery Service of Ogan Komering Ulu

**5.6 KEHUTANAN  
FORESTRY**

**Tabel 5.6.1 Luas Kawasan Hutan dan Perairan Menurut Kecamatan di Kabupaten Ogan Komering Ulu (ha), 2023**  
*Forest and Inland Water Area by District in Ogan Komering Ulu Regency (ha), 2023*

Kecamatan <i>District</i>	Hutan Lindung <i>Protection Forest</i>	Suaka Alam dan Pelestarian Alam <i>Sanctuary Reserve and Nature Conservation Area</i>	Hutan Produksi <i>Production Forest</i>			Jumlah Luas Hutan dan Perairan <i>Total Forest and Water Area</i>
			Terbatas <i>Limited</i>	Tetap <i>Permanent</i>	Dapat Dikonversi <i>Convertible</i>	
(1)	(2)	(3)	(4)	(5)	(6)	(7)
Ogan Komering Ulu*	68.047	—	18.667	54.473	—	—

Catatan/Note: \* Wilayah Pelayanan UPTD KPH hanya meliputi sebagian Kab. OKU dan seluruh Kab. OKU Timur/ \* UPTD KPH serves only some parts of OKU and all of the OKU Timur Regency

Sumber/Source: UPTD KPH Wilayah VI Bukit Nanti Martapura/ UPTD KPH Wilayah VI Bukit Nanti Martapura





# BAB 6

CHAPTER

## PERTAMBANGAN DAN ENERGI

### MINING AND ENERGY





## PENJELASAN TEKNIS

## TECHNICAL NOTES

1. **Jasa industri** adalah kegiatan industri yang melayani keperluan pihak lain. Pada kegiatan ini bahan baku disediakan oleh pihak lain sedangkan pihak pengolah hanya melakukan pengolahannya dengan mendapat imbalan sebagai balas jasa (upah maklon).
  2. **Perusahaan atau usaha industri** adalah suatu unit (kesatuan) usaha yang melakukan kegiatan ekonomi, bertujuan menghasilkan barang atau jasa, terletak pada suatu bangunan atau lokasi tertentu, dan mempunyai catatan administrasi tersendiri mengenai produksi dan struktur biaya serta ada seorang atau lebih yang bertanggung jawab atas usaha tersebut.
  3. **Industri manufaktur** dikelompokkan ke dalam 4 golongan berdasarkan banyaknya pekerja, yaitu: industri besar (100 orang pekerja atau lebih), industri sedang/menengah (20–99 orang pekerja), industri kecil (5–19 orang pekerja), dan industri mikro (1–4 orang pekerja).
  4. **Pelanggan** adalah individu atau kelompok, baik rumah tangga, perusahaan atau institusi non profit yang membeli air bersih dari perusahaan air bersih.
1. **Services for manufacturing** is defined as a manufacturing activity which serving other manufacturing establishments. In this case, raw materials are supplied by others while the workers are paid as a compensation for processing raw materials.
  2. **A manufacturing establishment** is defined as a production unit engaged in economic activity, producing goods or services, located in a building or in a certain location, keeping a business record concerning the production and cost structure, and having a person or more that are responsible to those activities.
  3. **Manufacturing industries** are categorized into four groups, based on the number of employees: large scale manufacturing (100 employees or more), medium scale manufacturing (20–99 employees), small scale manufacturing (5–19 employees), and micro industry (1–4 employees).
  4. **Customers** are individuals or groups, whether household, company or non-profit institutions that buy water supply from water supply establishment.

5. **Air disalurkan** adalah volume air bersih dari perusahaan air bersih
5. **Distributed water** is the volume of water supply from water supply establishment.

<https://okukab.bps.go.id>

**ULASAN****DESCRIPTION****Listrik**

PLN menyalurkan listrik kepada pelanggannya yang terdiri dari kelompok rumah tangga, industri, instansi dan lainnya. Secara keseluruhan, kecamatan di Kabupaten Ogan Komering Ulu di tahun 2023 telah dialiri oleh aliran listrik dengan jumlah pelanggan sebanyak 109.321 pelanggan.

**Air**

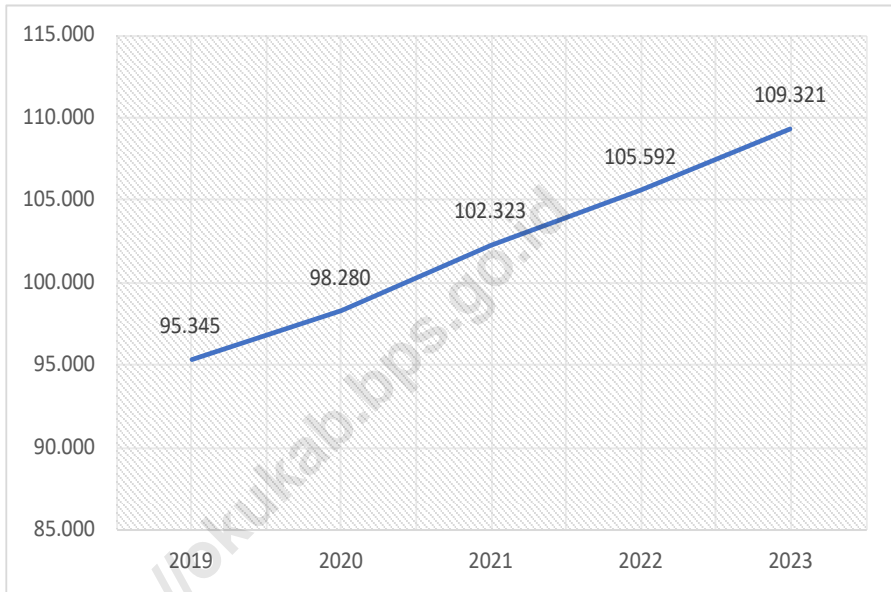
Seiring dengan meningkat kebutuhan masyarakat akan air yang bersih dan sehat, pemerintah Kabupaten Ogan Komering Ulu melalui PDAM terus berusaha untuk meningkatkan penyediaan air bersih. Penyediaan air disalurkan ke berbagai jenis konsumen, diantaranya sosial (umum; khusus), non niaga (rumah tangga; instansi pemerintah), niaga (kecil; besar), dan khusus (pelabuhan; lainnya). Tahun 2023 jumlah air yang disalurkan kepada konsumen di Kabupaten Ogan Komering Ulu sebanyak 4.034.047 m<sup>3</sup>.

**Electricity**

*PLN provides supply power to customers which consists of groups of households, industries, agencies and others. Overall, the subdistrict in Ogan Komering Ulu Regency 2023 has been supplied electricity to the customer number as many as 109.321 customers.*

**Water**

*Along with the increasing needs of the community will have clean water and healthy, Ogan Komering Ulu Regency government through the PDAM continue to try to improve water supply. Provision of water is channeled into various types of consumers, among social (general; special), noncommercial (household; government agencies), commercial (small; large), and special (port; etc). In 2023 the number of water distributed to consumers in Ogan Komering Ulu Regency as many as 4.034.047 m<sup>3</sup>.*



Sumber/Source : PT. PLN Wilayah IV Cabang Ogan Komering Ulu Ranting Baturaja/State Electrical Company Expl. IV Branch Ogan Komering Ulu, Baturaja

**Gambar**  
**Figures** 6.1

**Jumlah Pelanggan Listrik di Kabupaten Ogan Komering Ulu, 2019-2023**  
**Number of Electricity in Ogan Komering Ulu Regency, 2019-2023**

**Tabel**  
**Table** 6.1

**Daya Terpasang, Produksi, dan Distribusi Listrik PT. PLN (Persero) pada Cabang/Ranting PLN Menurut Kecamatan di Kabupaten Ogan Komering Ulu, 2023**  
**Installed Electricity Power, Production, and Distribution of PT. PLN (Persero) at PLN Branch by District in Ogan Komering Ulu Regency, 2023**

Kecamatan District	Daya Terpasang Installed Electricity Power (KW)	Produksi Listrik Electricity Production (KWh)	Listrik Terjual Electricity Sold (KWh)	Dipakai Sendiri Own Used (KWh)	Susut/ Hilang Shrinkage/ Lost (KWh)
(1)	(2)	(3)	(4)	(5)	(6)
Lengkiti	...	...	...	...	...
Sosoh Buay Rayap	...	...	...	...	...
Pengandonan	...	...	...	...	...
Semidang Aji	...	...	...	...	...
Ulu Ogan	...	...	...	...	...
Muara Jaya	...	...	...	...	...
Peninjauan	...	...	...	...	...
Lubuk Batang	...	...	...	...	...
Sinar Peninjauan	...	...	...	...	...
Kedaton Peninjauan Raya	...	...	...	...	...
Baturaja Timur	...	...	...	...	...
Lubuk Raja	...	...	...	...	...
Baturaja Barat	...	...	...	...	...
<b>Ogan Komering Ulu</b>	<b>199.943,65</b>	<b>429.979.027,00</b>	<b>389.411.878,55</b>	<b>1.859.595,57</b>	<b>38.707.553,34</b>

Catatan/Note: Data tidak tersedia pada level kecamatan/Data cannot be presented per district

Sumber/Source: PT. PLN Wilayah IV Cabang Ogan Komering Ulu Ranting Baturaja/State Electrical Company Expl. IV Branch Ogan Komering Ulu, Baturaja

**Tabel**  
**Table 6.2****Jumlah Pelanggan Listrik Menurut Kecamatan di  
Kabupaten Ogan Komering Ulu, 2019–2023**  
**Number of Electricity Customers by District in Ogan  
Komering Ulu Regency, 2019–2023**

Kecamatan District	2019	2020	2021	2022	2023
(1)	(2)	(3)	(4)	(5)	(6)
Lengkiti	...	...	...	...	...
Sosoh Buay Rayap	...	...	...	...	...
Pengandonan	...	...	...	...	...
Semidang Aji	...	...	...	...	...
Ulu Ogan	...	...	...	...	...
Muara Jaya	...	...	...	...	...
Peninjauan	...	...	...	...	...
Lubuk Batang	...	...	...	...	...
Sinar Peninjauan	...	...	...	...	...
Kedaton Peninjauan Raya	...	...	...	...	...
Baturaja Timur	...	...	...	...	...
Lubuk Raja	...	...	...	...	...
Baturaja Barat	...	...	...	...	...
<b>Ogan Komering Ulu</b>	<b>95.345</b>	<b>98.280</b>	<b>102.323</b>	<b>105.592</b>	<b>109.321</b>

Catatan/Note: Data tidak tersedia pada level kecamatan/Data cannot be presented per district

Sumber/Source: PT. PLN Wilayah IV Cabang Ogan Komering Ulu Ranting Baturaja/State Electrical Company Expl. IV Branch Ogan Komering Ulu, Baturaja



**Tabel**  
**Table** 6.3**Jumlah Pelanggan dan Air yang Disalurkan Menurut Kecamatan di Kabupaten Ogan Komering Ulu, 2023**  
**Number of Customers and Distributed Water by District in Ogan Komering Ulu Regency, 2023**

Kecamatan <i>District</i>	Pelanggan <i>Number of Customers</i>	Air Disalurkan <i>Distributed Water</i> (m <sup>3</sup> )	Nilai <i>Value</i> (Rp)
(1)	(2)	(3)	(4)
Lengkiti	180	33.160	116.325.150
Sosoh Buay Rayap	271	28.335	121.721.900
Pengandonan	-	-	-
Semidang Aji	-	-	-
Ulu Ogan	-	-	-
Muara Jaya	-	-	-
Peninjauan	-	-	-
Lubuk Batang	283	62.975	293.238.300
Sinar Peninjauan	-	-	-
Kedaton Peninjauan Raya	-	-	-
Baturaja Timur	10.310	2.720.041	14.765.981.375
Lubuk Raja	1.262	265.884	1.432.856.275
Baturaja Barat	3.687	923.652	4.701.860.050
<b>Ogan Komering Ulu</b>	<b>15.993</b>	<b>4.034.047</b>	<b>21.431.983.050</b>

Sumber/Source: Perusahaan Daerah Air Minum (PDAM) Kabupaten Ogan Komering Ulu/Water Supply Establishment of Ogan Komering Ulu Regency

**Tabel**  
**Table 6.4****Jumlah Pelanggan dan Air yang Disalurkan Menurut  
Pelanggan di Kabupaten Ogan Komering Ulu, 2023**  
**Number of Customers and Distributed Water by Type of  
Customers in Ogan Komering Ulu Regency, 2023**

Kecamatan <i>District</i>	Pelanggan <i>Number of Customers</i>	Air Disalurkan <i>Distributed Water</i> (m <sup>3</sup> )	Nilai <i>Value</i> (Rp)
(1)	(2)	(3)	(4)
Sosial/ <i>Social</i>	222	5.912	14.270.575
Rumah Tangga/ <i>Household</i>	14.733	250.995	1.269.992.000
Instansi Pemerintah/ <i>Government Instrument</i>	51	49.150	305.167.475
Niaga/ <i>Trade</i>	987	27.692	260.704.900
Khusus/ <i>Exclusive</i>	-	-	-
<b>Ogan Komering Ulu</b>	<b>15.993</b>	<b>333.029</b>	<b>1.850.134.950</b>

Sumber/*Source*: Perusahaan Daerah Air Minum (PDAM) Kabupaten Ogan Komering Ulu/*Water Supply Establishment of Ogan Komering Ulu Regency*

**Tabel**  
**Table** 6.5

**Jumlah Produksi Air Minum dan Distribusinya di  
Kabupaten Ogan Komering Ulu, 2023**  
*Total of Drinking Water's Production and Distribution in  
Ogan Komering Ulu Regency, 2023*

<b>Bulan Month</b>	<b>Air yang Diproduksi Water Produced (m<sup>3</sup>)</b>	<b>Air Disalurkan Distributed Water (m<sup>3</sup>)</b>	<b>Air Terjual Sold Water (m<sup>3</sup>)</b>
(1)	(2)	(3)	(4)
Januari/January	604.430	590.153	...
Februari/February	558.296	543.291	...
Maret/March	574.564	567.034	...
April/April	576.837	564.826	...
Mei/May	615.582	602.142	...
Juni/June	588.373	576.379	...
Juli/July	594.603	579.524	...
Agustus/August	592.015	577.513	...
September/September	590.927	575.778	...
Oktober/October	569.334	553.762	...
November/November	575.352	567.507	...
Desember/December	584.889	576.202	...
<b>Jumlah/Total</b>	<b>7.025.202</b>	<b>6.874.111</b>	<b>...</b>

Sumber/Source: Perusahaan Daerah Air Minum (PDAM) Kabupaten Ogan Komering Ulu/Water Supply Establishment of Ogan Komering Ulu Regency

**Tabel**  
**Table** 6.6

**Jumlah dan Jenis Bahan Kimia yang Digunakan  
Perusahaan Air Minum di Kabupaten Ogan Komering Ulu,  
2023**  
*Number and Kind of Chemical Material Used by Water  
Supply Establishment in Ogan Komering Ulu Regency,  
2023*

<b>Jenis Bahan Kimia</b> <i>Kind of Material Chemistry</i>	<b>Banyaknya</b> <i>Number</i> <b>(kg)</b>
(1)	(2)
Aluminium Sulfat/ <i>Aluminum Sulfate</i>	344.950
Kapur Tohar/ <i>Calcium Oxide</i>	-
Kaporit/ <i>Chlorine</i>	804
Chloor	-
Sodium Hexameta/ <i>Sodium Hexameta</i>	-
Soda Ash/ <i>Soda Ash</i>	-
<b>Jumlah/Total</b>	<b>345.754</b>

Sumber/Source: Perusahaan Daerah Air Minum (PDAM) Kabupaten Ogan Komering Ulu/*Water Supply Establishment of Ogan Komering Ulu Regency*

**Tabel**  
**Table** 6.7

**Jumlah Perusahaan, Tenaga Kerja, dan Nilai Produksi Menurut Kelompok Industri di Kabupaten Ogan Komering Ulu, 2022 dan 2023**  
**Number of Establishments, Employees, and Production Value by Industrial Group in Ogan Komering Ulu Regency, 2022 and 2023**

Kelompok Industri <i>Industrial Group</i>	2022		
	Perusahaan <i>Establishment</i>	Tenaga Kerja <i>Employee</i>	Investasi (Rp 000) <i>Investion (Rp 000)</i>
(1)	(2)	(3)	(4)
Sandang, Kerajinan, Aneka Jasa <i>Clothing, Craft and Services</i>	97	412	3.638.124
Agro dan Hasil Hutan <i>Agro and Forest Products</i>	188	928	3.649.535
Kimia, Bahan Bangunan dan Logam Mesin <i>Chemical, Materials and Metal Machined</i>	135	592	2.294.841
<b>Jumlah/Total</b>	<b>420</b>	<b>1.932</b>	<b>9.582.500</b>

Lanjutan Tabel/Continued Table 6.7

Kelompok Industri <i>Industrial Group</i>	2023		
	Perusahaan <i>Establishment</i>	Tenaga Kerja <i>Employee</i>	Investasi (Rp 000) <i>Investment (Rp 000)</i>
	(1)	(3)	(4)
Sandang, Kerajinan, Aneka Jasa <i>Clothing, Craft and Services</i>	163	515	5.034.624
Agro dan Hasil Hutan <i>Agro and Forest Products</i>	714	1.441	5.740.680
Kimia, Bahan Bangunan dan Logam Mesin <i>Chemical, Materials and Metal Machined</i>	193	792	3.443.841
<b>Jumlah/Total</b>	<b>1.070</b>	<b>2.748</b>	<b>14.219.145</b>

Sumber/Source: Dinas Perdagangan dan Perindustrian Kabupaten Ogan Komering Ulu/Regional Office of Trade and Industry of Ogan Komering Ulu Regency

# BAB 7

CHAPTER

# PARIWISATA

## TOURISM

**HOTEL**  
*Hotel* **33**

**RESTORAN**  
*Restaurant* **133**



\*Data Tahun 2023  
Data for 2023

**WISATAWAN  
DOMESTIK** **33.451**  
*Domestic Visitors*

**OBJEK WISATA**  
*Tourism Attraction* **65**





## PENJELASAN TEKNIS

1. **Wisatawan mancanegara** (wisman) ialah setiap pengunjung yang mengunjungi suatu negara di luar tempat tinggalnya, didorong oleh satu atau beberapa keperluan tanpa bermaksud memperoleh penghasilan di tempat yang dikunjungi dan lamanya kunjungan tersebut tidak lebih dari satu tahun (12 bulan). Definisi ini mencakup 2 (dua) kategori wisatawan mancanegara, yaitu :
  - a. Wisatawan (turis) ialah setiap pengunjung seperti definisi di atas yang tinggal paling sedikit 24 jam, akan tetapi tidak lebih dari 1 (satu) tahun di tempat yang dikunjungi, dengan maksud antara lain: berlibur, rekreasi, olah raga, bisnis, menghadiri pertemuan, studi, dan kunjungan dengan alasan kesehatan.
  - b. Excursionist ialah setiap pengunjung seperti definisi di atas yang tinggal kurang dari 24 jam di tempat yang dikunjungi (termasuk "Cruise passengers"). Cruise Passengers ialah setiap pengunjung yang tiba di suatu negara di mana mereka tidak menginap di akomodasi yang tersedia di negara tersebut, misalnya dengan kapal laut.
2. Usaha penyediaan akomodasi adalah usaha yang menyediakan

## TECHNICAL NOTES

1. **An International Visitor** is any person visiting a country other than his usual place of residence for any reason other than for earning income in the country visited, and the length of stay is no more than one year (12 months). This definition covers two categories of foreign visitors, namely :
  - a. "Tourist" is any visitor staying for at least 24 hours, but no more than one year, in the country visited, with the intention of visiting, and for any of these purposes: Pleasure, recreation and sports, Business, visiting friends and relatives, missions, attending meetings, conferences, visit for health reasons and study.
  - b. "Excursionist" is any visitor staying less than 24 hours in the country visited including, "Cruise Passengers"; i.e. visitors arriving in a country without staying in any accommodation available in the visited country.
2. The business of providing accommodation is a business that

elayanan penginapan yang dapat dilengkapi dengan pelayanan pariwisata lainnya. Usaha penyediaan akomodasi dapat berupa hotel, vila, pondok wisata, bumi perkemahan, persinggahan karavan, dan akomodasi lainnya yang digunakan untuk tujuan pariwisata.

*provides specialty services that can be equipped with other tourism services. It includes hotel, villa, cottage, camping, caravan stop, and other accommodation that are used for tourism purposes.*

3. **Hotel** adalah penyediaan akomodasi secara harian berupa kamar-kamar di dalam satu bangunan yang dapat dilengkapi dengan jasa pelayanan makan dan minum, kegiatan hiburan dan atau fasilitas lainnya. Hotel terdiri dari hotel berbintang dan hotel non- bintang.

3. **Hotel** is a daily supply of accommodation rooms within a building which can be equipped with eating and drinking services, entertainment activities and/or other facilities. Hotel consists of a classified hotel and a non-classified hotel.

**ULASAN**

Jumlah rumah makan dan restoran di Kabupaten Ogan Komering Ulu pada tahun 2023 sebesar 133 dengan 95 persen berada di Kecamatan Baturaja Timur.

Jumlah wisawatan asing pada tahun 2023 sebesar 43 orang, untuk wisawatan domestik tahun 2023 mengalami peningkatan yang sangat tinggi yaitu sebesar 628 persen dengan total wisatawan domestik pada tahun 2023 sebesar 33.451.

**DESCRIPTION**

*The number of restaurants in Ogan Komering Ulu Regency in 2023 was 133 with 95 percent located in East Baturaja District.*

*The number of foreign tourists in 2023 is 43 people, for the domestic tourist of 2023 has increased for about 628 percents, which is in total of domestic tourist in 2023 is 33.451.*

<https://okukab.bps.go.id>



Sumber/Source: Dinas Pariwisata dan Kebudayaan Kabupaten Ogan Komering Ulu/ *Regional Office of Tourism of Ogan Komering Ulu Regency*

**Gambar**  
**Figures** 7.1

**Jumlah Wisatawan Domestik di Ogan Komering Ulu,  
2019–2023**  
**Number of Domestic Visitors in Ogan Komering Ulu  
Regency, 2019–2023**

**Tabel**  
**Table** 7.1

**Jumlah Rumah Makan/Restoran Menurut Kecamatan di  
Kabupaten Ogan Komering Ulu, 2020–2023**  
*Number of Restaurants by District in Ogan Komering Ulu  
Regency, 2020–2023*

Kecamatan District	2020	2021	2022	2023
(1)	(2)	(3)	(4)	(5)
Lengkiti	–	–	–	–
Sosoh Buay Rayap	–	–	–	–
Pengandonan	6	6	–	–
Semidang Aji	13	13	7	10
Ulu Ogan	–	–	–	–
Muara Jaya	–	–	–	–
Peninjauan	1	1	2	2
Lubuk Batang	9	9	–	–
Sinar Peninjauan	–	–	–	–
Kedaton Peninjauan Raya	–	–	–	–
Baturaja Timur	92	109	115	115
Lubuk Raja	4	4	4	4
Baturaja Barat	2	2	1	2
<b>Ogan Komering Ulu</b>	<b>127</b>	<b>144</b>	<b>129</b>	<b>133</b>

Sumber/Source: Dinas Pariwisata dan Kebudayaan Kabupaten Ogan Komering Ulu/ Regional Office of Tourism of Ogan Komering Ulu Regency

**Tabel**  
**Table** 7.2**Jumlah Akomodasi Hotel Menurut Kecamatan di Ogan  
Komerling Ulu, 2022 dan 2023**  
**Number of Hotel Accomodations by District in Ogan  
Komerling Ulu Regency, 2022 and 2023**

Kecamatan District	Hotel Hotels		Kamar Rooms	
	2022	2023	2022	2023
(1)	(2)	(3)	(4)	(5)
Lengkiti	–	–	–	–
Sosoh Buay Rayap	–	–	–	–
Pengandonan	–	–	–	–
Semidang Aji	–	–	–	–
Ulu Ogan	–	–	–	–
Muara Jaya	–	–	–	–
Peninjauan	–	–	–	–
Lubuk Batang	–	–	–	–
Sinar Peninjauan	–	–	–	–
Kedaton Peninjauan Raya	–	–	–	–
Baturaja Timur	32	33	810	795
Lubuk Raja	–	–	–	–
Baturaja Barat	–	–	–	–
<b>Ogan Komerling Ulu</b>	<b>32</b>	<b>33</b>	<b>810</b>	<b>795</b>

Sumber/Source: Dinas Pariwisata dan Kebudayaan Kabupaten Ogan Komerling Ulu/ Regional Office of Tourism of Ogan Komerling Ulu Regency

**Tabel**  
**Table** 7.3

**Jumlah Wisatawan Mancanegara dan Domestik di Ogan Komeriing Ulu, 2019–2023**  
**Number of International and Domestic Visitors in Ogan Komeriing Ulu Regency, 2019–2023**

<b>Wisatawan Visitors</b>	<b>2019</b>	<b>2020</b>	<b>2021</b>	<b>2022</b>	<b>2023</b>
(1)	(2)	(3)	(4)	(5)	(6)
Mancanegara <i>International</i>	28	–	–	–	43
Domestik <i>Domestic</i>	13.841	5.040	2.804	4.601	33.451
<b>Jumlah/Total</b>	<b>13.869</b>	<b>5.040</b>	<b>2.804</b>	<b>4.601</b>	<b>33.494</b>

Sumber/Source: Dinas Pariwisata dan Kebudayaan Kabupaten Ogan Komeriing Ulu/ *Regional Office of Tourism of Ogan Komeriing Ulu Regency*

**Tabel**  
**Table** 7.4**Daftar Nama Objek Wisata Menurut Kecamatan di Ogan  
Komerling Ulu, 2023**  
*List of Tourism Attraction by District in Ogan Komerling Ulu  
Regency, 2023*

<b>Kecamatan District</b>	<b>Nama Objek Wisata Tourism Attraction</b>	<b>Desa/Kelurahan Village</b>	<b>Jenis Wisata Type</b>
(1)	(2)	(3)	(4)
Lengkiti	–	–	–
Sosoh Buay Rayap	Bedali Rantau Kumpai	Tungku Jaya	Wisata Buatan
Pengandonan	–	–	–
Semidang Aji	Goa Putri	Padang Bindu	Wisata Alam
	Goa Harimau	Padang Bindu	Wisata Alam
	Goa Selabe	Padang Bindu	Wisata Alam
Ulu Ogan	Air Terjun Kambas	Ulak Lebar	Wisata Alam
	Belanting River Tubing	Kelumpang	Wisata Buatan
Muara Jaya	–	–	–
Peninjauan	Baturaja Ecopark Zoo	Peninjauan	Wisata Buatan
Lubuk Batang	–	–	–
Sinar Peninjauan	–	–	–
Kedaton Peninjauan Raya	–	–	–
Baturaja Timur	Wisata Bukit Karang Sari	Tanjung Baru	Wisata Buatan
	Sakura Island	Terusan	Wisata Buatan
	Wisata Pondok Pangkul	Terusan	Wisata Buatan
	Taman Bunga Baturaja	Air Paoh	Wisata Buatan
	Wisata Telaga Arum	Sepancar Lawang Kulon	Wisata Buatan



Lanjutan Tabel/*Continued Table 7.4*

<b>Kecamatan District</b>	<b>Nama Objek Wisata Tourism Attraction</b>	<b>Desa/Kelurahan Village</b>	<b>Jenis Wisata Type</b>
(1)	(2)	(3)	(4)
Lubuk Raja	Taman Jodoh Farlasta	Batumarta	Wisata Buatan
	Taman Wisata Mini Pemandian Anak-Anak Tirta Nirmala Dewi	Batumarta II	Wisata Buatan
	Taman Wisata Family	Batumarta II	Wisata Buatan
Baturaja Barat	Batu Lesung Bintang	Laya	Wisata Alam
	Wisata Bukit Katung	Laya	Wisata Alam
	Taman Wisata Arga Indah dan Water Boom	Air Gading	Wisata Buatan

Sumber/*Source*: Dinas Pariwisata dan Kebudayaan Kabupaten Ogan Komering Ulu/ *Regional Office of Tourism of Ogan Komering Ulu Regency*



# BAB 8

CHAPTER

## TRANSPORTASI DAN KOMUNIKASI

### TRANSPORTATION AND COMMUNICATION

**Truk**  
*Trucks*

**1.297**

**Bis**  
*Busses*

**75**

**Mobil**  
*Car*

**10.203**

**Motor**  
*Motorcycle*

**41.479**





**PENJELASAN TEKNIS**

1. **Kendaraan bermotor** adalah setiap kendaraan yang digerakkan oleh peralatan teknik yang ada pada kendaraan tersebut, biasanya digunakan untuk angkutan orang atau barang di atas jalan raya selain kendaraan yang berjalan di atas rel. Kendaraan bermotor yang dicatat adalah semua jenis kendaraan kecuali kendaraan bermotor TNI/Polri dan Korps Diplomatik.
2. **Mobil penumpang** adalah setiap kendaraan bermotor yang dilengkapi dengan tempat duduk untuk sebanyak-banyaknya delapan orang, tidak termasuk tempat duduk untuk pengemudi, baik dilengkapi atau tidak dilengkapi bagasi.
3. **Mobil bis** adalah setiap kendaraan bermotor yang dilengkapi dengan tempat duduk untuk lebih dari delapan orang, tidak termasuk tempat duduk untuk pengemudi, baik dilengkapi atau tidak dilengkapi bagasi.
4. **Mobil truk** adalah setiap kendaraan bermotor yang digunakan untuk angkutan barang, selain mobil penumpang, mobil bis dan kendaraan bermotor roda dua.

**TECHNICAL NOTES**

1. **Motor vehicles** are any kind of vehicles motorized by machine set up in those vehicles, they are usually used for transporting peoples or goods on roads except vehicles moving along a railway line. The data cover all kinds of motor vehicles except those belong to Kabupaten Ogan Komering Ulu Army Force Kabupaten Ogan Komering Ulun State Police and Diplomatic Corps.
2. **Passenger cars** are any motor vehicles with no more than eight seats, excluding seat for driver, it can be with or without hoot.
3. **Buses** are large passenger cars having seats for more than eight passengers, excluding seat for driver, it can be with or without hoot.
4. **Trucks** are any motor vehicles used to transport goods excluding passenger cars, buses, and motorcycles.

5. **Kantor Pos** adalah tempat pemberi pelayanan komunikasi tertulis dan atau surat elektronik, layanan paket, layanan logistik, layanan transaksi keuangan, dan layanan keagenan pos untuk kepentingan umum. Rumah pos berfungsi sama seperti kantor pos dan kantor pos pembantu, bedanya rumah pos biasanya terletak di daerah terpencil.
5. **Post Office** is a service provider facility of written communication and or electronic mail, parcel service, logistics services, financial transaction services, and postal services to the public. Postal house has the same function as the post office and subsidiary of post office, the difference is that postal house is usually located in remote areas.

<https://okukab.bps.go.id>

**ULASAN****DESCRIPTION****Transportasi**

Dinas Pekerjaan Umum sebagai perwakilan pemerintah dalam mengatur dan memantau pembangunan dan peningkatan sarana jalan dan jembatan telah berusaha melakukan penambahan panjang jalan setiap tahunnya. Pada tahun 2023, sepanjang jalan di Kabupaten Ogan Komering Ulu mencapai 1.031,13 km. Dari seluruh panjang jalan tersebut 29 persen dalam kondisi baik dan 33 persen jenis permukaan Aspal.

Kendaraan bermotor di Kabupaten Ogan Komering Ulu pada tahun 2023 sebanyak 47 ribu kendaraan yang didominasi oleh sepeda motor dengan total 53 ribu sepeda motor atau 73% dari total kendaraan bermotor.

**Komunikasi**

Jumlah kantor Pos yang ada di Kabupaten Ogan Komering Ulu tahun 2023 adalah 7 buah yang tersebar di masing-masing 7 kecamatan.

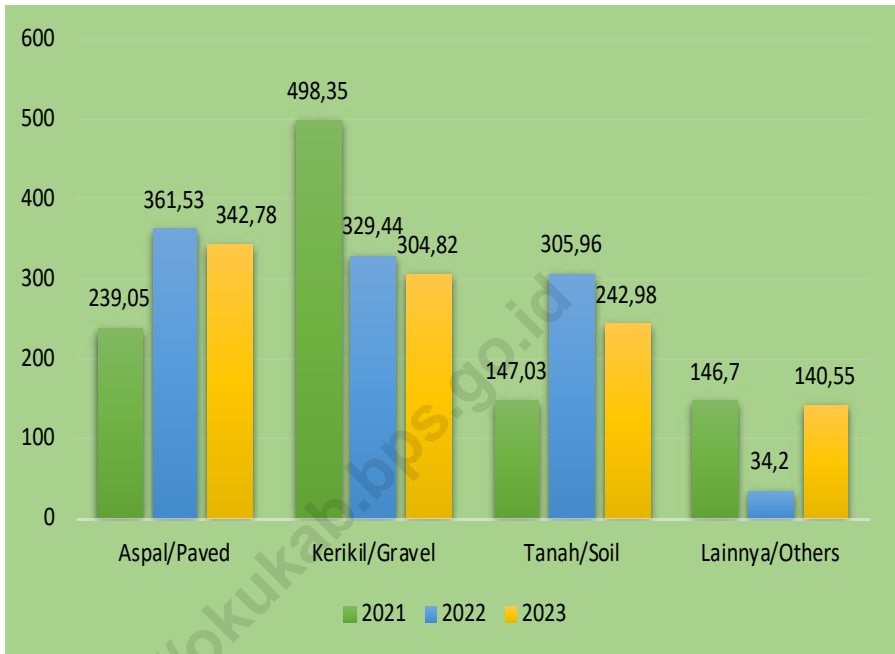
**Transportation**

*Public Works Department as representatives of the government in regulating and monitoring the development and improvement of roads and bridges has been trying to lengthen the road each year. The length of road in Ogan Komering Ulu Regency was 1.031,13 km in 2023. From the length of road that has been built, 29 percent in good condition and 33 percent type of pavement road surface.*

*The number of vehicles in Ogan Komering Ulu Regency in 2023 was 47 thousand vehicles which was dominated by motorcycles with total about 53 thousand motorcycles or 73 percent of the total motor vehicles.*

**Communication**

*The Post Office in Ogan Komering Ulu Regency in 2023 are 7 office which located in 7 Districts.*

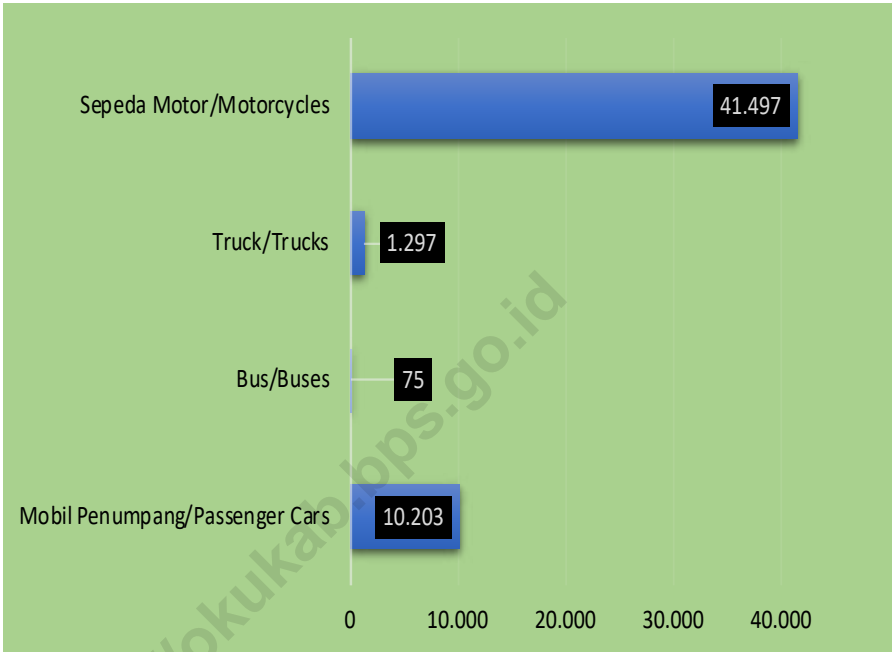


Sumber/Source: Dinas Pekerjaan Umum (Bina Marga) Kabupaten Ogan Komering Ulu/Public Work (Bina Marga) Service of Ogan Komering Ulu Regency

**Gambar** 8.1  
**Figures**

**Panjang Jalan Menurut Jenis Permukaan Jalan di Kabupaten Ogan Komering Ulu (km), 2021–2023**  
**Length of Roads by Type of Road Surface in Ogan Komering Ulu Regency (km), 2021–2023**





Sumber/Source: UPTB Pengelolaan Pendapatan Daerah Wilayah Ogan Komering Ulu I/ UPTB Regional Revenue Management for Ogan Komering Ulu I Region

**Gambar**  
**Figures** 8.2

**Jumlah Kendaraan Bermotor Menurut Kecamatan dan Jenis Kendaraan di Kabupaten Ogan Komering Ulu, 2023**

**Number of Motor Vehicles by District and Type of Vehicle in Ogan Komering Ulu Regency, 2023**

## 8.1 TRANSPORTASI TRANSPORTATION

**Tabel 8.1.1** Panjang Jalan<sup>1</sup> Menurut Tingkat Kewenangan Pemerintahan di Kabupaten Ogan Komering Ulu (km), 2021–2023  
*Length of Roads<sup>1</sup> by Level of Government Authority in Ogan Komering Ulu Regency (km), 2021–2023*

Tingkat Kewenangan Pemerintahan Level of Government Authority	2021	2022	2023
(1)	(2)	(3)	(4)
Negara <sup>2</sup> /State <sup>2</sup>	76,95	76,95	...
Provinsi/Province	113,02	113,02	...
Kabupaten Regency	1.031,125	1.031,125	1.031,125
<b>Jumlah/Total</b>	<b>1.221,095</b>	<b>1.221,095</b>	<b>1.031,125</b>

Catatan/Note: Data pada tahun 2023 tidak tersedia pada tingkat Negara dan Provinsi

<sup>1</sup> Data tidak termasuk panjang jalan tol/Excluding toll road

<sup>2</sup> Berdasarkan Keputusan Menteri Pekerjaan Umum dan Perumahan Rakyat No. 248/KPTS/M/2016/Based on Public Work and Public Housing Ministerial Decree No. 248/KPTS/M/2016

Sumber/Source: Dinas Pekerjaan Umum (Bina Marga) Kabupaten Ogan Komering Ulu/Public Work (Bina Marga) Service of Ogan Komering Ulu Regency

**Tabel  
Table 8.1.2**

**Panjang Jalan Menurut Jenis Permukaan Jalan di  
Kabupaten Ogan Komering Ulu (km), 2021–2023**  
*Length of Roads by Type of Road Surface in Ogan Komering  
Ulu Regency (km), 2021–2023*

<b>Jenis Permukaan Jalan Type of Road Surface</b>	<b>2021</b>	<b>2022</b>	<b>2023</b>
(1)	(2)	(3)	(4)
Aspal/Paved	239,05	361,53	342,78
Kerikil/Gravel	498,35	329,44	304,82
Tanah/Soil	147,03	305,96	242,98
Lainnya/Others	146,70	34,20	140,55
<b>Jumlah/Total</b>	<b>1031,13</b>	<b>1031,13</b>	<b>1031,13</b>

Sumber/Source: Dinas Pekerjaan Umum (Bina Marga) Kabupaten Ogan Komering Ulu/*Public Work (Bina Marga) Service of Ogan Komering Ulu Regency*

**Tabel 8.1.3 Panjang Jalan Menurut Kondisi Jalan di Kabupaten Ogan Komerling Ulu (km), 2021–2023**  
**Length of Roads by Condition of Roads in Ogan Komerling Ulu Regency (km), 2021–2023**

<b>Kondisi Jalan</b> <i>Condition of Roads</i>	<b>2021</b>	<b>2022</b>	<b>2023</b>
(1)	(2)	(3)	(4)
Baik/ <i>Good</i>	276,70	302,88	296,62
Sedang/ <i>Moderate</i>	266,35	134,75	231,12
Rusak/ <i>Damage</i>	238,10	168,42	203,63
Rusak Berat/ <i>Severely Damage</i>	249,98	425,08	299,76
<b>Jumlah/Total</b>	<b>1031,13</b>	<b>1031,13</b>	<b>1031,13</b>

Sumber/*Source*: Dinas Pekerjaan Umum (Bina Marga) Kabupaten Ogan Komerling Ulu/*Public Work (Bina Marga) Service of Ogan Komerling Ulu Regency*

**Tabel 8.1.4**  
**Table**

**Panjang Jalan Menurut Kecamatan dan Pemerintahan yang Berwenang Mengelolanya di Kabupaten Ogan Komerling Ulu (km), 2023**  
***Length of Roads by District and Level of Government Authority in Ogan Komerling Ulu Regency (km), 2023***

Kecamatan <i>District</i>	Pemerintah yang Berwenang Mengelola <i>Level of Government Authority</i>			
	Negara <i>State</i>	Provinsi <i>Province</i>	Kabupaten/ Kota <i>Regency/City</i>	Jumlah <i>Total</i>
(1)	(2)	(3)	(4)	(5)
Lengkiti	...	...	73,50	73,50
Sosoh Buay Rayap	...	...	80,55	80,55
Pengandonan	...	...	11,39	11,39
Semidang Aji	...	...	82,95	82,95
Ulu Ogan	...	...	33,55	33,55
Muara Jaya	...	...	8,00	8,00
Peninjauan	...	...	91,30	91,30
Lubuk Batang	...	...	131,90	131,90
Sinar Peninjauan	...	...	126,96	126,96
Kedaton Peninjauan Raya	...	...	5,70	5,70
Baturaja Timur	...	...	183,24	183,24
Lubuk Raja	...	...	141,00	141,00
Baturaja Barat	...	...	61,10	61,10
<b>Ogan Komerling Ulu</b>	...	...	<b>1.031,13</b>	<b>1.031,13</b>

Catatan/*Note*: Data pada tahun 2023 tidak tersedia pada tingkat Negara dan Provinsi  
 Sumber/*Source*: Dinas Pekerjaan Umum (Bina Marga) Kabupaten Ogan Komerling Ulu/*Public Work (Bina Marga) Service of Ogan Komerling Ulu Regency*

**Tabel 8.1.5** Panjang Jalan Menurut Kecamatan dan Jenis Permukaan Jalan di Kabupaten Ogan Komering Ulu (km), 2023  
*Length of Roads by District and Type of Road Surface in Ogan Komering Ulu Regency (km), 2023*

Kecamatan <i>District</i>	Jenis Permukaan Jalan <i>Type of Road Surface</i>				Jumlah <i>Total</i>
	Aspal <i>Pavement</i>	Tanah <i>Soil</i>	Kerikil <i>Gravel</i>	Lainnya <i>Others</i>	
(1)	(2)	(3)	(4)	(5)	(6)
Lengkiti	...	...	...	...	...
Sosoh Buay Rayap	...	...	...	...	...
Pengandonan	...	...	...	...	...
Semidang Aji	...	...	...	...	...
Ulu Ogan	...	...	...	...	...
Muara Jaya	...	...	...	...	...
Peninjauan	...	...	...	...	...
Lubuk Batang	...	...	...	...	...
Sinar Peninjauan	...	...	...	...	...
Kedaton Peninjauan Raya	...	...	...	...	...
Baturaja Timur	...	...	...	...	...
Lubuk Raja	...	...	...	...	...
Baturaja Barat	...	...	...	...	...
<b>Ogan Komering Ulu</b>	<b>361,53</b>	<b>329,44</b>	<b>305,96</b>	<b>34,20</b>	<b>1031,13</b>

Catatan/Note: Data tidak tersedia pada tingkat Kecamatan

Sumber/Source: Dinas Pekerjaan Umum (Bina Marga) Kabupaten Ogan Komering Ulu/Public Work (Bina Marga) Service of Ogan Komering Ulu Regency

**Tabel 8.1.6** Panjang Jalan Menurut Kecamatan dan Kondisi Jalan di Kabupaten Ogan Komering Ulu (km), 2023  
**Table 8.1.6** Length of Roads by District and Road Condition in Ogan Komering Ulu Regency (km), 2023

Kecamatan District	Kondisi Jalan Road Condition				Jumlah Total
	Baik Good	Sedang Moderate	Rusak Damaged	Rusak Berat Severely Damaged	
(1)	(2)	(3)	(4)	(5)	(6)
Lengkiti	15,20	6,90	10,80	40,60	73,50
Sosoh Buay Rayap	11,00	17,60	4,20	47,75	80,55
Pengandonan	1,82	–	0,40	9,18	11,40
Semidang Aji	14,30	3,40	5,60	59,65	82,95
Ulu Ogan	3,75	8,40	2,40	19,00	33,55
Muara Jaya	3,00	–	4,00	1,00	8,00
Peninjauan	11,80	6,00	22,20	51,30	91,30
Lubuk Batang	38,00	15,90	18,00	60,00	131,90
Sinar Peninjauan	37,44	12,21	25,10	52,21	126,96
Kedaton Peninjauan Raya	0,20	3,40	0,20	1,90	5,70
Baturaja Timur	88,32	11,36	23,98	59,58	183,24
Lubuk Raja	59,60	22,58	36,30	22,52	141,00
Baturaja Barat	18,45	27,00	15,25	0,40	61,10
<b>Ogan Komering Ulu</b>	<b>302,88</b>	<b>134,75</b>	<b>168,42</b>	<b>425,08</b>	<b>1031,13</b>

Sumber/Source: Dinas Pekerjaan Umum (Bina Marga) Kabupaten Ogan Komering Ulu/Public Work (Bina Marga) Service of Ogan Komering Ulu Regency

**Tabel 8.1.7** Jumlah Kendaraan Bermotor Menurut Kecamatan dan Jenis Kendaraan di Kabupaten Ogan Komering Ulu, 2023  
*Number of Motor Vehicles by District and Type of Vehicle in Ogan Komering Ulu Regency, 2023*

Kecamatan <i>District</i>	Jenis Kendaraan <i>Type of Vehicle</i>			
	Mobil Penumpang <i>Passenger Cars</i>	Bus <i>Buses</i>	Truk <i>Trucks</i>	Sepeda Motor <i>Motorcycles</i>
(1)	(2)	(3)	(4)	(5)
Lengkiti	...	...	...	...
Sosoh Buay Rayap	...	...	...	...
Pengandonan	...	...	...	...
Semidang Aji	...	...	...	...
Ulu Ogan	...	...	...	...
Muara Jaya	...	...	...	...
Peninjauan	...	...	...	...
Lubuk Batang	...	...	...	...
Sinar Peninjauan	...	...	...	...
Kedaton Peninjauan Raya	...	...	...	...
Baturaja Timur	...	...	...	...
Lubuk Raja	...	...	...	...
Baturaja Barat	...	...	...	...
<b>Ogan Komering Ulu</b>	<b>10.203</b>	<b>75</b>	<b>1.297</b>	<b>41.497</b>

Catatan/Note: Data tidak tersedia pada tingkat Kecamatan

Sumber/Source: UPTB Pengelolaan Pendapatan Daerah Wilayah Ogan Komering Ulu I/ UPTB Regional Revenue Management for Ogan Komering Ulu I Region



## 8.2 KOMUNIKASI COMMUNICATION

**Tabel 8.2.1** Jumlah Kantor Pos Pembantu Menurut Kecamatan di Kabupaten Ogan Komering Ulu, 2020–2023  
*Number of Post Offices Subsidiaries by District in Ogan Komering Ulu Regency, 2020–2023*

Kecamatan District	2020	2021	2022	2023
(1)	(2)	(3)	(4)	(5)
Lengkiti	–	–	–	–
Sosoh Buay Rayap	1	1	1	1
Pengandonan	1	1	1	1
Semidang Aji	–	–	–	–
Ulu Ogan	1	1	1	1
Muara Jaya	–	–	–	–
Peninjauan	1	1	1	1
Lubuk Batang	1	1	1	1
Sinar Peninjauan	–	–	–	–
Kedaton Peninjauan Raya	–	–	–	–
Baturaja Timur	1	1	1	1
Lubuk Raja	1	1	1	1
Baturaja Barat	–	–	–	–
<b>Ogan Komering Ulu</b>	<b>7</b>	<b>7</b>	<b>7</b>	<b>7</b>

Sumber/Source: Kantor Pos Baturaja/Post office of Baturaja



# BAB 9

CHAPTER

## PERBANKAN, KOPERASI DAN HARGA-HARGA

*BANKING, COOPERATIVES AND PRICES*

### 70

#### Koperasi Unit Desa

*Village Unit Cooperative*



### 23

#### Koperasi Karyawan

*Employee Cooperatives*





**PENJELASAN TEKNIS**

1. Koperasi adalah badan usaha yang beranggotakan orang seorang atau badan hukum koperasi dengan melandaskan kegiatannya berdasarkan prinsip koperasi sekaligus sebagai gerakan ekonomi rakyat yang berdasar atas asas kekeluargaan

**TECHNICAL NOTES**

1. *The cooperative is a business organization owned and operated by the individual for the common interest. Cooperatives bases its activities on the principle of people's economic movement based on the principle of kinship*

<https://okukab.bps.go.id>

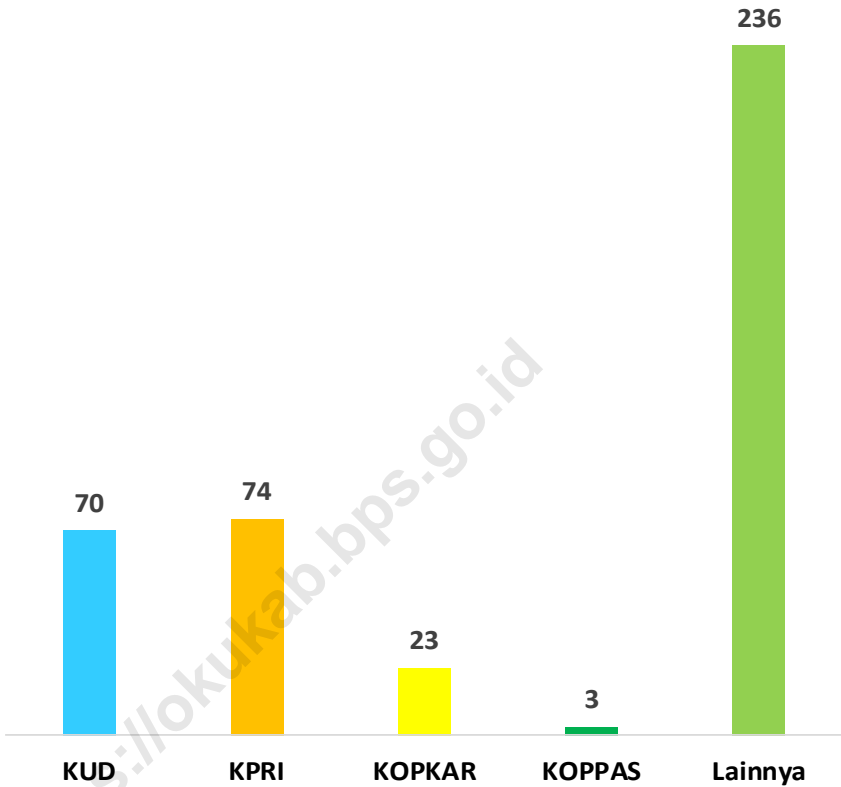
**ULASAN**

Jumlah koperasi di Kabupaten Ogan Komering Ulu pada tahun 2023 tercatat sebanyak 406 koperasi. KUD atau koperasi unit desa merupakan jenis koperasi yang harus dimiliki oleh hampir setiap kecamatan di Kabupaten Ogan Komering Ulu, secara total terdapat 70 koperasi unit daerah (KUD).

**DESCRIPTION**

*The number of cooperatives in Ogan Komering Ulu Regency in year 2023 was recorded as much as 406 cooperatives. KUD (unit village cooperative was the type of cooperative which was had by almost all districts in Ogan Komering Ulu Regency, in total there are 70 unit village cooperatives (KUD).*

<https://okukab.bps.go.id>



Sumber/Source: Dinas Koperasi, Usaha Kecil, dan Menengah Kabupaten OKU/ Regional Office of Cooperatives, Small-Medium Enterprises of Ogan Komering Ulu Regency

**Gambar** 9.1  
**Figures**

**Jumlah Koperasi Menurut Jenis Koperasi di Kabupaten Ogan Komering Ulu, 2023**  
**Number of Cooperative by Kind of Cooperative in Ogan Komering Ulu Regency, 2023**

**Tabel**  
**Table** 9.1**Jumlah Koperasi Aktif Menurut Kecamatan di Kabupaten Ogan Komering Ulu, 2020–2023**  
**Number of Active Cooperative by District in Ogan Komering Ulu Regency, 2020–2023**

<b>Kecamatan District</b>	<b>2020</b>	<b>2021</b>	<b>2022</b>	<b>2023</b>
(1)	(2)	(3)	(4)	(5)
Lengkiti	5	11	5	13
Sosoh Buay Rayap	4	10	4	10
Pengandonan	9	9	9	10
Semidang Aji	10	10	10	18
Ulu Ogan	3	3	4	6
Muara Jaya	-	-	-	2
Peninjauan	15	15	16	25
Lubuk Batang	11	11	11	19
Sinar Peninjauan	11	12	13	18
Kedaton Peninjauan Raya	2	2	2	2
Baturaja Timur	173	179	181	225
Lubuk Raja	20	20	20	32
Baturaja Barat	18	18	18	26
<b>Ogan Komering Ulu</b>	<b>281</b>	<b>300</b>	<b>293</b>	<b>406</b>

Sumber/Source: Dinas Koperasi, Usaha Kecil, dan Menengah Kabupaten OKU/ Regional Office of Cooperatives, Small-Medium Enterprises of Ogan Komering Ulu Regency



**Tabel**  
**Table** 9.2**Jumlah Koperasi Menurut Jenis Koperasi dan Kecamatan di Kabupaten Ogan Komering Ulu, 2023**  
**Number of Cooperative by Kind of Cooperative and District in Ogan Komering Ulu Regency, 2023**

Kecamatan <i>District</i>	Jenis Koperasi/ <i>Kind of Cooperative</i>					Jumlah <i>Total</i>
	KUD	KPRI	KOPKAR	KOPPAS	Lainnya <i>Others</i>	
(1)	(2)	(3)	(4)	(5)	(6)	(7)
Lengkiti	6	-	-	-	7	13
Sosoh Buay Rayap	5	-	-	-	5	10
Pengandonan	8	-	-	-	2	10
Semidang Aji	11	2	1	-	4	18
Ulu Ogan	2	-	-	-	4	6
Muara Jaya	0	-	-	-	2	2
Peninjauan	11	1	2	-	11	25
Lubuk Batang	9	-	1	-	9	19
Sinar Peninjauan	6	1	-	-	11	18
Kedaton Peninjauan Raya	2	-	-	-	-	2
Baturaja Timur	3	63	19	2	138	225
Lubuk Raja	5	4	-	1	22	32
Baturaja Barat	2	3	-	-	21	26
<b>Ogan Komering Ulu</b>	<b>70</b>	<b>74</b>	<b>23</b>	<b>3</b>	<b>236</b>	<b>406</b>

Sumber/Source: Dinas Koperasi, Usaha Kecil, dan Menengah Kabupaten OKU/ *Regional Office of Cooperatives, Small-Medium Enterprises of Ogan Komering Ulu Regency*

**Tabel**  
**Table** 9.3**Indeks Harga Konsumen per Bulan Menurut Kelompok Pengeluaran di Kota Palembang (2018=100), 2023**  
**Consumer Price Index per Month by Expenditure Group in Palembang Municipality (2018=100), 2023**

Bulan Month	Makanan, Minuman dan Tembakau Food, Beverages and Tobacco	Pakaian dan Alas Kaki Clothing and Footwear	Perumahan, Air, Listrik, dan Bahan Bakar Rumah Tangga Housing, Water, Electricity, and Household Fuels
(1)	(2)	(3)	(4)
Januari/January	117,00	110,10	107,55
Februari/February	116,91	110,73	107,28
Maret/March	117,33	110,74	107,27
April/April	117,49	110,99	107,29
Mei/May	118,16	110,99	107,29
Juni/June	119,62	111,13	107,24
Juli/July	120,48	111,52	107,20
Agustus/August	119,74	111,45	107,20
September/September	121,02	111,46	107,30
Oktober/October	121,52	111,49	109,41
November/November	123,63	111,50	109,40
Desember/December	123,94	111,50	109,36
<b>2023</b>	<b>119,74</b>	<b>111,13</b>	<b>107,82</b>

Lanjutan Tabel/*Continued Table* 9.3

<b>Bulan</b> <i>Month</i>	<b>Perlengkapan, Peralatan, dan Pemeliharaan Rutin Rumah Tangga</b> <i>Furnishing, Household Equipment and Routine Household Maintenance</i>	<b>Kesehatan</b> <i>Health</i>	<b>Transportasi</b> <i>Transport</i>
(1)	(5)	(6)	(7)
Januari/ <i>January</i>	113,79	108,27	118,06
Februari/ <i>February</i>	113,82	108,59	117,79
Maret/ <i>March</i>	113,78	108,56	118,53
April/ <i>April</i>	113,96	108,56	120,69
Mei/ <i>May</i>	113,93	108,56	118,28
Juni/ <i>June</i>	113,99	109,29	118,46
Juli/ <i>July</i>	113,63	109,29	118,88
Agustus/ <i>August</i>	113,68	109,53	119,30
September/ <i>September</i>	113,56	109,55	119,32
Oktober/ <i>October</i>	113,78	109,55	119,65
November/ <i>November</i>	113,70	109,63	119,58
Desember/ <i>December</i>	113,69	109,70	120,14
<b>2023</b>	<b>113,78</b>	<b>109,09</b>	<b>119,06</b>

Lanjutan Tabel/*Continued Table* 9.3

<b>Bulan Month</b>	<b>Informasi, Komunikasi, dan Jasa Keuangan Information, Communication and Financial Services</b>	<b>Rekreasi, Olahraga, dan Budaya Recreation, Sport, and Culture</b>	<b>Pendidikan Education</b>
(1)	(8)	(9)	(10)
Januari/ <i>January</i>	101,84	116,71	115,06
Februari/ <i>February</i>	101,84	116,75	116,05
Maret/ <i>March</i>	101,87	116,78	116,10
April/ <i>April</i>	101,91	116,84	116,10
Mei/ <i>May</i>	101,91	116,84	116,10
Juni/ <i>June</i>	101,91	116,84	116,10
Juli/ <i>July</i>	101,91	116,93	116,56
Agustus/ <i>August</i>	101,91	117,00	118,40
September/ <i>September</i>	102,18	117,00	118,40
Oktober/ <i>October</i>	102,18	117,07	118,40
November/ <i>November</i>	102,18	117,06	118,40
Desember/ <i>December</i>	102,27	117,06	118,40
<b>2023</b>	<b>101,99</b>	<b>116,91</b>	<b>117,01</b>

Lanjutan Tabel/Continued Table 9.3

Bulan Month	Penyediaan Makanan dan Minuman/Restoran Food and Beverage Services/Restaurant	Perawatan Pribadi dan Jasa Lainnya Personal Care and Other Services	Umum General
(1)	(11)	(12)	(13)
Januari/January	111,23	120,10	113,29
Februari/February	111,74	121,16	113,39
Maret/March	111,80	121,60	113,63
April/April	112,14	122,21	114,01
Mei/May	112,19	122,32	113,95
Juni/June	112,42	121,65	114,40
Juli/July	112,42	121,67	114,73
Agustus/August	112,46	121,93	114,68
September/September	112,46	122,26	115,11
Oktober/October	112,49	122,62	115,72
November/November	112,49	123,16	116,36
Desember/December	112,49	123,33	116,53
<b>2023</b>	<b>112,19</b>	<b>122,00</b>	<b>114,65</b>

Sumber/Source: Badan Pusat Statistik, Survei Harga Konsumen/BPS-Statistics Indonesia, Consumer Price Survey

**Tabel**  
**Table 9.4****Indeks Harga Konsumen per Bulan Menurut Kelompok Pengeluaran di Kota Lubuk Linggau (2018=100), 2023**  
**Consumer Price Index per Month by Expenditure Group in Lubuk Linggau Municipality (2018=100), 2023**

Bulan Month	Makanan, Minuman dan Tembakau Food, Beverages and Tobacco	Pakaian dan Alas Kaki Clothing and Footwear	Perumahan, Air, Listrik, dan Bahan Bakar Rumah Tangga Housing, Water, Electricity, and Household Fuels
(1)	(2)	(3)	(4)
Januari/January	115,31	112,68	107,04
Februari/February	115,23	112,68	107,21
Maret/March	115,44	112,72	107,10
April/April	116,15	113,08	107,34
Mei/May	116,99	113,04	107,23
Juni/June	117,74	113,04	107,31
Juli/July	118,54	113,07	107,38
Agustus/August	118,01	113,07	107,46
September/September	119,10	113,07	107,52
Oktober/October	119,57	113,07	107,55
November/November	120,65	113,08	107,55
Desember/December	121,02	113,08	107,64
<b>2023</b>	<b>117,81</b>	<b>112,97</b>	<b>107,36</b>

Lanjutan Tabel/Continued Table 9.4

<b>Bulan Month</b>	<b>Perlengkapan, Peralatan, dan Pemeliharaan Rutin Rumah Tangga Furnishing, Household Equipment and Routine Household Maintenance</b>	<b>Kesehatan Health</b>	<b>Transportasi Transport</b>
(1)	(5)	(6)	(7)
Januari/January	115,50	112,74	122,41
Februari/February	115,57	112,78	122,38
Maret/March	115,62	112,78	122,74
April/April	115,71	112,87	123,60
Mei/May	115,62	112,99	122,57
Juni/June	115,53	112,99	122,54
Juli/July	115,68	113,07	122,87
Agustus/August	115,70	113,14	123,20
September/September	115,67	113,14	123,14
Oktober/October	115,67	113,58	123,37
November/November	115,97	113,58	123,44
Desember/December	116,28	114,02	124,03
<b>2023</b>	<b>115,71</b>	<b>113,14</b>	<b>123,02</b>

Lanjutan Tabel/*Continued Table 9.4*

<b>Bulan Month</b>	<b>Informasi, Komunikasi, dan Jasa Keuangan Information, Communication and Financial Services</b>	<b>Rekreasi, Olahraga, dan Budaya Recreation, Sport, and Culture</b>	<b>Pendidikan Education</b>
<b>(1)</b>	<b>(8)</b>	<b>(9)</b>	<b>(10)</b>
Januari/ <i>January</i>	101,17	113,16	111,32
Februari/ <i>February</i>	101,17	113,85	111,32
Maret/ <i>March</i>	101,21	113,85	111,32
April/ <i>April</i>	101,21	113,85	111,32
Mei/ <i>May</i>	101,21	113,85	111,32
Juni/ <i>June</i>	101,36	114,47	111,32
Juli/ <i>July</i>	101,34	114,76	111,81
Agustus/ <i>August</i>	101,44	114,76	113,30
September/ <i>September</i>	101,67	115,08	113,30
Oktober/ <i>October</i>	101,55	115,33	113,30
November/ <i>November</i>	101,12	115,33	113,30
Desember/ <i>December</i>	101,20	114,81	113,30
<b>2023</b>	<b>101,30</b>	<b>114,43</b>	<b>112,19</b>



Lanjutan Tabel/*Continued Table 9.4*

<b>Bulan Month</b>	<b>Penyediaan Makanan dan Minuman/Restoran Food and Beverage Services/Restaurant</b>	<b>Perawatan Pribadi dan Jasa Lainnya Personal Care and Other Services</b>	<b>Umum General</b>
(1)	(11)	(12)	(13)
Januari/ <i>January</i>	110,16	122,50	113,40
Februari/ <i>February</i>	110,17	122,82	113,44
Maret/ <i>March</i>	110,17	123,27	113,56
April/ <i>April</i>	110,25	123,35	113,96
Mei/ <i>May</i>	110,25	123,51	114,11
Juni/ <i>June</i>	110,25	123,61	114,39
Juli/ <i>July</i>	110,27	123,70	114,74
Agustus/ <i>August</i>	110,27	123,95	114,69
September/ <i>September</i>	110,28	124,25	115,08
Oktober/ <i>October</i>	110,28	124,63	115,30
November/ <i>November</i>	110,28	125,06	115,68
Desember/ <i>December</i>	110,42	126,17	115,97
<b>2023</b>	<b>110,25</b>	<b>123,90</b>	<b>114,53</b>

Sumber/*Source*: Badan Pusat Statistik, Survei Harga Konsumen/*BPS-Statistics Indonesia, Consumer Price Survey*

**Tabel**  
**Table** 9.5.

**Laju Inflasi Bulanan Menurut Kelompok Pengeluaran  
di Kota Palembang (2018=100), 2023**  
*Monthly Inflation Rate by Expenditure Group in  
Palembang Municipality (2018=100), 2023*

Bulan Month	Makanan, Minuman, dan Tembakau <i>Food, Drinks, and Tobacco</i>	Pakaian dan Alas Kaki <i>Clothing and Footwear</i>	Perumahan, Air, Listrik, dan Bahan Bakar Rumah Tangga <i>Housing, Water, Electricity, and Household Fuel</i>	Perlengkapan, Peralatan, dan Pemeliharaan Rutin Rumah Tangga/ <i>Household Equipment, Tools, and Routine Maintenance</i>
(1)	(2)	(3)	(4)	(5)
Januari/January	1,32	0,24	0,19	0,51
Februari/February	-0,08	0,57	-0,25	0,03
Maret/March	0,36	0,01	-0,01	-0,04
April/April	0,14	0,23	0,02	0,16
Mei/May	0,57	0,00	0,00	-0,03
Juni/June	1,24	0,13	-0,05	0,05
Juli/July	0,72	0,35	-0,04	-0,32
Agustus/August	-0,61	-0,06	0,00	0,04
September/September	1,07	0,01	0,09	-0,11
Oktober/October	0,41	0,03	1,97	0,19
November/November	1,74	0,01	-0,01	-0,07
Desember/December	0,25	0,00	-0,04	-0,01
<b>2023</b>	<b>7,33</b>	<b>1,51</b>	<b>1,87</b>	<b>0,42</b>

Lanjutan Tabel/Continued Table 9.5.

<b>Bulan Month</b>	<b>Kesehatan Health</b>	<b>Transportasi Transportation</b>	<b>Informasi, Komunikasi, dan Jasa Keuangan Information, Communication, and Financial Services</b>	<b>Rekreasi, Olahraga, dan Budaya Recreation, Sports, and Culture</b>
(1)	(6)	(7)	(8)	(9)
Januari/January	0,04	-1,72	0,00	0,15
Februari/February	0,30	-0,23	0,00	0,03
Maret/March	-0,03	0,63	0,03	0,03
April/April	0,00	1,82	0,04	0,05
Mei/May	0,00	-2,00	0,00	0,00
Juni/June	0,67	0,15	0,00	0,00
Juli/July	0,00	0,35	0,00	0,08
Agustus/August	0,22	0,35	0,00	0,06
September/September	0,02	0,02	0,26	0,00
Oktober/October	0,00	0,28	0,00	0,06
November/November	0,07	-0,06	0,00	-0,01
Desember/December	0,06	0,47	0,09	0,00
<b>2023</b>	<b>1,36</b>	<b>0,01</b>	<b>0,42</b>	<b>0,45</b>

Lanjutan Tabel/Continued Table 9.5.

Bulan Month	Pendidikan Education	Penyediaan Makanan dan Minuman/ Restoran/ Food and Beverage Providers/ Restaurant	Perawatan Pribadi dan Jasa Lainnya Personal Care and Other Services	Umum General
(1)	(10)	(11)	(12)	(13)
Januari/January	0,00	0,23	1,07	0,35
Februari/February	0,86	0,46	0,88	0,09
Maret/March	0,04	0,05	0,36	0,21
April/April	0,00	0,30	0,50	0,33
Mei/May	0,00	0,04	0,09	-0,05
Juni/June	0,00	0,21	-0,55	0,39
Juli/July	0,40	0,00	0,02	0,29
Agustus/August	1,58	0,04	0,21	-0,04
September/September	0,00	0,00	0,27	0,37
Oktober/October	0,00	0,03	0,29	0,53
November/November	0,00	0,00	0,44	0,55
Desember/December	0,00	0,00	0,14	0,15
<b>2023</b>	<b>2,90</b>	<b>1,37</b>	<b>3,79</b>	<b>3,22</b>

Sumber/Source: BPS, Survei Harga Konsumen/BPS-Statistics Indonesia, Consumer Price Survey

**Tabel**  
**Table** 9.6.**Laju Inflasi Bulanan Menurut Kelompok Pengeluaran di Kota Lubuk Linggau (2018=100), 2023**  
**Monthly Inflation Rate by Expenditure Group in Lubuk Linggau Municipality (2018=100), 2023**

Bulan Month	Makanan, Minuman, dan Tembakau Food, Drinks, and Tobacco	Pakaian dan Alas Kaki Clothing and Footwear	Perumahan, Air, Listrik, dan Bahan Bakar Rumah Tangga Housing, Water, Electricity, and Household Fuel	Perlengkapan, Peralatan, dan Pemeliharaan Rutin Rumah Tangga/Household Equipment, Tools, and Routine Maintenance
(1)	(2)	(3)	(4)	(5)
Januari/January	1,06	0,04	0,12	-0,03
Februari/February	-0,07	0,00	0,16	0,06
Maret/March	0,18	0,04	-0,10	0,04
April/April	0,62	0,32	0,22	0,08
Mei/May	0,72	-0,04	-0,10	-0,08
Juni/June	0,64	0,00	0,07	-0,08
Juli/July	0,68	0,03	0,07	0,13
Agustus/August	-0,45	0,00	0,07	0,02
September/September	0,92	0,00	0,06	-0,03
Oktober/October	0,39	0,00	0,03	0,00
November/November	0,90	0,01	0,00	0,26
Desember/December	0,31	0,00	0,08	0,27
<b>2023</b>	<b>6,06</b>	<b>0,39</b>	<b>0,68</b>	<b>0,64</b>

Lanjutan Tabel/*Continued Table* 9.6.

<b>Bulan Month</b>	<b>Kesehatan Health</b>	<b>Transportasi Transportation</b>	<b>Informasi, Komunikasi, dan Jasa Keuangan Information, Communication, and Financial Services</b>	<b>Rekreasi, Olahraga, dan Budaya Recreation, Sports, and Culture</b>
(1)	(6)	(7)	(8)	(9)
Januari/ <i>January</i>	-0,01	-0,39	-0,14	0,00
Februari/ <i>February</i>	0,04	-0,02	0,00	0,61
Maret/ <i>March</i>	0,00	0,29	0,04	0,00
April/ <i>April</i>	0,08	0,70	0,00	0,00
Mei/ <i>May</i>	0,11	-0,83	0,00	0,00
Juni/ <i>June</i>	0,00	-0,02	0,15	0,54
Juli/ <i>July</i>	0,07	0,27	-0,02	0,25
Agustus/ <i>August</i>	0,06	0,27	0,10	0,00
September/ <i>September</i>	0,00	-0,05	0,23	0,28
Oktober/ <i>October</i>	0,39	0,19	-0,12	0,22
November/ <i>November</i>	0,00	0,06	-0,42	0,00
Desember/ <i>December</i>	0,39	0,48	0,08	-0,45
<b>2023</b>	<b>1,13</b>	<b>0,93</b>	<b>-0,11</b>	<b>1,46</b>

Lanjutan Tabel/*Continued Table* 9.6.

Bulan Month	Pendidikan Education	Penyediaan Makanan dan Minuman/Restoran Food and Beverage Providers/ Restaurant	Perawatan Pribadi dan Jasa Lainnya Personal Care and Other Services	Umum General
(1)	(10)	(11)	(12)	(13)
Januari/January	0,00	0,05	0,13	0,34
Februari/February	0,00	0,01	0,26	0,04
Maret/March	0,00	0,00	0,37	0,11
April/April	0,00	0,07	0,06	0,35
Mei/May	0,00	0,00	0,13	0,13
Juni/June	0,00	0,00	0,08	0,25
Juli/July	0,44	0,02	0,07	0,31
Agustus/August	1,33	0,00	0,20	-0,04
September/September	0,00	0,01	0,24	0,34
Oktober/October	0,00	0,00	0,31	0,19
November/November	0,00	0,00	0,35	0,33
Desember/December	0,00	0,13	0,89	0,25
<b>2023</b>	<b>1,78</b>	<b>0,28</b>	<b>3,13</b>	<b>2,61</b>

Sumber/*Source*: BPS, Survei Harga Konsumen/*BPS-Statistics Indonesia, Consumer Price Survey*

<https://okukab.bps.go.id>



# BAB 10

CHAPTER

## PENGELUARAN PENDUDUK

POPULATION EXPENDITURE





## PENJELASAN TEKNIS

1. **Pengeluaran rata-rata per kapita** adalah biaya yang dikeluarkan untuk konsumsi semua anggota rumah tangga selama sebulan baik yang berasal dari pembelian, pemberian maupun produksi sendiri dibagi dengan banyaknya anggota rumah tangga dalam rumah tangga tersebut.
2. Data pengeluaran penduduk menurut jenis pengeluaran diperoleh dari Survei Sosial Ekonomi Nasional (Susenas).
3. Data konsumsi/pengeluaran yang dikumpulkan pada Susenas dibagi menjadi dua kelompok, yaitu konsumsi makanan dan bukan makanan.
4. Konsumsi/pengeluaran makanan dirinci menjadi 215 komoditi, masing-masing dikumpulkan data kuantitas dan nilainya.
5. Untuk konsumsi bukan makanan, pada umumnya yang dikumpulkan hanya data nilainya, kecuali untuk beberapa jenis pengeluaran tertentu, seperti penggunaan listrik, air, gas, dan bahan bakar minyak (BBM) yang juga dikumpulkan kuantitasnya.
6. Pengeluaran rata-rata per kapita adalah biaya yang dikeluarkan

## TECHNICAL NOTES

1. ***Per capita Average Expenditure*** is the cost spent for all household members consumption during the month, whether from purchasing, giving or own production, divided by the number of household members in the household.
2. *The data on consumer expenditure according to type of expenditure are obtained from the National Socio Economic Survey.*
3. *Data of consumption/expenditure collected in Susenas are divided into two groups, namely food and non-food consumption.*
4. *Consumption/expenditure on food covers 215 commodities, both quantity data and values are collected.*
5. *For consumption of non-food, the data collected in general are only their values, except for certain types of expenditure, such as electricity, water, gas, and fuel, which are also collected for their quantity data.*
6. *Per capita Average Expenditure* is the cost spent for all household

untuk konsumsi semua anggota rumah tangga selama sebulan baik yang berasal dari pembelian, pemberian maupun produksi sendiri dibagi dengan banyaknya anggota rumah tangga dalam rumah tangga tersebut.

*members consumption during the month, whether from purchasing, giving or own production, divided by the number of household members in the household.*

<https://okukab.bps.go.id>

**ULASAN****DESCRIPTION****Pengeluaran Penduduk dan Konsumsi Makanan**

Pengeluaran rumah tangga yang terdiri dari pengeluaran makanan dan bukan makanan dapat menggambarkan bagaimana penduduk mengalokasikan kebutuhan rumah tangga. Meskipun harga komoditas barang dan jasa antar kecamatan berbeda, nilai pengeluaran rumah tangga masih dapat menunjukkan perbedaan tingkat kesejahteraan penduduk khususnya dilihat dari segi ekonomi.

Rata-rata pengeluaran perkapita penduduk pada tahun 2023 tercatat sebesar Rp 1.154.192 per bulan yang terdiri dari pengeluaran makanan sebesar Rp 600.895 dan non makanan sebesar Rp 553.297. Berdasarkan jenis pengeluarannya, pengeluaran perkapita makanan sebulan terbesar tahun 2023 digunakan untuk belanja kelompok makanan dan minuman jadi dan tembakau yaitu mencapai 237 ribu atau sekitar 39 persen dibanding total pengeluaran makanan. Sementara untuk pengeluaran perkapita non makanan sebulan terbesar digunakan untuk keperluan perumahan dan fasilitas rumah tangga serta untuk keperluan aneka komoditas barang dan jasa dengan total hampir 421 ribu rupiah per bulan atau 76 persen dari total pengeluaran non makanan.

**Population Expenditure and Food Consumption**

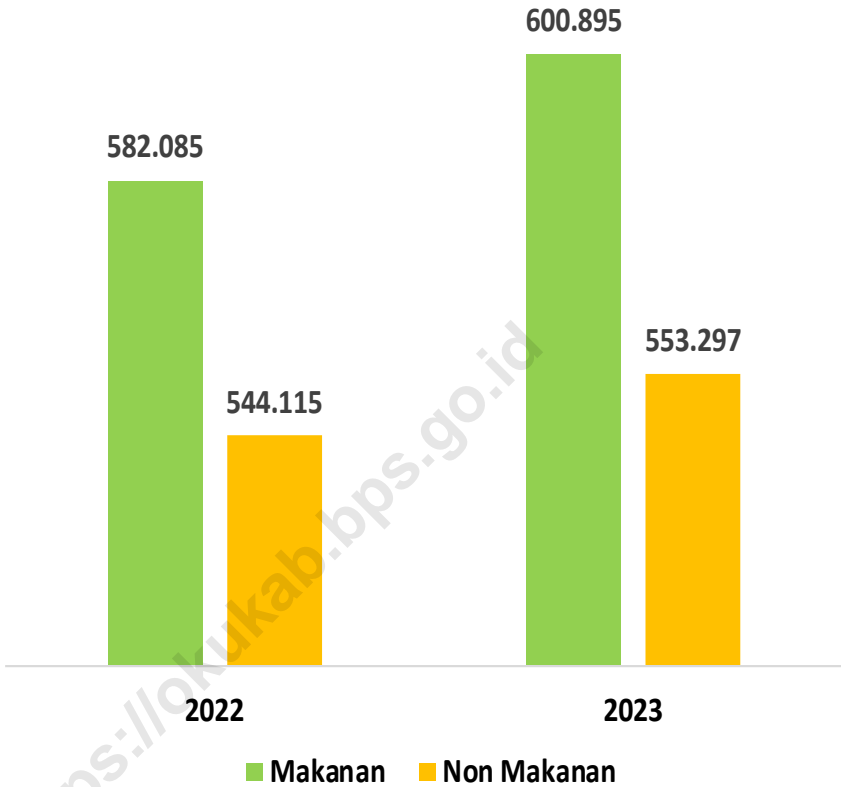
*The household expenditure which are classified into food and non-food consumption expenditure, could describe how community allocates their household spending. Although the prices of goods and services are different in the districts area, the household expenditure figure can still reflect level of welfare amongst area.*

*The monthly average per capita expenditure in 2023 was recorded at Rp. 1.154.192 which consisted of Rp. 600.895 for food and Rp. 553.297 for non-food. Based on the type of expenditure, monthly average per capita expenditure figure for food showed that prepared food and beverages and tobacco group were two biggest consumptions in 2023. The total values for both reached 237 thousand rupiahs per month or about 39 percent from total of food expenditure. On the other hand, the monthly per capita expenditure for non-food was spent for housing and household facilities and miscellaneous goods and services. Those spending were about 421 thousand rupiah per month or about 76 percents from total of non food expenditure*

Menurut golongan pengeluaran per kapita per bulan, sebagian besar penduduk berada di golongan pengeluaran Rp 500.000 - Rp 999.999 atau sebesar 51,09 persen dari total penduduk di Kabupaten Ogan Komering Ulu.

*According to the group of expenditure per capita per month, most of population with expenditure between of IDR. 500,000 and IDR. 999.999 or 51,09 percent of total population in Ogan Komering Ulu Regency.*

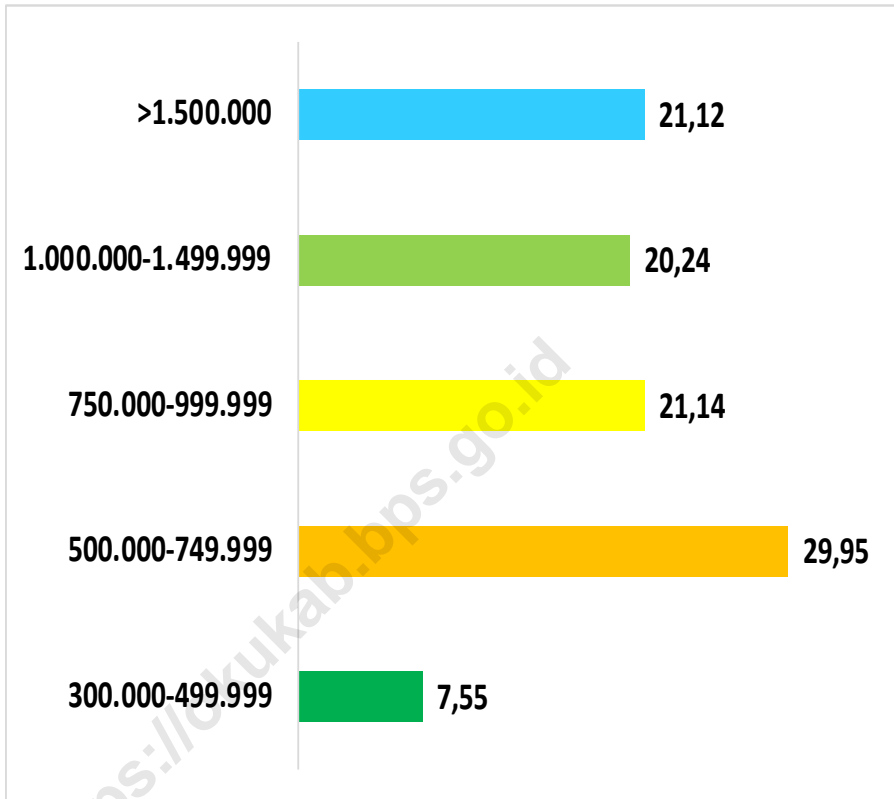
<https://okukab.bps.go.id>



Sumber/Source : Badan Pusat Statistik, Survei Sosial Ekonomi Nasional (Susenas) Maret 2022 dan Maret 2023/  
 BPS-Statistics Indonesia, National Socioeconomic Survey

**Gambar** 10.1  
**Figures**

**Pengeluaran Rata - Rata per Kapita Sebulan Menurut Kelompok Makan dan Bukan Makanan di Kabupaten Ogan Komering Ulu, 2022 dan 2023**  
**Monthly Average per Capita by Group of Food and Non Food Expenditure in Ogan Komering Ulu Regency, 2022 and 2023**



Sumber/Source : Badan Pusat Statistik, Survei Sosial Ekonomi Nasional (Susenas) Maret 2022 dan Maret 2023/  
BPS-Statistics Indonesia, National Socioeconomic Survey

**Gambar**  
**Figures** 10.2

**Presentase Penduduk Menurut Golongan Pengeluaran Per Kapita Sebulan di Kabupaten Ogan Komering Ulu, 2023**  
**Percentage of Population by Expenditure per Capita per Month Class in Ogan Komering Ulu Regency, 2023**



**Tabel**  
**Table** 10.1

**Rata-rata Pengeluaran per Kapita Sebulan Menurut Kelompok Komoditas di Kabupaten Ogan Komering Ulu (rupiah), 2022 dan 2023**  
**Monthly Average Expenditure per Capita by Commodity Group in Ogan Komering Ulu Regency (rupiahs), 2022 and 2023**

<b>Kelompok Komoditas/Commodity Group</b>	<b>2022</b>	<b>2023</b>
(1)	(2)	(3)
<b>Makanan/Food</b>		
Padi-padian/ <i>Cereals</i>	75.057	87.353
Umbi-umbian/ <i>Tubers</i>	7.011	7.140
Ikan/udang/cumi/kerang/ <i>Fish/shrimp/common squid/shells</i>	47.526	50.107
Daging/ <i>Meat</i>	25.875	26.748
Telur dan susu/ <i>Eggs and milk</i>	32.404	36.478
Sayur-sayuran/ <i>Vegetables</i>	51.771	54.360
Kacang-kacangan/ <i>Legumes</i>	11.235	13.047
Buah-buahan/ <i>Fruits</i>	21.954	25.168
Minyak dan kelapa/ <i>Oil and coconut</i>	18.058	15.789
Bahan minuman/ <i>Beverage stuffs</i>	18.650	19.063
Bumbu-bumbuan/ <i>Spices</i>	14.046	13.802
Konsumsi lainnya/ <i>Miscellaneous food items</i>	14.996	14.601
Makanan dan minuman jadi/ <i>Prepared food and beverages</i>	162.792	148.744
Rokok/ <i>Cigarettes</i>	80.710	88.497
<b>Jumlah makanan/Total food</b>	<b>582.085</b>	<b>600.895</b>
<b>Bukan makanan/Non-food</b>		
Perumahan dan fasilitas rumah tangga/ <i>Housing and household facilities</i>	278.783	298.515
Aneka barang dan jasa/ <i>Goods and services</i>	124.975	123.342
Pakaian, alas kaki, dan tutup kepala/ <i>Clothing, footwear, and headgear</i>	28.153	28.306
Barang tahan lama/ <i>Durable goods</i>	53.342	43.410
Pajak, pungutan, dan asuransi/ <i>Taxes and insurance</i>	47.382	45.780
Keperluan pesta dan upacara/kenduri/ <i>Parties and ceremonies</i>	11.479	13.944
<b>Jumlah bukan makanan/Total non-food</b>	<b>544.115</b>	<b>553.297</b>
<b>Jumlah/Total</b>	<b>1.126.201</b>	<b>1.154.192</b>

Sumber/Source: Badan Pusat Statistik, Survei Sosial Ekonomi Nasional (Susenas) Maret 2022 dan Maret 2023/BPS-Statistics Indonesia, National Socioeconomic Survey

**Tabel**  
**Table** 10.2

**Persentase Pengeluaran per Kapita Sebulan Menurut Kelompok Komoditas di Kabupaten Ogan Komering Ulu, 2022 dan 2023**  
**Percentage of Monthly Expenditure per Capita by Commodity Group in Ogan Komering Ulu Regency, 2022 and 2023**

<b>Kelompok Komoditas/Commodity Group</b>	<b>2022</b>	<b>2023</b>
(1)	(2)	(3)
<b>Makanan/Food</b>		
Padi-padian/ <i>Cereals</i>	6,66	7,57
Umbi-umbian/ <i>Tubers</i>	0,62	0,62
Ikan/udang/cumi/kerang/ <i>Fish/shrimp/common squid/shells</i>	4,22	4,34
Daging/ <i>Meat</i>	2,30	2,32
Telur dan susu/ <i>Eggs and milk</i>	2,88	3,16
Sayur-sayuran/ <i>Vegetables</i>	4,60	4,71
Kacang-kacangan/ <i>Legumes</i>	1,00	1,13
Buah-buahan/ <i>Fruits</i>	1,95	2,18
Minyak dan kelapa/ <i>Oil and coconut</i>	1,60	1,37
Bahan minuman/ <i>Beverage stuffs</i>	1,66	1,65
Bumbu-bumbuan/ <i>Spices</i>	1,25	1,20
Konsumsi lainnya/ <i>Miscellaneous food items</i>	1,33	1,27
Makanan dan minuman jadi/ <i>Prepared food and beverages</i>	14,46	12,89
Rokok/ <i>Cigarettes</i>	7,17	7,67
<b>Jumlah makanan/Total food</b>	<b>51,69</b>	<b>52,06</b>
<b>Bukan makanan/Non-food</b>		
Perumahan dan fasilitas rumah tangga/ <i>Housing and household facilities</i>	24,75	25,86
Aneka barang dan jasa/ <i>Goods and services</i>	11,10	10,69
Pakaian, alas kaki, dan tutup kepala/ <i>Clothing, footwear, and headgear</i>	2,50	2,45
Barang tahan lama/ <i>Durable goods</i>	4,74	3,76
Pajak, pungutan, dan asuransi/ <i>Taxes and insurance</i>	4,21	3,97
Keperluan pesta dan upacara/kenduri/ <i>Parties and ceremonies</i>	1,02	1,21
<b>Jumlah bukan makanan/Total non-food</b>	<b>48,31</b>	<b>47,94</b>
<b>Jumlah/Total</b>	<b>100,00</b>	<b>100,00</b>

Sumber/Sources: Badan Pusat Statistik, Survei Sosial Ekonomi Nasional (Susenas) Maret 2022 dan Maret 2023/BPS-Statistics Indonesia, National Socioeconomic Survey

**Tabel**  
**Table** 10.3

**Persentase Penduduk Menurut Golongan Pengeluaran Per Kapita Sebulan di Kabupaten Ogan Komering Ulu, 2022 dan 2023**  
*Percentage of Population by Class of Monthly Expenditure per Capita in Ogan Komering Ulu Regency, 2022 and 2023*

<b>Golongan Pengeluaran Per Kapita Sebulan (rupiah)</b> <i>Class of Monthly Expenditure per Capita (rupiahs)</i>	<b>2022</b>	<b>2023</b>
(1)	(2)	(3)
< 150.000	-	-
150.000–199.999	-	-
200.000–299.999	-	-
300.000–499.999	12,40	7,55
500.000–749.999	29,20	29,95
750.000–999.999	17,70	21,14
1.000.000–1.499.999	20,60	20,24
> 1.500.000	20,10	21,12
<b>Jumlah/Total</b>	<b>100,00</b>	<b>100,00</b>

Sumber/Source: Badan Pusat Statistik, Survei Sosial Ekonomi Nasional (Susenas) Maret/BPS-Statistics Indonesia, National Socioeconomic Survey March

**Tabel**  
**Table** 10.4

**Pengeluaran Rata-rata Perkapita Sebulan Menurut Golongan Pengeluaran dan Kelompok Barang di Kabupaten Ogan Komering Ulu (rupiah), 2023**  
**Average Expenditure Per Capita Per Month by Expenditure Class and Commodity Group in Ogan Komering Ulu Regency (rupiahs), 2023**

Golongan Pengeluaran Spending Group (Rp)	Kelompok Barang Commodity Group		Jumlah Total
	Makanan Food	Bukan Makanan Non Food	
(1)	(2)		
< 150.000	-	-	-
150.000–199.999	-	-	-
200.000–299.999	-	-	-
300.000–499.999	298.173	147.584	445.757
500.000–749.999	418.940	221.925	640.865
750.000–999.999	514.346	347.319	861.666
1.000.000–1.499.999	670.572	529.223	1.199.795
> 1.500.000	987.066	1.376.687	2.363.753
<b>Jumlah/Total</b>	<b>600.895</b>	<b>553.297</b>	<b>1.154.192</b>

Sumber/Source: Badan Pusat Statistik, Survei Sosial Ekonomi Nasional (Susenas) Maret/BPS-Statistics Indonesia, National Socioeconomic Survey March

# BAB 11

CHAPTER

## PERDAGANGAN

TRADE

### SARANA PERDAGANGAN KABUPATEN OKU TAHUN 2023

TRADING FACILITY OF OKU REGENCY 2023

4 Pasar

75 Pertokoan

513  
Warung

2.114  
Kios

338 PT

1.456  
Perorangan

13 Koperasi

410 CV

Perusahaan Menurut  
Bentuk Badan Hukum

KABUPATEN OKU TAHUN 2023

COMPANY ACCORDING TO THE FORM OF LEGAL ENTITY OF OKU REGENCY



## PENJELASAN TEKNIS

1. Badan Hukum adalah kesatuan yuridis (hukum), teknis, dan ekonomis yang bertujuan mencari laba atau keuntungan.
  - a. **Perseroan Terbatas** adalah suatu badan hukum untuk menjalankan usaha yang memiliki modal terdiri dari saham-saham, yang pemiliknya memiliki bagian sebanyak saham yang dimilikinya
  - b. **CV/Firma** adalah suatu persekutuan yang didirikan oleh seseorang atau beberapa orang yang mempercayakan uang atau barang
  - c. **Koperasi** adalah organisasi bisnis yang dimiliki dan dioperasikan oleh orang – seorang demi kepentingan bersama.
  - d. **Perorangan** adalah bisnis yang dimiliki, dioperasikan dan dipertanggungjawabkan oleh satu orang.
  - e. **Lainnya**
2. **Pedagang Besar** adalah pedagang yang kegiatannya membeli barang dalam jumlah yang besar dan menjualnya kembali dengan jumlah yang besar.
3. **Pedagang Menengah** adalah pedagang yang membeli barang dagangan dalam jumlah besar

## TECHNICAL NOTES

1. *Law Firm is a juridical entity of law, technical, and economical which aim for profit or gain.*
  - a. ***Joint-Stock Company** is a legal entity to run a business consists of capital stock, which is part of owner shares.*
  - b. ***Kommanditgesellschaft/ Firms** is organization founded by one or more person which trusted their money or shares to their leader.*
  - c. ***Cooperative** is a business organization owned and operated by the individual for the common interest.*
  - d. ***Individual business** is a business owned, operated and accounted*
  - e. ***Others***
2. ***Wholesaler** is a trader whose activities are buying goods in large quantities and reselling it at large quantities.*
3. ***Medium Trader** is a trader whose activities are buying goods in large quantities and reselling it to*

dan menjualnya kembali kepada para pedagang kecil dalam jumlah sedang atau kecil.

*small trader in a medium or small quantities.*

4. **Pedagang Kecil** adalah pedagang yang membeli barang dagangan dalam jumlah sedang dan menjualnya kembali kepada konsumen akhir. Termasuk didalamnya pedagang mikro.

4. **Small Trader** is a trader whose activities are buying goods in medium quantities and sell it to costumer. Also, it include the micro trader.

5. **Sarana Perdagangan** yang ada di wilayah Kabupaten OKU antara lain :

5. **Trading Facilities located** in OKU Regency :

a. **Pasar** adalah tempat bertemunya pembeli dan penjual untuk melakukan transaksi jual beli atau barang atau jasa.

a. **Market** is a meeting place for buyers and sellers to make buying and selling goods or services.

b. **Toko** adalah tempat tertutup yang didalamnya terjadi kegiatan perdagangan dengan jenis benda atau barang yang khusus.

b. **Shop** is covered in it occurs trade activities with types of objects or special items.

c. **Kios** adalah took kecil yang fungsinya sama dengan took, namun memiiki ukuran lebih kecil.

c. **Newsstand** is a small shot that functions the same as the stores, but has a smaller size.

d. **Warung** adalah usaha kecil milik keluarga yang berbentuk kedai, kios, took kecil, atau restoran sederhana.

d. **Warung** is a small family owned business in the form of shops, stalks, small shops, or a simple restaurant.



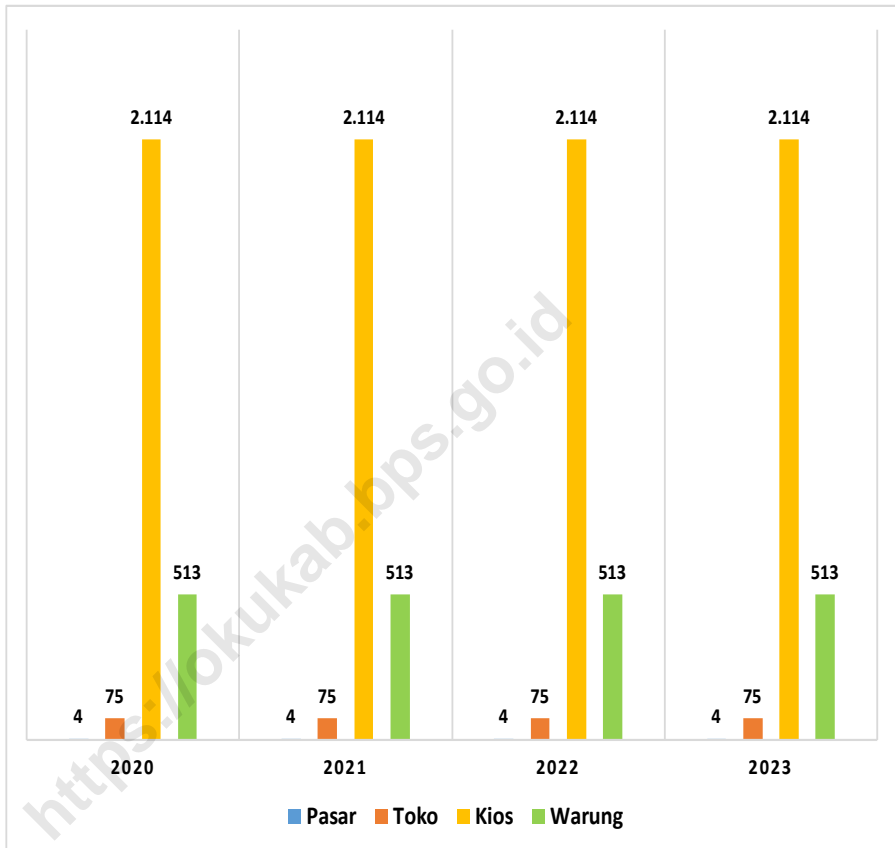
**ULASAN**

Jumlah perusahaan menurut bentuk badan hukum di Kabupaten Ogan Komering Ulu pada tahun 2023 sebesar 2.319. Dari seluruh bentuk badan hukum 66 persen berupa perorangan dan 19 persen berupa CV/ firma.

**DESCRIPTION**

*The number of establishments by type of business entity in Ogan Komering Ulu Regency in 2023 was 2.319. Out of all type of business entities 66 percent were individual business and 19 percent were kommanditgesellschaft/firms.*

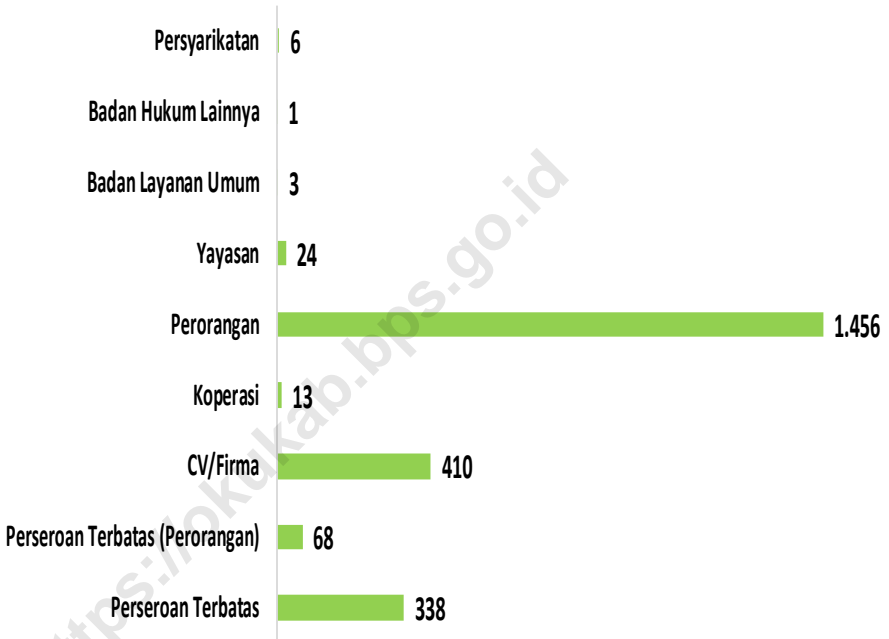
<https://okukab.bps.go.id>



Sumber/Source : Dinas Perdagangan dan Perindustrian Kabupaten Ogan Komering Ulu/Regional Office Trade and Industry of Ogan Komering Ulu Regency

**Gambar** 11.1  
**Figures**

**Jumlah Sarana Perdagangan Menurut Jenisnya di Kabupaten Ogan Komering Ulu, 2020–2023**  
**Number of Trading Facilities by Type of Facility in Ogan Komering Ulu Regency, 2020–2023**



Sumber/Source : Dinas Penanaman Modal dan Pelayanan Terpadu Satu Pintu Kabupaten Ogan Komering Ulu/  
Regional Office of Investment and One Stop Integrated Services of Ogan Komering Ulu Regency

**Gambar**  
**Figures** 11.2

**Jumlah Perusahaan Menurut Bentuk Badan Hukum di Kabupaten Ogan Komering Ulu, 2023**  
**Number of Establishments by Type of Business Entity in Ogan Komering Ulu Regency, 2023**

**Tabel** 11.1 **Jumlah Sarana Perdagangan Menurut Jenisnya di Kabupaten Ogan Komering Ulu, 2020–2023**  
**Table** 11.1 **Number of Trading Facilities by Type of Facility in Ogan Komering Ulu Regency, 2020–2023**

Jenis Sarana Perdagangan Type of Trading Facilities	2020	2021	2022	2023
(1)	(2)	(3)	(4)	(5)
Pasar/Market	4	4	4	4
Toko/Store	75	75	75	75
Kios	2.114	2.114	2.114	2.114
Warung	513	513	513	513
<b>Jumlah/Total</b>	<b>3.446</b>	<b>3.446</b>	<b>3.446</b>	<b>3.446</b>

Sumber/Source: Dinas Perdagangan dan Perindustrian Kabupaten Ogan Komering Ulu/Regional Office Trade and Industry of Ogan Komering Ulu Regency

**Tabel**  
**Table** 11.2

**Jumlah Perusahaan Menurut Bentuk Badan Hukum di  
Kabupaten Ogan Komering Ulu, 2023**  
*Number of Establishments by Type of Business Entity in  
Ogan Komering Ulu Regency, 2023*

<b>Tipe Badan Hukum</b> <i>Type of Business Entity</i>	<b>2023</b>
(1)	(2)
Perseroan Terbatas <i>Joint-Stock Company</i>	338
Perseroan Terbatas (Perorangan) <i>Kommanditgesellschaft/Firms</i>	68
CV/Firma <i>Kommanditgesellschaft/Firms</i>	410
Koperasi <i>Cooperative</i>	13
Perorangan <i>Individual Business</i>	1.456
Yayasan <i>Foundation</i>	24
Badan Layanan Umum <i>Public service agency</i>	3
Badan Hukum Lainnya <i>Other legal entities</i>	1
Persyarikatan/Perkumpulan <i>Association</i>	6
<b>Jumlah/Total</b>	<b>2.319</b>

Sumber/Source: Dinas Penanaman Modal dan Pelayanan Terpadu Satu Pintu Kabupaten Ogan Komering Ulu/*Regional Office of Investment and One Stop Integrated Services of Ogan Komering Ulu Regency*

**Tabel**  
**Table** 11.3**Stok Beras di Perum BULOG Sub Divre Kabupaten Ogan  
Komerling Ulu dirinci menurut bulan, 2023**  
*Stock for Rice in Perum BULOG Sub Divre of Ogan Komerling  
Ulu Regency by Month, 2023*

Bulan Month	Stok Awal (kg)	Dalam Kabupaten	
		Pengadaan (kg)	Penyaluran (kg)
(1)	(2)	(3)	(4)
Januari/January	259.750	-	-
Februari/February	305.000	-	-
Maret/March	261.500	-	-
April/April	832.645	-	248.228
Mei/May	1.483.752	-	342.800
Juni/June	1.060.002	-	142.120
Juli/July	844.402	-	5.550
Agustus/August	1.302.652	-	-
September/September	1.269.202	-	232.900
Oktober/October	2.222.032	-	232.900
Nopember/November	1.541.412	-	243.610
Desember/December	1.222.867	-	236.470

Lanjutan Tabel/Continued Table 11.3

Bulan Month	Luar Kabupaten				Stok Akhir (kg)
	Pengadaan (kg)	Penyaluran (kg)	Penerimaan (kg)	Pengiriman (kg)	
(1)	(2)	(3)	(4)	(5)	
Januari/January	-	872.250	917.500	-	305.000
Februari/February	-	569.050	525.550	-	261.500
Maret/March	757.450	1.643.255	1.456.950	-	832.645
April/April	1.671.700	772.365	-	-	1.483.752
Mei/May	522.050	903.000	300.000	-	1.060.002
Juni/June	589.000	1.162.480	500.000	-	844.402
Juli/July	37.500	573.700	1.000.000	-	1.302.652
Agustus/August	-	893.450	860.000	-	1.269.202
September/September	-	1.144.120	2.329.850	-	2.222.032
Oktober/October	-	1.337.770	890.050	-	1.541.412
Nopember/November	-	1.955.035	1.880.100	-	1.222.867
Desember/December	-	2.706.397	2.830.000	-	1.110.000

Sumber/Source: Kantor Sub Bulog Divre III Baturaja/Logistic Sub-Depot III of Baturaja





# BAB 12

CHAPTER

## SISTEM NERACA NASIONAL

### SYSTEM OF REGIONAL ACCOUNTS

**DISTRIBUSI PESENTASE PDRB MENURUT LAPANGAN USAHA 2023 ATAS DASAR HARGA BERLAKU\*\***  
Percentage Distribution of GRDP at Current Marker Prices by Industry, 2023

**Industri Pengolahan**  
Manufacturing

**19,94%**

**Pertanian, Kehutanan dan Perikanan**  
Agriculture, Forestry, and Fishing

**16,01%**

**Perdagangan Besar dan Eceran; Reparasi Mobil dan Sepeda Motor**  
Wholesale and Retail Trade; Repair of Motor Vehicles and Motorcycles

**19,59%**

**Pertambangan dan Penggalian**  
Mining and Quarrying

**13,68%**

**DISTRIBUSI PESENTASE PDRB MENURUT PENGELUARAN 2023 ATAS DASAR HARGA BERLAKU\*\***  
Percentage Distribution of GRDP at Current Marker Prices by Expenditure, 2023

**Pengeluaran Konsumsi Rumah Tangga**  
Household Consumption Expenditure

**69,15%**

**Pengeluaran Konsumsi LNPR**  
NPISH Consumption Expenditure

**1,44%**

**Pengeluaran Konsumsi Pemerintah**  
Government Consumption Expenditure

**7,17%**

**Pembentukan Modal Tetap Bruto**  
Gross Fixed Capital Formation

**34,63%**

(\*\*) Angka Sangat Sementara  
Very Preliminary Figures



## PENJELASAN TEKNIS

1. Penghitungan statistik neraca nasional mengikuti buku petunjuk yang diterbitkan oleh Perserikatan Bangsa Bangsa (PBB) dikenal sebagai Sistem Neraca Nasional (SNN). SNN adalah rekomendasi internasional tentang bagaimana menyusun ukuran aktivitas ekonomi yang sesuai dengan standar neraca baku yang didasarkan pada prinsip-prinsip ekonomi. Rekomendasi yang dimaksud dinyatakan dalam sekumpulan konsep, definisi, klasifikasi, dan aturan neraca yang disepakati secara internasional dalam mengukur indikator tertentu seperti Produk Domestik Regional Bruto (PDRB). Salah satu bentuk adaptasi pencatatan statistik nasional adalah melakukan perubahan tahun dasar PDRB Kabupaten Ogan Komering Ulu dari tahun 2000 ke 2010. Perubahan tahun dasar PDRB dilakukan seiring dengan mengadopsi rekomendasi PBB yang tertuang dalam Sistem Neraca Nasional 2008 (SNA 2008).
2. Produk Domestik Bruto pada tingkat nasional serta Produk Domestik Regional Bruto (PDRB) pada tingkat regional (provinsi) menggambarkan kemampuan suatu wilayah untuk menciptakan nilai tambah pada suatu waktu tertentu. Untuk menyusun

## TECHNICAL NOTES

1. *The method used to estimate national accounts statistics is based on the standard guidelines formed by United Nation known as System of National Accounts (SNA). SNA is the internationally agreed standard set of recommendations on how to compile measures of economic activity in accordance with strict accounting conventions based on economic principles. The recommendations are expressed in term of a set of concepts, definitions, classifications and accounting rules that comprise the internationally agreed standard for measuring indicators such as Gross Regional Domestic Product (GRDP). One of the improvement in the national statistical system is to rebase GRDP form base year 2000 to 2010 in order to capture current economic condition. It is in line with the United Nations (UN) recommendation on 2008 SNA.*
2. *The basic measure of the value added arising from economic activity is known as Gross Domestic Product at the national level and Gross Regional Domestic Product (GRDP) at the regional level (provinces/regencies/municipalities). To compile*

PDRB maupun PDRB digunakan 2 pendekatan, yaitu lapangan usaha dan pengeluaran. Keduanya menyajikan komposisi data nilai tambah dirinci menurut sumber kegiatan ekonomi (lapangan usaha) dan menurut komponen penggunaannya. PDB maupun PDRB dari sisi lapangan usaha merupakan penjumlahan seluruh komponen nilai tambah bruto yang mampu diciptakan oleh sektor-sektor ekonomi atas berbagai aktivitas produksinya. Sedangkan dari sisi pengeluaran menjelaskan tentang penggunaan dari nilai tambah tersebut.

3. PDRB menurut lapangan usaha mengalami perubahan klasifikasi dari 9 lapangan usaha menjadi 17 lapangan usaha. PDRB menurut lapangan usaha dirinci menurut total nilai tambah dari seluruh sektor ekonomi yang mencakup lapangan usaha Pertanian, Kehutanan, dan Perikanan; Pertambangan dan Penggalian; Industri Pengolahan; Pengadaan Listrik dan Gas; Pengadaan Air, Pengelolaan Sampah, Limbah dan Daur Ulang; Konstruksi; Perdagangan Besar dan Eceran, Reparasi Mobil dan Sepeda Motor; Transportasi dan Pergudangan; Penyediaan Akomodasi dan Makan Minum; Informasi dan Komunikasi; Jasa Keuangan dan Asuransi; Real Estat; Jasa

*these statistics, two approaches have been used, i.e. "production approach" and "expenditure approach". The first approach is to measure value added produced by various kinds of economic activities, while the second approach is to measure final uses of the country's output. In other words, GDP/GRDP is the sum of total value added produced by all economic industries (activities) and the way of using it.*

3. *GRDP by industry classification changes from 9 sectors to 17 industries. GRDP by industry is classified by types of economic activities such as Agriculture, Forestry and Fishing; Mining and Quarrying; Manufacturing; Electricity and Gas; Water supply, Sewerage, Waste Management and Remediation Activities; Construction; Wholesale and Retail Trade; Repair of Motor Vehicles and Motorcycles; Transportation and Storage; Accommodation and Food Service Activities; Information and Communication; Financial and Insurance Activities; Real Estate Activities; Business Activities; Public Administration; Defence and Compulsory Social Security; Education; Human Health and*

Perusahaan; Administrasi Pemerintahan, Pertahanan dan Jaminan Sosial Wajib; Jasa Pendidikan; Jasa Kesehatan dan Kegiatan Sosial; dan Jasa lainnya.

*ocial Work Activities; and Other Services Activities.*

4. PDRB menurut pengeluaran mengalami perubahan klasifikasi dimana pengeluaran konsumsi Lembaga Non Profit yang Melayani Rumah Tangga (LNPR) yang sebelumnya termasuk bagian dari pengeluaran konsumsi rumah tangga menjadi komponen terpisah. Sehingga klasifikasi PDRB menurut pengeluaran dirinci menjadi 7 komponen yaitu komponen pengeluaran konsumsi rumah tangga, pengeluaran konsumsi LNPR, pengeluaran konsumsi pemerintah, pembentukan modal tetap bruto, perubahan inventori, ekspor barang dan jasa, dan impor barang dan jasa.

4. *GRDP by expenditure classification changes where consumption expenditure Non-profit Institutions Serving Households (NPISH) previously included as part of household consumption expenditure is taken out into separate component. So that, GRDP by type of expenditures is classified into: household consumption expenditure, NPISH consumption expenditure, government consumption expenditure, gross fixed capital formation, changes in inventories, exports of goods and services, and imports of goods and services.*

5. Pengeluaran konsumsi rumah tangga mencakup berbagai pengeluaran konsumsi akhir rumah tangga atas barang dan jasa untuk memenuhi kebutuhan individu ataupun kelompok secara langsung. Pengeluaran rumah tangga di sini mencakup makanan dan minuman selain restoran; pakaian, alas kaki dan jasa perawatannya; perumahan dan perlengkapan rumah tangga; kesehatan dan pendidikan; transportasi dan komunikasi;

5. *Household consumption expenditures consist of expenditures incurred by households, which are used for both individual or collective needs. Household consumptions are classified into food and beverages other than restaurants; clothing, footwear, and related maintenance services; housing and household equipment; health and education; transport and communication; restaurants and hotels; and others.*

restoran dan hotel serta lainnya.

6. Pengeluaran Pemerintah terdiri dari Pengeluaran Konsumsi Individu dan Pengeluaran Konsumsi Kolektif. Barang dan jasa individu merupakan barang dan jasa privat, dimana ciri-ciri barang privat adalah a) Scarcity, yaitu ada kelangkaan/keterbatasan dalam jumlah; b) Excludable consumption, yaitu konsumsi suatu barang dapat dibatasi hanya pada mereka yang memenuhi persyaratan tertentu (biasanya harga); c) Rivalrous competition, yaitu konsumsi oleh satu konsumen akan mengurangi atau menghilangkan kesempatan pihak lain untuk melakukan hal serupa. Contoh barang dan jasa yang dihasilkan pemerintah dan tergolong sebagai barang dan jasa individu adalah jasa pelayanan kesehatan pemerintah di rumah sakit/puskesmas dan jasa pendidikan di sekolah/universitas negeri. Sedangkan barang dan jasa kolektif ekuivalen dengan barang publik yang memiliki ciri a) Non rivalry, yaitu penggunaan satu konsumen terhadap suatu barang tidak mengurangi kesempatan konsumen lain untuk juga mengkonsumsi barang tersebut; b) Non excludable, yaitu apabila suatu barang publik tersedia, maka tidak ada yang dapat menghalangi siapapun
6. *Government consumption expenditure consists of Individual Consumption Expenditure and Collective Consumption Expenditure. Individual goods and services are private goods and services, which the characteristics of private goods is a) Scarcity, that there is a scarcity/limited in number; b) Excludable consumption, the consumption of goods can be limited only to those who meet certain requirements (usually the price); c) Rivalrous competition, ie consumption by the consumer will reduce or eliminate the chance of another party to do so. Examples of goods and services produced by government and classified as goods and services of individuals is the government health services in hospitals/health centers and education services in schools/universities. Collective goods and services equivalent to public goods characterized by a) Non-rivalry, namely the use of a consumer for an item does not reduce the chance of another consumer to also consume goods; b) Non-excludable, i.e. when a public good available, then nothing can hinder anyone to benefit from the goods or in other words everyone has access to the goods. Examples of goods and services produced by government and classified as collective goods and services is carried military*

untuk memperoleh manfaat dari barang tersebut atau dengan kata lain setiap orang memiliki akses ke barang tersebut. Contoh barang dan jasa yang dihasilkan pemerintah dan tergolong sebagai barang dan jasa kolektif adalah jasa pertahanan yang dilakukan TNI dan keamanan yang dilakukan kepolisian.

*defense services and the police's security.*

7. Laju pertumbuhan Produk Domestik Regional Bruto diperoleh dari perhitungan PDRB atas dasar harga konstan. Diperoleh dengan cara mengurangi nilai PDRB pada tahun ke-n terhadap nilai pada tahun ke-n-1 (tahun sebelumnya), dibagi dengan nilai pada tahun ke-n-1, dikalikan dengan 100 persen. Laju pertumbuhan menunjukkan perkembangan agregat pendapatan dari satu waktu tertentu terhadap waktu sebelumnya.
7. *Growth rate of Gross Regional Domestic Product is derived from GRDP at constant market prices. It is obtained by subtracting the value of GRDP year n with the value of GRDP year n-1, divided by the value of GRDP year n-1 then multiplied by 100 percent. The growth rate of GRDP explains the income growth during the given period.*

**ULASAN**

Produk Domestik Regional Bruto (PDRB) adalah kumulatif nilai tambah bruto dari seluruh lapangan usaha. Namun dari hitungan-hitungan tersebut PDRB dapat diartikan sebagai kemampuan suatu wilayah untuk menghasilkan barang dan jasa dari seluruh kegiatan ekonomi yang ada, karenanya PDRB merupakan cerminan perekonomian suatu wilayah. Dimana PDRB atas dasar harga berlaku dapat digunakan untuk melihat struktur ekonomi sedangkan PDRB atas dasar harga konstan digunakan untuk melihat pertumbuhan ekonomi.

PDRB atas dasar harga berlaku Kabupaten Ogan Komering Ulu tahun 2023 terhitung sebesar 19.019,37 milliar rupiah. Angka tersebut menggambarkan besarnya nilai tambah barang dan jasa yang dihitung dengan harga di tahun 2023. Sedangkan untuk PDRB atas dasar harga konstan sebesar 11.229,12 milliar rupiah.

Pada tahun 2023, laju pertumbuhan ekonomi Kabupaten Ogan Komering Ulu adalah 5,11 sementara tahun 2022 adalah 5,60.

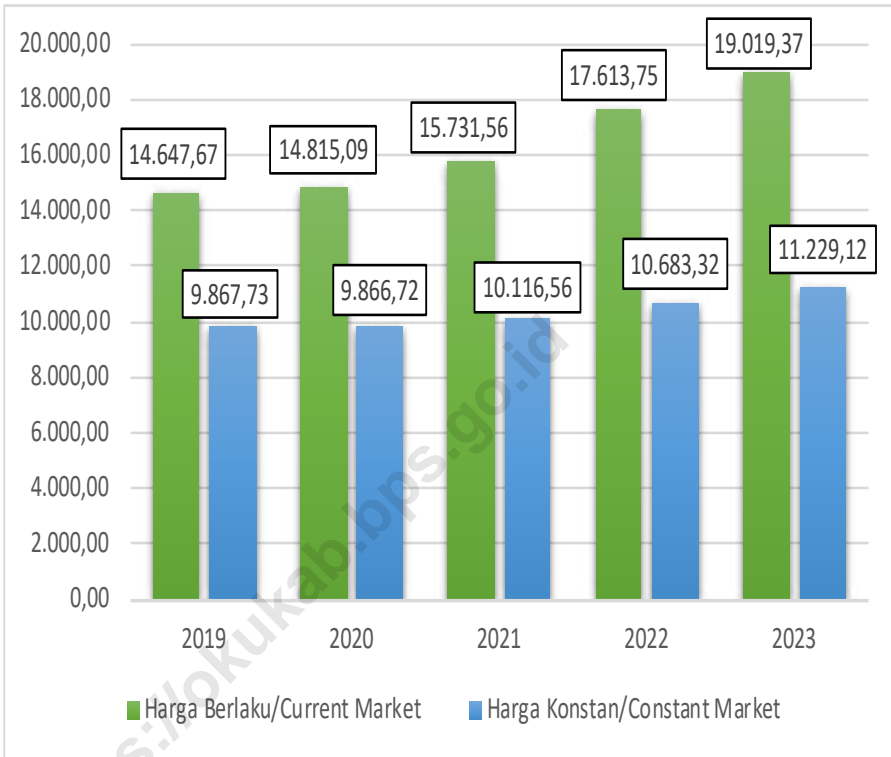
**DESCRIPTION**

*Gross Regional Domestic Products (GRDP) is gross value added of the whole field of business. But from the count – a count of a region to produce goods and services of all exiting economic activities, thus GRDP is a reflection of the economy of a region. Where GRDP at current prices can be used to view the structure of the economy, while GRDP at constant price can be used to show an economic growth.*

*GRDP at current prices Ogan Komering Ulu regency in 2023 accounted for 19.019,37 billion rupiah. This figure illustrates the valueadded goods and services calculated in 2023 prices. As for GRDP at constant prices amounted to 11.229,12 billion rupiah.*

*In 2023, economic growth Rate of Ogan Komering Ulu Regency is 5,11 then in 2022 is 5,60.*



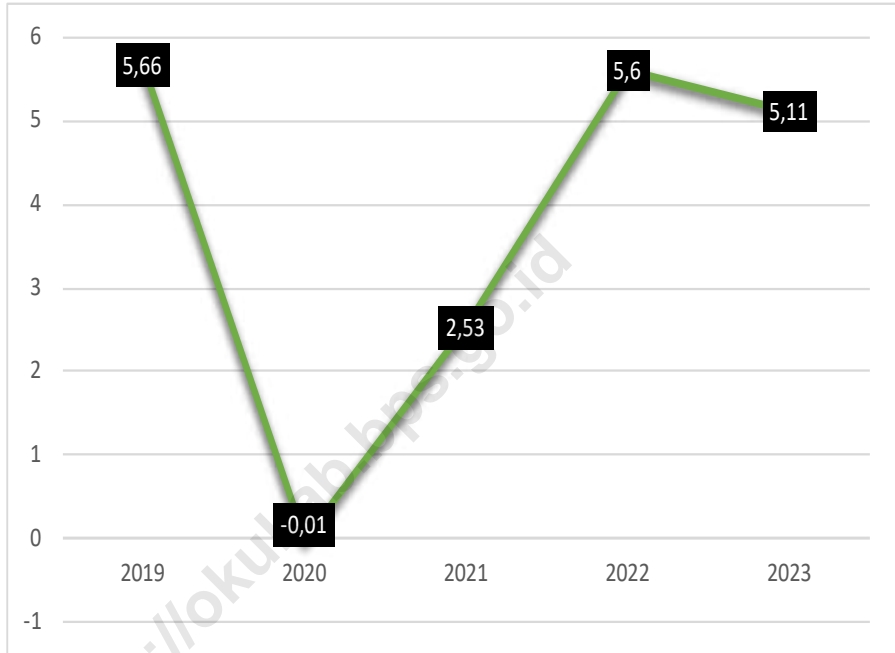


Sumber/Source: Badan Pusat Statistik, berbagai sensus, survei dan sumber lain/BPS-Statistics Indonesia, various census, survey, and other sources

**Gambar**  
**Figures** 12.1

**Produk Domestik Regional Bruto Atas Dasar Harga Berlaku dan Harga Konstan 2010 Menurut Lapangan Usaha di Kabupaten Ogan Komering Ulu (miliar rupiah), 2019–2023**

**Gross Regional Domestic Product at Current Market Prices and 2010 Constant Market Prices by Industry in Ogan Komering Ulu Regency (billion rupiahs), 2019–2023**



Sumber/Source: Badan Pusat Statistik, berbagai sensus, survei dan sumber lain/BPS-Statistics Indonesia, various census, survey, and other sources

**Gambar** 12.2  
**Figures**

**Laju Pertumbuhan Produk Domestik Regional Bruto Atas Dasar Harga Konstan 2010 Menurut Pengeluaran, 2019–2023**

**Growth Rate of Gross Regional Domestic Product at 2010 Constant Market Prices by Expenditure, 2019–2023**

**Tabel**  
**Table** 12.1.

**Produk Domestik Regional Bruto Atas Dasar Harga  
Berlaku Menurut Lapangan Usaha di Kabupaten Ogan  
Komerling Ulu (miliar rupiah), 2019–2023**  
*Gross Regional Domestic Product at Current Market Prices  
by Industry in Ogan Komerling Ulu Regency (billion rupiahs),  
2019–2023*

Lapangan Usaha/ <i>Industry</i>	2019	2020	2021	2022*	2023**
(1)	(2)	(3)	(4)	(5)	(6)
A Pertanian, Kehutanan, dan Perikanan/ <i>Agriculture, Forestry, and Fishing</i>	2.272,16	2.388,58	2.555,14	2.767,94	3.045,27
B Pertambangan dan Penggalian/ <i>Mining and Quarrying</i>	1.962,57	1.832,22	2.062,22	2.644,77	2.601,52
C Industri Pengolahan/ <i>Manufacturing</i>	2.872,62	2.926,07	3.098,12	3.423,28	3.792,45
D Pengadaan Listrik dan Gas/ <i>Electricity and Gas</i>	11,71	13,93	14,64	15,42	16,55
E Pengadaan Air; Pengelolaan Sampah, Limbah, dan Daur Ulang/ <i>Water Supply; Sewerage, Waste Management, and Remediation Activities</i>	23,94	24,99	25,85	26,49	26,71
F Konstruksi/ <i>Construction</i>	1.894,96	1.899,86	1.946,49	2.073,79	2.182,35
G Perdagangan Besar dan Eceran; Reparasi Mobil dan Sepeda Motor/ <i>Wholesale and Retail Trade; Repair of Motor Vehicles and Motorcycles</i>	2.740,73	2.789,22	2.934,75	3.303,55	3.725,32
H Transportasi dan Pergudangan/ <i>Transportation and Storage</i>	340,40	322,83	327,55	368,36	390,30
I Penyediaan Akomodasi dan Makan Minum/ <i>Accommodation and Food Service Activities</i>	423,11	414,46	453,87	524,93	596,71
J Informasi dan Komunikasi/ <i>Information and Communication</i>	121,34	140,60	151,68	163,15	177,12

Lanjutan Tabel/*Continued Table* 12.1

Lapangan Usaha/ <i>Industry</i>		2019	2020	2021	2022*	2023**
(1)		(2)	(3)	(4)	(5)	(6)
K	Jasa Keuangan dan Asuransi/ <i>Financial and Insurance Activities</i>	403,27	408,81	416,21	433,15	462,17
L	Real Estat/ <i>Real Estate Activities</i>	689,90	706,06	733,09	789,37	846,53
M,N	Jasa Perusahaan/ <i>Business Activities</i>	17,79	17,73	18,14	19,28	20,53
O	Administrasi Pemerintahan, Pertahanan, dan Jaminan Sosial Wajib/ <i>Public Administration and Defence; Compulsory Social Security</i>	263,53	282,78	290,17	304,54	327,30
P	Jasa Pendidikan/ <i>Education</i>	328,72	334,41	360,95	384,16	416,28
Q	Jasa Kesehatan dan Kegiatan Sosial/ <i>Human Health and Social Work Activities</i>	148,45	170,37	195,23	211,20	223,09
R,S,T,U	Jasa Lainnya/ <i>Other Services Activities</i>	132,47	142,19	146,46	160,36	169,17
<b>Produk Domestik Regional Bruto/<i>Gross Regional Domestic Product</i></b>		<b>14.647,67</b>	<b>14.815,09</b>	<b>15.731,56</b>	<b>17.613,75</b>	<b>19.019,37</b>

Sumber/*Source*: Badan Pusat Statistik, berbagai sensus, survei dan sumber lain/*BPS-Statistics Indonesia, various census, survey, and other sources*

**Tabel**  
**Table** 12.2

**Produk Domestik Regional Bruto Atas Dasar Harga Konstan 2010 Menurut Lapangan Usaha di Kabupaten Ogan Komering Ulu (miliar rupiah), 2019–2023**  
**Gross Regional Domestic Product at 2010 Constant Market Prices by Industry in Ogan Komering Ulu Regency (billion rupiahs), 2019–2023**

<b>Lapangan Usaha/Industry</b>	<b>2019</b>	<b>2020</b>	<b>2021</b>	<b>2022*</b>	<b>2023**</b>
(1)	(2)	(3)	(4)	(5)	(6)
A Pertanian, Kehutanan, dan Perikanan/ <i>Agriculture, Forestry, and Fishing</i>	2.280,32	2.302,57	2.335,06	2.429,35	2.552,54
B Pertambangan dan Penggalian/ <i>Mining and Quarrying</i>	1.385,19	1.351,61	1.380,99	1.433,73	1.482,94
C Industri Pengolahan/ <i>Manufacturing</i>	1.715,33	1.718,95	1.766,52	1.895,97	2.008,90
D Pengadaan Listrik dan Gas/ <i>Electricity and Gas</i>	7,93	9,19	9,43	9,75	10,35
E Pengadaan Air; Pengelolaan Sampah, Limbah, dan Daur Ulang/ <i>Water Supply; Sewerage, Waste Management, and Remediation Activities</i>	11,81	12,21	12,28	12,34	12,32
F Konstruksi/ <i>Construction</i>	1.096,88	1.097,08	1.102,64	1.145,86	1.176,38
G Perdagangan Besar dan Eceran; Reparasi Mobil dan Sepeda Motor/ <i>Wholesale and Retail Trade; Repair of Motor Vehicles and Motorcycles</i>	1.440,50	1.417,79	1.466,25	1.597,82	1.717,24
H Transportasi dan Pergudangan/ <i>Transportation and Storage</i>	174,12	162,93	164,50	176,03	181,45
I Penyediaan Akomodasi dan Makan Minum/ <i>Accommodation and Food Service Activities</i>	208,56	199,23	214,58	243,95	272,00
J Informasi dan Komunikasi/ <i>Information and Communication</i>	97,33	111,88	120,97	130,05	136,97

Lanjutan Tabel/*Continued Table 12.2*

<b>Lapangan Usaha/Industry</b>		<b>2019</b>	<b>2020</b>	<b>2021</b>	<b>2022*</b>	<b>2023**</b>
(1)		(2)	(3)	(4)	(5)	(6)
K	Jasa Keuangan dan Asuransi/ <i>Financial and Insurance Activities</i>	269,80	275,28	279,65	282,18	292,13
L	Real Estat/ <i>Real Estate Activities</i>	489,47	496,96	515,85	545,32	574,02
M,N	Jasa Perusahaan/ <i>Business Activities</i>	10,53	10,25	10,30	10,64	10,99
O	Administrasi Pemerintahan, Pertahanan, dan Jaminan Sosial Wajib/ <i>Public Administration and Defence; Compulsory Social Security</i>	205,37	212,97	217,64	224,47	234,68
P	Jasa Pendidikan/ <i>Education</i>	274,80	272,53	290,00	301,97	319,38
Q	Jasa Kesehatan dan Kegiatan Sosial/ <i>Human Health and Social Work Activities</i>	109,84	120,64	133,22	141,63	141,68
R,S,T,U	Jasa Lainnya/ <i>Other Services Activities</i>	89,94	94,63	96,68	102,25	105,13
<b>Produk Domestik Regional Bruto/<i>Gross Regional Domestic Product</i></b>		<b>9.867,73</b>	<b>9.866,72</b>	<b>10.116,56</b>	<b>10.683,32</b>	<b>11.229,12</b>

Sumber/*Source*: Badan Pusat Statistik, berbagai sensus, survei dan sumber lain/*BPS-Statistics Indonesia, various census, survey, and other sources*

**Tabel**  
**Table** 12.3

**Distribusi Persentase Produk Domestik Regional Bruto Atas Dasar Harga Berlaku Menurut Lapangan Usaha di Kabupaten Ogan Komering Ulu, 2019–2023**  
**Percentage Distribution of Gross Regional Domestic Product at Current Market Prices by Industry in Ogan Komering Ulu Regency, 2019–2023**

Lapangan Usaha/ <i>Industry</i>	2019	2020	2021	2022*	2023**
(1)	(2)	(3)	(4)	(5)	(6)
A Pertanian, Kehutanan, dan Perikanan/ <i>Agriculture, Forestry, and Fishing</i>	15,51	16,12	16,25	15,71	16,01
B Pertambangan dan Penggalian/ <i>Mining and Quarrying</i>	13,40	12,37	13,11	15,02	13,68
C Industri Pengolahan/ <i>Manufacturing</i>	19,61	19,75	19,69	19,44	19,94
D Pengadaan Listrik dan Gas/ <i>Electricity and Gas</i>	0,08	0,09	0,09	0,09	0,09
E Pengadaan Air; Pengelolaan Sampah, Limbah, dan Daur Ulang/ <i>Water Supply; Sewerage, Waste Management, and Remediation Activities</i>	0,16	0,17	0,16	0,15	0,14
F Konstruksi/ <i>Construction</i>	12,94	12,82	12,37	11,77	11,47
G Perdagangan Besar dan Eceran; Reparasi Mobil dan Sepeda Motor/ <i>Wholesale and Retail Trade; Repair of Motor Vehicles and Motorcycles</i>	18,71	18,83	18,66	18,76	19,59
H Transportasi dan Pergudangan/ <i>Transportation and Storage</i>	2,32	2,18	2,08	2,09	2,05
I Penyediaan Akomodasi dan Makan Minum/ <i>Accommodation and Food Service Activities</i>	2,89	2,80	2,89	2,98	3,14
J Informasi dan Komunikasi/ <i>Information and Communication</i>	0,83	0,95	0,96	0,93	0,93
K Jasa Keuangan dan Asuransi/ <i>Financial and Insurance Activities</i>	2,75	2,76	2,65	2,46	2,43

Lanjutan Tabel/*Continued Table* 12.3

Lapangan Usaha/ <i>Industry</i>		2019	2020	2021	2022*	2023**
(1)		(2)	(3)	(4)	(5)	(6)
L	Real Estat/ <i>Real Estate Activities</i>	4,71	4,77	4,66	4,48	4,45
M,N	Jasa Perusahaan/ <i>Business Activities</i>	0,12	0,12	0,12	0,11	0,11
O	Administrasi Pemerintahan, Pertahanan, dan Jaminan Sosial Wajib/ <i>Public Administration and Defence; Compulsory Social Security</i>	1,80	1,91	1,84	1,73	1,72
P	Jasa Pendidikan/ <i>Education</i>	2,24	2,26	2,29	2,18	2,19
Q	Jasa Kesehatan dan Kegiatan Sosial/ <i>Human Health and Social Work Activities</i>	1,01	1,15	1,24	1,20	1,17
R,S,T,U	Jasa Lainnya/ <i>Other Services Activities</i>	0,90	0,96	0,93	0,91	0,89
<b>Produk Domestik Regional Bruto/<i>Gross Regional Domestic Product</i></b>		<b>100,00</b>	<b>100,00</b>	<b>100,00</b>	<b>100,00</b>	<b>100,00</b>

Sumber/*Source*: Badan Pusat Statistik, berbagai sensus, survei dan sumber lain/*BPS-Statistics Indonesia, various census, survey, and other sources*



**Tabel**  
**Table** 12.4**Laju Pertumbuhan Produk Domestik Regional Bruto Atas Dasar Harga Konstan 2010 Menurut Lapangan Usaha di Kabupaten Ogan Komering Ulu (persen), 2019–2023**  
**Growth Rate of Gross Regional Domestic Product at 2010 Constant Market Prices by Industry in Ogan Komering Ulu Regency (percent), 2019–2023**

Lapangan Usaha/ <i>Industry</i>	2019	2020	2021	2022*	2023**
(1)	(2)	(3)	(4)	(5)	(6)
A Pertanian, Kehutanan, dan Perikanan/ <i>Agriculture, Forestry, and Fishing</i>	-0,19	0,98	1,41	4,04	5,07
B Pertambangan dan Penggalian/ <i>Mining and Quarrying</i>	4,54	-2,42	2,17	3,82	3,43
C Industri Pengolahan/ <i>Manufacturing</i>	10,80	0,21	2,77	7,33	5,96
D Pengadaan Listrik dan Gas/ <i>Electricity and Gas</i>	14,47	15,98	2,57	3,43	6,15
E Pengadaan Air; Pengelolaan Sampah, Limbah, dan Daur Ulang/ <i>Water Supply; Sewerage, Waste Management, and Remediation Activities</i>	3,46	3,39	0,60	0,48	-0,12
F Konstruksi/ <i>Construction</i>	5,98	0,02	0,51	3,92	2,66
G Perdagangan Besar dan Eceran; Reparasi Mobil dan Sepeda Motor/ <i>Wholesale and Retail Trade; Repair of Motor Vehicles and Motorcycles</i>	9,88	-1,58	3,42	8,97	7,47
H Transportasi dan Pergudangan/ <i>Transportation and Storage</i>	8,20	-6,43	0,97	7,01	3,08
I Penyediaan Akomodasi dan Makan Minum/ <i>Accommodation and Food Service Activities</i>	13,95	-4,48	7,71	13,69	11,50
J Informasi dan Komunikasi/ <i>Information and Communication</i>	8,04	14,95	8,12	7,51	5,32
K Jasa Keuangan dan Asuransi/ <i>Financial and Insurance Activities</i>	2,75	2,03	1,59	0,90	3,53

Lanjutan Tabel/*Continued Table 12.4*

Lapangan Usaha/ <i>Industry</i>		2019	2020	2021	2022*	2023**
(1)		(2)	(3)	(4)	(5)	(6)
L	Real Estat/ <i>Real Estate Activities</i>	8,61	1,53	3,80	5,71	5,26
M,N	Jasa Perusahaan/ <i>Business Activities</i>	9,15	-2,63	0,46	3,34	3,23
O	Administrasi Pemerintahan, Pertahanan, dan Jaminan Sosial Wajib/ <i>Public Administration and Defence; Compulsory Social Security</i>	3,17	3,70	2,19	3,14	4,55
P	Jasa Pendidikan/ <i>Education</i>	3,27	-0,82	6,41	4,13	5,76
Q	Jasa Kesehatan dan Kegiatan Sosial/ <i>Human Health and Social Work Activities</i>	2,57	9,83	10,42	6,31	0,04
R,S,T,U	Jasa Lainnya/ <i>Other Services Activities</i>	2,17	5,21	2,17	5,77	2,82
<b>Produk Domestik Regional Bruto/<i>Gross Regional Domestic Product</i></b>		<b>5,66</b>	<b>-0,01</b>	<b>2,53</b>	<b>5,60</b>	<b>5,11</b>

Sumber/*Source*: Badan Pusat Statistik, berbagai sensus, survei dan sumber lain/*BPS-Statistics Indonesia, various census, survey, and other sources*

**Tabel**  
**Table** 12.5

**Produk Domestik Regional Bruto Atas Dasar Harga Berlaku Menurut Jenis Pengeluaran di Kabupaten Ogan Komering Ulu (miliar rupiah), 2019–2023**  
**Gross Regional Domestic Product at Current Market Prices by Type of Expenditure in Ogan Komering Ulu Regency (billion rupiahs), 2019–2023**

<b>Jenis Pengeluaran</b> <b>Type of Expenditure</b>	<b>2019</b>	<b>2020</b>	<b>2021</b>	<b>2022*</b>	<b>2023**</b>
(1)	(2)	(3)	(4)	(5)	(6)
Pengeluaran Konsumsi Rumah Tangga <i>Household Consumption Expenditure</i>	10.120,39	10.248,21	10.691,24	12.129,56	13.151,50
Pengeluaran Konsumsi LNPRT <i>NPISH Consumption Expenditure</i>	228,49	219,09	231,49	256,63	274,36
Pengeluaran Konsumsi Pemerintah <i>Government Consumption Expenditure</i>	1.736,43	1.222,32	1.269,59	1.305,21	1.364,36
Pembentukan Modal Tetap Bruto <i>Gross Fixed Capital Formation</i>	5.629,81	5.796,09	5.825,73	6.395,33	6.585,70
Perubahan Inventori <i>Changes in Inventories</i>	- 17,34	- 65,32	- 19,27	60,80	27,69
Net Ekspor Barang dan Jasa <i>Net Exports of Goods and Services</i>	- 3.050,11	- 2.605,30	- 2.268,51	- 2.533,81	- 2.384,24
<b>Produk Domestik Regional Bruto</b> <b>Gross Regional Domestic Product</b>	<b>14.647,67</b>	<b>14.815,09</b>	<b>15.730,26</b>	<b>17.613,75</b>	<b>19.019,37</b>

Sumber/Source: Badan Pusat Statistik, berbagai sensus, survei dan sumber lain/BPS-Statistics Indonesia, various census, survey, and other sources

**Tabel**  
**Table** 12.6**Produk Domestik Regional Bruto Atas Dasar Harga Konstan 2010 Menurut Jenis Pengeluaran di Kabupaten Ogan Komering Ulu (miliar rupiah), 2019–2023**  
**Gross Regional Domestic Product at 2010 Constant Market Prices by Type of Expenditure in Ogan Komering Ulu Regency (billion rupiahs), 2019–2023**

<b>Jenis Pengeluaran</b> <b>Type of Expenditure</b>	<b>2019</b>	<b>2020</b>	<b>2021</b>	<b>2022*</b>	<b>2023**</b>
(1)	(2)	(3)	(4)	(5)	(6)
Pengeluaran Konsumsi Rumah Tangga <i>Household Consumption Expenditure</i>	6.441,33	6.406,41	6.487,09	6.871,10	7.251,88
Pengeluaran Konsumsi LNPRT <i>NPISH Consumption Expenditure</i>	166,63	160,85	163,73	169,41	176,16
Pengeluaran Konsumsi Pemerintah <i>Government Consumption Expenditure</i>	958,23	673,45	675,97	689,00	707,84
Pembentukan Modal Tetap Bruto <i>Gross Fixed Capital Formation</i>	3.721,14	3.779,41	3.621,97	3.562,69	3.592,24
Perubahan Inventori <i>Changes in Inventories</i>	- 8,00	- 52,00	- 14,01	55,74	21,38
Net Ekspor Barang dan Jasa <i>Net Exports of Goods and Services</i>	- 1.411,61	- 1.101,40	- 818,20	- 664,62	- 520,38
<b>Produk Domestik Regional Bruto</b> <b>Gross Regional Domestic Product</b>	<b>9.867,73</b>	<b>9.866,72</b>	<b>10.116,56</b>	<b>10.683,32</b>	<b>11.229,12</b>

Sumber/Source: Badan Pusat Statistik, berbagai sensus, survei dan sumber lain/BPS-Statistics Indonesia, various census, survey, and other sources

**Tabel**  
**Table** 12.7**Distribusi Persentase Produk Domestik Regional Bruto Atas Dasar Harga Berlaku Menurut Pengeluaran, 2019–2023**  
**Percentage Distribution of Gross Regional Domestic Product at Current Prices by Expenditure, 2019–2023**

<b>Jenis Pengeluaran</b> <b>Type of Expenditure</b>	<b>2019</b>	<b>2020</b>	<b>2021</b>	<b>2022<sup>x</sup></b>	<b>2023<sup>xx</sup></b>
(1)	(2)	(3)	(4)	(5)	(6)
Pengeluaran Konsumsi Rumah Tangga <i>Household Consumption Expenditure</i>	69,09	69,17	67,97	68,86	69,15
Pengeluaran Konsumsi LNPRT <i>NPISH Consumption Expenditure</i>	1,56	1,48	1,47	1,46	1,44
Pengeluaran Konsumsi Pemerintah <i>Government Consumption Expenditure</i>	11,85	8,25	8,07	7,41	7,17
Pembentukan Modal Tetap Bruto <i>Gross Fixed Capital Formation</i>	38,43	39,12	37,04	36,31	34,63
Perubahan Inventori <i>Changes in Inventories</i>	-0,12	-0,44	-0,12	0,35	0,15
Net Ekspor Barang dan Jasa <i>Net Exports of Goods and Services</i>	-20,82	-17,59	-14,42	-14,39	-12,54
<b>Produk Domestik Regional Bruto</b> <b>Gross Regional Domestic Product</b>	<b>100,00</b>	<b>100,00</b>	<b>100,00</b>	<b>100,00</b>	<b>100,00</b>

Sumber/Source: BPS, berbagai sensus, survei dan sumber lain/BPS-Statistics Indonesia, various census, survey, and other sources

**Tabel**  
**Table** 12.8**Laju Pertumbuhan Produk Domestik Regional Bruto Atas Dasar Harga Konstan 2010 Menurut Pengeluaran, 2019–2023**  
**Growth Rate of Gross Regional Domestic Product at 2010 Constant Market Prices by Expenditure, 2019–2023**

<b>Jenis Pengeluaran</b> <b>Type of Expenditure</b>	<b>2019</b>	<b>2020</b>	<b>2021</b>	<b>2022<sup>x</sup></b>	<b>2023<sup>xx</sup></b>
(1)	(2)	(3)	(4)	(5)	(6)
Pengeluaran Konsumsi Rumah Tangga <i>Household Consumption Expenditure</i>	3,96	- 0,54	1,26	5,92	5,54
Pengeluaran Konsumsi LNPRT <i>NPISH Consumption Expenditure</i>	8,92	- 3,47	1,79	3,47	3,98
Pengeluaran Konsumsi Pemerintah <i>Government Consumption Expenditure</i>	8,34	- 29,72	0,37	1,93	2,73
Pembentukan Modal Tetap Bruto <i>Gross Fixed Capital Formation</i>	0,50	1,57	- 4,17	- 1,64	0,83
Perubahan Inventori <i>Changes in Inventories</i>	- 103,52	549,63	- 73,06	- 497,95	- 61,64
Net Ekspor Barang dan Jasa <i>Net Exports of Goods and Services</i>	- 22,62	- 21,98	- 25,71	- 18,77	- 21,70
<b>Produk Domestik Regional Bruto</b> <b>Gross Regional Domestic Product</b>	<b>5,66</b>	<b>- 0,01</b>	<b>2,53</b>	<b>5,60</b>	<b>5,11</b>

Sumber/Source: BPS, berbagai sensus, survei dan sumber lain/BPS-Statistics Indonesia, various census, survey, and other sources

# BAB 13

CHAPTER

## PERBANDINGAN ANTAR KABUPATEN/KOTA

REGENCY/MUNICIPAL COMPARISON

# IPM

INDEKS PEMBANGUNAN MANUSIA

Human Development Index

: 73,17

## Jumlah Penduduk Miskin

Total Poor Population

# 44 Ribu



## Jumlah

## Penduduk

Total Population

# 379 Ribu







## PENJELASAN TEKNIS

1. **Indeks Pembangunan Manusia (IPM)** menjelaskan bagaimana penduduk dapat mengakses hasil pembangunan dalam memperoleh pendapatan, kesehatan, pendidikan dan sebagainya. IPM diperkenalkan oleh UNDP pada tahun 1990 dan dipublikasikan secara berkala dalam laporan tahunan Human Development Report (HDR). IPM dibentuk oleh 3 (tiga) dimensi dasar: Umur panjang dan hidup sehat; pengetahuan; dan standar hidup layak.
2. **Penduduk miskin** adalah penduduk yang memiliki rata-rata pengeluaran per kapita per bulan di bawah Garis Kemiskinan.
3. **Rumah tangga** adalah seseorang atau sekelompok orang yang mendiami sebagian atau seluruh bangunan fisik/sensus dan biasanya tinggal bersama serta pengelolaan makan dari satu dapur.
4. **Indeks Kemahalan Konstruksi (IKK)** digunakan sebagai *proxy* untuk mengukur tingkat kesulitan geografis suatu daerah, semakin sulit letak geografis suatu daerah maka semakin tinggi pula tingkat harga di daerah tersebut.

## TECHNICAL NOTES

1. **The Human Development Index (HDI)** explains how people can access development results in obtaining income, health, education and so forth. HDI was introduced by United Nations Development Programme (UNDP) in 1990 and published periodically in the annual report of the Human Development Report. HDI was formed by three basic dimensions: a long and healthy life; knowledge; and a decent standard of living.
2. A person whose expenditure per capita per month is below the poverty line is considered to be poor.
3. **Household** is an individual or group of people living in a physical/census building unit or part of it and usually commit on a common provision for food and other essentials of living.
4. **Constructon Cost Index** is used as a proxy of geographical adversity of a region, where the more difficult the geographical location, the higher price level in the area.

**ULASAN**

Berdasarkan hasil proyeksi penduduk interim 2021-2023, jumlah penduduk di Provinsi Sumatera Selatan tahun 2023 mencapai 8,74 juta jiwa. Dari jumlah tersebut sekitar 4,34 persen bermukim di Kabupaten Ogan Komering Ulu dan 95,66 persen tersebar di 17 kabupaten/kota lainnya.

Dalam bidang ekonomi, laju pertumbuhan PDRB ADHK Sumatera Selatan tahun 2023 mencapai 5,08 persen, pertumbuhan tertinggi di Kabupaten Muara Enim yang mencapai 8,58 persen dan Kabupaten Ogan Komering Ulu dengan laju pertumbuhan sebesar 5,11 persen.

Jumlah penduduk miskin di Provinsi Sumatera Selatan pada tahun 2023 sebanyak 1,04 juta jiwa dimana 4,22 persen terletak di Kabupaten Ogan Komering Ulu. Jumlah penduduk miskin terbanyak berada di Kota Palembang yaitu 179 ribu jiwa.

Dari sisi pembangunan manusia, Indeks Pembangunan Manusia tahun 2023 menempatkan Kabupaten Ogan Komering Ulu di peringkat kelima secara provinsi yaitu 73,17.


**DESCRIPTION**

*Based on the results of the interim population projection 2021-2023, the population of Sumatera Selatan in 2023 reached 8,74 million people. Of these, about 4,34 percent of which inhabit in Ogan Komering Ulu Regency and 95,66 percent is spread in 17 regency/ municipality.*

*In terms of the economy, Sumatera Selatan rate of growth of GRDP at constant 2010 prices about 5,08 percent in 2023. The highest rate of growth of GRDP is Muara Enim Regency with 8,58 percent and Ogan Komering Ulu Regency with 5,11 percent.*

*The number of poor population in Sumatera Selatan province in 2023 was 1,04 million people of which 4,22 percent are located in Ogan Komering Ulu Regency. The largest number of poor population is in Palembang Municipality which is 179 thousand people.*

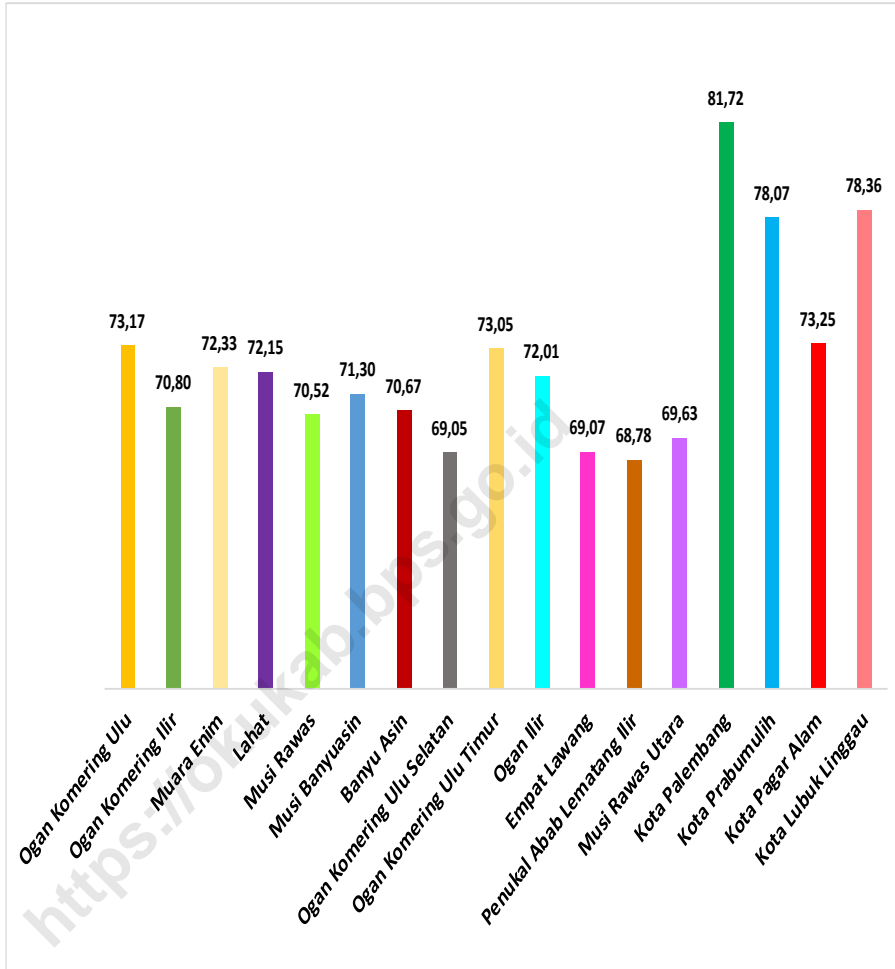
*In terms of human development, the Human Development Index in 2023, placed Ogan Komering Ulu Regency ranked fifth in Sumatera Selatan Province with 73,17.*



Sumber/Source : BPS, Survei Sosial Ekonomi Nasional (Susenas)/BPS-Statistics Indonesia, National Socioeconomic Survey

**Gambar**  
**Figures** 13.1

**Persentase Penduduk Miskin Menurut Kabupaten/Kota di  
Provinsi Sumatera Selatan, 2023**  
*Percentage of Poor Population by Regency/Municipality in  
Sumatera Selatan Province, 2023*



Sumber/Source : BPS, Seri Publikasi Indeks Pembangunan Manusia Provinsi Sumatera Selatan/BPS-Statistics Indonesia, Series of Publication of Human Development Index in Sumatera Selatan Province

**Gambar** 13.2  
**Figures**

**Indeks Pembangunan Manusia Menurut Kabupaten/Kota di Provinsi Sumatera Selatan, 2023**  
**Human Development Index by Regency/ City in Sumatera Selatan Province, 2023**

**Tabel**  
**Table** 13.1

**Jumlah Penduduk Menurut Kabupaten/Kota di Provinsi Sumatera Selatan, 2019–2023**  
**Population by Regency/Municipality in Sumatera Selatan Province, 2019–2023**

<b>Kabupaten/Kota</b> <b>Regency/Municipality</b>	<b>2019<sup>1</sup></b>	<b>2020<sup>2</sup></b>	<b>2021<sup>3</sup></b>	<b>2022<sup>3</sup></b>	<b>2023<sup>3</sup></b>
(1)	(2)	(3)	(4)	(5)	(6)
<b>Kabupaten/Regency</b>					
Ogan Komering Ulu	368.756	366.693	370.955	375.104	379.130
Ogan Komering Ilir	832.151	767.009	777.396	787.528	797.429
Muara Enim	637.556	611.133	618.844	626.405	633.779
Lahat	409.348	428.679	434.132	439.554	444.949
Musi Rawas	405.175	394.606	399.094	403.466	407.694
Musi Banyuasin	649.085	620.435	628.614	636.606	644.386
Banyuasin	857.097	838.337	850.393	862.365	874.210
OKU Selatan	363.004	407.676	413.246	418.752	424.190
OKU Timur	677.080	648.224	655.056	661.660	668.035
Ogan Ilir	429.595	415.445	420.679	425.885	431.043
Empat Lawang	250.465	331.016	334.879	338.584	342.178
Penukal Abab Lematang Ilir	190.062	194.263	197.122	199.932	202.681
Musi Rawas Utara	192.540	188.240	190.895	193.454	195.962
<b>Kota/City</b>					
Palembang	1.674.243	1.666.574	1.680.383	1.693.682	1.706.371
Prabumulih	188.669	192.522	195.289	198.004	200.673
Pagar Alam	139.192	143.455	144.972	146.427	147.836
Lubuk Linggau	233.178	233.449	236.664	239.854	242.976
<b>Sumatera Selatan</b>	<b>8.497.196</b>	<b>8.447.756</b>	<b>8.548.613</b>	<b>8.647.262</b>	<b>8.743.522</b>

Catatan/Note: <sup>1</sup> Badan Pusat Statistik, Proyeksi Penduduk Indonesia 2015–2045 (Proyeksi Penduduk Hasil SUPAS 2015)/BPS-Statistics Indonesia, 2015–2045 Indonesian Population Projection (Population Projection Result of 2015 SUPAS)

<sup>2</sup> Badan Pusat Statistik, Proyeksi Interim SP 2020 (Pertengahan tahun/Juni)/ BPS-Statistics Indonesia, Interim projection result of 2020 Population Census (mid year/June)

<sup>3</sup> Badan Pusat Statistik, Proyeksi hasil SP 2020/ BPS-Statistics Indonesia, Projection of 2020 Population Census Results

Sumber/Source: Badan Pusat Statistik Provinsi Sumatera Selatan/BPS-Statistics of Sumatera Selatan Province

**Tabel**  
**Table** 13.2**Laju Pertumbuhan Produk Domestik Regional Bruto Atas Dasar Harga Konstan 2010 Menurut Kabupaten/Kota di Provinsi Sumatera Selatan (persen), 2019–2023**  
**Rate of Growth of Gross Regional Domestic Products at 2010 Constant Market Prices by Regency/Municipality in Sumatera Selatan Province (percent), 2019–2023**

<b>Kabupaten/Kota</b> <b>Regency/Municipality</b>	<b>2019<sub>xx</sub></b>	<b>2020<sub>xx</sub></b>	<b>2021<sub>xx</sub></b>	<b>2022<sub>xx</sub></b>	<b>2023<sub>xx</sub></b>
(1)	(2)	(3)	(4)	(5)	(6)
<b>Kabupaten/Regency</b>					
Ogan Komering Ulu	5,66	- 0,01	2,53	5,60	5,11
Ogan Komering Ilir	5,08	0,24	3,37	5,18	5,02
Muara Enim	7,02	0,03	6,40	8,39	8,58
Lahat	5,62	0,36	4,79	6,90	6,73
Musi Rawas	5,87	0,23	2,33	4,06	4,03
Musi Banyuasin	4,57	- 0,04	3,42	4,27	4,51
Banyuasin	5,22	0,13	3,84	5,32	5,06
OKU Selatan	5,08	0,37	4,20	4,84	4,18
OKU Timur	5,80	0,37	4,69	5,44	5,05
Ogan Ilir	5,19	0,14	3,77	5,06	4,71
Empat Lawang	3,62	0,09	3,82	4,95	4,27
Penukal Abab Lematang Ilir	6,16	0,28	2,18	4,43	4,66
Musi Rawas Utara	4,15	0,37	2,39	4,47	4,34
<b>Kota/City</b>					
Palembang	5,86	- 0,28	3,11	5,25	5,12
Prabumulih	5,61	- 0,18	3,05	5,06	4,80
Pagar Alam	3,51	0,02	4,39	4,93	4,35
Lubuk Linggau	5,68	- 0,13	3,15	4,51	4,44
<b>Sumatera Selatan</b>	<b>5,69</b>	<b>- 0,11</b>	<b>3,58</b>	<b>5,23</b>	<b>5,08</b>

Catatan/Note: xx Angka sangat sementara/ Very preliminary figures

Sumber/Source: Badan Pusat Statistik dan sumber lain/BPS-Statistics Indonesia and other sources

**Tabel**  
**Table** 13.3**Jumlah Penduduk Miskin Menurut Kabupaten/Kota di  
Provinsi Sumatera Selatan (ribu), 2019–2023**  
**Number of Poor Population by Regency/Municipality in  
Sumatera Selatan Province (thousand), 2019–2023**

Kabupaten Regency	2019	2020	2021	2022	2023
(1)	(2)	(3)	(4)	(5)	(6)
<b>Kabupaten/Regency</b>					
Ogan Komering Ulu	46,84	47,30	47,50	44,20	44,11
Ogan Komering Ilir	124,14	123,34	124,78	113,79	114,48
Muara Enim	78,75	79,27	80,40	73,53	73,24
Lahat	65,03	65,75	68,40	65,39	63,36
Musi Rawas	53,82	54,95	57,46	55,80	59,75
Musi Banyuasin	105,83	105,38	105,23	102,24	101,63
Banyuasin	96,55	96,27	94,08	88,55	85,88
OKU Selatan	37,92	39,50	41,23	39,61	39,30
OKU Timur	70,40	71,10	72,89	69,69	69,91
Ogan Ilir	57,06	57,97	60,50	54,55	59,33
Empat Lawang	30,68	31,89	34,11	31,06	30,78
Penukal Abab Lematang Ilir	25,47	24,17	25,10	23,14	21,72
Musi Rawas Utara	36,63	37,75	39,50	36,65	36,68
<b>Kota/City</b>					
Palembang	180,67	182,61	194,12	181,65	179,45
Prabumulih	21,62	21,83	23,60	22,12	22,33
Pagar Alam	12,37	12,71	13,27	12,05	12,73
Lubuk Linggau	29,98	29,80	31,61	30,68	31,02
<b>Sumatera Selatan</b>	<b>1.073,74</b>	<b>1.081,59</b>	<b>1.113,76</b>	<b>1.044,69</b>	<b>1.045,68</b>

Sumber/Source: Badan Pusat Statistik, Survei Sosial Ekonomi Nasional/BPS-Statistics Indonesia, National Socioeconomic Survey

**Tabel**  
**Table** 13.4**Indeks Pembangunan Manusia Menurut Kabupaten/Kota  
di Provinsi Sumatera Selatan, 2020–2023**  
*Human Development Index by Regency/Municipality in  
Sumatera Selatan Province, 2020–2023*

<b>Kabupaten Regency</b>	<b>2020</b>	<b>2021</b>	<b>2022</b>	<b>2023</b>
(1)	(2)	(3)	(4)	(5)
<b>Kabupaten/Regency</b>				
Ogan Komering Ulu	71,50	71,79	72,41	73,17
Ogan Komering Ilir	68,96	69,33	70,17	70,80
Muara Enim	70,84	70,95	71,52	72,33
Lahat	70,48	70,62	71,45	72,15
Musi Rawas	69,05	69,26	70,04	70,52
Musi Banyuasin	69,83	70,25	70,73	71,30
Banyuasin	68,76	69,15	69,95	70,67
OKU Selatan	67,81	67,85	68,33	69,05
OKU Timur	71,37	71,68	72,33	73,05
Ogan Ilir	70,29	70,40	71,20	72,01
Empat Lawang	67,64	67,77	68,39	69,07
Penukal Abab Lematang Ilir	66,84	67,03	67,89	68,78
Musi Rawas Utara	67,48	67,94	68,76	69,63
<b>Kota/City</b>				
Palembang	80,08	80,46	81,19	81,72
Prabumulih	76,19	76,30	77,14	78,07
Pagar Alam	71,10	71,47	72,40	73,25
Lubuk Linggau	76,99	77,09	77,71	78,36
<b>Sumatera Selatan</b>	<b>71,62</b>	<b>71,83</b>	<b>72,48</b>	<b>73,18</b>

Sumber/Source: Badan Pusat Statistik, Seri Berita Resmi Statistik Indeks Pembangunan Manusia/BPS-Statistics Indonesia, Series of Press Releases of Human Development Index



**Tabel** 13.5  
**Table**

**Jumlah Rumah Tangga Menurut Kabupaten/Kota di  
Provinsi Sumatera Selatan, 2019–2023**  
**Number of Households by Regency/Municipality in  
Sumatera Selatan Province, 2019–2023**

<b>Kabupaten/Kota Regency/Municipality</b>	<b>2019<sup>1</sup></b>	<b>2020<sup>2</sup></b>	<b>2021<sup>3</sup></b>	<b>2022<sup>3</sup></b>	<b>2023<sup>3</sup></b>
(1)	(2)	(3)	(4)	(5)	(6)
<b>Kabupaten/Regency</b>					
Ogan Komering Ulu	88.737	88.229	99.401	100.511	101.565
Ogan Komering Ilir	211.986	195.661	216.366	219.144	221.358
Muara Enim	152.464	146.267	163.377	165.371	167.291
Lahat	103.534	108.409	120.350	121.834	123.084
Musi Rawas	102.578	99.899	113.957	115.209	116.464
Musi Banyuasin	158.240	151.322	171.834	174.006	175.973
Banyuasin	209.944	204.455	225.067	228.236	231.369
OKU Selatan	96.037	107.505	112.039	113.534	115.039
OKU Timur	173.033	165.850	184.430	186.283	188.002
Ogan Ilir	103.676	100.306	114.402	115.822	117.281
Empat Lawang	58.364	76.966	94.500	95.542	96.503
Penukal Abab Lematang Ilir	45.451	46.447	50.595	51.325	52.136
Musi Rawas Utara	48.745	47.691	53.081	53.793	54.490
<b>Kota/City</b>					
Palembang	377.927	375.475	435.183	438.623	441.912
Prabumulih	45.830	46.739	53.156	53.895	54.643
Pagar Alam	34.843	35.887	41.025	41.428	41.725
Lubuk Linggau	55.362	55.391	62.862	63.700	64.398
<b>Sumatera Selatan</b>	<b>2.066.751</b>	<b>2.052.499</b>	<b>2.311.625</b>	<b>2.338.256</b>	<b>2.363.233</b>

Catatan/Note: <sup>1</sup> Badan Pusat Statistik, Proyeksi Penduduk Indonesia 2015–2045 (Proyeksi Penduduk Hasil SUPAS 2015)/BPS-Statistics Indonesia, 2015–2045 Indonesian Population Projection (Population Projection Result of 2015 SUPAS)

<sup>2</sup> Badan Pusat Statistik, Proyeksi Interim SP 2020 (Pertengahan tahun/Juni)/ BPS-Statistics Indonesia, Interim projection result of 2020 Population Census (mid year/June)

<sup>3</sup> Badan Pusat Statistik, Proyeksi hasil SP 2020/ BPS-Statistics Indonesia, Projection of 2020 Population Census Results

Sumber/Source: Badan Pusat Statistik Provinsi Sumatera Selatan/BPS-Statistics of Sumatera Selatan Province

**Tabel**  
**Table** 13.6**Indeks Kemahalan Konstruksi Menurut Kabupaten/Kota  
di Provinsi Sumatera Selatan, 2019–2023**  
**Construction Cost Index by Regency/Municipality in  
Sumatera Selatan Province, 2019–2023**

<b>Kabupaten/Kota Regency/Municipality</b>	<b>2019</b>	<b>2020</b>	<b>2021</b>	<b>2022</b>	<b>2023</b>
(1)	(2)	(3)	(4)	(5)	(6)
<b>Kabupaten/Regency</b>					
Ogan Komering Ulu	90,50	89,99	89,09	83,43	84,03
Ogan Komering Ilir	95,05	91,88	92,97	95,08	91,53
Muara Enim	98,92	99,75	97,76	98,06	96,50
Lahat	93,52	88,97	87,36	86,89	85,61
Musi Rawas	93,55	91,85	92,52	91,98	91,73
Musi Banyuasin	95,47	95,12	94,21	96,79	95,02
Banyuasin	97,96	93,58	93,33	94,37	94,08
OKU Selatan	88,22	90,56	91,00	90,29	90,69
OKU Timur	98,37	97,04	96,28	93,59	90,74
Ogan Ilir	92,50	91,01	90,39	92,37	90,21
Empat Lawang	92,27	89,30	87,16	88,15	88,43
Penukal Abab Lematang Ilir	100,33	98,95	99,20	95,64	95,23
Musi Rawas Utara	94,12	91,18	88,65	90,17	93,73
<b>Kota/City</b>					
Palembang	90,52	88,85	86,44	89,45	90,00
Prabumulih	95,10	95,36	91,42	93,96	91,29
Pagar Alam	99,63	97,68	96,98	95,67	95,09
Lubuk Linggau	91,49	86,04	83,71	90,03	90,80
<b>Sumatera Selatan</b>	<b>94,50</b>	<b>92,69</b>	<b>91,58</b>	<b>92,04</b>	<b>91,39</b>

Sumber/Source: Badan Pusat Statistik/BPS-Statistics Indonesia

**DAFTAR PUSTAKA**  
**REFERENCES**

- Badan Pusat Statistik. 2023. *Proyeksi Penduduk Indonesia 2020–2050 Hasil Sensus Penduduk 2020*. Jakarta.
- Badan Pusat Statistik. 2023. *Buku Pedoman Pencacahan Sakernas Agustus 2023*. Jakarta: BPS.
- Badan Pusat Statistik. 2023. *Buku Pedoman Pemeriksaan Sakernas Agustus 2023*. Jakarta: BPS.
- Badan Pusat Statistik. 2023. *Buku Kode Sakernas Agustus 2023*. Jakarta: BPS.
- Badan Pusat Statistik & Kementerian Pertanian. 2015. *Pedoman Pengumpulan Data Statistik Pertanian (SP) Tanaman Pangan 2015*. Jakarta: Badan Pusat Statistik.

<https://okukab.bps.go.id>





**ST 2023**

**SENSUS PERTANIAN**  
**CENSUS OF AGRICULTURE**

**BerAKHLAK**

Berorientasi Pelayanan Akuntabel Kompeten  
Harmonis Loyal Adaptif Kolaboratif

**# bangga  
melayani  
bangsa**

**DATA**

**MENCERDASKAN BANGSA**

*Enlighten The Nation*



**BADAN PUSAT STATISTIK**  
**KABUPATEN OGAN KOMERIN ULU**  
**BPS-Statistics of Ogan Komerin Ulu Regency**

Jl. Dr. Moh. Hatta No. 987A Ogan Komerin Ulu 32111  
Telp.: (0735) 320259, E-mail: bps1601@bps.go.id  
Homepage: <http://www.okukab.bps.go.id>

