

Katalog: 1102001.7104041

**Kecamatan**  
**BEO UTARA DALAM ANGKA**  
*Beo Utara Subdistric in Figures*

**2020**



**BADAN PUSAT STATISTIK**  
**KABUPATEN KEPULAUAN TALAUD**  
*Statistic of Kepulauan Talaud Regency*

**Kecamatan**  
**BEO UTARA DALAM ANGKA**  
*Beo Utara Subdistric in Figures*

**2020**



# **Kecamatan Beo Utara Dalam Angka**

## **Beo Utara Subdistrictin Figures**

### **2020**

ISSN: 2548-2645

No. Publikasi/*Publication Number*: 71040.2022

Katalog/*Catalog*: 1102001.7104041

Ukuran Buku/*Book Size*: 14,8 cm x 21 cm

Jumlah Halaman/*Number of Pages* : xxii + 94 halaman /*pages*

Naskah/*Manuscript*:

Badan Pusat Statistik Kabupaten Kepulauan Talaud  
*BPS-Statistics of Kepulauan Talaud Regency*

Penyunting/*editing*:

Badan Pusat Statistik Kabupaten Kepulauan Talaud  
*BPS-Statistics of Kepulauan Talaud Regency*

Gambar Kover oleh/*Cover Designed by*:

Seksi Integrasi Pengolahan dan Diseminasi Statistik  
*Integrated Data Processing and Statistical Dissemination Section*

Diterbitkan oleh/*Published by*:

© BPS Kabupaten Kepulauan Talaud/*BPS-Statistics of Kepulauan Talaud Regency*

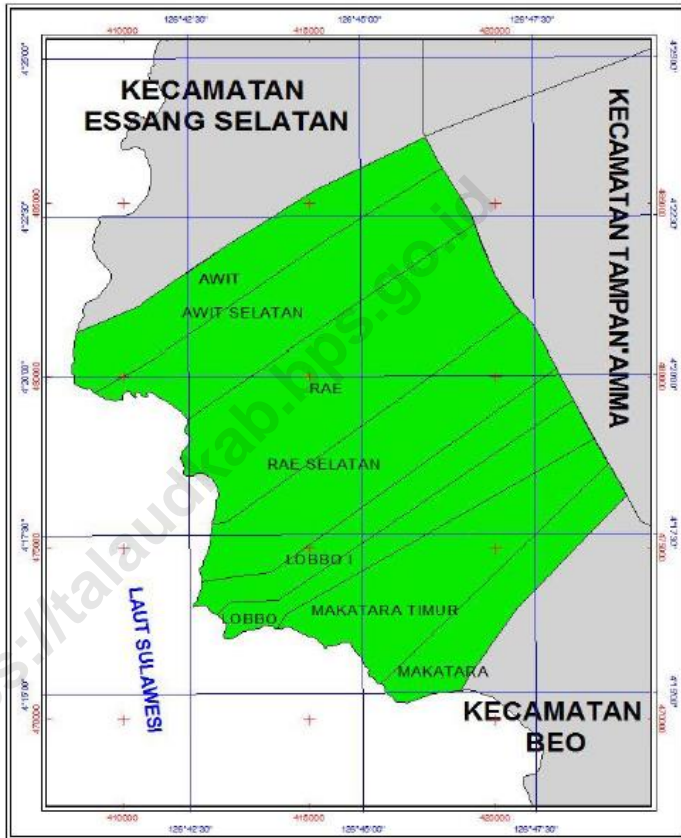
Dicetak oleh/*Printed by*:

CV Bahu Bahtera Indah

**Dilarang mengumumkan, mendistribusikan, mengomunikasikan, dan/atau  
menggandakan sebagian atau seluruh isi buku ini untuk tujuan komersial tanpa izin  
tertulis dari Badan Pusat Statistik**

*Prohibited to announce, distribute, communicate, and/or copy part or all of this book  
for commercial purpose without permission from BPS-Statistics Indonesia*

**PETA WILAYAH KECAMATAN BEO UTARA**  
*MAP OF BEO UTARA SUBDISTRICT*  
**Kecamatan Beo Utara**







## KATA PENGANTAR

Kecamatan Beo Utara Dalam Angka 2020 merupakan publikasi tahunan yang diterbitkan oleh BPS Kabupaten Kepulauan Talaud. Publikasi ini menyajikan dan memberikan gambaran tentang keadaan geografis, ciri-ciri dan keadaan sosial ekonomi penduduk, serta keadaan sosial perekonomian kecamatan.

Publikasi ini dapat terwujud berkat kerja sama dan bantuan dari berbagai pihak baik instansi pemerintah maupun swasta. Kepada semua pihak yang telah memberikan bantuan disampaikan penghargaan dan terima kasih yang sebesar-besarnya.

Walaupun publikasi ini telah disiapkan sebaik-baiknya, namun disadari masih ada kekurangan dan kesalahan yang terjadi. Untuk perbaikan publikasi ini, tanggapan dan saran yang bersifat konstruktif dari para pemakai sangat diharapkan.

Beo Utara, September 2020

Penyusun

Yulita Liroga



## **PREFACE**

*Beo Utara Subdistrict in Figures 2020 is an annual publication published by BPS Regency of Kepulauan Talaud. This publication presents and provides an overview of the geographical conditions, characteristics and socioeconomic conditions of the population and the socioeconomic conditions of the subdistrict.*

*This comprehensive publication has been made possible with the assistance and contribution from several governmental institutions and private organizations. To all parties who have been involved in the preparation of this publication, We would like to express our sincerest appreciation and gratitude.*

*Although this publication has been prepared as well as possible, but it is realized there are still shortcomings and errors that occur. To improve this publication, comments and constructive suggestions are always welcome.*

*Beo Utara, September 2020*

*Compiler*

*Yulita Liroga*

## DAFTAR ISI/CONTENTS

	halaman page
Peta Wilayah Kecamatan Beo Utara.....	iii
<i>Map Of Beo Utara Subdistrict</i> .....	iii
Kata Pengantar.....	v
<i>Preface</i> .....	vi
Daftar Isi/ <i>Contents</i> .....	vii
Daftar Tabel/ <i>List Of Tables</i> .....	ix
Daftar Gambar/ <i>List Of Figures</i> .....	xix
Penjelasan Umum/ <i>Explanatory Notes</i> .....	xxi
1 Keadaan Geografi/ <i>Geography Condition</i> .....	1
1.1 Keadaan Geografi/ <i>Geography Condition</i> .....	4
2 Pemerintahan/ <i>Government</i> .....	7
2.1 Wilayah Administratif/ <i>Administrative Area</i> .....	9
2.2 Sumber Daya Manusia/ <i>Human Resources</i> .....	10
3 Kependudukan Dan Ketenagakerjaan/ <i>Population And Employment</i> .....	15
3.1 Penduduk/ <i>Population</i> .....	17
3.2 Ketenagakerjaan/ <i>Employment</i> .....	21
4 Sosial Dan Kesejahteraan Rakyat/ <i>Social And Welfare</i> .....	23
4.1 Pendidikan/ <i>Education</i> .....	25
4.2 Kesehatan/ <i>Health</i> .....	29
4.3 Agama Dan Sosial Lainnya/ <i>Religion And Other Social Affairs</i> .....	31
5 Pertanian, Peternakan, dan perikanan/ <i>Agriculture, Livestock And Fishery</i> 35	
5.1 Hortikultura/ <i>Horticulture</i> .....	37
5.2 Perkebunan/ <i>Estate Crops</i> .....	43
5.3 Peternakan/ <i>Livestock</i> .....	45
5.4 Perikanan/ <i>Fishery</i> .....	47
6 Pariwisata/ <i>Tourism</i> .....	49
6.1 Pariwisata/ <i>Tourism</i> .....	51



7	Potensi Desa/ <i>Village Potential</i> .....	53
7.1	Potensi Desa/ <i>Village Potential</i> .....	55

<https://talaudkab.bps.go.id>

## DAFTAR TABEL/LIST OF TABLES

halaman  
page

### 1 Keadaan Geografi/*Geography Condition*

#### 1.1 Keadaan Geografi/*Geography Condition*

- 1.1.1 Luas Wilayah Menurut Desa/Kelurahan Di Kecamatan Beo Utara, 2019/*Total Area By Rural Village/Urban Village In Beo Utara Subdistrict, 2019* 4
- 1.1.2 Jarak Desa/Kelurahan Ke Ibukota Kecamatan Beo Utara, 2019/*The Distance Of Rural Village/Urban Village To The Capital Of Beo Utara Subdistrict, 2019* 5

### 2 Pemerintahan/*Government*

#### 2.1 Wilayah Administratif/*Administrative Area*

- 2.1.1 Jumlah Sls Menurut Desa/Kelurahan Di Kecamatan Beo Utara, 2019/*Number Of Sls By Rural Village/Urban Villagein Beo Utara Subdistrict, 2019* 9

#### 2.2 Sumber Daya Manusia/*Human Resources*

- 2.2.1 Komposisi Personel Kantor Camat Di Kecamatan Beo Utara, 2019/*Personel Compotition Of Subdistrict Office In Beo Utara Subdistrict, 2019* 10
- 2.2.2 Nama Kepala Desa/Lurah Dan Sekretaris Desa/Lurah Di Kecamatan Beo Utara, 2019/*Name Of Rural/Urban Villages Chief And Rural/Urban Villagessecretary In Beo Utara Subdistrict, 2019* 11
- 2.2.3 Jumlah Pegawai Negeri Sipil Menurut Dinas/Instansi Pemerintah Dan Jenis Kelamin Di Kecamatan Beo Utara, 2019/*Number Of Civil Servants According To Agency Government And Gender In Beo Utara Subdistrict, 2019* 12

2.2.4	Jumlah Pegawai Negeri Sipil Di Kantor Kecamatan Beo Utara Menurut Pendidikan Tertinggi Yang Ditamatkan, 2019/ <i>Number Of Civil Servants At The Beo Utara Subdistrict Office According To The Education Of The Supreme Being And Gender, 2019</i>	13
2.2.5	Jumlah Perangkat Desa/Kelurahan Menurut Jenis Kelamin Di Kecamatan Beo Utara, 2019/ <i>Name Of Rural/Urban Villages Officials By Gender In Beo Utara Subdistrict, 2019</i>	14
<b>3</b>	<b>Kependudukan Dan Ketenagakerjaan/<i>Population And Employment</i>.....</b>	<b>15</b>
<b>3.1</b>	<b>Penduduk/<i>Population</i></b>	
3.1.1	Jumlah Penduduk Dan Rasio Jenis Kelamin Menurut Desa/Kelurahan Di Kecamatan Beo Utara, 2019/ <i>Population And Sex Ratio By Rural/Urban Village In Beo Utara Subdistrict, 2019</i>	17
3.1.2	Jumlah Kepala Keluarga (Kk) Dan Penduduk Menurut Desa/Kelurahan Di Kecamatan Beo Utara, 2019/ <i>Number Of Family Heads (Kk) And Population By Rutral/Urban Village In Beo Utara Subdistrict, 2019</i>	18
3.1.3	Jumlah Penduduk Menurut Kelompok Umur Dan Jenis Kelamin Di Kecamatan Beo Utara, 2019/ <i>Population By Age Group And Gender In Beo Utara Subdistrict, 2019</i>	19
3.1.4	Jumlah Kelahiran, Kematian, Pindah Masuk Dan Pindah Keluar Menurut Desa/Kelurahan Di Kecamatan Beo Utara, 2019/ <i>Number Of Births, Deaths, Moving In And Moving Out By Rural/Urban Village In Beo Utara Subdistrict, 2019</i>	20
<b>3.2</b>	<b>Ketenagakerjaan/<i>Employment</i></b>	
3.2.1	Jumlah Penduduk Bekerja Menurut Desa/Kelurahan Dan Jenis Mata Pencarian Di Kecamatan Beo Utara, 2019/ <i>Number Of Working Population By Rural/Urban Village And Main Livelihood In Beo Utara Subdistrict, 2019</i>	21

## **4 Sosial Dan Kesejahteraan Rakyat/Social And Welfare**

### **4.1 Pendidikan/Education**

- 4.1.1 Jumlah Sekolah, Murid, Guru, Dan Rasio Murid-Guru Sekolah Dasar (Sd) Menurut Desa/Kelurahan Di Kecamatan Beo Utara, 2019/*Number Of Schools, Students, Teachers, And Student-Teacher Ratio Of Primary Schools By Rural/Urban Villages In Beo Utara Subdistrict, 2019* 25
- 4.1.2 Jumlah Sekolah, Murid, Guru, Dan Rasio Murid-Guru Sekolah Menengah Pertama Menurut Desa/Kelurahan Di Kecamatan Beo Utara, 2019/*Number Of Schools, Students, Teachers, And Student-Teacher Ratio Of Junior High Schools By Rural/Urban Villages In Beo Utara Subdistrict, 2019* 26
- 4.1.3 Jumlah Sekolah, Murid, Guru, Dan Rasio Murid-Guru Sekolah Menengah Atas Menurut Desa/Kelurahan Di Kecamatan Beo Utara, 2019/*Number Of Schools, Students, Teachers, And Student-Teacher Ratio Of Senior High Schools By Rural/Urban Villages In Beo Utara Subdistrict, 2019* 27
- 4.1.4 Jumlah Sekolah, Murid, Guru, Dan Rasio Murid-Guru Sekolah Menengah Kejuruan Menurut Desa/Kelurahan Di Kecamatan Beo Utara, 2019/*Number Of Schools, Students, Teachers, And School-Teacher Ratio Of Vocational High Schools By Rural/Urban Village In Beo Utara Subdistrict, 2019* 28
- ### **4.2 Kesehatan/Health**
- 4.2.1 Jumlah Fasilitas Kesehatan Menurut Desa/Kelurahan Di Kecamatan Beo Utara, 2019/*Number Of Health Facilities By Rural/Urban Village In Beo Utara Subdistrict, 2019* 29
- 4.2.2 Jumlah Tenaga Kesehatan Menurut Desa/Kelurahan Di Kecamatan Beo Utara, 2019/*Number Of Health Personnel By Rural/Urban Village In Beo Utara Subdistrict, 2019* 30

<b>4.3</b>	<b>Agama Dan Sosial Lainnya/<i>Religion And Other Social Affairs</i></b>	
4.3.1	Jumlah Penduduk Menurut Desa/Kelurahan Dan Agama Yang Dianut Di Kecamatan Beo Utara, 2019/ <i>Number Of Population By Rural/Urban Village And Religion In Beo Utara Subdistrict, 2019</i>	31
4.3.2	Jumlah Tempat Peribadatan Menurut Desa/Kelurahan Di Kecamatan Beo Utara, 2019/ <i>Number Of Worship Facilities By Rural/Urban Village In Beo Utara Subdistrict, 2019</i>	32
4.3.3	Banyaknya Pasar, Toko, Warung/Kios Dan Minimarket Menurut Desa/Kelurahan Di Kecamatan Beo Utara, 2019/ <i>Number Of Markets, Stores, Stalls And Minimarkets By Rural/Urban Village In Beo Utara Subdistrict, 2019</i>	33
<b>5</b>	<b>Pertanian, Peternakan, Danperikanan/<i>Agriculture,Livestock And Fishery</i></b>	
<b>5.1</b>	<b>Hortikultura/<i>Horticulture</i></b>	
5.1.1	Luas Panen Tanaman Sayuran Menurut Desa/Kelurahan Dan Jenis Tanaman Di Kecamatan Beo Utara (Hektar), 2019/ <i>Harvested Area Of Vegetables By Rural/Urban Village And Kind Of Plant In Beo Utara Subdistrict (Hectare), 2019</i>	37
5.1.2	Produksi Tanaman Sayuran Menurut Desa/Kelurahan Dan Jenis Tanaman Di Kecamatan Beo Utara (Ton), 2019/ <i>Production Of Vegetables By Rural/Urban Village And Kind Of Plant Inbeo Utara Subdistrict (Ton), 2019</i>	39
5.1.3	Luas Panen Tanaman Biofarmaka Menurut Desa/Kelurahan Dan Jenis Tanaman Di Kecamatan Beo Utara (M <sup>2</sup> ), 2019/ <i>Harvested Area Of Medical Plants By Rural/Urban Village And Kind Of Plant Inbeo Utara Subdistrict (M<sup>2</sup>), 2019</i>	41
5.1.4	Produksi Tanaman Biofarmaka Menurut Desa/Kelurahan Dan Jenis Tanaman Di Kecamatan Beo Utara (Kg), 2019/ <i>Production Of Medical Plants By Rural/Urban Village And Kind Of Plant Inbeo Utara Subdistrict (Kg), 2019</i>	42

## **5.2 Perkebunan/*Estate Crops***

- 5.2.1 Jumlah Pohon Tanaman Perkebunan Menurut Desa/Kelurahan Dan Jenis Tanaman Di Kecamatan Beo Utara, 2019/*Number Of Tree Estate Crops By Rural/Urban Village And Kind Of Crop In Beo Utara Subdistrict, 2019* 43
- 5.2.2 Produksi Tanaman Perkebunan Menurut Desa/Kelurahan Dan Jenis Tanaman Di Kecamatan Beo Utara (Ton), 2019/*Production Of Estate Crops By Rural/Urban Village And Kind Of Crop In Beo Utara Subdistrict(Ton),2019* 44

## **5.3 Peternakan/*Livestock***

- 5.3.1 Populasi Ternak Menurut Desa/Kelurahan Dan Jenis Ternak Di Kecamatan Beo Utara, 2019/*Livestock Population By Rural/Urban Village And Kind Of Livestock In Beo Utara Subdistrict, 2019* 45
- 5.3.2 Populasi Unggas Menurut Desa/Kelurahan Dan Jenis Ternak Di Kecamatan Beo Utara, 2019/*Poultry Population By Rural/Urban Village And Kind Of Poultry In Beo Utara Subdistrict, 2019* 46

## **5.4 Perikanan/*Fishery***

- 5.4.1 Jumlah Rumah Tangga Perikanan Tangkap Menurut Desa/Kelurahan Dan Subsektor Di Kecamatan Beo Utara, 2019/*Number Of Fish Capture Households By Rural/Urban Village And Subsector In Beo Utara Subdistrict,2019* 47
- 5.4.2 Produksi Perikanan Tangkap Menurut Desa/Kelurahan Dan Subsektor Di Kecamatan Beo Utara, 2019/*Production Of Fish Capture By Rural/Urban Village And Subsector In Beo Utara Subdistrict,2019* 48

## **6 Pariwisata/Tourism**

### **6.1 Pariwisata/Tourism**

- 6.1.1 Jumlah Restoran, Rumah Makan, Warung Makan Dan Lainnya Menurut Desa/Kelurahan Di Kecamatan Beo Utara, 2019/*Number Of Restaurants, Food Stalls And Others By Rural/Urban Village In Beo Utara Subdistrict, 2019* 51
- 6.1.2 Lokasi Objek Wisata Di Kecamatan Beo Utara, 2019/*Location Of Tourism Objects In Kepulauan Talaud Regency, 2019* 52

## **7 Potensi Desa/Village Potential**

### **7.1 Potensi Desa/Village Potential**

- 7.1.1 Banyaknya Keluarga Menurut Desa/Kelurahan Dan Jenis Pengguna Listrik Di Kecamatan Beo Utara, 2019/*Number Of Families By Rural/Urban Village And Type Of Electricity User In Beo Utara Subdistrict, 2019* 55
- 7.1.2 Banyaknya Desa/Kelurahan Menurut Keberadaan Penerangan Jalan Utama Desa/Kelurahan Di Kecamatan Beo Utara, 2014, 2018 Dan 2019/*Number Of Rural/Urban Village By The Existence Of Main Street Lighting Rural/Urban Village In Beo Utara Subdistrict, 2014, 2018 And 2019* 56
- 7.1.3 Banyaknya Desa/Kelurahan Menurut Jenis Bahan Bakar Untuk Memasak Yang Digunakan Oleh Sebagian Besar Keluarga Di Kecamatan Beo Utara, 2014, 2018 Dan 2019/*Number Of Rural/Urban Village By Type Of Cooking Fuel Used By Most Families In Beo Utara Subdistrict, 2014, 2018 And 2019* 57
- 7.1.4 Banyaknya Desa/Kelurahan Menurut Sumber Air Minum Sebagian Besar Keluarga Di Kecamatan Beo Utara, 2014, 2018 Dan 2019/*Number Of Rural/Urban Village By Source Of Drinking Water For Most Families In Beo Utara Subdistrict, 2014, 2018 And 2019* 58

7.1.5	Banyaknya Desa/Kelurahan Menurut Penggunaan Fasilitas Tempat Buang Air Besar Sebagian Besar Keluarga Di Kecamatan Beo Utara, 2014, 2018 Dan 2019/ <i>Number Of Rural/Urban Village By Use Of Toilet Facilities For Most Families In Beo Utara Subdistrict, 2014, 2018 And 2019</i>	59
7.1.6	Banyaknya Sekolah Dasar (Sd) Menurut Desa/Kelurahan Di Kecamatan Beo Utara, 2019/ <i>Number Of Elementary School By Rural/Urban Village In Beo Utara Subdistrict, 2019</i>	60
7.1.7	Banyaknya Madrasah Ibtidaiyah (Mi) Menurut Desa/Kelurahan Di Kecamatan Beo Utara, 2019/ <i>Number Of Madrasah Ibtidaiyah (Mi) By Rural/Urban Village In Beo Utara Subdistrict, 2019</i>	61
7.1.8	Banyaknya Sekolah Menengah Pertama (Smp) Menurut Desa/Kelurahan Di Kecamatan Beo Utara, 2019/ <i>Number Of Junior High School By Rural/Urban Village In Beo Utara Subdistrict, 2019</i>	62
7.1.9	Banyaknya Madrasah Tsanawiyah (Mts) Menurut Desa/Kelurahan Di Kecamatan Beo Utara, 2019/ <i>Number Of Madrasah Tsanawiyah (Mts) By Rural/Urban Village In Beo Utara Subdistrict, 2019</i>	63
7.1.10	Banyaknya Sekolah Menengah Atas (Sma) Menurut Desa/Kelurahan Di Kecamatan Beo Utara, 2019/ <i>Number Of Senior High School By Rural/Urban Village In Beo Utara Subdistrict, 2019</i>	64
7.1.11	Banyaknya Madrasah Aliyah (Ma) Menurut Desa/Kelurahan Di Kecamatan Beo Utara, 2019/ <i>Number Of Madrasah Aliyah (Ma) By Rural/Urban Village In Beo Utara Subdistrict, 2019</i>	65
7.1.12	Banyaknya Sekolah Menengah Kejuruan (Smk) Menurut Desa/Kelurahan Di Kecamatan Beo Utara, 2019/ <i>Number Of Vocational High School By Rural/Urban Village In Beo Utara Subdistrict, 2019</i>	66



- 7.1.13 Banyaknya Akademi/Perguruan Tinggi Menurut Desa/Kelurahan Di Kecamatan Beo Utara, 2019/*Number Of Academy/College By Rural/Urban Village In Beo Utara Subdistrict, 2019* 67
- 7.1.14 Kemudahan Untuk Mencapai Sarana Pendidikan Terdekat Bagi Desa/Kelurahan Yang Tidak Ada Sarana Pendidikan Menurut Desa/Kelurahan Dan Jenjang Pendidikan Di Kecamatan Beo Utara, 2019/*Ease To Reach The Nearest Educational Facilities For Rural/Urban Village Where There Is No Educational Facilities By Rural/Urban Village And Educational Level In Beo Utara Subdistrict, 2019* 68
- 7.1.15 Banyaknya Sarana Kesehatan Menurut Desa/Kelurahan Dan Jenis Sarana Kesehatan Di Kecamatan Beo Utara, 2019/*Number Of Health Facilities By Rural/Urban Village And Kind Of Health Facilities In Beo Utara Subdistrict, 2019* 70
- 7.1.16 Kemudahan Mencapai Sarana Kesehatan Terdekat Bagi Desa/Kelurahan Yang Tidak Ada Sarana Kesehatan Menurut Desa/Kelurahan Dan Jenis Sarana Kesehatan Di Kecamatan Beo Utara, 2019/*Ease To Reach The Nearest Health Facilities For Rural/Urban Village Where There Is No By Rural/Urban Village And Kind Of Health Facilities In Beo Utara Subdistrict, 2019* 72
- 7.1.17 Banyaknya Warga Penderita Gizi Buruk Menurut Desa/Kelurahan Di Kecamatan Beo Utara, 2017 Dan 2018/*Number Of People Sufferers Of Malnutrition By Rural/Urban Village In Beo Utara Subdistrict, 2017 And 2018* 74
- 7.1.18 Banyaknya Kejadian Bencana Alam Menurut Desa/Kelurahan Dan Jenis Bencana Alam Di Kecamatan Beo Utara, 2018/*Number Of Natural Disaster By Rural/Urban Village And Kind Of Natural Disaster In Beo Utara Subdistrict, 2018* 75

- 7.1.19 Banyaknya Korban Jiwa Akibat Bencana Alam Menurut Desa/Kelurahan Dan Jenis Bencana Alam Di Kecamatan Beo Utara, 2018/*Number Of Fatalities Due To Natural Disaster By Rural/Urban Village And Kind Of Natural Disaster In Beo Utara Subdistrict, 2018* 78
- 7.1.20 Keberadaan Fasilitas/Upaya Antisipasi/Mitigasi Bencana Alam Menurut Desa/Kelurahan Di Kecamatan Beo Utara, 2019/*The Existence Of Facilities/Efforts Of Anticipate/Mitigate Natural Disaster By Rural/Urban Village In Beo Utara Subdistrict, 2019* 81
- 7.1.21 Banyaknya Sarana Dan Prasarana Ekonomi Menurut Desa/Kelurahan Di Kecamatan Beo Utara, 2019/*Number Of Economic Facilities And Infrastructure By Rural/Urban Village In Beo Utara Subdistrict, 2019* 83
- 7.1.22 Banyaknya Sarana Lembaga Keuangan Yang Beroperasi Menurut Desa/Kelurahan Di Kecamatan Beo Utara, 2019/*Number Of Financial Facilities That Operate By Rural/Urban Village In Beo Utara Subdistrict, 2019* 86
- 7.1.23 Banyaknya Koperasi Yang Masih Aktif Menurut Desa/Kelurahan Di Kecamatan Beo Utara, 2019/*Number Of Cooperative Are Still Active By Rural/Urban Village In Beo Utara Subdistrict, 2019* 87
- 7.1.24 Banyaknya Embung Desa Menurut Desa/Kelurahan Di Kecamatan Beo Utara, 2018 Dan 2019/*Number Of Village Reservoirs By Rural/Urban Village In Beo Utara Subdistrict, 2018 And 2019* 88
- 7.1.25 Jumlah Menara Dan Operator Layanan Komunikasi Telepon Seluler Serta Kondisi Sinyal Telepon Seluler Menurut Desa/Kelurahan Di Kecamatan Beo Utara, 2019/*Number Of Tower And Cellular Telephone Communication Service Operator And The Condition Of Cell Phone Signal By Rural/Urban Village In Beo Utara Subdistrict, 2019* 89

- 7.1.26 Banyaknya Desa/Kelurahan Yang Memiliki Kelompok Kegiatan Olahraga Menurut Jenis Olahraga Dan Ketersediaan Fasilitas/Lapangan Olahraga Di Kecamatan Beo Utara, 2019/*Number Of Rural/Urban Village Have Sport Activity Group By Kind Of Sport And Existence Facilities/Field In Beo Utara Subdistrict, 2019* 90
- 7.1.27 Sarana Transportasi Antar Desa/Kelurahan Menurut Desa/Kelurahan Di Kecamatan Beo Utara, 2019/*Transportation Facilities Between Rural/Urban Village By Rural/Urban Village In Beo Utara Subdistrict, 2019* 91
- 7.1.28 Kondisi Jalan Darat Antar Desa/Kelurahan Menurut Desa/Kelurahan Di Kecamatan Beo Utara, 2019/*Road Condition Between Rural/Urban Village By Rural/Urban Village In Beo Utara Subdistrict, 2019* 92
- 7.1.29 Keberadaan Kantor Pos/Pos Pembantu/Rumah Pos Dan Perusahaan/Agen Jasa Ekspedisi Swasta Menurut Desa/Kelurahan Di Kecamatan Beo Utara, 2019/*The Existence Of Pos Office/Subsidiary Of Pos Office/Pos House And Company/Service Agent Expedition By Rural/Urban Village In Beo Utara Subdistrict, 2019* 93

## DAFTAR GAMBAR/*LIST OF FIGURES*

halaman  
*page*

- |   |  |   |
|---|--|---|
| 1 | Luas Wilayah Menurut Desa/Kelurahan di Kecamatan Beo Utara (km <sup>2</sup> ), 2019/ <i>Total Area by Rural Village/Urban Village In Beo Utara Subdistrict (km<sup>2</sup>),2019</i> | 3 |
|---|--|---|

<https://talaudkab.bps.go.id>

<https://talaudkab.bps.go.id>

## PENJELASAN UMUM/EXPLANATORY NOTES

Tanda-tanda, satuan-satuan, dan lain-lainnya yang digunakan dalam publikasi ini adalah sebagai berikut:

*Symbols, measurement units, and acronyms which are used in this publication, are as follows:*

### 1. TANDA-TANDA/SYMBOLS

Data tidak tersedia/ <i>Data not available</i>	:	...
Tidak ada atau nol / <i>Null or zero</i>	:	—
Data dapat diabaikan/ <i>Data negligible</i>	:	0
Tanda decimal/ <i>Decimal point</i>	:	,
Data tidak dapat ditampilkan/ <i>Not applicable</i>	:	NA
Angka perkiraan/ <i>Estimated figures</i>	:	e
Angka sementara/ <i>Preliminary figures</i>	:	x
Angka sangat sementara/ <i>Very preliminary figures</i>	:	xx
Angka diperbaiki/ <i>Revised figures</i>	:	r

### 2. SATUAN/UNITS

barel/ <i>barrel</i>	:	158,99 liter/ <i>litres</i> = $1/6,2898 \text{ m}^3$
hektar (ha)/ <i>hectare (ha)</i>	:	10 000 m <sup>2</sup>
kilometer (km)/ <i>kilometres (km)</i>	:	1 000 meter/ <i>meters</i> (m)
knot/ <i>knot</i>	:	1,8523 km/jam (km/hour)
kuintal/ <i>quintal</i>	:	100 kg
KWh	:	1 000 Watt <i>hour</i>
MWh	:	1 000 KWh
liter (untuk beras)/ <i>litre (for rice)</i>	:	0,80 kg
ons/ <i>ounce</i>	:	28,31 gram/ <i>grams</i>
ton	:	1 000 kg

Satuan lain: buah, dus, butir, helai/lembar, kaleng, batang, pulsa, ton kilometer (ton-km), jam, menit, persen (%).

*Other units: unit, pack, pieces, sheet, tin, pulse, ton-kilometres(ton-km), hour, minute, percent (%).*

Perbedaan angka di belakang koma disebabkan oleh pembulatan angka.

*The difference in decimal numbers is caused by rounding.*



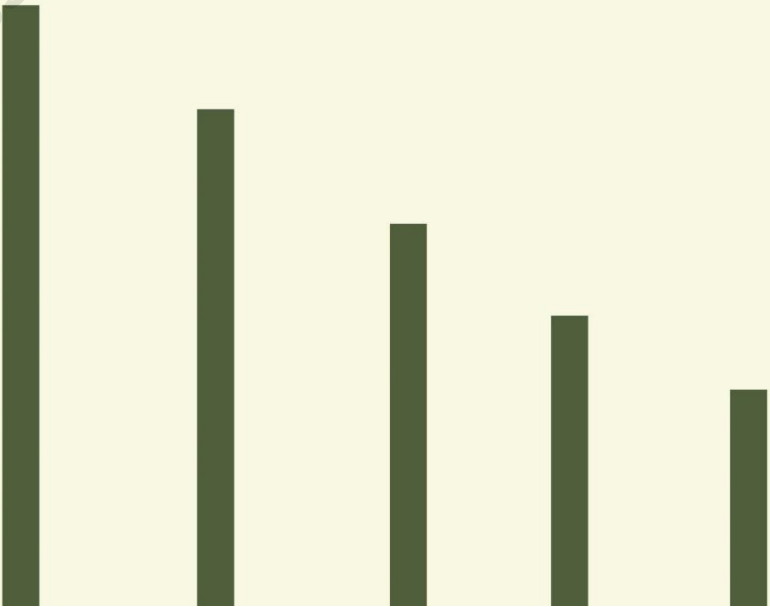


1

# Keadaan Geografi

*Geography Condition*

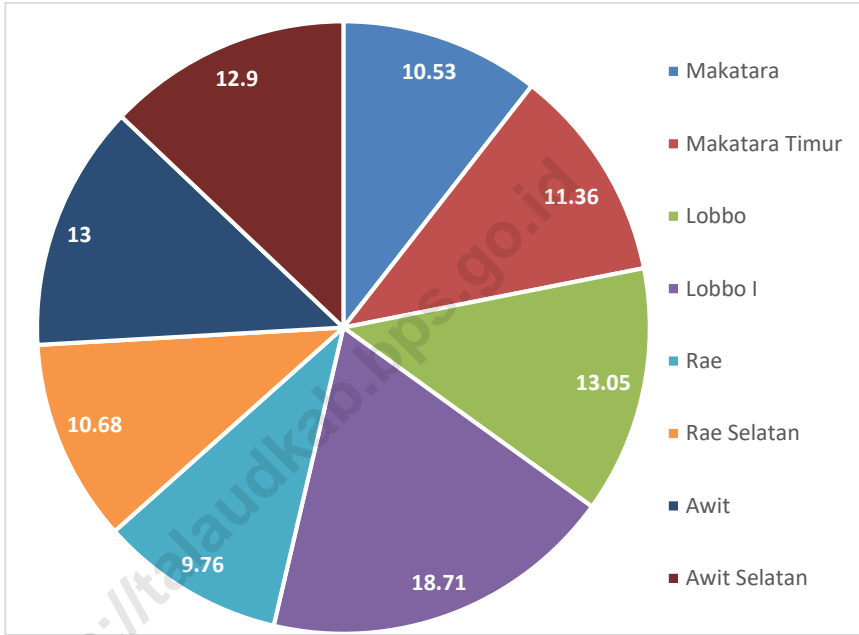
<https://talaudnewsbps.com/id>







**Gambar 1** Luas Wilayah Menurut Desa/Kelurahan di Kecamatan Beo Utara (km<sup>2</sup>), 2019  
*Picture* Total Area by Rural Village/Urban Village In Beo Utara Subdistrict (km<sup>2</sup>),2019



## 1.1 KEADAAN GEOGRAFI/GEOGRAPHY CONDITION

**Tabel 1.1.1 Luas Wilayah Menurut Desa/Kelurahan di Kecamatan Beo Utara, 2019**  
***Total Area by Rural Village/Urban Village in Beo Utara Subdistrict, 2019***

<b>Desa/Kelurahan</b> <i>Rural/urban villages</i>	<b>Luas (km<sup>2</sup>)</b> <i>Total Area (square.km)</i>	<b>Persentase terhadap luas</b> <i>Percentage to subdistrict's Area</i>
(1)	(2)	(3)
1. Makatara	9,37	10,53
2. Makatara Timur	10,11	11,36
3. Lobbo	11,61	13,05
4. Lobbo I	16,65	18,71
5. Rae	8,68	9,76
6. Rae Selatan	9,5	10,68
7. Awit	11,57	13,00
8. Awit Selatan	11,48	12,90
<b>Kecamatan Beo Utara</b>	<b>88,97</b>	<b>100,00</b>

Sumber/Source: Kantor Kecamatan Beo Utara

**Tabel 1.1.2** Jarak Desa/Kelurahan ke Ibukota Kecamatan Beo Utara, 2019  
**Table** *The Distance of rural village/urban village to the Capital of Beo Utara Subdistrict, 2019*

Desa/Kelurahan Rural/urban villages	Jarak ke ibukota kecamatan/ Distance to capital of subdistrict
(1)	(2)
1. Makatara	7
2. Makatara Timur	7
3. Lobbo	1
4. Lobbo I	1
5. Rae	3
6. Rae Selatan	3
7. Awit	8
8. Awit Selatan	8

Sumber/Source: Desa/Kelurahan Kecamatan Beo Utara



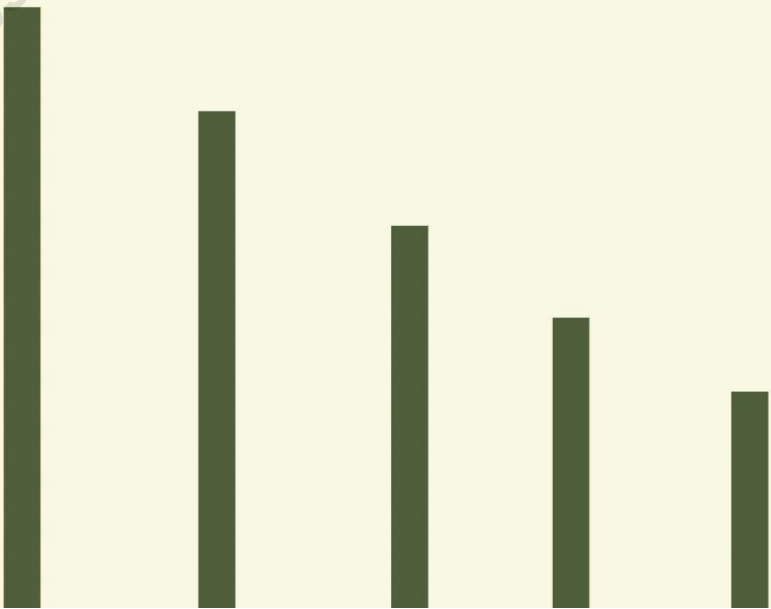


2

# Pemerintahan

## *Government*

<https://talaudku.blogspotid>





## 2.1 WILAYAH ADMINISTRATIF/*ADMINISTRATIVE AREA*

**Tabel 2.1.1 Jumlah SLS Menurut Desa/Kelurahan di Kecamatan Beo Utara, 2019**  
**Table Number Of SLS by Rural Village/Urban Village in Beo Utara Subdistrict, 2019**

<i>Desa/Kelurahan Rural/urban villages</i>	<i>SLS</i>
(1)	(2)
1. Makatara	3
2. Makatara Timur	3
3. Lobbo	3
4. Lobbo I	3
5. Rae	3
6. Rae Selatan	3
7. Awit	3
8. Awit Selatan	3
<b>Jumlah / Total</b>	<b>24</b>

Sumber/*Source* :Desa/Kelurahan Kecamatan Beo Utara



## 2.2 SUMBER DAYA MANUSIA/*HUMAN RESOURCES*

**Tabel 2.2.1** Komposisi personel kantor Camat di Kecamatan Beo Utara, 2019  
**Table** *Personel Compositon of Subdistrict Office in Beo Utara Subdistrict, 2019*

Nama/ <i>Name</i>	Pangkat/Golongan <i>Rank/Class</i>	Jabatan/ <i>Position</i>
(1)	(2)	(3)
1. ...	...	...
2. ...	...	...
3. ...	...	...
4. ...	...	...
5. ...	...	...
6. ...	...	...
7. ...	...	...
8. ...	...	...
9. ...	...	...
10. ...	...	...
11. ...	...	...
12. ...	...	...
13. ...	...	...
14. ...	...	...
15. ...	...	...
16. ...	...	...
17. ...	...	...
18. ...	...	...
19. ...	...	...
20. ...	...	...

Sumber :Kantor Kecamatan

Source :Subdistrict Office

**Tabel 2.2.2 Nama Kepala Desa/Lurah dan Sekretaris Desa/Lurah di Kecamatan Beo Utara, 2019**  
***Name of Rural/Urban villages chief and Rural/Urban VillagesSecretary in Beo Utara Subdistrict, 2019***

<b>Desa/Kelurahan Rural/Urban villages</b>	<b>Nama Kepala Desa/Lurah Name of Rural/Urban villages chief</b>	<b>Nama Sekretaris Desa/LurahName of Rural/Urban villages Secretary</b>
(1)	(2)	(3)
1. Makatara	Wempřit Potoboda	-
2. Makatara Timur	Meryati E Papia	-
3. Lobbo	Apner Karaki	-
4. Lobbo I	Novri Mailantang	Felix Sendiang
5. Rae	Wempřit Manonga	-
6. Rae Selatan	Meidy Manongga	-
7. Awit	Tochman Paone	Jermia Sasumbala
8. Awit Selatan	Archilaus Maarisi	Oktavianus Suuda

Sumber : Desa/Kelurahan Kecamatan Beo Utara

Source : *Rural/Urban villages in Beo Utara Subdistrict*

**Tabel 2.2.3 Jumlah Pegawai Negeri Sipil Menurut Dinas/Instansi Pemerintah dan Jenis Kelamin Di Kecamatan Beo Utara, 2019**  
**Number Of Civil Servants According to Agency Government and Gender In Beo Utara Subdistrict, 2019**

Dinas/Instansi Agency Governmentt	Jenis Kelamin/Gender		
	Laki-Laki Male	Perempuan Female	Jumlah Total
(1)	(2)	(3)	(4)
1. Kantor Kecamatan	7	6	13
2. Puskesmas Beo Utara	2	11	13
3. UPTD Pendidikan Kec.Beo Utara	2	3	5
4. UPTD Pertanian Kec.Beo Utara	1	1	2
5. Polsek Beo Utara	-	-	-
6. PLKB Kec.Beo Utara	-	2	2
Jumlah/Total	12	23	35

Sumber : Dinas/UPTD di Kecamatan Beo Utara

Source : Agency/UPTD in Beo Utara Subdistrict

**Tabel 2.2.4 Jumlah Pegawai Negeri Sipil di Kantor Kecamatan Beo Utara Menurut Pendidikan Tertinggi yang ditamatkan, 2019**  
**Table Number of Civil Servants at the Beo Utara Subdistrict Office According to the Education of the Supreme Being and Gender, 2019**

Pendidikan Terakhir <i>Educational Attainment</i>	Jenis Kelamin/Gender		
	Laki-Laki <i>Male</i>	Perempuan <i>Female</i>	Jumlah <i>Total</i>
(1)	(2)	(3)	(4)
Sampai dengan SD <i>Up to Primary School</i>	-	-	-
SLTP/Sederajat <i>General/Vocational Junior High School</i>	-	-	-
SMA/Sederajat <i>General/Vocational Senior High School</i>	2	3	5
Diploma I,II <i>Diploma I,II</i>	-	-	-
Diploma III/Sarjana Muda <i>Diploma III/Bachelor</i>	4	4	8
Tingkat Sarjana/Doktor/Ph.d <i>University Graduates</i>	-	-	-
<b>Jumlah/Total</b>	<b>6</b>	<b>7</b>	<b>13</b>

Sumber : Kantor Kecamatan

Source : Subdistrict Office

**Tabel 2.2.5 Jumlah Perangkat Desa/Kelurahan Menurut Jenis Kelamin di Kecamatan Beo Utara, 2019**  
***Name of Rural/Urban villages Officials by Gender in Beo Utara Subdistrict, 2019***

	<b>Desa/Kelurahan</b> <i>Rural/Urban villages</i>	<b>Laki-Laki</b> <i>Male</i>	<b>Perempuan</b> <i>Female</i>	<b>Jumlah</b> <b>Total</b>
	(1)	(2)	(3)	(4)
1.	Makatara	...	...	8
2.	Makatara Timur	...	...	8
3.	Lobbo	...	...	9
4.	Lobbo I	...	...	7
5.	Rae	...	...	7
6.	Rae Selatan	...	...	7
7.	Awit	...	...	7
8.	Awit Selatan	...	...	10
	<b>Jumlah/Total</b>	...	...	63

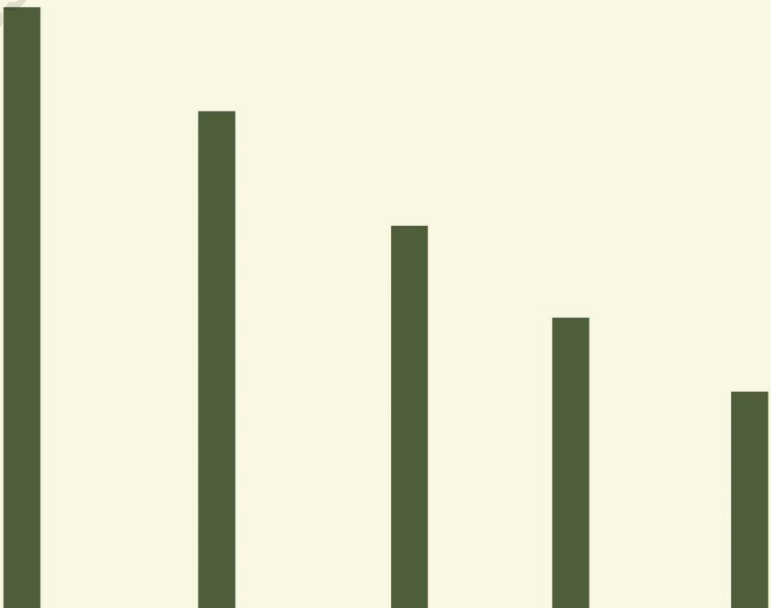
*Sumber/Source: Desa / Kelurahan Kecamatan Melongue*

# 3

## **Kependudukan dan Ketenagakerjaan**

*Population and Employment*

<https://talentkampus.id>





### 3.1 PENDUDUK/*POPULATION*

**Tabel 3.1.1 Jumlah Penduduk Dan Rasio Jenis Kelamin Menurut Desa/Kelurahan di Kecamatan Beo Utara, 2019**  
*Population And Sex Ratio By Rural/Urban Village In Beo Utara Subdistrict, 2019*

Desa/Kelurahan <i>Rural/Urban Village</i>	Jenis Kelamin <i>Gender</i>			Rasio Jenis Kelamin <i>Sex Ratio</i>
	Laki-Laki <i>Male</i>	Perempuan <i>Female</i>	Jumlah <i>Total</i>	
(1)	(2)	(3)	(4)	(5)
1. Makatara	345	334	679	103,29
2. Makatara Timur	225	354	579	63,56
3. Lobbo	354	314	668	112,74
4. Lobbo I	346	251	597	137,85
5. Rae	225	203	428	110,84
6. Rae Selatan	169	185	354	91,35
7. Awit	316	324	640	97,53
8. Awit Selatan	329	313	642	105,11
Kecamatan Beo Utara	2.309	2.278	4.587	101,36

Sumber : Desa/Kelurahan di Kecamatan Beo Utara

Source : *Rural/Urban Villages in Beo Utara Subdistrict*



**Tabel 3.1.2 Jumlah Kepala Keluarga (KK) dan Penduduk Menurut Desa/Kelurahan di Kecamatan Beo Utara, 2019**  
**Number of family heads (KK) and Population by Rural/Urban village in Beo Utara Subdistrict, 2019**

<b>Desa/Kelurahan Rural/Urban Village</b>	<b>Kepala Keluarga Heads of family</b>	<b>Penduduk Population</b>
(1)	(2)	(3)
1. Makatara	182	679
2. Makatara Timur	149	579
3. Lobbo	168	668
4. Lobbo I	187	597
5. Rae	116	428
6. Rae Selatan	92	354
7. Awit	176	640
8. Awit Selatan	163	642
<b>Kecamatan Beo Utara</b>	<b>1.233</b>	<b>4.587</b>

Sumber : Desa/Kelurahan di Kecamatan Beo Utara

Source : Rural/Urban Villages in Beo Utara Subdistrict

**Tabel 3.1.3 Jumlah Penduduk Menurut Kelompok Umur Dan Jenis Kelamin Di Kecamatan Beo Utara, 2019**  
**Table** **Population by Age Group and Gender in Beo Utara Subdistrict, 2019**

Kelompok Umur <i>Age Group</i>	Jenis Kelamin/ <i>Gender</i>		
	Laki-laki <i>Male</i>	Perempuan <i>Female</i>	Jumlah <i>Total</i>
(1)	(2)	(3)	(4)
0 – 04	...	...	...
5 – 09	...	...	...
10 – 14	...	...	...
15 – 19	...	...	...
20 – 24	...	...	...
25 – 29	...	...	...
30 – 34	...	...	...
35 – 39	...	...	...
40 – 44	...	...	...
45 – 49	...	...	...
50 – 54	...	...	...
55 – 59	...	...	...
60 – 64	...	...	...
65 – 69	...	...	...
70+	...	...	...
Jumlah / <i>Total</i>	...	...	...

Sumber : Desa/Kelurahan di Kecamatan Beo Utara

Source : Rural/Urban Villages in Beo Utara Subdistrict

**Tabel 3.1.4 Jumlah Kelahiran, Kematian, Pindah Masuk dan Pindah Keluar Menurut Desa/Kelurahan diKecamatan Beo Utara, 2019**  
***Number of Births, Deaths, Moving In and Moving Out by Rural/Urban Village in Beo Utara Subdistrict, 2019***

<b>Desa/Kelurahan Rural/Urban Village</b>	<b>Kelahiran/Birth</b>	<b>Kematian/Death</b>	<b>Pindah Masuk/ Moving In</b>	<b>Pindah Keluar/ Moving Out</b>
(1)	(2)	(3)	(4)	(5)
1. Makatara	4	2	...	...
2. Makatara Timur	3	2	...	...
3. Lobbo	5	3	...	...
4. Lobbo I	3	3	...	...
5. Rae	4	3	...	...
6. Rae Selatan	4	2	...	...
7. Awit	4	2	...	...
8. Awit Selatan	3	2	...	...
<b>Kecamatan Beo Utara</b>	<b>30</b>	<b>19</b>	<b>...</b>	<b>...</b>

Sumber : Desa/Kelurahan di Kecamatan Beo Utara

Source : Rural/Urban Villages in Beo Utara Subdistrict

### 3.2 KETENAGAKERJAAN/*EMPLOYMENT*

**Tabel 3.2.1** Jumlah Penduduk Bekerja Menurut Desa/Kelurahan dan Jenis Mata Pencaharian di Kecamatan Beo Utara, 2019  
**Table** *Number of Working Population by Rural/Urban Village and Main Livelihood in Beo Utara Subdistrict, 2019*

<b>Desa/Kelurahan Rural/Urban Village</b>	<b>Petani Farmer</b>	<b>Pedagang Trader</b>	<b>PNS Civil Servant</b>	<b>Swasta Private</b>	<b>Lainnya Others</b>
(1)	(2)	(3)	(4)	(5)	(5)
1. Makatara	160	5	26	-	-
2. Makatara Timur	118	6	27	-	-
3. Lobbo	142	10	21	-	-
4. Lobbo I	131	8	25	-	-
5. Rae	105	9	14	-	-
6. Rae Selatan	87	10	12	-	-
7. Awit	129	10	10	-	-
8. Awit Selatan	126	9	9	-	-
<b>Kecamatan Beo Utara</b>	<b>998</b>	<b>67</b>	<b>144</b>	<b>-</b>	<b>-</b>

Sumber : Desa/Kelurahan di Kecamatan Beo Utara

Source : *Rural/Urban Villages in Beo Utara Subdistrict*



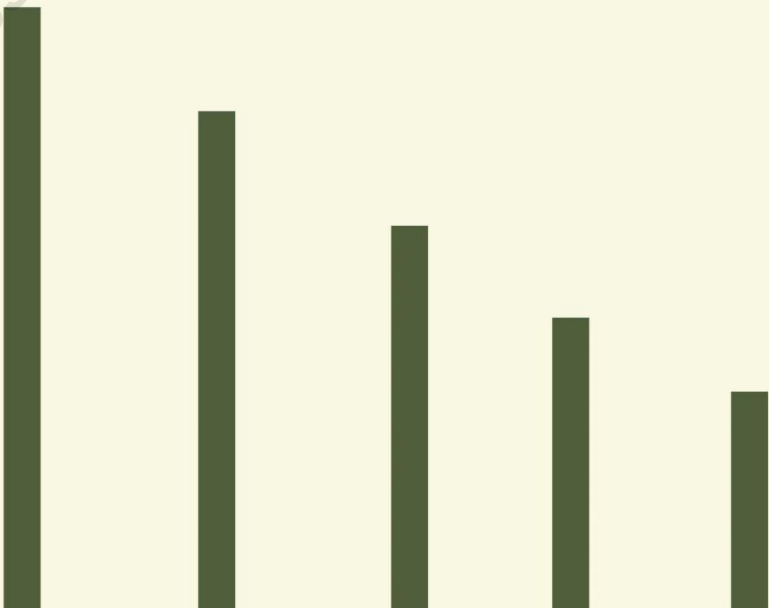


# 4

## Sosial dan Kesejahteraan Rakyat

### *Social and Welfare*

<https://tabulakab.bps.go.id>





#### 4.1 PENDIDIKAN/*EDUCATION*

**Tabel 4.1.1** Jumlah Sekolah, Murid, Guru, Dan Rasio Murid-Guru Sekolah Dasar (SD) Menurut Desa/Kelurahan di Kecamatan Beo Utara, 2019  
*Number Of Schools, Students, Teachers, And Student-Teacher Ratio Of Primary Schools By Rural/Urban Villages In Beo Utara Subdistrict, 2019*

<i>Desa/Kelurahan Rural/Urban Village</i>	<i>Sekolah Schools</i>	<i>Murid Students</i>	<i>Guru Teachers</i>	<i>Rasio Murid- Guru/Student- Teacher Ratio</i>
(1)	(2)	(3)	(4)	(5)
1. Makatara	2	64	12	5
2. Makatara Timur	1	48	7	7
3. Lobbo	1	34	6	6
4. Lobbo I	1	76	8	9
5. Rae	1	56	6	9
6. Rae Selatan	-	-	-	-
7. Awit	1	61	5	12
8. Awit Selatan	1	62	5	12
<b>Kecamatan Beo Utara</b>	<b>8</b>	<b>401</b>	<b>49</b>	<b>8</b>

Sumber/*Source* : UPTD Dinas Pendidikan Kecamatan Beo Utara



**Tabel 4.1.2 Jumlah Sekolah, Murid, Guru, Dan Rasio Murid-Guru Sekolah Menengah Pertama Menurut Desa/Kelurahan di Kecamatan Beo Utara, 2019**  
***Number Of Schools, Students, Teachers, And Student-Teacher Ratio Of Junior High Schools By Rural/Uban Villages In Beo Utara Subdistrict, 2019***

Desa/Kelurahan <i>Rural/Urban Village</i>	Sekolah <i>Schools</i>	Murid <i>Students</i>	Guru <i>Teachers</i>	Rasio Murid- Guru/ <i>Student-Teacher Ratio</i>
(1)	(2)	(3)	(4)	(5)
1. Makatara	-	-	-	-
2. Makatara Timur	-	-	-	-
3. Lobbo	-	-	-	-
4. Lobbo I	1	166	11	15
5. Rae	-	-	-	-
6. Rae Selatan	-	-	-	-
7. Awit	-	-	-	-
8. Awit Selatan	-	-	-	-
Kecamatan Beo Utara	1	166	11	15

Sumber/*Source* : UPTD Dinas Pendidikan Kecamatan Beo Utara

**Tabel 4.1.3** Jumlah Sekolah, Murid, Guru, Dan Rasio Murid-Guru Sekolah Menengah Atas Menurut Desa/Kelurahan di Kecamatan Beo Utara, 2019  
*Number Of Schools, Students, Teachers, And Student-Teacher Ratio Of Senior High Schools By Rural/Urban Villages In Beo Utara Subdistrict, 2019*

<b>Desa/Kelurahan Rural/Urban Village</b>	<b>Sekolah Schools</b>	<b>Murid Students</b>	<b>Guru Teachers</b>	<b>Rasio Murid- Guru/Student- Teacher Ratio</b>
(1)	(2)	(3)	(4)	(5)
1. Makatara	-	-	-	-
2. Makatara Timur	-	-	-	-
3. Lobbo	1	93	21	5
4. Lobbo I	-	-	-	-
5. Rae	-	-	-	-
6. Rae Selatan	-	-	-	-
7. Awit	-	-	-	-
8. Awit Selatan	-	-	-	-
<b>Kecamatan Beo Utara</b>	<b>1</b>	<b>93</b>	<b>21</b>	<b>5</b>

Sumber/Source : Sekolah SMA se-Kecamatan Beo Utara

**Tabel 4.1.4 Jumlah Sekolah, Murid, Guru, Dan Rasio Murid-Guru Sekolah Menengah Kejuruan Menurut Desa/Kelurahan di Kecamatan Beo Utara, 2019**  
*Number Of Schools, Students, Teachers, And School-Teacher Ratio Of Vocational High Schools By Rural/Urban Village In Beo Utara Subdistrict, 2019*

<b>Desa/Kelurahan Rural/Urban Village</b>	<b>Sekolah Schools</b>	<b>Murid Students</b>	<b>Guru Teachers</b>	<b>Rasio Murid- Guru/Student- Teacher Ratio</b>
(1)	(2)	(3)	(4)	(5)
1. Makatara	-	-	-	-
2. Makatara Timur	-	-	-	-
3. Lobbo	-	-	-	-
4. Lobbo I	-	-	-	-
5. Rae	-	-	-	-
6. Rae Selatan	-	-	-	-
7. Awit	-	-	-	-
8. Awit Selatan	-	-	-	-
<b>Kecamatan Beo Utara</b>	<b>-</b>	<b>-</b>	<b>-</b>	<b>-</b>

Sumber/Source : Sekolah SMK se-Kecamatan Beo Utara

## 4.2 KESEHATAN/HEALTH

**Tabel 4.2.1 Jumlah Fasilitas Kesehatan Menurut Desa/Kelurahan di Kecamatan Beo Utara, 2019**  
**Number Of Health Facilities By Rural/Urban Village in Beo Utara Subdistrict, 2019**

<b>Desa/Kelurahan Rural/Urban Village</b>	<b>Rumah Sakit Hospital</b>	<b>Puskesmas Public Health Center</b>	<b>Puskesmas PembantuSubsidiary of Public Health Center</b>	<b>Posyandu Maternal &amp; Child Health Center</b>	<b>Apotek Pharmacy</b>
(1)	(2)	(3)	(4)	(5)	(6)
1. Makatara	-	-	-	1	-
2. Makatara Timur	-	-	-	1	-
3. Lobbo	-	1	-	1	-
4. Lobbo I	-	-	-	1	-
5. Rae	-	-	1	1	-
6. Rae Selatan	-	-	-	1	-
7. Awit	-	-	-	1	-
8. Awit Selatan	-	-	-	1	-
<b>Kecamatan Beo Utara</b>	-	<b>1</b>	<b>1</b>	<b>8</b>	-

Sumber/Source : Puskesmas Kecamatan Beo Utara

**Tabel 4.2.2 Jumlah Tenaga Kesehatan Menurut Desa/Kelurahan di Kecamatan Beo Utara, 2019**  
**Number Of Health Personnel By Rural/Urban Village In Beo Utara Subdistrict, 2019**

Desa/Kelurahan <i>Rural/Urban Village</i>	Tenaga Kesehatan/Health Personnel				
	Dokter <i>Doctor</i>	Perawat <i>Nurse</i>	Bidan <i>Midwife</i>	Farmasi <i>Pharmaceutical</i>	Ahli Gizi <i>Nutritionist</i>
(1)	(2)	(3)	(4)	(5)	(6)
1. Makatara	-	1	-	-	-
2. Makatara Timur	-	-	-	-	-
3. Lobbo	-	1	-	-	-
4. Lobbo I	-	2	-	-	-
5. Rae	-	-	-	-	-
6. Rae Selatan	-	-	-	-	-
7. Awit	-	1	-	-	-
8. Awit Selatan	-	-	-	-	-
Kecamatan Beo Utara	-	5	-	-	-

Sumber/Source : Puskesmas Kecamatan Beo Utara

### 4.3 AGAMA DAN SOSIAL LAINNYA/*RELIGION AND OTHER SOCIAL AFFAIRS*

**Tabel 4.3.1** Jumlah Penduduk Menurut Desa/Kelurahan dan Agama Yang Dianut Di Kecamatan Beo Utara, 2019  
*Number of Population By Rural/Urban Village and Religion In Beo Utara Subdistrict, 2019*

<b>Desa/Kelurahan</b> <i>Rural/Urban Village</i>	<b>Islam</b> <i>Islam</i>	<b>Protestan</b> <i>Christian</i>	<b>Katolik</b> <i>Catholic</i>	<b>Hindu</b> <i>Hindu</i>	<b>Budha</b> <i>Buddha</i>	<b>Lainnya</b> <i>Other</i>
(1)	(2)	(3)	(4)	(5)	(6)	(7)
1. Makatara	243	436	-	-	-	-
2. Makatara Timur	9	510	-	-	-	-
3. Lobbo	670	-	8	-	-	-
4. Lobbo I	597	-	-	-	-	-
5. Rae	428	-	-	-	-	-
6. Rae Selatan	354	-	-	-	-	-
7. Awit	640	-	-	-	-	-
8. Awit Selatan	642	-	-	-	-	-
Kecamatan Beo Utara	3.583	946	8	-	-	-

Sumber : Desa/Kelurahan di Kecamatan Beo Utara

Source : *Rural/Urban Villages in Beo Utara Subdistrict*

**Tabel 4.3.2 Jumlah Tempat Peribadatan Menurut Desa/Kelurahan di Kecamatan Beo Utara, 2019**  
**Number Of Worship Facilities By Rural/Urban Village In Beo Utara Subdistrict, 2019**

Desa/Kelurahan Rural/Urban Village	Masjid Mosque	Mushola Mushola	Gereja Protestan Protestant Church	Gereja Katholik Catholic Church	Pura Temple	Vihara Vihara
(1)	(2)	(3)	(4)	(5)	(6)	(7)
1. Makatara	1	-	2	-	-	-
2. Makatara Timur	-	-	2	-	-	-
3. Lobbo	-	-	4	-	-	-
4. Lobbo I	-	-	3	-	-	-
5. Rae	-	-	1	-	-	-
6. Rae Selatan	-	-	3	-	-	-
7. Awit	-	-	-	-	-	-
8. Awit Selatan	-	-	2	-	-	-
Kecamatan Beo Utara	1	-	17	-	-	-

Sumber : Desa/Kelurahan di Kecamatan Beo Utara  
 Source : Rural/Urban Villages in Beo Utara Subdistrict

**Tabel 4.3.3 Banyaknya Pasar, Toko, Warung/Kios dan Minimarket Menurut Desa/Kelurahan di Kecamatan Beo Utara, 2019**  
**Table** *Number Of Markets, Stores, Stalls and Minimarkets By Rural/Urban Village In Beo Utara Subdistrict, 2019*

<b>Desa/Kelurahan Rural/Urban Village</b>	<b>PasarMarket</b>	<b>Toko Store</b>	<b>Warung/Kios Stall</b>	<b>Minimarket Minimarket</b>
(1)	(2)	(3)	(4)	(7)
1. Makatara	-	-	5	-
2. Makatara Timur	-	-	8	-
3. Lobbo	-	-	10	-
4. Lobbo I	-	-	8	-
5. Rae	-	-	5	-
6. Rae Selatan	-	-	8	-
7. Awit	-	-	10	-
8. Awit Selatan	-	-	9	-
<b>Kecamatan Beo Utara</b>	<b>-</b>	<b>-</b>	<b>63</b>	<b>-</b>

Sumber : Desa/Kelurahan di Kecamatan Beo Utara  
 Source : *Rural/Urban Villages in Beo Utara Subdistrict*

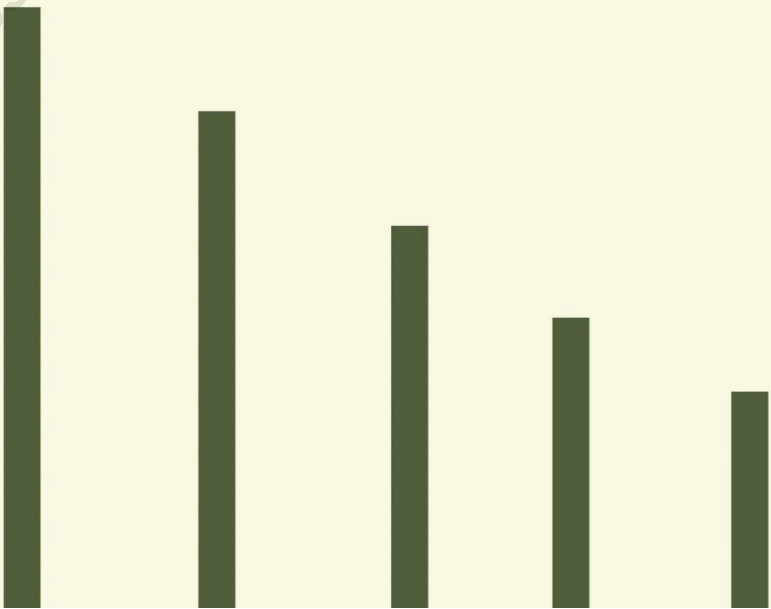




# 5

## Pertanian, Peternakan, dan Perikanan

*Agriculture, Livestock and Fishery*





## 5.1 HORTIKULTURA/*HORTICULTURE*

**Tabel 5.1.1 Luas Panen Tanaman Sayuran Menurut Desa/Kelurahan dan Jenis Tanaman diKecamatan Beo Utara (Hektar), 2019**  
***Harvested Area of Vegetables by Rural/Urban Village and Kind of Plant in Beo Utara Subdistrict (Hectare), 2019***

<b>Desa/Kelurahan</b> <i>Rural/Urban Village</i>	<b>Bawang Merah</b> <i>Shallot</i>	<b>Cabai Rawit</b> <i>Cayenne Pepper</i>	<b>Cabai Besar</b> <i>Big Chili</i>	<b>Tomat</b> <i>Tomato</i>	<b>Bawang Daun</b> <i>Spring Onion</i>
(1)	(2)	(3)	(4)	(5)	(6)
1. Makatara	...	...	...	...	...
2. Makatara Timur	...	...	...	...	...
3. Lobbo	...	...	...	...	...
4. Lobbo I	...	...	...	...	...
5. Rae	...	...	...	...	...
6. Rae Selatan	...	...	...	...	...
7. Awit	...	...	...	...	...
8. Awit Selatan	...	...	...	...	...
Jumlah	...	...	...	...	...

Sumber/*Source*: UPTD Pertanian Kecamatan Beo Utara

(Lanjutan Tabel 5.1.1)

<b>Desa/Kelurahan Rural/Urban Village</b>	<b>Kangkung Kangkung</b>	<b>Terong Eggplant</b>	<b>Kacang Panjang Long Beans</b>	<b>Ketimun Cucumber</b>	<b>Bayam Spinach</b>
(1)	(7)	(8)	(9)	(10)	(11)
1. Makatara	...	...	...	...	...
2. Makatara Timur	...	...	...	...	...
3. Lobbo	...	...	...	...	...
4. Lobbo I	...	...	...	...	...
5. Rae	...	...	...	...	...
6. Rae Selatan	...	...	...	...	...
7. Awit	...	...	...	...	...
8. Awit Selatan	...	...	...	...	...
Jumlah	...	...	...	...	...

Sumber/Source: UPTD Pertanian Kecamatan Beo Utara

**Tabel 5.1.2** **Produksi Tanaman Sayuran Menurut Desa/Kelurahan dan Jenis Tanaman di Kecamatan Beo Utara (ton), 2019**  
**Table** **Production of Vegetables by Rural/Urban Village and Kind of Plant in Beo Utara Subdistrict (ton), 2019**

<b>Desa/Kelurahan</b> <i>Rural/Urban Village</i>	<b>Bawang Merah</b> <i>Shallot</i>	<b>Cabai Rawit</b> <i>Cayenne Pepper</i>	<b>Cabai Besar</b> <i>Big Chili</i>	<b>Tomat</b> <i>Tomato</i>	<b>Bawang Daun</b> <i>Spring Onion</i>
(1)	(2)	(3)	(4)	(5)	(6)
1. Makatara	...	...	...	...	...
2. Makatara Timur	...	...	...	...	...
3. Lobbo	...	...	...	...	...
4. Lobbo I	...	...	...	...	...
5. Rae	...	...	...	...	...
6. Rae Selatan	...	...	...	...	...
7. Awit	...	...	...	...	...
8. Awit Selatan	...	...	...	...	...
Jumlah	...	...	...	...	...

Sumber/Source: UPTD Pertanian Kecamatan Beo Utara

(Lanjutan Tabel 5.1.2)

<b>Desa/Kelurahan Rural/Urban Village</b>	<b>Kangkung Kangkung</b>	<b>Terong Eggplant</b>	<b>Kacang Panjang Long Beans</b>	<b>Ketimun Cucumber</b>	<b>Bayam Spinach</b>
(1)	(7)	(8)	(9)	(10)	(11)
1. Makatara	...	...	...	...	...
2. Makatara Timur	...	...	...	...	...
3. Lobbo	...	...	...	...	...
4. Lobbo I	...	...	...	...	...
5. Rae	...	...	...	...	...
6. Rae Selatan	...	...	...	...	...
7. Awit	...	...	...	...	...
8. Awit Selatan	...	...	...	...	...
Jumlah	...	...	...	...	...

Sumber/Source: UPTD Pertanian Kecamatan Beo Utara

**Tabel 5.1.3 Luas Panen Tanaman Biofarmaka Menurut Desa/Kelurahan dan Jenis Tanaman di Kecamatan Beo Utara (m<sup>2</sup>), 2019**  
**Table** *Harvested Area of Medical Plants by Rural/Urban Village and Kind of Plant in Beo Utara Subdistrict (m<sup>2</sup>), 2019*

<b>Desa/Kelurahan</b> <i>Rural/Urban Village</i>	<b>Jahe</b> <i>Ginger</i>	<b>Kunyit</b> <i>Turmeric</i>	<b>Laos</b> <i>Galanga</i>	<b>Temulawak</b> <i>Curcuma</i>
(1)	(2)	(3)	(4)	(5)
1. Makatara	...	...	...	...
2. Makatara Timur	...	...	...	...
3. Lobbo	...	...	...	...
4. Lobbo I	...	...	...	...
5. Rae	...	...	...	...
6. Rae Selatan	...	...	...	...
7. Awit	...	...	...	...
8. Awit Selatan	...	...	...	...
Jumlah	...	...	...	...

Sumber/Source: UPTD Pertanian Kecamatan Beo Utara



**Tabel 5.1.4** **Produksi Tanaman Biofarmaka Menurut Desa/Kelurahan dan Jenis Tanaman di Kecamatan Beo Utara (kg), 2019**  
**Table** **Production of Medical Plants by Rural/Urban Village and Kind of Plant in Beo Utara Subdistrict (kg), 2019**

<b>Desa/Kelurahan</b> <i>Rural/Urban Village</i>	<b>Jahe</b> <i>Ginger</i>	<b>Kunyit</b> <i>Turmeric</i>	<b>Laos</b> <i>Galanga</i>	<b>Temulawak</b> <i>Curcuma</i>
(1)	(2)	(3)	(4)	(5)
1. Makatara	...	...	...	...
2. Makatara Timur	...	...	...	...
3. Lobbo	...	...	...	...
4. Lobbo I	...	...	...	...
5. Rae	...	...	...	...
6. Rae Selatan	...	...	...	...
7. Awit	...	...	...	...
8. Awit Selatan	...	...	...	...
Jumlah	...	...	...	...

Sumber/Source: UPTD Pertanian Kecamatan Beo Utara

## 5.2 PERKEBUNAN/*ESTATE CROPS*

**Tabel 5.2.1** Jumlah Pohon Tanaman Perkebunan Menurut Desa/Kelurahan dan Jenis Tanaman di Kecamatan Beo Utara, 2019  
*Number of Tree Estate Crops by Rural/Urban Village and Kind of Crop In Beo Utara Subdistrict, 2019*

<b>Desa/Kelurahan</b> <i>Rural/Urban Village</i>	<b>Kelapa</b> <i>Coconut</i>	<b>Cengkeh</b> <i>Clove</i>	<b>Pala</b> <i>Nutmeg</i>
(1)	(2)	(3)	(5)
1. Makatara	...	...	...
2. Makatara Timur	...	...	...
3. Lobbo	...	...	...
4. Lobbo I	...	...	...
5. Rae	...	...	...
6. Rae Selatan	...	...	...
7. Awit	...	...	...
8. Awit Selatan	...	...	...
Jumlah	...	...	...

Sumber/*Source*: UPTD Pertanian Kecamatan Beo Utara

**Tabel 5.2.2** **Produksi Tanaman Perkebunan Menurut Desa/Kelurahan dan Jenis Tanaman di Kecamatan Beo Utara (ton), 2019**  
**Table** **Production of Estate Crops by Rural/Urban Village and Kind of Crop In Beo Utara Subdistrict(ton),2019**

<b>Desa/Kelurahan Rural/Urban Village</b>	<b>Kelapa Coconut</b>	<b>Cengkeh Clove</b>	<b>Pala Nutmeg</b>
(1)	(2)	(3)	(5)
1. Makatara	...	...	...
2. Makatara Timur	...	...	...
3. Lobbo	...	...	...
4. Lobbo I	...	...	...
5. Rae	...	...	...
6. Rae Selatan	...	...	...
7. Awit	...	...	...
8. Awit Selatan	...	...	...
Jumlah	...	...	...

Sumber/Source: UPTD Pertanian Kecamatan Beo Utara

### 5.3 PETERNAKAN/LIVESTOCK

**Tabel 5.3.1** Populasi Ternak Menurut Desa/Kelurahan dan Jenis Ternak Di Kecamatan Beo Utara, 2019  
*Livestock Population by Rural/Urban Village and Kind of Livestock In Beo Utara Subdistrict, 2019*

<b>Desa/Kelurahan Rural/Urban Village</b>	<b>Sapi Cow</b>	<b>Kambing Goat</b>	<b>Babi Pig</b>	<b>Anjing Dog</b>
(1)	(2)	(3)	(4)	(5)
1. Makatara	...	...	...	...
2. Makatara Timur	...	...	...	...
3. Lobbo	...	...	...	...
4. Lobbo I	...	...	...	...
5. Rae	...	...	...	...
6. Rae Selatan	...	...	...	...
7. Awit	...	...	...	...
8. Awit Selatan	...	...	...	...
Jumlah	...	...	...	...

Sumber/Source: UPTD Pertanian Kecamatan Beo Utara

**Tabel 5.3.2 Populasi Unggas Menurut Desa/Kelurahan dan Jenis Ternak Di Kecamatan Beo Utara, 2019**  
***Poultry Population by Rural/Urban Village and Kind of Poultry In Beo Utara Subdistrict, 2019***

<b>Desa/Kelurahan</b> <i>Rural/Urban Village</i>	<b>Itik Manila</b> <i>Manila Duck</i>	<b>Itik Jawa</b> <i>Javanese Duck</i>	<b>Ayam Pedaging</b> <i>Broiler</i>	<b>Ayam Petelur</b> <i>Laying Chicken</i>	<b>Ayam Kampung</b> <i>Kampung Chicken</i>
(1)	(2)	(3)	(4)	(5)	(6)
1. Makatara	5	-	-	-	56
2. Makatara Timur	7	-	-	-	62
3. Lobbo	18	-	-	-	68
4. Lobbo I	12	-	-	-	71
5. Rae	9	-	-	-	57
6. Rae Selatan	6	-	-	-	63
7. Awit	10	-	-	-	55
8. Awit Selatan	13	-	-	-	74
<b>Jumlah</b>	<b>80</b>	<b>-</b>	<b>-</b>	<b>-</b>	<b>506</b>

Sumber/Source: UPTD Pertanian Kecamatan Beo Utara

## 5.4 PERIKANAN/*FISHERY*

**Tabel 5.4.1 Jumlah Rumah Tangga Perikanan Tangkap Menurut Desa/Kelurahan dan Subsektor di Kecamatan Beo Utara, 2019**  
***Number of Fish Capture Households by Rural/Urban Village and Subsector In Beo Utara Subdistrict,2019***

Desa/Kelurahan <i>Rural/Urban Village</i>	Perikanan Laut <i>Marine Fisheries</i>	Perairan Umum <i>Inland Water</i>	Jumlah <i>Total</i>
(1)	(3)	(5)	(7)
1. Makatara	12	-	12
2. Makatara Timur	15	-	15
3. Lobbo	18	-	18
4. Lobbo I	13	-	13
5. Rae	13	-	13
6. Rae Selatan	17	-	17
7. Awit	15	-	15
8. Awit Selatan	18	-	18
Kecamatan Beo Utara	121	-	121

Sumber/*Source*: UPTD Pertanian Kecamatan Beo Utara

**Tabel 5.4.2** **Produksi Perikanan Tangkap Menurut Desa/Kelurahan dan Subsektor di Kecamatan Beo Utara, 2019**  
***Production of Fish Capture by Rural/Urban Village and Subsector In Beo Utara Subdistrict,2019***

Desa/Kelurahan <i>Rural/Urban Village</i>	Perikanan Laut <i>Marine Fisheries</i>	Perairan Umum <i>Inland Water</i>	Jumlah <i>Total</i>
(1)	(3)	(5)	(7)
1. Makatara	...	...	...
2. Makatara Timur	...	...	...
3. Lobbo	...	...	...
4. Lobbo I	...	...	...
5. Rae	...	...	...
6. Rae Selatan	...	...	...
7. Awit	...	...	...
8. Awit Selatan	...	...	...
Kecamatan Beo Utara	...	...	...

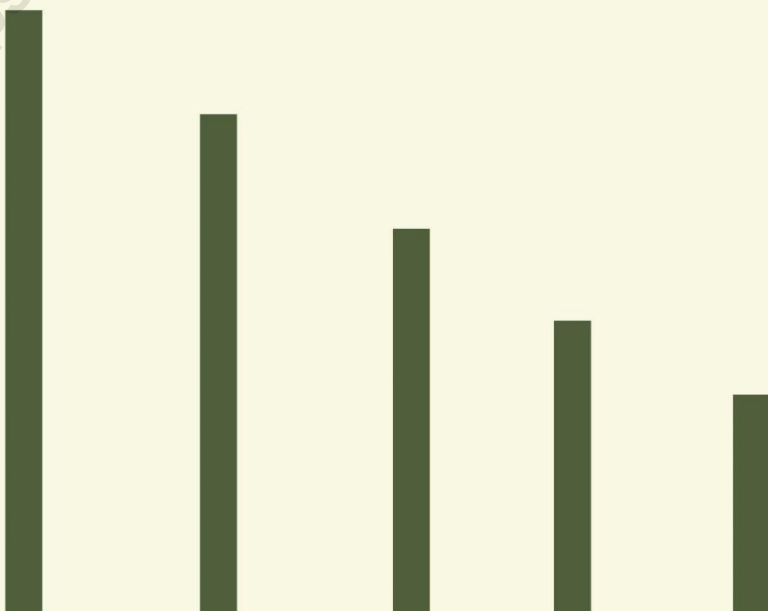
Sumber/Source: UPTD Pertanian Kecamatan Beo Utara

6

# Pariwisata

*Tourism*

<https://talaudkab.bptsp.id>







## 6.1 PARIWISATA/TOURISM

**Tabel 6.1.1 Jumlah Restoran, Rumah Makan, Warung Makan dan Lainnya Menurut Desa/Kelurahan di Kecamatan Beo Utara, 2019**  
*Number of Restaurants, Food Stalls and Others by Rural/Urban Village in Beo Utara Subdistrict, 2019*

<b>Desa/Kelurahan Rural/Urban Village</b>	<b>Restoran Restaurant</b>	<b>Rumah Makan Restaurant</b>	<b>Warung Makan Food Stalls</b>	<b>Lainnya Others</b>
(1)	(2)	(3)	(4)	(5)
1. Makatara	-	-	1	-
2. Makatara Timur	-	-	2	-
3. Lobbo	-	-	2	-
4. Lobbo I	-	-	-	-
5. Rae	-	-	-	-
6. Rae Selatan	-	-	2	-
7. Awit	-	-	-	-
8. Awit Selatan	-	-	3	-
<i>Jumlah / Total</i>	-	-	10	-

Sumber/Source: Desa/Kelurahan diKecamatan Beo Utara

**Tabel 6.1.2 Lokasi Objek Wisata di Kecamatan Beo Utara, 2019**

**Table Location of Tourism Objects in Kepulauan Talaud Regency, 2019**

<b>Desa/Kelurahan Rural/Urban Village</b>	<b>Obyek / Object</b>
(1)	(2)
LOBBO	NUSA DOLOM NUSA TOVOR

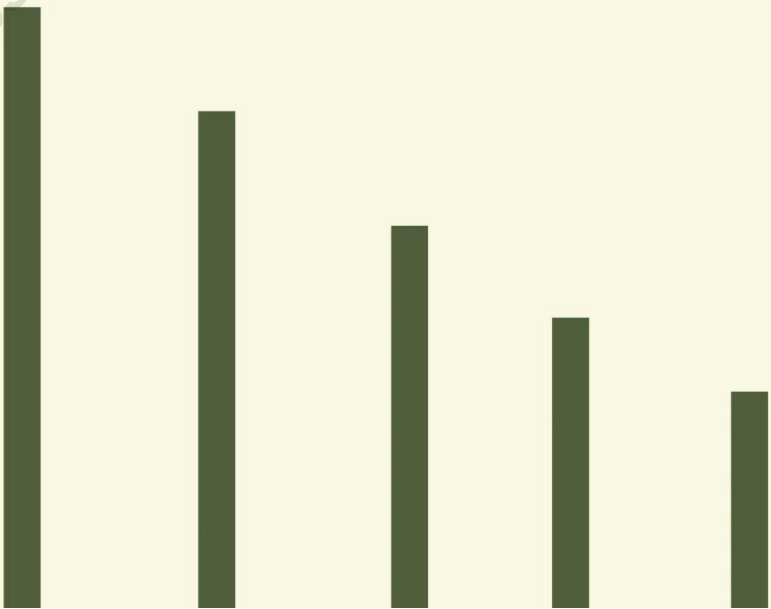
Sumber/Source: Desa/Kelurahan diKecamatan Beo Utara

7

# Potensi Desa

## *Village Potential*

<https://talaudkab.go.id>





## 7.1 POTENSI DESA/VILLAGE POTENTIAL

**Tabel 7.1.1** Banyaknya Keluarga Menurut Desa/Kelurahan dan Jenis Pengguna Listrik di Kecamatan Beo Utara, 2019  
**Table** *Number of Families by Rural/Urban Village and Type of Electricity User in Beo Utara Subdistrict, 2019*

Desa/Kelurahan <i>Rural/Urban Village</i>	Pengguna Listrik/ <i>Electricity User</i>			Bukan Pengguna Listrik
	PLN	Non-PLN	Jumlah	
(1)	(2)	(3)	(4)	(5)
1. Makatara	100	79	179	3
2. Makatara Timur	132	-	132	18
3. Lobbo	203	-	203	1
4. Lobbo I	110	25	135	10
5. Rae	75	-	75	38
6. Rae Selatan	92	-	92	10
7. Awit	100	14	114	58
8. Awit Selatan	147	-	147	15
<b>Kecamatan Beo Utara</b>	959	118	1077	153

Sumber/Source : BPS, Pendataan Potensi Desa 2019/*BPS-Statistics Indonesia, Village Potential Data Collecting 2019*

**Tabel 7.1.2 Banyaknya Desa/Kelurahan Menurut Keberadaan Penerangan Jalan Utama Desa/Kelurahan di Kecamatan Beo Utara, 2014, 2018 dan 2019**  
***Number of Rural/Urban Village by The Existence of Main Street Lighting Rural/Urban Village in Beo Utara Subdistrict, 2014, 2018 and 2019***

Penerangan Jalan Utama	2014	2018	2019
(1)	(2)	(3)	(4)
<b>Sumber Penerangan Jalan Utama</b>			
Listrik Pemerintah	-	1	2
Listrik Non-Pemerintah	-	-	-
Non Listrik	-	-	-

Sumber/Source : BPS, Pendataan Potensi Desa 2014, 2018, dan 2019/BPS-Statistics Indonesia, Village Potential Data Collecting 2014, 2018, and 2019

**Tabel 7.1.3 Banyaknya Desa/Kelurahan Menurut Jenis Bahan Bakar untuk Memasak yang Digunakan oleh Sebagian Besar Keluarga di Kecamatan Beo Utara, 2014, 2018 dan 2019**  
***Number of Rural/Urban Village by Type of Cooking Fuel Used by Most Families in Beo Utara Subdistrict, 2014, 2018 and 2019***

Jenis Bahan Bakar	2014	2018	2019
(1)	(2)	(3)	(4)
Gas Kota	-	-	-
LPG 3 Kg	-	-	-
LPG lebih dari 3 Kg	-	-	-
Minyak Tanah	2	2	4
Kayu Bakar	6	6	4
Lainnya	-	-	-

Sumber/Source : BPS, Pendataan Potensi Desa 2014, 2018, dan 2019/BPS-Statistics Indonesia, Village Potential Data Collecting 2014, 2018, and 2019



**Tabel 7.1.4 Banyaknya Desa/Kelurahan Menurut Sumber Air Minum Sebagian Besar Keluarga di Kecamatan Beo Utara, 2014, 2018 dan 2019**  
***Number of Rural/Urban Village by Source of Drinking Water for Most Families in Beo Utara Subdistrict, 2014, 2018 and 2019***

Sumber Air Minum	2014	2018	2019
(1)	(2)	(3)	(4)
Air Kemasan Bermerk	-	-	-
Air Isi Ulang	-	-	-
Ledeng Dengan Meteran	-	-	-
Ledeng Tanpa Meteran	-	-	-
Sumur Bor atau Pompa	-	1	2
Sumur	8	7	6
Mata Air	-	-	-
Sungai/Danau/Kolam/Waduk/Situ/ Embung/Bendungan	-	-	-
Air Hujan	-	-	-
Lainnya	-	-	-

Sumber/Source : BPS, Pendataan Potensi Desa 2014, 2018, dan 2019/BPS-Statistics Indonesia, Village Potential Data Collecting 2014, 2018, and 2019

**Tabel 7.1.5 Banyaknya Desa/Kelurahan Menurut Penggunaan Fasilitas Tempat Buang Air Besar Sebagian Besar Keluarga di Kecamatan Beo Utara, 2014, 2018 dan 2019**  
***Number of Rural/Urban Village by Use of Toilet Facilities for Most Families in Beo Utara Subdistrict, 2014, 2018 and 2019***

Fasilitas Tempat Buang Air Besar	2014	2018	2019
(1)	(2)	(3)	(4)
<b>Jamban</b>			
Sendiri	3	4	6
Bersama	5	-	-
Umum	-	4	2
<b>Bukan Jamban</b>	-	-	-

Sumber/Source : BPS, Pendataan Potensi Desa 2014, 2018, dan 2019/BPS-Statistics Indonesia, Village Potential Data Collecting 2014, 2018, and 2019

**Tabel 7.1.6 Banyaknya Sekolah Dasar (SD) Menurut Desa/Kelurahan di Kecamatan Beo Utara, 2019**  
**Number of Elementary School by Rural/Urban Village in Beo Utara Subdistrict, 2019**

Desa/Kelurahan	Negeri	Swasta	Jumlah
(1)	(2)	(3)	(4)
1. Makatara	2	-	2
2. Makatara Timur	-	1	1
3. Lobbo	-	1	1
4. Lobbo I	1	-	1
5. Rae	-	1	1
6. Rae Selatan	-	-	-
7. Awit	1	-	1
8. Awit Selatan	-	1	1
<b>Kecamatan Beo Utara</b>	<b>4</b>	<b>4</b>	<b>8</b>

Sumber/Source : BPS, Pendataan Potensi Desa 2019/BPS-Statistics Indonesia, Village Potential Data Collecting 2019

**Tabel 7.1.7 Banyaknya Madrasah Ibtidaiyah (MI) Menurut Desa/Kelurahan di Kecamatan Beo Utara, 2019**  
**Table** *Number of Madrasah Ibtidaiyah (MI) by Rural/Urban Village in Beo Utara Subdistrict, 2019*

Desa/Kelurahan	Negeri	Swasta	Jumlah
(1)	(2)	(3)	(4)
1. Makatara	-	-	-
2. Makatara Timur	-	-	-
3. Lobbo	-	-	-
4. Lobbo I	-	-	-
5. Rae	-	-	-
6. Rae Selatan	-	-	-
7. Awit	-	-	-
8. Awit Selatan	-	-	-
<b>Kecamatan Beo Utara</b>	-	-	-

Sumber/Source : BPS, Pendataan Potensi Desa 2019/BPS-Statistics Indonesia, Village Potential Data Collecting 2019

**Tabel 7.1.8 Banyaknya Sekolah Menengah Pertama (SMP) Menurut Desa/Kelurahan di Kecamatan Beo Utara, 2019**  
**Table Number of Junior High School by Rural/Urban Village in Beo Utara Subdistrict, 2019**

Desa/Kelurahan	Negeri	Swasta	Jumlah
(1)	(2)	(3)	(4)
1. Makatara	-	-	-
2. Makatara Timur	-	-	-
3. Lobbo	-	-	-
4. Lobbo I	1	-	1
5. Rae	-	-	-
6. Rae Selatan	-	-	-
7. Awit	-	-	-
8. Awit Selatan	-	-	-
<b>Kecamatan Beo Utara</b>	<b>1</b>	<b>-</b>	<b>1</b>

Sumber/Source : BPS, Pendataan Potensi Desa 2019/BPS-Statistics Indonesia, Village Potential Data Collecting 2019

**Tabel 7.1.9 Banyaknya Madrasah Tsanawiyah (MTs) Menurut Desa/Kelurahan di Kecamatan Beo Utara, 2019**  
**Table** *Number of Madrasah Tsanawiyah (MTs) by Rural/Urban Village in Beo Utara Subdistrict, 2019*

Desa/Kelurahan	Negeri	Swasta	Jumlah
(1)	(2)	(3)	(4)
1. Makatara	-	-	-
2. Makatara Timur	-	-	-
3. Lobbo	-	-	-
4. Lobbo I	-	-	-
5. Rae	-	-	-
6. Rae Selatan	-	-	-
7. Awit	-	-	-
8. Awit Selatan	-	-	-
<b>Kecamatan Beo Utara</b>	-	-	-

Sumber/Source : BPS, Pendataan Potensi Desa 2019/BPS-Statistics Indonesia, Village Potential Data Collecting 2019

**Tabel 7.1.10 Banyaknya Sekolah Menengah Atas (SMA) Menurut Desa/Kelurahan di Kecamatan Beo Utara, 2019**  
**Number of Senior High School by Rural/Urban Village in Beo Utara Subdistrict, 2019**

Desa/Kelurahan	Negeri	Swasta	Jumlah
(1)	(2)	(3)	(4)
1. Makatara	-	-	-
2. Makatara Timur	-	-	-
3. Lobbo	1	-	1
4. Lobbo I	-	-	-
5. Rae	-	-	-
6. Rae Selatan	-	-	-
7. Awit	-	-	-
8. Awit Selatan	-	-	-
<b>Kecamatan Beo Utara</b>	<b>1</b>	<b>-</b>	<b>1</b>

Sumber/Source : BPS, Pendataan Potensi Desa 2019/BPS-Statistics Indonesia, Village Potential Data Collecting 2019

**Tabel 7.1.11 Banyaknya Madrasah Aliyah (MA) Menurut Desa/Kelurahan di Kecamatan Beo Utara, 2019**  
**Table Number of Madrasah Aliyah (MA) by Rural/Urban Village in Beo Utara Subdistrict, 2019**

Desa/Kelurahan	Negeri	Swasta	Jumlah
(1)	(2)	(3)	(4)
1. Makatara	-	-	-
2. Makatara Timur	-	-	-
3. Lobbo	-	-	-
4. Lobbo I	-	-	-
5. Rae	-	-	-
6. Rae Selatan	-	-	-
7. Awit	-	-	-
8. Awit Selatan	-	-	-
<b>Kecamatan Beo Utara</b>	-	-	-

Sumber/Source : BPS, Pendataan Potensi Desa 2019/BPS-Statistics Indonesia, Village Potential Data Collecting 2019



**Tabel 7.1.12 Banyaknya Sekolah Menengah Kejuruan (SMK) Menurut Desa/Kelurahan di Kecamatan Beo Utara, 2019**  
**Number of Vocational High School by Rural/Urban Village in Beo Utara Subdistrict, 2019**

Desa/Kelurahan	Negeri	Swasta	Jumlah
(1)	(2)	(3)	(4)
1. Makatara	-	-	-
2. Makatara Timur	-	-	-
3. Lobbo	-	-	-
4. Lobbo I	-	-	-
5. Rae	-	-	-
6. Rae Selatan	-	-	-
7. Awit	-	-	-
8. Awit Selatan	-	-	-
<b>Kecamatan Beo Utara</b>	-	-	-

Sumber/Source : BPS, Pendataan Potensi Desa 2019/BPS-Statistics Indonesia, Village Potential Data Collecting 2019

**Tabel 7.1.13 Banyaknya Akademi/Perguruan Tinggi Menurut Desa/Kelurahan di Kecamatan Beo Utara, 2019**  
**Table** *Number of Academy/College by Rural/Urban Village in Beo Utara Subdistrict, 2019*

Desa/Kelurahan	Negeri	Swasta	Jumlah
(1)	(2)	(3)	(4)
1. Makatara	-	-	-
2. Makatara Timur	-	-	-
3. Lobbo	-	-	-
4. Lobbo I	-	-	-
5. Rae	-	-	-
6. Rae Selatan	-	-	-
7. Awit	-	-	-
8. Awit Selatan	-	-	-
<b>Kecamatan Beo Utara</b>	-	-	-

Sumber/Source : BPS, Pendataan Potensi Desa 2019/BPS-Statistics Indonesia, Village Potential Data Collecting 2019

**Tabel 7.1.14 Kemudahan Untuk Mencapai Sarana Pendidikan Terdekat Bagi Desa/Kelurahan yang Tidak Ada Sarana Pendidikan Menurut Desa/Kelurahan dan Jenjang Pendidikan di Kecamatan Beo Utara, 2019**  
***Ease to Reach the Nearest Educational Facilities for Rural/Urban Village Where There is No Educational Facilities by Rural/Urban Village and Educational Level in Beo Utara Subdistrict, 2019***

<b>Desa/Kelurahan Rural/Urban Village</b>	<b>SD</b>	<b>MI</b>	<b>SMP</b>	<b>MTs</b>
(1)	(2)	(3)	(4)	(5)
1. Makatara	-	Sangat Mudah	Sangat Mudah	Sangat Mudah
2. Makatara Timur	-	Mudah	Mudah	Mudah
3. Lobbo	-	Mudah	Mudah	Mudah
4. Lobbo I	-	Mudah	-	Mudah
5. Rae	-	Mudah	Mudah	Mudah
6. Rae Selatan	Sangat Mudah	Mudah	Mudah	Mudah
7. Awit	-	Mudah	Mudah	Mudah
8. Awit Selatan	-	Mudah	Mudah	Mudah

Sumber/Source : BPS, Pendataan Potensi Desa 2019/BPS-Statistics Indonesia, Village Potential Data Collecting 2019

**Lanjutan Tabel 7.14**

<b>Desa/Kelurahan Rural/Urban Village</b>	<b>SMA</b>	<b>MA</b>	<b>SMK</b>	<b>Akademi / Perguruan Tinggi</b>
(1)	(2)	(3)	(4)	(5)
1. Makatara	Sangat Mudah	Sangat Sulit	sangat Mudah	Sangat Mudah
2. Makatara Timur	Mudah	Sangat Sulit	Mudah	Mudah
3. Lobbo	-	Sangat Sulit	Mudah	Mudah
4. Lobbo I	Sangat Mudah	Sangat Sulit	Mudah	Mudah
5. Rae	Mudah	Sangat Sulit	Mudah	Mudah
6. Rae Selatan	Mudah	Sangat Sulit	Mudah	Mudah
7. Awit	Mudah	Sangat Sulit	Mudah	Mudah
8. Awit Selatan	Mudah	Sangat Sulit	Mudah	Mudah

Sumber/Source : BPS, Pendataan Potensi Desa 2019/BPS-Statistics Indonesia, Village Potential Data Collecting 2019

**Tabel 7.1.15 Banyaknya Sarana Kesehatan Menurut Desa/Kelurahan dan Jenis Sarana Kesehatan di Kecamatan Beo Utara, 2019**  
**Number of Health Facilities by Rural/Urban Village and Kind of Health Facilities in Beo Utara Subdistrict, 2019**

<b>Desa/Kelurahan Rural/Urban Village</b>	<b>Rumah Sakit</b>	<b>Rumah Sakit Bersalin</b>	<b>Poliklinik / Balai Pengobatan</b>
(1)	(2)	(3)	(4)
1. Makatara	-	-	-
2. Makatara Timur	-	-	-
3. Lobbo	-	-	-
4. Lobbo I	-	-	-
5. Rae	-	-	-
6. Rae Selatan	-	-	-
7. Awit	-	-	-
8. Awit Selatan	-	-	-
<b>Kecamatan Beo Utara</b>	-	-	-

Sumber/Source : BPS, Pendataan Potensi Desa 2019/BPS-Statistics Indonesia, Village Potential Data Collecting 2019

**Lanjutan Tabel 7.1.15**

Desa/Kelurahan <i>Rural/Urban Village</i>	Puskesmas		Apotek
	Rawat Inap	Tanpa Rawat Inap	
(1)	(5)	(6)	(7)
1. Makatara	-	-	-
2. Makatara Timur	-	-	-
3. Lobbo	-	1	-
4. Lobbo I	-	-	-
5. Rae	-	-	-
6. Rae Selatan	-	-	-
7. Awit	-	-	-
8. Awit Selatan	-	-	-
<b>Kecamatan Beo Utara</b>	-	1	-

Sumber/Source : BPS, Pendataan Potensi Desa 2019/BPS-Statistics Indonesia, Village Potential Data Collecting 2019

**Tabel 7.1.16 Kemudahan Mencapai Sarana Kesehatan Terdekat Bagi Desa/Kelurahan yang Tidak ada Sarana Kesehatan Menurut Desa/Kelurahan dan Jenis Sarana Kesehatan di Kecamatan Beo Utara, 2019**  
***Ease to Reach the Nearest Health Facilities for Rural/Urban Village Where There is No by Rural/Urban Village and Kind of Health Facilities in Beo Utara Subdistrict, 2019***

<b>Desa/Kelurahan Rural/Urban Village</b>	<b>Rumah Sakit</b>	<b>Rumah Sakit Bersalin</b>	<b>Poliklinik / Balai Pengobatan</b>
(1)	(2)	(3)	(4)
1. Makatara	Mudah	Sangat Sulit	Sangat Sulit
2. Makatara Timur	Mudah	Sangat Sulit	Sangat Sulit
3. Lobbo	Mudah	Sangat Sulit	Sangat Sulit
4. Lobbo I	Mudah	Sangat Sulit	Sangat Sulit
5. Rae	Mudah	Sangat Sulit	Sangat Sulit
6. Rae Selatan	Mudah	Sangat Sulit	Sangat Sulit
7. Awit	Mudah	Sangat Sulit	Sangat Sulit
8. Awit Selatan	Mudah	Sangat Sulit	Sangat Sulit

Sumber/Source : BPS, Pendataan Potensi Desa 2019/BPS-Statistics Indonesia, Village Potential Data Collecting 2019

**Lanjutan Tabel 7.1.16**

Desa/Kelurahan <i>Rural/Urban Village</i>	Puskesmas		Apotek
	Rawat Inap	Tanpa Rawat Inap	
(1)	(5)	(6)	(7)
1. Makatara	Mudah	Mudah	Mudah
2. Makatara Timur	Mudah	Mudah	Mudah
3. Lobbo	Mudah	-	Mudah
4. Lobbo I	Mudah	Mudah	Mudah
5. Rae	Mudah	Mudah	Mudah
6. Rae Selatan	Mudah	Mudah	Mudah
7. Awit	Mudah	Mudah	Mudah
8. Awit Selatan	Mudah	Mudah	Mudah

Sumber/Source : BPS, Pendataan Potensi Desa 2019/BPS-Statistics Indonesia, Village Potential Data Collecting 2019



**Tabel 7.1.17 Banyaknya Warga Penderita Gizi Buruk Menurut Desa/Kelurahan di Kecamatan Beo Utara, 2017 dan 2018**  
**Number of People Sufferers of Malnutrition by Rural/Urban Village in Beo Utara Subdistrict, 2017 and 2018**

Desa/Kelurahan	2017	2018
(1)	(2)	(3)
1. Makatara	-	-
2. Makatara Timur	-	-
3. Lobbo	-	-
4. Lobbo I	-	-
5. Rae	-	-
6. Rae Selatan	-	-
7. Awit	-	-
8. Awit Selatan	-	-
<b>Kecamatan Beo Utara</b>	-	-

Sumber/Source : BPS, Pendataan Potensi Desa 2018 dan 2019/BPS-Statistics Indonesia, Village Potential Data Collecting 2018 and 2019

**Tabel 7.1.18 Banyaknya Kejadian Bencana Alam Menurut Desa/Kelurahan dan Jenis Bencana Alam di Kecamatan Beo Utara, 2018**  
*Number of Natural Disaster by Rural/Urban Village and Kind of Natural Disaster in Beo Utara Subdistrict, 2018*

<b>Desa/Kelurahan Rural/Urban Village</b>	<b>Gempa Bumi</b>	<b>Tsunami</b>	<b>Gunung Meletus</b>	<b>Tanah Longsor</b>
(1)	(2)	(3)	(4)	(5)
1. Makatara	3	-	-	-
2. Makatara Timur	3	-	-	-
3. Lobbo	3	-	-	-
4. Lobbo I	3	-	-	-
5. Rae	3	-	-	-
6. Rae Selatan	3	-	-	-
7. Awit	3	-	-	-
8. Awit Selatan	3	-	-	-
<b>Kecamatan Beo Utara</b>	<b>24</b>	<b>-</b>	<b>-</b>	<b>-</b>

Sumber/Source : BPS, Pendataan Potensi Desa 2019/BPS-Statistics Indonesia, Village Potential Data Collecting 2019

**Lanjutan Tabel 7.1.18**

<b>Desa/Kelurahan Rural/Urban Village</b>	<b>Banjir</b>	<b>Banjir Bandang</b>	<b>Kekeringan</b>
(1)	(6)	(7)	(8)
1. Makatara	-	-	-
2. Makatara Timur	-	-	-
3. Lobbo	-	-	-
4. Lobbo I	-	-	-
5. Rae	-	-	-
6. Rae Selatan	-	-	-
7. Awit	-	-	-
8. Awit Selatan	1	-	-
<b>Kecamatan Beo Utara</b>	<b>1</b>	<b>-</b>	<b>-</b>

Sumber/Source : BPS, Pendataan Potensi Desa 2019/BPS-Statistics Indonesia, Village Potential Data Collecting 2019

**Lanjutan Tabel 7.1.18**

<b>Desa/Kelurahan <i>Rural/Urban Village</i></b>	<b>Kebakaran Hutan dan Lahan</b>	<b>Angin Puyuh/Puting Beliung/Topan</b>	<b>Gelombang Pasang Laut</b>
(1)	(9)	(10)	(11)
1. Makatara	-	-	-
2. Makatara Timur	-	-	-
3. Lobbo	-	-	-
4. Lobbo I	-	-	-
5. Rae	-	-	-
6. Rae Selatan	-	-	-
7. Awit	-	-	-
8. Awit Selatan	-	-	-
<b>Kecamatan Beo Utara</b>	-	-	-

Sumber/Source : BPS, Pendataan Potensi Desa 2019/BPS-Statistics Indonesia, Village Potential Data Collecting 2019

**Tabel 7.1.19 Banyaknya Korban Jiwa Akibat Bencana Alam Menurut Desa/Kelurahan dan Jenis Bencana Alam di Kecamatan Beo Utara, 2018**  
*Number of Fatalities Due to Natural Disaster by Rural/Urban Village and Kind of Natural Disaster in Beo Utara Subdistrict, 2018*

Desa/Kelurahan Rural/Urban Village	Gempa Bumi	Tsunami	Gunung Meletus	Tanah Longsor
(1)	(2)	(3)	(4)	(5)
1. Makatara	-	-	-	-
2. Makatara Timur	-	-	-	-
3. Lobbo	-	-	-	-
4. Lobbo I	-	-	-	-
5. Rae	-	-	-	-
6. Rae Selatan	-	-	-	-
7. Awit	-	-	-	-
8. Awit Selatan	-	-	-	-
<b>Kecamatan Beo Utara</b>	-	-	-	-

Sumber/Source : BPS, Pendataan Potensi Desa 2019/BPS-Statistics Indonesia, Village Potential Data Collecting 2019

**Lanjutan Tabel 7.1.19**

<b>Desa/Kelurahan Rural/Urban Village</b>	<b>Banjir</b>	<b>Banjir Bandang</b>	<b>Kekeringan</b>
(1)	(6)	(7)	(8)
1. Beo Utara	-	-	-
2. Beo Utara Timur	-	-	-
3. Beo Utara Barat	-	-	-
4. Kiama	-	-	-
5. Mala	-	-	-
6. Sawang	-	-	-
7. Tarun	-	-	-
13. Maredaren Kiama	-	-	-
<b>Kecamatan Beo Utara</b>	-	-	-

Sumber/Source : BPS, Pendataan Potensi Desa 2019/BPS-Statistics Indonesia, Village Potential Data Collecting 2019

**Lanjutan Tabel 7.1.19**

<b>Desa/Kelurahan Rural/Urban Village</b>	<b>Kebakaran Hutan dan Lahan</b>	<b>Angin Puyuh/Puting Beliung/Topan</b>	<b>Gelombang Pasang Laut</b>
(1)	(9)	(10)	(11)
1. Makatara	-	-	-
2. Makatara Timur	-	-	-
3. Lobbo	-	-	-
4. Lobbo I	-	-	-
5. Rae	-	-	-
6. Rae Selatan	-	-	-
7. Awit	-	-	-
8. Awit Selatan	-	-	-
<b>Kecamatan Beo Utara</b>	-	-	-

Sumber/Source : BPS, Pendataan Potensi Desa 2019/BPS-Statistics Indonesia, Village Potential Data Collecting 2019

**Tabel 7.1.20 Keberadaan Fasilitas/Upaya Antisipasi/Mitigasi Bencana Alam Menurut Desa/Kelurahan di Kecamatan Beo Utara, 2019**  
***The Existence of Facilities/Efforts of Anticipate/Mitigate Natural Disaster by Rural/Urban Village in Beo Utara Subdistrict, 2019***

<b>Desa/Kelurahan Rural/Urban Village</b>	<b>Sistem Peringatan Dini Bencana Alam</b>	<b>Sistem Peringatan Dini Khusus Tsunami</b>	<b>Perlengkapan Keselamatan</b>
(1)	(2)	(3)	(4)
1. Makatara	Tidak ada	Tidak ada	Tidak ada
2. Makatara Timur	Tidak ada	Tidak ada	Tidak ada
3. Lobbo	Tidak ada	Tidak ada	Tidak ada
4. Lobbo I	Tidak ada	Tidak ada	Tidak ada
5. Rae	Tidak ada	Tidak ada	Tidak ada
6. Rae Selatan	Tidak ada	Tidak ada	Tidak ada
7. Awit	Tidak ada	Tidak ada	Tidak ada
8. Awit Selatan	Tidak ada	Tidak ada	Tidak ada

Sumber/Source : BPS, Pendataan Potensi Desa 2019/BPS-Statistics Indonesia, Village Potential Data Collecting 2019



**Lanjutan Tabel 7.1.20**

Desa/Kelurahan	Rambu-ramu dan Jalur Evakuasi Bencana	Pembuatan, Perawatan, atau Normalisasi : Sungai, Kanal, Tanggul, Parit, Drainase, Waduk, Pantai, dll
(1)	(5)	(6)
1. Makatara	Tidak ada	Tidak ada
2. Makatara Timur	Tidak ada	Ada
3. Lobbo	Tidak ada	Ada
4. Lobbo I	Tidak ada	Tidak ada
5. Rae	Tidak ada	Tidak ada
6. Rae Selatan	Tidak ada	Tidak ada
7. Awit	Tidak ada	Tidak ada
8. Awit Selatan	Ada	Ada

Sumber/Source : BPS, Pendataan Potensi Desa 2019/BPS-Statistics Indonesia, Village Potential Data Collecting 2019

**Tabel 7.1.21 Banyaknya Sarana dan Prasarana Ekonomi Menurut Desa/Kelurahan di Kecamatan Beo Utara, 2019**  
**Table Number of Economic Facilities and Infrastructure by Rural/Urban Village in Beo Utara Subdistrict, 2019**

<b>Desa/Kelurahan Rural/Urban Village</b>	<b>Kelompok Pertokoan</b>	<b>Pasar dengan Bangunan Permanen</b>	<b>Pasar dengan Bangunan Semi Permanen</b>	<b>Pasar Tanpa Bangunan</b>
(1)	(2)	(3)	(4)	(5)
1. Makatara	-	-	-	-
2. Makatara Timur	-	-	-	-
3. Lobbo	-	-	-	-
4. Lobbo I	-	-	-	-
5. Rae	-	-	-	-
6. Rae Selatan	-	-	-	-
7. Awit	-	-	-	-
8. Awit Selatan	-	-	-	-
<b>Kecamatan Beo Utara</b>	-	-	-	-

Sumber/Source : BPS, Pendataan Potensi Desa 2019/BPS-Statistics Indonesia, Village Potential Data Collecting 2019

**Lanjutan Tabel 7.1.21**

<b>Desa/Kelurahan Rural/Urban Village</b>	<b>Minimarket/Swalayan<sup>1</sup></b>	<b>Toko/Warung Kelontong</b>	<b>Restoran/Rumah Makan</b>
(1)	(6)	(7)	(8)
1. Makatara	-	-	-
2. Makatara Timur	-	-	-
3. Lobbo	-	8	-
4. Lobbo I	-	-	-
5. Rae	-	-	-
6. Rae Selatan	-	-	-
7. Awit	-	1	-
8. Awit Selatan	-	1	-
<b>Kecamatan Beo Utara</b>	-	<b>10</b>	-

Catatan : <sup>1</sup>yang memiliki luas <400 m<sup>2</sup>

Sumber/Source : BPS, Pendataan Potensi Desa 2019/BPS-Statistics Indonesia, Village Potential Data Collecting 2019

**Lanjutan Tabel 7.1.21**

<b>Desa/Kelurahan Rural/Urban Village</b>	<b>Warung/Kedai Makan</b>	<b>Hotel</b>	<b>Hostel/Motel/Losmen/ Wisma</b>
(1)	(9)	(10)	(11)
1. Makatara	2	-	-
2. Makatara Timur	1	-	-
3. Lobbo	2	-	-
4. Lobbo I	4	-	-
5. Rae	-	-	-
6. Rae Selatan	-	-	-
7. Awit	1	-	-
8. Awit Selatan	1	-	-
<b>Kecamatan Beo Utara</b>	<b>11</b>	-	-

Sumber/Source : BPS, Pendataan Potensi Desa 2019/BPS-Statistics Indonesia, Village Potential Data Collecting 2019

**Tabel 7.1.22 Banyaknya Sarana Lembaga Keuangan yang Beroperasi Menurut Desa/Kelurahan di Kecamatan Beo Utara, 2019**  
**Table Number of Financial Facilities that Operate by Rural/Urban Village in Beo Utara Subdistrict, 2019**

<b>Desa/Kelurahan Rural/Urban Village</b>	<b>Bank Umum Pemerintah</b>	<b>Bank Umum Swasta</b>	<b>Bank Perkreditan Rakyat</b>
(1)	(2)	(3)	(4)
1. Makatara	-	-	-
2. Makatara Timur	-	-	-
3. Lobbo	-	-	-
4. Lobbo I	-	-	-
5. Rae	-	-	-
6. Rae Selatan	-	-	-
7. Awit	-	-	-
8. Awit Selatan	-	-	-
<b>Kecamatan Beo Utara</b>	-	-	-

Sumber/Source : BPS, Pendataan Potensi Desa 2019/BPS-Statistics Indonesia, Village Potential Data Collecting 2019

**Tabel 7.1.23 Banyaknya Koperasi yang Masih Aktif Menurut Desa/Kelurahan di Kecamatan Beo Utara, 2019**  
**Table** **Number of Cooperative are Still Active by Rural/Urban Village in Beo Utara Subdistrict, 2019**

<b>Desa/Kelurahan Rural/Urban Village</b>	<b>Koperasi Unit Desa (KUD)</b>	<b>Koperasi Industri Kecil dan Kerajinan Rakyat (Kopinkra)</b>	<b>Koperasi Simpan Pinjam (Kospin)</b>	<b>Koperasi Lainnya</b>
(1)	(2)	(3)	(4)	(5)
1. Makatara	-	-	-	-
2. Makatara Timur	-	-	-	-
3. Lobbo	-	-	-	-
4. Lobbo I	-	-	-	-
5. Rae	-	-	-	-
6. Rae Selatan	-	-	-	-
7. Awit	-	-	-	-
8. Awit Selatan	-	-	-	-
<b>Kecamatan Beo Utara</b>	-	-	-	-

Sumber/Source : BPS, Pendataan Potensi Desa 2019/BPS-Statistics Indonesia, Village Potential Data Collecting 2019

**Tabel 7.1.24 Banyaknya Embung Desa Menurut Desa/Kelurahan di Kecamatan Beo Utara, 2018 dan 2019**  
**Number of Village Reservoirs by Rural/Urban Village in Beo Utara Subdistrict, 2018 and 2019**

Desa/Kelurahan	2018	2019
(1)	(2)	(3)
1. Makatara	-	-
2. Makatara Timur	-	-
3. Lobbo	-	-
4. Lobbo I	-	-
5. Rae	-	-
6. Rae Selatan	-	-
7. Awit	-	-
8. Awit Selatan	-	-
<b>Kecamatan Beo Utara</b>	-	-

Sumber/Source : BPS, Pendataan Potensi Desa 2018 dan 2019/BPS-Statistics Indonesia, Village Potential Data Collecting 2018 and 2019

**Tabel 7.1.25 Jumlah Menara dan Operator Layanan Komunikasi Telepon Seluler Serta Kondisi Sinyal Telepon Seluler Menurut Desa/Kelurahan di Kecamatan Beo Utara, 2019**  
**Number of Tower and Cellular Telephone Communication Service Operator and The Condition of Cell Phone Signal by Rural/Urban Village in Beo Utara Subdistrict, 2019**

Desa/Kelurahan <i>Rural/Urban Village</i>	Jumlah Menara Telepon Seluler (BTS)	Jumlah Operator	Kondisi Sinyal
		Layanan Komunikasi Telepon Seluler Yang Menjangkau di Desa/Kelurahan	Telepon Seluler di Sebagian Besar Wilayah Desa/Kelurahan
(1)	(2)	(3)	(4)
1. Makatara	-	1	Lemah
2. Makatara Timur	-	1	Lemah
3. Lobbo	-	1	Lemah
4. Lobbo I	-	1	Lemah
5. Rae	-	1	Lemah
6. Rae Selatan	-	1	Lemah
7. Awit	-	1	Lemah
8. Awit Selatan	-	1	Lemah
<b>Kecamatan Beo Utara</b>	-		

Sumber/Source : BPS, Pendataan Potensi Desa 2019/BPS-Statistics Indonesia, Village Potential Data Collecting 2019



**Tabel 7.1.26 Banyaknya Desa/Kelurahan yang Memiliki Kelompok Kegiatan Olahraga Menurut Jenis Olahraga dan Ketersediaan Fasilitas/Lapangan Olahraga di Kecamatan Beo Utara, 2019**  
**Number of Rural/Urban Village Have Sport Activity Group by Kind of Sport and existence Facilities/Field in Beo Utara Subdistrict, 2019**

Desa/Kelurahan <i>Rural/Urban Village</i>	Kondisi Fasilitas/Lapangan Olahraga			Tidak ada Fasilitas / Lapangan Olahraga
	Baik	Rusak Sedang	Rusak Parah	
(1)	(2)	(3)	(4)	(5)
Sepak Bola	3	-	-	5
Bola Voli	5	-	-	3
Bulu Tangkis	1	-	-	7
Bola Basket	-	-	-	8
Tenis Lapangan	-	-	-	8
Tenis Meja	-	-	-	8
Futsal	-	-	-	8
Renang	-	-	-	8
Bela diri (pencak silat, karate, dll)	2	-	-	6
Billyard	-	-	-	8
Pusat Kebugaran (senam, fitness, aerobic, dll)	-	-	-	8
Lainnya	-	-	-	8

Sumber/Source : BPS, Pendataan Potensi Desa 2019/BPS-Statistics Indonesia, Village Potential Data Collecting 2019

**Tabel 7.1.27 Sarana Transportasi Antar Desa/Kelurahan Menurut Desa/Kelurahan di Kecamatan Beo Utara, 2019**  
**Table Transportation Facilities between Rural/Urban Village by Rural/Urban Village in Beo Utara Subdistrict, 2019**

Desa/Kelurahan	Jenis Transportasi	Keberadaan Angkutan Umum
(1)	(2)	(3)
1. Makatara	Darat	Ada, dengan trayek tetap
2. Makatara Timur	Darat	Ada, dengan trayek tetap
3. Lobbo	Darat	Ada, dengan trayek tetap
4. Lobbo I	Darat	Ada, dengan trayek tetap
5. Rae	Darat	Ada, dengan trayek tetap
6. Rae Selatan	Darat	Ada, dengan trayek tetap
7. Awit	Darat	Ada, dengan trayek tetap
8. Awit Selatan	Darat	Ada, dengan trayek tetap

Sumber/Source : BPS, Pendataan Potensi Desa 2019/BPS-Statistics Indonesia, Village Potential Data Collecting 2019

**Tabel 7.1.28 Kondisi Jalan Darat Antar Desa/Kelurahan Menurut  
 Desa/Kelurahan di Kecamatan Beo Utara, 2019**  
*Road Condition between Rural/Urban Village by  
 Rural/Urban Village in Beo Utara Subdistrict, 2019*

Desa/Kelurahan	Jenis Permukaan Jalan	Dapat Dilalui Kendaraan Roda 4 atau Lebih
(1)	(2)	(3)
1. Makatara	Aspal/beton	Sepanjang tahun
2. Makatara Timur	Aspal/beton	Sepanjang tahun
3. Lobbo	Aspal/beton	Sepanjang tahun
4. Lobbo I	Aspal/beton	Sepanjang tahun
5. Rae	Aspal/beton	Sepanjang tahun
6. Rae Selatan	Aspal/beton	Sepanjang tahun
7. Awit	Aspal/beton	Sepanjang tahun
8. Awit Selatan	Aspal/beton	Sepanjang tahun

Sumber/Source : BPS, Pendataan Potensi Desa 2019/BPS-Statistics Indonesia, Village Potential Data Collecting 2019

**Tabel 7.1.29 Keberadaan Kantor Pos/Pos Pembantu/Rumah Pos dan Perusahaan/Agen Jasa Ekspedisi Swasta Menurut Desa/Kelurahan di Kecamatan Beo Utara, 2019**  
***The Existence of Pos Office/Subsidiary of Pos Office/Pos House and Company/Service Agent Expedition by Rural/Urban Village in Beo Utara Subdistrict, 2019***

Desa/Kelurahan	Kantor Pos/Pos Pembantu/Rumah Pos	Perusahaan/Agen Jasa Ekspedisi Swasta
(1)	(2)	(3)
1. Makatara	Tidak ada	Tidak ada
2. Makatara Timur	Tidak ada	Tidak ada
3. Lobbo	Tidak ada	Tidak ada
4. Lobbo I	Tidak ada	Tidak ada
5. Rae	Tidak ada	Tidak ada
6. Rae Selatan	Tidak ada	Tidak ada
7. Awit	Tidak ada	Tidak ada
8. Awit Selatan	Tidak ada	Tidak ada

Sumber/Source : BPS, Pendataan Potensi Desa 2019/BPS-Statistics Indonesia, Village Potential Data Collecting 2019

<https://talaudkab.bps.go.id>

# DATA

MENCERDASKAN BANGSA  
*Enlighten The Nation*



**BADAN PUSAT STATISTIK  
KABUPATEN KEPULAUAN TALAUD**  
*Statistic of Kepulauan Talaud Regency*

Kompleks Perkantoran Pemerintah Daerah Kabupaten Kepulauan Talaud,  
Kecamatan Melonguane, Kelurahan Melonguane, 95885  
Homepage: <http://talaudkab.bps.go.id> E-mail: [bps7104@bps.go.id](mailto:bps7104@bps.go.id)

ISSN 2548-2645

