



**BADAN PUSAT STATISTIK  
KABUPATEN BUNGO**

Katalog :1102001.1509024

# Kecamatan **Pasar Muara Bungo** Dalam Angka 2023

<https://bungokab.bps.go.id>

Kecamatan

**Pasar Muara**

**Bungo**

Dalam Angka 2023

<https://bungokab.kem.go.id>

# **KECAMATAN PASAR MUARA BUNGO DALAM ANGKA 2023**

**ISSN : 2714-5352**

**Katalog BPS : 1102001.1509024**

**Nomor Publikasi : 15090.2013**

**Ukuran Buku : 15 cm x 21 cm**

**Jumlah Halaman : xviii+ 154 halaman**

**Naskah : Badan Pusat Statistik Kabupaten Bungo**

**Penyunting : Badan Pusat Statistik Kabupaten Bungo**

**Gambar Kover oleh : ©Badan Pusat Statistik Kabupaten Bungo**

**Diterbitkan oleh : CV. Mella Offset**

**Dilarang mengumumkan, mendistribusikan, mengomunikasikan dan/atau menggandakan sebagian atau seluruh isi buku ini untuk tujuan komersial tanpa izin tertulis dari Badan Pusat Statistik**







**KEPALA BPS KABUPATEN BUNGO  
REFIA HENDRITA, S.P.,M.A.P.**





**BADAN PUSAT STATISTIK  
KABUPATEN BUNGO**

**KATA PENGANTAR**

Publikasi **Kecamatan Pasar Muara Bungo Dalam Angka 2023** ini merupakan kelanjutan dari publikasi tahun sebelumnya, dan sebagai upaya mengembangkan perstatistikan daerah dalam menyediakan data terpadu untuk berbagai kepentingan.

Data statistik yang disajikan dalam publikasi ini bersumber dari kegiatan rutin, survei dan sensus yang dilaksanakan oleh BPS Kabupaten Bungo, serta dilengkapi dengan data sekunder yang dikelola oleh instansi pemerintah dan swasta di wilayah Kabupaten Bungo.

Pada kesempatan ini, kami ucapkan terima kasih kepada segenap jajaran Pemerintah Daerah Kabupaten Bungo yang telah membantu demi terwujudnya publikasi ini. Selanjutnya kepada semua pihak yang telah memberikan bantuan, disampaikan penghargaan dan terima kasih yang sebesar-besarnya.

Saran dan kritik dari berbagai pihak untuk perbaikan publikasi ini sangat kami harapkan. Akhirnya, semoga publikasi ini dapat membantu dalam memenuhi kebutuhan data statistik dan bermanfaat bagi para pemakai.

**Muara Bungo, September 2023**  
**Badan Pusat Statistik Kabupaten Bungo**  
**Kepala,**

**REFIA HENDRITA, S.P.,M.A.P.**



## DAFTAR ISI

Kata Pengantar Kepala Badan Pusat Statistik Bungo .....	vii
Daftar Isi .....	viii
Daftar Tabel .....	ix
Daftar Gambar .....	xvii
1. Geografi dan Iklim .....	3
2. Pemerintahan .....	21
3. Penduduk .....	37
4. Sosial .....	47
5. Pertanian .....	85
6. Industri, Pertambangan, dan Energi .....	111
7. Perdagangan .....	125
8. Transportasi dan Pariwisata .....	133
9. Keuangan dan Harga .....	147

## DAFTAR TABEL

### 1. GEOGRAFI DAN IKLIM

#### 1.1 KEADAAN GEOGRAFI

1.1.1	Luas Wilayah Menurut Dusun di Kecamatan Pasar Muara Bungo, 2022 .....	5
1.1.2	Tinggi Wilayah di atas Permukaan Laut (DPL) Menurut Dusun/Kelurahan di Kecamatan Pasar Muara Bungo, 2022 .....	6
1.1.3	Jarak dari Ibukota Kabupaten dan Ibukota Kecamatan ke Dusun di Kecamatan Pasar Muara Bungo, 2022 .....	7
1.1.4	Nama-nama Sungai yang Melintasi Dusun/ Kelurahan di Kecamatan Pasar Muara Bungo, 2022 .....	8

#### 1.2 KEADAAN IKLIM

1.2.1	Rata-rata Jumlah Curah Hujan Setiap Bulan di Kecamatan Pasar Muara Bungo, 2022 .....	9
1.2.2	Banyaknya Kejadian Bencana Alam Menurut Desa/Kelurahan dan Jenis Bencana Alam di Kecamatan Pasar Muara Bungo, 2022 .....	10
1.2.3	Banyaknya Korban Jiwa Akibat Bencana Alam Menurut Desa/Kelurahan di Kecamatan Pasar Muara Bungo, 2022 .....	13
1.2.4	Keberadaan Fasilitas/Upaya Antisipasi/Mitigasi Bencana Alam Menurut Desa/Kelurahan di Kecamatan Pasar Muara Bungo, 2022 .....	16

### 2. PEMERINTAHAN

#### 2.1 WILAYAH ADMINISTRASI

2.1.1	Banyaknya Kampung, Rukun Warga (RW), Rukun Tetangga (RT) Menurut Dusun/Kelurahan di Kecamatan Pasar Muara Bungo, 2022 .....	23
2.1.2	Klasifikasi Perdesaan/Perkotaan Masing-masing Dusun/Kelurahan di Kecamatan Pasar Muara Bungo, 2022 .....	24

#### 2.2 PEGAWAI

2.2.1	Nama-Nama Camat dan Tahun Mulai Bertugas di Kecamatan Pasar Muara Bungo, 2022 .....	25
2.2.2	Banyaknya Pegawai Negeri Sipil Menurut Unit Organisasi dan Jenis Kelamin di Kecamatan Pasar Muara Bungo, 2022 .....	26

2.2.3	Banyaknya Pegawai Negeri Sipil Menurut Unit Organisasi dan Tingkat Pendidikan yang Ditamatkan di Kecamatan Pasar Muara Bungo, 2022 .....	27
2.2.4	Banyaknya Pegawai Negeri Sipil Menurut Unit Organisasi dan Golongan di Kecamatan Pasar Muara Bungo, 2022 .....	28
2.2.5	Banyaknya Pegawai Honorer Menurut Unit Organisasi dan Jenis Kelamin di Kecamatan Pasar Muara Bungo, 2022 .....	29
2.2.6	Banyaknya Pegawai Honorer Menurut Unit Organisasi dan Tingkat Pendidikan yang Ditamatkan di Kecamatan Pasar Muara Bungo 2022 .....	30

## **2.3 PEMERINTAHAN DUSUN**

2.3.1	Nama-Nama Kepala Dusun/Rio di Kecamatan Pasar Muara Bungo, 2022 .....	31
2.3.2	Nama-nama Gelar Kepala Dusun/Rio di Kecamatan Pasar Muara Bungo, 2022 .....	32
2.3.3	Nama-nama Ketua Badan Permusyawaratan Dusun (BPD) di Kecamatan Pasar Muara Bungo, 2022 .....	33

## **2.4 ADMINISTRASI PEMERINTAHAN**

2.4.1	Banyaknya Kartu Tanda Penduduk (KTP), Akta Kelahiran dan Surat Keterangan Lainnya Menurut Dusun/Kelurahan yang Dikeluarkan Kantor Camat Pasar Muara Bungo, 2022 .....	34
-------	---	----

## **3. PENDUDUK**

3.1	Penduduk Laju Pertumbuhan Penduduk, Distribusi Persentase Penduduk, Kepadatan Penduduk, Rasio Jenis Kelamin menurut Desa/Kelurahan Kecamatan Pasar Muara Bungo, 2022 .....	39
3.2	Jumlah Penduduk Menurut Kelompok Umur dan Jenis Kelamin di Kecamatan Pasar Muara Bungo, 2022 .....	40
3.3	Luas, Jumlah Penduduk dan Kepadatan Penduduk Menurut Dusun di Kecamatan Pasar Muara Bungo, 2022 .....	41
3.4	Data Tahapan Keluarga Sejahtera Menurut Dusun/Kelurahan di Kecamatan Pasar Muara Bungo, 2022 .....	42

## **4. SOSIAL**

### **4.1 PENDIDIKAN**

4.1.1	Banyaknya Sekolah, Guru, dan Murid Taman Kanak-kanak Menurut Dusun/Kelurahan di Lingkungan Unit Pelayanan Teknis Dinas (UPTD) Pendidikan Kecamatan Pasar Muara Bungo, Tahun Ajaran 2022/2023 .....	49
4.1.2	Banyaknya Sekolah Dasar (SD) Menurut Dusun/Kelurahan dan Status Sekolah di Lingkungan UPTD Pendidikan Kecamatan Pasar Muara Bungo, Tahun Ajaran 2022/2023 .....	50
4.1.3	Banyaknya Murid, Guru, dan Rasio Murid-Guru Sekolah Dasar (SD) Menurut Dusun/Kelurahan di Lingkungan UPTD Pendidikan Kecamatan Pasar Muara Bungo, Tahun Ajaran 2022/2023 .....	51
4.1.4	Banyaknya Sekolah Menengah Pertama (SMP) Menurut Dusun/Kelurahan dan Status Sekolah di Lingkungan Dinas Pendidikan di Kecamatan Pasar Muara Bungo, Tahun Ajaran 2022/2023 .....	52
4.1.5	Banyaknya Murid, Guru, dan Rasio Murid-Guru Sekolah Menengah Pertama (SMP) Menurut Dusun/Kelurahan di Lingkungan Dinas Pendidikan di Kecamatan Pasar Muara Bungo, Tahun Ajaran 2022/2023 .....	53
4.1.6	Banyaknya Sekolah Menengah Umum (SMU) Menurut Dusun/Kelurahan dan Status Sekolah di Lingkungan Dinas Pendidikan di Kecamatan Pasar Muara Bungo, Tahun Ajaran 2022/2023 .....	54
4.1.7	Banyaknya Murid, Guru dan Rasio Murid-Guru Sekolah Menengah Umum (SMU) Menurut Dusun/Kelurahan di Lingkungan Dinas Pendidikan di Kecamatan Pasar Muara Bungo, Tahun Ajaran 2022/2023 .....	55
4.1.8	Banyaknya Sekolah Menengah Kejuruan (SMK) Menurut Dusun/Kelurahan dan Status Sekolah di Lingkungan Dinas Pendidikan Kecamatan Pasar Muara Bungo, Tahun Ajaran 2022/2023 .....	56
4.1.9	Banyaknya Murid, Guru dan Rasio Murid-Guru Sekolah Menengah Kejuruan (SMK) Menurut Dusun/Kelurahan di Lingkungan Dinas Pendidikan Kecamatan Pasar Muara Bungo, Tahun Ajaran 2022/2023 .....	57
4.1.10	Banyaknya Madrasah Ibtidaiyah Menurut Dusun/Kelurahan di Lingkungan Kementerian Agama di Kecamatan Pasar Muara Bungo, Tahun Ajaran 2022/2023 .....	58

4.1.11	Banyaknya Murid, Guru dan Rasio Murid-Guru Madrasah Ibtidaiyah (MI) Menurut Dusun/Kelurahan di Lingkungan Kementerian Agama di Kecamatan Pasar Muara Bungo, Tahun Ajaran 2022/2023 .....	59
4.1.12	Banyaknya Madrasah Tsanawiyah (MTs) Menurut Dusun/Kelurahan di Lingkungan Kementerian Agama di Kecamatan Pasar Muara Bungo, Tahun Ajaran 2022/2023 .....	60
4.1.13	Banyaknya Murid, Guru dan Rasio Murid-Guru Madrasah Tsanawiyah (MTs) Menurut Dusun/Kelurahan di Lingkungan Kementerian Agama di Kecamatan Pasar Muara Bungo, Tahun Ajaran 2022/2023 .....	61
4.1.14	Banyaknya Madrasah Aliyah (MA) Menurut Dusun/Kelurahan di Lingkungan Kementerian Agama di Kecamatan Pasar Muara Bungo, Tahun Ajaran 2022/2023 .....	62
4.1.15	Banyaknya Murid, Guru, dan Rasio Murid-Guru Madrasah Aliyah (MA) Menurut Dusun/Kelurahan di Lingkungan Kementerian Agama di Kecamatan Pasar Muara Bungo, Tahun Ajaran 2022/2023 .....	63
4.1.16	Kemudahan Untuk Mencapai Sarana Pendidikan Terdekat Bagi Desa/Kelurahan yang Tidak ada Sarana Pendidikan Menurut Desa/Kelurahan dan Jenjang Pendidikan di Kecamatan Pasar Muara Bungo Tahun Ajaran 2022/2023 .....	64
<b>4.2</b>	<b>KESEHATAN</b>	
4.2.1	Banyaknya Fasilitas Kesehatan di Kecamatan Pasar Muara Bungo, 2022 .....	66
4.2.2	Banyaknya Tenaga Kesehatan Menurut Dusun/Kelurahan di Kecamatan Pasar Muara Bungo, 2022 .....	68
4.2.3	Jumlah Bayi dan Ibu Hamil yang Diimunisasi Menurut Jenisnya di Kecamatan Pasar Muara Bungo, 2022 .....	69
4.2.4	Banyaknya Akseptor Keluarga Berencana Menurut Dusun/Kelurahan dan Jenis Kontrasepsi di Kecamatan Pasar Muara Bungo, 2022 .....	70
4.2.5	Banyaknya Desa/Kelurahan Menurut Sumber Air Minum Sebagian Besar Keluarga di Kecamatan Pasar Muara Bungo, 2022 .....	72
4.2.6	Banyaknya Desa/Kelurahan Menurut Penggunaan Fasilitas Tempat Buang Air Besar Sebagian Besar Keluarga di Kecamatan Pasar Muara Bungo 2022 .....	73
4.2.7	Kemudahan Mencapai Sarana Kesehatan Terdekat Bagi Desa/Kelurahan yang Tidak ada Sarana Kesehatan Menurut Desa/Kelurahan dan Jenis Sarana Kesehatan di Kecamatan Pasar Muara Bungo, 2022 .....	74

4.2.8	Banyaknya Warga Penderita Gizi Buruk Menurut Desa/Kelurahan di Kecamatan Pasar Muara Bungo, 2022 .....	76
<b>4.3</b>	<b>SOSIAL LAINNYA</b>	
4.3.1	Banyaknya Kejahatan dan Pelanggaran Menurut Bulan di Wilayah Kepolisian Sektor (Polsek) Pasar Muara Bungo, 2022 .....	77
4.3.2	Jumlah Tempat Ibadah Menurut Dusun/Kelurahan dan Jenisnya di Kecamatan Pasar Muara Bungo, 2022 .....	78
4.3.3	Jumlah Talak, Cerai dan Rujuk Menurut Dusun/Kelurahan di Kecamatan Pasar Muara Bungo, 2022 .....	79
4.3.4	Jumlah Nikah dan Biaya Uang yang Diterima dari Nikah Menurut Bulan di Kecamatan Pasar Muara Bungo, 2022 .....	80
4.3.5	Jumlah Jemaah Haji Menurut Dusun/Kelurahan dan Jenis Kelamin yang Diberangkatkan dari Kecamatan Pasar Muara Bungo, 2022 .....	81
4.3.6	Banyaknya Desa/Kelurahan yang Memiliki Kelompok Kegiatan Olahraga Menurut Jenis Olahraga dan Ketersediaan Fasilitas/Lapangan Olahraga di Kecamatan Pasar Muara Bungo, 2022	82
<b>5.</b>	<b>PERTANIAN</b>	
<b>5.1</b>	<b>TANAMAN PANGAN</b>	
5.1.1	Luas Lahan Sawah dan Lahan Bukan Sawah yang Ditanami Padi Menurut Dusun/Kelurahan di Kecamatan Pasar Muara Bungo (ha), 2022 .....	88
5.1.2	Luas Tanaman Padi dan Palawija Menurut Jenis Tanaman di Kecamatan Pasar Muara Bungo (ha), 2022 .....	89
5.1.3	Luas Panen, Produksi dan Produktivitas Tanaman Padi dan Palawija Menurut Jenis Tanaman di Kecamatan Pasar Muara Bungo, 2022 .....	90
<b>5.2</b>	<b>HORTIKULTURA</b>	
5.2.1	Luas Panen dan Produksi Tanaman Sayuran dan Buah-Buahan Semusim Menurut Jenis Tanaman di Kecamatan Pasar Muara Bungo, 2022 .....	91
5.2.2	Luas Panen dan Produksi Tanaman Biofarmaka Menurut Jenis Tanaman di Kecamatan Pasar Muara Bungo, 2022 .....	92
5.2.3	Luas Tanaman dan Produksi Tanaman Buah-buahan dan Sayuran Tahunan Menurut Jenis Tanaman di Kecamatan Pasar Muara Bungo, 2022 (ha) .....	93

<b>5.3</b>	<b>PERKEBUNAN</b>	
5.3.1	Direktori Perusahaan Perkebunan Besar di Kecamatan Pasar Muara Bungo, 2022 .....	94
5.3.2	Luas Tanaman dan Produksi Perkebunan Rakyat Menurut Jenis Tanaman di Kecamatan Pasar Muara Bungo, 2022 .....	95
5.3.3	Luas Tanaman dan Komposisi Tanaman Karet Menurut Dusun/Kelurahan di Kecamatan Pasar Muara Bungo (ha), 2022 .....	96
5.3.4	Luas Tanaman dan Komposisi Tanaman Kelapa Sawit Menurut Dusun/Kelurahan di Kecamatan Pasar Muara Bungo (ha), 2022 .....	97
<b>5.4</b>	<b>PETERNAKAN</b>	
5.4.1	Populasi Ternak Besar Menurut Dusun/Kelurahan di Kecamatan Pasar Muara Bungo (ekor), 2022 .....	98
5.4.2	Populasi Ternak Kecil Menurut Dusun/Kelurahan di Kecamatan Pasar Muara Bungo (ekor), 2022 .....	99
5.4.3	Populasi Unggas Menurut Dusun/Kelurahan di Kecamatan Pasar Muara Bungo (ekor), 2022 .....	100
5.4.4	Banyaknya Ternak Besar yang Dipotong Menurut Dusun/Kelurahan di Kecamatan Pasar Muara Bungo (ekor), 2022 .....	101
5.4.5	Banyaknya Ternak Kecil yang Dipotong Menurut Dusun/Kelurahan di Kecamatan Pasar Muara Bungo (ekor), 2022 .....	102
5.4.6	Produksi Daging Unggas Menurut Dusun/Kelurahan dan Jenis Unggas di Kecamatan Pasar Muara Bungo (ekor), 2022 .....	103
5.4.7	Produksi Telur Unggas Menurut Dusun/Kelurahan dan Jenis Unggas di Kecamatan Pasar Muara Bungo (ekor), 2022 .....	104
<b>5.5</b>	<b>PERIKANAN</b>	
5.5.1	Produksi Perikanan Tangkap dan Budidaya Menurut Jenis Ikan di Kecamatan Pasar Muara Bungo (kg), 2022 .....	105
5.5.2	Jumlah Usaha Penangkapan Ikan Menurut jenis Alat Tangkap di Kecamatan Pasar Muara Bungo, 2022 .....	106
5.5.3	Produksi dan Nilai Ikan Menurut Jenis Usaha di Kecamatan Pasar Muara Bungo, 2022 .....	107
5.5.4	Produksi Benih Ikan Menurut Sumber Benih, 2022.....	108

## **6. PERINDUSTRIAN, PERTAMBANGAN, DAN ENERGI**

### **6.1 PERINDUSTRIAN**

6.1.1	Direktori Perusahaan Industri Pengolahan Besar/Sedang di Kecamatan Pasar Muara Bungo, 2022 .....	112
6.1.2	Banyaknya Perusahaan Industri Pengolahan Mikro/Kecil Menurut Dusun/Kelurahan di Kecamatan Pasar Muara Bungo, 2022 .....	113
6.1.3	Banyaknya Usaha dan Tenaga Kerja Industri Pengolahan Mikro/Kecil Menurut Klasifikasi Industri di Kecamatan Pasar Muara Bungo, 2022 .....	114

## **6.2 PERTAMBANGAN DAN PENGGALIAN**

6.2.1	Direktori Perusahaan Pertambangan/Penggalian Besar di Kecamatan Pasar Muara Bungo, 2022 .....	115
6.2.2	Banyaknya Usaha Penggalian Rakyat Menurut Dusun/Kelurahan di Kecamatan Pasar Muara Bungo, 2022 .....	116

## **6.3 ENERGI**

6.3.1	Banyaknya Pelanggan Listrik PLN Menurut Dusun/Kelurahan dan Golongan Pelanggan di Kecamatan Pasar Muara Bungo, 2022.....	117
6.3.2	Banyaknya Rumah Tangga Pengguna Listrik Non-PLN Menurut Dusun/Kelurahan di Kecamatan Pasar Muara Bungo, 2022 .....	118
6.3.3	Banyaknya Desa/Kelurahan Menurut Keberadaan Penerangan Jalan Utama Desa/Kelurahan di Kecamatan Pasar Muara Bungo, 2022 .....	119
6.3.4	Banyaknya Desa/Kelurahan Menurut Jenis Bahan Bakar untuk Memasak yang Digunakan Oleh Sebagian Besar Keluarga di Kecamatan Pasar Muara Bungo, 2022 .....	120
6.3.5	Banyaknya Embung Desa Menurut Desa/Kelurahan di Kecamatan Pasar Muara Bungo, 2022 .....	121

## **7. PERDAGANGAN**

### **7 PERDAGANGAN**

7.1	Banyaknya Sarana/Prasarana Perdagangan Menurut Dusun/Kelurahan dan Jenisnya di Kecamatan Pasar Muara Bungo, 2022 .....	127
7.2	Nama Pasar dan Hari Pasar Menurut Dusun/Kelurahan di Kecamatan Pasar Muara Bungo, 2022 .....	128
7.3	Banyaknya Pedagang Menurut Dusun/Kelurahan dan Jenisnya di Kecamatan Pasar Muara Bungo, 2022 .....	129

## **8. TRANSPORTASI DAN KOMUNIKASI**



## **8.1 TRANSPORTASI**

8.1.1	Panjang Jalan Menurut Pemerintah yang Berwenang di Kecamatan Pasar Muara Bungo, 2018-2022 .....	135
8.1.2	Panjang Jalan Menurut Jenis Permukaan di Kecamatan Pasar Muara Bungo, 2018-2022 .....	136
8.1.3	Panjang Jalan Menurut Kondisi Jalan di Kecamatan Pasar Muara Bungo, 2018-2022 .....	137
8.1.4	Banyaknya Jembatan Menurut Konstruksi (Unit) dan Dusun di Kecamatan Pasar Muara Bungo, 2022 .....	138
8.1.5	Jumlah Menara dan Operator Layanan Komunikasi Telepon Seluler Serta Kondisi Sinyal Telepon Seluler Menurut Desa/Kelurahan di Kecamatan Pasar Muara Bungo, 2022 .....	139
8.1.6	Sarana Transportasi Antar Desa/Kelurahan Menurut Desa/Kelurahan di Kecamatan Pasar Muara Bungo, 2022 .....	140
8.1.7	Kondisi Jalan Darat Antar Desa/Kelurahan Menurut Desa/Kelurahan di Kecamatan Pasar Muara Bungo, 2022 .....	141
8.1.8	Keberadaan Kantor Pos/Pos Pembantu/Rumah Pos dan Perusahaan/Agen Jasa Ekspedisi Swasta Menurut Desa/Kelurahan di Kecamatan Pasar Muara Bungo, 2022 .....	142

## **8.2 PARIWISATA**

8.2.1	Objek Wisata dan Taman Rekreasi di Kecamatan Pasar Muara Bungo, 2022 .....	143
8.2.2	Banyaknya Hotel dan Restoran/Rumah Makan Menurut Dusun/Kelurahan di Kecamatan Pasar Muara Bungo, 2022 .....	144

## **9. KEUANGAN**

9.1	Besaran Alokasi Dana Dusun (ADD), Bagi Hasil Pajak dan Retribusi Bagi Pemerintah Desa/Dusun serta Tunjangan Aparatur Dusun (TPAD) Menurut Dusun/Kelurahan di Kecamatan Pasar Muara Bungo (rupiah), Tahun Anggaran 2022 .....	149
9.2	Target dan Realisasi Penerimaan Pajak Bumi dan Bangunan Menurut Dusun/Kelurahan di Kecamatan Pasar Muara Bungo, 2022 .....	151
9.3	Banyaknya Koperasi Menurut Dusun/Kelurahan di Kecamatan Pasar Muara Bungo, 2022 .....	152
9.4	Banyaknya Sarana Lembaga Keuangan Yang Beroperasi Menurut Desa/Kelurahan dan Jenisnya di Kecamatan Pasar Muara Bungo, 2022 .....	153

## DAFTAR GAMBAR

Gambar 1.1	Persentase Luas Wilayah Menurut Dusun di Kecamatan Pasar Muara Bungo, 2022 .....	4
Gambar 2.1	Jumlah Pegawai Negeri Sipil Menurut Golongan di Kecamatan Pasar Muara Bungo, 2022 .....	22
Gambar 3.1	Piramida Penduduk Kecamatan Pasar Muara Bungo, 2022	38
Gambar 4.1	Perbandingan banyaknya sekolah TK, SD dan SMP Menurut Kelurahan/Dusun di Kecamatan Pasar Muara Bungo, Tahun Ajaran 2022/2023.....	48
Gambar 5.1	Persentase Luas Lahan Sawah dan Lahan Bukan Sawah yang Ditanami Padi di Kecamatan Pasar Muara Bungo, 2022 .....	87
Gambar 7.1	Perbandingan Banyaknya Sarana/Prasarana Perdagangan di Kecamatan Pasar Muara Bungo, 2022 .....	126
Gambar 8.1	Persentase Panjang Jalan Menurut Kondisi Jalan di Kecamatan Pasar Muara Bungo, 2022.....	134
Gambar 9.1	Persentase Alokasi Dana Dusun Menurut Dusun di Kecamatan Pasar Muara Bungo, 2022 .....	148



# 1

# GEOGRAFI DAN IKLIM



**Luas wilayah Kecamatan  
Pasar Muara Bungo adalah  
170,27 km<sup>2</sup>**



**Rata-rata curah hujan  
Kecamatan Tanah Tumbuh  
adalah 206 mm**





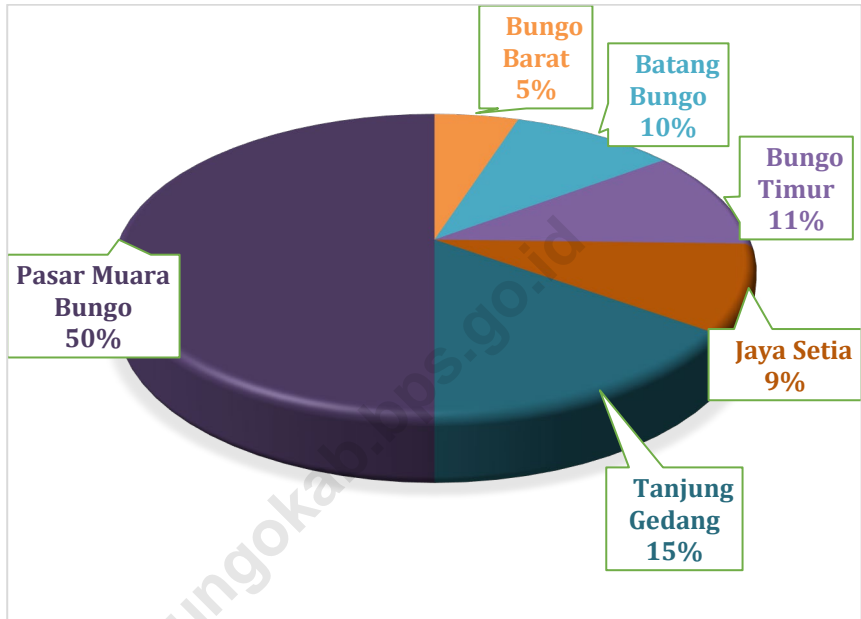
### **1.1 KEADAAN GEOGRAFI**

Kecamatan Pasar Muara Bungo memiliki luas total 170,27 km<sup>2</sup>. Sebelah utara Kecamatan Pasar Muara Bungo berbatasan dengan Kecamatan Bathin III. Sebelah selatan berbatasan dengan Kecamatan Rimbo Tengah. Sedangkan sebelah timur dan barat masing-masing berbatasan dengan Kecamatan Bathin II Babeko dan Kecamatan Bungo Dani. Kelurahan yang memiliki daerah terluas adalah Tanjung Gedang dengan persentase luas sebesar 30,20%. Sedangkan untuk kelurahan yang memiliki luas terkecil adalah Bungo Barat dengan luas sebesar 16,97 km<sup>2</sup> atau hanya 9,97% dari total luas Kecamatan Pasar Muara Bungo. Gambaran persentase luas wilayah dapat dilihat pada Gambar 1.1.

### **1.2 KEADAAN IKLIM**

Curah hujan suatu daerah dipengaruhi antara lain oleh keadaan iklim, keadaan geografi, dan perputaran arus udara. Dengan kata lain, jumlah curah hujan menjadi beragam menurut bulan dan letak daerah tersebut. Rata-rata curah hujan di Kecamatan Pasar Muara Bungo selama Tahun 2022 adalah 206 mm dengan rata-rata hari hujan adalah 10.

Gambar 1.1 Persentase Luas Wilayah Menurut Dusun di Kecamatan Pasar Muara Bungo, 2022



Sumber : BPS Kab. Bungo

### 1.1 KEADAAN GEOGRAFI

Tabel 1.1.1 Luas Wilayah Menurut Dusun di Kecamatan Pasar Muara Bungo, 2022

Dusun/Kelurahan	Luas (km <sup>2</sup> )	Persentase
(1)	(2)	(3)
Bungo Barat	16,97	9,97
Batang Bungo	33,41	19,62
Bungo Timur	36,25	21,29
Jaya Setia	32,22	18,92
Tanjung Gedang	51,42	30,20
Pasar Muara Bungo	170,27	100

Sumber: Badan Pusat Statistik Kabupaten Bungo



Tabel 1.1.2 Tinggi Wilayah di atas Permukaan Laut (DPL) Menurut Dusun di Kecamatan Pasar Muara Bungo, 2022

Dusun/Kelurahan	Tinggi DPL (m)
(1)	(2)
Bungo Barat	55 m
Batang Bungo	53 m
Bungo Timur	55 m
Jaya Setia	54 m
Tanjung Gedang	50 m

Sumber: Badan Pusat Statistik Kabupaten Bungo

Tabel 1.1.3 Jarak dari Ibukota Kabupaten dan Ibukota Kecamatan ke Dusun di Kecamatan Pasar Muara Bungo, 2022

Dusun/Kelurahan	Jarak dari Ibukota Kabupaten (km)	Jarak dari Ibukota Kecamatan
(1)	(2)	(3)
Bungo Barat	6	1
Batang Bungo	12	2
Bungo Timur	5	1
Jaya Setia	5	1
Tanjung Gedang	5	2

Sumber: Badan Pusat Statistik Kabupaten Bungo

Tabel 1.1.4 Nama-Nama Sungai yang Melintasi Dusun di Kecamatan Pasar Muara Bungo, 2022

Dusun/Kelurahan	Nama Sungai
(1)	(2)
Bungo Barat	-
Batang Bungo	Sungai Batang Bungo
Bungo Timur	-
Jaya Setia	Sungai Batang Tebo
Tanjung Gedang	Sungai Batang Tebo dan Sungai Batang Bungo

Sumber: Badan Pusat Statistik Kabupaten Bungo

## 1.2 KEADAAN IKLIM

Tabel 1.2.1 Rata-rata Jumlah Curah Hujan Setiap Bulan di Kecamatan Pasar Muara Bungo, 2022

Bulan	Hari Hujan (hari)	Curah Hujan (mm)
(1)	(2)	(3)
Januari	-	-
Februari	-	-
Maret	15	333
April	13	243
Mei	16	333
Juni	6	78
Juli	6	181
Agustus	9	122
September	13	253
Oktober	13	361
November	16	385
Desember	14	187
Rata- Rata	10	206

Sumber: UPTD Pertanian/BP4 Kecamatan Pasar Muara Bungo

**Banyaknya Kejadian Bencana Alam Menurut  
Tabel 1.2.2 Desa/Kelurahan dan Jenis Bencana Alam di  
Kecamatan Pasar Muara Bungo, 2022**

Desa/Kelurahan	Gempa Bumi	Tsunam i	Gunung Meletus	Tanah Longsor
(1)	(2)	(3)	(4)	(5)
1. Bungo Barat	0	0	0	0
2. Batang Bungo	0	0	0	0
3. Bungo Timur	0	0	0	0
4. Jaya Setia	0	0	0	0
5. Tanjung Gedang	0	0	0	0
<b>Pasar Muara Bungo</b>	<b>0</b>	<b>0</b>	<b>0</b>	<b>0</b>

Lanjutan Tabel 1.2.2

	<b>Desa/Kelurahan</b>	<b>Banjir</b>	<b>Banjir Bandang</b>	<b>Kekeringan</b>
	(1)	(6)	(7)	(8)
1.	Bungo Barat	0	0	0
2.	Batang Bungo	1	0	0
3.	Bungo Timur	0	0	0
4.	Jaya Setia	1	0	0
5.	Tanjung Gedang	2	0	0
	<b>Pasar Muara Bungo</b>	<b>4</b>	<b>0</b>	<b>0</b>

Lanjutan Tabel 1.2.2

Desa/Kelurahan		Kebakaran Hutan dan Lahan	Angin Puyuh/ Puting Beliung/ Topan	Gelombang Pasang Laut
(1)		(9)	(10)	(11)
1.	Bungo Barat	0	0	0
2.	Batang Bungo	0	0	0
3.	Bungo Timur	0	0	0
4.	Jaya Setia	0	0	0
5.	Tanjung Gedang	0	0	0
<b>Pasar Muara Bungo</b>		<b>0</b>	<b>0</b>	<b>0</b>

Catatan:

Sumber: BPS, Pendataan Potensi Desa (Podes) 2021

**Banyaknya Korban Jiwa Akibat Bencana Alam**  
**Tabel 1.2.3 Menurut Desa/Kelurahan dan Jenis Bencana**  
**Alam di Kecamatan Pasar Muara Bungo, 2022**

Desa/Kelurahan	Gempa Bumi	Tsunami	Gunung Meletus	Tanah Longsor
(1)	(2)	(3)	(4)	(5)
1. Bungo Barat	0	0	0	0
2. Batang Bungo	0	0	0	0
3. Bungo Timur	0	0	0	0
4. Jaya Setia	0	0	0	0
5. Tanjung Gedang	0	0	0	0
<b>Pasar Muara Bungo</b>	<b>0</b>	<b>0</b>	<b>0</b>	<b>0</b>



Lanjutan Tabel 1.2.3

	<b>Desa/Kelurahan</b>	<b>Banjir</b>	<b>Banjir Bandang</b>	<b>Kekeringan</b>
	(1)	(6)	(7)	(8)
1.	Bungo Barat	0	0	0
2.	Batang Bungo	0	0	0
3.	Bungo Timur	0	0	0
4.	Jaya Setia	0	0	0
5.	Tanjung Gedang	0	0	0
	<b>Pasar Muara Bungo</b>	<b>0</b>	<b>0</b>	<b>0</b>

Lanjutan Tabel 1.2.3

	<b>Desa/Kelurahan</b>	<b>Kebakaran Hutan dan Lahan</b>	<b>Angin Puyuh/ Puting Beliung/ Topan</b>	<b>Gelombang Pasang Laut</b>
	(1)	(9)	(10)	(11)
1.	Bungo Barat	0	0	0
2.	Batang Bungo	0	0	0
3.	Bungo Timur	0	0	0
4.	Jaya Setia	0	0	0
5.	Tanjung Gedang	0	0	0
	<b>Pasar Muara Bungo</b>	<b>0</b>	<b>0</b>	<b>0</b>

Catatan:

Sumber: BPS, Pendataan Potensi Desa (Podes) 2021

**Tabel 1.2.4 Keberadaan Fasilitas/Upaya Antisipasi/Mitigasi Bencana Alam Menurut Desa/Kelurahan di Kecamatan Pasar Muara Bungo, 2022**

Desa/Kelurahan	Sistem Peringatan Dini Bencana Alam	Sistem Peringatan Dini Khusus Tsunami	Perlengkapan Keselamatan
(1)	(2)	(3)	(4)
1. Bungo Barat	ada	bukan wilayah potensi tsunami	ada
2. Batang Bungo	ada	bukan wilayah potensi tsunami	ada
3. Bungo Timur	ada	bukan wilayah potensi tsunami	ada
4. Jaya Setia	ada	bukan wilayah potensi tsunami	ada
5. Tanjung Gedang	ada	bukan wilayah potensi tsunami	tidak ada

Lanjutan Tabel 1.2.4

Desa/Kelurahan	Rambu-rambu dan Jalur Evakuasi Bencana	Pembuatan, Perawatan, atau Normalisasi: Sungai, Kanal, Tanggul, Parit, Drainase, Waduk, Pantai, dll
(1)	(5)	(6)
1. Bungo Barat	tidak ada	ada
2. Batang Bungo	tidak ada	ada
3. Bungo Timur	tidak ada	ada
4. Jaya Setia	tidak ada	ada
5. Tanjung Gedang	tidak ada	ada

Catatan:

Sumber: BPS, Pendataan Potensi Desa (Podes) 2021



# 2

## PEMERINTAHAN



Jumlah PNS di Kec. Pasar Muara Bungo berjumlah 76 orang

Terdiri dari 19 PNS Laki-Laki dan 57 PNS Perempuan



Kec. Pasar Muara Bungo terdiri dari **5** Kelurahan

**29** RW

**80** RT





## **2.1 WILAYAH ADMINISTRASI**

Kecamatan Pasar Muara Bungo terdiri dari lima kelurahan, yaitu Kelurahan Bungo Barat, Kelurahan Batang Bungo, Kelurahan Bungo Timur, Kelurahan Jaya Setia, dan Kelurahan Tanjung Gedang.

## **2.2 PEGAWAI**

Pegawai Negeri Sipil (PNS) Daerah dalam wilayah Kecamatan Pasar Muara Bungo berjumlah 76 orang yang terdiri dari 19 laki-laki dan 57 perempuan untuk tahun 2022. PNS tersebar di berbagai instansi daerah seperti Kantor Camat, Korwil I Dinas Pendidikan & Kebudayaan, UPTD TPH-BUN, UPTD PP-KB, KUA, dan Puskesmas.

## **2.3 PEMERINTAHAN DUSUN**

Dalam Kabupaten Bungo, suatu kelurahan dipimpin oleh seorang Lurah. Sedangkan pimpinan suatu dusun biasa disebut Rio. Setiap Rio memiliki gelar kehormatan sebagai seorang pemimpin.

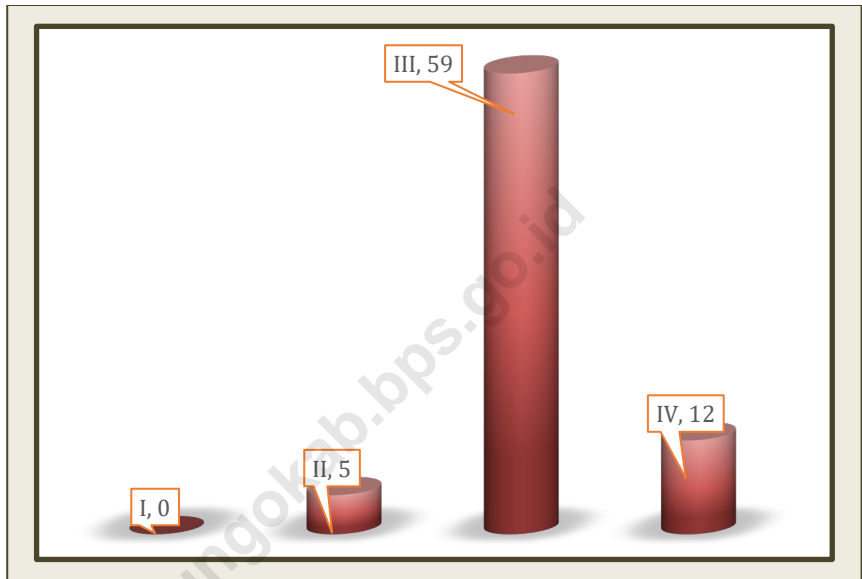
## **2.4 ADMINISTRASI PEMERINTAHAN**

Penduduk Kecamatan Pasar Muara Bungo tercatat memiliki Kartu Tanda Penduduk berjumlah 14.430 orang.



PEMERINTAHAN

Gambar 2.1 Jumlah Pegawai Negeri Sipil Menurut Golongan di Kecamatan Pasar Muara Bungo, 2022



Sumber : BPS Kab. Bungo

## 2.1 WILAYAH ADMINISTRASI

Tabel 2.1.1 Banyaknya Rukun Warga (RW) dan Rukun Tetangga (RT) Menurut Dusun di Kecamatan Pasar Muara Bungo, 2022

Dusun/Kelurahan	Rukun Warga (RW)	Rukun Tetangga (RT)
(1)	(2)	(3)
Bungo Barat	4	9
Batang Bungo	7	19
Bungo Timur	5	15
Jaya Setia	9	24
Tanjung Gedang	4	13
Pasar Muara Bungo	29	80

Sumber: Badan Pusat Statistik Kabupaten Bungo

Tabel 2.1.2 Klasifikasi Perdesaan/Perkotaan Masing-Masing Dusun di Kecamatan Pasar Muara Bungo, 2022

Dusun/Kelurahan	Perdesaan	Perkotaan
	Ya = 1, Tidak = -	Ya = 1, Tidak = -
(1)	(2)	(3)
Bungo Barat	-	1
Batang Bungo	-	1
Bungo Timur	-	1
Jaya Setia	-	1
Tanjung Gedang	-	1
Pasar Muara Bungo	-	5

Sumber: Badan Pusat Statistik Kabupaten Bungo

**2.2 PEGAWAI**

Tabel 2.2.1 Nama-Nama Camat dan Tahun Mulai Bertugas di Kecamatan Pasar Muara Bungo, 2022

Nama	Tahun
(1)	(2)
Masril, S.Sos, M.Si	2005 - 2006
Hasan Anas	2006 - 2007
Drs. Eko Wijakso	2007 - 2008
Drs. Afri Asianto, S.Sos	2008 - 2009
Drs. Suprianto	2009 - 2010
Ernanelly Zulkarnain, S.Sos	2010-2011
Fahmi HS,ME	2012 - 2013
Muhammad Hasbi, Sp.M.Si	2013-2017
Syofwan Maas, SP	2017 - 2021
Zenhendri B S.Sos,.M.Si	2022 - Sekarang

Sumber : Kantor Camat Pasar Muara Bungo

PEMERINTAHAN

Tabel 2.2.2 Banyaknya Pegawai Negeri Sipil Menurut Unit Organisasi dan Jenis Kelamin di Kecamatan Pasar Muara Bungo, 2022

Unit Organisasi	Laki-Laki	Perempuan	Jumlah
(1)	(2)	(3)	(4)
- Kantor Camat	7	5	12
- Koordinator Wilayah I Dinas Pendidikan dan Kebudayaan	2	0	2
- UPTD TPHBun	0	5	5
- UPTD PP-KB	1	2	3
- Kantor Urusan Agama	4	0	4
- Puskesmas	5	45	50
Jumlah	19	57	76

Sumber: Kantor Camat Pasar Muara Bungo

Tabel 2.2.3 Banyaknya Pegawai Negeri Sipil Menurut Unit Organisasi dan Tingkat Pendidikan yang Ditamatkan di Kecamatan Pasar Muara Bungo, 2022

Unit Organisasi	SD	SMP	SMU	D-I	D-III	PT
(1)	(2)	(3)	(4)	(5)	(6)	(7)
- Kantor Camat	-	1	1	-	1	9
- Koordinator Wilayah I Dinas Pendidikan dan Kebudayaan	-	-	-	-	-	2
- UPTD TPHBun	-	-	-	-	1	4
- UPTD PP-KB	-	-	-	-	-	3
- Kantor Urusan Agama	-	-	1	-	-	3
- Puskesmas	-	-	7	-	26	17
Jumlah	-	1	9	-	28	38

Sumber: Kantor Camat Pasar Muara Bungo

PEMERINTAHAN

Tabel 2.2.4 Banyaknya Pegawai Negeri Sipil Menurut Unit Organisasi dan Golongan di Kecamatan Pasar Muara Bungo, 2022

Unit Organisasi	Golongan				Jumlah
	I	II	III	IV	
(1)	(2)	(3)	(4)	(5)	(6)
- Kantor Camat	-	1	9	2	12
- Koordinator Wilayah I Dinas Pendidikan dan Kebudayaan	-	-	-	2	2
- UPTD TPHBun	-	-	3	2	5
- UPTD PP-KB	-	-	3	-	3
- Kantor Urusan Agama	-	-	2	2	4
- Puskesmas	-	4	42	4	50
Jumlah	-	5	59	12	76

Sumber: Kantor Camat Pasar Muara Bungo

Tabel 2.2.5 Banyaknya Pegawai Honorer Menurut Unit Organisasi dan Jenis Kelamin di Kecamatan Pasar Muara Bungo, 2022

Unit Organisasi	Laki-Laki	Perempuan	Jumlah
(1)	(2)	(3)	(4)
- Kantor Camat	4	5	9
- Koordinator Wilayah I Dinas Pendidikan dan Kebudayaan	1	2	3
- UPTD TPHBun	1	0	1
- UPTD PP-KB	0	1	1
- Kantor Urusan Agama	6	2	8
- Puskesmas	5	28	33
Jumlah	18	37	55

Sumber: Kantor Camat Pasar Muara Bungo



PEMERINTAHAN

Tabel 2.2.6 Banyaknya Pegawai Honorer Menurut Unit Organisasi dan Tingkat Pendidikan yang Ditamatkan di Kecamatan Pasar Muara Bungo, 2022

Unit Organisasi	SD	SMP	SMU	D-I	D-III	PT
(1)	(2)	(3)	(4)	(5)	(6)	(7)
- Kantor Camat	-	-	4	-	1	4
- Koordinator Wilayah I Dinas Pendidikan dan Kebudayaan	-	-	1	-	-	2
- UPTD TPHBun	-	-	1	-	-	-
- UPTD PP-KB	-	-	1	-	-	-
- Kantor Urusan Agama	-	-	-	-	-	8
- Puskesmas	-	-	3	-	18	12
Jumlah	-	-	10	-	19	36

Sumber: Kantor Camat Pasar Muara Bungo

### 2.3 PEMERINTAHAN DUSUN

Tabel 2.3.1 Nama-Nama Lurah di Kecamatan Pasar Muara Bungo, 2022

Dusun/Kelurahan (1)	Nama (2)
Bungo Barat	Agung Nur Rahmat, S.Sos
Batang Bungo	Sulaiman,S.Sos
Bungo Timur	Mardalinda,S.E
Jaya Setia	Tedjo Kuncoro, S.Sos
Tanjung Gedang	M. Dodihefni, S.Sos

Sumber: Kantor Camat Pasar Muara Bungo

PEMERINTAHAN

Tabel 2.3.2 Nama-Nama Gelar Lurah di Kecamatan Pasar Muara Bungo,2022

Dusun/Kelurahan	Nama Gelar
(1)	(2)
Bungo Barat	-
Batang Bungo	-
Bungo Timur	-
Jaya Setia	-
Tanjung Gedang	-

Sumber: Kantor Camat Pasar Muara Bungo

Tabel 2.3.3 Nama-Nama Ketua Badan Permusyawaratan Dusun (BPD) di Kecamatan Pasar Muara Bungo, 2022

Dusun/Kelurahan	Nama
(1)	(2)
Bungo Barat	-
Batang Bungo	-
Bungo Timur	-
Jaya Setia	-
Tanjung Gedang	-

Sumber: Kantor Camat Pasar Muara Bungo

**2.4 ADMINISTRASI PEMERINTAHAN**

Tabel 2.4.1 Jumlah Kepemilikan KTP El dan Akte Lahir Menurut Dusun di Kecamatan pasar muara bungo, 2022

Dusun/Kelurahan	Ada KTP	Belum Ada KTP	Ada AKTE	Belum Ada Akte
(1)	(2)	(3)	(4)	(5)
Bungo Barat	2.462	129	1.835	1.835
Batang Bungo	3.148	163	2.349	2.415
Bungo Timur	2.246	104	1.648	1.690
Jaya Setia	4.602	217	3.214	3.492
Tanjung Gedang	1.972	94	1.245	1.618
<b>Jumlah</b>	<b>14.430</b>	<b>707</b>	<b>10.291</b>	<b>11.118</b>

Sumber: Dukcapil Kabupaten Bungo

# 3

## PENDUDUK



Jumlah Penduduk  
Kec. Pasar Muara Bungo  
adalah sebesar 21.409  
jiwa

Kepadatan Penduduk  
Kec. Pasar Muara  
Bungo **126**  
jiwa/km<sup>2</sup>





### 3. PENDUDUK

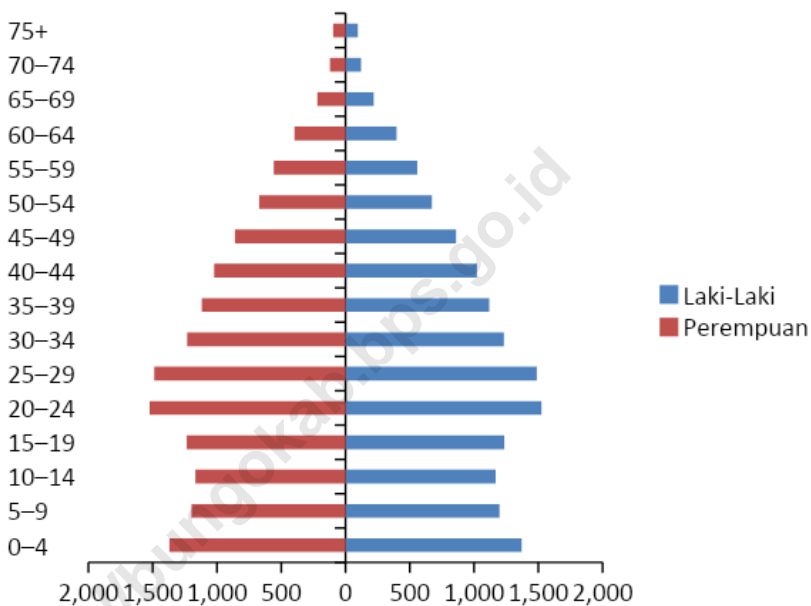
Data penduduk yang disajikan dalam buku ini merupakan hasil proyeksi Sensus Penduduk untuk tahun 2022. Jumlah penduduk Kecamatan Pasar Muara Bungo hasil proyeksi sebanyak 21.409 jiwa. Sedangkan jika dirinci menurut jenis kelamin, tercatat bahwa penduduk laki-laki berjumlah 10.819 jiwa dan penduduk perempuan berjumlah 10.590 jiwa. Gambaran perbandingan penduduk menurut jenis kelamin dapat dilihat pada Gambar 3.1.

Apabila dilihat dari segi kepadatan penduduk, pada tahun 2022 kepadatan penduduk di Kecamatan Pasar Muara Bungo adalah 126 jiwa/km<sup>2</sup>. Jika dibandingkan per kelurahan, kelurahan yang memiliki tingkat kepadatan penduduk tinggi adalah kelurahan bungo barat sebesar 220 disusul kelurahan jaya setia dengan tingkat kepadatan sebesar 208. Sedangkan kelurahan dengan kepadatan penduduk terendah adalah kelurahan tanjung gedang sebesar 57.



## PENDUDUK

Gambar 3.1 Piramida Penduduk Kecamatan Pasar Muara Bungo, 2022



Sumber : BPS Kab. Bungo

Tabel 3.1 Jumlah Laki – laki dan Perempuan dan Rasio Jenis Kelamin Menurut Desa/Kelurahan di Kecamatan Pasar Muara Bungo, 2022

Dusun/Kelurahan	Laki - Laki	Perempuan	Jumlah	Rasio
(1)	(2)	(3)	(4)	(5)
Bungo Barat	1.899	1.839	3.738	103
Batang Bungo	2.400	2.364	4.764	101
Bungo Timur	1.677	1.661	3.338	101
Jaya Setia	3.377	3.329	6.706	101
Tanjung Gedang	1.466	1.397	2.863	105
Pasar Muara Bungo	<b>10.819</b>	<b>10.590</b>	<b>21.409</b>	<b>102</b>

Sumber: Badan Pusat Statistik Kabupaten Bungo

PENDUDUK

Tabel 3.2 Jumlah Penduduk Menurut Kelompok Umur dan Jenis Kelamin di Kecamatan Pasar Muara Bungo, 2022

Kelompok Umur	Laki-Laki	Perempuan	Jumlah
(1)	(2)	(3)	(4)
0 – 4	631	559	1.190
5 – 9	1.089	947	2.036
10 – 14	1.143	1.039	2.182
15 – 19	858	855	1.713
20 – 24	926	907	1.833
25 – 29	803	780	1.583
30 – 34	792	793	1.590
35 – 39	903	913	1.816
40 – 44	915	896	1.811
45 – 49	766	747	1.513
50 – 54	630	623	1.253
55 – 59	460	495	955
60 – 64	358	376	734
65 – 69	273	307	580
70 – 74	140	162	302
75 +	132	186	318
<b>Jumlah</b>	<b>10.819</b>	<b>10.590</b>	<b>21.409</b>

Sumber: Badan Pusat Statistik Kabupaten Bungo

Tabel 3.3 Luas, Jumlah Penduduk dan Kepadatan Penduduk Menurut Dusun di Kecamatan pasar muara bungo, 2022

Dusun/Kelurahan	Luas (km <sup>2</sup> )	Jumlah Penduduk (Jiwa)	Kepadatan Penduduk (Jiwa/Km <sup>2</sup> )
(1)	(2)	(3)	(4)
Bungo Barat	16,97	3.738	220
Batang Bungo	33,41	4.764	143
Bungo Timur	36,25	3.338	92
Jaya Setia	32,22	6.706	208
Tanjung Gedang	51,42	2.863	57
Pasar Muara Bungo	<b>170,27</b>	<b>21.409</b>	<b>126</b>

Sumber : Badan Pusat Statistik Kabupaten Bungo

PENDUDUK

Tabel 3.4 Data Tahapan Keluarga Sejahtera Menurut Dusun di Kecamatan Pasar Muara Bungo, 2022

Dusun/Kelurahan	Prasejahtera	Keluarga Sejahtera	
		I	II
(1)	(2)	(3)	(4)
Bungo Barat	-	-	-
Batang Bungo	-	-	-
Bungo Timur	-	-	-
Jaya Setia	-	-	-
Tanjung Gedang	-	-	-
Pasar Muara Bungo	-	-	-

Sumber: UPTD PP-KB

Lanjutan Tabel 3.4

Dusun/Kelurahan	Keluarga Sejahtera		Jumlah
	III	III Plus	
(1)	(5)	(6)	(7)
Bungo Barat	-	-	-
Batang Bungo	-	-	-
Bungo Timur	-	-	-
Jaya Setia	-	-	-
Tanjung Gedang	-	-	-
Pasar Muara Bungo	-	-	-

Sumber: UPTD PP-KB



# 4 SOSIAL

## Jumlah Sekolah Kec. Pasar Muara Bungo

4	TK	3	MTs
7	SD	2	MI
3	SMP	1	MA



## Fasilitas Kesehatan Kec. Pasar Muara Bungo



0	RS
1	Puskesmas
12	Posyandu
4	Klinik







#### **4.1 PENDIDIKAN**

Pendidikan merupakan salah satu investasi jangka panjang dalam pembangunan ekonomi suatu wilayah. Kabupaten Bungo memasukkan pendidikan sebagai program pokok pemerintah dalam pembangunan. Kecamatan Pasar Muara Bungo tercatat memiliki sekolah mulai dari jenjang pendidikan untuk kanak-kanak hingga pendidikan pada tingkat sekolah menengah. Taman Kanak-Kanak ada 4, Sekolah Dasar (SD) ada 7, dan Sekolah Menengah Pertama (SMP) ada 3. Selain itu, juga terdapat 3 Madrasah Tsanawiyah (MTs), 2 MI, dan 1 MA.

#### **4.2 KESEHATAN**

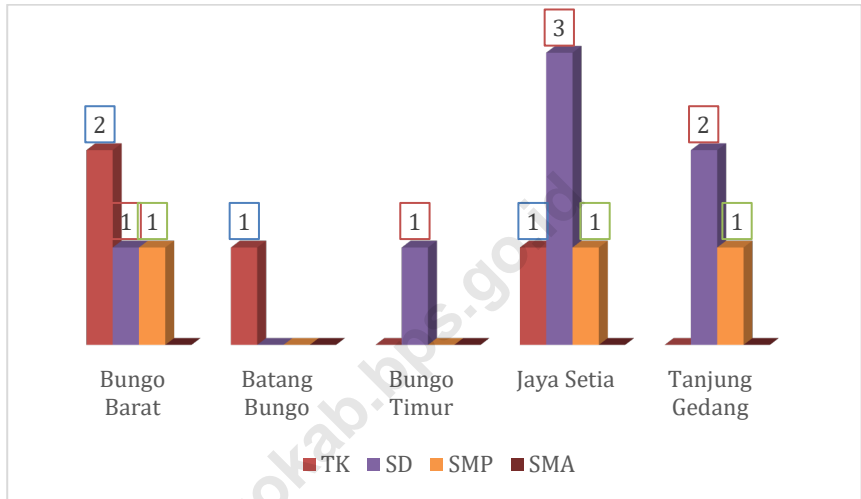
Penyediaan berbagai sarana dan fasilitas kesehatan disajikan pada Tabel 4.2.1. Berdasarkan tabel tersebut diketahui bahwa Kecamatan Pasar Muara Bungo memiliki sebuah puskesmas. Selain itu, terdapat pula 4 klinik/balai kesehatan. Sedangkan posyandu terdapat sebanyak 12 unit yang tersebar di setiap kelurahan.

#### **4.3 SOSIAL LAINNYA**

Pada bagian ini akan disajikan data sosial pendukung seperti banyaknya kejadian kejahatan dan pelanggaran. Kejadian kejahatan dan pelanggaran paling banyak terjadi pada bulan Januari pada tahun 2022, yaitu sebanyak 7 kejadian yang dilaporkan. Selain itu tersaji pula jumlah tempat ibadah dan data mengenai kegiatan haji.

## SOSIAL

Gambar 4.1 Perbandingan banyaknya sekolah TK, SD dan SMP Menurut Kelurahan/Dusun di Kecamatan Pasar Muara Bungo, Tahun Ajaran 2022/2023



Sumber : BPS Kab. Bungo

#### 4.1 PENDIDIKAN

Tabel 4.1.1 Banyaknya Sekolah, Guru, dan Murid Taman Kanak-kanak Menurut Dusun di Lingkungan Unit Pelayanan Teknis Dinas (UPTD) Pendidikan Kecamatan Pasar Muara Bungo, Tahun Ajaran 2022/2023

Dusun/Kelurahan	Sekolah	Guru	Murid
(1)	(2)	(3)	(4)
Bungo Barat	2	18	200
Batang Bungo	1	2	42
Bungo Timur	-	-	-
Jaya Setia	1	5	63
Tanjung Gedang	-	-	-
Pasar Muara Bungo	4	25	305

Sumber: Dinas Pendidikan Kabupaten Bungo

## SOSIAL

Tabel 4.1.2 Banyaknya Sekolah Dasar (SD) Menurut Dusun dan Status Sekolah di Lingkungan UPTD Pendidikan Kecamatan Pasar Muara Bungo, Tahun Ajaran 2022/2023

Dusun/Kelurahan	Negeri	Swasta
(1)	(2)	(3)
Bungo Barat	1	-
Batang Bungo	-	-
Bungo Timur	1	-
Jaya Setia	3	-
Tanjung Gedang	2	-
Pasar Muara Bungo	7	-

Sumber: Dinas Pendidikan Kabupaten Bungo

Tabel 4.1.3 Banyaknya Murid, Guru, dan Rasio Guru-Murid Sekolah Dasar (SD) Menurut Dusun di Lingkungan UPTD Pendidikan Kecamatan Pasar Muara Bungo, Tahun Ajaran 2022/2023

Dusun/Kelurahan	Murid	Guru	Rasio Guru-Murid
(1)	(2)	(3)	(4)= (3):(2)
Bungo Barat	636	25	1:25
Batang Bungo	—	—	—
Bungo Timur	615	26	1:24
Jaya Setia	531	30	1:18
Tanjung Gedang	262	15	1:17
Pasar Muara Bungo	2044	96	1:21

Sumber: Dinas Pendidikan Kabupaten Bungo

## SOSIAL

Tabel 4.1.4 Banyaknya Sekolah Menengah Pertama (SMP) Menurut Dusun dan Status Sekolah di Kecamatan Pasar Muara Bungo, Tahun Ajaran 2022/2023

Dusun/Kelurahan	Negeri	Swasta
(1)	(2)	(3)
Bungo Barat	1	-
Batang Bungo	-	-
Bungo Timur	-	-
Jaya Setia	1	-
Tanjung Gedang	1	-
Pasar Muara Bungo	3	-

Sumber: Dinas Pendidikan Kabupaten Bungo

Tabel 4.1.5 Banyaknya Murid, Guru, dan Rasio Guru-Murid Sekolah Menengah Pertama (SMP) Menurut Dusun di Kecamatan Pasar Muara Bungo, Tahun Ajaran 2022/2023

Dusun/Kelurahan	Murid	Guru	RasioGuru-Murid
(1)	(2)	(3)	(4)= (3):(2)
Bungo Barat	993	60	1:16
Batang Bungo	–	–	–
Bungo Timur	–	–	–
Jaya Setia	282	23	1:12
Tanjung Gedang	136	15	1:9
Pasar Muara Bungo	1.411	98	1:14

Sumber: Dinas Pendidikan Kabupaten Bungo



## SOSIAL

Tabel 4.1.6 Banyaknya Sekolah Menengah Atas (SMA) Menurut Dusun dan Status di Kecamatan Pasar Muara Bungo, Tahun Ajaran 2022/2023

Dusun/Kelurahan	Negeri	Swasta
(1)	(2)	(3)
Bungo Barat	-	-
Batang Bungo	-	-
Bungo Timur	-	-
Jaya Setia	-	-
Tanjung Gedang	-	-
Pasar Muara Bungo	-	-

Sumber: Dinas Pendidikan Kabupaten Bungo

Tabel 4.1.7 Banyaknya Murid, Guru dan Rasio Guru-Murid Sekolah Menengah Atas (SMA) Menurut Dusun di Kecamatan Pasar Muara Bungo, Tahun Ajaran 2022/2023

Dusun/Kelurahan	Murid	Guru	RasioGuru-Murid
(1)	(2)	(3)	(4)= (3):(2)
Bungo Barat	—	—	-
Batang Bungo	—	—	—
Bungo Timur	—	—	—
Jaya Setia	—	—	—
Tanjung Gedang	—	—	-
Pasar Muara Bungo	-	-	-

Sumber: Dinas Pendidikan Kabupaten Bungo

## SOSIAL

Tabel 4.1.8 Banyaknya Sekolah Menengah Kejuruan (SMK) Menurut Dusun dan Status Sekolah di Kecamatan Pasar Muara Bungo, Tahun Ajaran 2022/2023

Dusun/Kelurahan	Negeri	Swasta
(1)	(2)	(3)
Bungo Barat	-	-
Batang Bungo	-	-
Bungo Timur	-	-
Jaya Setia	-	-
Tanjung Gedang	-	-
Pasar Muara Bungo	-	-

Sumber: Dinas Pendidikan Kabupaten Bungo

Tabel 4.1.9 Banyaknya Murid, Guru dan Rasio Guru-Murid Sekolah Menengah Kejuruan (SMK) Menurut Dusun di Kecamatan Pasar Muara Bungo, Tahun Ajaran 2022/2023

Dusun/Kelurahan	Murid	Guru	Rasio Guru-Murid
(1)	(2)	(3)	(4)= (3):(2)
Bungo Barat	-	-	-
Batang Bungo	-	-	-
Bungo Timur	-	-	-
Jaya Setia	-	-	-
Tanjung Gedang	-	-	-
Pasar Muara Bungo	-	-	-

Sumber: Dinas Pendidikan Kabupaten Bungo

SOSIAL

Tabel 4.1.10 Banyaknya Madrasah Ibtidaiyah Menurut Dusun di Lingkungan Kementerian Agama di Kecamatan Pasar Muara Bungo, Tahun Ajaran 2022/2023

Dusun/Kelurahan	Negeri	Swasta
(1)	(2)	(3)
Bungo Barat	-	-
Batang Bungo	-	3
Bungo Timur	-	-
Jaya Setia	-	-
Tanjung Gedang	-	-
Pasar Muara Bungo	-	3

Sumber: Kementerian Agama Kabupaten Bungo

Tabel 4.1.11 Banyaknya Murid, Guru dan RasioGuru-Murid Madrasah Ibtidaiyah (MI) Menurut Dusun di Lingkungan Kementerian Agama di Kecamatan Pasar Muara Bungo, Tahun Ajaran 2022/2023

Dusun/Kelurahan	Murid	Guru	Rasio Guru-Murid
(1)	(2)	(3)	(4)
Bungo Barat	-	-	-
Batang Bungo	1054	53	1:20
Bungo Timur	-	-	-
Jaya Setia	-	-	-
Tanjung Gedang	-	-	-
Pasar Muara Bungo	1054	53	1:20

Sumber: Kementerian Agama Kabupaten Bungo

## SOSIAL

Tabel 4.1.12 Banyaknya Madrasah Tsanawiyah (MTs) Menurut Dusun diLingkungan Kementerian Agama di Kecamatan Pasar Muara Bungo, Tahun Ajaran 2022/2023

Dusun/Kelurahan	Negeri	Swasta
(1)	(2)	(3)
Bungo Barat	-	-
Batang Bungo	-	-
Bungo Timur	-	1
Jaya Setia	-	-
Tanjung Gedang	-	1
Pasar Muara Bungo	-	2

Sumber: Kementerian Agama Kabupaten Bungo

Tabel 4.1.13 Banyaknya Murid, Guru dan Rasio Guru-Murid Madrasah Tsanawiyah(MTs) Menurut Dusun di Lingkungan Kementerian Agama di Kecamatan Pasar Muara Bungo, Tahun Ajaran 2022/2023

Dusun/Kelurahan	Murid	Guru	RasioGuru-Murid
(1)	(2)	(3)	(4)= (3):(2)
Bungo Barat	-	-	-
Batang Bungo	-	-	-
Bungo Timur	241	15	1:16
Jaya Setia	-	-	-
Tanjung Gedang	57	9	1:6
Pasar Muara Bungo	298	24	1:12

Sumber: Kementerian Agama Kabupaten Bungo



## SOSIAL

Tabel 4.1.14 Banyaknya Madrasah Aliyah (MA) Menurut Dusun di Lingkungan Kementerian Agama di Kecamatan Pasar Muara Bungo, Tahun Ajaran 2022/2023

Dusun/Kelurahan	Negeri	Swasta
(1)	(2)	(3)
Bungo Barat	-	-
Batang Bungo	-	-
Bungo Timur	-	1
Jaya Setia	-	-
Tanjung Gedang	-	-
Pasar Muara Bungo	-	1

Sumber: Kementerian Agama Kabupaten Bungo

Tabel 4.1.15 Banyaknya Murid, Guru, dan Rasio Guru-Murid Madrasah Aliyah (MA) Menurut Dusundi Lingkungan Kementerian Agama di Kecamatan Pasar Muara Bungo, Tahun Ajaran 2022/2023

Dusun/Kelurahan	Murid	Guru	RasioGuru-Murid
(1)	(2)	(3)	(4)= (3):(2)
Bungo Barat	-	-	-
Batang Bungo	-	-	-
Bungo Timur	59	5	1:12
Jaya Setia	-	-	-
Tanjung Gedang	-	-	-
Pasar Muara Bungo	59	5	1:12

Sumber: Kementerian Agama Kabupaten Bungo

**Tabel 4.1.16 Kemudahan Untuk Mencapai Sarana Pendidikan Terdekat Bagi Desa/Kelurahan yang Tidak ada Sarana Pendidikan Menurut Desa/Kelurahan dan Jenjang Pendidikan di Kecamatan Pasar Muara Bungo, 2022**

Desa/Kelurahan	SD	MI	SMP	MTs
(1)	(2)	(3)	(4)	(5)
1. Bungo Barat	sangat mudah	sangat mudah	sangat mudah	sangat mudah
2. Batang Bungo	sangat mudah	sangat mudah	sangat mudah	sangat mudah
3. Bungo Timur	sangat mudah	sangat mudah	sangat mudah	sangat mudah
4. Jaya Setia	sangat mudah	sangat mudah	sangat mudah	sangat mudah
5. Tanjung Gedang	sangat mudah	sangat mudah	sangat mudah	sangat mudah

Lanjutan Tabel 4.1.16

Desa/Kelurahan		SMA	MA	SMK	Akademi/ Perguruan Tinggi
(1)		(6)	(7)	(8)	(9)
1.	Bungo Barat	sangat mudah	sangat mudah	sangat mudah	sangat mudah
2.	Batang Bungo	sangat mudah	sangat mudah	sangat mudah	sangat mudah
3.	Bungo Timur	sangat mudah	sangat mudah	sangat mudah	sangat mudah
4.	Jaya Setia	sangat mudah	sangat mudah	sangat mudah	sangat mudah
5.	Tanjung Gedang	sangat mudah	sangat mudah	sangat mudah	sangat mudah

Catatan:

Sumber: BPS, Pendataan Potensi Desa (Podes) 2021

## 4.2 KESEHATAN DAN KELUARGA BERENCANA

Tabel 4.2.1 Banyaknya Fasilitas Kesehatan di Kecamatan Pasar Muara Bungo, 2022

Dusun/Kelurahan	Rumah Sakit	Puskesmas	Pustu
(1)	(2)	(3)	(4)
Bungo Barat	-	-	-
Batang Bungo	-	-	-
Bungo Timur	-	1	-
Jaya Setia	-	-	-
Tanjung Gedang	-	-	-
Pasar Muara Bungo	-	1	-

Sumber: UPTD Puskesmas

Lanjutan Tabel 4.2.1

Dusun/Kelurahan	Posyandu	Klinik/Balai Kesehatan	Polindes
(1)	(5)	(6)	(7)
Bungo Barat	2	2	-
Batang Bungo	4	-	-
Bungo Timur	1	2	-
Jaya Setia	3	-	-
Tanjung Gedang	2	-	1
Pasar Muara Bungo	12	4	1

Sumber: UPTD Puskesmas

## SOSIAL

Tabel 4.2.2 Banyaknya Tenaga Kesehatan Menurut Dusun di Kecamatan Pasar Muara Bungo, 2022

Dusun/Kelurahan	Dokter	Perawat	Bidan	Tenaga Kesehatan Lainnya	Jumlah
(1)	(2)	(3)	(4)	(5)	(6)
Bungo Barat	14	-	2	8	24
Batang Bungo	7	-	4	4	15
Bungo Timur	10	-	1	4	15
Jaya Setia	2	-	4	1	7
Tanjung Gedang	-	-	1	-	1
<b>Pasar Muara Bungo</b>	<b>43</b>	<b>-</b>	<b>12</b>	<b>17</b>	<b>72</b>

Sumber: UPTD Puskesmas

Tabel 4.2.3 Jumlah Bayi dan Ibu Hamil yang Diimunisasi Menurut Jenisnya di Kecamatan Pasar Muara Bungo, 2022

Jenis Imunisasi	Jumlah
(1)	(2)
1. B C G	...
2. D P T 1	...
3. D P T 2	...
4. D P T 3	...
5. Polio 1	...
6. Polio 2	...
7. Polio 3	...
8. Polio 4	...
9. Hepatitis B 1	...
10. Hepatitis B 2	...
11. Hepatitis B 3	...
12. Campak	...
13. TT 1 (Ibu Hamil)	...
14. TT 2 (Ibu Hamil)	...
15. TT Ulangan	...
16. Campak Anak SD Kelas I	...
17. DTAnak SD Kelas II	...
18. TD Anak SD Kelas III	...
19. TD Anak SD Kelas VI	...
20. TT WUS I	...
21. TT WUS II	...
22. TT WUS III	...
23. TT WUS IV	...
24. TT WUS V	...
25. HB 0 (0-7 HR)	...
Jumlah	...

Sumber: UPTD Puskesmas



SOSIAL

Tabel 4.2.4 Banyaknya Akseptor Keluarga Berencana Menurut Dusun dan Jenis Kontrasepsi di Kecamatan Pasar Muara Bungo, 2022

Dusun/Kelurahan	Jenis Kontrasepsi			
	IUD/IU D	MOW	MOP	Implan
(1)	(2)	(3)	(4)	(5)
Bungo Barat	0	0	0	1
Batang Bungo	0	0	0	0
Bungo Timur	0	0	0	1
Jaya Setia	0	0	0	4
Tanjung Gedang	0	0	0	0
Pasar Muara Bungo	0	0	0	5

Lanjutan Tabel 4.2.4

Dusun/Kelurahan	Jenis Kontrasepsi			Jumlah
	Pil	Suntikan	Kondom	
(1)	(6)	(7)	(8)	(9)
Bungo Barat	1	13	0	15
Batang Bungo	3	2 3	0	26
Bungo Timur	2	2 3	0	26
Jaya Setia	8	4 7	1	60
Tanjung Gedang	0	2 4	0	24
Pasar Muara Bungo	14	130	1	151

Sumber: PLKB

## SOSIAL

**Tabel 4.2.5 Banyaknya Desa/Kelurahan Menurut Sumber Air Minum Sebagian Besar Keluarga di Kecamatan Pasar Muara Bungo, 2018, 2021 dan 2022**

Sumber Air Minum	2018	2021	2022
(1)	(2)	(3)	(4)
Air Kemasan Bermerk	5	5	5
Air Isi Ulang	5	5	5
Ledeng Dengan Meteran	5	5	5
Ledeng Tanpa Meteran	0	0	0
Sumur Bor atau Pompa	5	5	5
Sumur	0	0	0
Mata Air	0	0	0
Sungai/Danau/Kolam/ Waduk/Situ/ Embung/Bendungan	0	0	0
Air Hujan	0	0	0
Lainnya	0	0	0

Catatan:

Sumber: BPS, Pendataan Potensi Desa (Podes) 2018 dan 2021

**Tabel 4.2.6 Banyaknya Desa/Kelurahan Menurut Penggunaan Fasilitas Tempat Buang Air Besar Sebagian Besar Keluarga di Kecamatan Pasar Muara Bungo, 2018, 2021, dan 2022**

<b>Fasilitas Tempat Buang Air Besar</b>	<b>2018</b>	<b>2021</b>	<b>2022</b>
(1)	(2)	(3)	(4)
<b>Jamban</b>	5	5	5
Sendiri	5	5	5
Bersama	0	0	0
Umum	0	0	0
<b>Bukan Jamban</b>	0	0	0

Catatan:

Sumber: BPS, Pendataan Potensi Desa (Podes) 2018 dan 2021

**Tabel 4.2.7 Kemudahan Mencapai Sarana Kesehatan Terdekat Bagi Desa/Kelurahan yang Tidak ada Sarana Kesehatan Menurut Desa/Kelurahan dan Jenis Sarana Kesehatan di Kecamatan Pasar Muara Bungo, 2022**

	<b>Desa/Kelurahan</b>	<b>Rumah Sakit</b>	<b>Rumah Sakit Bersalin</b>	<b>Poliklinik/Balai Pengobatan</b>
	(1)	(2)	(3)	(4)
1.	Bungo Barat	sangat mudah	sangat mudah	sangat mudah
2.	Batang Bungo	sangat mudah	sangat mudah	sangat mudah
3.	Bungo Timur	sangat mudah	sangat mudah	sangat mudah
4.	Jaya Setia	sangat mudah	sangat mudah	sangat mudah
5.	Tanjung Gedang	sangat mudah	sangat mudah	sangat mudah

Lanjutan Tabel 4.2.7

Desa/Kelurahan	Puskesmas		
	Rawat Inap	Tanpa Rawat Inap	Apotek
(1)	(5)	(6)	(7)
1. Bungo Barat	sangat mudah	sangat mudah	sangat mudah
2. Batang Bungo	sangat mudah	sangat mudah	sangat mudah
3. Bungo Timur	sangat mudah	sangat mudah	sangat mudah
4. Jaya Setia	sangat mudah	sangat mudah	sangat mudah
5. Tanjung Gedang	sangat mudah	sangat mudah	sangat mudah

Catatan:

Sumber: BPS, Pendataan Potensi Desa (Podes) 2021

## SOSIAL

**Tabel 4.2.8 Banyaknya Warga Penderita Gizi Buruk Menurut Desa/Kelurahan di Kecamatan Pasar Muara Bungo, 2021 dan 2022**

Desa/Kelurahan		2021	2022
(1)		(2)	(3)
1.	Bungo Barat	0	0
2.	Batang Bungo	0	0
3.	Bungo Timur	0	0
4.	Jaya Setia	0	0
5.	Tanjung Gedang	0	0
<b>Pasar Muara Bungo</b>		<b>0</b>	<b>0</b>

Catatan:

Sumber: BPS, Pendataan Potensi Desa (Podes) 2021

### 4.3 SOSIAL LAINNYA

Tabel 4.3.1 Banyaknya Kejahatan dan Pelanggaran Menurut Bulan di Wilayah Kepolisian Sektor (Polsek) Pasar Muara Bungo, 2022

Bulan	Kejahatan dan Pelanggaran		
	Dilaporkan	Diselesaikan	Persentase
(1)	(2)	(3)	(4)
Januari	7	7	100%
Februari	1	1	100%
Maret	2	2	100%
April	3	2	66%
Mei	3	3	100%
Juni	2	2	100%
Juli	3	3	100%
Agustus	3	3	100%
September	2	2	100%
Oktober	6	6	100%
November	1	1	100%
Desember	0	0	100%
Jumlah	33	32	96,97%

Sumber: Kepolisian Sektor Pasar Muara Bungo



## SOSIAL

Tabel 4.3.2 Jumlah Tempat Ibadah Menurut Dusun dan Jenisnya di Kecamatan Pasar Muara Bungo, 2022

Dusun/Kelurahan	Masjid	Langgar/ Mushola	Gereja	Pura	Vihara
(1)	(2)	(3)	(4)	(5)	(6)
Bungo Barat	1	9	0	0	0
Batang Bungo	6	3	0	0	0
Bungo Timur	2	5	0	0	0
Jaya Setia	4	7	0	0	0
Tanjung Gedang	2	4	0	0	0
<b>Pasar Muara Bungo</b>	<b>15</b>	<b>28</b>	<b>0</b>	<b>0</b>	<b>0</b>

Sumber: Kantor Urusan Agama Kecamatan Pasar Muara Bungo

Tabel 4.3.3 Jumlah Talak, Cerai dan Rujuk Menurut Dusun di Kecamatan Pasar Muara Bungo, 2022

Dusun/Kelurahan	Nikah	Cerai	Rujuk
(1)	(2)	(3)	(4)
Bungo Barat	36	7	-
Batang Bungo	31	6	-
Bungo Timur	25	4	-
Jaya Setia	61	13	-
Tanjung Gedang	27	6	-
<b>Pasar Muara Bungo</b>	<b>180</b>	<b>36</b>	

Sumber: Kantor Urusan Agama Kecamatan Pasar Muara Bungo

## SOSIAL

Tabel 4.3.4 Jumlah Nikah dan Biaya Uang yang Diterima dari Nikah Menurut Bulan di Kecamatan Pasar Muara Bungo, 2022

Bulan	Jumlah Nikah	Biaya yang Diterima (rupiah)
(1)	(2)	(3)
Januari	10	2.000.000
Februari	17	3.600.000
Maret	18	6.000.000
April	5	0
Mei	15	6.600.000
Juni	9	2.400.000
Juli	23	8.400.000
Agustus	15	6.000.000
September	20	9.000.000
Oktober	10	3.600.000
November	13	4.200.000
Desember	25	6.000.000
Jumlah	180	57.800.000

Sumber: Kantor Urusan Agama Kecamatan Pasar Muara Bungo

Tabel 4.3.5 Jumlah Jemaah Haji Menurut Dusun dan Jenis Kelamin yang Diberangkatkan dari Kecamatan Pasar Muara Bungo, 2022

Dusun/Kelurahan	Laki-laki	Perempuan	Jumlah
(1)	(2)	(3)	(4)
Bungo Barat	-	-	-
Batang Bungo	-	-	-
Bungo Timur	-	-	-
Jaya Setia	-	-	-
Tanjung Gedang	-	-	-
Pasar Muara Bungo	-	-	-

Sumber: Kantor Urusan Agama Kecamatan Pasar Muara Bungo

**Tabel 4.3.6 Banyaknya Desa/Kelurahan yang Memiliki Kelompok Kegiatan Olahraga Menurut Jenis Olahraga dan Ketersediaan Fasilitas/Lapangan Olahraga di Kecamatan Pasar Muara Bungo, 2022**

Jenis Olahraga	Kondisi Fasilitas/Lapangan Olahraga			Tidak Ada Fasilitas/Lapangan Olahraga
	Baik	Rusak Sedang	Rusak Parah	
(1)	(2)	(3)	(4)	(5)
Sepak bola	0	1	0	4
Bola voli	4	0	0	1
Bulu tangkis	2	0	0	3
Bola basket	1	0	1	4
Tenis lapangan	1	0	0	4
Tenis meja	4	0	0	1
Futsal	1	0	1	3
Renang	2	0	0	3
Bela diri (pencak silat, karate, dll)	1	0	0	4
Bilyard	1	0	1	3
Pusat kebugaran (senam, fitness, aerobik, dll)	1	0	1	3
Lainnya	0	0	0	5

Catatan:

Sumber:

# 5

# PERTANIAN

Luas Lahan Bukan Sawah  
yang Ditanami Padi  
Kec. Pasar Muara Bungo

**36 Ha**



Produksi Tanaman Pangan  
Kec. Pasar Muara Bungo

Jagung **9,6 ton**

Ubi Kayu **18 ton**





### **5.1 TANAMAN PANGAN**

Tanaman pangan adalah salah satu subsektor pertanian yang memiliki peran penting, mencakup berbagai komoditas yang menegaskan peran Indonesia sebagai negara agraris. Subsektor ini mencakup tanaman seperti padi (baik padi sawah maupun padi ladang), jagung, kedelai, kacang tanah, kacang hijau, ubi kayu, dan ubi jalar.

### **5.2 HORTIKULTURA**

Dalam subsektor hortikultura, terdapat berbagai komoditas seperti sayuran dan buah-buahan. Beberapa jenis sayuran yang umum di Kecamatan Pasar Muara Bungo, meliputi kacang panjang, cabai rawit, petersai/sawi, kangkong, bayam, ketimun, dan lain sebagainya. Pada tahun 2022, produksi terbanyak untuk kelompok buah-buahan adalah buah duku dengan nilai produksi sebesar 1 kw dan yang terendah adalah buah sirsak dan sawo dengan produksi sebesar 0.10 kw. Selain buah-buahan dan sayuran, terdapat pula tanaman biofarmaka atau tumbuhan obat di daerah tersebut.

### **5.3 PERKEBUNAN**

Sebagian besar tanah pertanian di Kabupaten Bungo digunakan untuk perkebunan. Area ini utamanya diperuntukkan untuk menanam tanaman seperti karet dan kelapa sawit. Pada tahun 2022, perkebunan untuk tanaman sawit seluas 16 ha yang menghasilkan sebanyak 13,5 ton sawit. Sedangkan untuk tanaman karet memiliki luas sebesar 38 ha dengan menghasilkan sebanyak 41 ton karet. Hal ini menunjukkan bahwa di Kecamatan Pasar Muara Bungo, perkebunan tanaman karet lebih luas dibandingkan tanaman sawit.



## PERTANIAN

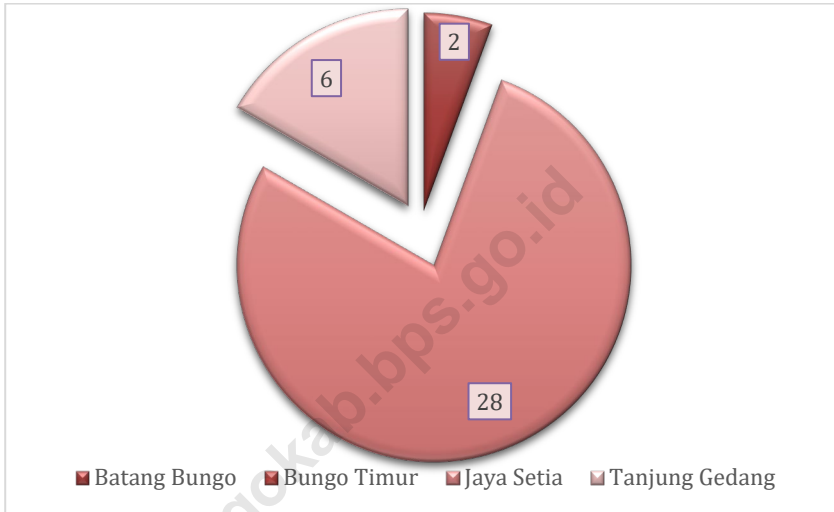
### 5.4 PETERNAKAN

Di Kabupaten Bungo, sektor peternakan mencakup beragam jenis ternak, termasuk ternak besar, ternak kecil, dan unggas. Sapi potong adalah jenis ternak besar yang paling umum di Kecamatan Pasar Muara Bungo. Sementara itu, kambing adalah jenis ternak kecil yang paling banyak ditemui. Ayam buras juga menjadi jenis unggas yang paling sering ditemukan di Kecamatan Pasar Muara Bungo.

### 5.5 PERIKANAN

Banyaknya rumah tangga perikanan menurut jenisnya dibedakan menjadi penangkapan, kolam, keramba, jaring apung dan mina padi. Pada Kecamatan Pasar Muara Bungo, jenis rumah tangga perikanan budidaya di penangkapan merupakan yang paling banyak ditemui, yaitu ada 61 rumah tangga. Selain itu, produksi benih ikan tertinggi, yaitu sejumlah 5 ribu ekor berasal dari alam. Pada tahun 2022 ini, produksi dan nilai ikan masing-masing sebesar 10,19 ton dan 216 juta.

Gambar 5.1 Persentase Luas Lahan Bukan Sawah per dusun yang Ditanami Padi di Kecamatan Pasar Muara Bungo, 2022



Sumber : BPS Kab. Bungo

## PERTANIAN

### 5.1 TANAMAN PANGAN

Tabel 5.1.1 Luas Lahan Sawah dan Lahan Bukan Sawah yang Ditanami Padi Menurut Dusun di Kecamatan Pasar Muara Bungo (ha), 2022

Dusun/Kelurahan	Sawah	Bukan Sawah
(1)	(2)	(3)
Bungo Barat	-	-
Batang Bungo	-	2
Bungo Timur	-	-
Jaya Setia	-	28
Tanjung Gedang	-	6
Pasar Muara Bungo	-	36

Sumber: UPTD Pertanian/BP4 Kecamatan Pasar Muara Bungo

Tabel 5.1.2 Luas Tanaman Padi dan Palawija Menurut Jenis Tanaman di Kecamatan Pasar Muara Bungo (ha), 2022

Jenis Tanaman	Luas Tanaman		
	Sisa Tahun Lalu	Tanam Tahun ini	Kumulatif
(1)	(2)	(3)	(4)
<b>Padi</b>			
Padi sawah	-	-	-
Padi ladang	-	-	-
<b>Palawija</b>			
Jagung	-	4	4
Kedelai	-	-	-
Kacang tanah	-	1	1
<i>Peanut</i>			
Kacang hijau	-	-	-
Ubi kayu	1	3	4
Ubi jalar	-	-	-

Sumber: UPTD Pertanian/BP4 Kecamatan Pasar Muara Bungo

PERTANIAN

Tabel 5.1.3 Luas Panen, Produksi dan Produktivitas Tanaman Padi dan Palawija Menurut Jenis Tanaman di Kecamatan Pasar Muara Bungo, 2022

JenisTanaman	Luas Panen (ha)	Produksi (ton)	Produktivitas (kuintal/ha)
(1)	(2)	(3)	(4)
Padi			
Padi sawah	-	-	-
Padi ladang	-	-	-
Palawija			
Jagung	2	9.6	4.8
Kedelai	-	-	-
Kacang tanah <i>Peanut</i>	-	-	-
Kacang hijau	-	-	-
Ubi kayu	2	18	9
Ubi jalar	-	-	-

Sumber: UPTD Pertanian/BP4 Kecamatan Pasar Muara Bungo

## 5.2 HORTIKULTURA

Tabel 5.2.1 Luas Panen dan Produksi Tanaman Sayuran dan Buah-Buahan Semusim Menurut Jenis Tanaman di Kecamatan Pasar Muara Bungo, 2022

Jenis Tanaman	Luas Panen (ha)	Produksi (kw)
(1)	(2)	(3)
<b>Sayuran</b>	-	-
Bawang Merah	-	-
Bawang Putih	-	-
Bayam	18	60
Cabai Besar	-	-
Cabai Rawit	0.3	45
Kacang panjang	5	90
Kangkung	25	140
Kentang	-	-
Ketimun	5	110
Petsai/sawi	9	90
Terung	3	130
Tomat	-	-
Wortel	-	-
<b>Buah-buahan</b>		
Melon	-	-
Semangka	-	-
Blewah	-	-

Sumber: UPTD Pertanian/BP4 Kecamatan Pasar Muara Bungo

PERTANIAN

Tabel 5.2.2 Luas Panen dan Produksi Tanaman Biofarmaka Menurut Jenis Tanaman di Kecamatan Pasar Muara Bungo, 2022

Jenis Tanaman	Luas Panen (m <sup>2</sup> )	Produksi (kg)
(1)	(2)	(3)
Jahe	145	725
Lengkuas	65	650
Kencur	30	60
Kunyit	105	315
Lempuyang	-	-
Temulawak	-	-
Temuireng	-	-
Temukunci	-	-
Dringo	-	-
Kalupaga	-	-
Mengkudu	-	-
Kejibeling	-	-
Sambiloto	-	-

Sumber: UPTD Pertanian/BP4 Kecamatan Pasar Muara Bungo

Tabel 5.2.3 Luas Tanaman dan Produksi Tanaman Buah-buahan dan Sayuran Tahunan Menurut Jenis Tanaman di Kecamatan Pasar Muara Bungo, 2022

Jenis Tanaman	Produksi (kw)
(1)	(2)
<b>Buah-buahan</b>	
Alpukat	0.5
Belimbing	-
Duku	1
Durian	0.8
Jambu Biji	-
Jambu Air	0.25
Jeruk Besar	-
Jeruk Siam	-
Mangga	0.5
Manggis	-
Nangka	0.3
Nenas	-
Pepaya	0.15
Pisang	0.25
Rambutan	0.30
Salak	-
Sawo	0.10
Markisa	-
Sirsak	0.10
Sukun	0.40
<b>Sayuran</b>	
Melinjo	-
Petai	-
Jengkol	-

Sumber: UPTD Pertanian/BP4 Kecamatan Pasar Muara Bungo



### 5.3 PERKEBUNAN

Tabel 5.3.1 Direktori Perusahaan Perkebunan Besar di Kecamatan Pasar Muara Bungo, 2022

Nama Perusahaan	Lokasi Kebun	Luas Areal Tanaman (ha)	Jumlah Tenaga Kerja
(1)	(2)	(3)	(4)

Sumber: UPTD Pertanian/BP4 Kecamatan Pasar Muara Bungo

<https://bungo.kab.bps.go.id>

Tabel 5.3.2 Luas Tanaman dan Produksi Perkebunan Rakyat Menurut Jenis Tanaman di Kecamatan Pasar Muara Bungo, 2022

Jenis Tanaman	Luas Tanaman	Produksi
	(ha)	(ton)
(1)	(2)	(3)
<b>Tanaman Tahunan</b>		
Kelapa Sawit	16	37,12
Kelapa	28	21,99
Karet	33	35,64
Kopi	-	-
Kakao	5	3
Teh	-	-
Pinang	4	1,33
Jambu Mete	-	-
Pala	-	-
Kayu Manis	-	-
Kemiri	-	-
Kapok	-	-
Lada	-	-
Panili	-	-
Cengkeh	-	-
<b>Tanaman Semusim</b>		
Tebu	-	-
Tembakau	-	-
Sereh Wangi	-	-
Jarak Kepyar	-	-
Nilam	-	-

Sumber: UPTD Pertanian/BP4 Kecamatan Pasar Muara Bungo

PERTANIAN

Tabel 5.3.3 Luas Tanaman dan Komposisi Tanaman Karet Menurut Dusun/Kelurahan di Kecamatan Pasar Muara Bungo (ha), 2022

Jenis Tanaman	Luas Tanaman (ha)	Komposisi		
		Mengha- silkan	Belum Mengha- silkan	Tua/ Rusak
(1)	(2)	(3)	(4)	(5)
Bungo Barat	-	-	-	-
Batang Bungo	-	-	-	-
Bungo Timur	-	-	-	-
Jaya Setia	27	30	2	-
Tanjung Gedang	11	11	1	-
Jumlah	38	41	3	-

Sumber: UPTD Pertanian/BP4 Kecamatan Pasar Muara Bungo

Tabel 5.3.4 Luas Tanaman dan Komposisi Tanaman Kelapa Sawit Menurut Dusun/Kelurahan di Kecamatan Pasar Muara Bungo (ha), 2022

Dusun/Kelurahan	Luas Tanaman (ha)	Mengha- silkan	Komposisi	
			Belum Mengha- silkan	Tua/ Rusak
(1)	(2)	(3)	(4)	(5)
Bungo Barat	-	-	-	-
Batang Bungo	-	-	-	-
Bungo Timur	3	1,5	-	-
Jaya Setia	11	11	1,5	-
Tanjung Gedang	2	1	1	-
Jumlah	16	13,5	2,5	-

Sumber: UPTD Pertanian/BP4 Kecamatan Pasar Muara Bungo

## PERTANIAN

### 5.4 PETERNAKAN

Tabel 5.4.1 Populasi Ternak Besar Menurut Dusun dan Jenis Ternak di Kecamatan Pasar Muara Bungo(ekor), 2022

Dusun/Kelurahan	Sapi Potong	Kerbau	Kuda
(1)	(2)	(3)	(4)
Bungo Barat	-	-	-
Batang Bungo	-	-	-
Bungo Timur	-	-	-
Jaya Setia	-	-	-
Tanjung Gedang	-	-	-
Jumlah	1.112	183	0

Sumber: UPTD Pertanian/BP4 Kecamatan Pasar Muara Bungo

Tabel 5.4.2 Populasi Ternak Kecil Menurut Dusun dan Jenis Ternak di Kecamatan Pasar Muara Bungo (ekor), 2022

Dusun/Kelurahan	Kambing	Domba	Babi
(1)	(2)	(3)	(4)
Bungo Barat	-	-	-
Batang Bungo	-	-	-
Bungo Timur	-	-	-
Jaya Setia	-	-	-
Tanjung Gedang	-	-	-
Jumlah	389	326	-

Sumber: UPTD Pertanian/BP4 Kecamatan Pasar Muara Bungo

PERTANIAN

Tabel 5.4.3 Populasi Unggas Menurut Dusun dan Jenis Unggas di Kecamatan Pasar Muara Bungo (ekor), 2022

Dusun/Kelurahan	Ayam Buras	Ayam Petelur	Ayam Pedaging	Itik/Itik Manila
(1)	(2)	(3)	(4)	(5)
Bungo Barat	-	-	-	-
Batang Bungo	-	-	-	-
Bungo Timur	-	-	-	-
Jaya Setia	-	-	-	-
Tanjung Gedang	-	-	-	-
Jumlah	122.280	317	-	6.115

Sumber: UPTD Pertanian/BP4 Kecamatan Pasar Muara Bungo

Tabel 5.4.4 Banyaknya Ternak Besar yang Dipotong Menurut Dusun dan Jenis Ternak di Kecamatan Pasar Muara Bungo (ekor), 2022

Dusun/Kelurahan	Sapi Potong	Kerbau	Kuda
(1)	(2)	(3)	(4)
Bungo Barat	-	-	-
Batang Bungo	-	-	-
Bungo Timur	-	-	-
Jaya Setia	-	-	-
Tanjung Gedang	-	-	-
Jumlah	326	120	-

Sumber: UPTD Pertanian/BP4 Kecamatan Pasar Muara Bungo



PERTANIAN

Tabel 5.4.5 Banyaknya Ternak Kecil yang Dipotong Menurut Dusun dan Jenis Ternak di Kecamatan Pasar Muara Bungo (ekor), 2022

Dusun/Kelurahan	Kambing	Domba	Babi
(1)	(2)	(3)	(4)
Bungo Barat	-	-	-
Batang Bungo	-	-	-
Bungo Timur	-	-	-
Jaya Setia	-	-	-
Tanjung Gedang	-	-	-
Jumlah	276	75	-

Sumber: UPTD Pertanian/BP4 Kecamatan Pasar Muara Bungo

Tabel 5.4.6 Produksi Daging Unggas Menurut Dusun dan Jenis Unggas di Kecamatan Pasar Muara Bungo (kg), 2022

Dusun/Kelurahan	Ayam Buras	Ayam Petelur	Ayam Pedaging	Itik/Itik Manila
(1)	(2)	(3)	(4)	(5)
Bungo Barat	-	-	-	-
Batang Bungo	-	-	-	-
Bungo Timur	-	-	-	-
Jaya Setia	-	-	-	-
Tanjung Gedang	-	-	-	-
Jumlah	300.120,10	1.800,5	-	325.533

Sumber: UPTD Pertanian/BP4 Kecamatan Pasar Muara Bungo

PERTANIAN

Tabel 5.4.7 Produksi Telur Unggas Menurut Dusun dan Jenis Unggas di Kecamatan Pasar Muara Bungo (kg), 2022

Dusun/Kelurahan	Ayam Buras	Ayam Petelur	Itik/Itik Manila
(1)	(2)	(3)	(4)
Bungo Barat	-	-	-
Batang Bungo	-	-	-
Bungo Timur	-	-	-
Jaya Setia	-	-	-
Tanjung Gedang	-	-	-
Jumlah	155.045	3.011,8	35.710

Sumber: UPTD Pertanian/BP4 Kecamatan Pasar Muara Bungo

## 5.5 PERIKANAN

Tabel 5.5.1 Banyaknya Rumah Tangga Perikanan Menurut Jenis di Kecamatan Pasar Muara Bungo, 2022

Jenis Rumah Tangga Perikanan	Jumlah
(1)	(2)
Penangkapan	61
Kolam	57
Keramba	-
Jarring Apung	3
Mina Padi	-
Jumlah	121

Sumber: Dinas Peternakan dan Perikanan Kabupaten Bungo

PERTANIAN

Tabel 5.5.2 Jumlah Usaha Penangkapan Ikan Menurut Jenis Alat Tangkap di Kecamatan Pasar Muara Bungo, 2022

Jenis Alat Tangkap	Jumlah
(1)	(2)
Nelayan	61
Perahu/Jukung	60
Motor Tempel	1
Pancing	45
Jaring	120
Alat Lainnya	7
Jumlah	294

Sumber: Dinas Peternakan dan Perikanan Kabupaten Bungo

Tabel 5.5.3 Produksi dan Nilai Ikan Menurut Jenis Usaha di Kecamatan Pasar Muara Bungo, 2022

Jenis Alat Tangkap	Produksi (ton)	Nilai (Rp 000)
(1)	(2)	(3)
Budi Daya Perairan Umum	10,19	216,492,956
Jumlah	10,19	216,492,956

Sumber: Dinas Peternakan dan Perikanan Kabupaten Bungo

## PERTANIAN

Tabel 5.5.4 Produksi Benih Ikan Menurut Sumber Benih di Kecamatan Pasar Muara Bungo (ribu ekor), 2022

Jenis Alat Tangkap	Jumlah
(1)	(2)
BBI (Balai Benih Ikan)	-
UPR (Unit Pembenihan Rakyat)	-
Alam	5
Luar Daerah	-
Jumlah	5

Sumber: Dinas Peternakan dan Perikanan Kabupaten Bungo



# INDUSTRI, PERTAMBANGAN, DAN ENERGI

**Banyak Perusahaan Kec.  
Pasar Muara Bungo**

**122 Industri Mikro**

**2 Industri Kecil**



**Pelanggan PLN  
Kec. Pasar Muara  
Bungo  
5.316 Rumah Tangga**







### **6.1 PERINDUSTRIAN**

Setiap tahun, sektor industri di Kabupaten Bungo terus mengalami pertumbuhan. Namun, di Kecamatan Pasar Muara Bungo, hanya ada satu perusahaan yang beroperasi dalam industri perkebunan, dengan kelapa sawit sebagai komoditas utamanya. Selain itu, di Kecamatan Pasar Muara Bungo, terdapat 122 unit usaha mikro dalam sektor industri yang tersebar di berbagai kelurahan dan 2 industri kecil.

### **6.2 PERTAMBANGAN DAN PENGGALIAN**

Di Kecamatan Pasar Muara Bungo tidak terdapat Perusahaan pertambangan dan penggalian yang resmi terdaftar.

### **6.3 ENERGI**

Listrik merupakan salah satu komponen pada bagian energi ini. Sejumlah 5.316 rumah tangga telah terhubung ke jaringan listrik yang disediakan oleh Perusahaan Listrik Negara (PLN).

**6.1 PERINDUSTRIAN**

Tabel 6.1.1 Direktori Perusahaan Industri Pengolahan Besar/Sedang di Kecamatan Pasar Muara Bungo, 2022

Nama Perusahaan	Alamat	Komoditi Utama	Jumlah Tenaga Kerja
(1)	(2)	(3)	(4)
-	-	-	-

Sumber: Badan Pusat Statistik Kabupaten Bungo

Tabel 6.1.2 Banyaknya Perusahaan Industri Pengolahan Mikro/Kecil Menurut Dusun di Kecamatan Pasar Muara Bungo, 2022

Dusun/Kelurahan	Industri Mikro	Industri Kecil
(1)	(2)	(3)
Bungo Barat	26	-
Batang Bungo	23	-
Bungo Timur	29	1
Jaya Setia	20	-
Tanjung Gedang	24	1
Jumlah	122	2

Sumber: Badan Pusat Statistik Kabupaten Bungo

INDUSTRI, PERTAMBANGAN DAN ENERGI

Tabel 6.1.3 Banyaknya Usaha dan Tenaga Kerja Industri Pengolahan Mikro/Kecil Menurut Klasifikasi Industri di Kecamatan Pasar Muara Bungo, 2022

Kode Industri	Jumlah Perusahaan	Jumlah Tenaga Kerja
(1)	(2)	(3)
Makanan, Minuman dan Tembakau	58	177
Tekstil, Barang dari Kulit, dan Alas Kaki	26	78
Barang dari Kayu dan Hasil Hutan Lainnya	7	21
Kertas dan Barang Cetak	8	24
Pupuk, Kimia, dan Barang dari Karet	-	-
Semen dan Barang Galian Bukan Logam	-	-
Logam Dasar, Besi, dan baja	28	84
Alat Angkutan, Mesin, dan Peralatan	-	-
Pengolahan Lainnya	-	-
Jumlah	122	384

Sumber: Badan Pusat Statistik Kabupaten Bungo

**6.2 PERTAMBANGAN DAN PENGGALIAN**

Tabel 6.2.1 Direktori Perusahaan Pertambangan/Penggalian Besardi Kecamatan Pasar Muara Bungo, 2022

Nama Perusahaan	Alamat	Komoditi Utama	Jumlah Tenaga Kerja
(1)	(2)	(3)	(4)
-	-	-	-

Sumber: KSK Pasar Muara Bungo

INDUSTRI, PERTAMBANGAN DAN ENERGI

Tabel 6.2.2 Banyaknya Usaha Penggalian Rakyat Menurut Dusun/Kelurahan di Kecamatan Pasar Muara Bungo, 2022

Dusun/Kelurahan	Jumlah Usaha	Jumlah Tenaga Kerja
(1)	(2)	(3)
Bungo Barat	-	-
Batang Bungo	-	-
Bungo Timur	-	-
Jaya Setia	-	-
Tanjung Gedang	-	-
Jumlah	-	-

Sumber: KSK Pasar Muara Bungo

**6.3 ENERGI**

Tabel 6.3.1 Banyaknya Pelanggan Listrik PLN Menurut Dusun dan Golongan Pelanggan di Kecamatan Pasar Muara Bungo, 2022

Dusun/Kelurahan	Rumah Tangga (PLN)	Bukan Rumah Tangga (Non PLN)
(1)	(2)	(3)
Bungo Barat	997	0
Batang Bungo	1000	0
Bungo Timur	871	0
Jaya Setia	1678	0
Tanjung Gedang	770	0
Jumlah	5316	0

Sumber: Podes 2021



INDUSTRI, PERTAMBANGAN DAN ENERGI

Tabel 6.3.2 Banyaknya Rumah Tangga Pengguna Listrik Non-PLN Menurut Dusun di Kecamatan Pasar Muara Bungo, 2022

Dusun/Kelurahan	Rumah Tangga (Bukan Listrik)
(1)	(2)
Bungo Barat	0
Batang Bungo	0
Bungo Timur	0
Jaya Setia	0
Tanjung Gedang	0
Jumlah	0

Sumber: PT. PLN (Persero) Wilayah S2JB Area Muara Bungo

Tabel 6.3.3 Banyaknya Desa/Kelurahan Menurut Keberadaan Penerangan Jalan Utama Desa/Kelurahan di Kecamatan Pasar Muara Bungo, 2018, 2021, dan 2022

Penerangan Jalan Utama	2018	2021	2022
(1)	(2)	(3)	(4)
Sumber Penerangan Jalan Utama	5	5	5
Listrik Pemerintah	5	5	5
Listrik Non Pemerintah	0	0	0
Non Listrik	0	0	0

Catatan:

Sumber: BPS, Pendataan Potensi Desa (Podes) 2018 dan 2021

PERDAGANGAN

**Tabel 6.3.4 Banyaknya Desa/Kelurahan Menurut Jenis Bahan Bakar untuk Memasak yang Digunakan Oleh Sebagian Besar Keluarga di Kecamatan Pasar Muara Bungo, 2018, 2021, dan 2022**

Jenis Bahan Bakar	2018	2021	2022
(1)	(2)	(3)	(4)
Gas Kota	0	0	0
LPG 3 Kg	5	5	5
LPG lebih dari 3 Kg	5	5	5
Minyak Tanah	5	5	5
Kayu Bakar	5	5	5
Lainnya	0	0	0

Catatan: <sup>1</sup> Termasuk LPG lebih dari 3 Kg

Sumber: BPS, Pendataan Potensi Desa (Podes) 2018 dan 2021

**Tabel 6.3.5 Banyaknya Embung Desa Menurut Desa /Kelurahan di Kecamatan Pasar Muara Bungo, 2021 dan 2022**

Desa/Kelurahan		2021	2022
(1)		(2)	(3)
1.	Bungo Barat	0	0
2.	Batang Bungo	0	0
3.	Bungo Timur	0	0
4.	Jaya Setia	0	0
5.	Tanjung Gedang	0	0
<b>Pasar Muara Bungo</b>		<b>0</b>	<b>0</b>

Catatan:

Sumber: BPS, Pendataan Potensi Desa (Podes) 2021



# 7

# PERDAGANGAN

## Sarana Perdagangan Kec. Pasar Muara Bungo

- 2 Pasar
- 152 Toko
- 141 Warung
- 12 Mini Market



## Lembaga Keuangan Kec. Pasar Muara Bungo

- 8 Bank Pemerintah
- 10 Bank Swasta
- 1 BPR





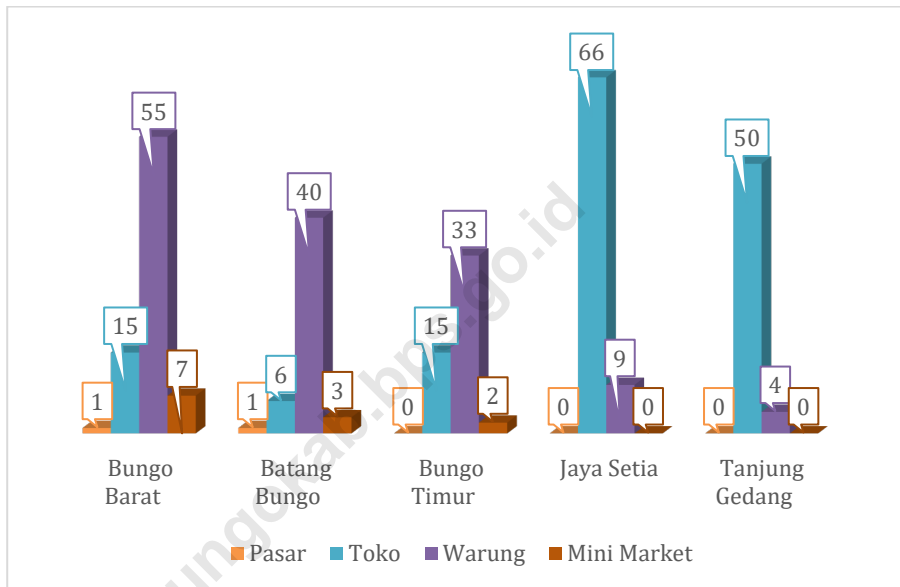
## 7. PERDAGANGAN

Perdagangan merupakan sektor yang memberikan peluang bisnis yang luas dan berkontribusi signifikan terhadap perekonomian di suatu wilayah. Kabupaten Bungo adalah salah satu wilayah yang menawarkan potensi perdagangan yang menjanjikan. Di Kecamatan Pasar Muara Bungo, terdapat beberapa fasilitas yang mendukung kegiatan perdagangan, seperti pasar, toko, warung, dan mini market. Pada tahun 2022, terdapat 2 pasar, 152 toko, 141 warung, dan 12 mini market. Kedua pasar tersebut berada di dua kelurahan yang berbeda, yaitu di Bungo Barat (Pasar Seroja) dan di Batang Bungo (Pasar Bungur) yang buka setiap hari. Informasi lebih rinci mengenai jumlah keberadaan toko, warung, dan mini market dapat dilihat pada Tabel 7.1. Selain informasi mengenai fasilitas, juga terdapat informasi mengenai jumlah pedagang besar dan pedagang eceran yang disajikan pada Tabel 7.3.



## PERDAGANGAN

Gambar 7.1 Perbandingan Banyaknya Sarana/Prasarana Perdagangan di Kecamatan Pasar Muara Bungo, 2022



Sumber : BPS Kab. Bungo

## 7. PERDAGANGAN

Tabel 7.1 Banyaknya Sarana/Prasarana Perdagangan Menurut Dusun dan Jenisnya di Kecamatan Pasar Muara Bungo, 2022

Dusun/Kelurahan	Pasar	Toko	Warung	Mini Market
(1)	(2)	(3)	(4)	(5)
Bungo Barat	1	15	55	7
Batang Bungo	1	6	40	3
Bungo Timur	-	15	33	2
Jaya Setia	-	66	9	-
Tanjung Gedang	-	50	4	-
Pasar Muara Bungo	2	152	141	12

Sumber: KSK Pasar Muara Bungo

## PERDAGANGAN

Tabel 7.2 Nama Pasar dan Hari Pasar Menurut Dusun/Kelurahan di Kecamatan Pasar Muara Bungo, 2022

Dusun/Kelurahan	Nama Pasar	Hari Pasar
(1)	(2)	(3)
Bungo Barat	Pasar Seroja	Tiap Hari
Batang Bungo	Pasar Bungur	Tiap Hari
Bungo Timur	-	-
Jaya Setia	-	-
Tanjung Gedang	-	-

Sumber: KSK Pasar Muara Bungo

Tabel 7.3 Banyaknya Pedagang Menurut Menurut Dusun/Kelurahan dan Jenisnya di Kecamatan Pasar Muara Bungo, 2022

Dusun/Kelurahan	Pedagang Besar	Pedagang Eceran
(1)	(2)	(3)
Bungo Barat	-	-
Batang Bungo	-	-
Bungo Timur	-	-
Jaya Setia	-	-
Tanjung Gedang	-	-
	-	-
Pasar Muara Bungo	-	-

Sumber: KSK Pasar Muara Bungo



# 8

## TRANSPORTASI DAN PARIWISATA

**Banyak Jembatan  
Kec. Pasar Muara Bungo**

**1 Konvensional**



**Panjang Jalan (km)  
Kec. Pasar Muara Bungo**

**35,82 Jalan Kabupaten**





## **8.1 TRANSPORTASI**

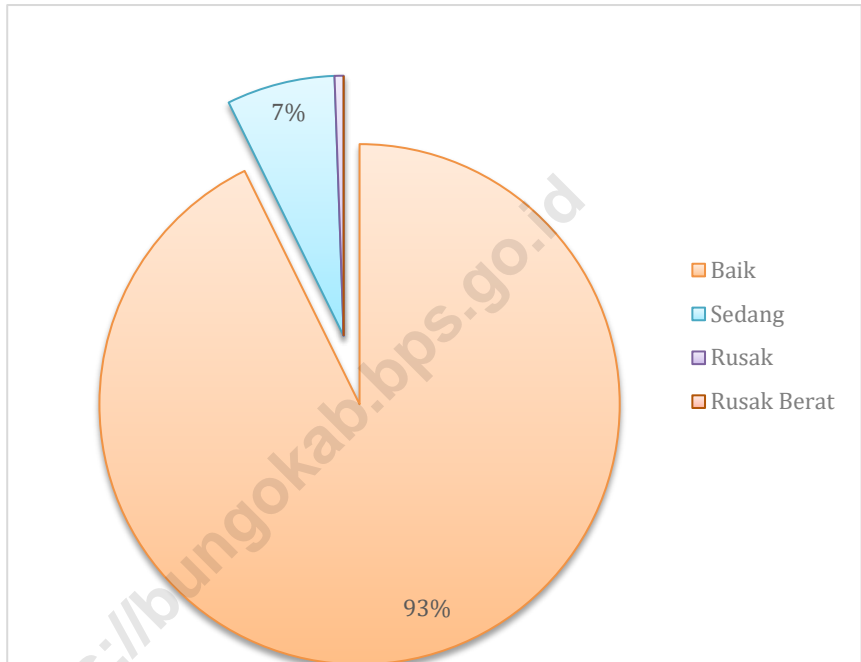
Salah satu infrastruktur yang mendukung transportasi, terutama yang berhubungan dengan darat, adalah sistem jalan. Untuk memastikan kelancaran transportasi darat, penting bahwa kondisi jalan tetap dalam kondisi yang baik sehingga dapat mendukung aktivitas perekonomian dan masyarakat dengan efektif. Pada tahun 2022, jalan Kecamatan Pasar Muara Bungo sepanjang 35,82 km dengan 97,5% permukaan jalan sudah teraspal. Kondisi jalan 93% tergolong ke dalam baik dan 2% jalan tergolong ke dalam keadaan rusak.

## **8.2 PARIWISATA**

Pembangunan kepariwisataan diarahkan pada peningkatan peran pariwisata dalam kegiatan ekonomi sehingga dapat menciptakan lapangan usaha bagi masyarakat. Kecamatan Pasar Muara Bungo tercatat memiliki 17 hotel dan 13 restoran/rumah makan.



Gambar 8.1 Persentase Panjang Jalan Menurut Kondisi Jalan di Kecamatan Pasar Muara Bungo, 2022



Sumber : BPS Kab. Bungo

## 8.1 TRANSPORTASI

Tabel 8.1.1 Panjang Jalan Menurut Pemerintah yang Berwenang di Kecamatan Pasar Muara Bungo, 2018, 2021, dan 2022

Jenis Jalan	2018	2021	2022
(1)	(2)	(3)	(4)
Jalan Negara	-	-	-
Jalan Provinsi	-	-	-
Jalan Kabupaten	36,08	36,08	35,82
Pasar Muara Bungo	36,08	36,08	35,82

Sumber : Dinas Pekerjaan Umum Kabupaten Bungo

## TRANSPORTASI DAN PARIWISATA

Tabel 8.1.2 Panjang Jalan Menurut Jenis Permukaan di Kecamatan Pasar Muara Bungo, 2018,2021, dan 2022

Jenis Permukaan	2018	2021	2022
(1)	(2)	(3)	(4)
Aspal	36,08	36,08	34,92
Kerikil	-	-	0,90
Tanah	-	-	-
Lainnya	-	-	-
Jumlah	36,08	36,08	35,82

Sumber : Dinas Pekerjaan Umum Kabupaten Bungo

Tabel 8.1.3 Panjang Jalan Menurut Kondisi Jalan di Kecamatan Pasar Muara Bungo, 2018, 2021, dan 2022

Kondisi Jalan	2018	2021	2022
(1)	(2)	(3)	(4)
Baik	32,48	32,48	33,21
Sedang	2,70	2,70	2,41
Rusak	0,90	0,90	0,20
Rusak berat	-	-	-
Jumlah	36,08	36,08	35,82

Sumber : Dinas Pekerjaan Umum Kabupaten Bungo

Tabel 8.1.4 Banyaknya Jembatan Menurut Konstruksi (unit) dan Dusun di Kecamatan Pasar Muara Bungo, 2022

Dusun/Kelurahan	Jenis Konstruksi				
	Rangka	Kombinasi	Konvensional	Gantung	Balley
(1)	(2)	(3)	(4)	(5)	(6)
Bungo Barat	-	-	-	-	-
Batang Bungo	-	-	-	-	-
Bungo Timur	-	-	-	-	-
Jaya Setia	-	-	-	-	-
Tanjung Gedang	-	-	-	-	-
Pasar Muara Bungo	-	-	1	-	-

Sumber : Dinas Pekerjaan Umum Kabupaten Bungo

**Tabel 8.1.5 Jumlah Menara dan Operator Layanan Komunikasi Telepon Seluler Serta Kondisi Sinyal Telepon Seluler Menurut Desa/Kelurahan di Kecamatan Pasar Muara Bungo, 2022**

Desa/Kelurahan	Jumlah Menara Telepon Seluler (BTS)	Jumlah Operator Layanan Komunikasi Telepon Seluler Yang Menjangkau di Desa/Kelurahan	Kondisi Sinyal Telepon Seluler di Sebagian Besar Wilayah Desa/Kelurahan
(1)	(2)	(3)	(4)
1. Bungo Barat	1	4	kuat
2. Batang Bungo	1	4	kuat
3. Bungo Timur	1	4	sangat kuat
4. Jaya Setia	3	4	kuat
5. Tanjung Gedang	1	4	sangat kuat
<b>Pasar Muara Bungo</b>	<b>7</b>	<b>20</b>	<b>kuat</b>

Catatan:

Sumber: BPS, Pendataan Potensi Desa (Podes) 2021

**Tabel 8.1.6 Sarana Transportasi Antar Desa/Kelurahan Menurut Desa/Kelurahan di Kecamatan Pasar Muara Bungo, 2022**

	<b>Desa/Kelurahan</b>	<b>Jenis Transportasi</b>	<b>Keberadaan Angkutan Umum</b>
	(1)	(2)	(3)
1.	Bungo Barat	darat	Ada, dengan trayek tetap
2.	Batang Bungo	darat	Ada, tanpa trayek tetap
3.	Bungo Timur	darat	Ada, tanpa trayek tetap
4.	Jaya Setia	darat	Ada, tanpa trayek tetap
5.	Tanjung Gedang	darat	Ada, dengan trayek tetap

Catatan:

Sumber: BPS, Pendataan Potensi Desa (Podes) 2021

**Tabel 8.1.7 Kondisi Jalan Darat Antar Desa/Kelurahan Menurut Desa/Kelurahan di Kecamatan Pasar Muara Bungo, 2022**

<b>Desa/Kelurahan</b>	<b>Jenis Permukaan Jalan</b>	<b>Dapat Dilalui Kendaraan Bermotor Roda 4 atau Lebih</b>
(1)	(2)	(3)
1. Bungo Barat	aspal/beton	sepanjang tahun
2. Batang Bungo	aspal/beton	sepanjang tahun
3. Bungo Timur	aspal/beton	sepanjang tahun
4. Jaya Setia	aspal/beton	sepanjang tahun
5. Tanjung Gedang	aspal/beton	sepanjang tahun

Catatan:

Sumber: BPS, Pendataan Potensi Desa (Podes) 2021



**Tabel 8.1.8 Keberadaan Kantor Pos/Pos Pembantu/Rumah Pos dan Perusahaan/Agen Jasa Ekspedisi Swasta Menurut Desa/Kelurahan di Kecamatan Pasar Muara Bungo, 2022**

Desa/Kelurahan	Kantor Pos/Pos Pembantu/Rumah Pos	Perusahaan/Agen Jasa Ekspedisi Swasta
(1)	(2)	(3)
1. Bungo Barat	tidak ada	beroperasi
2. Batang Bungo	tidak ada	beroperasi
3. Bungo Timur	beroperasi	tidak ada
4. Jaya Setia	tidak ada	beroperasi
5. Tanjung Gedang	tidak ada	beroperasi

Catatan:

Sumber: BPS, Pendataan Potensi Desa (Podes) 2021

**8.2 PARIWISATA**

Tabel 8.2.1 Objek Wisata dan Taman Rekreasi di Kecamatan Pasar Muara Bungo, 2022

Nama	Alamat
(1)	(2)
Taman Kuliner	Bungo Barat

Sumber : KSK Pasar Muara Bungo

## TRANSPORTASI DAN PARIWISATA

Tabel 8.2.2 Banyaknya Hotel dan Restoran/Rumah Makan Menurut Dusun di Kecamatan Pasar Muara Bungo, 2022

Dusun/Kelurahan	Hotel	Restoran/Rumah Makan
(1)	(2)	(3)
Bungo Barat	7	5
Batang Bungo	5	5
Bungo Timur	3	2
Jaya Setia	2	-
Tanjung Gedang	-	1
Pasar Muara Bungo	17	13

Sumber : KSK Pasar Muara Bungo

# 9

## KEUANGAN DAN HARGA

Realisasi PBB  
Kec. Pasar Muara Bungo  
Rp 941.534.254



Jumlah Koperasi yang  
Aktif di Kec. Pasar  
Muara Bungo

**3** Kospin

**35** Koperasi Lainnya





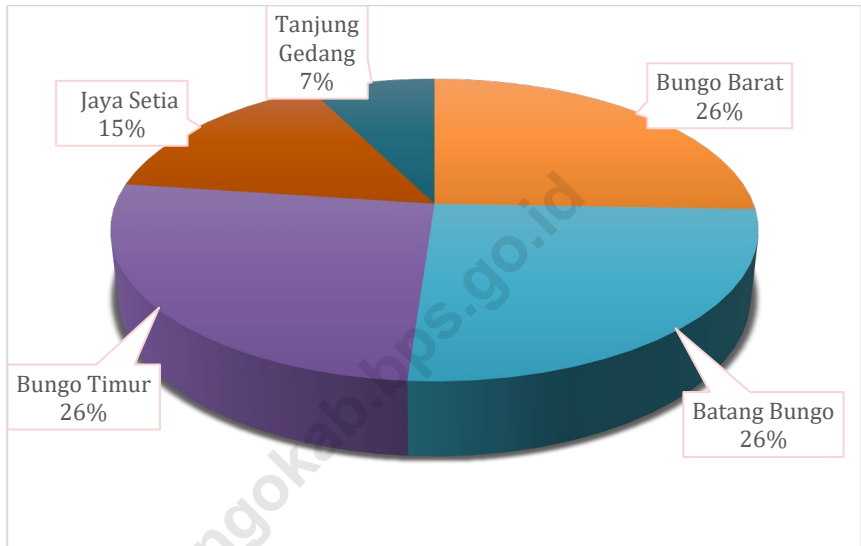
## 9.1 KEUANGAN

Keuangan daerah, khususnya dusun/kelurahan berasal dari beberapa sumber seperti Alokasi Dana Dusun (ADD), bagi hasil pajak, dan lain sebagainya. Besaran ADD setiap dusun di antaranya tergantung pada luas wilayah, jumlah penduduk, dan lain sebagainya. Rincian lebih lanjut mengenai ADD dan dana desa dapat dilihat pada lanjutan tabel 9.1.

Pada bagian ini juga dapat dilihat target, realisasi, dan persentase dari Penerimaan Pajak Bumi dan Bangunan (PBB). Secara keseluruhan, persentase realisasi dari target yang ditentukan dari PBB untuk Kecamatan Pasar Muara Bungo sebesar 60,55%.

Kondisi koperasi untuk Kecamatan Pasar Muara Bungo disajikan dalam Tabel 9.3. Jumlah koperasi yang masih aktif di Kecamatan ini ada 9 koperasi. Keberadaan koperasi ini cukup penting untuk menunjang perekonomian Masyarakat dan memajukan komunitas serta mengatasi tantangan ekonomi dan sosial.

Gambar 9.1 Persentase Realisasi Penerimaan Pajak Bumi dan Bangunan Menurut Kelurahan di Kecamatan Pasar Muara Bungo, 2022



Sumber : BPS Kab. Bungo

## 9. KEUANGAN

Tabel 9.1 Besaran Bagi Hasil Pajak dan Retribusi Daerah, Alokasi Dana Dusun (ADD), dan Dana Desa Menurut Dusun di Kecamatan Pasar Muara Bungo (rupiah), Tahun Anggaran 2022

Dusun/Kelurahan	Bagian dari Hasil	
	Pajak	Retribusi Daerah
(1)	(2)	(3)
Bungo Barat	-	-
Batang Bungo	-	-
Bungo Timur	-	-
Jaya Setia	-	-
Tanjung Gedang	-	-
Pasar Muara Bungo	-	-



## KEUANGAN DAN HARGA

Lanjutan Tabel 9.1

Dusun/Kelurahan	ADD	Dana Desa
(1)	(4)	(5)
Bungo Barat	-	-
Batang Bungo	-	-
Bungo Timur	-	-
Jaya Setia	-	-
Tanjung Gedang	-	-
Pasar Muara Bungo	-	-

Sumber: Badan Pemberdayaan Masyarakat dan Pemerintahan Dusun Kabupaten Bungo

Tabel 9.2 Pokok Ketetapan dan Realisasi Penerimaan Pajak Bumi dan Bangunan Menurut Dusun/Kelurahan di Kecamatan Pasar Muara Bungo, 2022

Dusun/Kelurahan	Pokok Ketetapan	Realisasi	Persentase
(1)	(4)	(5)	(6)
Bungo Barat	538.551.253	360.379.508	66,92
Batang Bungo	349.037.228	233.274.408	66,83
Bungo Timur	338.848.501	230.998.068	68,17
Jaya Setia	253.221.840	102.309.370	40,40
Tanjung Gedang	75.389.495	14.572.900	19,33
Pasar Muara Bungo	1.555.048.317	941.534.254	60,55

Sumber: Badan Pemberdayaan Masyarakat dan Pemerintahan Dusun Kabupaten Bungo

**Tabel 9.3 Banyaknya Koperasi yang Masih Aktif Menurut Desa/Kelurahan dan Jenis Koperasi di Kecamatan Pasar Muara Bungo, 2022**

Desa/Kelurahan	Koperasi Unit desa (KUD)	Koperasi Industri Kecil dan Kerajinan Rakyat (Kopinkra)	Koperasi Simpan Pinjam (Kospin)	Koperasi Lainnya
(1)	(2)	(3)	(4)	(5)
1. Bungo Barat	0	0	...	...
2. Batang Bungo	0	0	...	...
3. Bungo Timur	0	0	...	...
4. Jaya Setia	0	0	...	...
5. Tanjung Gedang	0	0	...	...
<b>Pasar Muara Bungo</b>	<b>0</b>	<b>0</b>	<b>3</b>	<b>35</b>

Catatan:

Sumber: Dinas Koperasi, UKM, Perindustrian dan Perdagangan

**Tabel 9.4 Banyaknya Sarana Lembaga Keuangan Yang Beroperasi Menurut Desa/Kelurahan dan Jenisnya di Kecamatan Pasar Muara Bungo, 2022**

Desa/Kelurahan	Bank Umum Pemerintah	Bank Umum Swasta	Bank Perkreditan Rakyat
(1)	(2)	(3)	(4)
Bungo Barat	3	7	0
Batang Bungo	2	1	0
Bungo Timur	0	1	0
Jaya Setia	2	0	0
Tanjung Gedang	1	1	1
<b>Pasar Muara Bungo</b>	<b>8</b>	<b>10</b>	<b>1</b>

Catatan:

Sumber: BPS, Pendataan Potensi Desa (Podes) 2021




# DATA

## MENCERDASKAN BANGSA



**BADAN PUSAT STATISTIK  
KABUPATEN BUNGO**

Jl. RM. Thaher, Muara Bungo 37214  
Telp (0747) 21120, Fax. (0747) 21120  
Homepage: <http://bungokab.bps.go.id>  
Email: [bps1509@bps.go.id](mailto:bps1509@bps.go.id)



9 772714 535000