



KATALOG BPS : |102001.170701|

KECAMATAN TOPOS DALAM ANGKA *Topos District in Figures* 2014



**BADAN PUSAT STATISTIK
KABUPATEN LEBONG**
BPS - STATISTICS OF LEBONG REGENCY

***KECAMATAN TOPOS
DALAM ANGKA***

TOPOS DISTRICT IN FIGURES

2014

<http://lebongkab.bps.go.id>

KECAMATAN TOPOS DALAM ANGKA 2014

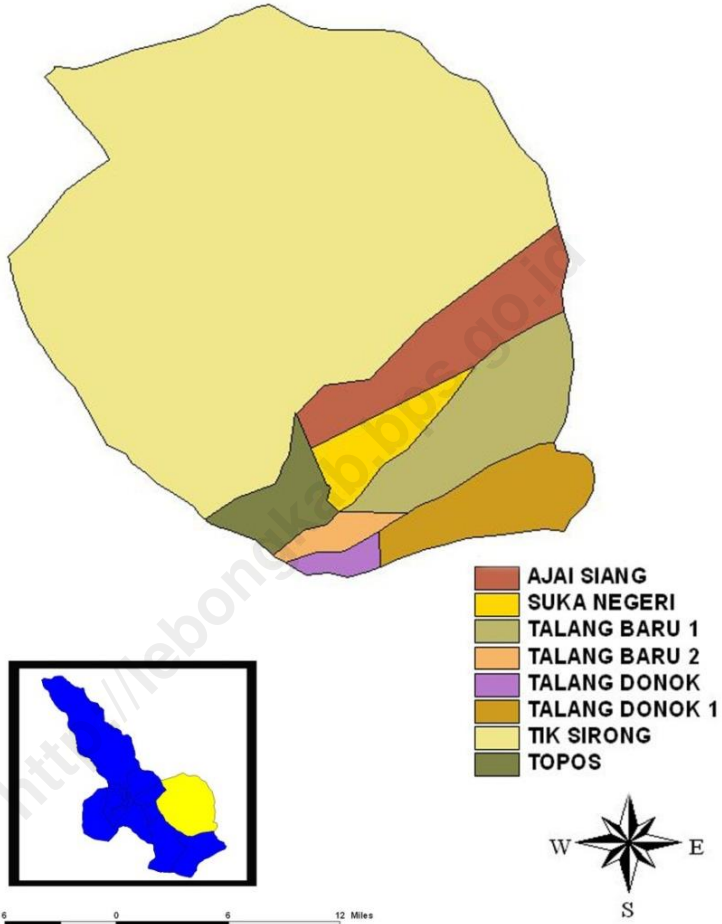
TOPOS DISTRICT IN FIGURES 2014

No. Publikasi <i>Publication Number</i>	:	17070.1408
Katalog BPS <i>BPS Catalogue</i>	:	1102001.1707011
Ukuran Buku <i>Book Size</i>	:	21 x 15 cm
Jumlah halaman <i>Number of Pages</i>	:	xiv + 84
Naskah <i>Manuscript</i>	:	KSK TOPOS
Penyunting <i>Editor</i>	:	BPS Kabupaten Lebong
Gambar dan Grafik <i>Figures and Charts</i>	:	KSK TOPOS
Gambar Kulit <i>Cover Design</i>	:	KSK TOPOS
Diterbitkan Oleh <i>Published by</i>	:	BPS Kabupaten Lebong

Boleh dikutip dengan menyebutkan sumbernya /
May be cited with reference to the source

SKETSA PETA WILAYAH ADMINISTRASI KECAMATAN TOPOS MENURUT BPS

Maps of Topos District by BPS



Peringatan : Sketsa Peta ini dibuat oleh BPS berdasarkan Blok Sensus Wilayah Pemetaan pada saat Sensus Penduduk 2010. Sketsa peta ini hanya digunakan untuk memudahkan kegiatan pendataan oleh BPS. Sketsa ini tidak bisa diklaim untuk dijadikan sebagai batas wilayah administrasi kecamatan.



Arti dan Makna Lambang Kabupaten Lebong

Persegi lima bermakna Suku Rejang memegang teguh Agama Islam dan terdiri dari 4 (empat) suku 5 (lima) dengan raja. Dasar warna hijau melambangkan Kabupaten Lebong adalah dataran yang subur.

Di dalam persegi lima terdapat lukisan yang diartikan:

1. Padi dan kopi bermakna :
 - ♦ Sumber kehidupan masyarakat Kabupaten Lebong,
 - ♦ Ikatan lima menunjukkan Suku Rejang berasal Jang Tiang empat lima dengan raja dan pembentukan Kabupaten Lebong pertama kali terdiri dari lima kecamatan,
 - ♦ Padi berjumlah 17 butir menunjukkan tanggal kemerdekaan Republik Indonesia,
 - ♦ Daun kopi berjumlah 13 lembar menunjukkan tanggal peresmian/pelantikan bupati pertama Kabupaten Lebong pada tanggal 3 Januari 2004.
2. Cerano melambangkan masyarakat Kabupaten Lebong memegang teguh adat istiadat dalam budaya.
3. Gunung melambangkan bahwa Kabupaten Lebong ini dikelilingi oleh pegunungan dan hutan.
4. Bintang keemasan melambangkan Kabupaten Lebong adalah penghasil emas dan masyarakatnya mempunyai cita-cita yang tinggi.
5. Tulisan Kabupaten Lebong menunjukkan wilayah pemerintahan dalam bingkai Negara Kesatuan Republik Indonesia.
6. Motto ***Swarang Patang Stumang*** memiliki pengertian Suku Rejang sangat mendambakan persatuan dan kesatuan, rasa senasib sepenanggungan berat sama dipikul, ringan sama dijinjing, pahit sama-sama dibuang, manis sama-sama dimakan.



KATA PENGANTAR

Buku publikasi KECAMATAN TOPOS DALAM ANGKA 2014 merupakan publikasi statistik rutin tahunan yang dilakukan oleh Badan Pusat Statistik (BPS) Kabupaten Lebong.

Data dalam publikasi ini terdiri atas data primer dan data sekunder. Data primer bersumber dari BPS melalui kegiatan survei ataupun sensus, dan data sekunder bersumber dari dinas/instansi/ lembaga pemerintahan baik yang ada di Kabupaten Lebong maupun instansi di kabupaten lain yang dapat mendukung kelengkapan data dalam publikasi ini. Untuk memudahkan pemahaman, kami sertakan juga analisis sederhana.

Akhir kata, kami mengharapkan saran, masukan, ataupun kritik yang bermanfaat guna perbaikan publikasi selanjutnya. Demikian disampaikan, terima kasih.

Tubei, Oktober 2014
Koordinator Statistik Kecamatan Topos

BUDI ANSORI, S.P

DAFTAR ISI

List of Content

Uraian <i>Description</i>	Halaman <i>Page</i>
KATA PENGANTAR <i>Introduction</i>	v
DAFTAR ISI <i>List of Content</i>	vi
DAFTAR TABEL <i>List of Tables</i>	vii
DAFTAR GAMBAR <i>List of Draws</i>	xii
PENJELASAN UMUM <i>Explanatory Notes</i>	xiii
BAB I GEOGRAFI DAN IKLIM	1
BAB II PEMERINTAHAN	11
BAB III PENDUDUK DAN KETENAGAKERJAAN	22
BAB IV SOSIAL	28
BAB V PERTANIAN	54
BAB VI PERINDUSTRIAN, PERTAMBANGAN DAN ENERGI	66
BAB VII PERDAGANGAN, TRANSPORTASI, DAN KOMUNIKASI ..	75
BAB VIII KEUANGAN	80

DAFTAR TABEL

List of Tables

Tabel <i>Table</i>	Halaman <i>Page</i>
-----------------------	------------------------

BAB I

1.1. Luas Wilayah Menurut Kecamatan di Kabupaten Lebong, 2013	5
1.2. Luas Kawasan Hutan Menurut Kecamatan dan Status Hutan di Kabupaten Lebong, 2013	6
1.3. Lokasi Desa/Kelurahan Terhadap Kawasan Hutan di Kecamatan Topos, 2013	7
1.4. Keberadaan Aliran Sungai, Saluran Irigasi dan Danau/Waduk/Situ Menurut Desa/Kelurahan di Kecamatan Topos, 2013	8
1.5. Rata-Rata Curah Hujan dan Hari Hujan Menurut Bulan Kalender di Kabupaten Lebong, 2013	9
1.6. Suhu Udara Menurut Bulan Kalender di Kabupaten Lebong, 2013	10

BAB II

2.1. Nama Kecamatan, Ibukota Kecamatan, dan Jumlah Desa/Kelurahan di Kabupaten Lebong, 2013	14
2.2. Banyaknya Kelurahan, Desa, dan Satuan Lingkungan Setempat Lainnya di Kecamatan Topos, 2013	15

2.3. Jarak Desa/Kelurahan di Kecamatan Topos ke Kantor Kecamatan Topos , 2013	16
2.4. Jarak Desa/Kelurahan di Kecamatan Topos ke Ibukota Kabupaten Lebong, 2013	17
2.5. Jumlah Tenaga Kerja/Pegawai di Kantor Kecamatan Topos, 2012 - 2013	18
2.6. Jumlah Tenaga Kerja/Pegawai di Kantor Kecamatan Topos Menurut Tingkat Pendidikan, 2013	19
2.7. Jumlah Kepala Dusun (Kadus), Kepala Urusan (Kaur), Badan Pertimbangan Desa (BPD), dan Lainnya menurut Desa/Kelurahan di Kecamatan Topos, 2013	20
2.8. Jumlah Kepala Dusun (Kadus), Kepala Urusan (Kaur), Badan Pertimbangan Desa (BPD), dan Lainnya menurut Tingkat Pendidikan di Kecamatan Topos, 2013	21

BAB III

3.1. Jumlah Penduduk Menurut Kecamatan dan Jenis Kelamin di Kabupaten Lebong, 2013	25
3.2. Jumlah Penduduk di Kecamatan Topos, 2010 - 2013	26
3.3. Sumber Penghasilan Utama dan Komoditas Utama Penduduk Menurut Desa/Kelurahan di Kecamatan Topos, 2013	27

BAB IV

4.1 Jumlah Sekolah Menurut Jenjang dan Statusnya pada Sekolah Dalam Naungan Dinas Pendidikan Kabupaten Lebong di Kecamatan Topos, 2013	34
--	----

4.2	Jumlah Murid, Guru dan Rasionya Menurut Jenjang & Status Sekolah Dalam Naungan Dinas Pendidikan Kabupaten Lebong di Kecamatan Topos, 2012 - 2013	35
4.3	Banyaknya Ruang Kelas dan Lulusan Menurut Status Sekolah di Sekolah dalam Naungan Dinas Pendidikan Kabupaten Lebong di Kecamatan Topos, 2012 - 2013	36
4.4	Jumlah Sekolah Menurut Jenjang dan Status Sekolah pada Sekolah Dalam Naungan Kantor Kementerian Agama Kabupaten Lebong di Kecamatan Topos, 2013	37
4.5	Jumlah Murid, Guru dan Rasionya Menurut Jenjang Pendidikan dan Status Sekolah Dalam Naungan Kementerian Agama Kabupaten Lebong di Kecamatan Topos, 2013	38
4.6	Banyaknya Ruang Kelas dan Lulusan di Sekolah dalam Naungan Kantor Kementerian Agama Kabupaten Lebong Menurut Status Sekolah di Kecamatan Topos, 2013	39
4.7	Banyaknya Fasilitas Kesehatan di Kecamatan Topos, 2013	40
4.8	Banyaknya Tenaga Kesehatan di Kecamatan Topos, 2012-2013	41
4.9	Jumlah Peserta Jaminan Pemeliharaan Kesehatan Pra Bayar di Kecamatan Topos, 2012 - 2013	42
4.10	Jumlah Pasangan Usia Subur (PUS), Akseptor Aktif, dan Akseptor Baru di Kecamatan Topos, 2012 - 2013	43
4.11	Jumlah Pasangan Usia Subur (PUS) Peserta Keluarga Berencana Menurut Metode Kontrasepsi di Kecamatan Topos, 2012 - 2013	44
4.12	Jumlah Tempat Pelayanan Keluarga Berencana di Kecamatan Topos, 2013	45

4.13	Jumlah Penyandang Masalah Kesejahteraan Sosial di Kecamatan Topos, 2013	46
4.14	Banyaknya Pekerja Sosial di Kecamatan Topos, 2009-2013	47
4.15	Jumlah Panti Asuhan, Organisasi Sosial, dan Karang Taruna di Kecamatan Topos, 2013	48
4.16	Banyaknya Tenaga BABINSA dan BABINKANTIBMAS di Kecamatan Topos, 2013	49
4.17	Jumlah Tempat Ibadah Menurut Desa/Kelurahan di Kecamatan Topos, 2013	50
4.18	Jumlah Lembaga Non Profit Menurut Desa/Kelurahan di Kecamatan Topos, 2013	51
4.19	Objek Wisata dan Cagar Budaya di Kecamatan Topos, 2013	52
4.20	Jumlah Kelompok Kesenian di Kecamatan Topos, 2013 ...	53

BAB V

5.1	Jumlah Kelompok Tani Menurut Kelasnya di Kecamatan Topos, 2012 - 2013	57
5.2	Jumlah Gabungan Kelompok Tani di Kecamatan Topos, 2013	58
5.3	Jumlah Tenaga Penyuluh Pertanian Lapangan (PPL) di Kecamatan Topos, 2013	59
5.4	Luas Panen, Produksi Padi Sawah dan Padi Ladang di Kecamatan Topos, 2011-2013	60
5.5	Luas Panen dan Produksi Palawija Menurut Jenis Palawija di Kecamatan Topos, 2013	61

5.6	Banyaknya Ternak/Unggas di Kecamatan Topos, 2010 - 2013	62
5.7	Luas Panen dan Produksi Usaha Perikanan Darat di Kecamatan Topos, 2013	63
5.8	Luas Panen dan Produksi Tanaman Buah di Kecamatan Topos, 2013	64
5.9	Jumlah Tempat Penggilingan Padi Menurut Desa/Kelurahan di Kecamatan Topos, 2013	65

BAB VI

6. 1.	Jumlah Usaha Mikro Menurut Jenis Usaha di Kecamatan Topos, 2013	69
6. 2.	Jumlah Usaha Kecil Menurut Jenis Usaha di Kecamatan Topos, 2013	70
6. 3.	Jumlah Usaha Menengah Menurut Jenis Usaha di Kecamatan Topos, 2013	71
6. 4.	Bahan Bakar yang Digunakan Sebagian Besar Masyarakat Menurut Desa/Kelurahan di Kecamatan Topos, 2013	72
6. 5.	Jumlah Sambungan Air Minum Menurut Jenis Sambungan di Kecamatan Topos, 2013	73
6. 6.	Jumlah Keluarga Pengguna Listrik PLN, Listrik Non PLN, dan Non Listrik di Kecamatan Topos, 2013	74

BAB VII

7.1	Jenis Usaha di Kecamatan Topos yang Telah Mengurus Izin Usaha di KPT Tahun 2013	78
7.2	Keberadaan Sarana Perdagangan Menurut Jenis di Kecamatan Topos, 2013	79

BAB VIII

8.1	Jumlah Wajib Pajak di Kecamatan Topos, 2011 - 2013.....	82
8.2	Target Pajak Bumi dan Bangunan di Kecamatan Topos, 2011-2013	83
8.3	Realisasi Pajak Bumi dan Bangunan di Kecamatan Topos, 2011-2013	84

DAFTAR GAMBAR

List of Draws

Gambar	Halaman
<i>Draws</i>	<i>Page</i>
1. Keadaan Geografis Sebagian Wilayah Kecamatan Topos..	3
2. Kantor Kecamatan Topos	12
3. Grafik Perkembangan Jumlah Penduduk di Kecamatan Topos, 2010 – 2013	23
4. Perkembangan Jumlah Murid Menurut Jenjang Pendidikan di Kecamatan Topos, 2010 – 2013	29
5. Jumlah Guru Menurut Jenjang Pendidikan di Kecamatan Topos, 2010 – 2013	30

PENJELASAN UMUM

Explanatory Notes

Tanda-tanda, satuan-satuan dan lain-lainnya yang digunakan dalam publikasi ini, adalah sebagai berikut:

1. TANDA-TANDA / *Symbols*

Data tidak tersedia	:	-
Data dapat diabaikan	:	0
Tanda desimal	:	,

2. SATUAN / *Units*

Kilometer (km)	:	1.000 meter
Hektar (ha)	:	10.000 m ²
Ton	:	1.000 kg

3. SINGKATAN / *Abbreviations*

BPS	:	Badan Pusat Statistik
KSK	:	Koordinator Statistik Kecamatan
KB	:	Keluarga Berencana
KUD	:	Koperasi Unit Desa
Perda	:	Peraturan Daerah
Pemda	:	Pemerintah Daerah
TK	:	Taman Kanak-kanak
SD	:	Sekolah Dasar
SMP	:	Sekolah Menengah Pertama
SMA	:	Sekolah Menengah Atas
SMK	:	Sekolah Menengah Kejuruan
SLTP	:	Sekolah Lanjutan Tingkat Pertama
SLTA	:	Sekolah Lanjutan Tingkat Atas
SLS	:	Satuan Lingkungan Setempat
RSUD	:	Rumah Sakit Umum Daerah
Puskesmas	:	Pusat Kesehatan Masyarakat
Posyandu	:	Pos Pelayanan Terpadu
Poskesdes	:	Pos Kesehatan Desa

BAB I

GEOGRAFI DAN IKLIM



<http://lebo>

BAB I. GEOGRAFI DAN IKLIM

A. Geografi

Kabupaten Lebong terletak pada 101° Bujur Barat sampai dengan 102° Bujur Timur dan 02°65' Lintang Utara sampai dengan 03°6' Lintang Selatan.

Kecamatan Topos merupakan salah satu kecamatan di Kabupaten Lebong yang terbentuk melalui Peraturan Daerah Kabupaten Lebong Nomor 11 Tahun 2008 dan terdiri atas 8(delapan) wilayah administratif setingkat desa/kelurahan yakni Kelurahan Topos, Desa Talang Donok, Desa Talang Donok 1, Desa Talang Baru 1, Desa Talang Baru 2, Desa Sukanegeri, Desa Ajai Siang dan Desa Tik Sirong.

Berdasarkan data dari Badan Pertanahan Nasional Kabupaten Lebong luas wilayah Kabupaten Lebong ± 166.522 Ha (tidak termasuk luas Kecamatan Padang Bano) yang terbagi atas 13 (tiga belas) kecamatan, dan wilayah Kecamatan Topos seluas 34.428 Ha (luas ini direvisi oleh BPN Lebong tahun 2013 yang sebelumnya 34.627 Ha).

Gambar 1. Keadaan Geografis Sebagian Wilayah Kecamatan Topos



Gambar diambil pada tahun 2012. Lokasi pengambilan foto di Desa Talang Donok I menghadap desa Talang Baru II dan Talang Baru I pada tahun 2012.

Berikut batas-batas wilayah Kecamatan Topos :

- Sebelah utara berbatasan dengan Hutan Taman Nasional Kerinci Sebelat (TNKS)
- Sebelah selatan berbatasan dengan Kecamatan Rimbo Pengadang
- Sebelah timur berbatasan dengan Hutan Taman Nasional Kerinci Sebelat (TNKS) dan Provinsi Sumatera Selatan
- Sebelah barat berbatasan dengan Kecamatan Lebong Sakti, Kecamatan Bingin Kuning dan Kecamatan Lebong Selatan.

Dari hampir 2/3 kawasan hutan dalam wilayah Kecamatan Topos ini, tidak ada satupun desa/kelurahan yang berada di dalam

kawasan hutan. Namun terdapat 6 (enam) dari 8 (delapan) desa/kelurahan yang berbatasan langsung dengan hutan.

Kabupaten Lebong hampir seluruh kecamatannya dilewati sungai besar yang dikenal dengan Sungai Ketahun dan di Kecamatan Topos, hampir seluruh desa dilewati aliran sungai tersebut.

B. Iklim

Secara umum, iklim di Kecamatan Topos hampir sama dengan kondisi di Kabupaten Lebong. Menurut data dari Stasiun Klimatologi Bengkulu, curah hujan yang terjadi di Kabupaten Lebong antara 111,15 mm hingga 509 mm atau rata-rata 333,02 mm perbulan. Curah hujan terendah terjadi pada Bulan Agustus dan tertinggi pada Bulan November.

Jumlah hari hujan dalam tahun 2013, rata-rata terjadi sebanyak 20 hari. Hujan paling jarang terjadi di Bulan Juni dan Agustus yakni hanya 14 hari dan terbanyak selama 27 hari terjadi pada Bulan Januari. Suhu udara hampir merata di setiap wilayah dengan rata-rata 26,71 °C perbulan. Suhu udara rata-rata terendah terjadi pada Bulan Juli yakni sebesar 26,2 °C dan rata-rata tertinggi terjadi pada Bulan Maret yakni sebesar 27,6 °C.

Tabel 1.1 Luas Wilayah Menurut Kecamatan di Kabupaten Lebong, 2013
Table Total Area by District in Lebong Regency, 2013

(Ha-%)		
Kecamatan <i>District</i>	Luas Wilayah <i>Total Area</i>	Persentase <i>%</i>
(1)	(2)	(3)
Rimbo Pengadang	8 571	5,15
Topos	34 428	20,67
Lebong Selatan	21 168	12,71
Bingin Kuning	8 689	5,22
Lebong Sakti	8 868	5,33
Lebong Tengah	7 096	4,26
Amen	1 729	1,04
Uram Jaya	4 295	2,58
Lebong Utara	3 209	1,93
Pinang Belapis	60 800	36,51
Pelabai	4 070	2,44
Lebong Atas	3 599	2,16
Padang Bano*	-	-
Jumlah/Total	166 522	100

**) Data tidak tersedia dari BPN Lebong*

Sumber : BPN Kabupaten Lebong
 Source : BPN of Lebong Regency

Tabel 1.2 Luas Kawasan Hutan Menurut Kecamatan dan Status Hutan di Kabupaten Lebong, 2013
Table 1.2 Total Area by District and Forest Status In Lebong Regency, 2013

(Ha)

Kecamatan <i>District</i>	Status Hutan <i>Forest Status</i>			
	TNKS <i>National Forest</i>	Hutan Lindung <i>Protect Forest</i>	Cagar Alam <i>Natural Forest</i>	Hutan Produksi <i>Forest for Production</i>
(1)	(2)	(3)	(4)	(5)
Rimbo Pengadang	4 216	3 136	0	0
Topos	20 001	0	0	0
Lebong Selatan	10 785	11 176	2 818	0
Bingin Kuning	5 666	1 057	0	0
Lebong Sakti	3 411	0	0	0
Lebong Tengah	0	6 883	0	0
Amen	0	0	0	0
Uram Jaya	5 830	0	0	0
Lebong Utara	1 537	0	0	0
Pinang Belapis	57 816	0	0	0
Pelabai	0	1 232	205	0
Lebong Atas	0	661	0	0
Padang Bano	31 301	4 907	0	42 506
Jumlah/ Total	140 563	29 070	3 023	42 506

Sumber : Dinas Kehutanan dan Perkebunan Kabupaten Lebong
 Source : The Forestry and Estate Service of Lebong Regency

Tabel 1.3 Lokasi Desa/Kelurahan Terhadap Kawasan Hutan di Kecamatan Topos, 2013

Table 1.3 Location of Village By Forest Area in Topos District, 2013

Desa/ Kelurahan	Didalam Kawasan Hutan	Ditepi/ Sekitar Kawasan Hutan	Diluar Kawasan Hutan	Fungsi Hutan (Konservasi/ Produksi)
(1)	(2)	(3)	(4)	(5)
Kel. Topos			√	
Desa Talang Donok			√	
Desa Talang Donok I		√		
Desa Talang Baru I		√		
Desa Talang Baru II		√		
Desa Suka Negeri		√		
Desa Ajai Siang		√		
Desa Tik Sirong		√		

Sumber : Kantor Kecamatan Topos
Source : *Topos District Office*

Tabel Keberadaan Aliran Sungai, Saluran Irigasi dan Danau/Waduk/Situ Menurut Desa/Kelurahan di Kecamatan Topos, 2013

Table 1.4 Existence Watershed, Irrigation Channel and Lake/Reservoir/Situ According Village in District Topos, 2013

Desa/Kelurahan <i>Village</i>	Keberadaan (ada/tidak ada) <i>Existence</i>	Nama Aliran/saluran <i>Stream Name/Channel</i>
(1)	(2)	(3)
Kel. Topos	√	Air Ketahun
Desa Talang Donok	√	Air Ketahun
Desa Talang Donok I	-	-
Desa Talang Baru I	√	Air Ketahun
Desa Talang Baru II	√	Irigasi Bioa Bea
Desa Suka Negeri	√	Irigasi Bioa Bea
Desa Ajai Siang	√	Air Ketahun Ulu Tik Telun
Desa Tik Sirong	√	Air Ketahun

Sumber : Kantor Kecamatan Topos
Source : Topos District Office

Tabel 1.5 Rata-rata Curah Hujan dan Hari Hujan Menurut Bulan Kalender di Kabupaten Lebong, 2013
Table 1.5 Average Rainfall and Rainy Day by Month in Lebong Regency, 2013

Bulan/ Month	Curah Hujan (mm) Rainfall (mm)	Hari Hujan (hari) Rainy Day (day)
(1)	(2)	(3)
Januari / <i>January</i>	483,65	27
Februari / <i>February</i>	378	22
Maret / <i>March</i>	371,3	18
April / <i>April</i>	319,8	16
Mei / <i>May</i>	299,5	18
Juni / <i>June</i>	221,6	14
Juli / <i>July</i>	307,9	21
Agustus / <i>August</i>	111,15	14
September / <i>September</i>	316,34	21
Oktober / <i>October</i>	396,6	22
November / <i>November</i>	509,4	23
Desember / <i>December</i>	281,1	19
Rata-Rata (Average)	333,02	20

Sumber : Stasiun Klimatologi Pulau Baai Bengkulu
 Source : *The Station of Climatology Pulau Baai of Bengkulu*

Tabel 1.6 Suhu Udara Menurut Bulan Kalender di Kabupaten Lebong, 2013

Table Temperature by Month in Lebong Regency, 2013

(°C)

Bulan/ Month	Suhu / Temperature		
	Minimum Minimum	Maksimum Maximum	Rata-rata Average
(1)	(2)	(3)	(4)
Januari / January	23,7	30,3	26,4
Februari / February	23,6	30,6	26,5
Maret / March	24,5	31,9	27,6
April / April	24,5	31,3	27,2
Mei / May	24,5	31,3	27,2
Juni / June	23,8	31,1	26,7
Juli / July	23,4	30,4	26,2
Agustus / August	23,4	31,4	26,5
September / September	23,7	30,9	26,6
Oktober / October	23,9	31,4	26,7
November / November	23,7	30,3	26,4
Desember / December	23,9	30,5	26,5
Rata-rata / Average	23,83	31,0	26,71

Sumber : Stasiun Klimatologi Pulau Baai Bengkulu
 Source : The Station of Climatology Pulau Baai of Bengkulu

BAB II

PEMERINTAHAN



<http://lel>

BAB II. PEMERINTAHAN

Kecamatan Topos adalah kecamatan terjauh dari ibukota Kabupaten Lebong (lebih kurang 60 Km). Dalam Peraturan Daerah nomor 11 tahun 2008 tentang Pembentukan dan Pemekaran kecamatan di Kabupaten Lebong disebutkan bahwa pusat pemerintahan kecamatan berada di Kelurahan Topos. Namun hingga akhir tahun 2013, tempat kedudukan Ibukota Kecamatan saat ini masih berada di Desa Talang Donok yang sementara memanfaatkan gedung sarana kesehatan (Poskesdes).

Gambar 2. Kantor Kecamatan Topos



Hingga saat ini, desa dan kelurahan masing-masing telah memiliki struktur pemerintahan yang definitif hingga ketingkat

terendah. Di Kelurahan telah terbentuk sebanyak 10 Rukun Tetangga (RT) dan di setiap desa memiliki 3 dusun sebagai satuan lingkungan terkecilnya.

Dari posisi kantor kecamatan saat ini, jarak ke masing-masing desa tidak terlalu jauh kecuali Desa Tik Sirong. Selain Tik Sirong dengan jarak ± 8 Km dari kantor kecamatan, desa/kelurahan hanya berjarak maksimum 4 Km. Dengan didukung oleh sarana jalan yang sudah di aspal hitam, artinya jarak antar desa hingga keluar kecamatan, masyarakat di Kecamatan Topos tidak mengalami kesulitan. Hanya Desa Tik Sirong yang jalan penghubungnya desanya belum di aspal hingga ke batas Desa Ajai Siang, namun sudah dapat dilewati oleh kendaraan roda dua jika kondisi tidak hujan.

Di tahun 2013, Kantor Kecamatan Topos sudah memiliki pegawai sebanyak 17 orang yang terdiri atas 11 orang pegawai negeri dan 6 orang tenaga kontrak/honorer. Dari 11 orang pegawai tersebut, 1 orang berpendidikan setingkat SMP, 2 orang setingkat SMA, 7 orang berpendidikan S1, dan 1 orang berpendidikan S2.

Tabel 2.1 Nama Kecamatan, Ibukota Kecamatan dan Jumlah Desa/Kelurahan di Kabupaten Lebong , 2013
Table 2.1 Name of District, Capitals, and Number of Village in Lebong Regency, 2013

Kecamatan <i>Districts</i>	Nama Ibukota <i>Capitals</i>	Jumlah / <i>Total</i>	
		Desa <i>Villages</i>	Kelurahan <i>Wards</i>
(1)	(2)	(3)	(4)
Rimbo Pengadang	Rimbo Pengadang	5	1
Topos	Topos	7	1
Lebong Selatan	Tes	6	4
Bingin Kuning	Bungin	9	0
Lebong Sakti	Ujung Tanjung	9	0
Lebong Tengah	Embong Panjang	10	1
Amen	Amen	9	1
Uram Jaya	Tangua	7	0
Lebong Utara	Pasar Muara Aman	10	2
Pinang Belapis	Ketenong I	8	0
Pelabai	Tanjung Agung	7	1
Lebong Atas	Tabek Blau	6	0
Padang Bano	Padang Bano	5	0
Jumlah /<i>Total</i>		98	11

Sumber : Bagian Pemerintahan Sekda Kabupaten Lebong
Source : The Local Government Secretary of Lebong Regency

Tabel 2.2 **Banyaknya Kelurahan, Desa dan Satuan Lingkungan Setempat Lainnya di Kecamatan Topos, 2013**
Table 2.2 Number of Village and Other Level Area in Topos District, 2013

Uraian <i>Description</i>	Jumlah <i>Total</i>
(1)	(2)
Kelurahan (<i>Village</i>)	1
Desa (<i>Village</i>)	7
Lingkungan (<i>Area</i>)	0
Dusun (<i>Small Village</i>)	21
RW/RK (<i>Pillars of Residents</i>)	2
RT (<i>Groups of Neighborhood</i>)	10

Sumber : Kantor Kecamatan Topos
 Source : Topos District Office

Tabel 2.3 Jarak Desa/Kelurahan di Kecamatan Topos ke Kantor Kecamatan Topos, 2013
Table 2.3 Distance of Village to District Office in Topos District, 2013

(Km)

Desa/Kelurahan <i>Village</i>	Jarak ke Kantor Kecamatan <i>Distance to Distric Office</i>
(1)	(2)
Kel. Topos	2,8
Desa Talang Donok	0,4
Desa Talang Donok I	1,3
Desa Talang Baru I	1,5
Desa Talang Baru II	1,9
Desa Suka Negeri	3,6
Desa Ajai Siang	3,7
Desa Tik Sirong	8

Sumber : Kantor Kecamatan Topos
Source : Topos District Office

Tabel 2.4 **Jarak Desa/Kelurahan di Kecamatan Topos ke Ibukota Kabupaten Lebong, 2013**
Table 2.4 Distance of Village to Capital of Regency in Topos District, 2013

(Km)	
Desa/Kelurahan <i>Village</i>	Jarak ke Ibukota Kabupaten <i>Distance to Capital of Regency</i>
(1)	(2)
Kel. Topos	60,1
Desa Talang Donok	57,7
Desa Talang Donok I	58,6
Desa Talang Baru I	58,8
Desa Talang Baru II	59,2
Desa Suka Negeri	60,9
Desa Ajai Siang	61
Desa Tik Sirong	67,3

Sumber : Kantor Kecamatan Topos
Source : Topos District Office

Tabel 2.5 Jumlah Tenaga Kerja/Pegawai di Kantor Kecamatan Topos, 2012-2013
Table 2.5 Number of Servants on District Office in Topos District, 2012-2013

(Orang/Person)

Uraian <i>Description</i>	Jumlah/Total	
	2012	2013
(1)	(2)	(3)
Fungsional	-	-
PNS (Struktural/Staf)	11	11
Honorar/Kontrak	8	6
Jumlah/Total	19	17

Sumber : Kantor Kecamatan Topos
Source : Topos District Office

Tabel 2.6 Jumlah Tenaga Kerja/Pegawai di Kantor Kecamatan Topos Menurut Tingkat Pendidikan, 2013
Table 2.6 Number of Servants on Topos District Office by Education Level in Topos District, 2013

(Orang/Person)

Tingkat Pendidikan <i>Education Level</i>	Jumlah PNS <i>Total</i>	Jumlah TKK <i>Total</i>
(1)	(2)	(3)
SD	0	0
SMP	1	0
SMA	2	5
D1	0	0
D2	0	0
D3	0	0
S1	7	1
S2	1	0
Jumlah/Total	11	6

Sumber : Kantor Kecamatan Topos
 Source : Topos District Office

Tabel 2.7 Jumlah Kepala Dusun (Kadus), Kepala Urusan (Kaur), Badan Pertimbangan Desa (BPD) dan lainnya Menurut Desa/Kelurahan di Kecamatan Topos, 2013
Table Number of KADUS, KAUR and Other Servants in Village in Topos District, 2013

(Orang/Person)

Desa/ Kelurahan	Kadus/ RT	RW	Kaur/ Kasi	BPD/ LPM	Lainnya
(1)	(2)	(3)	(4)	(5)	(6)
Kel. Topos	10	2	-	1	0
Desa Talang Donok	3	0	3	5	0
Desa Talang Donok I	3	0	3	5	0
Desa Talang Baru I	3	0	3	5	0
Desa Talang Baru II	3	0	3	5	0
Desa Suka Negeri	3	0	3	7	0
Desa Ajai Siang	3	0	3	6	0
Desa Tik Sirong	3	0	3	5	0
Jumlah/Total	31	2	21	39	0

Sumber : Kantor Kecamatan Topos
 Source : Topos District Office

Tabel 2.8 Jumlah Kepala Dusun (Kadus), Kepala Urusan (Kaur) Badan Pertimbangan Desa (BPD) dan lainnya Menurut Tingkat Pendidikan di Kecamatan Topos, 2013

Table Number of KADUS, KAUR and Other Servants by Education Level in Topos District, 2013

(Orang/Person)

Tingkat Pendidikan <i>Education Level</i>	Jumlah <i>Total</i>
(1)	(2)
SD	0
SMP	15
SMA	76
D1	0
D2	0
D3	0
S1	2
S2	0
Jumlah/Total	93

Sumber : Kantor Kecamatan Topos
Source : Topos District Office

BAB III

PENDUDUK DAN KETENAGAKERJAAN



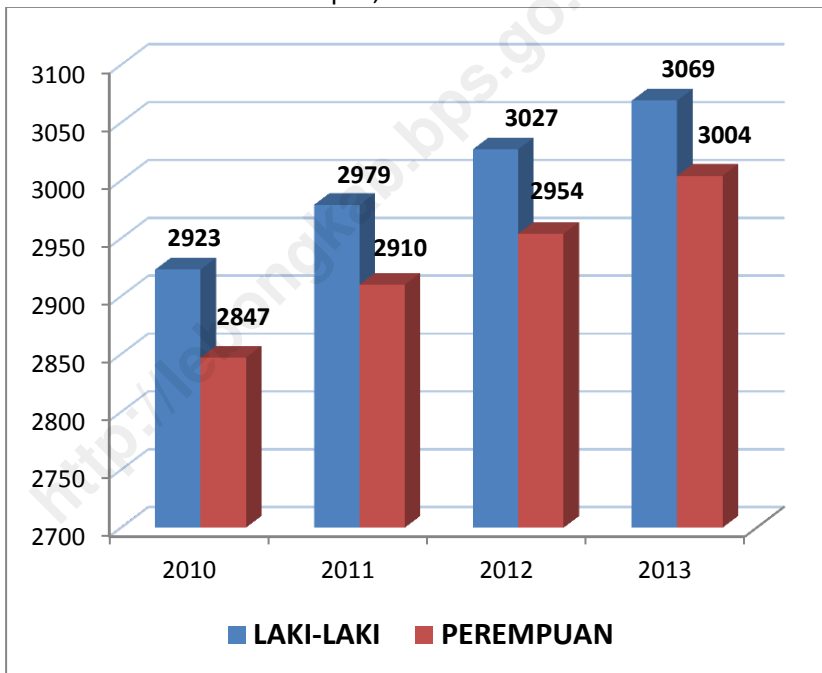
<http://le...>

BAB III PENDUDUK DAN KETENAGAKERJAAN

A. Penduduk

Tahun 2013, jumlah penduduk Kecamatan Topos sebanyak 6.073 jiwa dengan penduduk laki-laki sebanyak 3.069 jiwa dan penduduk perempuan sebanyak 3.004 jiwa dengan rasio 102,61.

Gambar 3. Grafik Perkembangan Jumlah Penduduk di Kecamatan Topos, 2010 - 2013



Keterangan :

Tahun 2010 : Data hasil Sensus Penduduk 2010

Tahun 2011 dst : Data hasil proyeksi penduduk nasional 2010 - 2035

B. Ketenagakerjaan

Penduduk di Kecamatan Topos sebagian besar berusaha di sektor pertanian yakni subsektor tanaman pangan dan perkebunan. Sub sektor tanaman pangan khususnya padi sawah adalah pekerjaan yang paling banyak dilakukan oleh masyarakat di Kecamatan Topos, sedangkan sub sektor perkebunan terbanyak pada tanaman kopi.

Tabel 3.1 Jumlah Penduduk Menurut Kecamatan dan Jenis Kelamin di Kabupaten Lebong, 2013*
Table 3.1 Number of Population by District and Sex in Lebong Regency, 2013*

(Jiwa)

Kecamatan <i>District</i>	Laki-Laki <i>Men</i>	Perempuan <i>Woman</i>	Jumlah* <i>Total</i>
(1)	(2)	(3)	(4)
Rimbo Pengadang	2,494	2,357	4,851
Topos	3,069	3,004	6,073
Lebong Selatan	7,361	7,034	14,395
Bingin Kuning	5,153	5,048	10,201
Lebong Tengah	5,363	5,213	10,576
Lebong Sakti	4,458	4,406	8,864
Lebong Atas	2,513	2,374	4,887
Padang Bano	2,841	2,301	5,142
Pelabai	3,484	3,294	6,778
Lebong Utara	8,221	8,059	16,280
Amen	3,723	3,627	7,350
Uram Jaya	2,672	2,679	5,351
Pinang Belapis	2,454	2,219	4,673
Jumlah/Total	53,806	51,615	105,421

* Angka Sementara Proyeksi Penduduk

Sumber : BPS Provinsi Bengkulu
 Source : BPS Bengkulu Province

Tabel 3.2 Jumlah Penduduk Kecamatan Topos, 2010 - 2013
Table Number of Population in Topos District, 2010 - 2013

Tahun <i>Years</i>	Laki-Laki <i>Men</i>	Perempuan <i>Woman</i>	Jumlah <i>Total</i>
(1)	(2)	(3)	(4)
2010 ¹	2 923	2 847	5 770
2011 ²	2 979	2 910	5 889
2012 ²	3 027	2 954	5 981
2013 ²	3 069	3 004	6 073

¹) Hasil Sensus Penduduk 2010.

²) Angka Sementara hasil Proyeksi Penduduk

Sumber : BPS Provinsi Bengkulu
 Source : BPS Bengkulu Province

Tabel 3.3 Sumber Penghasilan Utama Dan Komoditas Utama Penduduk Menurut Desa/Kelurahan di Kecamatan Topos, 2013
Table 3.3 Source of Main Income and Primary Comodities of Mostly Population by Village in Topos District, 2013

Desa/Kelurahan <i>villages</i>	Sumber Penghasilan Utama (Sektor)	Komoditas Utama
(1)	(2)	(3)
Kel. Topos	Pertanian	Kopi dan Padi
Desa Talang Donok	Pertanian	Kopi dan Padi
Desa Talang Donok I	Pertanian	Kopi dan Padi
Desa Talang Baru I	Pertanian	Kopi dan Padi
Desa Talang Baru II	Pertanian	Kopi dan Padi
Desa Suka Negeri	Pertanian	Kopi dan Padi
Desa Ajai Siang	Pertanian	Kopi dan Padi
Desa Tik Sirong	Pertanian	Kopi dan Padi

Sumber : Kantor Kecamatan Topos
Source : Topos District Office

BAB IV

SOSIAL

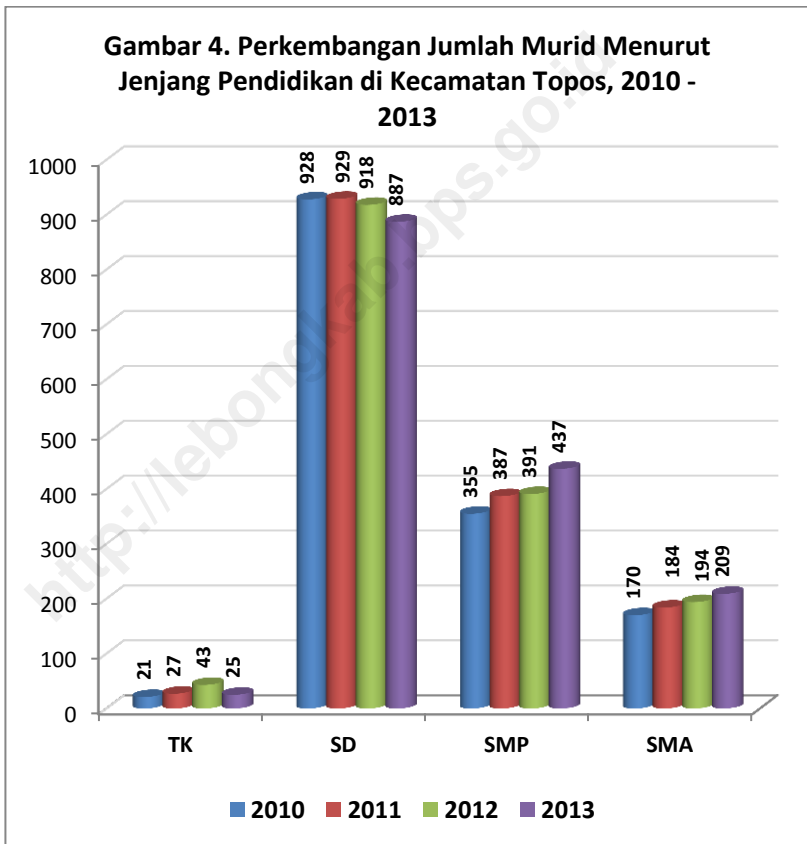


<http://le>

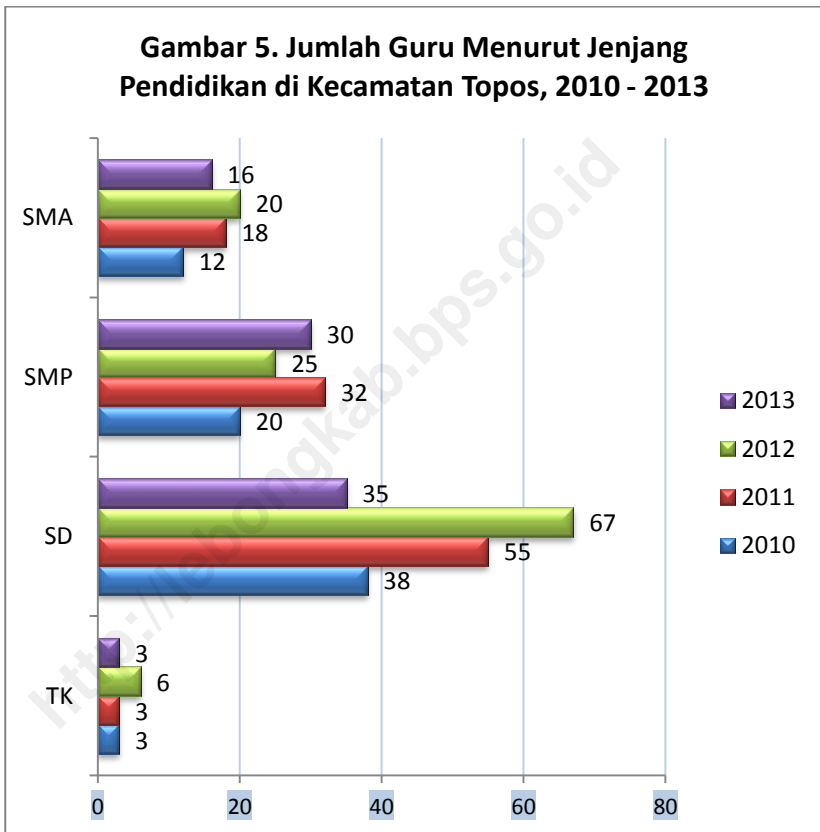
BAB IV. SOSIAL

1. Pendidikan

Berdasarkan data Dinas Pendidikan Nasional Kabupaten Lebong, di Kecamatan Topos sudah ada sekolah dari TK hingga SMA sebanyak 11 unit. Sekolah-sekolah ini tersebar di desa-desa dan kelurahan dalam Kecamatan Topos.



Dibandingkan dengan data tahun sebelumnya, jumlah murid di tingkat TK dan SD terjadi penurunan, namun di tingkat SMP dan SMA terjadi kenaikan. Kenaikan jumlah murid di tingkat SMA, tidak diikuti oleh penambahan jumlah guru. Guru di SMA terjadi penurunan sebanyak 4 orang.



2. Kesehatan

Pada tahun 2013 di Kecamatan Topos tercatat terdapat 1 sarana Puskesmas yang berada di Kelurahan Topos dibantu dengan layanan Pusling (Puskesmas Keliling). Kemudian 1 unit puskesmas pembantu yang berada di Desa Tik Sirong, 8 unit posyandu yang berada di masing-masing desa/kelurahan, dan 2 (dua) Pos Kesehatan Desa (Poskesdes).

Pada masing-masing fasilitas kesehatan ini telah didukung oleh tenaga kesehatan yang berada dalam pengawasan Puskesmas Topos sebagai pusat layanan kesehatan di Kecamatan Topos. Jumlah seluruh tenaga kesehatan di Kecamatan Topos adalah sebanyak 17 orang yang terdiri dari 1 orang Sarjana Keperawatan, 2 orang Sarjana Kesehatan Masyarakat, 7 orang Paramedik Perawat, dan 7 orang bidan. Sayangnya, hingga akhir tahun 2013 di Kecamatan Topos tidak ada dokter jaga yang menetap yang membantu pelayanan kesehatan di Puskesmas.

Untuk layanan kesehatan secara gratis belum bisa diberikan kepada seluruh masyarakat di Kecamatan Topos. Hanya sebagian penduduk yang mendapat pelayanan berobat gratis melalui Jaminan Pemeliharaan Kesehatan pra bayar dalam bentuk Jamkesmas yakni sebanyak 2.219 orang dan 274 orang ditanggung dengan menggunakan fasilitas Jamkesda.

3. Keluarga Berencana

Di tahun 2013 terjadi penurunan jumlah pasangan usia subur (27,73 persen) dan akseptor aktif (9,79 persen) dibanding tahun 2012.

Pengguna alat kontrasepsi terjadi kenaikan dibanding tahun sebelumnya khususnya pada pengguna IUD, kondom, suntik, dan implant, sedangkan pada pengguna alat kontrasepsi pil terjadi penurunan. Kenaikan jumlah pengguna alat kontrasepsi ini juga didukung program keluarga berencana yang terdata oleh PPKB dan SubPPKB.

4. Keadaan Sosial

Kondisi sosial masyarakat di Kecamatan Topos cukup beragam dan mayoritas penduduk adalah berasal dari Suku Rejang. Beberapa suku yang telah menjadi bagian masyarakat Kecamatan Topos antara lain Suku Lembak, Jawa, Serawai, dan Batak. Keberadaan penduduk diluar Suku Rejang ini dikarenakan wilayah Kecamatan Topos adalah salah satu daerah di Kabupaten Lebong yang menjadi daerah sasaran transmigrasi yang salah satunya terdapat di Desa Tik Sirong.

Sebagai mewujudkan partisipasi dalam kegiatan sosial kemasyarakatan, pemuda-pemuda di Kecamatan Topos telah membentuk karang taruna sebagai bagian meningkatkan keahlian dan keterampilan. Dalam tahun 2013, tercatat ada 8 organisasi karang taruna di Kecamatan Topos yang tersebar di masing-masing desa. Untuk organisasi sosial lainnya tidak ada laporan keberadaannya selama tahun 2013, termasuk tidak adanya panti asuhan.

Sebagai sarana ibadah bagi umat Islam, di Kecamatan Topos sudah dibangun beberapa masjid dan sudah ada di setiap desa/kelurahan. Bangunan masjid di masing-masing desa ini selain ada yang dibangun oleh swadaya masyarakat, juga ada yang dibangun dengan bantuan lembaga-lembaga atau instansi seperti yang ada di Desa Suka Negeri. Sedangkan bangunan ibadah bagi umat lainnya tidak ada satupun di Kecamatan Topos.

Tabel 4.1 Jumlah Sekolah Menurut Jenjang dan Statusnya pada Sekolah Dalam Naungan Dinas Pendidikan Kabupaten Lebong di Kecamatan Topos, 2013

Table 4.1 Number of School by Education Level and Status on Education Service of Lebong Regency In Topos District, 2013

(Unit)

Jenjang Pendidikan <i>Education Level</i>	Status Sekolah <i>School Status</i>		Jumlah <i>Total</i>
	Negeri <i>Public</i>	Swasta <i>Private</i>	
(1)	(2)	(3)	(4)
TK	1	0	1
SD	6	0	6
SMP	3	0	3
SMA	1	0	1
SMK	0	0	0
Jumlah/Total	11	0	11

Sumber : Dinas Pendidikan Nasional Kabupaten Lebong
 Source : The National Education Service of Lebong Regency

Tabel 4.2 Jumlah Murid, Guru dan Rasionya Menurut Jenjang dan Status Sekolah Dalam Naungan Dinas Pendidikan Kabupaten Lebong di Kecamatan Topos, 2012-2013
Table 4.2 Number of Student, Teachers, and Ratio of Teachers by Education Level and Status on Education Service of Lebong Regency In Topos District, 2012-2013

(Orang/Person)

Jenjang Pendidikan <i>Education Level</i>	Murid <i>Student</i>		Guru <i>Teacher</i>		Rasio <i>Ratio</i>	
	2012	2013	2012	2013	2012	2013
(1)	(2)	(3)	(4)	(5)	(6)	(7)
TK	43	25	6	3	7,2	8,3
SD	918	887	67	35	13,7	25,34
SMP	391	437	25	30	15,6	14,56
SMA	194	209	20	16	9,7	13,06
SMK	0	0	0	0	0	0

Sumber : Dinas Pendidikan Nasional Kabupaten Lebong
Source : The National Education Service of Lebong Regency

Tabel **Banyaknya Ruang Kelas dan Lulusan Menurut Status Sekolah di Sekolah Dalam Naungan Dinas Pendidikan Kabupaten Lebong di Kecamatan Topos, 2012-2013**
Table **4.3** *Number of Class Room, and Fresh Graduade by Education Level on Education Service of Lebong Regency In Topos District, 2012-2013*

Jenjang Pendidikan <i>Education Level</i>	Ruang Kelas (ruang) <i>Class room (room)</i>		Lulusan (orang) <i>Graduate (people)</i>	
	2012	2013	2012	2013
(1)	(2)	(3)	(4)	(5)
TK	2	2	-	-
SD	19	42	129	129
SMP	12	18	120	123
SMA	8	9	46	59
SMK	0	0	0	0

Sumber : Dinas Pendidikan Nasional Kabupaten Lebong
 Source : *The National Education Service of Lebong Regency*

Tabel 4.4 Jumlah Sekolah Menurut Jenjang dan Status Sekolah Pada Sekolah Dalam Naungan Kantor Kementerian Agama Kabupaten Lebong di Kecamatan Topos, 2013
Table 4.4 Number of School by Level and Status on Religious Ministri of Lebong Regency In Topos District, 2013

(Buah/Unit)

Jenjang Pendidikan <i>Education Level</i>	Status Sekolah <i>School Status</i>		Jumlah <i>Total</i>
	Negeri <i>Public</i>	Swasta <i>Private</i>	
(1)	(2)	(3)	(4)
TK	0	0	0
MI	0	0	0
MTS	0	0	0
MA	0	0	0

Sumber : Kantor Kementerian Agama Kabupaten Lebong
 Source : Ministry of Religius Affairs Lebong Regency

Tabel 4.5 Jumlah Murid, Guru dan Rasionya Menurut Jenjang Pendidikan dan Status Sekolah Dalam Naungan Kantor Kementerian Agama Kabupaten Lebong di Kecamatan Topos, 2013

Table Number of Student, Teachers, and Ratio of Teachers by Education Level and Status on Religious Ministry of Lebong Regency In Topos District, 2013

(Orang/Person)

Jenjang Pendidikan <i>Education Level</i>	Murid <i>Student</i>		Guru <i>Teacher</i>		Rasio <i>Ratio</i>	
	Negeri <i>Public</i>	Swasta <i>Private</i>	Negeri <i>Public</i>	Swasta <i>Private</i>	Negeri <i>Public</i>	Swasta <i>Private</i>
(1)	(2)	(3)	(4)	(5)	(6)	(7)
TK	0	0	0	0	0	0
MI	0	0	0	0	0	-
MTS	0	0	0	0	0	0
MA	0	0	0	0	0	0

Sumber : Kantor Kementerian Agama Kabupaten Lebong
Source : Ministry of Religious Affairs Lebong Regency

Tabel **Banyaknya Ruang Kelas dan Lulusan di Sekolah dalam Naungan Kantor Kementerian Agama Kabupaten Lebong Menurut Status Sekolah di Kecamatan Topos, 2013**

Table *Number of Class Room, and Fresh Graduate by Education Level on Religious Ministry of Lebong Regency In Topos District, 2013*

Jenjang Pendidikan <i>Education Level</i>	Ruang Kelas (ruang) <i>Class room (room)</i>		Lulusan (orang) <i>Graduate (people)</i>	
	Negeri <i>Public</i>	Swasta <i>Private</i>	Negeri <i>Public</i>	Swasta <i>Private</i>
	(1)	(2)	(3)	(4)
TK	0	0	0	0
MI	0	0	0	0
MTS	0	0	0	0
MA	0	0	0	0

Sumber : Kantor Kementerian Agama Kabupaten Lebong
Source : Ministry of Religious Affairs Lebong Regency

Tabel 4.7 Banyaknya Fasilitas Kesehatan Di Kecamatan Topos, 2013
Table Number of Health Facilities in Topos District, 2013

(Buah/Unit)	
Fasilitas Kesehatan <i>Health Facilities</i>	Jumlah <i>Total</i>
(1)	(2)
Rumah Sakit Umum	0
Rumah Sakit Swasta	0
Puskesmas	1
Puskesmas Pembantu*)	1
Puskesmas Keliling	1
Poskesdes *)	2
Posyandu	8
Apotek	0

*) Data merupakan keberadaan fasilitas

Sumber : Dinas Kesehatan Kabupaten Lebong
 Source : *The Public Health Service of Lebong Regency*

Tabel 4.8 **Banyaknya Tenaga Kesehatan di Kecamatan Topos, 2012-2013**
Table 4.8 *Number of Health Worker in Topos District, 2012-2013*

(Orang/Person)

Tenaga Kesehatan <i>Health Worker</i>	Jumlah/ <i>Total</i>	
	2012	2013
(1)	(2)	(3)
Dokter Umum	0	0
Dokter Spesialis	0	0
Dokter Gigi	0	0
Sarjana Keperawatan	1	1
Paramedik Perawat	10	7
Bidan	4	7
Tenaga Kefarmasian	0	0
Tenaga Gizi	0	0
Sarjana Kesehatan Masyarakat	1	2
Sarjana Sanitasi	0	0
Tenaga Teknis Medis	0	0
Fisioterapis	0	0
Jumlah/<i>Total</i>	16	17

Sumber : Dinas Kesehatan Kabupaten Lebong
Source : The Public Health Service of Lebong Regency

Tabel 4.9 Jumlah Peserta Jaminan Pemeliharaan Kesehatan Pra Bayar di Kecamatan Topos, 2012-2013
Table 4.9 Number of Participants Pre-Paid Health Insurance in Topos District, 2012-2013

(Orang/Person)

Tahun Years	Jamsostek	Askeskin/ Jamkesmas	Lainnya (Jamkesda)	Jumlah
(1)	(2)	(3)	(4)	(5)
2012	-	1 558	573	2 131
2013	-	2 219	274	2 493

Sumber : Dinas Kesehatan Kabupaten Lebong
 Source : The Public Health Service of Lebong Regency

Tabel 4.10 Jumlah Pasangan Usia Subur(PUS), Akseptor Aktif dan Akseptor Baru di Kecamatan Topos, 2013
Table 4.10 Number of Fertile Couples, Active User, and New Users of Family Planning in Topos District, 2013

(Pasangan/Couple)

Uraian <i>Description</i>	Jumlah/Total	
	2012	2013
(1)	(2)	(3)
Pasangan Usia Subur	1 428	1 032
Akseptor Aktif	990	893
Persentase Terhadap PUS (%)	69,3	86,5
Akseptor Baru	-	554

Sumber : BPMPP dan KB Kabupaten Lebong
 Source : BPMPP and KB of Lebong Regency

Tabel 4.11 Jumlah Pasangan Usia Subur(PUS) Peserta Keluarga Berencana Menurut Metode Kontrasepsi di Kecamatan Topos, 2012-2013

Table Number of Fertile Couple of Family Planning Member by Contraception Method in Topos District, 2012-2013

Metode Kontrasepsi (Contraception Method)	Jumlah/Total	
	2012	2013
(1)	(2)	(3)
IUD	20	29
PIL	423	367
KONDOM	48	97
OV	0	0
MOW	0	0
MOP	2	2
SUNTIK	306	324
IMPLAN	191	213
Jumlah/Total	990	1 032

Sumber : BPMPP dan KB Kabupaten Lebong
Source : BPMPP and KB of Lebong Regency

Tabel 4.12 Jumlah Tempat Pelayanan Keluarga Berencana di Kecamatan Topos, 2013
Table 4.12 Number of Family Planning Service in Topos District, 2013

(Buah/Unit)	
Uraian <i>Description</i>	Jumlah <i>Total</i>
(1)	(2)
Posyandu	8
Sub PPKB	17
PPKB	17
Klinik	1

Sumber : BPMPP dan KB Kabupaten Lebong
Source : BPMPP and KB of Lebong Regency

Tabel 4.13 Jumlah Penyandang Masalah Kesejahteraan Sosial Menurut Jenis Masalah di Kecamatan Topos, 2013
Table 4.13 Number of People with Social Properously Problem by Kinds in Topos District, 2013

(Orang/Person)

Jenis Masalah Kesejahteraan Sosial <i>(Social Properously Problem)</i>	Jumlah/ Total
(1)	(2)
Keluarga Fakir Miskin	42
Keluarga Berumah Tak Layak Huni	33
Lansia Terlantar	20
Lansia Korban Tindak Kekerasan	0
Pekerja Migran Terlantar	0
Masyarakat Tinggal di daerah Rawan Bencana	10
Korban Bencana Alam	0
Korban Bencana Sosial/Pengungsi	0
Wanita Rawan Sosial Ekonomi	9
Wanita Korban Tindak Kekerasan	1
Balita Terlantar	1
Anak Terlantar	0
Anak Korban Tindak Kekerasan	0
Anak Nakal	0
Anak Jalanan	0
Anak Cacat	1
Penyandang Cacat	46
Tuna Susila	0
Bekas Narapidana	0
Korban Penyalahgunaan Napza	0
Bekas Penderita Penyakit Kronis	0
Keluarga Bermasalah Sosial Psikologis	0
Pengidap HIV/AIDS	0

Sumber : Dinsosnakertrans Kabupaten Lebong
 Source : *Office of Social, Manpower, Transmigration of Lebong Regency*

Tabel **Banyaknya Pekerja Sosial di Kecamatan Topos, 2009-2013**
Table **4.14** *Number of Social Worker in Topos District, 2009-2013*

(Orang/Person)

Tahun <i>Years</i>	Jumlah <i>Total</i>
(1)	(2)
2009	2
2010	0
2011	0
2012	0
2013	0

Sumber Dinsosnakertrans Kabupaten Lebong
Source : *Office of Social, Manpower, Transmigration of Lebong Regency*

Tabel 4.15 Jumlah Panti Asuhan, Organisasi Sosial dan Karang Taruna di Kecamatan Topos, 2013
Table 4.15 Number of Orphanages, Social Organizations and Youth Associations in Topos District, 2013

(Buah/Unit)

Uraian <i>Description</i>	Jumlah <i>Total</i>
(1)	(2)
Panti Asuhan	0
Organisasi Sosial	0
Karang Taruna	8

Sumber : Dinsosnakertrans Kabupaten Lebong
Source : Officet of Social, Manpower, Transmigration of Lebong Regency

Tabel **Banyaknya Tenaga BABINSA dan**
4.16 **BABINKAMTIBMAS di Kecamatan Topos, 2013**
Table *Number of BABINSA and BABINKAMTIBMAS in*
Topos District, 2013

(Orang/Person)

Uraian <i>Description</i>	Jumlah <i>Total</i>
(1)	(2)

BABINSA

3

BABINKAMTIBMAS

4

Sumber : Kantor Kecamatan Topos
Source : *Topos District Office*

Tabel 4.17 Jumlah Tempat Ibadah Menurut Desa/Kelurahan di Kecamatan Topos, 2013
Table 4.17 Number of Religious Facilities by Village/Ward in Topos District, 2013

(Buah/Unit)			
Desa/Kelurahan <i>Village</i>	Masjid <i>Masjid</i>	Mushola <i>Mushola</i>	Lainnya <i>Others</i>
(1)	(2)	(3)	(4)
Kel. Topos	1	0	0
Desa Talang Donok	1	0	0
Desa Talang Donok I	1	0	0
Desa Talang Baru I	1	0	0
Desa Talang Baru II	1	0	0
Desa Suka Negeri	1	1	0
Desa Ajai Siang	1	0	0
Desa Tik Sirong	1	0	0

Sumber : Kantor Kecamatan Topos
Source : Topos District Office

Tabel 4.18 Jumlah Lembaga Non Profit Menurut Desa/Kelurahan di Kecamatan Topos, 2013
Table 4.18 Number of Non Profit Institutions by Village in Topos District, 2013

(Buah/Unit)

Desa/Kelurahan <i>Village</i>	Jenis * <i>Kind</i>	Jumlah <i>Total</i>
(1)	(2)	(3)
Kel. Topos	e	1
Desa Talang Donok	-	-
Desa Talang Donok I	-	-
Desa Talang Baru I	b	1
Desa Talang Baru II	b	1
Desa Suka Negeri	e	1
Desa Ajai Siang	e	1
Desa Tik Sirong	-	-

*Ket * a) Org Kemasyarakatan; b) Org sosial; c) Org Profesi; d) Perkumpulan Sosial/Masyarakat/Olahraga/Hobi; e) LSM; f) Lembaga Keagamaan; g) Org Bantuan Kemanusiaan/Beasiswa*

Sumber : Kantor Kecamatan Topos
Source : Topos District Office

Tabel 4.19 Cagar Budaya di Kecamatan Topos, 2013
Table Pledge Culture Object in Topos District, 2013

(Km)	
Uraian <i>Description</i>	Jarak dari Kantor Kecamatan <i>Distance from District Office</i>
(1)	(2)
Situs Tanah Majapahit	2
Keramat Topos	2
Situs Malin Janggut	3
Situs Tepok Reginang	2

Sumber : Dinas Perhubungan dan Parnenibud Kabupaten Lebong
Source : The Transportation, Culture, art and Tourism Service of Lebong Regency

Tabel 4.20 Jumlah Kelompok Kesenian di Kecamatan Topos, 2013
Table 4.20 Number of Art Group in Topos District, 2013

(Kelompok/Group)	
Uraian <i>Description</i>	Jumlah <i>Total</i>
(1)	(2)
Sanggar	1
Musik	-
Orgen Tunggal	-
Lainnya	-

Sumber : Dinas Perhubungan dan Parnsribud Kabupaten Lebong
Source : The Transportation, Culture, art and Tourism Service of Lebong Regency

BAB V

PERTANIAN



<http://www.>

BAB V. PERTANIAN

Di tahun 2013 terdapat 60 kelompok tani yang terdiri atas kelompok petani pemula sebanyak 58 kelompok dan kelompok petani lanjut sebanyak 2 kelompok dengan total anggota sebanyak 1.275 orang. Dari 60 kelompok tani tersebut, hanya 44 kelompok tani yang bergabung dalam 9 Gapoktan (gabungan kelompok tani) dengan total anggota sebanyak 966 orang.

Dalam rangka pembinaan, para petani juga mendapatkan dukungan dari Dinas Pertanian Kabupaten Lebong dengan menurunkan tenaga Penyuluh Pertanian Lapangan (PPL). Saat ini ada 9 orang Penyuluh Pertanian Lapangan di wilayah Kecamatan Topos yang berasal dari 1 orang Tenaga Fungsional dan 5 orang Tenaga Kontrak baik kontrak pusat maupun kontrak daerah, dan 3 orang tenaga penyuluh swakarsa.

Sebagai salah satu kecamatan penghasil padi, selama tahun 2013 Kecamatan Topos memproduksi padi sawah sebanyak 2.639 ton GKG dari luas panen 514 hektar dengan produktifitas perhektarnya adalah 5,1 ton gabah kering giling (GKG). Jumlah ini naik dibandingkan dengan tahun 2012 yang hanya 4,5 ton GKG.

Budidaya perikanan darat yang diusahakan rumah tangga di Kecamatan Topos berupa kolam air tenang dengan produksi 46 Ton, dan sawah/mina padi dengan produksi 79 Ton. Untuk tanaman

buah menurut Dinas Pertanian dan Tanaman Pangan Kabupaten Lebong, di Kecamatan Topos dilaporkan sebanyak 17 jenis tanaman yang sudah menghasilkan.

Hingga tahun 2013, di Kecamatan Topos tercatat 11 unit penggilingan padi (Heler) yang tersebar di 6 desa/kelurahan. Terbanyak berada di Kelurahan Topos (3 unit), Desa Talang Baru II (3 unit), dan 2 unit di Desa Tik Sirong. Selebihnya di Desa Talang Baru I, Desa Suka Negeri, dan Desa Ajai Siang masing-masing 1 unit.

Tabel 5.1 Jumlah Kelompok Tani Menurut Kelasnya di Kecamatan Topos, 2012-2013
Table 5.1 Number of Farmer Groups by Classes in Topos District, 2012-2013

Uraian <i>Description</i>	(Kelompok/Groups)	
	Jumlah/Total	
	2012	2013
(1)	(2)	(3)
Kelas Kelompok Tani		
• Pemula	54	58
• Lanjut	2	2
• Madya	0	0
• Utama	0	0
Total Anggota (Orang)	1 188	1 275

Sumber : Badan Pelaksana Penyuluhan Pertanian, Perikanan dan Kehutanan (BP4K) Kabupaten Lebong
Source BP4K of Lebong Regency

Tabel 5.2 Jumlah Gabungan Kelompok Tani di Kecamatan Topos, 2013
Table 5.2 Number of Cluster Farmer Groups in Topos District, 2013

(Kelompok/Groups)

Uraian <i>Description</i>	Jumlah <i>Total</i>
(1)	(2)
Jumlah Gapoktan	9
Jumlah Kelompok yang Bergabung	44
Total Anggota	966

Sumber : Badan Pelaksana Penyuluhan Pertanian, Perikanan dan Kehutanan (BP4K) Kabupaten Lebong
Source BP4K of Lebong Regency

Tabel 5.3 Jumlah Tenaga Penyuluhan Pertanian Lapangan (PPL) di Kecamatan Topos, 2013
Table 5.3 Number of Agricultural Extension Worker in Topos District, 2013

		(Orang/Person)
Uraian <i>Description</i>	Jumlah <i>Total</i>	
(1)	(2)	
Fungsional*	1	
PNS*	1	
Kontrak	Pusat	1
	Daerah	4
Penyuluh Swakarsa	3	

*Pegawai PNS juga Fungsional

Sumber : Badan Pelaksana Penyuluhan Pertanian, Perikanan dan Kehutanan (BP4K) Kabupaten Lebong
Source : BP4K of Lebong Regency

Tabel 5.4 Luas Panen, Produksi Padi Sawah dan Sawah Ladang di Kecamatan Topos, 2011 - 2013
Table 5.4 Harvested Area, Production of Wet Land Paddy and Dry Land Paddy in Topos District, 2011 - 2013

Jenis Padi <i>Kind of Paddy</i>	Tahun <i>Years</i>	Luas Panen (Ha) <i>Harvested Area (Ha)</i>	Produksi (Ton) <i>Production (Ton)</i>
(1)	(2)	(3)	(4)
Padi Sawah <i>Wet Land</i>	2011	463	2 143
	2012	468	2 112
	2013	514	2 639
Padi Ladang, <i>Dry Land</i>	2011	0	0
	2012	0	0
	2013	0	0

Sumber : BPS Provinsi Bengkulu
Source : BPS Bengkulu Province

Tabel 5.5 Luas Panen dan Produksi Palawija Menurut Jenis Palawija di Kecamatan Topos, 2013
Table 5.5 Harvested Area and Production of Palawija By Kind of Palawija in Topos District, 2013

Jenis Palawija <i>Kind of Palawija</i>	Luas Panen (Ha) <i>Harvested Area (Ha)</i>	Produksi (Ton) <i>Production (Ton)</i>
(1)	(2)	(3)
Jagung	2	8,7
Ubi Kayu	2	25,9
Ubi Jalar	0	0
Kacang Tanah	0	0
Kedelai	3	3
Kacang Hijau	1	1

Sumber : BPS Provinsi Bengkulu
 Source : BPS Bengkulu Province

Tabel 5.6 Banyaknya Ternak/Unggas di Kecamatan Topos, 2010 - 2013
Table 5.6 Number of Livestock/Poultry in Topos District, 2010 - 2013

(Ekor/Pcs)

Jenis Ternak <i>Type of Livestock</i>	Jumlah / Total			
	2010	2011	2012	2013*
(1)	(2)	(3)	(4)	(5)
Sapi Potong	12	34	16	0
Sapi Perah	-	0	0	0
Kerbau	8	20	8	0
Kambing	308	718	625	0
Domba	21	200	200	0
Babi	0	0	0	0
Kuda	0	0	0	0
Ayam Buras	-	995	6 773	0
Ayam Petelur	0	0	0	0
Ayam Pedaging	-	200	0	0
Itik	-	302	426	0
Kelinci	-	0	0	0
Ayam Durel	-	0	0	0
Jumlah	349	2 469	8 048	0

*) Data tidak tersedia

Sumber : Dinas Perikanan dan Peternakan Kabupaten Lebong
 Source : Office of Fisheries and Livestock Lebong Regency

Tabel 5.7 Luas Panen dan Produksi Usaha Perikanan Darat di Kecamatan Topos, 2013
Table 5.7 Cultured Areal and Production of Inland Fisheries in Topos District , 2013

(Ha-Ton)		
Jenis Usaha <i>Type of Business</i>	Luas (Ha) <i>Area</i>	Produksi (Ton) <i>Production</i>
(1)	(2)	(3)
<u>Budidaya</u>		
1. Kolam Air Deras (KAD)	0	0
2. Kolam Air Tenang (KAT)	9	46
3. Sawah/Mina Padi	115	79
4. Siring/Keramba	0	0
5. Jaring Apung	0	0
<u>Penangkapan</u>		
1. Sungai/Kuala	0	0
2. Danau/Tebat	0	0
<u>Pembenihan</u>		
1. BBI Dinas	0	0
2. UPR	0	0

Sumber : Dinas Perikanan dan Peternakan Kabupaten Lebong
Source : The Fisheries and Livestock Service of Lebong Regency

Tabel 5.8 Luas Panen dan Produksi Tanaman Buah di Kecamatan Topos, 2013
Table 5.8 Harvested Area and Production of Fruits Plant in Topos District, 2013

Tanaman Buah	Tanaman yang menghasilkan (pohon)	Produksi (Ton)	Luas Tanam yang Menghasilkan (Ha)
(1)	(2)	(3)	(4)
Alpukat	47	3,2	0,47
Belimbing	15	1,5	0,05
Durian	180	12,6	1,80
Jambu Biji	85	9,6	0,28
Jambu Air	76	12,7	0,76
Jeruk Siam/Kepron	300	150	1,20
Mangga	45	2,3	0,45
Manggis	950	251,4	9,50
Nangka/Cempedak	44	17	0,44
Pepaya	146	27,8	0,15
Pisang	195	58,7	0,195
Rambutan	115	6,9	1,15
Salak	350	16	1,75
Sirsak	7	0,8	0,02
Sukun	6	1,7	0,06
Petai	18	4,6	0,18
Jengkol	10	4,8	0,10

Sumber : Dinas Pertanian dan Ketahanan Pangan Kabupaten Lebong

Source : Office of Agriculture and food Lebong Regenc

Tabel 5.9 Jumlah Tempat Penggilingan Padi Menurut Desa/Kelurahan di Kecamatan Topos, 2013
Table 5.9 Number of Rice Milling Unit by Village/Ward in Topos District, 2013

(Unit)

Desa/Kelurahan <i>Village</i>	Jumlah <i>Total</i>
(1)	(2)
Kel. Topos	3
Desa Talang Donok	0
Desa Talang Donok I	0
Desa Talang Baru I	1
Desa Talang Baru II	3
Desa Suka Negeri	1
Desa Ajai Siang	1
Desa Tik Sirong	2
Jumlah	11

Sumber : Kantor Kecamatan Topos
Source : Topos District Office

BAB VI

PERINDUSTRIAN, PERTAMBANGAN DAN ENERGI



<http://le...>

BAB VI. PERINDUSTRIAN, PERTAMBANGAN DAN ENERGI

1. Perindustrian

Usaha-usaha yang dilakukan oleh sebagian penduduk Kecamatan Topos oleh Dinas Koperasi dan UKM Kabupaten Lebong selama tahun 2013 tidak tersedia. Namun di tahun sebelumnya terdata sebagai skala usaha mikro adalah sebanyak 62 usaha, kemudian dalam skala usaha kecil sebanyak 133 usaha dan skala usaha menengah sebanyak 111 usaha. Belum ada terdata skala usaha besar yang dilakukan di Kecamatan Topos.

Usaha perdagangan terbanyak dilakukan dalam skala usaha mikro dan kecil. Sedangkan untuk skala usaha menengah terbanyak dilakukan di sektor usaha non pertanian.

2. Pertambangan

Kegiatan Pertambangan di Kecamatan Topos belum terdata di Kantor Perizinan terkait. Padahal potensi pertambangan sangat besar di Kecamatan Topos.

3. Energi

Dalam pemanfaatan energi, sebagian besar penduduk di Kecamatan Topos sudah merasakan perkembangan. Sebagai sumber listrik, tinggal 1 desa yakni Desa Tik Sirong yang belum sepenuhnya teralirkan listrik dari PLN, namun beberapa warga sudah mendapatkan bantuan panel surya untuk digunakan sebagai sumber penerangan.

Di Kecamatan Topos, sebagian penduduk sudah menggunakan gas elpiji sebagai bahan bakar, namun kayu bakar (umumnya kayu asalan/ranting) masih tetap dipertahankan karena selain dalam memperoleh kayu bakar tidak terlalu sulit dan tidak harus membeli, juga dikarenakan persediaan gas elpiji di pangkalan sering terlambat datang.

Tabel 6.1 Jumlah Usaha Mikro Menurut Jenis Usaha di Kecamatan Topos, 2013*
*Table 6.1 Number of Micro Business by Tipe in Topos District, 2013**

Jenis Usaha <i>Kind of Business</i>	Jumlah <i>Total</i>
(1)	(2)
Perdagangan	34
Usaha Non Pertanian	5
Usaha Pertanian	17
Aneka Jasa	6
Jumlah/Total	62

*) Menggunakan data 2012

Sumber : Dinas Koperasi UKM dan Perindag Kabupaten Lebong
 Source : Koperasi UKM and Perindag Service of Lebong Regency

Tabel 6.2 Jumlah Usaha Kecil Menurut Jenis Usaha di Kecamatan Topos, 2013*
Table 6.2 Number of Small Business by Tipe in Topos District, 2013*

Jenis Usaha <i>Kind of Business</i>	Jumlah <i>Total</i>
(1)	(2)
Perdagangan	64
Usaha Non Pertanian	2
Usaha Pertanian	61
Aneka Jasa	6
Jumlah/Total	133

*) Menggunakan data 2012

Sumber : Dinas Koperasi UKM dan Perindag Kabupaten Lebong
 Source : Koperasi UKM and Perindag Service of Lebong Regency

Tabel 6.3 Jumlah Usaha Menengah Menurut Jenis Usaha di Kecamatan Topos, 2013*
*Table 6.3 Number of Medium Business by Tipe in Topos District, 2013**

Jenis Usaha <i>Kind of Business</i>	Jumlah <i>Total</i>
(1)	(2)
Perdagangan	0
Usaha Non Pertanian	108
Usaha Pertanian	0
Aneka Jasa	3
Jumlah/Total	111

**) Menggunakan data 2012*

Sumber : Dinas Koperasi UKM dan Perindag Kabupaten Lebong
Source : Koperasi UKM and Perindag Service of Lebong Regency

Tabel 6.4 Bahan Bakar yang Digunakan Sebagian Besar Masyarakat Menurut Desa/Kelurahan di Kecamatan Topos, 2013

Table Fuels Used Most of The Population by Village in Topos District, 2013

Desa/kelurahan Village	LPG	Minyak Tanah/ Kerosene	Kayu Bakar/ Firewood	Lainnya (batu bara, arang dll)/Other
(1)	(2)	(3)	(4)	(5)
Kel. Topos	√			
Desa Talang Donok			√	
Desa Talang Donok I			√	
Desa Talang Baru I			√	
Desa Talang Baru II	√			
Desa Suka Negeri	√			
Desa Ajai Siang			√	
Desa Tik Sirong			√	

Sumber : Kantor Kecamatan Topos
Source : Topos District Office

Tabel 6.5 Jumlah Sambungan Air Minum Menurut Jenis Sambungan di Kecamatan Topos, 2013
Table 6.5 Number of Connection Water by kind in Topos District, 2013

Jenis Sambungan <i>Kind of Connection</i>	Jumlah <i>Total</i>
(1)	(2)
Rumah Tangga <i>Household</i>	304
Niaga <i>Trade</i>	3
Sosial <i>Social</i>	16
Kran Umum <i>General Line</i>	8
Hidran Kebakaran <i>Fire Hydrant</i>	0

Sumber : PDAM Kabupaten Lebong “Tirta Tebo Emas”
 Source : PDAM of Lebong Regency “Tirta Tebo Emas”

Tabel 6.6 Jumlah Keluarga Pengguna Listrik PLN, Listrik Non PLN, dan Non Listrik di Kecamatan Topos, 2013
Table 6.6 Number of Families Users PLN, PLN Non Electric and Non-Electric in District Topos, 2013

Desa/kelurahan <i>Village</i>	Jumlah KK/ Number of Families		
	Listrik PLN/PLN	Listrik Non PLN/ PLN Non Electric	Non Listrik/ Non Elektrik
(1)	(2)	(3)	(4)
Kel. Topos	695	-	21
Desa Talang Donok	123	-	-
Desa Talang Donok I	151	-	-
Desa Talang Baru I	138	-	-
Desa Talang Baru II	205	-	10
Desa Suka Negeri	460	-	3
Desa Ajai Siang	204	-	-
Desa Tik Sirong	235	50	30
Jumlah/Total	2 211	50	64

Sumber : Kepala Desa/Kelurahan
Source : Village Head

BAB VII

PERDAGANGAN, TRANSPORTASI DAN KOMUNIKASI



BAB VII. PERDAGANGAN, TRANSPORTASI DAN KOMUNIKASI

A. PERDAGANGAN

Berdasarkan data dari Kantor Pelayanan Terpadu (KPT) Lebong, di Kecamatan Topos terdapat 8 (delapan) pemilik usaha yang mengurus dan telah mendapatkan izin usaha selama tahun 2013 dari 6 jenis usaha. Hal ini cukup disayangkan karena di Kecamatan Topos sudah banyak terdapat usaha khususnya kegiatan perdagangan seperti warung atau toko yang cukup besar, dan pedagang pengumpul.

Di Kecamatan Topos sudah terdapat pasar permanen yang dibangun pada tahun 2012 di Desa Ajai Siang dan merupakan pasar tradisional modern sebagai pengganti pasar kalangan yang biasa dilakukan di pinggir jalan Desa Ajai Siang.

Hal menarik dari kegiatan perdagangan yang dilakukan sebagian besar masyarakat di Kecamatan Topos adalah tidak banyak dilakukan di dalam Kabupaten Lebong, melainkan berdagang dengan kabupaten tetangga yakni Kabupaten Rejang Lebong. Hal ini dikarenakan jarak tempuh dari Kecamatan Topos ke pasar besar di Kabupaten Lebong (Terminal Amen) lebih jauh. Untuk ke Kabupaten Rejang Lebong (Pasar di Curup) hanya berjarak 45 Km sedangkan untuk ke Pasar Terminal Amen di Lebong berjarak 60 Km.

B. TRANSPORTASI

Sebagai kecamatan terjauh dari ibukota Kabupaten Lebong (± 60 Km), sebagian besar akses jalan dari desa/kelurahan menuju ke Kabupaten sudah di aspal. Tinggal beberapa kilometer lagi jalan di Desa Tik Sirong yang merupakan jalan satu-satunya keluar masuk dan sebagai penghubung ke pusat pemerintah Kecamatan masih berupa tanah dan pengerasan.

C. KOMUNIKASI

Bangunan jaringan telepon dari PT. Telkom hingga akhir tahun 2013 tidak ada di Kecamatan Topos, sehingga untuk komunikasi hanya mengandalkan jaringan selular. Hanya saja di beberapa daerah di Kecamatan Topos tidak terdapat sinyal *selular* atau sinyal lemah. Hal ini dikarenakan belum satupun *Base Transceiver Station* (BTS) dari provider tertentu ataupun BTS bersama yang dibangun di Kecamatan Topos. Sinyal selular hanya berasal dari BTS yang dibangun di Kecamatan Rimbo Pengadang yang berjarak ± 30 Km dan tentunya tidak dapat mengakomodir wilayah Kecamatan Topos yang berada dalam kawasan perbukitan.

Tabel 7.1 Jenis Usaha di Kecamatan Topos yang Telah Mengurus Izin Usaha di KPT Tahun 2013
Table 7.1 Business Type in the district which has been Topos Minding Business License in the KPT in 2013

(unit)

Jenis Usaha <i>Kind of Business</i>	Jumlah <i>Total</i>
(1)	(2)
Depot Air Minum	2
Depot Kayu	1
Pangkalan Elpiji	1
Jual Beli Hasil Bumi	2
Toko Bangunan	1
Jasa Pemborong	1
Jumlah/Total	8

Sumber : Kantor Pelayanan Terpadu (KPT) Kabupaten Lebong
Source : Office of Integrated Service of Lebong Regency

Tabel 7.2 Keberadaan Sarana Perdagangan Menurut Jenis di Kecamatan Topos, 2013
Table 7.2 Number of Trade Facility by Kind in Topos District, 2013

(Unit)

Jenis Sarana <i>Kind of Service</i>	Jumlah Sarana <i>Total</i>
(1)	(2)
Pasar Permanen	1
Pasar/Pekan	1
Mini Market	0
Warung/Toko/Kedai	58
Restoran/Rumah Makan	1

Sumber : Dinas Koperasi UKM dan Perindag Kabupaten
 : Lebong
Source Koperasi UKM and Perindag Service of Lebong Regency

BAB VIII

KEUANGAN



<http://lebong.com>

BAB VIII. KEUANGAN

Penerimaan pajak khususnya Pajak Bumi dan Bangunan sebagaimana yang diatur dalam Peraturan Pemerintah Nomor 55 Tahun 2005 tentang Dana Perimbangan, bahwa 64,8 persen dari penerimaan Pajak Bumi dan Bangunan akan kembali ke kabupaten/kota yang bersangkutan. Artinya besar kecilnya penerimaan PBB dari Kabupaten Lebong akan mempengaruhi besar kecilnya dana bagi hasil yang akan dikucurkan ke Kabupaten Lebong.

Selama tahun 2013, Kecamatan Topos memiliki jumlah wajib pajak untuk Pajak Bumi dan Bangunan (PBB) sebanyak 1.257 wajib pajak. Jumlah ini turun dibandingkan tahun-tahun sebelumnya. Penurunan jumlah wajib pajak ini terlihat di Desa Sukanegeri dan Desa Talang Baru II. Umumnya, target penerimaan pajak di Kecamatan Topos turun dibanding tahun 2012. Namun sangat disayangkan realisasi penerimaan pun tidak sepenuhnya mengalami pencapaian target.

Tabel 8.1 Jumlah Wajib Pajak di Kecamatan Topos, 2011-2013
Table Total of Taxpayers in Topos District, 2011-2013

Desa/Kelurahan <i>Village</i>	Wajib Pajak <i>Taxpayers</i>		
	2011	2012	2013
(1)	(2)	(3)	(4)
Kel. Topos	367	367	355
Desa Talang Donok	135	135	135
Desa Talang Donok I	195	195	195
Desa Talang Baru I	198	198	198
Desa Talang Baru II	147	147	109
Desa Suka Negeri	214	214	95
Desa Ajai Siang	68	68	68
Desa Tik Sirong	-	102	102
Jumlah/Total	1 324	1 426	1 257

Sumber : Dinas Pendapatan, Pengelolaan Keuangan dan Aset Daerah Kabupaten Lebong
Source : Revenue, Finance and Asset Management Service of Lebong Regency

Tabel 8.2 Target Pajak Bumi dan Bangunan di Kecamatan Topos, 2011 – 2013
Table 8.2 Target of Land and Building Tax in Topos District, 2011 - 2013

Desa/Kelurahan <i>Village</i>	Target		
	2011	2012	2013
(1)	(2)	(3)	(4)
Kel Topos	3 144 425	3 894 790	3 708 946
Desa Talang Donok	1 037 042	1 275 206	1 259 276
Desa Talang Donok I	866 831	1 020 782	987 820
Desa Talang Baru I	3 049 380	3 573 913	3 487 671
Desa Talang Baru II	2 229 512	2 634 582	1 849 465
Desa Suka Negeri	2 229 465	2 950 329	881 511
Desa Ajai Siang	1 823 666	2 281 772	2 244 352
Desa Tik Sirong	1 243 823	1 384 963	1 369 403
Jumlah/Total	15 624 144	19 016 337	15 788 444

Sumber : Dinas Pendapatan, Pengelolaan Keuangan dan Aset Daerah Kabupaten Lebong
Source : Revenue, Finance and Asset Management Service of Lebong Regency

Tabel 8.3 Realisasi Pajak Bumi dan Bangunan di Kecamatan Topos, 2011 – 2013
Table 8.3 Realization of Land and Building Tax in Topos District, 2011 - 2013

Desa/Kelurahan <i>Village</i>	Realisasi		
	2011	2012	2013
(1)	(2)	(3)	(4)
Kel Topos	1 103 410	1 632 012	898 000
Desa Talang Donok	671 358	753 830	1 250 050
Desa Talang Donok I	598 762	750 000	503 500
Desa Talang Baru I	1 318 901	590 000	1 606 190
Desa Talang Baru II	840 072	906 612	1 677 874
Desa Suka Negeri	939 557	1 207 681	881 511
Desa Ajai Siang	339 151	0	448 007
Desa Tik Sirong	409 953	0	633 543
Jumlah/Total	6 221 164	5 840 135	7 900 688

Sumber : Dinas Pendapatan, Pengelolaan Keuangan dan Aset Daerah Kabupaten Lebong
Source : Revenue, Finance and Asset Management Service of Lebong Regency

“Kecamatan Topos Dalam Angka 2014” merupakan publikasi series tahunan yang menyajikan berbagai fakta statistik hingga keadaan tahun 2013 untuk tingkat kecamatan. Data statistik kecamatan merupakan data resmi yang dihimpun dari berbagai sumber, baik lewat mekanisme sensus, survei, maupun kompilasi produk administrasi. Dengan keserasan informasi tersebut, para perencana, perumus kebijakan, peneliti, dan akademisi dapat menjadikannya sebagai salah satu sumber penting dalam penyediaan data statistik yang faktual, valid dan terpercaya.

DATA

MENCERDASKAN BANGSA



BADAN PUSAT STATISTIK
KABUPATEN LEBONG

Jalan Raya Komplek Perkantoran Jalur Dua – Tubei, Telp (0738) 2200032
website : <http://lebongkab.bps.go.id>;
e-mail : bps1707@bps.go.id, bpslebong@gmail.com