

LABEL SEMENTARA
SENSUS BARANG 2014

Ruang	ID	Lot	Petugas
B2309	121.0593.0574-1	KEC 15	NGF

KEC. PAGERUYUNG, 92

WILDA : 350005




ISSN. 0852 - 0223
3324. A, 9303

**KECAMATAN
PAGERUYUNG**

**DALAM ANGKA
1992**

315.598
Kec.
K.
Biro Pusat Statistik

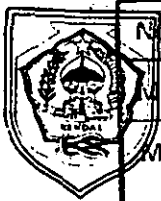
disusun oleh
**MANTRI STATISTIK
PAGERUYUNG**

 **BIRO PUSAT STATISTIK**
Kantor Statistik Kabupaten Kendal
Jln. Raya No. 42 A Telp. (0294) 81461
KENDAL

BIRO PUSAT STATISTIK
KANTOR STATISTIK  KABUPATEN KENDAL

315.198.
kec.
LMD.

PERPS



Nb. PUSTAKA : 10 0595... 0 421
F N : 28472
MILIK : UPT. PERPUSTAKAAN ISSNK 0852T 0223
BPS - JAKARTA 3324. A. 9803

KECAMATAN PAGERUYUNG

DALAM ANGKA

1992

MILIK
UPT. PERPUSTAKAAN &
DOKUMENTASI STATISTIK
BIRO PUSAT STATISTIK

disusun oleh
MANTRI STATISTIK
PAGERUYUNG

BIRO PUSAT STATISTIK

KANTOR STATISTIK



KABUPATEN KENDAL

PEMERINTAH KABUPATEN DATI II KENDAL
KANTOR KECAMATAN PAGERUYUNG

SAMBUTAN CAMAT

Dengan mengucapkan puji syukur kehadirat tuhan yang maha esa, akhirnya " BUKU KECAMATAN PAGERUYUNG DALAM ANGKA 1992 " dapat di terbitkan.


Data yang disajikan dalam buku ini memuat data keadaan alam dan data penduduk dengan ciri-cirinya serta data yang lain dalam bentuk yang sederhana. Namun sangat berguna untuk melihat gambaran potensi yang ada di wilayah kecamatan pageruyung.

Maka dengan disusunnya buku ini oleh mantri statistik kecamatan pageruyung, kami menyambut dengan baik, dengan harapan akan dapat membantu para konsumen data.

Kepada dinas/Instansi/jawatan dalam kecamatan pageruyung, kami harapkan untuk selalu memberikan data yang diperlukan sesuai bidangnya masing-masing agar dipublikasikan, dan ini dapat berkesinambungan dengan penerbitan pada tahun-tahun berikutnya dan lebih sempurna.

Akhirnya kami mengucapkan banyak terima kasih, semoga buku ini bermanfaat yang membutuhkan.

Pageruyung, 25 Juli 1993.



Menyadari akan kemampuan kami, perlu di -
maklumi bahwa di dalam publikasi ini masih ba -
nyak kekurangan dan jauh dari sempurna.
Oleh karena itu kami mengharap saran dan bantu -
an dari semua pihak untuk memperbaiki, meleng -
kapi dan menyempurnakan penyajian publikasi ini
pada tahun yang akan datang.

Akhirnya sekali lagi harapan kami semoga
buku " KECAMATAN PAGERUYUNG DALAM ANGKA 1992 "
ini bermanfaat dan dapat membantu semua pihak
yang memerlukan.

Pageruyung, 25 Juli 1993.

MANTRI STATISTIK
KECAMATAN PAGERUYUNG


KUSANDIYO

NIP: 340.007.951.-

DAFTAR - ISI

Halaman.

1. SAMBUTAN CAKAT PAGERUYUNG	i
2. KATA PENGANTAR	ii
3. DAFTAR ISI	iii
4. PETA KABUPATEN MENDAL	-
5. PETA KECAMATAN PAGERUYUNG	-

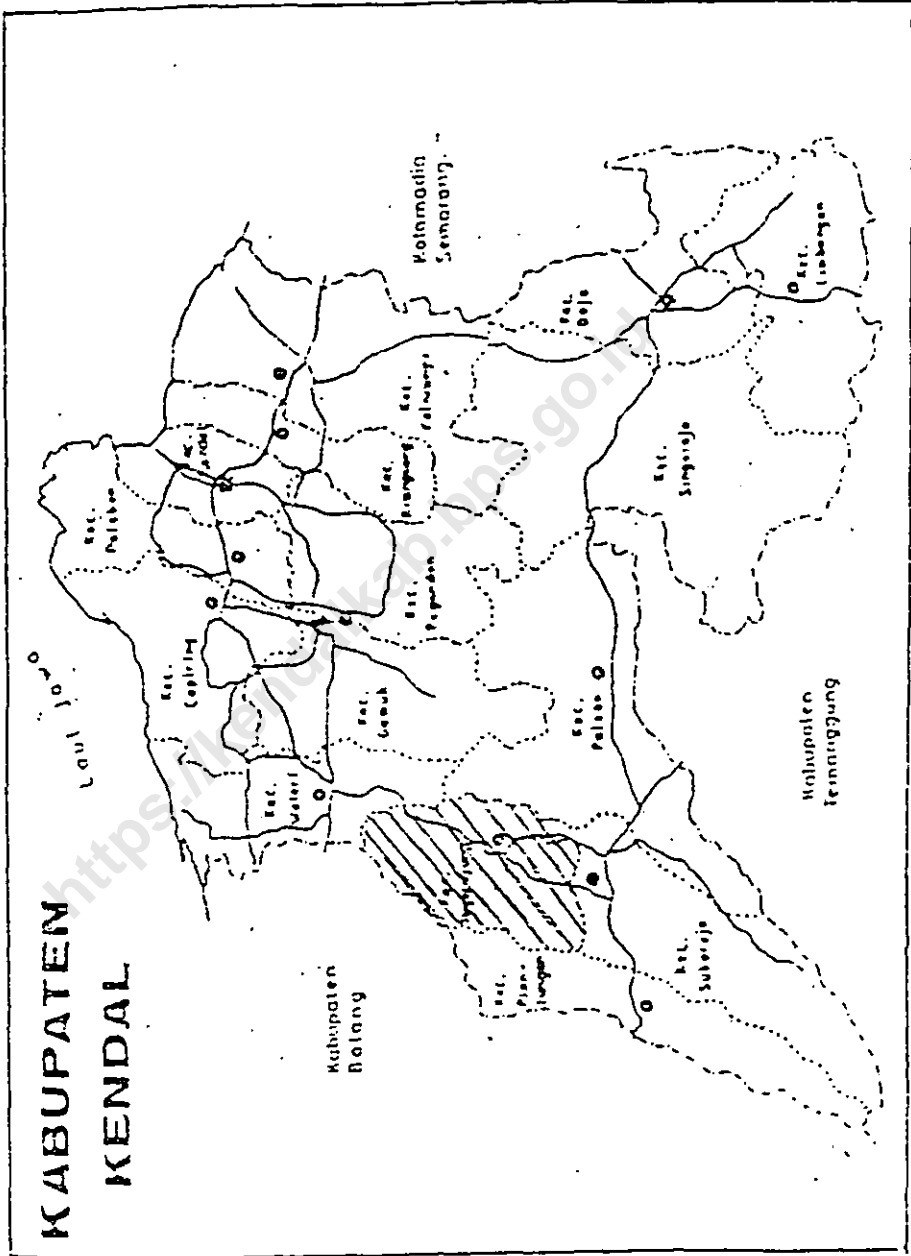
TABEL - TABEL

1.1. Letak Geografis	1
1.2. Luas wilayah Kec. Pageruyung	2
1.3. Banyaknya Curah Hujan	3
1.4. Banyaknya Hari Hujan	4
2.1. Banyaknya Dk, Rk, Rt	5
2.2. Banyaknya Perangkat Desa	6
2.3. Banyaknya Balai desa dan Kabtor desa	7
2.4. Klasifikasi tingkat pengembangan desa	8
2.5. Banyaknya RT dan Tempat tinggal	9
3.1. Kelompok Umur	10
3.2. Jumlah penduduk Sa kec. Pageruyung	11
3.3. Penduduk diperinci per desa	12
3.4. Banyaknya penduduk W N A	13
3.5. Kepadatan penduduk	14
4.1. Banyaknya penduduk menurut lap pekerjaan ...	15
4.2. Banyaknya penduduk menurut pendidikan	16
4.3. Banyaknya Lahir, Mati, Datang, Pergi	17
5.1. Banyaknya sekolah taman kanak-kanak	18

5.2. Banyaknya SD Negeri dan Swasta	19
5.3. Banyaknya sekolah M Ts	20
5.4. Banyaknya sekolah SMPN	21
6.1. Banyaknya penduduk menurut agama	22
6.2. Banyaknya peserta K B	23
6.3. Banyaknya Mobil, Spd motor, Sepeda ..	24
6.4. Banyaknya Rdio dan Televisi	25
6.5. Banyaknya ternak di Pageruyung	26
6.6. Luas Komoditas Perkebunan	27

M I L I K
UPT. PERPUSTAKAAN &
DOKUMENTASI STATISTIK
BIRO PUSAT STATISTIK

KABUPATEN KENDAL



Tabel. 1.1.

LETAK GEOGRAFIS

1. KECAMATAN PAGIRUYUNG TERLETAK DI :
 - a. Wilayah kerja pembantu bupati : Selokaton.
 - b. Kabupaten Dati II . : K e n d a l.
 - c. P r o p i n s i : Jawa - Tengah.
2. BATAS WILAYAH :
 - a. Sebelah utara : Kec. Weluri.
 - b. Sebelah timur : Kec. Patean.
 - c. Sebelah selatan : Kec. Sukorejo.
 - d. Sebelah barat : Kec. Plantungan.
3. JARAK DARI IBU KOTA KEC. PAGIRUYUNG KE BEBERAPA KOTA :
 - a. Kecamatan Plantungan : 12 Km.
 - b. Kecamatan Patean : 10 Km.
 - c. Kecamatan Weluri : 12 Km.
 - d. Pembantu bupati selokaton : 5 Km.
 - e. Kabupaten Kendal : 31 Km.
 - f. Propinsi Jawa - tengah : 57 Km.
4. KETINGGIAN TANAH DARI PERMUKAAN AIR LAUT : 250 - 600 m.
5. TEMPERATUR / SUHU UDARA RATA - RATA : 27 c.

Tabel. 1.2. LUAS WILAYAH DIPERLENGKAPI MENURUT PENGGUNAAN
TANAH DI KABUPATEN PACITUNGGUNG
TAHUN : 1992

NO.	PENGGUNAAN TANAH	LUAS (Ha)
(1)	(2)	(3)
1.	TANAH SAWAH :	
	a. Irigasi teknis	148
	b. Irigasi setengah teknis	123
	c. Irigasi sederhana	1.110
2.	TANAH KERTAS :	
	a. Pekarangan	556
	b. Tegel / ladang	1.702
	c. Padang gembala	14
	d. Tambak / kolam	
	e. Rawa	-
3.	HUTAN NEGARA	193
4.	PERTAMBANGAN NEGARA	1.173
5.	LAIN - LAIN	120
J U M L A H		51.43

Tabel. 1.3. BANYAKNYA CURAH HUJAN DI KEC
TALUN 1989 - 1992
(Dalam Mm)

NO.	B u l a n	1989	1990	1991	1992
1.	Januari	294	890	504	198
2.	Pebruari	892	305	655	123
3.	M a r e t	286	412	157	301
4.	A p r i l	406	409	269	260
5.	H e i	417	311	120	220
6.	J u n i	247	241	17	145
7.	J u l i	213	209	-	76
8.	Agustus	129	119	12	144
9.	September	25	40	-	112
10.	Oktober	486	12	-	206
11.	November	410	211	142	212
12.	Desember	379	604	261	219
J U M L A H		4.184	3.763	2.137	2.216

Sumber data : Dinas Pengairan Kec. Pageruyung.

Tabel. 1.4. BANYAKNYA HARI HUJAN DI KECAMATAN
PAGERUYUNG TAHUN 1989 - 1992

NO.	B u l a n	1989	1990	1991	1992
(1)	(2)	(3)	(4)	(5)	(6)
1.	Januari	14	23	22	15
2.	Pebruari	18	23	22	14
3.	M a r e t	18	23	6	17
4.	A p r i l	13	15	18	19
5.	M e i	14	3	2	15
6.	J u n i	10	15	2	10
7.	J u l i	7	4	-	4
8.	Agustus	6	5	1	8
9.	September	4	8	-	9
10.	Oktober	12	10	-	14
11.	Nopember	18	18	14	14
12.	Desember	20	13	16	11
J U N L A H		154	157	107	150
Rata - rata		12,83	13,08	8,97	12,50

Sumber data : Dinas pengairan Kec. Pageruyung.

BANYAKNYA DUKUH, R K DAN R T
TAMUN 1992

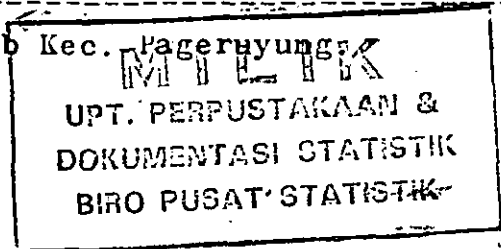
NO.	D E S A	Dukuh	R k	R t
(1)	(2)	(3)	(4)	(5)
1.	Gondoharum	5	3	16
2.	Getas blawong	5	3	12
3.	Parakan sebaran	5	4	17
4.	P e t u n g	3	5	9
5.	K r i k i l	6	5	15
6.	Pucakwangi	5	5	20
7.	Pageruyung	6	6	18
8.	Tambahrejo	5	5	15
9.	Gebangan	4	3	14
10.	Surokonto wetan	5	5	17
11.	Bangunsari	7	7	27
12.	Kebon gembong	7	7	22
13.	Surokonto kulon	4	6	12
14.	Pagergunung	3	3	10
J U M L A H		70	67	224

Sumber data : Monografi.

Tabel. 2.2 BANYAKNYA PERANGKAT DESA
TAMUN 1992

NO. !	D E S A !	Ka	Sk	Kr	Kr	Kr	Kr	Kr	Ka	Pn
		Ds	Ds	Pn	Ku	Um	P'b	Ks	Du	Kr
(1)	(2)	(3)	(4)	(5)	(6)	(7)	(8)	(9)	(10)	(11)
1.	Gondoharum	1	1	1	1	1	1	1	3	2
2.	Getas blawong	1	1	1	1	1	1	1	2	1
3.	Parakan sebaran	1	1	1	1	1	1	1	4	2
4.	P e t u n g	1	1	1	1	1	1	1	1	1
5.	K r i k i l	1	1	1	1	1	1	1	2	1
6.	Pucakwangi	1	1	1	1	1	1	1	2	1
7.	Pageruyung	1	1	1	1	1	1	1	3	1
8.	Tambahrejo	1	1	1	1	1	1	1	3	4
9.	Gebangan	1	1	1	1	1	1	1	2	1
10.	Surokonto wetan	1	1	1	1	1	1	1	4	1
11.	Bangunsari	1	1	1	1	1	1	1	7	5
12.	Kebon gembong	1	1	1	1	1	1	1	1	5
13.	Surokonto kulon	1	1	1	1	1	1	1	4	1
14.	Pagergunung	1	1	1	1	1	1	1	1	1
J U M L A H		14	14	14	14	14	14	14	39	27

Sumber data : Kaur Pemb



Tabel. 2.3. BANYAKNYA BALAI DESA DAN KANTOR DESA
TAHUN : 1992

=====			
NO.	D E S A	Balai desa	Kantor Desa
(1)	(2)	(3)	(4)
1.	Gondoharum	1	1
2.	Getas blawong	1	1
3.	Parakan sebaran	1	1
4.	P e t u n g	1	1
5.	K r i k i l	1	1
6.	Pucakwangi	1	1
7.	Pageruyung	1	1
8.	Tambahrejo	1	1
9.	Gebangan	1	1
10.	Surokonto wetan	1	1
11.	Bangunsari	1	1
12.	Kebon gembong	1	1
13.	Surokonto kulon	1	1
14.	Pagergunung	1	1
J U M L A H		14	14
=====			

Sumber data : Monografi.

Tabel. 2.4 KLASIFIKASI TINGKAT PENGEMBANGAN DESA
TAHUN : 1992

=====				
NO. ! D E S A ! Swadaya ! Swakarya !Swasembd				
(1)	(2)	(3)	(4)	(5)
1.	Gondoharum	-	-	1
2.	Getas blawong	-	-	1
3.	Parakan sebaran	-	-	1
4.	P e t u n g	-	-	1
5.	K r i k i l	-	-	1
6.	Pucakwangi	-	-	1
7.	Pageruyung	-	-	1
8.	Tambahrejo	-	-	1
9.	Gebangan	-	-	1
10.	Surokonto wetan	-	-	1
11.	Bangunsari	-	-	1
12.	Kebon gembong	-	-	1
13.	Surokonto kulon	-	-	1
14.	Pagergunung	-	-	1
J U M L A H				14
=====				

Sumber data : Kaur Bandes Kec. Pageruyung.

Tabel. 2.5 BANYAKNYA KK DAN BANGUNAN RT
TAHUN : 1992

=====			
NO. ! D E S A ! Kepala Keluarga ! Tempat Tinggal			
(1)	(2)	(3)	(4)
1.	Gondoharum	446	413
2.	Getas blawong	364	349
3.	Parakan sebaran	464	426
4.	P e t u n g	256	242
5.	K r i k i l	497	376
6.	Pucakwangi	612	450
7.	Pageruyung	620	533
8.	Tambahrejo	556	459
9.	Gebangan	400	435
10.	Surokonto wetan	372	348
11.	Bangunsari	989	902
12.	Kebon gembong	614	557
13.	Surokonto kulon	343	319
14.	Pagergunung	313	284
J U M L A H		6346	6092
=====			

Sumber data : Monografi.

**PENDUDUK MENURUT KELOMPOK UMUR DAN
 JENIS KELAMIN DI KEC. PAGERUYUNG
 TAHUN : 1992**

NO.	Kelompok Umur	Laki-Laki	Perempuan	JUMLAH
(1)	(2)	(3)	(4)	(5)
1.	0 - 4	1230	1281	2511
2.	5 - 9	1340	1393	2733
3.	10 - 14	1262	1313	2575
4.	15 - 19	1597	1684	2281
5.	20 - 24	1780	1885	3665
6.	25 - 29	1867	1960	3827
7.	30 - 39	2095	2218	4313
8.	40 - 49	1165	1362	2527
9.	50 - 59	1198	1182	2380
10.	60+	1053	1022	1075
J U M L A H		14587	15300	29887

Sumber data : Monografi.

Tabel. 3.2

JUMLAH PENDUDUK SE KECAMATAN
PAGERUYUNG TALUN 1992

NO.	D E S A	Laki-Laki	Perempuan	Jumlah
(1)	(2)	(3)	(4)	(5)
1.	Gondoharum	981	985	1966
2.	Getas blawong	829	918	1747
3.	Parakan sebaran	1015	1028	2043
4.	P e t u n g	582	541	1123
5.	K r i k i l	937	1095	2032
6.	Pucakwangi	1294	1271	2565
7.	Pageruyung	1259	1300	2559
8.	Tambahrejo	1121	1201	2322
9.	Gebangan	946	949	1895
10.	Surokonto wetan	918	983	1901
11.	Bangunsari	1970	1983	3953
12.	Kebon gembong	1325	1521	2846
13.	Surokonto kulon	719	843	1562
14.	Pagergunung	691	682	1373
J U M L A H		14587	15300	29887

Sumber data : Monografi.

Tabel. 3.3 JUMLAH PENDUDUK DI KEC. PAGERUYUNG

MULAI TAHUN 1990 -- 1992

NO.!	D E S A !	1990 !	1991 !	1992
(1)	(2)	(3)	(4)	(5)
1.	Gondoharum	1893	1936	1966
2.	Getas blawong	1726	1741	1747
3.	Parakan sebaran	2021	2029	2043
4.	P e t u n g	1100	1117	1123
5.	K r i k i l	2044	2058	2032
6.	Pucakwangi	2470	2514	2565
7.	Pageruyung	2527	2545	2559
8.	Tambahrejo	2287	2290	2322
9.	Gebangan	1888	1891	1895
10.	Surokonto wetan	1874	1883	1901
11.	Bangunsari	3925	3951	3953
12.	Kebon gembong	2820	2819	2846
13.	Surokonto kulon	1584	1556	1562
14.	Pagergunung	1364	1367	1373
J U M L A H		29523	29697	29887

Sumber data : Monografi.

Tabel. 3.4 BANYAKNYA PENDUDUK W N A DEWASA
DAN ANAK - ANAK 1992

NO.	D E S A	Warga negara Asn		JUMLAH
		Dewasa	Anak	
(1)	(2)	(3)	(4)	(5)
1.	Gondoharum	-	-	-
2.	Getas blawong	-	-	-
3.	Parakan sebaran	-	-	-
4.	P e t u n g	-	-	-
5.	K r i k i l	-	-	-
6.	Pucakwangi	-	-	-
7.	Pageruyung	-	-	-
8.	Tambahrejo	1	-	1
9.	Gebangan	-	-	-
10.	Surokonto wetan	-	-	-
11.	Bangunsari	1	-	1
12.	Kebon gembong	-	-	-
13.	Surokonto kulon	-	-	-
14.	Pagergunung	-	-	-
J U M L A H		2	-	2

Sumber data : Monografi.

Table. 35. KEPADATAN PENDUDUK DI PERINCI
PER DESA 1992

NO.	D E S A	Penduduk (Orang)	Luas (Km)	Kepadatan (Org/Km)
(1)	(2)	(3)	(4)	(5)
1.	Gondoharum	1966	2,17	906
2.	Getas blawong	1747	1,89	924
3.	Parakan sebaran	2043	2,21	924
4.	P e t u n g	1123	1,46	769
5.	K r i k i l	2032	2,27	895
6.	Pucakwangi	2565	1,90	1350
7.	Pageruyung	2559	2,08	1230
8.	Tambahrejo	2322	3,05	761
9.	Gebangan	1895	4,69	404
10.	Surokonto wetan	1901	6,46	294
11.	Bangunsari	3953	7,41	533
12.	Kebon gembong	2846	5,19	548
13.	Surokonto kulon	1562	4,35	359
14.	Pagergunung	1373	6,30	218
J U M L A H		29887	51,43	587

Sumber data : Monografi,

Tabel. 4.1 BANYAKNYA PENDUDUK MENURUT LAPANGAN PEKERJAAN (Bagi Umur 10 Keatas).
TAHUN : 1992

NO.	LAPANGAN PEKERJAAN	JUMLAH
(1)	(2)	(3)
1.	Petani sendiri	5.615
2.	Buruh tani	6.103
3.	Pengusaha	27
4.	Buruh Industri	99
5.	Pedagang	470
6.	Buruh bangunan	295
7.	Pegawai Negri / Sipil	440
8.	Pensiunan	207
9.	Lain - lain	-
J U M L A H		13.256

Sumber Data : Monografi.

Tabel. 4.2 BANYAKNYA PENDUDUK DIPERINCI
MENURUT USIA 15 TH KEATAS
TAHUN 1992

! NO. !	PENDIDIKAN	! J U M L A H !
(1)	(2)	(3)
1.	Tamat Perguruan Tinggi	62
2.	Tamat S M T A	616
3.	Tamat S M T P	1.532
4.	Tamat S D	8.247
5.	tidak Tamat S D	4.247
6.	Belum Sekolah	2.002
7.	Tidak Sekolah	503

Sumber data : Monografi.

M I L I K
UPT. PERPUSTAKAAN &
DOKUMENTASI STATISTIK
BIRO PUSAT STATISTIK

Tabel. 4.3

BANYAKNYA LAHIR, MATI, DATANG
DAN PERGI SELAMA TAHUN 1992

NO.	D E S A	Lahir	Mati	Datang	Pergi
(1)	(2)	(3)	(4)	(5)	(6)
1.	Gondoharum	34	10	2	4
2.	Getas blawong	35	10	1	7
3.	Parakan sebaran	32	13	4	4
4.	P e t u n g	21	6	3	3
5.	K r i k i l	27	11	3	3
6.	Pucakwangi	41	10	2	-
7.	Pageruyung	32	13	2	9
8.	Tambahrejo	26	9	3	15
9.	Gebangan	27	6	-	12
10.	Surokonto wetan	26	5	1	10
11.	Bangunsari	30	12	5	6
12.	Kebon gembong	49	11	9	21
13.	Surokonto kulon	16	8	2	9
14.	Pagergunung	30	9	2	22
J U M L A H		426	133	39	131

Sumber data : Monografi.

Tabel. 5.1 BANYAKNYA SEKOLAH TAMAN
KANAK - KANAK TAHUN 94

NO.	D E S A	Sekolah	Murid	Guru
(1)	(2)	(3)	(4)	(5)
1.	Gondoharum	1	49	2
2.	Getas blawong	1	35	2
3.	Parakan sebaran	-	-	-
4.	P e t u n g	1	31	1
5.	K r i k i l	-	-	-
6.	Pucakwangi	1	36	1
7.	Pageruyung	1	40	2
8.	Tambahrejo	1	47	3
9.	Gebangan	-	-	-
10.	Surokonto wetan	-	-	-
11.	Bangunsari	2	43	4
12.	Kebon gembong	-	-	-
13.	Surokonto kulon	-	-	-
14.	Pageigunung	1	24	1
J U M L A H		9	305	16

Sumber data : Depdikbud.

Tabel. 392

BANYAKNYA SD NEGERI/INPRES,
MURID DAN GURU TAHUN 1992

NO.	D E S A	Sekolah	Murid	Guru
(1)	(2)	(3)	(4)	(5)
1.	Gondoharum	2	349	10
2.	Getas blawong	2	201	14
3.	Parakan sebaran	2	172	10
4.	P e t u n g	1	176	6
5.	K r i k i l	2	354	15
6.	Pucakwangi	2	272	15
7.	Pageruyung	3	422	24
8.	Tambahrejo	3	274	21
9.	Gebangan	2	300	11
10.	Surokonto wetan	2	246	17
11.	Bangunsari	4	515	23
12.	Kebon gembong	4	487	20
13.	Surokonto kulon	3	233	16
14.	Pageigunung	2	288	12
J U M L A H		34	4289	214

Sumber data : Depdikbud.

Tabel. 5.3

BANYARNA SEKOLAH M.TS

TAHUN 1992

NO.	D E S A	Sekolah	Murid	Guru
(1)	(2)	(3)	(4)	(5)
1.	Gondoharum	-	-	-
2.	Getas blawong	-	-	-
3.	Parakan sebaran	-	-	-
4.	P e t u n g	-	-	-
5.	K r i k i l	-	-	-
6.	Pucakwangi	1	414	12
7.	Pageruyung	-	-	-
8.	Tambahrejo	-	-	-
9.	Gebangan	-	-	-
10.	Surokonto wetan	-	-	-
11.	Bangunsari	-	-	-
12.	Kebon gembong	-	-	-
13.	Surokonto kulon	-	-	-
14.	Pagei gunung	-	-	-
J U M L A H		1	414	12

Sumber data : Sekolah M.Ts.

Tabel. 5.4 BANYAKNYA SEKOLAH S. M. P
NEGERI TAHUN : 1992

NO.	D E S A	Sekolah	Murid	Guru
(1)	(2)	(3)	(4)	(5)
1.	Gondoharum	-	-	-
2.	Getas blawong	-	-	-
3.	Parakan sebaran	-	-	-
4.	P e t u n g	-	-	-
5.	K r i k i l	-	-	-
6.	Pucakwangi	-	-	-
7.	Pageruyung	1	93	8
8.	Tambahrejo	1	561	28
9.	Gebangan	-	-	-
10.	Surokonto wetan	-	-	-
11.	Bangunsari	-	-	-
12.	Kebon gembong	-	-	-
13.	Surokonto kulon	-	-	-
14.	Pagei gunung	-	-	-
J U M L A H		2	654	36

Sumber data : Monografi.

MILIK
UPT. PERPUSTAKAAN &
DOKUMENTASI STATISTIK
BIRO PUSAT STATISTIK

Tabel. 6.1

PENDUDUK MENURUT AGAMA
YANG DI ANUT TAHUN 94

NO.	D E S A	!Islam!	Katik!	Kris!	Min !	Bud
(1)	(2)	(3)	(4)	(5)	(6)	(7)
1.	Gondoharum	1966	-	-	-	-
2.	Getas blawong	1747	-	-	-	-
3.	Parakan sebaran	2043	-	-	-	-
4.	P e t u n g	1123	-	-	-	-
5.	K r i k i l	1939	17	-	76	-
6.	Pucakwangi	2561	4	-	-	-
7.	Pageruyung	2514	45	-	-	-
8.	Tambahrejo	2269	39	14	-	-
9.	Gebangan	1865	28	2	-	-
10.	Surokonto wetan	1672	228	1	-	-
11.	Bangunsari	3941	12	-	-	-
12.	Kebon gembong	2846	-	-	-	-
13.	Surokonto kulon	1560	2	-	-	-
14.	Pageingunung	1351	12	3	7	7
J U M L A H		29397	387	20	76	7

Sumber data : Monograri.

NO.	D E S A	KONTRASEPSI						
		pus	rud	mop	mw	imp	stk	pil
(1)	(2)	(3)	(4)	(5)	(6)	(7)	(8)	(9)
1.	Gondoharum	337	106	1	2	105	15	21
2.	Getas blawong	266	38	-	4	38	27	168
3.	Parakan sebaran	327	87	87	2	26	49	48
4.	P e t u n g	192	57	-	14	23	32	52
5.	K r i k i l	364	70	3	14	85	38	75
6.	Pucakwangi	373	66	2	2	10	96	139
7.	Pageruyung	392	119	13	13	26	68	79
8.	Tambahrejo	389	126	24	35	5	65	48
9.	Gebangan	293	20	6	14	4	45	112
10.	Surokonto wetan	294	85	-	7	6	52	83
11.	Bangunsari	667	196	2	5	43	83	190
12.	Kebon gembong	474	122	12	10	12	93	86
13.	Surokonto kulon	258	89	-	3	8	20	74
14.	Pagergunung	217	46	-	3	11	43	52
J U M L A H		4843	1227	63	128	402	726	1167

Sumber data : K.B.

Tabel 6.3

BANYAKNYA, MOBIL, SEPEDA
MOTOR DAN SEPESES 1992

NO.	D E S A	Mbl Pbd	Mbl Dns	Truk	Col	Spd Mtr	Spd
(1)	(2)	(3)	(4)	(5)	(6)	(7)	(8)
1.	Gondoharum	-	-	-	-	9	10
2.	Getas blawong	-	-	-	-	11	12
3.	Parakan sebaran	-	-	-	-	16	12
4.	P e t u n g	-	-	-	-	15	18
5.	r i k i l	-	-	-	3	13	24
6.	Pakwangi	1	1	2	14	53	27
7.	Pageruyung	2	1	2	5	28	9
8.	Tambahrejo	2	-	3	4	19	13
9.	Gebangan	-	-	-	3	11	8
10.	Surokonto wetan	-	-	-	-	7	17
11.	Bangunsari	-	-	-	-	23	34
12.	Kebon gembong	-	-	1	-	18	28
13.	Surokonto kulon	-	-	2	2	16	12
14.	Pagergunung	-	-	3	3	16	12
J U M L A H		5	2	13	34	255	236

Sumber data : Monografi.

Tabel. 6.4

BANYAKNYA RADIO DAN T.V.

TAHUN : 1992

NO.	D E S A	R a d i o	Televisi
(1)	(2)	(3)	(4)
1.	Gondoharum	10	16
2.	Getas blawong	13	8
3.	Parakan sebaran	32	23
4.	P e t u n g	27	14
5.	K r i k i l	46	31
6.	Pucakwangi	53	41
7.	Pageruyung	31	64
8.	Tambahrejo	71	66
9.	Gebangan	61	38
10.	Surokonto wetan	24	27
11.	Bangunsari	80	35
12.	Kebon gembong	80	33
13.	Surokonto kulon	211	11
14.	Pagergunung	40	18
J U M L A H		775	435

Sumber data : Monograri.

Tabel. 6.5

BANYAKNYA TERNAK DAN UNGGAS

TAHUN : 1992

NO.	D E S A	!Sp! prn	!Sp (4)	!kb! (5)	!Knb! (6)	!Ay! kp	!Ay! ks	!It! (9)	!Itk MI	(10)
(1)	(2)	(3)	(4)	(5)	(6)	(7)	(8)	(9)	(10)	(10)
1.	Gondoharum	-	87	91	903	1300	-	21	-	-
2.	Getas blawong	-	71	3	149	1264	-	57	-	-
3.	Parakan sebaran	-	130	-	270	1620	-	76	-	-
4.	P e t u n g	-	279	-	180	1347	-	21	133	-
5.	K r i k i l	-	201	-	580	3575	-	-	52	-
6.	Pucakwangi	-	142	-	141	1845	-	61	-	-
7.	Pageruyung	-	133	-	115	1564	7531	-	6	-
8.	Tambahrejo	-	247	-	327	4380	-	187	-	-
9.	Gebangan	-	92	-	293	3500	-	41	-	-
10.	Surokonto wetan	-	207	10	274	625	-	26	-	-
11.	Bangunsari	-	372	-	583	1750	-	-	-	-
12.	Kebon gembong	-	255	19	793	1501	-	28	141	-
13.	Surokonto kulon	-	215	-	946	873	-	-	75	-
14.	Pagergunung	3	24	8	318	486	-	-	150	-
J U M L A H			3.245	131	5371	25730	-	946	557	

Sumber data : Monografi.

NO.	D E S A	!Kip	!enkn	!Kopi	!Mlj	!Kpk
(1)	(2)	(3)	(4)	(5)	(6)	(7)
1.	Gondoharum	8,7	13	7	6	1
2.	Getas blawong	12	5	6	4	2
3.	Parakan sebaran	11	160	130	76	25
4.	P e t u n g	1	2	3	2	1
5.	K r i k i l	4	14	2	2	5
6.	Pucakwangi	75	86	40	15	25
7.	Pageruyung	75	155	85	20	25
8.	Tambahrejo	2	944	11	5	6
9.	Gebangar	8	4	3	2	240
10.	Surokonto wetan	5	225	180	50	85
11.	Bangunsari	51	100	135	85	5
12.	Kebon gembong	110	190	235	16	30
13.	Surokonto kulon	7	105	127	30	1
14.	Pagergu.ung	1	2	5	4	34
J U M L A H		3707	2005	469	317	485

Sumber data : Disoun.