

Kecamatan **BATURAJA BARAT** **DALAM ANGKA**

2019



**Kecamatan
BATURAJA BARAT
DALAM ANGKA**

2019



BADAN PUSAT STATISTIK
KABUPATEN OGAN KOMERING ULU

KECAMATAN BATURAJA BARAT DALAM ANGKA 2019

No. Publikasi: 16010.1711

Katalog: 1102001.1601140

Ukuran Buku: 14,8 cm x 21 cm

Jumlah Halaman: xii + 76 halaman

Naskah:

Badan Pusat Statistik Kabupaten Ogan Komering Ulu

Gambar Kover oleh:

Badan Pusat Statistik Kabupaten Ogan Komering Ulu

Diterbitkan oleh:

© BPS Kabupaten Ogan Komering Ulu

Dicetak oleh:

CV. Laska Jaya

Dilarang mengumumkan, mendistribusikan, mengomunikasikan, dan/atau menggandakan sebagian atau seluruh isi buku ini untuk tujuan komersial tanpa izin tertulis dari Badan Pusat Statistik

KATA SAMBUTAN

Dalam rangka pelaksanaan otonomi daerah yang lebih tepat guna dan sasaran pada tingkat kecamatan (*district level*), maka dukungan data statistik yang *up to date*, handal dan terpercaya mutlak diperlukan. Untuk itu, pengembangan statistik dalam arti yang seluas-luasnya patut mendapat apresiasi dan dukungan semua pihak.

Publikasi Kecamatan Baturaja Barat Dalam Angka 2019 ini, diharapkan mampu memenuhi kebutuhan konsumen data mengenai potret kecamatan ini selama tahun 2018. Penghargaan dan ucapan terima kasih patut diberikan kepada Koordinator Statistik Kecamatan Baturaja Barat yang telah berusaha maksimal guna terwujudnya publikasi ini. Dengan harapan, kiranya senantiasa berupaya meningkatkan cakupan dan kualitas isi publikasi ini dari waktu ke waktu.

Demikian, semoga publikasi ini bermanfaat bagi kita semua.

Baturaja, September 2019
Kepala Badan Pusat Statistik
Kabupaten Ogan Komering ulu,



Ir. Budiriyanto
NIP. 19680804 199403 1 003

KATA PENGANTAR

Menyadari pentingnya data statistik bagi evaluasi dan perencanaan pembangunan suatu daerah, maka kami dengan segala keterbatasan yang ada berusaha menyajikan publikasi Kecamatan Baturaja Barat Dalam Angka 2019 ini. Publikasi ini berisi berbagai data, seperti Geografis, Pemerintahan, Pendudukan & Tenaga Kerja, Sosial, Pertanian, Perindustrian & Energi, Perdagangan, Transportasi, Komunikasi & Pariwisata, serta Keuangan.

Ucapan terima kasih kami sampaikan kepada semua pihak yang telah membantu dalam penyusunan publikasi ini. Tentu saja, tak ada gading yang tak retak, masih banyak salah dan kurang pada publikasi ini, untuk itu segala kritik dan saran yang konstruktif guna penyempurnaan publikasi ini di masa mendatang akan kami terima dengan segala senang hati.

Baturaja , September 2019

Penyusun,

Mitra Larasaty Adami, S.ST

DAFTAR ISI

	Halaman
Halaman Sampul.....	i
Halaman Katalog.....	ii
Kata Sambutan.....	iii
Kata Pengantar.....	iv
Daftar Isi.....	v
Daftar Tabel.....	vi
Daftar Gambar.....	x
Penjelasan Umum.....	xi
Bab I GEOGRAFIS.....	1
Bab II PEMERINTAHAN.....	8
Bab III PENDUDUK.....	12
Bab IV SOSIAL.....	19
Bab V PERTANIAN.....	44
Bab VI PERINDUSTRIAN & ENERGI.....	57
Bab VII PERDAGANGAN.....	62
Bab VIII TRANSPORTASI, KOMUNIKASI & PARIWISATA.....	68
Bab IX KEUANGAN.....	73

DAFTAR TABEL

	Halaman
BAB I : GEOGRAFIS	
Tabel 1.1. Letak Daerah dan Persentase terhadap Luas Kecamatan, 2018.....	4
Tabel 1.1 Letak Geografis dan Ketinggian masing-masing Desa/Kelurahan dari Permukaan Laut (dalam meter) di Kecamatan Baturaja Barat, 2018	5
Tabel 1.2 Nama Kepala Desa/Lurah dan Alamat Kantor masing-masing Desa/Kelurahan di Kecamatan Baturaja Barat,2018	6
Tabel 1.3 Jarak Kantor Kepala Desa/Lurah ke Kantor Camat dan Luas Wilayah masing-masing desa di Kecamatan Baturaja Barat, 2018.....	7
BAB II : PEMERINTAHAN	
Tabel 2.1 Status Desa/Kelurahan di Kecamatan Baturaja Barat tahun 2018	9
Tabel 2.2 Jumlah Dusun, Rukun Tetangga, Perangkat Desa/Kelurahan dan Anggota Linmas dalam Kecamatan Baturaja Barat, 2018	10
Tabel 2.3 Jumlah Anggota Bintara Pembina Keamanan dan Ketertiban Masyarakat (Babinkantibmas) dan Bintara Pembina Desa (Babinsa) yang bertugas di Kecamatan Baturaja Barat, 2018	11
BAB III : PENDUDUK	
Tabel 3.1. Jumlah Penduduk menurut Jenis Kelamin dan Desa/Kelurahan di Kecamatan Baturaja Barat, 2018.....	16
Tabel 3.2 Kepadatan Penduduk menurut Desa/Kelurahan di Kecamatan Baturaja Barat, 2018	17
Tabel 3.3 Jumlah Penduduk dan Rumah Tangga menurut Desa/Kelurahan di Kecamatan Baturaja Barat, 2018.....	18
BAB IV : SOSIAL	
Tabel 4.1 Jumlah Sekolah Dasar/ Madrasah Ibtidaiyah dan Sekolah Menengah Pertama/ Madrasah Tsanawiyah menurut Desa/Kelurahan di Kecamatan Baturaja Barat, 2018.....	25
Tabel 4.2 Jumlah Sekolah Menengah Atas/ Madrasah Awaliyah dan Sekolah Menengah Kejuruan menurut Desa/Kelurahan di Kecamatan Baturaja Barat, 2018	26
Tabel 4.3 Jumlah Murid Sekolah Dasar Negeri dan Swasta menurut Desa/Kelurahan di Kecamatan Baturaja Barat, 2018	27
Tabel 4.4 Jumlah Guru Sekolah Dasar Negeri dan Swasta menurut Desa/Kelurahan di Kecamatan Baturaja Barat, 2018	28

Tabel 4.5	Jumlah Murid Sekolah Menengah Pertama (SMP) dan Sekolah Menengah Atas (SMA) Negeri dan Swasta menurut Desa/kelurahan di Kecamatan Baturaja Barat, 2018	29
Tabel 4.6	Jumlah Guru Sekolah Menengah Pertama (SMP) dan Sekolah Menengah Atas (SMA) Negeri dan Swasta menurut Desa/kelurahan di Kecamatan Baturaja Barat, 2018.....	30
Tabel 4.7	Jumlah Murid Madrasah Ibtidaiyah Negeri dan Swasta menurut Desa/kelurahan di Kecamatan Baturaja Barat, 2018.....	31
Tabel 4.8	Banyaknya Guru Madrasah Ibtidaiyah Negeri dan Swasta menurut Desa/kelurahan di Kecamatan Baturaja Barat, 2018.....	32
Tabel 4.9	Jumlah Murid Madrasah Tsanawiyah (MTs) dan Madrasah Aliyah (MA) Negeri dan Swasta menurut Desa/kelurahan di Kecamatan Baturaja Barat, 2018.....	33
Tabel 4.10	Banyaknya Guru Madrasah Tsanawiyah (MTs) dan Madrasah Aliyah (MA) Negeri dan Swasta menurut Desa/kelurahan di Kecamatan Baturaja Barat, 2018.....	34
Tabel 4.11	Jumlah Desa/Kelurahan Yang Memiliki Sarana Kesehatan Menurut Kelurahan/Desa, 2016-2018.....	35
Tabel 4.12	Jumlah Tenaga Kesehatan Menurut Desa/kelurahan di Kecamatan Baturaja Barat 2018	38
Tabel 4.13	Jumlah Rumah Sakit Umum, Rumah Sakit Khusus, dan Puskesmas Menurut Desa/kelurahan di Kecamatan Baturaja Barat, 2018.....	39
Tabel 4.14	Tabel 4.14 Jumlah Penduduk Menurut Kelurahan/Desa dan Agama yang Dianut, 2018.....	41
Tabel 4.15	Jumlah Rumah Ibadah menurut Desa/kelurahan di Kecamatan Baturaja Barat, 2018....	42
Tabel 4.16	Jumlah Kelompok Karang Taruna dan Anggotanya menurut Desa/kelurahan di Kecamatan Baturaja Barat, 2018.....	43
BAB V : PERTANIAN		
Tabel 5.1	Produksi Tanaman Sayuran dan Buah-Buahan Semusim Menurut Jenis Tanaman (ton), 2015-2018.....	47
Tabel 5.2	Produksi Tanaman Biofarmaka Menurut Jenis Tanaman (kg), 2015-2018	48
Tabel 5.3	Produksi Tanaman Hias Menurut Kelurahan/Desa dan Jenis Tanaman (tangkai), 2017-2018.....	49
Tabel 5.4	Produksi Buah-Buahan dan Sayuran Tahunan Menurut Kelurahan/Desa dan Jenis Tanaman (ton), 2017-2018.....	50
Tabel 5.5	Produksi Tanaman Perkebunan Menurut Jenis Tanaman (ton), 2015-2018.....	51

Tabel 5.15.	Luas Tanah Sawah yang Diusahakan Menurut Jenis Pengairan di Kecamatan Baturaja Barat Tahun 2018 (Dalam Ha).....	52
Tabel 5.16	Luas Tanam (ha), Luas Panen (ha) dan Produksi (ton) Padi Sawah Dan Padi Ladang di Kecamatan Baturaja Barat Tahun 2018	53
Tabel 5.17	Luas Panen dan Produksi Palawija Serta Rata-rata Produksi per Ha di Kecamatan Baturaja Barat Tahun 2018.....	54
Tabel 5.18	Jumlah Ternak Sapi, Kerbau, Kambing, dan Domba di setiap Desa/Kelurahan Dalam Kecamatan Baturaja Barat Tahun 2018	55
Tabel 5.18	Jumlah Ternak Unggas di setiap Desa/Kelurahan Dalam Kecamatan Baturaja Barat Tahun 2018	56
BAB VI : PERINDUSTRIAN DAN ENERGI		
Tabel 6.1	Jumlah Industri Kecil dan Rumah Tangga menurut Desa/kelurahan di Kecamatan Baturaja Barat, 2018	58
Tabel 6.2	Jumlah Rumah Tangga Pengguna Listrik PLN dan Non PLN menurut Desa/kelurahan di Kecamatan Baturaja Barat, 2018	59
Tabel 6.3	Jumlah Usaha Reparasi Kendaraan Bermotor menurut Desa/kelurahan di Kecamatan Baturaja Barat, 2018	60
Tabel 6.4	Jumlah Salon Kecantikan, Tukang Cukur, Tukang Jahit dan Tukang Photo menurut Desa/kelurahan di Kecamatan Baturaja Barat, 2018	61
BAB VII : PERDAGANGAN		
Tabel 7.1	Jumlah Pasar Menurut Desa/Kelurahan Menurut Desa/Kelurahan di Kecamatan Baturaja Barat, 2015-2018	63
Tabel 7.2	Jumlah Pasar Permanen, Semi Permanen dan Lainnya Menurut Desa/Kelurahan Menurut Desa/Kelurahan di Kecamatan Baturaja Barat, 2018.....	64
Tabel 7.3	Jumlah Warung Kelontong (Manisan) dan Minimarket menurut Desa/kelurahan di Kecamatan Baturaja Barat, 2018.....	65
Tabel 7.4	Jumlah Bank, KUD, dan Koperasi non KUD menurut Desa/kelurahan di Kecamatan Baturaja Barat, 2018	66
Tabel 7.5	Jumlah Rumah Makan dan Warung Makan (Kedai) menurut Desa/kelurahan di Kecamatan Baturaja Barat, 2018	67
BAB VIII : TRANSPORTASI, KOMUNIKASI DAN PARIWISATA		
Tabel 8.1	Jenis Prasarana Transportasi dan Ketersediaan Angkutan Umum menurut Desa/kelurahan di Kecamatan Baturaja Barat, 2018	69

Tabel 8.2	Keberadaan Base Transceiver Station (BTS) menurut Desa/Kelurahan di Kecamatan Baturaja Barat, 2018	70
Tabel 8.3	Ketersediaan Sarana Komunikasi menurut Desa/Kelurahan di Kecamatan Baturaja Barat, 2018	71
Tabel 8.4	Nama Objek Wisata dan Jenis Wisata di Kecamatan Baturaja Barat, 2018	72

BAB IX : KEUANGAN

Tabel 9.1	Anggaran Pendapatan menurut Desa/kelurahan di Kecamatan Baturaja Barat, 2018 ..	74
Tabel 9.2	Anggaran Pengeluaran menurut Desa/kelurahan di Kecamatan Baturaja Barat, 2018	75
Tabel 9.3	Dana Bantuan/Hibah yang Diterima menurut Desa/kelurahan di Kecamatan Baturaja Barat, 2018	76

DAFTAR GAMBAR

	Halaman
Gambar 1. Persentase Luas Desa/Kelurahan di Kecamatan Baturaja Barat, 2018	3
Gambar 2. Jumlah Kadus, RT, Aparatdan Linmas di Kec. Baturaja Barat, 2018.....	8
Gambar 3. Jumlah Penduduk menurut Jenis Kelamin di Kec. Baturaja Barat, 2018	15
Gambar 4. Persentase Jumlah Penduduk Setiap Desa/Kel di Kec. Baturaja Barat, 2018	15
Gambar 5. Jumlah SD, SMP dan SMU di Kecamatan Baturaja Barat, 2018.....	22
Gambar 6. Jumlah Murid dan guru SD, SMP dan SU di Kecamatan Baturaja Barat, 2018.....	22
Gambar 7. Jumlah Fasilitas Kesehatan di Kecamatan Baturaja Barat, 2018.....	23
Gambar 8. Jumlah Tenaga Kesehatan di Kecamatan Baturaja Barat, 2018	23
Gambar 9. Banyaknya Sarana Peribadatan di Kecamatan Baturaja Barat, 2018.....	24
Gambar 10. Produksi Tanaman Perkebunan Menurut Jenis Tanaman (ton), 2015-2018.....	45
Gambar 11. Produksi (ton) Tanaman Buah-Buahan di Kecamatan Baturaja Barat, 2018	45
Gambar 12. Jumlah Ternak di Kecamatan Baturaja Barat, 2018.....	46
Gambar 13. Jumlah Rumah Tangga Pemakai Listrik di Kecamatan Baturaja Barat, 2018.....	57

PENJELASAN UMUM

Tanda-tanda, satuan-satuan, dan lain-lainnya yang digunakan dalam publikasi ini adalah sebagai berikut:

1. TANDA-TANDA

Data tidak tersedia	: ...
Tidak ada atau nol	: –
Data dapat diabaikan	: 0
Tanda decimal	: ,
Data tidak dapat ditampilkan	: NA
Angka perkiraan	: e
Angka sementara	: x
Angka sangat sementara	: xx
Angka diperbaiki	: r

2. SATUAN

barel	: 158,99 liter = $1/6,2898 \text{ m}^3$
hektar (ha)	: $10\,000 \text{ m}^2$
kilometer (km)	: 1 000 meter (m)
knot	: 1,8523 km/jam (km/hour)
kuintal	: 100 kg
KWh	: 1 000 Watt
MWh	: 1 000 KWh
liter (untuk beras)	: 0,80 kg
ons	: 28,31 gram
ton	: 1 000 kg

Satuan lain: buah, dus, butir, helai/lembar, kaleng, batang, pulsa, ton kilometer (ton-km), jam, menit, persen (%).

Perbedaan angka di belakang koma disebabkan oleh pembulatan angka.



BAB

1

<https://okukab.bps.go.id>

GEOGRAFIS

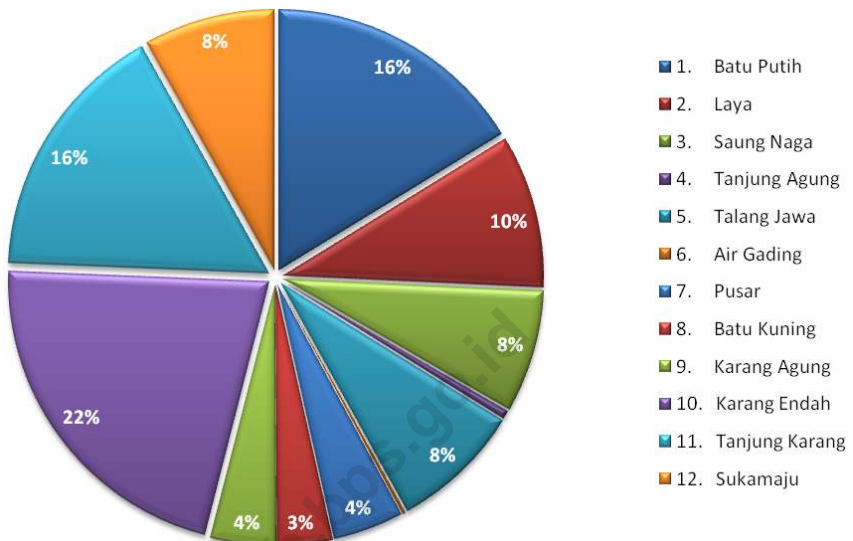
BAB I : GEOGRAFIS

Secara administratif Kecamatan Baturaja Barat terdiri dari 12 desa/kelurahan dengan luas wilayah sekitar 134,85 m². Jika dilihat dari luas setiap desa/kelurahan yang terdapat di Kecamatan Baturaja Barat, maka desa yang memiliki luas wilayah terbesar adalah Desa Karang Endah (dengan luas wilayah 29,20 km²), sedangkan Kelurahan Air Gading merupakan desa yang memiliki luas wilayah terkecil (yaitu 0,27 km²).

- ❑ Secara umum, keadaan topografi Kecamatan Baturaja Barat meliputi 78,83 persen tanah datar, 12,41 persen tanah berbukit-bukit dan sisanya adalah tanah rawa-rawa (sebesar 8,76 persen).

- ❑ Batas-batas Kecamatan Baturaja Barat adalah sebagai berikut: Sebelah Utara berbatasan dengan Kec Peninjauan, Kab.OKU
- ❑ Sebelah Selatan berbatasan dengan Kec Sosoh Buay Rayap, Kab.OKU
- ❑ Sebelah Timur berbatasan dengan Kec Baturaja Timur, Kab.OKU
- ❑ Sebelah Barat berbatasan dengan Kec.Pengandonan, Kab.OKU

Mayoritas penduduk Kecamatan Baturaja Barat bekerja di sektor perdagangan dan jasa. Adapun Jarak Kecamatan Baturaja Barat ke Ibukota Kabupaten (Kota Baturaja) sekitar 1,50 Km.

Gambar 1: Persentase Luas Desa/Kelurahan di Kecamatan Baturaja Barat, 2018

Sumber: Badan Pusat Statistik Kabupaten Ogan Komering Ulu

Tabel 1.1. Letak Daerah dan Persentase terhadap Luas Kecamatan, 2018

Desa	Luas Wilayah (km ²)	Persentase terhadap Luas Kecamatan
(1)	(2)	(3)
1. Batu Putih	21,9	16,24
2. Laya	12,78	9,48
3. Saung Naga	10,22	7,58
4. Tanjung Agung	0,73	0,54
5. Talang Jawa	10,95	8,12
6. Air Gading	0,27	0,20
7. Pular	5,91	4,38
8. Batu Kuning	4,56	3,38
9. Karang Agung	5,48	4,06
10. Karang Endah	29,20	21,65
11. Tanjung Karang	21,90	16,24
12. Sukamaju	10,95	8,12
Kecamatan Baturaja Barat	134,85	100

Sumber: Badan Pusat Statistik Kabupaten Ogan Komering Ulu

Tabel 1.2. Letak Geografis dan Ketinggian masing-masing Desa/Kelurahan dari Permukaan Laut (dalam meter) di Kecamatan Baturaja Barat, 2018

Desa/Kelurahan	Letak Geografis		Ketinggian (mdpl)	Posisi Kantor Desa/Kelurahan	
	Pantai	Bukan Pantai		Latitude	longitude
(1)	(2)	(3)	(4)	(5)	(6)
1. Batu Putih	-	√	55	4,16	104,14
2. Laya	-	√	63	4,14	104,15
3. Saung Naga	-	√	53	4,13	104,16
4. Tanjung Agung	-	√	171	4,12	104,16
5. Talang Jawa	-	√	58	4,12	104,16
6. Air Gading	-	√	61	4,12	104,16
7. Pular	-	√	49	4,12	104,14
8. Batu Kuning	-	√	103	4,11	104,13
9. Karang Agung	-	√	59	4,11	104,12
10. Karang Endah	-	√	61	4,10	104,11
11. Tanjung Karang	-	√	57	4,10	104,11
12. Sukamaju	-	√	73	4,17	104,13

Sumber: Badan Pusat Statistik Kabupaten Ogan Komering Ulu

Tabel 1.3. Nama Kepala Desa/Lurah dan Alamat Kantor masing-masing Desa/Kelurahan di Kecamatan Baturaja Barat, 2018

Desa/Kelurahan	Nama Kepala Desa/Lurah	Alamat Kantor Desa/kelurahan
(1)	(2)	(3)
1. Batu Putih	Medi Candra	Batu Putih
2. Laya	Samsul HZ	Laya
3. Saung Naga	Iskandar Saleh, S.E	Saung Naga
4. Tanjung Agung	Faisol Fahmi, S.sos	Tanjung Agung
5. Talang Jawa	Jaka Atmajaya, SSTP. M.Dev	Talang Jawa
6. Air Gading	Rian Trinanda SSTP, M.Si.	Air Gading
7. Puser	A. Syukri	Puser
8. Batu Kuning	Richi Sefransyah, S.E.	Batu Kuning
9. Karang Agung	Mesran	Karang Agung
10. Karang Endah	Arpada	Karang Endah
11. Tanjung Karang	Albizar	Tanjung Karang
12. Sukamaju	Soraya S.Ag	Sukamaju

Sumber: Badan Pusat Statistik Kabupaten Ogan Komering Ulu

Tabel 1.4. Jarak Kantor Kepala Desa/Lurah ke Kantor Camat dan Luas Wilayah masing-masing desa/kelurahan di Kecamatan Baturaja Barat, 2018

D e s a	Jarak Kantor Kepala Desa ke Kantor Camat (Km)	Luas Wilayah (km ²)
(1)	(2)	(3)
1. Batu Putih	7,00	21,90
2. Laya	2,00	12,78
3. Saung Naga	1,00	10,22
4. Tanjung Agung	1,00	0,73
5. Talang Jawa	2,00	10,95
6. Air Gading	4,00	0,27
7. Puser	1,00	5,91
8. Batu Kuning	6,00	4,56
9. Karang Agung	2,00	5,48
10. Karang Endah	9,00	29,20
11. Tanjung Karang	7,00	21,90
12. Sukamaju	9,00	10,95

Sumber: Badan Pusat Statistik Kabupaten Ogan Komering Ulu

BAB 2

PEMERINTAHAN

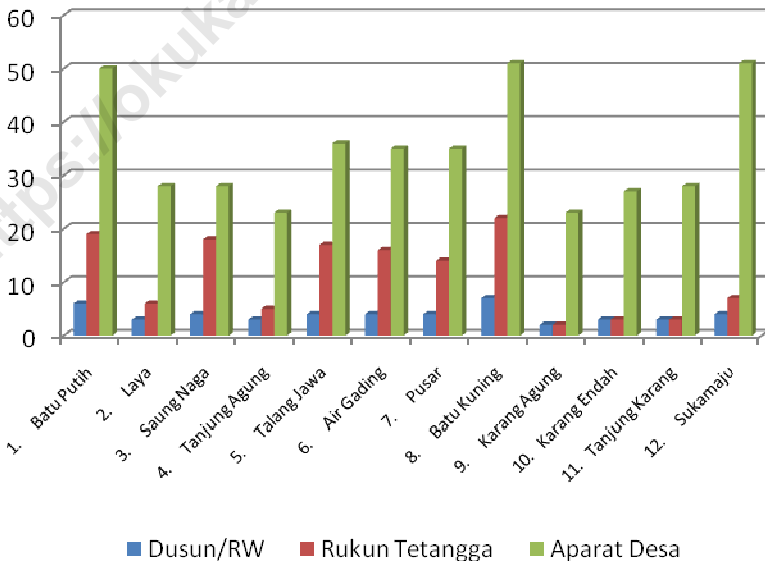
BAB 2 : PEMERINTAHAN

Sampai tahun 2018 secara administratif, dari keseluruhan desa yang terdapat di Kecamatan Baturaja Barat tujuh yang masih berstatus desa dan lima yang berstatus kelurahan. Dari seluruh desa tersebut, terdapat 47 Dusun/RW, 132 RT, 415 orang aparat desa, dan 102 orang Linmas. Informasi selengkapnya dapat diperhatikan pada tabel 2.2.

Salah satu indikator untuk melihat sampai sejauh mana tingkat

kesejahteraan masyarakat suatu daerah adalah dengan memperhatikan tingkat keamanan di daerah tersebut. Untuk itu diperlukan aparat keamanan yang cukup untuk menjaga keamanan dan ketertiban suatu daerah, disamping tentu saja diharapkan adanya kesadaran dan partisipasi masyarakat untuk secara pro-aktif menjaga keamanan daerahnya.

Gambar 2: Jumlah Dusun, RT, Aparat dan Linmas di Kecamatan Baturaja Barat, 2018



Tabel 2.1. Status Desa/Kelurahan di Kecamatan Baturaja Barat, 2018

Desa / Kelurahan	Status	
	Desa	Kelurahan
(1)	(2)	(3)
1. Batu Putih	√	-
2. Laya	√	-
3. Saung Naga	-	√
4. Tanjung Agung	-	√
5. Talang Jawa	-	√
6. Air Gading	-	√
7. Pusar	√	-
8. Batu Kuning	-	√
9. Karang Agung	√	-
10. Karang Endah	√	-
11. Tanjung Karang	√	-
12. Sukamaju	√	-
Jumlah	7	5

Sumber : Badan Pusat Statistik Kabupaten OKU

Tabel 2.2. Jumlah Dusun, Rukun Tetangga, Aparat Desa dan Anggota Linmas Dalam Kecamatan Baturaja Barat, 2018

D E S A	Dusun/RW	Rukun Tetangga	Aparat Desa	Anggota Linmas
(1)	(2)	(3)	(4)	(5)
1. Batu Putih	6	19	50	13
2. Laya	3	6	28	0
3. Saung Naga	4	18	28	2
4. Tanjung Agung	3	5	23	0
5. Talang Jawa	4	17	36	0
6. Air Gading	4	16	35	2
7. Pesar	4	14	35	12
8. Batu Kuning	7	22	51	0
9. Karang Agung	2	2	23	13
10. Karang Endah	3	3	27	13
11. Tanjung Karang	3	3	28	14
12. Sukamaju	4	7	51	33
J u m l a h	47	132	415	102

Sumber : Badan Pusat Statistik Kabupaten OKU

Tabel 2.3. Jumlah Anggota Bintara Pembina Keamanan dan Ketertiban Masyarakat (Babinkamtibmas) dan Bintara Pembina Desa (Babinsa) yang bertugas di dalam Kecamatan Baturaja Barat, 2018

D E S A	Jumlah Babinsa	Jumlah Babinkamtibmas
(1)	(2)	(3)
1. Batu Putih	1	1
2. Laya	1	1
3. Saung Naga	1	1
4. Tanjung Agung	1	1
5. Talang Jawa	1	1
6. Air Gading	1	1
7. Pular	1	1
8. Batu Kuning	1	1
9. Karang Agung	1	1
10. Karang Endah	1	1
11. Tanjung Karang	1	1
12. Sukamaju	1	1
Jumlah	12	12

Sumber: Kantor Desa



BAB

3

<https://okukab.bps.go.id>

PENDUDUK

BAB 3 : PENDUDUK

3.1. Penduduk

Pembangunan yang dilaksanakan oleh pemerintah suatu daerah memiliki sasaran utama untuk meningkatkan kesejahteraan penduduk yang ada di dalam daerah tersebut. Untuk itu pemerintah daerah telah melaksanakan berbagai upaya dalam rangka mengantisipasi masalah kependudukan. Usaha untuk menekan laju pertumbuhan penduduk juga telah dilakukan oleh pemerintah melalui Program Keluarga Berencana yang telah dimulai sejak awal tahun 1970-an. Akan tetapi, semua usaha tersebut tidak akan memiliki arti jika tanpa dukungan dari seluruh lapisan penduduk yang mendiami daerah tersebut.

a. Jumlah dan Laju Pertumbuhan penduduk

Pada tahun 2018, jumlah penduduk di Kecamatan Baturaja

Barat berjumlah 35.984 jiwa, dengan komposisi 18.211 jiwa berjenis kelamin laki-laki dan 17.773 jiwa berjenis kelamin perempuan. Dengan demikian penduduk Kecamatan Baturaja Barat lebih banyak laki-laki daripada perempuan. Berdasarkan jumlah penduduk dan luas wilayahnya dapatlah diketahui rata-rata kepadatan penduduk Kecamatan Baturaja Barat yaitu 266,82 jiwa setiap Km² (Informasi selengkapnya disajikan dalam tabel 3.1 dan 3.2).

Jika diamati jumlah penduduk per desa/kel di Kecamatan Baturaja Barat, maka terlihat bahwa Kelurahan Talang Jawa merupakan Kelurahan yang memiliki jumlah penduduk terbesar, yaitu 7.906 jiwa. Sedangkan desa/kel yang memiliki jumlah penduduk terkecil adalah Desa Tanjung Karang dengan

jumlah penduduk sebanyak 530 jiwa.

b. Persebaran dan Kepadatan Penduduk

Penduduk sebagai obyek sekaligus subyek utama pembangunan merupakan pokok yang selalu menjadi perhatian pemerintah. Pertumbuhan penduduk yang terlampau tinggi akan menjadi beban bagi suatu daerah manakala penduduk di wilayah tersebut sudah padat, tetapi sebaliknya pertumbuhan penduduk yang tinggi justru diharapkan guna mempercepat proses pembangunan di daerah yang masih jarang penduduknya. Oleh karenanya penyebaran penduduk yang merata perlu mendapat perhatian guna memancing kegairahan pembangunan di Kecamatan Baturaja Barat

Dilihat dari kepadatan penduduk per kilometer, Kelurahan Talang Jawa merupakan wilayah yang memiliki kepadatan

penduduk terbesar yaitu 722,01 jiwa per km², sedangkan Desa Karang Endah merupakan desa yang memiliki kepadatan penduduk terkecil yaitu 20,55 jiwa per Km².

c. Rasio Jenis Kelamin dan Rata-rata Besarnya Anggota Rumah Tangga

Pada Tahun 2018, rasio jenis kelamin Kecamatan Baturaja Barat berada di atas 100 yaitu sebesar 102,46. Ini mengindikasikan bahwa jumlah penduduk laki-laki lebih banyak daripada jumlah penduduk perempuan. Sebagian besar desa memiliki angka rasio jenis kelamin di atas 100. Sedangkan sebagian kecil lagi memiliki rasio jenis kelamin yang kecil. Adapun desa yang rasio jenis kelaminnya di atas 100 yaitu : Desa Batu Putih, Desa Pusar, Desa Karang Agung, Desa Tanjung Karang, Desa Sukamaju, Desa Karang Endah Kelurahan Saung Naga, Kelurahan Tanjung Agung,

Kelurahan Talang Jawa dan Kelurahan Batu Kuning. Desa yang rasio jenis kelaminnya di bawah 100 adalah Kelurahan Kelurahan Air Gading dan Desa Laya.

d. Angka Ketergantungan

Komposisi penduduk menurut golongan umur di Kecamatan Baturaja Barat yang tergambar pada piramida penduduk masih menunjukkan dominasi penduduk usia muda yang jumlahnya lebih besar.

Penduduk usia (0-14) tahun dan penduduk yang berusia 65 tahun ke atas diasumsikan sebagai penduduk yang non produktif, sedangkan penduduk usia (15-64) tahun dianggap sebagai penduduk produktif yang diartikan mampu melakukan kegiatan yang bernilai secara ekonomis.

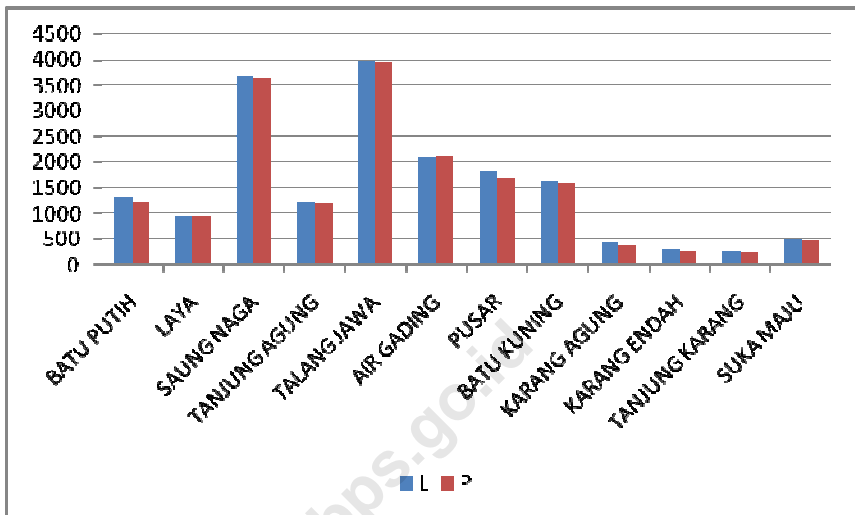
Jika dilihat dari angka ketergantungan penduduk sebesar 2,09 dapat diartikan bahwa 1 penduduk usia non-produktif

mampu menanggung ditanggung oleh 2 penduduk usia produktif.

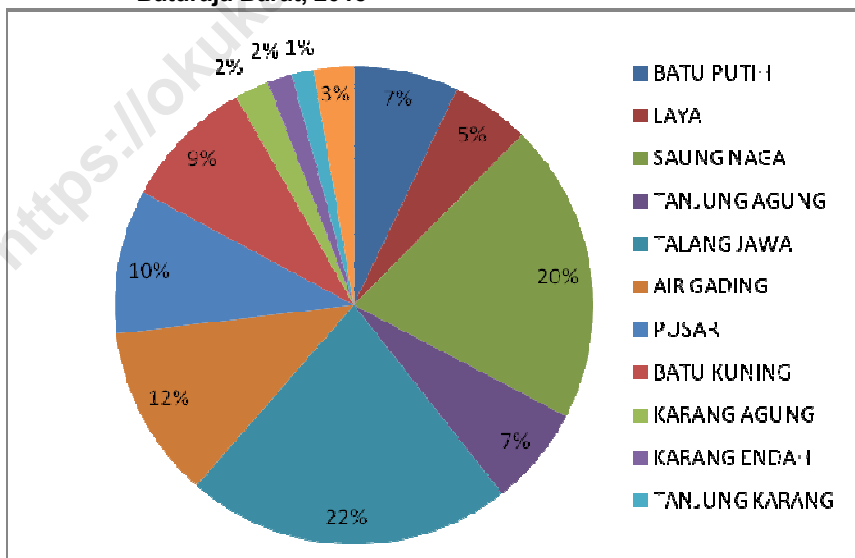
3.2. Ketenagakerjaan

Tenaga Kerja adalah modal bagi geraknya roda pembangunan dan perekonomian suatu wilayah. Jumlah dan komposisi tenaga kerja akan terus mengalami perubahan seiring dengan berlangsungnya proses demografi dan proses pembangunan itu sendiri.

Gambar 3: Jumlah Penduduk menurut Jenis Kelamin di Kec. Baturaja Barat, 2018



Gambar 4: Persentase Jumlah Penduduk Setiap Desa/Kelurahan di Kec. Baturaja Barat, 2018



Tabel 3.1. Jumlah Penduduk Menurut Jenis Kelamin Dirinci Per Desa/Kelurahan Dalam Kecamatan Baturaja Barat, 2018

D E S A	Laki-Laki	Perempuan	Jumlah
(1)	(2)	(3)	(4)
1. Batu Putih	1 325	1 218	2 543
2. Laya	953	958	1 911
3. Saung Naga	3 668	3 646	7 314
4. Tanjung Agung	1 219	1 202	2 421
5. Talang Jawa	3 973	3 933	7 906
6. Air Gading	2 086	2 115	4 201
7. Puser	1 817	1 694	3 511
8. Batu Kuning	1 640	1 594	3 234
9. Karang Agung	448	386	834
10. Karang Endah	303	297	600
11. Tanjung Karang	276	254	530
12. Sukamaju	503	476	979
J U M L A H	18 211	17 773	35 984

Sumber: Badan Pusat Statistik Kabupaten Ogan Komering Ulu

Tabel 3.2. Rata-rata Kepadatan Penduduk di Kecamatan Baturaja Barat Dirinci Menurut Desa/Kelurahan, 2018

Desa	Jumlah Penduduk	Luas Areal (Km ²)	Rata-rata Jiwa / Km ²
(1)	(2)	(3)	(4)
1. Batu Putih	2 543	21,9	116,12
2. Laya	1 911	12,78	149,53
3. Saung Naga	7 314	10,22	715,66
4. Tanjung Agung	2 421	0,73	3 316,44
5. Talang Jawa	7 906	10,95	722,01
6. Air Gading	4 201	0,27	15 559,26
7. Puser	3 511	5,91	594,08
8. Batu Kuning	3 234	4,56	709,21
9. Karang Agung	834	5,48	152,19
10. Karang Endah	600	29,2	20,55
11. Tanjung Karang	530	21,9	24,20
12. Sukamaju	979	10,95	89,41
J U M L A H	35 984	134,86	266,82

Sumber: Badan Pusat Statistik Kabupaten Ogan Komering Ulu

Tabel 3.3. Jumlah Penduduk dan *Sex Ratio* menurut Desa di Kecamatan Baturaja Barat Dirinci Menurut Desa/Kelurahan, 2018

D e s a	Jumlah	<i>Sex Ratio</i>	
	Penduduk		
	(1)	(2)	(3)
1. Batu Putih	2 543	108,78	
2. Laya	1 911	99,48	
3. Saung Naga	7 314	100,60	
4. Tanjung Agung	2 421	101,41	
5. Talang Jawa	7 906	101,02	
6. Air Gading	4 201	98,63	
7. Pular	3 511	107,26	
8. Batu Kuning	3 234	102,89	
9. Karang Agung	834	116,06	
10. Karang Endah	600	102,02	
11. Tanjung Karang	530	108,66	
12. Sukamaju	979	105,67	
J U M L A H	35 984	102,46	

Sumber: Badan Pusat Statistik Kabupaten Ogan Komering Ulu



BAB

4

<https://okukab.blogspot.go.id>

SOSIAL

BAB IV

SOSIAL

Keadaan sosial suatu wilayah dapat digunakan sebagai indikator atau *proxy* (pendekatan) dalam mengamati dan menganalisa kualitas hidup penduduknya. Semakin maju dan berkualitas kehidupan penduduk suatu wilayah maka sarana sosial (seperti: sekolah, sarana kesehatan, akses informasi, dan lain-lain) akan semakin baik pula.

Untuk mengetahui keadaan umum sosial penduduk Kecamatan Baturaja Barat pada tahun 2018 dapat dilihat dari beberapa indikator di bawah ini:

4.1. Pendidikan

Salah satu keberhasilan pembangunan di suatu daerah adalah apabila didukung oleh sumber daya yang berkualitas. Melalui jalur pendidikan, pemerintah berupaya dan berkehendak untuk meningkatkan kualitas sumber daya manusia penduduk, dengan tingkat

pendidikan penduduk yang makin membaik maka dapat diharapkan kualitas kehidupan masyarakat juga akan membaik. Program Wajib belajar 6 tahun yang dilanjutkan dengan wajib belajar 9 tahun adalah bentuk upaya pemerintah dalam rangka merealisasikan tujuan di atas, sehingga dapat tercipta sumber daya manusia tangguh yang siap untuk bersaing pada era globalisasi.

Upaya yang telah dilakukan oleh pemerintah tentu saja membutuhkan dukungan dari semua pihak, terutama dukungan dari masyarakat itu sendiri. Untuk itu, pemerintah harus mampu memfasilitasi berbagai sarana dan prasarana penunjang pendidikan secara memadai dengan memperhatikan pemerataan distribusinya ke semua wilayah. Sarana dan prasarana dimaksud baik sarana fisik seperti bangunan

sekolah namun juga saran non fisik seperti tenaga pengajar yang dari waktu ke waktu kualitasnya semakin membaik.

Jumlah Sekolah Dasar yang ada di Kecamatan Baturaja Barat pada tahun 2018 berjumlah 34 unit sekolah yang terdiri dari 25 sekolah dasar. Keseluruhan sekolah dasar tersebut menyebar di hampir setiap desa kecuali Kelurahan Saung Naga dan Karang Agung, dengan total murid SD negeri sebanyak 2.725 siswa dan keseluruhan tenaga pengajar (guru) SD negeri sebanyak 410 orang. Sementara jumlah SMP di Kecamatan Baturaja Barat sebanyak 6 Sekolah Menengah Pertama dan Madrasah Tsanawiyah. Demikian juga dengan SMA, ada 2 SMA di Kecamatan Baturaja Barat dan 1 Sekolah Menengah Kejuruan. Adapun keseluruhan siswa SMP sebanyak 1.166 yang diasuh oleh 120 guru. Sementara itu

keseluruhan siswa SMU sebanyak 922 yang diasuh oleh 99 guru.

4.2. Kesehatan

Salah satu hak dasar warga Negara adalah tercapainya hidup sehat. Oleh karenanya pembangunan bidang kesehatan, menjadi sangat urgen karena menyangkut seluruh aspek kehidupan manusia. Jika pembangunan kesehatan di suatu daerah berhasil dengan baik maka taraf kesejahteraan penduduk di daerah tersebut secara langsung dapat pula meningkat. Selain itu, pembangunan kesehatan juga memuat mutu dan upaya kesehatan yang sangat dipengaruhi oleh ketersediaan fasilitas kesehatan dengan menciptakan akses pelayanan kesehatan dasar yang didukung oleh sumber daya kesehatan yang memadai seperti rumah sakit, puskesmas, tenaga kesehatan (dokter, bidan, perawat, dll) dan ketersediaan obat.

Secara umum, pelayanan kesehatan masyarakat diarahkan

kepada pelayanan kesehatan penduduk, pelayanan kesehatan terhadap tenaga produktif dan usaha preventif kesehatan. Upaya yang dilakukan pemerintah dalam pelayanan kesehatan meliputi pelayanan kesehatan kepada seluruh lapisan masyarakat dan diupayakan agar dapat menjangkau seluruh lapisan masyarakat, utamanya masyarakat dengan golongan ekonomi lemah sehingga diharapkan mereka dapat pula menikmati pelayanan kesehatan yang jauh lebih baik.

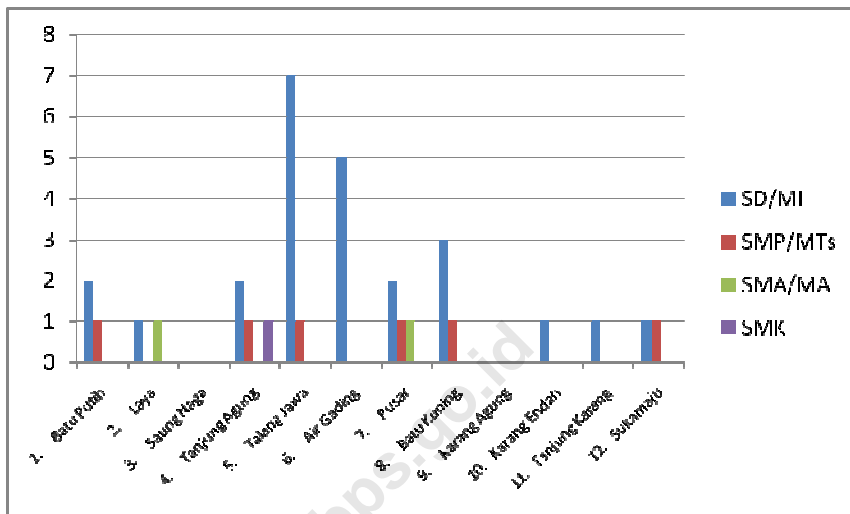
Sampai dengan tahun 2018, fasilitas kesehatan yang terdapat di Kecamatan Baturaja Barat meliputi 2 puskesmas, 7 puskesmas pembantu dan 33 posyandu. Sedangkan tenaga kesehatan meliputi 5 orang dokter, 74 orang bidan dan 135 orang tenaga kesehatan lainnya (perawat, apoteker, dll). Jika dilihat dari banyaknya penduduk yang tersebar pada 12 desa di Kecamatan Baturaja Barat, maka ketersediaan

fasilitas kesehatan maupun tenaga kesehatan tersebut masih belum memadai.

4.3. Agama

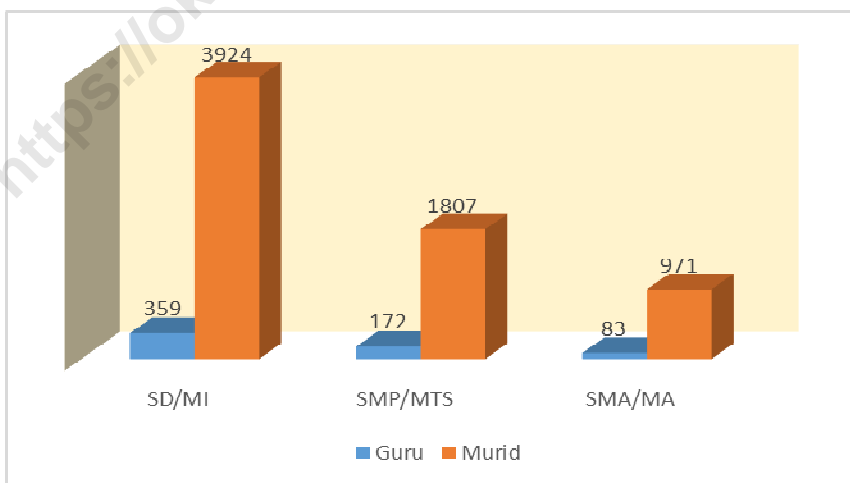
Kebebasan beragama dan menjalankan ibadah sesuai dengan agama dan keyakinannya dijamin oleh Undang-undang dasar secara mutlak. Dengan kebebasan tersebut diharapkan semua warga Negara dapat memperoleh ketentraman bathinnya, yang merupakan salah satu kebutuhan dasar seluruh umat manusia. Untuk itu, fasilitas rumah ibadah seperti masjid, musholla, gereja, dll dapat dijadikan sebagai indikator ketaatan penduduk suatu daerah dalam menjalankan ajaran agamanya. Sampai tahun 2018, di dalam Kecamatan Baturaja Barat sudah terdapat 27 masjid dan 20 langgar/musholla dan 4 gereja yang tersebar di 12 desa.

Gambar 5 : Jumlah SD/MI, SMP/MTs, SMA/MA dan SMK di Kecamatan Baturaja Barat, 2018

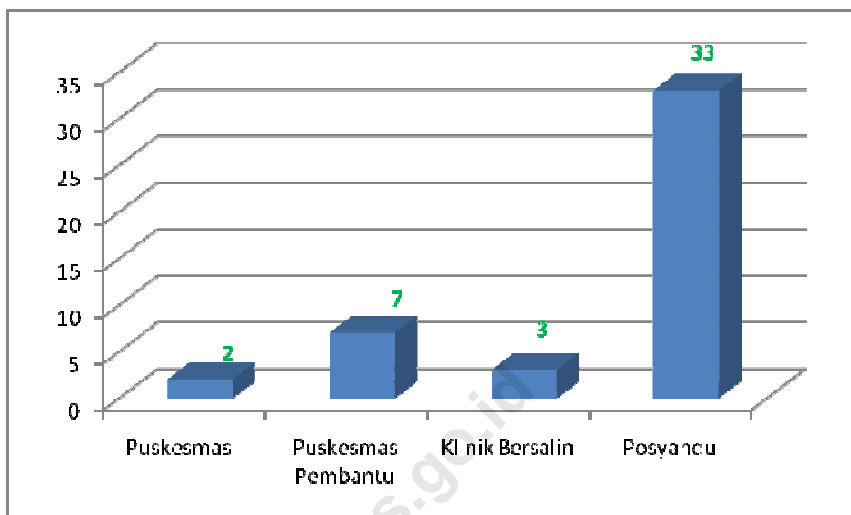


Sumber : Badan Pusat Statistik Ogan Komering Ulu, 2018

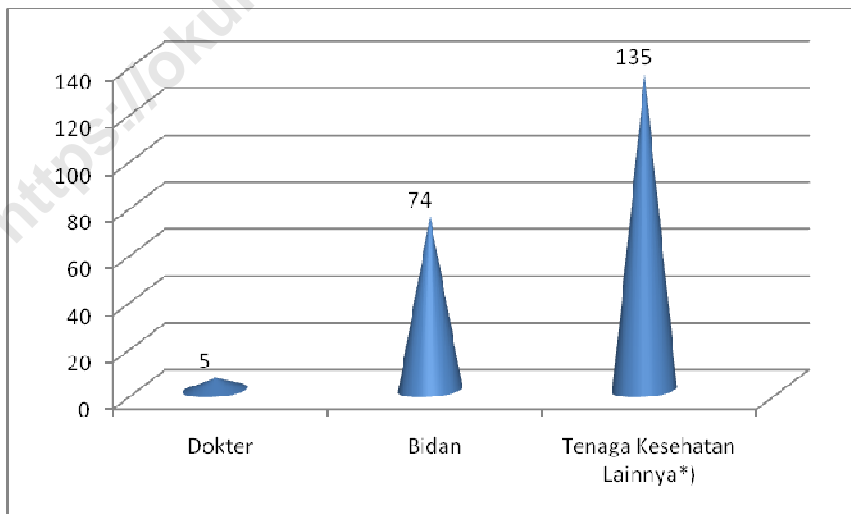
Gambar 6 : Jumlah Murid dan guru SD, SMP dan SMU di Kecamatan Baturaja Barat, 2018



Sumber : Badan Pusat Statistik Ogan Komering Ulu, 2018

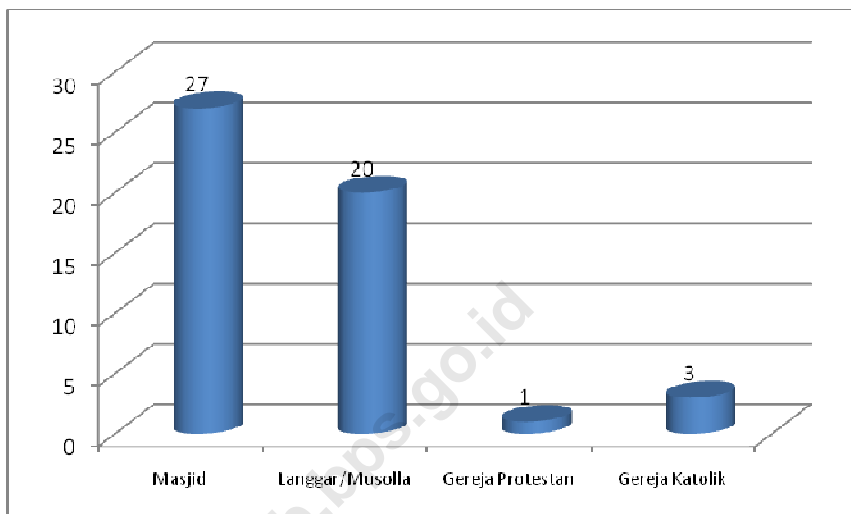
Gambar 7 : Jumlah Fasilitas Kesehatan di Kecamatan Baturaja Barat, 2018

Sumber : Badan Pusat Statistik Ogan Komering Ulu, 2018

Gambar 8 : Jumlah Tenaga Kesehatan di Kecamatan Baturaja Barat, 2018

Sumber : Badan Pusat Statistik Ogan Komering Ulu, 2018

Gambar 9 : Banyaknya Sarana Peribadatan di Kecamatan Baturaja Barat, 2018



Sumber : Badan Pusat Statistik Ogan Komering Ulu, 2018

Tabel 4.1 Jumlah Sekolah Dasar/ Madrasah Ibtidaiyah dan Sekolah Menengah Pertama/ Madarasah Tsanawiyah menurut Desa/Kelurahan di Kecamatan Baturaja Barat, 2011, 2014, 2018

Desa/Kelurahan	SD/MI			SMP/MTs		
	2011	2014	2018	2011	2014	2018
(1)	(2)	(3)	(4)	(5)	(6)	(7)
1. Batu Putih	2	2	2	-	1	1
2. Laya	1	1	1	-	-	-
3. Saung Naga	-	-	-	-	-	-
4. Tanjung Agung	2	2	2	2	1	1
5. Talang Jawa	7	7	7	-	1	1
6. Air Gading	5	5	5	-	-	-
7. Puser	2	2	2	1	1	1
8. Batu Kuning	3	3	3	1	1	1
9. Karang Agung	-	-	-	-	-	-
10. Karang Endah	1	1	1	-	-	-
11. Tanjung Karang	1	1	1	-	-	-
12. Sukamaju	1	1	1	1	1	1
Kecamatan Baturaja Barat	25	25	25	5	6	6

Sumber : Badan Pusat Statistik Ogan Komering Ulu, 2018

Tabel 4.2 Jumlah Sekolah Dasar/ Madrasah Ibtidaiyah dan Sekolah Menengah Pertama/ Madarasah Tsanawiyah menurut Desa/Kelurahan di Kecamatan Baturaja Barat, 2011, 2014, 2018

Desa/Kelurahan	SMA/MA			SMK		
	2011	2014	2018	2011	2014	2018
(1)	(2)	(3)	(4)	(5)	(6)	(7)
1. Batu Putih	-	-	-	-	-	-
2. Laya	1	1	1	-	-	-
3. Saung Naga	-	-	-	-	-	-
4. Tanjung Agung	-	-	-	1	1	1
5. Talang Jawa	-	-	-	-	-	-
6. Air Gading	-	-	-	-	-	-
7. Pesar	1	1	1	-	-	-
8. Batu Kuning	-	-	-	-	-	-
9. Karang Agung	-	-	-	-	-	-
10. Karang Endah	-	-	-	-	-	-
11. Tanjung	-	-	-	-	-	-
Karang	-	-	-	-	-	-
12. Sukamaju	-	-	-	-	-	-
Kecamatan Baturaja Barat	2	2	2	1	1	1

Sumber : Badan Pusat Statistik Ogan Komering Ulu, 2018

Tabel 4.3 Jumlah Murid Sekolah Dasar Negeri dan Swasta menurut Desa/Kelurahan di Kecamatan Baturaja Barat, 2018

Desa/Kelurahan	Jumlah Murid Sekolah Dasar	
	Negeri	Swasta
(1)	(2)	(3)
1. Batu Putih	-	80
2. Laya	210	-
3. Saung Naga	-	-
4. Tanjung Agung	205	-
5. Talang Jawa	854	-
6. Air Gading	755	356
7. Pular	303	-
8. Batu Kuning	487	-
9. Karang Agung	-	-
10. Karang Endah	134	-
11. Tanjung Karang	54	-
12. Sukamaju	129	-
Kecamatan Baturaja Barat	3 131	436

Sumber: Website DAPODIK tahun 2018

Tabel 4.4 Jumlah Guru Sekolah Dasar Negeri dan Swasta menurut Desa/Kelurahan di Kecamatan Baturaja Barat, 2018

Desa/Kelurahan	Jumlah Guru Sekolah Dasar	
	Negeri	Swasta
(1)	(2)	(3)
1. Batu Putih	-	7
2. Laya	18	-
3. Saung Naga	-	-
4. Tanjung Agung	11	-
5. Talang Jawa	66	-
6. Air Gading	62	19
7. Pusar	21	-
8. Batu Kuning	42	-
9. Karang Agung	-	-
10. Karang Endah	22	-
11. Tanjung Karang	10	-
12. Sukamaju	11	-
Kecamatan Baturaja Barat	263	26

Sumber: Website DAPODIK tahun 2018

Tabel 4.5 Jumlah Murid Sekolah Menengah Pertama (SMP) dan Sekolah Menengah Atas (SMA) Negeri dan Swasta menurut Desa/kelurahan di Kecamatan Baturaja Barat, 2018

Desa/Kelurahan	SMP		SMA	
	Negeri	Swasta	Negeri	Swasta
(1)	(2)	(3)	(4)	(5)
1. Batu Putih	-	-	-	-
2. Laya	-	-	801	-
3. Saung Naga	-	-	-	-
4. Tanjung Agung	-	-	-	18
5. Talang Jawa	-	-	-	-
6. Air Gading	-	-	-	-
7. Pular	620	-	-	132
8. Batu Kuning	352	-	-	-
9. Karang Agung	-	-	-	-
10. Karang Endah	-	-	-	-
11. Tanjung Karang	-	-	-	-
12. Sukamaju	63	-	-	-
Kecamatan Baturaja Barat	1 035	-	801	150

Sumber: Website DAPODIK tahun 2018

Tabel 4.6 Jumlah Guru Sekolah Menengah Pertama (SMP) dan Sekolah Menengah Atas (SMA) Negeri dan Swasta menurut Desa/kelurahan di Kecamatan Baturaja Barat, 2018

Desa/Kelurahan	SMP		SMA	
	Negeri	Swasta	Negeri	Swasta
(1)	(2)	(3)	(4)	(5)
1. Batu Putih	-	-	-	-
2. Laya	-	-	63	-
3. Saung Naga	-	-	-	-
4. Tanjung Agung	-	-	-	5
5. Talang Jawa	-	-	-	-
6. Air Gading	-	-	-	-
7. Pesar	54	-	-	10
8. Batu Kuning	29	-	-	-
9. Karang Agung	-	-	-	-
10. Karang Endah	-	-	-	-
11. Tanjung Karang	-	-	-	-
12. Sukamaju	15	-	-	-
Kecamatan Baturaja Barat	98	-	63	15

Sumber: Website DAPODIK tahun 2018

Tabel 4.7 Jumlah Murid Madrasah Ibtidaiyah Negeri dan Swasta menurut Desa/kelurahan di Kecamatan Baturaja Barat, 2018

Desa/Kelurahan	Madrasah Ibtidaiyah	
	Negeri	Swasta
(1)	(2)	(3)
1. Batu Putih	-	-
2. Laya	-	-
3. Saung Naga	-	-
4. Tanjung Agung	-	-
5. Talang Jawa	-	-
6. Air Gading	-	-
7. Pusar	-	-
8. Batu Kuning	-	-
9. Karang Agung	-	-
10. Karang Endah	-	-
11. Tanjung Karang	-	-
12. Sukamaju	-	-
Kecamatan Baturaja Barat	538	-

Sumber: Kantor Camat Baturaja Barat

Tabel 4.8 Banyaknya Guru Madrasah Ibtidaiyah Negeri dan Swasta menurut Desa/kelurahan di Kecamatan Baturaja Barat, 2018

Desa/Kelurahan	Madrasah Ibtidaiyah	
	Negeri	Swasta
(1)	(2)	(3)
1. Batu Putih	-	-
2. Laya	-	-
3. Saung Naga	-	-
4. Tanjung Agung	-	-
5. Talang Jawa	-	-
6. Air Gading	-	-
7. Pular	-	-
8. Batu Kuning	-	-
9. Karang Agung	-	-
10. Karang Endah	-	-
11. Tanjung Karang	-	-
12. Sukamaju	-	-
Kecamatan Baturaja Barat	56	-

Sumber: Kantor Camat Baturaja Barat

Tabel 4.9 Jumlah Murid Madrasah Tsanawiyah (MTs) dan Madrasah Aliyah (MA) Negeri dan Swasta menurut Desa/kelurahan di Kecamatan Baturaja Barat, 2018

Desa/Kelurahan	Madrasah Tsanawiyah		Madrasah Aliyah	
	Negeri	Swasta	Negeri	Swasta
(1)	(2)	(3)	(4)	(5)
1. Batu Putih	-	-	-	-
2. Laya	-	-	-	-
3. Saung Naga	-	-	-	-
4. Tanjung Agung	-	-	-	-
5. Talang Jawa	-	-	-	-
6. Air Gading	-	-	-	-
7. Pesar	-	-	-	-
8. Batu Kuning	-	-	-	-
9. Karang Agung	-	-	-	-
10. Karang Endah	-	-	-	-
11. Tanjung Karang	-	-	-	-
12. Sukamaju	-	-	-	-
Kecamatan Baturaja Barat	829	-	-	-

Sumber: Kantor Camat Baturaja Barat

Tabel 4.10 Banyaknya Guru Madrasah Tsanawiyah (MTs) dan Madrasah Aliyah (MA) Negeri dan Swasta menurut Desa/kelurahan di Kecamatan Baturaja Barat, 2018

Desa/Kelurahan	Madrasah Tsanawiyah		Madrasah Aliyah	
	Negeri	Swasta	Negeri	Swasta
(1)	(2)	(3)	(4)	(5)
1. Batu Putih	-	-	-	-
2. Laya	-	-	-	-
3. Saung Naga	-	-	-	-
4. Tanjung Agung	-	-	-	-
5. Talang Jawa	-	-	-	-
6. Air Gading	-	-	-	-
7. Pular	-	-	-	-
8. Batu Kuning	-	-	-	-
9. Karang Agung	-	-	-	-
10. Karang Endah	-	-	-	-
11. Tanjung Karang	-	-	-	-
12. Sukamaju	-	-	-	-
Kecamatan Baturaja Barat	80	-	-	-

Sumber: Kantor Camat Baturaja Barat

Tabel 4.11 Jumlah Desa/Kelurahan Yang Memiliki Sarana Kesehatan Menurut Kelurahan/Desa, 2011, 2014, 2018

Desa/Kelurahan	Rumah Sakit			Rumah Sakit Bersalin		
	2011	2014	2018	2011	2014	2018
(1)	(2)	(3)	(4)	(5)	(6)	(7)
1. Batu Putih	-	-	-	-	-	-
2. Laya	-	-	-	-	-	-
3. Saung Naga	-	-	-	-	-	-
4. Tanjung Agung	-	-	-	-	-	-
5. Talang Jawa	-	-	-	-	-	-
6. Air Gading	1	1	1	-	-	-
7. Pular	-	-	-	-	-	-
8. Batu Kuning	-	-	-	-	-	-
9. Karang Agung	-	-	-	-	-	-
10. Karang Endah	-	-	-	-	-	-
11. Tanjung Karang	-	-	-	-	-	-
12. Sukamaju	-	-	-	-	-	-
Kecamatan Baturaja Barat	1	1	1	-	-	-

sambungan

Tabel 4.11 Jumlah Desa/Kelurahan Yang Memiliki Sarana Kesehatan Menurut Kelurahan/Desa, 2011, 2014, 2018

Desa/Kelurahan	Poliklinik			Puskesmas		
	2011	2014	2018	2011	2014	2018
(1)	(2)	(3)	(4)	(5)	(6)	(7)
1. Batu Putih	-	-	-	-	-	1
2. Laya	-	-	-	-	-	-
3. Saung Naga	-	-	-	-	-	-
4. Tanjung Agung	-	-	-	1	1	1
5. Talang Jawa	-	-	1	-	-	-
6. Air Gading	-	-	-	-	-	-
7. Pular	-	-	-	-	-	-
8. Batu Kuning	-	-	-	-	-	-
9. Karang Agung	-	-	-	-	-	-
10. Karang Endah	-	-	-	-	-	-
11. Tanjung Karang	-	-	-	-	-	-
12. Sukamaju	-	-	-	-	-	-
Kecamatan Baturaja Barat	-	-	1	1	1	2

sambungan

Tabel 4.11 Jumlah Desa/Kelurahan Yang Memiliki Sarana Kesehatan Menurut Kelurahan/Desa, 2011, 2014, 2018

Desa/Kelurahan	Puskesmas Pembantu			Apotek		
	2011	2014	2018	2011	2014	2018
(1)	(2)	(3)	(4)	(5)	(6)	(7)
1. Batu Putih	-	-	1	-	-	-
2. Laya	-	-	-	-	-	-
3. Saung Naga	-	1	1	-	-	-
4. Tanjung Agung	-	-	-	-	-	-
5. Talang Jawa	1	1	1	-	-	-
6. Air Gading	-	-	1	-	-	-
7. Pular	1	-	-	-	-	-
8. Batu Kuning	-	-	2	-	-	-
9. Karang Agung	-	-	-	-	-	-
10. Karang Endah	-	-	-	-	-	-
11. Tanjung Karang	-	-	-	-	-	-
12. Sukamaju	-	-	1	-	-	-
Kecamatan Baturaja Barat	2	2	7	-	-	-

Sumber : Badan Pusat Statistik Kabupaten Ogan Komering Ulu

Tabel 4.12 Jumlah Tenaga Kesehatan Menurut Desa/kelurahan di Kecamatan Baturaja Barat, 2018

Desa/Kelurahan	Dokter	Bidan	Tenaga Kesehatan Lainnya*)
(1)	(2)	(3)	(4)
1. Batu Putih	-	4	3
2. Laya	-	2	-
3. Saung Naga	-	7	25
4. Tanjung Agung	-	17	42
5. Talang Jawa	-	5	25
6. Air Gading	-	5	5
7. Puser	1	12	15
8. Batu Kuning	4	5	10
9. Karang Agung	-	5	2
10. Karang Endah	-	3	4
11. Tanjung Karang	-	6	1
12. Sukamaju	-	3	3
Kecamatan Baturaja Barat	5	74	135

*) tenaga kesehatan lainnya meliputi perawat, apoteker, dll

Sumber : Badan Pusat Statistik Kabupaten Ogan Komering Ulu

Tabel 4.13 Jumlah Rumah Sakit Umum, Rumah Sakit Khusus, dan Puskesmas Menurut Desa/Kelurahan di Kecamatan Baturaja Barat, 2018

Desa/Kelurahan	Rumah Sakit		Rumah Sakit Khusus		Rumah Sakit Bersalin		Puskesmas	
	2016	2017	2016	2017	2016	2017	2016	2017
(1)	(2)	(3)	(4)	(5)	(6)	(7)	(8)	(9)
1. Batu Putih	-	-	-	-	-	-	-	-
2. Laya	-	-	-	-	-	-	-	-
3. Saung Naga	-	-	-	-	-	-	-	-
4. Tanjung Agung	-	-	-	-	-	-	1	1
5. Talang Jawa	-	-	-	-	-	-	-	-
6. Air Gading	1	1	-	-	-	-	-	-
7. Pesar	-	-	-	-	-	-	-	-
8. Batu Kuning	-	-	-	-	-	-	-	-
9. Karang Agung	-	-	-	-	-	-	-	-
10. Karang Endah	-	-	-	-	-	-	-	-
11. Tanjung Karang	-	-	-	-	-	-	-	-
12. Sukamaju	-	-	-	-	-	-	-	-
Kecamatan Baturaja Barat	1	1	-	-	-	-	1	1

sambungan

Tabel 4.13 Jumlah Rumah Sakit Umum, Rumah Sakit Khusus, dan Puskesmas Menurut Desa/Kelurahan di Kecamatan Baturaja Barat, 2018

Desa/Kelurahan	Klinik/ Balai Kesehatan		Posyandu		Polindes	
	2016	2017	2016	2017	2016	2017
(1)	(2)	(3)	(4)	(5)	(6)	(7)
1. Batu Putih	-	-	3	3	-	-
2. Laya	-	-	2	2	-	-
3. Saung Naga	-	-	4	4	-	-
4. Tanjung Agung	-	-	3	3	-	-
5. Talang Jawa	1	1	6	6	-	-
6. Air Gading	-	-	3	3	-	-
7. Puser	-	-	4	4	-	-
8. Batu Kuning	-	-	5	5	-	-
9. Karang Agung	-	-	1	1	-	-
10. Karang Endah	-	-	1	1	-	-
11. Tanjung Karang	-	-	1	1	-	-
12. Sukamaju	-	-	1	1	-	-
Kecamatan Baturaja Barat	1	1	34	34	-	-

Sumber : Badan Pusat Statistik Kabupaten Ogan Komering Ulu, 2018

Tabel 4.14 Jumlah Penduduk Menurut Kelurahan/Desa dan Agama yang Dianut, 2018

Desa/Kelurahan	Islam	Protestan	Katolik	Hindu	Budha	Lainnya
(1)	(2)	(3)	(4)	(5)		
1. Batu Putih	-	-	-	-	-	-
2. Laya	-	-	-	-	-	-
3. Saung Naga	-	-	-	-	-	-
4. Tanjung Agung	-	-	-	-	-	-
5. Talang Jawa	-	-	-	-	-	-
6. Air Gading	-	-	-	-	-	-
7. Pusar	-	-	-	-	-	-
8. Batu Kuning	-	-	-	-	-	-
9. Karang Agung	-	-	-	-	-	-
10. Karang Endah	-	-	-	-	-	-
11. Tanjung Karang	-	-	-	-	-	-
12. Sukamaju	-	-	-	-	-	-
Kecamatan Baturaja Barat	-	-	-	-	-	-

Sumber : Data Tidak Tersedia

Tabel 4.15 Jumlah Tempat Peribadatan Menurut Kelurahan/Desa, 2018

Desa/Kelurahan	Masjid	Langgar/ Musholla	Gereja Protestan	Gereja Katolik	Pura	Vihara
(1)	(2)	(3)	(4)	(5)	(6)	(7)
1. Batu Putih	3	-	-	1	-	-
2. Laya	2	-	-	2	-	-
3. Saung Naga	4	2	-	-	-	-
4. Tanjung Agung	-	2	-	-	-	-
5. Talang Jawa	4	6	-	-	-	-
6. Air Gading	1	5	1	-	-	-
7. Puser	2	-	-	-	-	-
8. Batu Kuning	6	1	-	-	-	-
9. Karang Agung	1	1	-	-	-	-
10. Karang Endah	1	-	-	-	-	-
11. Tanjung Karang	1	-	-	-	-	-
12. Sukamaju	2	3	-	-	-	-
Kecamatan Baturaja Barat	27	20	1	3	-	-

Sumber : Badan Pusat Statistik Kabupaten Ogan Komering Ulu, 2018

Tabel 4.16 Jumlah Kelompok Karang Taruna dan Anggotanya menurut Desa/kelurahan di Kecamatan Baturaja Barat, 2018

Desa/Kelurahan	Kelompok Karang Taruna	Jumlah Anggota
(1)	(2)	(3)
1. Batu Putih	1	75
2. Laya	1	30
3. Saung Naga	4	120
4. Tanjung Agung	1	80
5. Talang Jawa	1	48
6. Air Gading	1	25
7. Pular	1	38
8. Batu Kuning	1	25
9. Karang Agung	1	40
10. Karang Endah	1	36
11. Tanjung Karang	1	60
12. Sukamaju	1	25
Jumlah	15	602

Sumber: Kantor Camat Baturaja Barat

BAB

5

PERTANIAN

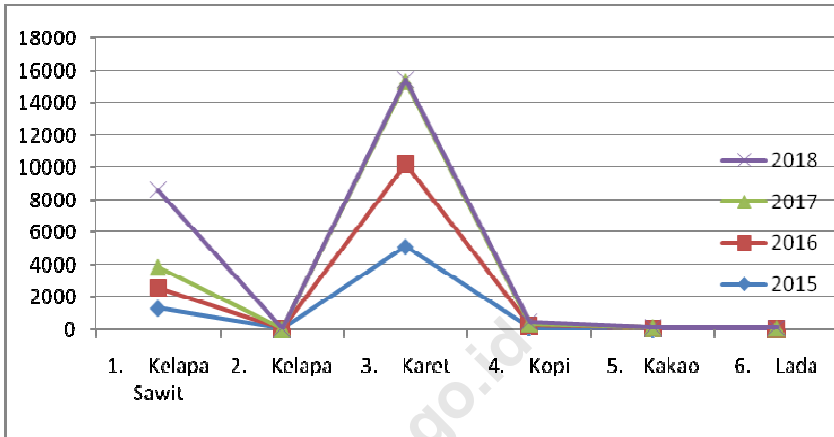
<https://okukab.kps.go.id>

BAB 5 : PERTANIAN

Sektor pertanian merupakan salah satu sektor unggulan di Kabupaten Ogan Komering Ulu (OKU). Pemanfaatan lahan pertanian di kecamatan Baturaja Barat pada umumnya digunakan untuk tanaman perkebunan. Selain itu, dalam kecamatan Baturaja Barat juga memiliki potensi peternakan besar maupun unggas. Walaupun mayoritas penduduk di kecamatan Baturaja Barat bekerja di sektor perdagangan dan jasa, namun masih ada juga sebagian kecil masyarakatnya bekerja sebagai petani.

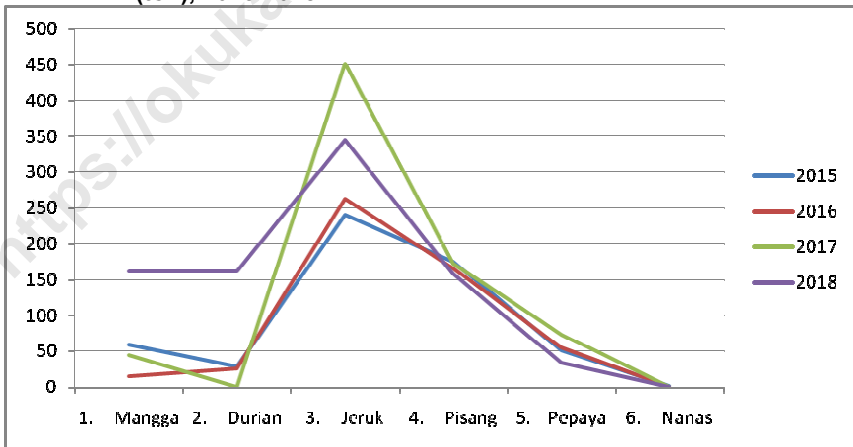
Informasi pertanian di Kecamatan Baturaja Barat seperti luas panen padi sawah/ladang, Produksi Buah-buahan, peternakan besar/kecil, dll dapat diamati pada tabel-tabel yang disajikan dalam bab V ini.

Gambar 10: Produksi Tanaman Perkebunan Menurut Jenis Tanaman (ton), 2015-2018

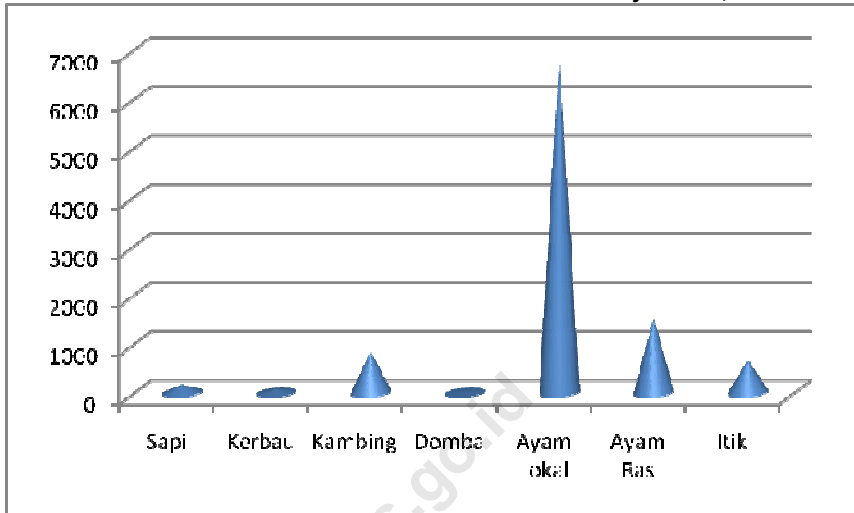


Sumber : Badan Pusat Statistik Kabupaten OKU

Gambar 11: Produksi Tanaman Buah-Buahan Menurut Jenis Tanaman (ton), 2015-2018



Sumber : Badan Pusat Statistik Kabupaten OKU

Gambar 12: Jumlah Ternak di Kecamatan Baturaja Barat, 2018

Sumber: Dinas Perikanan dan Peternakan Ogan Komering Ulu

Tabel 5.1. Produksi Tanaman Sayuran dan Buah-Buahan Semusim Menurut Jenis Tanaman (ton), 2015-2018

Jenis Tanaman	2015	2016	2017	2018
(1)	(2)	(3)	(4)	(5)
1. Bawang Merah	-	-	-	-
2. Cabai	10	5	110	96
3. Kentang	-	-	-	-
4. Kubis	-	-	-	-
5. Petsai	-	-	-	-
6. Lainnya	-	-	-	14

Sumber : Badan Pusat Statistik Kabupaten OKU

Tabel 5.2. Produksi Tanaman Biofarmaka Menurut Jenis Tanaman (kg), 2015-2018

Jenis Tanaman	2015	2016	2017	2018
(1)	(2)	(3)	(4)	(5)
1. Jahe	-	-	-	-
2. Laos	-	-	-	-
3. Kencur	-	-	-	-
4. Kunyit	-	-	-	-

Sumber : Badan Pusat Statistik Kabupaten OKU

Tabel 5.3. Produksi Tanaman Hias Menurut Jenis Tanaman (tangkai), 2015-2018

Jenis Tanaman	2015	2016	2017	2018
(1)	(2)	(3)	(4)	(5)
1. Anggrek	-	-	-	-
2. Krisan	-	-	-	-
3. Mawar	-	-	-	-
4. Sedap Malam	-	-	-	-

Sumber : Badan Pusat Statistik Kabupaten OKU

Tabel 5.4. Produksi Buah-Buahan dan Sayuran Tahunan Menurut Jenis Tanaman (ton), 2015-2018

Jenis Tanaman	2015	2016	2017	2018
(1)	(2)	(3)	(4)	(5)
1. Mangga	58	15	43,4	161,2
2. Durian	28	25	-	160,8
3. Jeruk	240	262,5	451,4	343,7
4. Pisang	175	166	172,5	157,5
5. Pepaya	50	55,1	72,7	32,6
6. Nanas	1	0,5	0,002	-
7. Lainnya	-	-	-	-

Sumber : Badan Pusat Statistik Kabupaten OKU

Tabel 5.5. Produksi Perkebunan Menurut Jenis Tanaman (ton), 2015-2018

Jenis Tanaman	2015	2016	2017	2018
(1)	(2)	(3)	(4)	(5)
1. Kelapa Sawit	1 274,44	1 274,44	1 274,44	4 767,8
2. Kelapa	9,33	9,33	9,33	9,9
3. Karet	5 104,42	5 104,42	5 104,42	97,3
4. Kopi	108,93	108,93	108,93	131,5
5. Kakao	11,8	52,58	52,58	12,5
6. Tebu	-	-	-	-
7. Teh	-	-	-	-
8. Tembakau	-	-	-	-
9. Lada	22,57	22,57	22,57	23,8

Sumber : Badan Pusat Statistik Kabupaten OKU

Tabel 5.6. Luas Tanah Sawah yang Diusahakan Menurut Jenis Pengairan di Kecamatan Baturaja Barat Tahun 2018 (Dalam Ha)

D e s a	Jenis Pengairan		Jumlah
	Irigasi	Non Irigasi	
(1)	(2)	(3)	(4)
1. Batu Putih	-	-	-
2. Laya	-	-	-
3. Saung Naga	-	-	-
4. Tanjung Agung	-	-	-
5. Talang Jawa	-	-	-
6. Air Gading	-	-	-
7. Puser	-	-	-
8. Batu Kuning	-	-	-
9. Karang Agung	-	-	-
10. Karang Endah	-	-	-
11. Tanjung Karang	-	-	-
12. Sukamaju	-	-	-
J u m l a h	-	25	25

Sumber : Badan Pusat Statistik Kabupaten OKU

Tabel 5.7. Luas Tanam (ha), Luas Panen (ha) dan Produksi (ton) Padi Sawah Dan Padi Ladang di Kecamatan Baturaja Barat Tahun 2018

D e s a	Padi Sawah			Padi Ladang		
	Luas Tanam	Luas Panen	Produksi	Luas Tanam	Luas Panen	Produksi
(1)	(2)	(3)	(4)	(5)	(6)	(7)
1. Batu Putih	-	-	-	-	-	-
2. Laya	-	-	-	-	-	-
3. Saung Naga	-	-	-	-	-	-
4. Tanjung Agung	-	-	-	-	-	-
5. Talang Jawa	-	-	-	-	-	-
6. Air Gading	-	-	-	-	-	-
7. Pular	-	-	-	-	-	-
8. Batu Kuning	-	-	-	-	-	-
9. Karang Agung	-	-	-	-	-	-
10. Karang Endah	-	-	-	-	-	-
11. Tanjung Karang	-	-	-	-	-	-
12. Sukamaju	-	-	-	-	-	-
J u m l a h	-	25	-	-	275	-

Sumber: Dinas Pertanian Tanaman Pangan dan Hortikultura Kabupaten OKU

Tabel 5.8. Luas Panen dan Produksi Palawija Serta Rata-rata Produksi per Ha di Kecamatan Baturaja Barat Tahun 2018

Jenis Tanaman	Luas Panen (Ha)	Produksi (Ton)	Rata-rata Produksi (Ton/Ha)
(1)	(2)	(3)	(4)
1. Ketela Pohon	9	-	-
2. Ketela Rambat	-	-	-
3. Jagung	406	-	-
4. Kacang Hijau	-	-	-
5. Kacang Kedelai	-	-	-

Sumber: Dinas Pertanian Tanaman Pangan dan Hortikultura Kabupaten OKU

Tabel 5.9. Jumlah Ternak Sapi, Kerbau, Kambing dan Domba Di setiap Desa/Kelurahan Dalam Kecamatan Baturaja Barat Tahun, 2018

D e s a	Sapi	Kerbau	Kambing	Domba
(1)	(2)	(3)	(4)	(5)
1. Batu Putih	-	-	-	-
2. Laya	-	-	-	-
3. Saung Naga	-	-	-	-
4. Tanjung Agung	-	-	-	-
5. Talang Jawa	-	-	-	-
6. Air Gading	-	-	-	-
7. Pular	-	-	-	-
8. Batu Kuning	-	-	-	-
9. Karang Agung	-	-	-	-
10. Karang Endah	-	-	-	-
11. Tanjung Karang	-	-	-	-
12. Sukamaju	-	-	-	-
J u m l a h	165	71	828	13

Sumber: Dinas Perikanan dan Peternakan Kabupaten Ogan Komering Ulu

Tabel 5.10. Jumlah Ternak Unggas di setiap Desa/Kelurahan Dalam Kecamatan Baturaja Barat Tahun 2018

D e s a	Ayam Lokal	Ayam Ras	Itik
(1)	(2)	(3)	(4)
1. Batu Putih	-	-	-
2. Laya	-	-	-
3. Saung Naga	-	-	-
4. Tanjung Agung	-	-	-
5. Talang Jawa	-	-	-
6. Air Gading	-	-	-
7. Pular	-	-	-
8. Batu Kuning	-	-	-
9. Karang Agung	-	-	-
10. Karang Endah	-	-	-
11. Tanjung Karang	-	-	-
12. Sukamaju	-	-	-
Jumlah	6 747	1 500	656

Sumber: Dinas Perikanan dan Peternakan Kabupaten Ogan Komering Ulu

BAB 6

PERINDUSTRIAN DAN ENERGI

BAB VI

PERINDUSTRIAN DAN ENERGI

6.1 PERINDUSTRIAN

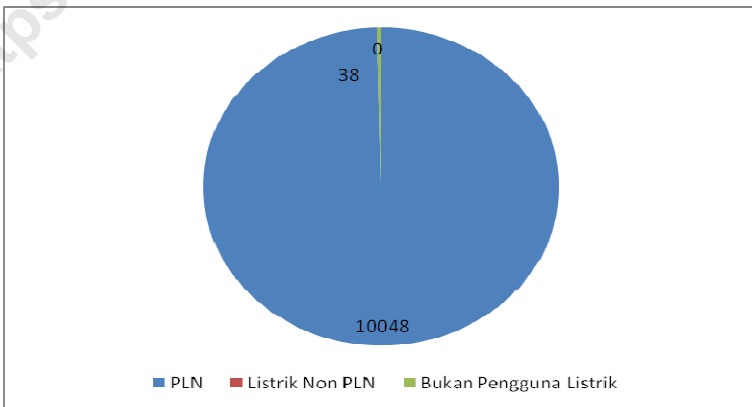
Pada tahun 2018 di Kecamatan Baturaja Barat terdapat 210 unit usaha industri kecil. Industri terbanyak terdapat di Desa Sukamaju yaitu 210 industri, 106 unit usaha industri kecil terdapat di Kelurahan Talang Jawa dan 72 unit terdapat di Kelurahan Sukamaju.

6.2. LISTRIK

Hampir semua kebutuhan listrik di Kecamatan Baturaja Barat sudah dapat dipenuhi oleh PT.

Perusahaan Listrik Negara (PLN). Sementara rumah tangga yang disuplai oleh perusahaan-perusahaan non PLN sudah tidak ada lagi. Terakhir masih ada 38 rumah tangga bukan pengguna listrik di Kecamatan Baturaja Barat.

Gambar 13: Kecamatan Baturaja Barat Rumah Tangga Pemakai Listrik di Kecamatan Baturaja Barat, 2018



Sumber: Badan Pusat Statistik Kabupaten Ogan Komering Ulu

Tabel 6.1 Kecamatan Baturaja Barat Industri Kecil dan Rumah Tangga menurut Desa/kelurahan di Kecamatan Baturaja Barat, 2018

Desa/kelurahan	Industri Kecil		Industri Rumah Tangga	
	Usaha	Tenaga kerja	Usaha	Tenaga kerja
(1)	(2)	(3)	(4)	(5)
1. Batu Putih	-	-	-	-
2. Laya	-	-	-	-
3. Saung Naga	71	-	-	-
4. Tanjung Agung	13	-	-	-
5. Talang Jawa	106	-	-	-
6. Air Gading	33	-	-	-
7. Pesar	1	-	-	-
8. Batu Kuning	-	-	-	-
9. Karang Agung	6	-	-	-
10. Karang Endah	-	-	-	-
11. Tanjung Karang	-	-	-	-
12. Sukamaju	72	-	-	-
Kecamatan Baturaja Barat	210	-	-	-

Sumber: Badan Pusat Statistik Kabupaten Ogan Komering Ulu

Tabel 6.2 Kecamatan Baturaja Barat Rumah Tangga Pengguna Listrik PLN dan Non PLN menurut Desa/kelurahan di Kecamatan Baturaja Barat, 2018

Desa/kelurahan (1)	Rumah Tangga Pengguna Listrik	
	PLN (2)	Listrik Non PLN (3)
1. Batu Putih	600	-
2. Laya	505	-
3. Saung Naga	1825	-
4. Tanjung Agung	716	-
5. Talang Jawa	2016	-
6. Air Gading	1099	-
7. Pesar	1012	-
8. Batu Kuning	1363	-
9. Karang Agung	262	-
10. Karang Endah	177	-
11. Tanjung Karang	171	-
12. Sukamaju	302	-
Kecamatan Baturaja Barat	10 048	-

Sumber: Badan Pusat Statistik Kabupaten Ogan Komering Ulu

Tabel 6.3 Kecamatan Baturaja Barat Usaha Reparasi Kendaraan Bermotor menurut Desa/kelurahan di Kecamatan Baturaja Barat, 2018

Desa/kelurahan	Usaha Reparasi	
	Mobil (unit)	Sepeda Motor (unit)
(1)	(2)	(3)
1. Batu Putih	-	-
2. Laya	1	1
3. Saung Naga	-	2
4. Tanjung Agung	2	1
5. Talang Jawa	-	2
6. Air Gading	1	1
7. Pular	-	-
8. Batu Kuning	-	2
9. Karang Agung	-	-
10. Karang Endah	-	-
11. Tanjung Karang	-	-
12. Sukamaju	-	2
Kecamatan Baturaja Barat	4	11

Sumber: Kantor Camat Baturaja Barat

Tabel 6.4 Kecamatan Baturaja Barat Salon Kecantikan, Tukang Cukur, Tukang Jahit dan Tukang Photo menurut Desa/kelurahan di Kecamatan Baturaja Barat, 2018

Desa/kelurahan	Jenis Usaha			
	Salon Kecantikan (unit)	Tukang Cukur (unit)	Tukang Jahit (unit)	Tukang Photo (unit)
(1)	(2)	(3)	(4)	(5)
1. Batu Putih	-	3	1	-
2. Laya	-	1	2	-
3. Saung Naga	4	1	4	-
4. Tanjung Agung	1	1	3	-
5. Talang Jawa	3	-	12	2
6. Air Gading	-	-	2	-
7. Pular	-	2	6	2
8. Batu Kuning	-	1	-	1
9. Karang Agung	-	-	-	-
10. Karang Endah	-	-	-	-
11. Tanjung Karang	-	-	2	-
12. Sukamaju	-	1	2	1
Kecamatan Baturaja Barat	8	10	32	6

Sumber: Kantor Camat Baturaja Barat

BAB 7

PERDAGANGAN

<https://okukab.bps.go.id>

BAB VII

PERDAGANGAN

Sektor perdagangan di Kecamatan Baturaja Barat pada tahun 2018 sudah mulai terlihat maju. Di Kecamatan Baturaja Barat telah terdapat dua pasar, yaitu 2 pasar induk di Kelurahan Batu Kuning dan 1 pasar tradisional di Kelurahan Saung Naga. Oleh karena ada pasar, di kecamatan ini tidak ada jenis kalangan. Kalangan adalah sejenis pasar yang hanya aktif pada hari-hari tertentu saja dalam setiap minggunya.

Kehadiran lembaga keuangan di suatu daerah, baik dalam bentuk lembaga keuangan bank maupun lembaga keuangan bukan bank (KUD dan koperasi non-KUD) diharapkan mampu menjadi mitra yang baik bagi masyarakat dalam menghadapi berbagai kendala usaha, sehingga pada akhirnya

diyakini akan lebih mampu memacu peningkatan perekonomian masyarakat dan tentu saja akan berdampak positif pada perkembangan ekonomi daerah.

Tabel 7.1 Jumlah Pasar Menurut Desa/kelurahan di Kecamatan Baturaja Barat, 2015-2018

Desa/Kelurahan (1)	2015	2016	2017	2018
	(2)	(3)	(4)	(1)
1. Batu Putih	-	-	-	-
2. Laya	-	-	-	-
3. Saung Naga	-	-	-	1
4. Tanjung Agung	-	-	-	-
5. Talang Jawa	-	-	-	-
6. Air Gading	-	-	-	-
7. Puser	1	1	1	-
8. Batu Kuning	1	1	1	2
9. Karang Agung	-	-	-	-
10. Karang Endah	-	-	-	-
11. Tanjung Karang	-	-	-	-
12. Sukamaju	-	-	-	-
Kecamatan Baturaja Barat	2	2	2	3

Sumber: Badan Pusat Statistik Kabupaten Ogan Komering Ulu

Tabel 7.2 Jumlah Pasar Permanen, Semi Permanen dan Lainnya menurut Desa/kelurahan di Kecamatan Baturaja Barat, 2018

Desa/Kelurahan	Jenis Lokasi Perdagangan		
	Pasar*)	Kalangan	Lainnya
(1)	(2)	(3)	(4)
1. Batu Putih	-	-	-
2. Laya	-	-	-
3. Saung Naga	1	-	-
4. Tanjung Agung	-	-	-
5. Talang Jawa	-	-	-
6. Air Gading	-	-	-
7. Pular	-	-	-
8. Batu Kuning	2	-	-
9. Karang Agung	-	-	-
10. Karang Endah	-	-	-
11. Tanjung Karang	-	-	-
12. Sukamaju	-	-	-
Kecamatan Baturaja Barat	3	-	-

Sumber: Badan Pusat Statistik Kabupaten Ogan Komering Ulu

Tabel 7.3 Jumlah Warung Kelontong (Manisan) dan Minimarket menurut Desa/kelurahan di Kecamatan Baturaja Barat, 2018

Desa/Kelurahan	Unit Usaha	
	Warung Manisan	Minimarket
(1)	(2)	(3)
1. Batu Putih	30	-
2. Laya	23	-
3. Saung Naga	180	1
4. Tanjung Agung	37	-
5. Talang Jawa	21	1
6. Air Gading	7	-
7. Pular	25	-
8. Batu Kuning	20	1
9. Karang Agung	10	-
10. Karang Endah	12	-
11. Tanjung Karang	4	-
12. Sukamaju	19	-
Kecamatan Baturaja Barat	388	3

Sumber: Badan Pusat Statistik Kabupaten Ogan Komering Ulu

Tabel 7.4. Jumlah Bank, KUD, dan Koperasi non KUD menurut Desa/kelurahan di Kecamatan Baturaja Barat, 2018

Desa/Kelurahan	Jenis Usaha		
	Bank	KUD	Koperasi non KUD
(1)	(2)	(3)	(4)
1. Batu Putih	-	-	-
2. Laya	-	-	1
3. Saung Naga	-	-	2
4. Tanjung Agung	-	-	1
5. Talang Jawa	-	-	1
6. Air Gading	-	-	4
7. Puser	-	1	2
8. Batu Kuning	-	1	-
9. Karang Agung	-	-	-
10. Karang Endah	-	-	-
11. Tanjung Karang	-	-	-
12. Sukamaju	-	-	1
Kecamatan Baturaja Barat	-	2	12

Sumber: Badan Pusat Statistik Kabupaten Ogan Komering Ulu

Tabel 7.5. Jumlah Rumah Makan dan Warung Makan (Kedai) menurut Desa/kelurahan di Kecamatan Baturaja Barat, 2018

Desa/Kelurahan	Jumlah Usaha	
	Rumah Makan	Warung Makan
(1)	(2)	(3)
1. Batu Putih	-	2
2. Laya	-	-
3. Saung Naga	1	2
4. Tanjung Agung	-	11
5. Talang Jawa	-	13
6. Air Gading	-	10
7. Puser	-	-
8. Batu Kuning	2	10
9. Karang Agung	-	-
10. Karang Endah	-	-
11. Tanjung Karang	-	-
12. Sukamaju	-	8
Kecamatan Baturaja Barat	3	56

Sumber: Badan Pusat Statistik Kabupaten Ogan Komering Ulu

BAB

8

TRANSPORTASI, KOMUNIKASI, DAN PARIWISATA

BAB VIII

TRANSPORTASI, KOMUNIKASI DAN PARIWISATA

Transportasi dan komunikasi merupakan faktor utama yang dapat menunjang perkembangan suatu wilayah terutama menyangkut hubungan atau interaksi antara penduduk suatu wilayah dengan wilayah lain. Interaksi ini dapat berupa perdagangan, sosialisasi di dunia pendudukan, kesehatan dan lain sebagainya. Angkutan jalan raya merupakan salah satu fasilitas penting di bidang transportasi. Sampai dengan tahun 2018, ada beberapa desa/kelurahan di kecamatan Baturaja Barat yang sudah tersedia fasilitas angkutan umum dengan trayek tetap yaitu Desa Batu Putih, Puser, Kelurahan Batu Kuning, Desa Karang Agung, Tanjung Karang dan Sukamaju, 6 desa tersedia fasilitas angkutan

umum tanpa trayek tetap. Pada tahun 2018, sebanyak 5 desa/kelurahan di Kecamatan Baturaja Barat sudah memiliki *Base Transceiver Station* (BTS) yaitu Desa Batu Putih, Kelurahan Tanjung Agung, Air Gading, desa Puser dan Kelurahan Batu Kuning. Dengan tersedianya BTS di lima desa/kelurahan tersebut dapat diartikan bahwa hampir sebagian desa yang ada di Kecamatan Baturaja Barat memiliki sinyal alat komunikasi (HP) yang cukup bagus

Di Kecamatan Baturaja Barat terdapat beberapa objek wisata yang dapat dikunjungi kapan saja. Objek wisata tersebut yaitu Batu Lesung Bintang yang termasuk wisata alam di desa Laya.

Tabel 8.1 Jenis Prasarana Transportasi dan Ketersediaan Angkutan Umum menurut Desa/kelurahan di Kecamatan Baturaja Barat, 2018

Desa/Kelurahan	Jenis Lalu Lintas			Ketersediaan Angkutan Umum		
	Darat	Air	Darat dan Air	Ada, dengan trayek tetap	Ada, tanpa trayek tetap	Tidak ada angkutan umum
(1)	(2)	(3)	(4)	(5)	(6)	(7)
1. Batu Putih	√	-	-	√	-	-
2. Laya	√	-	-	-	√	-
3. Saung Naga	√	-	-	-	√	-
4. Tanjung Agung	√	-	-	-	√	-
5. Talang Jawa	√	-	-	-	√	-
6. Air Gading	√	-	-	-	√	-
7. Pesar	√	-	-	√	-	-
8. Batu Kuning	√	-	-	√	-	-
9. Karang Agung	√	-	-	√	-	-
10. Karang Endah	√	-	-	-	√	-
11. Tanjung Karang	√	-	-	√	-	-
12. Sukamaju	√	-	-	√	-	-

Sumber: Badan Pusat Statistik Kabupaten Ogan Komering Ulu

Tabel 8.2. Keberadaan *Base Transceiver Station* (BTS) menurut Desa/Kelurahan di Kecamatan Baturaja Barat, 2018

Desa/Kelurahan	Keberadaan BTS	
	Ada	Tidak Ada
(1)	(2)	(3)
1. Batu Putih	√	√
2. Laya	-	√
3. Saung Naga	-	√
4. Tanjung Agung	√	-
5. Talang Jawa	-	√
6. Air Gading	√	-
7. Pesar	√	-
8. Batu Kuning	√	-
9. Karang Agung	-	√
10. Karang Endah	-	√
11. Tanjung Karang	-	√
12. Sukamaju	-	√

Sumber: Badan Pusat Statistik Kabupaten Ogan Komering Ulu

Tabel 8.3. Ketersediaan Sarana Komunikasi menurut Desa/Kelurahan di Kecamatan Baturaja Barat, 2018

Desa/Kelurahan	Pelanggan Telepon Kabel	Telepon Umum Koin	Wartel	Warnet	Kantor Pos/Pos Pembantu/Rumah Pos
(1)	(2)	(3)	(4)	(5)	(6)
1. Batu Putih	-	-	-	-	-
2. Laya	√	-	-	-	-
3. Saung Naga	√	-	-	√	-
4. Tanjung Agung	√	-	-	√	-
5. Talang Jawa	-	-	-	√	-
6. Air Gading	-	-	-	√	-
7. Pular	√	-	-	√	-
8. Batu Kuning	-	-	-	-	-
9. Karang Agung	-	-	-	-	-
10. Karang Endah	-	-	-	-	-
11. Tanjung Karang	-	-	-	-	-
12. Sukamaju	-	-	-	-	-

Sumber: Badan Pusat Statistik Kabupaten Ogan Komering Ulu

Tabel 8.4. Nama Objek Wisata dan Jenis Wisata di Kecamatan Baturaja Barat, 2018

Nama Objek Wisata (1)	Jenis Wisata (2)
Batu Lesung Bintang	Wisata Alam

Sumber: Dinas Pariwisata, Kebudayaan dan Olahraga Kab. OKU

<https://okukab.bps.go.id>

BAB 9

KEUANGAN

<https://okukab.lbps.go.id>

BAB IX

KEUANGAN

Setiap tahunnya desa-desa di Kecamatan Baturaja Barat memiliki sumber pendapatan dan pengeluaran dalam pelaksanaan pemerintahannya. Sumber pendapatan tersebut terdiri dari Pendapatan Asli Desa (PAD), Alokasi Dana Desa (ADD) dan Dana Hibah atau Dana Bantuan.

Tabel 9.1 Anggaran Pendapatan menurut Desa/kelurahan di Kecamatan Baturaja Barat, 2018

Desa/Kelurahan	Sumber Pendapatan		
	Pendapatan Asli Desa (Rp)	Alokasi Dana Desa (Rp)	Dana Hibah/ bantuan (Rp)
(1)	(2)	(3)	(4)
1. Batu Putih	-	-	-
2. Laya	-	-	-
3. Saung Naga	-	-	-
4. Tanjung Agung	-	-	-
5. Talang Jawa	-	-	-
6. Air Gading	-	-	-
7. Puser	300 000	-	-
8. Batu Kuning	-	-	-
9. Karang Agung	-	-	-
10. Karang Endah	-	-	-
11. Tanjung Karang	4 000 000	-	-
12. Sukamaju	-	-	-

Sumber: Kantor Camat Baturaja Barat

Tabel 9.2 Anggaran Pengeluaran menurut Desa/kelurahan di Kecamatan Baturaja Barat, 2017*

Desa/Kelurahan	Jenis Pengeluaran		
	Belanja Pegawai (Rp)	Belanja Modal (Rp)	Lainnya (Rp)
(1)	(2)		(3)
1. Batu Putih	97 200 000	-	6000 000
2. Laya	79 200 000	-	6000 000
3. Saung Naga	-	-	-
4. Tanjung Agung	-	-	-
5. Talang Jawa	-	-	-
6. Air Gading	-	-	-
7. Puser	96 000 000	-	6 000 000
8. Batu Kuning	-	-	-
9. Karang Agung	67 800 000	258 990 000	33 673 000
10. Karang Endah	73 800 000	-	6 000 000
11. Tanjung Karang	73 800 000	-	6 000 000
12. Sukamaju	-	-	-

*data tahun 2018 tidak tersedia

Sumber: Kantor Camat Baturaja Barat

Tabel 9.3 Dana Bantuan/Hibah yang Diterima menurut Desa/kelurahan di Kecamatan Baturaja Barat, 2017*

Desa/Kelurahan	Pemerintah Pusat (Rp)	Pemerintah Propinsi (Rp)	Pemerintah Kabupaten (Rp)	Lainnya (Rp)
(1)	(2)	(3)	(4)	(5)
1. Batu Putih	816 710 000	275 469 000	354 000 000	-
2. Laya	802 741 000	-	270 018 000	-
3. Saung Naga	-	-	-	-
4. Tanjung Agung	-	-	-	-
5. Talang Jawa	-	-	-	-
6. Air Gading	-	-	-	-
7. Puser	200 000 000	-	-	-
8. Batu Kuning	-	-	-	-
9. Karang Agung	-	-	-	-
10. Karang Endah	-	-	-	-
11. Tanjung Karang	800 000 000	-	500 000 000	-
12. Sukamaju	-	-	-	-

*data tahun 2018 tidak tersedia

Sumber: Kantor Camat Baturaja Barat

DATA

MENCERDASKAN BANGSA
Enlighten The Nation



**BADAN PUSAT STATISTIK
KABUPATEN OGAN KOMERING ULU**
Jl. Dr. Moh. Hatta No.987A Ogan Komering Ulu 32111
Telp: (0735) 320259 - Email : bps1601@bps.go.id
Homepage: <http://www.okukab.bps.go.id>