

BATURAJA BARAT DALAM ANGKA TAHUN 2009



BADAN PUSAT STATISTIK

KABUPATEN OGAN KOMERING ULU

BATURAJA BARAT DALAM ANGKA 2009

BATURAJA BARAT IN FIGURES 2009

No. Katalog BPS : 1403.1601.0140

ISSN :

No Publikasi : 16.01.5.140.10

Ukuran Publikasi : 21,5 Cm x 16,5 Cm

Jumlah Halaman : xi + 73 Halaman

Naskah : Seksi Neraca Wilayah dan Analisis Statistik,
Badan Pusat Statistik Kab. Ogan Komering Ulu

Penyunting : Seksi Neraca Wilayah dan Analisis Statistik,
Badan Pusat Statistik Kab. Ogan Komering Ulu

Diterbitkan oleh : Badan Pusat Statistik Kab. Ogan Komering Ulu

Dicetak Oleh :

Boleh dikutip dengan menyebut sumbernya

May be Cited with reference to the source

KATA SAMBUTAN

Dalam rangka pelaksanaan otonomi daerah yang lebih tepat guna dan sasaran pada tingkat kecamatan (*district level*), maka dukungan data statistik yang *up to date*, handal dan terpercaya mutlak diperlukan. Untuk itu, pengembangan statistik dalam arti yang seluas-luasnya patut mendapat apresiasi dan dukungan semua pihak.

Publikasi BATURAJA BARAT DALAM ANGKA 2009 ini, diharapkan mampu memenuhi kebutuhan konsumen data mengenai potret kecamatan selama tahun 2009. Penghargaan dan ucapan terima kasih patut diberikan kepada Koordinator Statistik Kecamatan Baturaja Barat yang telah berusaha maksimal guna terwujudnya publikasi ini. Dengan harapan, kiranya senantiasa berupaya meningkatkan cakupan dan kualitas isi publikasi ini dari waktu ke waktu.

Demikian, semoga publikasi ini bermanfaat bagi kita semua.

Baturaja, Oktober 2010

Kepala Badan Pusat Statistik
Kabupaten Ogan Komering Ulu,



EDI SUBENO, SE.M.Si

NIP. 19690915 199211 1 001

KATA PENGANTAR

Menyadari pentingnya data statistik bagi evaluasi dan perencanaan pembangunan suatu daerah, maka kami dengan segala keterbatasan yang ada berusaha menyajikan publikasi BATURAJA BARAT DALAM ANGKA 2009 ini. Publikasi ini berisi berbagai data, seperti: kependudukan, pertanian, ketenagakerjaan, perhubungan, pemerintahan, dll.

Ucapan terima kasih kami sampaikan kepada semua pihak yang telah membantu dalam penyusunan publikasi ini. Tentu saja, tak ada gading yang tak retak, masih banyak salah dan kurang pada publikasi ini, untuk itu segala kritik dan saran yang konstruktif guna penyempurnaan publikasi ini di masa mendatang akan kami terima dengan segala senang hati.

Demikian, semoga bermanfaat!

Baturaja Barat, Oktober 2010

Koordinator Statistik
Kecamatan Baturaja Barat,



MIZA NOPIANTI

NIP. 19611110 198203 2 004

DAFTAR ISI

	Halaman
Halaman Sampul.....	i
Nomor Katalog.....	ii
Kata Sambutan	iii
Kata Pengantar.....	iv
Daftar Isi.....	v
Daftar Tabel.....	vi
Daftar Gambar.....	x
Penjelasan Umum.....	xi
Bab I GEOGRAFIS.....	1
Bab II PEMERINTAHAN.....	6
Bab III PENDUDUK	11
Bab IV SOSIAL.....	18
Bab V PERTANIAN.....	41
Bab VI INDUSTRI.....	52
Bab VII PERDAGANGAN.....	58
Bab VIII TRANSPORTASI DAN KOMUNIKASI.....	64
Bab IX KEUANGAN DAN HARGA-HARGA.....	69

DAFTAR TABEL

Halaman

BAB 1 : GEOGRAFIS

Tabel 1.1.	Letak Geografis dan Ketinggian masing-masing Desa dari Permukaan Laut (dalam meter) di Kecamatan Baturaja Barat tahun 2009.....	3
Tabel 1.2.	Nama Pejabat Kepala Desa dan Alamat Kantor Desa masing-masing Desa di Kecamatan Baturaja Barat tahun 2009.....	4
Tabel 1.3.	Jarak Kantor Kepala Desa ke Kantor Camat dan Luas Wilayah masing-masing desa di Kecamatan Baturaja Barat tahun 2009.....	5

BAB 2 : PEMERINTAHAN

Tabel 2.1.	Status Desa di Kecamatan Baturaja Barat tahun 2009.....	8
Tabel 2.2.	Jumlah Kadus, Rukun Tetangga, Perangkat Desa dan Anggota BPD di Kecamatan Baturaja Barat Tahun 2009.....	9
Tabel 2.3.	Jumlah Anggota Kepolisian yang bertugas di Kecamatan Baturaja Barat Tahun 2009.....	10

BAB 3 : PENDUDUK DAN TENAGA KERJA

Tabel 3.1.	Jumlah Penduduk Menurut Jenis Kelamin Dirinci Per Desa dalam Kecamatan Baturaja Barat Tahun 2009.....	15
Tabel 3.2.	Rata-rata Kepadatan Penduduk di Kecamatan Baturaja Barat Dirinci Menurut Desa Tahun 2009.....	16
Tabel 3.3.	Rata-rata Jumlah Jiwa Setiap Anggota Rumah Tangga di Kecamatan Baturaja Barat Dirinci Menurut Desa Tahun 2009.....	17

BAB 4 : SOSIAL

Tabel 4.1.	Jumlah Sekolah Dasar Negeri, Inpres dan Swasta dirinci menurut Desa dalam Kecamatan Baturaja Barat Tahun 2009.....	24
Tabel 4.2.	Jumlah Murid Sekolah Dasar Negeri dan Swasta dirinci menurut Desa dalam Kecamatan Baturaja Barat Tahun 2009.....	25
Tabel 4.3.	Jumlah Guru Sekolah Dasar Negeri, Inpres dan Swasta dirinci menurut Desa dalam Kecamatan Baturaja Barat Tahun 2009.....	26
Tabel 4.4.	Jumlah Sekolah SLTP Negeri dan Swasta serta SMU Negeri dan Swasta Dalam Kecamatan Baturaja Barat Tahun 2009.....	27

Tabel 4.5.	Jumlah Murid SLTP Negeri dan Swasta serta SMU Negeri dan Swasta Dalam Kecamatan Baturaja Barat Tahun 2009.....	28
Tabel 4.6.	Banyaknya Guru SLTP dan SMU Negeri/swasta Di Kecamatan Baturaja Barat tahun 2009.....	29
Tabel 4.7	Jumlah Madrasah Ibtidaiyah Negeri dan Swasta dalam Kecamatan Baturaja Barat Tahun 2009.....	30
Tabel 4.8	Jumlah Murid Madrasah Ibtidaiyah Negeri dan Swasta dalam Kecamatan Baturaja Barat Tahun 2009.....	31
Tabel 4.9	Banyaknya Guru Madrasah Ibtidaiyah Negeri dan Swasta Di Kecamatan Baturaja Barat tahun 2009.....	32
Tabel 4.10	Jumlah Madrasah Tsaniyah dan Madrasah ‘Aliyah Negeri dan Swasta dalam Kecamatan Baturaja Barat Tahun 2009.....	33
Tabel 4.11.	Jumlah Murid Madrasah Tsaniyah dan Madrasah ‘Aliyah Negeri dan Swasta dalam Kecamatan Baturaja Barat Tahun 2009.....	34
Tabel 4.12	Banyaknya Guru Madrasah Tsaniyah dan Madrasah ‘Aliyah Negeri dan Swasta Di Kecamatan Baturaja Barat tahun 2009.....	35
Tabel 4.13.	Jumlah Puskesmas / Puskesmas Pembantu, Klinik Bersalin dan Posyandu menurut Desa di Kecamatan Baturaja Barat Tahun 2009	36
Tabel 4.14.	Jumlah Dokter, Perawat dan Bidan dirinci menurut Desa di Kecamatan Baturaja Barat Tahun 2009.....	37
Tabel 4.15.	Jumlah Sarana Rumah Peribadatan Dirinci Menurut Desa Dalam Kecamatan Baturaja Barat Tahun 2009.....	38
Tabel 4.16.	Jumlah Kelompok Karang Taruna dan Jumlah Anggota yang Terdaftar di Kecamatan Baturaja Barat Tahun 2009.....	39
Tabel 4.20.	Banyaknya Bangunan tempat Tinggal dirinci per desa Di Kecamatan Baturaja Barat Tahun 2009.....	40

BAB 5 : PERTANIAN

Tabel 5.1.	Luas Tanah Sawah menurut Status Irigasi dan Sawah Tadah Hujan menurut Desa di Kecamatan Baturaja Barat Tahun 2009 (dalam ha).....	44
Tabel 5.2.	Luas Tanah Sawah yang Diusahakan di Kecamatan Baturaja Barat Tahun 2009 (Dalam Ha).....	45
Tabel 5.3.	Luas Tanah Kering Menurut Penggunaannya di Kecamatan Baturaja Barat Tahun 2009 (Dalam Ha).....	46
Tabel 5.4.	Luas Panen dan Produksi Tanaman Padi Sawah dan Padi Ladang Di Kecamatan Baturaja Barat Tahun 2009 (Dalam Ha).....	47
Tabel 5.5.	Luas Panen dan Produksi Palawija Serta Rata-rata Produksi per Ha di Kecamatan Baturaja Barat Tahun 2009.....	48

Tabel 5.6.	Luas Panen dan Produksi Perkebunan Rakyat Serta Rata-rata Produksi Per Ha di Kecamatan Baturaja Barat Tahun 2009.....	49
Tabel 5.7.	Jumlah Ternak Sapi, Kerbau, Kambing dan Domba Disetiap Desa Dalam Kecamatan Baturaja Barat Tahun 2009.....	50
Tabel 5.8.	Jumlah Ternak Unggas disetiap Desa Dalam Kecamatan Baturaja Barat Tahun 2009.....	51

BAB 6 : INDUSTRI

Tabel 6.1	Jumlah Perusahaan Industri Kecil dan Rumah Tangga Menurut desa di Kecamatan Baturaja Barat Tahun 2009.....	54
Tabel 6.2.	Jumlah Rumah Tangga yang Menggunakan Listrik PLN dan Listrik Non PLN menurut Desa dalam Kecamatan Baturaja Barat Tahun 2009.....	55
Tabel 6.3.	Jumlah Reparasi Kendaraan Mobil, Sepeda Motor dan Sepeda menurut Desa Dalam Kecamatan Baturaja Barat Tahun 2009.....	56
Tabel 6.4.	Jumlah Usaha Salon Kecantikan, Tukang Cukur, Tukang Jahit dan Tukang Cukur menurut Desa Dalam Kecamatan Baturaja Barat Tahun 2009	57

BAB 7 : PERDAGANGAN

Tabel 7.1	Jumlah Jenis Lokasi Perdagangan menurut Desa Dalam Kecamatan Baturaja Barat Tahun 2009.....	60
Tabel 7.2	Jumlah Usaha Pedagang Besar, Kecil dan Eceran menurut Desa Dalam Kecamatan Baturaja Barat Tahun 2009	61
Tabel 7.3	Jumlah Bank, KUD, dan Koperasi non KUD dalam Kecamatan Baturaja Barat Tahun 2009	62
Tabel 7.4.	Jumlah Rumah Makan dan warung Minum Dalam Kecamatan Baturaja Barat Tahun 2009.....	63

BAB 8 : TRANSPORTASI DAN KOMUNIKASI

Tabel 8.1.	Panjang jalan dirinci menurut jenis jalan Di Kecamatan Baturaja Barat, 2009 (Km).....	66
Tabel 8.2	Jumlah angkutan Jalan Raya menurut jenis Di Kecamatan Baturaja Barat Tahun 2009.....	67
Tabel 8.3.	Nama Objek Wisata dan Jenis Wisata menurut Desa di Kecamatan Baturaja Barat Tahun 2009.....	68

BAB 9 : KEUANGAN DAN HARGA-HARGA

Tabel 9.1.	Jumlah Anggaran Rutin dan Anggaran Pembangunan di Kecamatan Baturaja Barat Tahun 2009.....	71
Tabel 9.2.	Jumlah Dana Bantuan Yang Diterima Setiap Desa Dalam Kecamatan Baturaja Barat Tahun 2009.....	72
Tabel 9.3.	Jumlah Pendapatan Asli Desa di Kecamatan Baturaja Barat Tahun 2009.....	73

DAFTAR GAMBAR

		Halaman
Gambar 1	: Persentase Luas Desa di Kecamatan Baturaja Barat tahun 2008	2
Gambar 2	: Jumlah Kadus dan Perangkat Desa di Kecamatan Baturaja Barat tahun 2009.....	7
Gambar 3	: Jumlah Penduduk menurut Jenis Kelamin di Kecamatan Baturaja Barat tahun 2009.....	14
Gambar 4	: Persentase Jumlah Penduduk setiap Desa di Kecamatan Baturaja Barat tahun 2009.....	14
Gambar 5	: Jumlah SD, SLTP dan SMU di Kec. Baturaja Barat tahun 2009.....	21
Gambar 6	: Jumlah Murid dan Guru SD, SLTP dan SMU di Kecamatan Baturaja Barat tahun 2009.....	21
Gambar 7	: Jumlah Fasilitas Kesehatan di Kec. Baturaja Barat tahun 2009...	22
Gambar 8	: Jumlah Tenaga Kesehatan di Kec. Baturaja Barat tahun 2009...	22
Gambar 9	: Banyaknya Sarana Peribadatan di Kecamatan Baturaja Barat tahun 2009.....	22
Gambar 10	: Persentase Bangunan Tempat Tinggal menurut Status Bangunan di Kecamatan Baturaja Barat tahun 2009.....	23
Gambar 11	: Luas Perkebunan di Kecamatan Baturaja Barat tahun 2009.....	43
Gambar 12	: Jumlah Ternak dan Unggas di Kecamatan Baturaja Barat tahun 2009.....	43
Gambar 13	: Jumlah Rumah Tangga Pemakai Listrik di Kecamatan Baturaja Barat Tahun 2009.....	53
Gambar 14	: Jumlah Lembaga Keuangan di Kecamatan Baturaja Barat, 2009	59
Gambar 15	: Pendapatan Asli Daerah Kecamatan Baturaja Barat tahun 2009.....	70

PENJELASAN UMUM/

EXPLANATORY NOTES

Tanda-tanda, satuan-satuan dan lain-lainnya yang digunakan dalam publikasi ini, adalah sbb:
Symbols measurement unit and other acronyms which are used in this publication, are as follows:

1. TANDA-TANDA/SYMBOLS

Data belum tersedia/ <i>Data not yet available</i>	: ...
Data tidak tersedia/ <i>Data not available</i>	: -
Data dapat diabaikan/ <i>Data Negligible</i>	: 0
Tanda desimal/ <i>Decimal Point</i>	: ,
Angka sementara/ <i>Preliminary Figures</i>	: *)
Angka sangat sementara/ <i>Very Preliminary Figures</i>	: **)
Angka sangat sangat sementara/ <i>VeryVery Preliminary Figures</i> ..	: ***)
Angka diperbaiki/ <i>Revised figures</i>	: r)
Angka perkiraan/ <i>Estimated figures</i>	: e)

2. SATUAN/UNITS

Barrel/ <i>barrel</i>	: 158,99 liter = 1/6,2898
m ³	
kilometer (km)/ <i>kilometers (km)</i>	: 1.000 m/ <i>meters(m)</i>
kwintal (kw)/ <i>quintal (ql)</i>	: 100 kg
liter (untuk beras)/ <i>litre (for rice)</i>	: 0,80 kg
MSCF.....	: 1/35,3 m ³
Metric ton (m. ton)/ <i>metric ton (m ton)</i>	: 0,98421 long ton = 1.000 kg
once (oz)/ <i>once(oz)</i>	: 28,31 gram/ <i>grams</i>
ton/ton.....	: 1.000 kg
sak (untuk semen)/ <i>sack (for cement)</i>	: 40 kg atau/ <i>or</i> 50 kg

satuan lain : buah, bungkus, butir, helai/lembar, kaleng, batang, pulsa, ton kilometer (ton-km),
jam, menit, persen (%)
other units : pack, number, pieces, tin, pulsa, ton-kilometres (ton-km), hour, minute, percents
(%)

BAB I : GEOGRAFIS

Secara administratif Kecamatan Baturaja Barat terdiri dari 12 buah desa dengan luas wilayah sekitar 73.886 Ha. Jika dilihat dari luas setiap desa yang terdapat di Kecamatan Baturaja Barat, maka desa yang memiliki luas wilayah terbesar adalah Desa Karang Endah (dengan luas wilayah 16.000 Ha), sedangkan Desa Air Gading merupakan desa yang memiliki luas wilayah terkecil (yaitu 146 Ha).

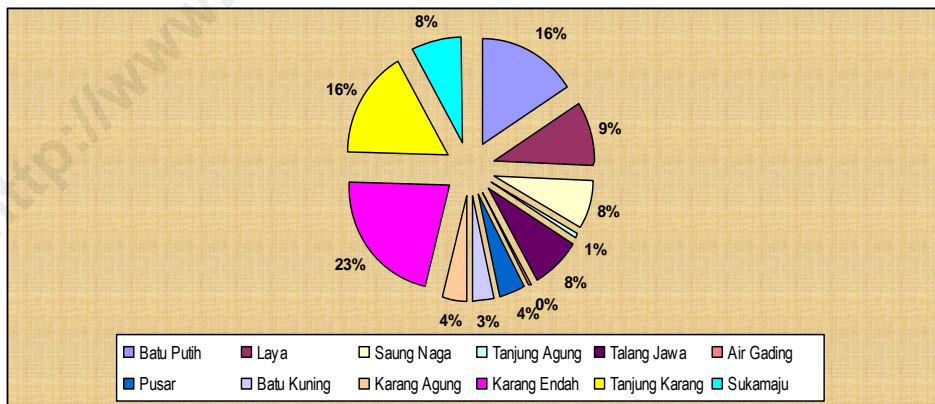
Secara umum, keadaan topografi Kecamatan Baturaja Barat meliputi 78,83 persen tanah datar, 12,41 persen tanah berbukit-bukit dan sisanya adalah tanah rawa (sebesar 8,76 persen). Batas-batas Kecamatan Baturaja Barat adalah sebagai berikut:

Sebelah Utara berbatasan dengan Kec Peninjauan, Kab OKU

- ❑ Sebelah Selatan berbatasan dengan Kec Sosoh Buay Rayap, Kab OKU
- ❑ Sebelah Timur berbatasan dengan Kec Baturaja Timur, Kab OKU
- ❑ Sebelah Barat berbatasan dengan Kec Pengandonan, Kab OKU

Mayoritas penduduk Kecamatan Baturaja Barat bekerja di sektor perdagangan dan jasa Adapun Jarak Kecamatan Baturaja Barat ke Ibukota Kabupaten (Kota Baturaja) sekitar 1,50 Km.

Gambar 1: Persentase Luas Desa di Kecamatan Baturaja Barat, 2009



Tabel 1.1. Letak Geografis dan Ketinggian masing-masing Desa dari Permukaan Laut (dalam meter) di Kecamatan Baturaja Barat tahun 2009

Desa	Letak Geografis		Ketinggian (meter)		
	Pantai	Bukan Pantai	<500	500-700	>700
(1)	(2)	(3)	(4)	(5)	(6)
1. Batu Putih	-	√	√	-	-
2. Laya	-	√	√	-	-
3. Saung Naga	-	√	√	-	-
4. Tanjung Agung	-	√	√	-	-
5. Talang Jawa	-	√	√	-	-
6. Air Gading	-	√	√	-	-
7. Puser	-	√	√	-	-
8. Batu Kuning	-	√	√	-	-
9. Karang Agung	-	√	√	-	-
10. Karang Endah	-	√	√	-	-
11. Tanjung Karang	-	√	√	-	-
12. Sukamaju	-	√	√	-	-

Sumber: Kantor Camat Baturaja Barat

Tabel 1.2. Nama Pejabat Kepala Desa dan Alamat Kantor Desa masing-masing Desa di Kecamatan Baturaja Barat tahun 2009

Desa	Nama Kepala Desa	Alamat Kantor Desa
(1)	(2)	(3)
1. Batu Putih	Nazuli	Batu Putih
2. Laya	Nur 'Aida	Laya
3. Saung Naga	Feri Isnan AP, M.Si	Saung Naga
4. Tanjung Agung	Ahmad Hidayat, S.STP. M.Si	Tanjung Agung
5. Talang Jawa	M. Amin Baladi, S.STP	Talang Jawa
6. Air Gading	Yulia Haslinda, S.IP	Air Gading
7. Pular	Syafaruddin	Pular
8. Batu Kuning	Savrin, SE.MM	Batu Kuning
9. Karang Agung	A Tiril	Karang Agung
10. Karang Endah	Hasanudin	Karang Endah
11. Tanjung Karang	Ruslan Abdul Gani	Tanjung Karang
12. Sukamaju	Erekson HR.HMZ, S.Sos	Sukamaju

Sumber: Kantor Camat Baturaja Barat

Tabel 1.3. Jarak Kantor Kepala Desa ke Kantor Camat dan Luas Wilayah masing-masing desa di Kecamatan Baturaja Barat tahun 2009

Desa	Jarak Kantor Kepala Desa ke Kantor Camat (Km)	Luas Wilayah (Ha)
(1)	(2)	(3)
1. Batu Putih	9,00	12 000
2. Laya	1,00	7 000
3. Saung Naga	1,50	5 600
4. Tanjung Agung	0,11	400
5. Talang Jawa	2,00	6 000
6. Air Gading	2,00	146
7. Pugar	1,00	3 240
8. Batu Kuning	3,20	2 500
9. Karang Agung	9,00	3 000
10. Karang Endah	8,00	16 000
11. Tanjung Karang	12,00	12 000
12. Sukamaju	5,00	6 000

Sumber: Kantor Camat Baturaja Barat

Tabel 2.1. Status Desa/Kelurahan di Kecamatan Baturaja Barat tahun 2009

Desa	Status	
	Desa	Kelurahan
(1)	(2)	(3)
1. Batu Putih	√	-
2. Laya	√	-
3. Saung Naga	-	√
4. Tanjung Agung	-	√
5. Talang Jawa	-	√
6. Air Gading	-	√
7. Pesar	√	-
8. Batu Kuning	-	√
9. Karang Agung	√	-
10. Karang Endah	√	-
11. Tanjung Karang	√	-
12. Sukamaju	√	-
Jumlah	7	5

Sumber: Kantor Camat Baturaja Barat

Tabel 2.2. Jumlah Kadus, Rukun Tetangga, Perangkat Desa dan Anggota BPD Dalam Kecamatan Baturaja Barat, Tahun 2009

D E S A	Kadus	Rukun Tetangga	Perangkat Desa	Anggota BPD
(1)	(2)	(3)	(4)	
1. Batu Putih	3	-	9	5
2. Laya	3	-	4	5
3. Saung Naga	4	18	-	-
4. Tanjung Agung	3	5	10	-
5. Talang Jawa	4	14	13	-
6. Air Gading	4	16	18	-
7. Pular	3	13	9	7
8. Batu Kuning	5	14	10	-
9. Karang Agung	2	-	6	5
10. Karang Endah	3	-	10	5
11. Tanjung Karang	3	-	4	5
12. Sukamaju	3	3	9	5
J u m l a h	40	83	102	37

Sumber: Kantor Camat Baturaja Barat

Tabel 2.3. Jumlah Anggota Kepolisian yang bertugas di dalam Kecamatan Baturaja Barat, Tahun 2009

D E S A	Jumlah Anggota Polisi	Tempat Tugas
(1)	(2)	(3)
1. Batu Putih	1	Batu Putih
2. Laya	1	Laya
3. Saung Naga	1	Saung Naga
4. Tanjung Agung	1	Tanjung Agung
5. Talang Jawa	1	Talang Jawa
6. Air Gading	1	Air Gading
7. Pular	1	Pular
8. Batu Kuning	1	Batu Kuning
9. Karang Agung	1	Karang Agung
10. Karang Endah	1	Karang Endah
11. Tanjung Karang	1	Tanjung Karang
12. Sukamaju		Sukamaju
J u m l a h	12	

Sumber: Kantor Camat Baturaja Barat

BAB 3 : PENDUDUK

3.1. Penduduk

Pembangunan yang dilaksanakan oleh pemerintah suatu daerah memiliki sasaran utama untuk meningkatkan kesejahteraan penduduk yang ada di dalam daerah tersebut. Untuk itu pemerintah daerah telah melaksanakan berbagai upaya dalam rangka mengantisipasi masalah kependudukan. Usaha untuk menekan laju pertumbuhan penduduk juga telah dilakukan oleh pemerintah melalui Program Keluarga Berencana yang telah dimulai sejak awal tahun 1970-an. Akan tetapi, semua usaha tersebut tidak akan memiliki arti jika tanpa dukungan dari seluruh lapisan penduduk yang mendiami daerah tersebut.

a. Jumlah dan Laju Pertumbuhan penduduk

Pada tahun 2009, jumlah penduduk di Kecamatan Baturaja Barat berjumlah 33.398 jiwa, dengan komposisi 16.720 jiwa berjenis kelamin laki-laki dan 16.678 jiwa berjenis kelamin perempuan. dengan demikian penduduk Kecamatan Baturaja Barat lebih banyak yang laki-laki daripada yang perempuan. Berdasarkan jumlah penduduk dan luas wilayahnya dapatlah diketahui rata-rata kepadatan penduduk

kecamatan Baturaja Barat yaitu 45,20 jiwa setiap Km² (Informasi selengkapnya disajikan dalam tabel 3.1 dan 3.2).

Jika diamati jumlah penduduk per desa di Kecamatan Baturaja Barat, maka terlihat bahwa Desa Saung Naga merupakan desa yang memiliki jumlah penduduk terbesar, yaitu 6.769 jiwa. Sedangkan desa yang memiliki jumlah penduduk terkecil adalah Desa Tanjung Karang dengan jumlah penduduk sebanyak 528 jiwa.

b. Persebaran dan Kepadatan Penduduk

Penduduk sebagai obyek sekaligus subyek utama pembangunan merupakan pokok yang selalu menjadi perhatian pemerintah. Pertumbuhan penduduk yang terlampaui tinggi akan menjadi beban bagi suatu daerah manakala penduduk di wilayah tersebut sudah padat, tetapi sebaliknya pertumbuhan penduduk yang tinggi justru diharapkan guna mempercepat proses pembangunan di daerah yang masih jarang penduduknya. Oleh karenanya penyebaran penduduk yang merata perlu mendapat perhatian guna memancing kegairahan pembangunan di Kecamatan Baturaja Barat.

Dilihat dari kepadatan penduduk per kilometer, Desa Air Gading merupakan wilayah yang memiliki kepadatan penduduk terbesar yaitu 2.989,72 jiwa per Km², sedangkan Desa Tanjung Karang merupakan desa yang memiliki kepadatan penduduk terkecil yaitu 4,40 jiwa per Km².

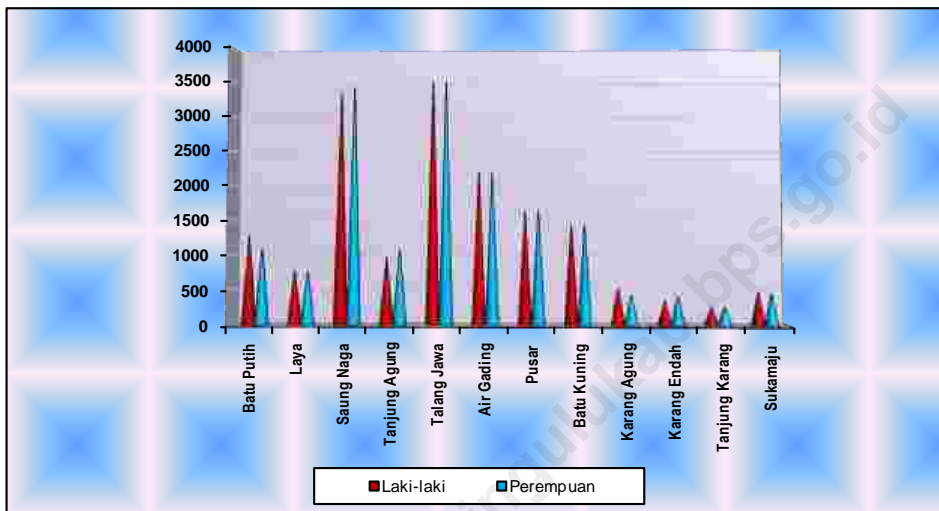
c. Rasio Jenis Kelamin dan Rata-rata Besarnya Anggota Rumah Tangga

Pada Tahun 2009, rasio jenis kelamin Kecamatan Baturaja Barat berada di atas 100 yaitu sebesar 100,25. Ini mengindikasikan bahwa jumlah penduduk laki-laki lebih banyak daripada jumlah penduduk perempuan. Separuh desa di Kecamatan Baturaja Barat memiliki angka rasio jenis kelamin di atas 100.

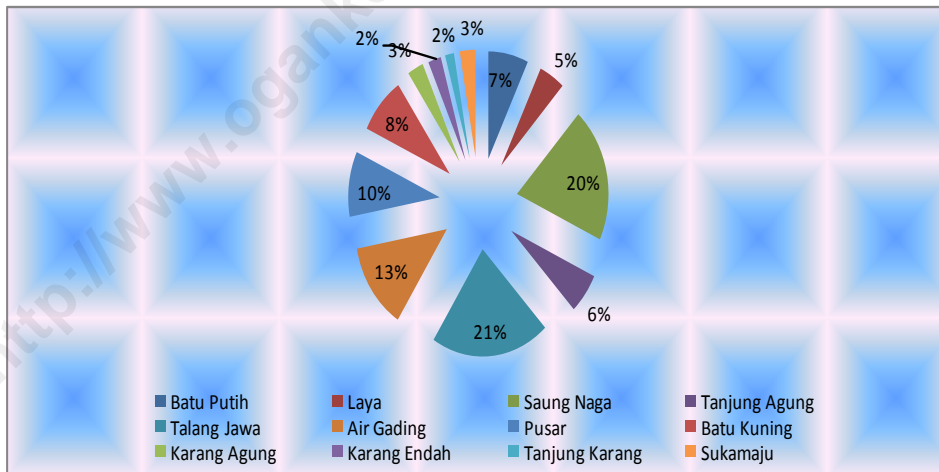
Sedangkan separuhnya lagi memiliki rasio jenis kelamin di bawah 100. Desa yang rasio jenis kelaminnya di atas 100 adalah Desa Batu Putih, Desa Talang Jawa, Desa Batu Kuning, Desa Karang Agung, dan Desa Sukamaju. Sementara itu desa yang rasio jenis kelaminnya di bawah 100 adalah Desa Laya, Desa Saung Naga, Desa Tanjung Agung, Desa Air Gading, Desa Pusar, Desa Karang Endah, dan Desa Tanjung Karang.

Jumlah rumah tangga di Kecamatan Baturaja Barat adalah 9.098 rumah tangga, sehingga rata-rata rumah tangga dihuni oleh 3,67 jiwa. Dengan keadaan ini dapat terlihat bahwa jumlah penduduk dalam setiap rumahtangga di Kecamatan Baturaja Barat rata-rata berkisar antara 3-4 jiwa. Atau dapat diasumsikan setiap rumahtangga dihuni oleh 2 orangtua (ibu-bapak) dan 1-2 orang anak.

Gambar 3: Jumlah Penduduk menurut Jenis Kelamin di Kec. Baturaja Barat, 2009



Gambar 4: Persentase Jumlah Penduduk Setiap Desa di Kec. Baturaja Barat, 2009



Tabel 3.1. Jumlah Penduduk Menurut Jenis Kelamin Dirinci Per Desa Dalam Kecamatan Baturaja Barat Tahun 2009

D E S A	Laki-Laki	Perempuan	Jumlah
(1)	(2)	(3)	(4)
1. Batu Putih	1 267	1 099	2 366
2. Laya	764	773	1 537
3. Saung Naga	3 351	3 418	6 769
4. Tanjung Agung	958	1 075	2 033
5. Talang Jawa	3 512	3 492	7 004
6. Air Gading	2 178	2 187	4 365
7. Puser	1 640	1 647	3 287
8. Batu Kuning	1 439	1 424	2 863
9. Karang Agung	521	434	955
10. Karang Endah	352	413	765
11. Tanjung Karang	263	265	528
12. Sukamaju	475	451	926
J U M L A H	16 720	16 678	33 398

Sumber: Kantor Camat Baturaja Barat

Tabel 3.2. Rata-rata Kepadatan Penduduk di Kecamatan Baturaja Barat Dirinci Menurut Desa Tahun 2009

Desa	Jumlah Penduduk	Luas Areal (Km ²)	Rata-rata Jiwa / Km ²
(1)	(2)	(3)	(4)
1. Batu Putih	2 366	120,00	19,71
2. Laya	1 537	70,00	21,95
3. Saung Naga	6 769	56,00	120,88
4. Tanjung Agung	2 033	4,00	508,25
5. Talang Jawa	7 004	60,00	117,40
6. Air Gading	4 365	1,46	2 989,72
7. Pesar	3 287	32,40	101,45
8. Batu Kuning	2 863	25,00	114,52
9. Karang Agung	955	30,00	31,93
10. Karang Endah	765	160,00	4,78
11. Tanjung Karang	528	120,00	4,40
12. Sukamaju	926	60,00	15,43
J U M L A H	33 398	738,86	4 050,42

Sumber: Kantor Camat Baturaja Barat

Tabel 3.3. Rata-rata Jumlah Jiwa Setiap Anggota Rumah Tangga di Kecamatan Baturaja Barat Dirinci Menurut Desa Tahun 2009

Desa	Jumlah Penduduk	Jumlah Rumah Tangga	Jumlah Jiwa / Rumah Tangga
(1)	(2)	(3)	(4)
1. Batu Putih	2 366	621	3,80
2. Laya	1 537	510	3,01
3. Saung Naga	6 769	1 538	4,40
4. Tanjung Agung	2 033	602	3,37
5. Talang Jawa	7 004	1 525	4,59
6. Air Gading	4 365	1 015	4,30
7. Puser	3 287	787	4,17
8. Batu Kuning	2 863	1 414	2,02
9. Karang Agung	955	211	4,54
10. Karang Endah	765	511	1,49
11. Tanjung Karang	528	149	3,54
12. Sukamaju	926	215	4,30
J U M L A H	33 398	9 098	3,67

Sumber: Kantor Camat Baturaja Barat

<http://www.ogankomeringulukab.bps.go.id>

BAB 4 : SOSIAL

Keadaan sosial suatu wilayah dapat digunakan sebagai indikator atau proxy (pendekatan) dalam mengamati dan menganalisa kualitas hidup penduduknya. Semakin maju dan berkualitas kehidupan penduduk suatu wilayah maka sarana sosial (seperti: sekolah, sarana kesehatan, akses informasi, dan lain-lain) akan semakin baik pula.

Untuk mengetahui keadaan umum sosial penduduk Kecamatan Baturaja Barat pada tahun 2009 dapat dilihat dari beberapa indikator di bawah ini:

4.1. Pendidikan

Salah satu keberhasilan pembangunan di suatu daerah adalah apabila didukung oleh sumber daya yang berkualitas. Melalui jalur pendidikan, pemerintah berupaya dan berkehendak untuk meningkatkan kualitas sumber daya manusia penduduk, dengan tingkat pendidikan penduduk yang makin membaik maka dapat diharapkan kualitas kehidupan masyarakat juga akan membaik. Program Wajib belajar 6 tahun yang dilanjutkan dengan wajib belajar 9 tahun adalah bentuk upaya pemerintah dalam rangka merealisasikan tujuan di atas, sehingga dapat tercipta sumber daya

manusia tangguh yang siap untuk bersaing pada era globalisasi.

Upaya yang telah dilakukan oleh pemerintah tentu saja membutuhkan dukungan dari semua pihak, terutama dukungan dari masyarakat itu sendiri. Untuk itu, pemerintah harus mampu memfasilitasi berbagai sarana dan prasarana penunjang pendidikan secara memadai dengan memperhatikan pemerataan distribusinya ke semua wilayah. Sarana dan prasarana dimaksud baik sarana fisik seperti bangunan sekolah namun juga sarana non fisik seperti tenaga pengajar yang dari waktu ke waktu kualitasnya semakin membaik.

Jumlah Sekolah Dasar yang ada di Kecamatan Baturaja Barat pada tahun 2009 berjumlah 23 unit sekolah yang terdiri dari 21 unit sekolah dasar negeri/inpres dan 2 unit sekolah dasar swasta. Keseluruhan sekolah dasar tersebut menyebar di hampir setiap desa, dengan total murid SD negeri/inpres sebanyak 3.796 siswa dan keseluruhan tenaga pengajar (guru) SD negeri/inpres sebanyak 244 orang, sedangkan total murid SD swasta berjumlah 418 siswa dan keseluruhan tenaga pengajar (guru) SD Swasta sebanyak 27 orang.

Sementara jumlah SLTP negeri dan swasta di Kecamatan Baturaja Barat ada sebanyak 3 unit sekolah dan jumlah SLTA/SMU hanya berjumlah 3 unit sekolah. Adapun keseluruhan siswa SLTP sebanyak 1.041 siswa dan jumlah siswa SLTA/SMU sebanyak 946 siswa, yang diasuh oleh 104 guru SLTP dan 133 guru SLTA/SMU. Selain itu, terdapat pula 3 madrasah ibtidaiyah, dan 3 madrasah tsanawiyah dalam Kecamatan Baturaja Barat .

4.2. Kesehatan

Salah satu hak dasar warga Negara adalah tercapainya hidup sehat. Oleh karenanya pembangunan bidang kesehatan, menjadi sangat urgen karena menyangkut seluruh aspek kehidupan manusia. Jika pembangunan kesehatan di suatu daerah berhasil dengan baik maka taraf kesejahteraan penduduk di daerah tersebut secara langsung dapat pula meningkat. Selain itu, pembangunan kesehatan juga memuat mutu dan upaya kesehatan yang sangat dipengaruhi oleh ketersediaan fasilitas kesehatan dengan menciptakan akses pelayanan kesehatan dasar yang didukung oleh sumber daya kesehatan yang memadai seperti rumah sakit, puskesmas,

tenaga kesehatan (dokter, bidan, perawat, dll) dan ketersediaan obat.

Secara umum, pelayanan kesehatan masyarakat diarahkan kepada pelayanan kesehatan penduduk, pelayanan kesehatan terhadap tenaga produktif dan usaha preventif kesehatan. Upaya yang dilakukan pemerintah dalam pelayanan kesehatan meliputi pelayanan kesehatan kepada seluruh lapisan masyarakat dan diupayakan agar dapat menjangkau seluruh lapisan masyarakat, utamanya masyarakat dengan golongan ekonomi lemah sehingga diharapkan mereka dapat pula menikmati pelayanan kesehatan yang jauh lebih baik.

Sampai dengan tahun 2009, fasilitas kesehatan yang terdapat di Kecamatan Baturaja Barat meliputi 1 puskesmas, 6 puskesmas pembantu, 2 klinik bersalin dan 36 posyandu. Sedangkan tenaga kesehatan meliputi 7 orang dokter, 52 orang perawat dan 25 orang bidan desa. Jika dilihat dari banyaknya penduduk yang tersebar pada 12 desa di Kecamatan Baturaja Barat, maka ketersediaan fasilitas kesehatan maupun tenaga kesehatan tersebut masih belum memadai.


4.3. Agama

Kebebasan beragama dan menjalankan ibadah sesuai dengan agama dan keyakinannya dijamin oleh Undang-undang dasar secara mutlak. Dengan kebebasan tersebut diharapkan semua warga Negara dapat memperoleh ketentraman bathinnya, yang merupakan salah satu kebutuhan dasar seluruh umat manusia. Untuk itu, fasilitas

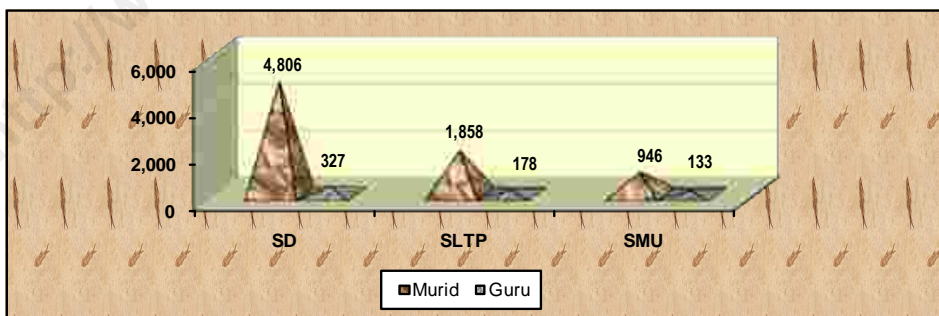
rumah ibadah seperti masjid, musholla, gereja, dll dapat dijadikan sebagai indikator ketaatan penduduk suatu daerah dalam menjalankan ajaran agamanya, sehingga tercapai tujuannya dalam beragama.

Sampai tahun 2007, di dalam Kecamatan Baturaja Barat sudah terdapat 20 masjid, 17 langgar/musholla dan 2 gereja yang tersebar di 12 desa.

Gambar 5 : Jumlah SD, SLTP dan SMU di Kecamatan Baturaja Barat, 2009



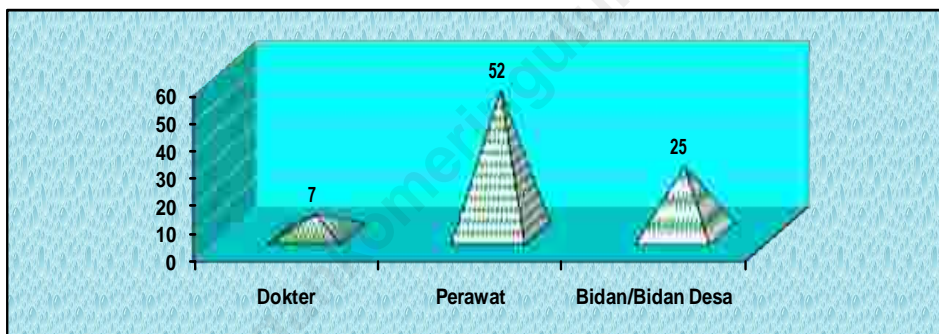
Gambar 6 : Jumlah Murid dan guru SD, SLTP dan SMU di Kecamatan Baturaja Barat, 2009




Gambar 7 : Jumlah Fasilitas Kesehatan di Kecamatan Baturaja Barat, 2009



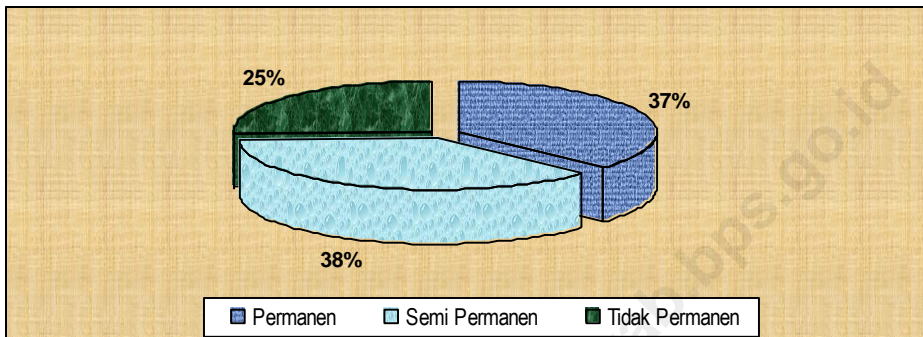
Gambar 8 : Jumlah Tenaga Kesehatan di Kecamatan Baturaja Barat, 2009



Gambar 9 : Banyaknya Sarana Peribadatan di Kecamatan Baturaja Barat, 2009



**Gambar 10 : Persentase Bangunan Tempat Tinggal Menurut Status Bangunan
Di Kecamatan Baturaja Barat ,2009**



Tabel 4.1. Jumlah Sekolah Dasar Negeri, Inpres dan Swasta dirinci menurut Desa dalam Kecamatan Baturaja Barat Tahun 2009

Desa	Jumlah Sekolah Dasar	
	Negeri/Inpres	Swasta
(1)	(2)	(3)
1. Batu Putih	-	1
2. Laya	1	-
3. Saung Naga	-	-
4. Tanjung Agung	1	-
5. Talang Jawa	6	-
6. Air Gading	4	1
7. Pesar	3	-
8. Batu Kuning	3	-
9. Karang Agung	-	-
10. Karang Endah	1	-
11. Tanjung Karang	1	-
12. Sukamaju	1	-
Jumlah	21	2

Sumber: Kantor Camat Baturaja Barat

Tabel 4.2 Jumlah Murid Sekolah Dasar Negeri dan Swasta dirinci menurut Desa dalam Kecamatan Baturaja Barat Tahun 2009

D e s a	Jumlah Murid	
	Negeri/Inpres	Swasta
(1)	(2)	(3)
1. Batu Putih	-	116
2. Laya	286	-
3. Saung Naga	-	-
4. Tanjung Agung	368	-
5. Talang Jawa	956	-
6. Air Gading	857	302
7. Pular	413	-
8. Batu Kuning	492	-
9. Karang Agung	-	-
10. Karang Endah	187	-
11. Tanjung Karang	73	-
12. Sukamaju	164	-
J u m l a h	3 796	418

Sumber: Kantor Camat Baturaja Barat

Tabel 4.3 Jumlah Guru Sekolah Dasar Negeri, Inpres dan Swasta dirinci menurut Desa dalam Kecamatan Baturaja Barat Tahun 2009

D e s a	Jumlah Guru	
	Negeri/Inpres	Swasta
(1)	(2)	(3)
1. Batu Putih	-	13
2. Laya	28	-
3. Saung Naga	-	-
4. Tanjung Agung	28	-
5. Talang Jawa	57	-
6. Air Gading	33	14
7. Pesar	38	-
8. Batu Kuning	23	-
9. Karang Agung	-	-
10. Karang Endah	17	-
11. Tanjung Karang	11	-
12. Sukamaju	9	-
J u m l a h	244	27

Sumber: Kantor Camat Baturaja Barat

Tabel 4.4. Jumlah Sekolah SLTP Negeri dan Swasta serta SMU Negeri dan Swasta Dalam Kecamatan Baturaja Barat, 2009

D e s a	SLTP		SMU	
	Negeri	Swasta	Negeri	Swasta
(1)	(2)	(3)	(4)	(5)
1. Batu Putih	-	-	-	-
2. Laya	-	-	1	-
3. Saung Naga	-	-	-	-
4. Tanjung Agung	-	1	-	1
5. Talang Jawa	-	-	-	-
6. Air Gading	-	-	-	-
7. Pesar	1	-	-	1
8. Batu Kuning	1	-	-	-
9. Karang Agung	-	-	-	-
10. Karang Endah	-	-	-	-
11. Tanjung Karang	-	-	-	-
12. Sukamaju	1	-	-	-
J u m l a h	3	1	1	2

Sumber: Kantor Camat Baturaja Barat

Tabel 4.5. Jumlah Murid SLTP Negeri dan Swasta serta SMU Negeri dan Swasta Dalam Kecamatan Baturaja Barat Tahun 2009

Desa	SLTP		SMU	
	Negeri	Swasta	Negeri	Swasta
(1)	(2)	(3)	(4)	(5)
1. Batu Putih	-	-	-	-
2. Laya	-	-	652	-
3. Saung Naga	-	-	-	-
4. Tanjung Agung	-	204	-	91
5. Talang Jawa	-	-	-	-
6. Air Gading	-	-	-	-
7. Pesar	655	-	-	203
8. Batu Kuning	167	-	-	-
9. Karang Agung	-	-	-	-
10. Karang Endah	-	-	-	-
11. Tanjung Karang	-	-	-	-
12. Sukamaju	35	-	-	-
Jumlah	837	204	652	294

Sumber: Kantor Camat Baturaja Barat

Tabel 4.6. Banyaknya Guru SLTP dan SMU Negeri/swasta Di Kecamatan Baturaja Barat tahun 2009

D e s a	SLTP		SMU	
	Negeri	Swasta	Negeri	Swasta
(1)	(2)	(3)	(4)	(5)
1. Batu Putih	-	-	-	-
2. Laya	-	-	73	-
3. Saung Naga	-	-	-	-
4. Tanjung Agung	-	16	-	26
5. Talang Jawa	-	-	-	-
6. Air Gading	-	-	-	-
7. Pesar	52	-	-	34
8. Batu Kuning	27	-	-	-
9. Karang Agung	-	-	-	-
10. Karang Endah	-	-	-	-
11. Tanjung Karang	-	-	-	-
12. Sukamaju	9	-	-	-
J u m l a h	88	16	73	60

Sumber: Kantor Camat Baturaja Barat

Tabel 4.7 Jumlah Madrasah Ibtidaiyah Negeri dan Swasta dalam Kecamatan Baturaja Barat Tahun 2009

D e s a	Madrasah Ibtidaiyah	
	Negeri	Swasta
(1)	(2)	(3)
1. Batu Putih	1	-
2. Laya	-	-
3. Saung Naga	-	-
4. Tanjung Agung	-	1
5. Talang Jawa	1	-
6. Air Gading	-	-
7. Pesar	-	-
8. Batu Kuning	-	-
9. Karang Agung	-	-
10. Karang Endah	-	-
11. Tanjung Karang	-	-
12. Sukamaju	-	-
J u m l a h	2	1

Sumber: Kantor Camat Baturaja Barat

Tabel 4.8 Jumlah Murid Madrasah Ibtidaiyah Negeri dan Swasta dalam Kecamatan Baturaja Barat Tahun 2009

D e s a	Madrasah Ibtidaiyah	
	Negeri	Swasta
(1)	(2)	(3)
1. Batu Putih	159	-
2. Laya	-	-
3. Saung Naga	-	-
4. Tanjung Agung	-	238
5. Talang Jawa	195	-
6. Air Gading	-	-
7. Pular	-	-
8. Batu Kuning	-	-
9. Karang Agung	-	-
10. Karang Endah	-	-
11. Tanjung Karang	-	-
12. Sukamaju	-	-
J u m l a h	354	238

Sumber: Kantor Camat Baturaja Barat

Tabel 4.9. Banyaknya Guru Madrasah Ibtidaiyah Negeri dan Swasta Di Kecamatan Baturaja Barat tahun 2009

D e s a	Madrasah Ibtidaiyah	
	Negeri	Swasta
(1)	(2)	(3)
1. Batu Putih	17	-
2. Laya	-	-
3. Saung Naga	-	-
4. Tanjung Agung	-	19
5. Talang Jawa	20	-
6. Air Gading	-	-
7. Pesar	-	-
8. Batu Kuning	-	-
9. Karang Agung	-	-
10. Karang Endah	-	-
11. Tanjung Karang	-	-
12. Sukamaju	-	-
J u m l a h	37	19

Sumber: Kantor Camat Baturaja Barat

Tabel 4.10 Jumlah Madrasah Tsaniyah dan Madrasah ‘Aliyah Negeri dan Swasta dalam Kecamatan Baturaja Barat Tahun 2009

D e s a	Madrasah Tsaniyah		Madrasah ‘Aliyah	
	Negeri	Swasta	Negeri	Swasta
(1)	(2)	(3)	(4)	(5)
1. Batu Putih	1	-	-	-
2. Laya	-	-	-	-
3. Saung Naga	-	-	-	-
4. Tanjung Agung	1	-	-	-
5. Talang Jawa	1	-	-	-
6. Air Gading	-	-	-	-
7. Pesar	-	-	-	-
8. Batu Kuning	-	-	-	-
9. Karang Agung	-	-	-	-
10. Karang Endah	-	-	-	-
11. Tanjung Karang	-	-	-	-
12. Sukamaju	-	-	-	-
J u m l a h	3	-	-	-

Sumber: Kantor Camat Baturaja Barat

Tabel 4.11. Jumlah Murid Madrasah Tsaniyah dan Madrasah ‘Aliyah Negeri dan Swasta dalam Kecamatan Baturaja Barat Tahun 2009

D e s a	Madrasah Tsaniyah		Madrasah ‘Aliyah	
	Negeri	Swasta	Negeri	Swasta
(1)	(2)	(3)	(4)	(5)
1. Batu Putih	61	-	-	-
2. Laya	-	-	-	-
3. Saung Naga	-	-	-	-
4. Tanjung Agung	534	-	-	-
5. Talang Jawa	252	-	-	-
6. Air Gading	-	-	-	-
7. Pular	-	-	-	-
8. Batu Kuning	-	-	-	-
9. Karang Agung	-	-	-	-
10. Karang Endah	-	-	-	-
11. Tanjung Karang	-	-	-	-
12. Sukamaju	-	-	-	-
J u m l a h	817	-	-	-

Sumber: Kantor Camat Baturaja Barat

Tabel 4.12 Banyaknya Guru Madrasah Tsaniyah dan Madrasah 'Aliyah Negeri dan Swasta Di Kecamatan Baturaja Barat tahun 2009

D e s a	Madrasah Tsaniyah		Madrasah 'Aliyah	
	Negeri	Swasta	Negeri	Swasta
(1)	(2)	(3)	(4)	(5)
1. Batu Putih	7	-	-	-
2. Laya	-	-	-	-
3. Saung Naga	-	-	-	-
4. Tanjung Agung	46	-	-	-
5. Talang Jawa	21	-	-	-
6. Air Gading	-	-	-	-
7. Pesar	-	-	-	-
8. Batu Kuning	-	-	-	-
9. Karang Agung	-	-	-	-
10. Karang Endah	-	-	-	-
11. Tanjung Karang	-	-	-	-
12. Sukamaju	-	-	-	-
J u m l a h	74	-	-	-

Sumber: Kantor Camat Baturaja Barat

Tabel 4.13. Jumlah Puskesmas / Puskesmas Pembantu, Klinik Bersalin dan Posyandu menurut Desa di Kecamatan Baturaja Barat Tahun 2009

Desa	Puskesmas	Puskesmas Pembantu	Klinik Bersalin	Posyandu
(1)	(2)	(3)	(4)	(5)
1. Batu Putih	-	-	-	4
2. Laya	-	-	-	2
3. Saung Naga	-	1	1	5
4. Tanjung Agung	1	-	-	2
5. Talang Jawa	-	1	1	6
6. Air Gading	-	-	-	4
7. Pular	-	-	-	3
8. Batu Kuning	-	1	-	5
9. Karang Agung	-	1	-	1
10. Karang Endah	-	1	-	1
11. Tanjung Karang	-	1	-	2
12. Sukamaju	-	-	-	1
Jumlah	1	6	2	36

Sumber: Kantor Camat Baturaja Barat

Tabel 4.14. Jumlah Dokter, Perawat dan Bidan dirinci menurut Desa di Kecamatan Baturaja Barat Tahun 2009

Desa	Dokter	Perawat	Bidan (Bidan Desa)
(1)	(2)	(3)	(4)
1. Batu Putih	-	4	1
2. Laya	-	-	1
3. Saung Naga	-	2	5
4. Tanjung Agung	-	-	1
5. Talang Jawa	-	-	3
6. Air Gading	7	39	6
7. Puser	-	4	1
8. Batu Kuning	-	3	3
9. Karang Agung	-	-	1
10. Karang Endah	-	-	1
11. Tanjung Karang	-	-	1
12. Sukamaju	-	-	1
Jumlah	7	52	25

Sumber: Kantor Camat Baturaja Barat

Tabel 4.15. Jumlah Sarana Rumah Peribadatan Dirinci Menurut Desa Dalam Kecamatan Baturaja Barat Tahun 2009

Desa	Mesjid	Langgar /Musholla	Gereja	Pura/ Vihara
(1)	(2)	(3)	(4)	(5)
1. Batu Putih	3	-	1	-
2. Laya	2	-	-	-
3. Saung Naga	4	2	-	-
4. Tanjung Agung	1	2	-	-
5. Talang Jawa	2	8	-	-
6. Air Gading	1	4	1	-
7. Pesar	2	-	-	-
8. Batu Kuning	1	1	-	-
9. Karang Agung	1	-	-	-
10. Karang Endah	1	-	-	-
11. Tanjung Karang	1	-	-	-
12. Sukamaju	1	-	-	-
Jumlah	20	17	2	-

Sumber: Kantor Camat Baturaja Barat

Tabel 4.16. Jumlah Kelompok Karang Taruna dan Jumlah Anggota yang Terdaftar di Kecamatan Baturaja Barat Tahun 2009

Desa	Jumlah Kelompok Karang Taruna	Jumlah Anggota
(1)	(2)	(3)
1. Batu Putih	1	52
2. Laya	2	43
3. Saung Naga	1	75
4. Tanjung Agung	1	38
5. Talang Jawa	1	147
6. Air Gading	1	70
7. Pular	1	402
8. Batu Kuning	1	62
9. Karang Agung	1	83
10. Karang Endah	2	40
11. Tanjung Karang	2	61
12. Sukamaju	1	34
Jumlah	15	1 107

Sumber: Kantor Camat Baturaja Barat

Tabel 4.17. Banyaknya Bangunan tempat Tinggal dirinci per desa Di Kecamatan Baturaja Barat Tahun 2009

D e s a	Permanen	Semi Permanen	Tidak Permanen
(1)	(2)	(3)	(4)
1. Batu Putih	317	97	41
2. Laya	26	183	25
3. Saung Naga	505	367	456
4. Tanjung Agung	214	320	33
5. Talang Jawa	665	29	653
6. Air Gading	72	644	53
7. Puser	436	81	59
8. Batu Kuning	97	504	36
9. Karang Agung	7	21	77
10. Karang Endah	71	6	18
11. Tanjung Karang	11	94	23
12. Sukamaju	87	24	92
J u m l a h	2 522	2 370	1 566

Sumber: Kantor Camat Baturaja Barat

BAB 5 : PERTANIAN

Sektor pertanian merupakan salah satu sektor unggulan di Kabupaten Ogan Komering Ulu (OKU). Pemanfaatan lahan pertanian di Kecamatan Baturaja Barat pada umumnya digunakan untuk tanaman perkebunan. Selain itu, dalam kecamatan Baturaja Barat juga memiliki potensi peternakan besar maupun unggas.

Walaupun mayoritas penduduk di Kecamatan Baturaja Barat bekerja di sector perdagangan dan jasa, namun masih ada juga sebagian kecil masyarakatnya bekerja sebagai petani.

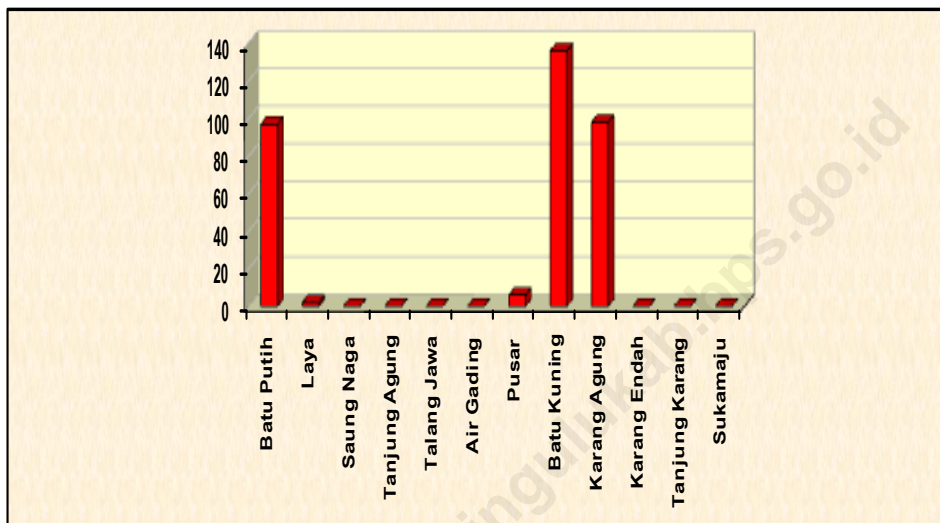
Pada tahun 2009 tanah sawah yang telah diusahakan, yaitu hanya seluas 13 Ha. Tanah sawah yang telah diusahakan tersebut merupakan sawah tadah hujan.

Selain tanah sawah, di Kecamatan Baturaja Barat juga terdapat tanah kering yang sebagian besar digunakan sebagai kebun/perkebunan, yaitu seluas 4.456 Ha. Luas perkebunan terbesar berada di Desa

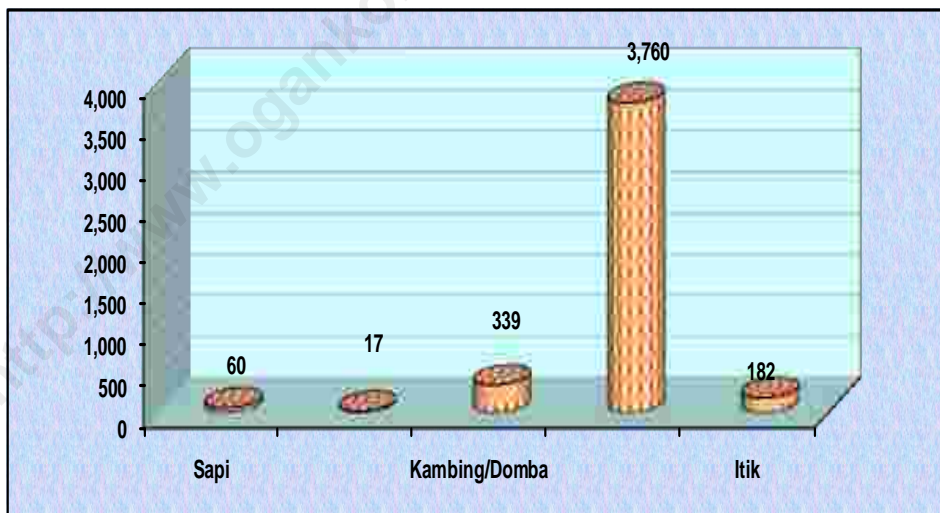
Tanjung Karang, yaitu sekitar 69,16 persen dari keseluruhan luas perkebunan yang berada di Kecamatan Baturaja Barat. Selain digunakan sebagai lahan perkebunan, tanah kering yang terdapat di Kecamatan Baturaja Barat digunakan pula untuk membangun tempat pemukiman penduduk.

Informasi pertanian lainnya di Kecamatan Baturaja Barat seperti luas panen dan produksi padi sawah/ladang, peternakan besar/kecil, dll dapat diamati pada tabel-tabel yang disajikan dalam bab V ini.

Gambar 11: Luas Perkebunan di Kecamatan Baturaja Barat, 2009



Gambar 12: Jumlah Ternak dan Unggas di Kecamatan Baturaja Barat, 2009



Tabel 5.1. Luas Tanah Sawah menurut Status Irigasi dan Sawah Tadah Hujan menurut Desa di Kecamatan Baturaja Barat Tahun 2009 (dalam ha)

D e s a	Luas Irigasi			Sawah Tadah Hujan
	Tehnis	Setengah tehnis	Sederhana	
(1)	(2)	(3)	(4)	(5)
1. Batu Putih	-	-	-	3
2. Laya	-	-	-	-
3. Saung Naga	-	-	-	-
4. Tanjung Agung	-	-	-	-
5. Talang Jawa	-	-	-	-
6. Air Gading	-	-	-	-
7. Pesar	-	-	-	-
8. Batu Kuning	-	-	-	-
9. Karang Agung	-	-	-	-
10. Karang Endah	-	-	-	-
11. Tanjung Karang	-	-	-	10
12. Sukamaju	-	-	-	-
J u m l a h	-	-	-	13

Sumber: Kantor Camat Baturaja Barat

Tabel 5.2. Luas Tanah Sawah yang Diusahakan di Kecamatan Baturaja Barat Tahun 2009 (Dalam Ha)

D e s a	Luas Tanah Sawah		Jumlah
	Diusahakan	Tidak Diusahakan	
(1)	(2)	(3)	(4)
1. Batu Putih	3	-	3
2. Laya	-	-	-
3. Saung Naga	-	-	-
4. Tanjung Agung	-	-	-
5. Talang Jawa	-	-	-
6. Air Gading	-	-	-
7. Pular	-	-	-
8. Batu Kuning	-	-	-
9. Karang Agung	-	-	-
10. Karang Endah	-	-	-
11. Tanjung Karang	10	-	10
12. Sukamaju	-	-	-
J u m l a h	13	-	13

Sumber: Kantor Camat Baturaja Barat

Tabel 5.3. Luas Tanah Kering Menurut Penggunaannya di Kecamatan Baturaja Barat Tahun 2009 (Dalam Ha)

Desa	Kebun	Hutan	Bangunan	Lainnya
(1)	(2)	(3)	(4)	(5)
1. Batu Putih	97	-	-	-
2. Laya	2	-	-	-
3. Saung Naga	-	-	-	-
4. Tanjung Agung	-	-	-	-
5. Talang Jawa	-	-	-	-
6. Air Gading	-	-	-	-
7. Puser	6	-	-	-
8. Batu Kuning	136	-	-	-
9. Karang Agung	98	-	-	-
10. Karang Endah	1 041	-	-	-
11. Tanjung Karang	3 082	-	-	-
12. Sukamaju	-	-	-	-
Jumlah	4 462	-	-	-

Sumber: Kantor Camat Baturaja Barat

Tabel 5.4. Luas Panen dan Produksi Tanaman Padi Sawah dan Padi Ladang Di Kecamatan Baturaja Barat Tahun 2009 (Dalam Ha)

T a h u n	Padi Sawah		Padi ladang	
	Luas Panen (ha)	Produksi (Ton)	Luas panen (ha)	Produksi (Ton)
(1)	(2)	(3)	(4)	(5)
2009	-	-	60	76

Sumber : Dinas Pertanian Tanaman Pangan Kabupaten OKU.

Tabel 5.5. Luas Panen dan Produksi Palawija Serta Rata-rata Produksi per Ha di Kecamatan Baturaja Barat Tahun 2009

Jenis Tanaman	Luas (Ha)	Produksi (Ton)	Rata-rata Produksi (Ton/Ha)
(1)	(2)	(3)	(4)
1. Ketela Pohon.	-	-	-
2. Ketela Rambat.	-	-	-
3. Jagung.	10,5	10,5	10,500
4. Kacang Tanah.	-	-	-
5. Kacang Hijau.	-	-	-
6. Kacang Kedele.	-	-	-

Sumber : Dinas Pertanian Tanaman Pangan Kabupaten OKU.

Tabel 5.6. Luas Panen dan Produksi Perkebunan Rakyat Serta Rata-rata Produksi Per Ha di Kecamatan Baturaja Barat Tahun 2009

Jenis Tanaman	Luas (Ha)	Produksi (Ton)	Rata-rata Produksi (ton/ha)
(1)	(2)	(3)	(4)
1. Aren.	-	-	-
2. Kelapa Rakyat.	-	-	-
3. Cengkeh.	-	-	-
4. Jahe.	-	-	-
5. Lada.	-	-	-
6. Kayu Manis.	-	-	-
7. Tembakau.	-	-	-
8. Kopi.	30	28	0,93
9. Panili.	-	-	-
10. Kakao.	-	-	-

Sumber : Dinas Perkebunan Kabupaten OKU.

Tabel 5.7. Jumlah Ternak Sapi, Kerbau, Kambing dan Domba Disetiap Desa Dalam Kecamatan Baturaja Barat Tahun 2009

D e s a	Sapi	Kerbau	Kambing/ Domba	Babi
(1)	(2)	(3)	(4)	(5)
1. Batu Putih	14	1	20	-
2. Laya	3	-	18	-
3. Saung Naga	-	-	33	-
4. Tanjung Agung	-	-	4	-
5. Talang Jawa	7	-	8	-
6. Air Gading	20	-	29	-
7. Pusar	12	2	114	-
8. Batu Kuning	-	-	9	-
9. Karang Agung	-	-	24	-
10. Karang Endah	4	-	18	-
11. Tanjung Karang	-	14	21	-
12. Sukamaju	-	-	41	-
J u m l a h	60	17	339	-

Sumber: Kantor Camat Baturaja Barat

Tabel 5.8. Jumlah Ternak Unggas disetiap Desa Dalam Kecamatan Baturaja Barat Tahun 2009

D e s a	Ayam Kampung	Ayam Ras	Itik
(1)	(2)	(3)	(4)
1. Batu Putih	250	-	49
2. Laya	1967	-	-
3. Saung Naga	411	-	21
4. Tanjung Agung	42	8	-
5. Talang Jawa	86	-	-
6. Air Gading	254	-	-
7. Puser	504	-	36
8. Batu Kuning	168	-	-
9. Karang Agung	62	-	14
10. Karang Endah	276	-	-
11. Tanjung Karang	87	-	12
12. Sukamaju	645	-	50
Jumlah	3 752	8	182

Sumber: Kantor Camat Baturaja Barat

BAB 6 : INDUSTRI

6.1 PERINDUSTRIAN

Sampai dengan tahun 2009 di Kecamatan Baturaja Barat telah terdapat 80 usaha industri rumah tangga yang tersebar di Desa Batu Putih, Desa Saung Naga, Desa Air Gading dan Desa Sukamaju, dengan jumlah tenaga kerja sebanyak 279 orang. Selain itu di Kecamatan Baturaja Barat juga terdapat 6 usaha reparasi mobil, 9 usaha reparasi sepeda motor, 13 salon kecantikan, 12 tukang cukur, 31 tukang jahit, dan 2 tukang foto.

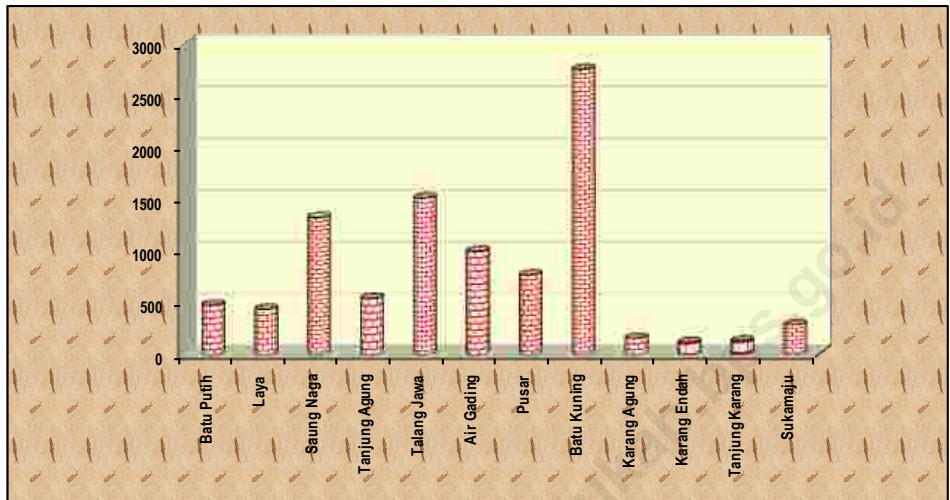
6.2. LISTRIK

Sebagian besar kebutuhan listrik di Kecamatan Baturaja Barat sudah dapat

dipenuhi oleh PT. Perusahaan Listrik Negara (PLN). Sementara sebagian lagi masih disuplai oleh perusahaan-perusahaan non PLN.

Sampai dengan tahun 2009, telah terdapat 9.165 rumah tangga di Kecamatan Baturaja Barat yang menggunakan listrik PLN dan hanya 347 rumah tangga menggunakan listrik non PLN.

Gambar 13: Jumlah Rumah Tangga Pemakai Listrik di Kecamatan Baturaja Barat, 2009



Tabel 6.1 Jumlah Perusahaan Industri Kecil dan Rumah Tangga Menurut desa di Kecamatan Baturaja Barat Tahun 2008

Desa	Industri Kecil		Industri Rumah Tangga	
	Usaha	Tenaga kerja	Usaha	Tenaga kerja
(1)	(2)	(3)	(4)	(5)
1. Batu Putih	-	-	2	5
2. Laya	-	-	-	-
3. Saung Naga	-	-	66	204
4. Tanjung Agung	-	-	-	-
5. Talang Jawa	-	-	5	15
6. Air Gading	1	5	5	50
7. Pesar	-	-	-	-
8. Batu Kuning	-	-	-	-
9. Karang Agung	-	-	-	-
10. Karang Endah	-	-	-	-

11. Tanjung Karang	-	-	-	-
12. Sukamaju	60	180	2	5
Jumlah	61	185	80	279

Sumber: Kantor Camat Baturaja Barat

Tabel 6.2. Jumlah Rumah Tangga yang Menggunakan Listrik PLN dan Listrik Non PLN menurut Desa dalam Kecamatan Baturaja Barat Tahun 2009

Desa	Rumah tangga Pemakai Listrik :	
	PLN	Listrik Non PLN
(1)	(2)	(3)

1. Batu Putih	427	51
2. Laya	418	21
3. Saung Naga	1321	3
4. Tanjung Agung	511	34
5. Talang Jawa	1502	10
6. Air Gading	998	-
7. Pular	753	18
8. Batu Kuning	2716	39
9. Karang Agung	142	17
10. Karang Endah	77	41
11. Tanjung Karang	102	31
12. Sukamaju	218	73
Jumlah	9165	347

Sumber: Kantor Camat Baturaja Barat

Tabel 6.3. Jumlah Reparasi Kendaraan Mobil, Sepeda Motor dan Sepeda menurut Desa Dalam Kecamatan Baturaja Barat Tahun 2009

D e s a	Usaha Reparasi		
	Mobil	Sepeda Motor	Sepeda
(1)	(2)	(3)	(4)

Baturaja Barat Dalam Angka 2009

1. Batu Putih	-	-	-
2. Laya	-	-	-
3. Saung Naga	-	3	-
4. Tanjung Agung	2	1	-
5. Talang Jawa	-	1	-
6. Air Gading	3	1	-
7. Puser	-	-	-
8. Batu Kuning	-	1	-
9. Karang Agung	-	-	-
10. Karang Endah	-	-	-
11. Tanjung Karang	-	-	-
12. Sukamaju	1	2	-
Jumlah	6	9	-

Sumber: Kantor Camat Baturaja Barat

Tabel 6.4. Jumlah Usaha Salon Kecantikan, Tukang Cukur, Tukang Jahit dan Tukang Cukur menurut Desa Dalam Kecamatan Baturaja Barat Tahun 2009

Desa	Jenis Usaha
------	-------------

	Salon Kecantikan	Tukang Cukur	Tukang Jahit	Tukang Photo
(1)	(2)	(3)	(4)	(5)
1. Batu Putih	-	3	1	-
2. Laya	-	1	2	-
3. Saung Naga	7	2	5	1
4. Tanjung Agung	1	1	3	-
5. Talang Jawa	1	2	4	-
6. Air Gading	4	-	2	-
7. Puser	-	2	12	1
8. Batu Kuning	-	1	3	-
9. Karang Agung	-	-	-	-
10. Karang Endah	-	-	-	-
11. Tanjung Karang	-	-	-	-
12. Sukamaju	-	-	-	-
Jumlah	13	12	31	2

Sumber: Kantor Camat Baturaja Barat

BAB 7 : PERDAGANGAN

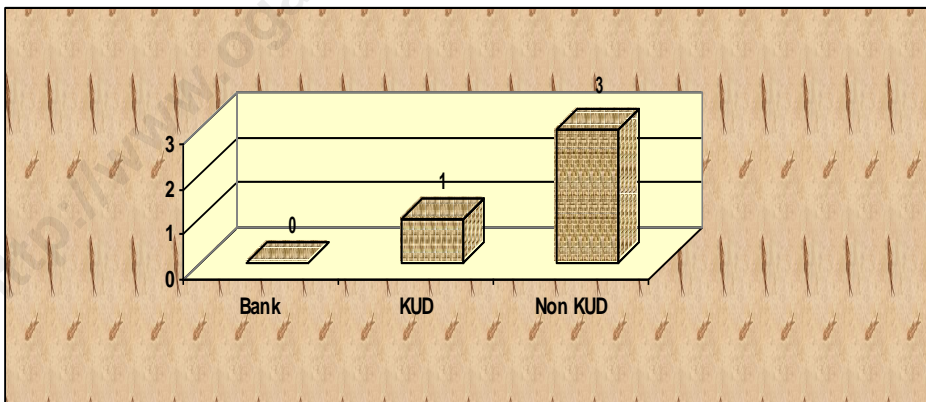
Sektor perdagangan di Kecamatan Baturaja Barat pada tahun 2009 belum memperlihatkan kemajuan. Di Kecamatan Baturaja Barat belum terdapat pasar permanen, namun sudah ada 1 pasar tidak permanent yaitu pasar tempel yang terletak di Desa Saung Naga.

Kehadiran lembaga keuangan di suatu daerah, baik dalam bentuk lembaga keuangan bank maupun lembaga keuangan bukan bank (KUD dan koperasi non-KUD) diharapkan mampu menjadi mitra yang baik bagi masyarakat dalam menghadapi berbagai kendala usaha, sehingga pada akhirnya diyakini akan lebih mampu

memacu peningkatan perekonomian masyarakat dan tentu saja akan berdampak positif pada perkembangan ekonomi daerah.

Pada tahun 2009, Kecamatan Baturaja Barat baru memiliki 4 lembaga keuangan bukan bank yang terdiri dari 3 Koperasi Unit Desa (KUD) dan 2 Koperasi Non KUD.

Gambar 14: Jumlah Lembaga Keuangan di Kecamatan Baturaja Barat, 2009



Tabel 7.1 Jumlah Jenis Lokasi Perdagangan menurut Desa Dalam Kecamatan Baturaja Barat Tahun 2009

D e s a	Jenis Lokasi Perdagangan		
	Pasar	Kalangan	Lainnya
(1)	(2)	(3)	(4)
1. Batu Putih	-	-	-
2. Laya	-	-	-
3. Saung Naga	1	-	-
4. Tanjung Agung	-	-	-
5. Talang Jawa	-	-	-
6. Air Gading	-	-	2
7. Pular	1	-	-
8. Batu Kuning	1	-	-
9. Karang Agung	-	-	-
10. Karang Endah	-	-	-
11. Tanjung Karang	-	-	-
12. Sukamaju	-	-	-
J u m l a h	3	-	2

Sumber: Kantor Camat Baturaja Barat

Tabel 7.2 Jumlah Usaha Pedagang Besar, Kecil dan Eceran menurut Desa Dalam Kecamatan Baturaja Barat Tahun 2009

D e s a	Jenis Pedagang		
	Besar	Kecil/Eceran Dgn Tempat Tetap	Kecil/Eceran Dgn Tempat Tdk Tetap
(1)	(2)	(3)	(4)
1. Batu Putih	-	6	-
2. Laya	-	4	-
3. Saung Naga	12	61	37
4. Tanjung Agung	-	6	-
5. Talang Jawa	-	14	-
6. Air Gading	-	63	-
7. Puser	-	4	-
8. Batu Kuning	3	11	-
9. Karang Agung	-	2	-
10. Karang Endah	-	2	-
11. Tanjung Karang	-	2	-
12. Sukamaju	-	15	-
J u m l a h	15	190	37

Sumber: Kantor Camat Baturaja Barat

Tabel 7.3. Jumlah Bank, KUD, dan Koperasi non KUD dalam Kecamatan Baturaja Barat Tahun 2009

D e s a	Jenis Usaha		
	Bank	KUD	Koperasi Non-KUD
(1)	(2)	(3)	(4)
1. Batu Putih	-	-	-
2. Laya	-	-	-
3. Saung Naga	-	-	-
4. Tanjung Agung	-	-	1
5. Talang Jawa	-	-	-
6. Air Gading	-	-	2
7. Pesar	-	1	-
8. Batu Kuning	-	-	-
9. Karang Agung	-	-	-
10. Karang Endah	-	-	-
11. Tanjung Karang	-	-	-
12. Sukamaju	-	-	-
J u m l a h	-	1	3

Sumber: Kantor Camat Baturaja Barat

Tabel 7.4. Jumlah Rumah Makan dan Warung Makan Dalam Kecamatan Baturaja Barat Tahun 2009

Desa	Jumlah Usaha	
	Rumah Makan	Warung Makan
(1)	(2)	(3)
1. Batu Putih	-	1
2. Laya	-	-
3. Saung Naga	-	2
4. Tanjung Agung	-	1
5. Talang Jawa	-	-
6. Air Gading	-	5
7. Puser	-	1
8. Batu Kuning	1	3
9. Karang Agung	-	-
10. Karang Endah	-	-
11. Tanjung Karang	-	-
12. Sukamaju	-	3
Jumlah	1	16

Sumber: Kantor Camat Baturaja Barat

BAB 8 : TRANSPORTASI DAN KOMUNIKASI

Selama tahun 2009 di Baturaja Barat sudah terdapat 48 truk/mobil, 20 mobil angkutan penumpang dan 99 ojek motor. Selain itu di Kecamatan

Baturaja Barat tepatnya di Desa Laya terdapat objek wisata alam yang dikenal dengan nama Lesung Bintang.

Tabel 8.1. Panjang jalan dirinci menurut jenis jalan Di Kecamatan Baturaja Barat, 2009 (Km)

Desa	Jalan Aspal	Jalan diperkeras	Jalan tanah
(1)	(2)	(3)	(4)
1. Batu Putih	-	-	-
2. Laya	-	-	-
3. Saung Naga	-	-	-
4. Tanjung Agung	-	-	-
5. Talang Jawa	-	-	-
6. Air Gading	-	-	-
7. Puser	-	-	-
8. Batu Kuning	-	-	-
9. Karang Agung	-	-	-
10. Karang Endah	-	6,6	-
11. Tanjung Karang	-	-	-
12. Sukamaju	-	-	-
Jumlah	-	6,6	-

Sumber: Kantor Camat Baturaja Barat

Tabel 8.2 Jumlah angkutan Jalan Raya menurut jenis Di Kecamatan Baturaja Barat, 2009

D e s a	Truk /Mobil Barang	Mobil Penumpang	Ojek Motor	Kuda Beban
(1)	(2)	(3)	(4)	(5)
1. Batu Putih	2	1	8	-
2. Laya	2	1	22	-
3. Saung Naga	5	2	51	-
4. Tanjung Agung	2	1	28	-
5. Talang Jawa	3	1	47	-
6. Air Gading	2	2	42	-
7. Puser	10	10	107	-
8. Batu Kuning	2	2	28	-
9. Karang Agung	-	-	4	-
10. Karang Endah	4	-	6	-
11. Tanjung Karang	8	-	6	-
12. Sukamaju	-8	-	4	-
J u m l a h	48	20	3996	-

Sumber: Kantor Camat Baturaja Barat

Tabel 8.3. Nama Objek Wisata dan Jenis Wisata menurut Desa di Kecamatan Baturaja Barat Tahun 2009

Desa	Nama Objek Wisata	Jenis Wisata
(1)	(2)	(3)
1. Batu Putih	-	-
2. Laya	Lesung bintang	Wisata Alam
3. Saung Naga	-	-
4. Tanjung Agung	-	-
5. Talang Jawa	-	-
6. Air Gading	-	-
7. Pesar	-	-
8. Batu Kuning	-	-
9. Karang Agung	-	-
10. Karang Endah	-	-
11. Tanjung Karang	-	-
12. Sukamaju	-	-
Jumlah	1	1

Sumber: Kantor Camat Baturaja Barat

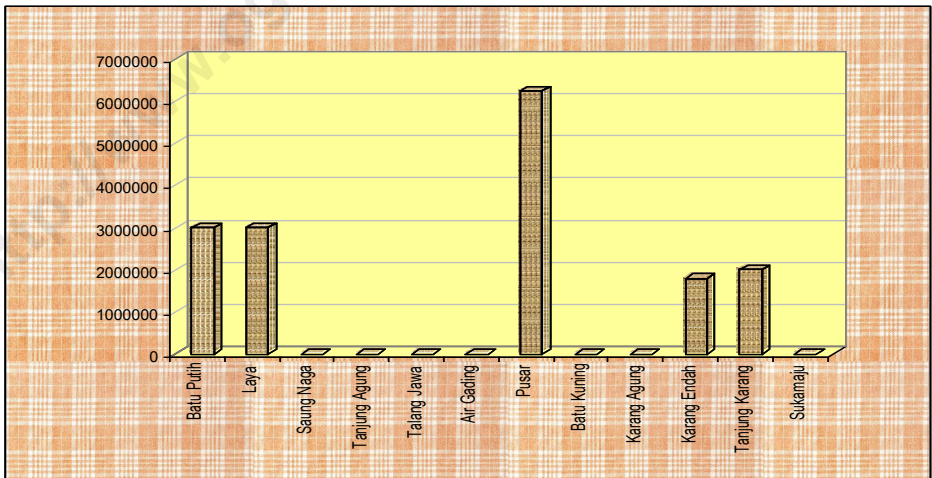
BAB 9: KEUANGAN DAN HARGA-HARGA

Hampir seluruh dana bantuan yang diterima oleh Kecamatan Baturaja Barat pada tahun 2009 berasal dari pemerintah propinsi dan pemerintah kabupaten, dimana desa yang memperoleh dana bantuan terbesar dari pemerintah kabupaten adalah Desa Puser, yaitu sejumlah Rp.92.000.000,- Sedangkan untuk bantuan dari pemerintah propinsi, tiap desa memperoleh dana bantuan yang besarnya berbeda-beda. Ada 7 Desa yang mendapat bantuan paling besar dari pemerintah kabupaten yaitu Desa Batu Putih, Desa Laya, Desa Puser, Desa Karang Agung, Desa Karang Endah, Desa Tanjung Karang dan Desa Sukamaju, yaitu masing-masing sebesar Rp. 15.675.630,-.

Ada satu kelurahan yang memperoleh dana bantuan dari pemerintah kabupaten paling kecil yaitu Kelurahan Air Gading yaitu sebesar Rp.25.000.000,-.

Pada tahun 2009, Pendapatan Asli Daerah (PAD) Kecamatan Baturaja Barat berjumlah Rp. 11.750.000. Jika diadakan pengamatan pada tabel 9.3, dapat diketahui bahwa desa yang memiliki PAD terbesar adalah Desa Puser, yaitu senilai Rp. 5.250.000 atau 44,68 persen dari keseluruhan PAD Kecamatan Baturaja Barat, sedangkan desa yang memiliki PAD terkecil adalah Desa Karang Agung yaitu masing sebesar Rp. 500.000,-

Gambar 15: Pendapatan Asli Daerah Kecamatan Baturaja Barat, 2009



Tabel 9.1. Jumlah Anggaran Rutin dan Anggaran Pembangunan di Kecamatan Baturaja Barat, Tahun 2009

D e s a	Anggaran Rutin (Rp)	Anggaran Pembangunan (Rp)
(1)	(2)	(3)
1. Batu Putih	61 000 000	40 675 230
2. Laya	61 000 000	-
3. Saung Naga	25 000 000	-
4. Tanjung Agung	25 000 000	-
5. Talang Jawa	25 000 000	10 000 000
6. Air Gading	25 000 000	-
7. Pusar	72 270 000	40 675 630
8. Batu Kuning	25 000 000	-
9. Karang Agung	61 000 000	40 675 630
10. Karang Endah	61 000 000	40 675 630
11. Tanjung Karang	61 000 000	40 675 630
12. Sukamaju	61 000 000	40 675 630
J u m l a h	563 270 000	325 401 840

Sumber: Kantor Camat Baturaja Barat

Tabel 9.2. Jumlah Dana Bantuan yang Diterima Setiap Desa dalam Kecamatan Baturaja Barat, Tahun 2009

Desa	Pemerintah Pusat	Pemerintah Propinsi	Pemerintah Kabupaten (Rp)	Kecamatan (Rp)
(1)	(2)	(3)	(4)	(5)
1. Batu Putih	-	15 675 630	25 000 000	-
2. Laya	-	15 675 630	25 000 000	-
3. Saung Naga	-	10 000 000	-	-
4. Tanjung Agung	-	10 000 000	-	-
5. Talang Jawa	-	10 000 000	-	-
6. Air Gading	-	10 000 000	25 000 000	-
7. Pesar	-	15 675 630	92 000 000	-
8. Batu Kuning	-	10 000 000	-	-
9. Karang Agung	-	15 675 630	-	-
10. Karang Endah	-	15 675 630	25 000 000	-
11. Tanjung Karang	-	15 675 630	65 200 000	-
12. Sukamaju	-	15 625 630	25 000 000	-
Jumlah	-	159 729 410	232 200 000	-

Sumber: Kantor Camat Baturaja Barat

Tabel 9.3. Jumlah Pendapatan Asli Desa di Kecamatan Baturaja Barat, Tahun 2009

D e s a	Pendapatan Asli Desa (Rp)
(1)	(2)
1. Batu Putih	1 500 000
2. Laya	1 500 000
3. Saung Naga	-
4. Tanjung Agung	-
5. Talang Jawa	-
6. Air Gading	-
7. Pular	5 250 000
8. Batu Kuning	-
9. Karang Agung	500 000
10. Karang Endah	1 500 000
11. Tanjung Karang	1 500 000
12. Sukamaju	-
J u m l a h	11 750 000

Sumber: Kantor Camat Baturaja Barat

DATA

MENCERDASKAN BANGSA

Badan Pusat Statistik

Kabupaten Ogan Komering Ulu

**Jl. Kol Darmo Sugondo No.0202 Baturaja Telp: 0735-320259
Fax: 0735-320259 Email: bps_oku@yahoo.com ;
bps1601@mailhost.bps.go.id**

