

Katalog BPS : 1102001.1708070

**KECAMATAN UJAN MAS  
DALAM ANGKA 2011**

***UJAN MAS IN FIGURES  
2011***



**BADAN PUSAT STATISTIK  
KABUPATEN KEPAHANG**

# **KECAMATAN UJAN MAS DALAM ANGKA 2011**

## ***UJAN MAS IN FIGURES 2011***



**BADAN PUSAT STATISTIK  
KABUPATEN KEPAHIANG**

**KECAMATAN UJAN MAS DALAM ANGKA 2011**  
***UJAN MAS IN FIGURES 2011***

**Katalog BPS/ BPS Catalog :**  
1102001.1708070

**Naskah/ Manuscript :**  
BPS Kabupaten Kepahiang  
**BPS, Statistics of Kepahiang**

**Gambar/ Figures :**  
KSK Ujan Mas

**Diterbitkan Oleh/ Published By :**  
BPS Kabupaten Kepahiang  
**BPS, Statistics of Kepahiang**

**Ukuran Buku/ Book Size:**  
15 cm x 21 cm

**Jumlah Halaman / Number of Page:**  
58 Halaman/ pages

---

Isi boleh dikutip dengan menyebutkan sumbernya  
***May be cited with reference to the source***

## KATA PENGANTAR

*Publikasi Kecamatan Ujan Mas dalam Angka 2011 merupakan publikasi rutin tahunan yang diterbitkan oleh Badan Pusat Statistik (BPS) Kabupaten Kepahiang, dalam rangka menyediakan data untuk menunjang perencanaan daerah khususnya, maupun masyarakat luas pada umumnya.*

*Data yang disajikan dalam publikasi ini bersumber dari data hasil pendataan podes 2011 di Kabupaten Kepahiang yang dilakukan oleh Badan Pusat Statistik Kabupaten Kepahiang.*

*Publikasi ini dapat terwujud atas kerjasama dan bantuan dari berbagai pihak, diantaranya aparat kecamatan dan desa/kelurahan, kepada semua pihak yang telah memberikan bantuan, disampaikan penghargaan dan ucapan terima kasih yang setinggi-tingginya.*

*Kami menyadari bahwa publikasi ini mungkin tak luput dari kekurangan dan kesalahan. Sehubungan dengan itu, saran dan kritik dari pembaca sangat kami harapkan untuk perbaikan publikasi ini di masa yang akan datang.*

*Kepahiang, November 2011*

*Badan Pusat Statistik Kabupaten Kepahiang*

**Rialdo Eka Putera, SE**

*NIP. 19680905 1994011001*

## DAFTAR ISI

	Halaman
<b>KATA PENGANTAR</b> .....	ii
<b>DAFTAR ISI</b> .....	iii
<b>DAFTAR TABEL</b> .....	iv
<b>BAB I KETERANGAN UMUM DESA/KELURAHAN</b> ....	1
<b>BAB II KEPENDUDUKAN</b> .....	7
<b>BAB III PENDIDIKAN DAN KESEHATAN</b> .....	20
<b>BAB IV KOMUNIKASI</b> .....	31
<b>BAB V PENGGUNAAN LAHAN DAN EKONOMI</b> .....	34
<b>BAB VI KEAMANAN</b> .....	45

## DAFTAR TABEL

	Halaman
1.1	Status Daerah dan Pemerintahan Desa/Kelurahan di Kecamatan Ujan Mas Tahun 2011 ..... 2
1.2	Keberadaan Badan Perwakilan Desa (BPD)/Dewan Kelurahan (Dekel) Menurut Desa/Kelurahan di Kecamatan Ujan Mas Tahun 2011..... 3
1.3	Ketinggian dari Permukaan Laut Desa/Kelurahan di Kecamatan Ujan Mas Tahun 2011..... 4
1.4	Topografi Wilayah Desa/Kelurahan di Kecamatan Ujan Mas Tahun 2011..... 5
1.5	Letak Desa/Kelurahan di Kecamatan Ujan Mas Tahun 2011 ..... 6
2.1	Banyaknya Penduduk Menurut Jenis Kelamin dan Desa/Kelurahan di Kecamatan Ujan Mas Tahun 2011 ..... 8
2.2	Banyaknya Keluarga, Keluarga Buruh Tani dan Persentase Keluarga Pertanian Menurut Desa/Kelurahan di Kecamatan Ujan Mas Tahun 2011 ..... 9
2.3	Sumber Penghasilan dan Komoditi Pertanian Utama Penduduk di Kecamatan Ujan Mas Tahun 2011 ..... 10
2.4	Banyaknya Penduduk yang Bekerja sebagai TKI DI Luar Negeri Menurut Desa/Kelurahan di Kecamatan Ujan Mas Tahun 2011 ..... 11
2.5	Banyaknya Keluarga Pengguna Listrik PLN dan Non-PLN Menurut Desa/Kelurahan di Kecamatan Ujan Mas Tahun 2011 ..... 12

2.6	Penerangan Jalan Utama Desa/Kelurahan dan Jenisnya di Kecamatan Ujan Mas Tahun 2011 .....	13
2.7	Bahan Bakar yang Digunakan Keluarga di Kecamatan Ujan Mas Tahun 2011.....	14
2.8	Luas Ladang/Kebun yang Dibakar Menurut Desa/Kelurahan di Kecamatan Ujan Mas Tahun 2011 .....	15
2.9	Keberadaan Tempat Pembuangan Sampah Sementara (TPS) di Kecamatan Ujan Mas Tahun 2011 .....	16
2.10	Tempat Buang Air Besar Keluarga di Kecamatan Ujan Mas Tahun 2011.....	17
2.11	Keberadaan Sungai yang Melintas, Jumlah Keluarga dan Bangunan Rumah yang Tinggal di Tepi Sungai di Kecamatan Ujan Mas Tahun 2011 .....	18
2.12	Keberadaan Lokasi Penggalian Golongan C di Kecamatan Ujan Mas Tahun 2011 .....	19
3.1	Banyaknya Sekolah Negeri Menurut Desa/Kelurahan di Kecamatan Ujan Mas Tahun 2011 .....	21
3.2	Banyaknya Sekolah Swasta Menurut Desa/Kelurahan di Kecamatan Ujan Mas Tahun 2011 .....	22
3.3	Keberadaan Sarana Kesehatan Menurut Desa/Kelurahan di Kecamatan Ujan Mas Tahun 2011 .....	23
3.4	Banyaknya Sarana Kesehatan Menurut Desa/Kelurahan di Kecamatan Ujan Mas Tahun 2011 .....	24
3.5	Banyaknya Tenaga Kesehatan Menurut Desa/Kelurahan di Kecamatan Ujan Mas Tahun 2011 .....	25
3.6	Banyaknya Tempat Ibadah Menurut Desa/Kelurahan di Kecamatan Ujan Mas Tahun 2011 .....	30

4.1	Keberadaan Sarana Komunikasi di Kecamatan Ujan Mas Tahun 2011.....	32
4.2	Banyaknya Keluarga Pelanggan Telepon Kabel Menurut Desa/Kelurahan di Kecamatan Ujan Mas Tahun 2011 ....	33
5.1	Luas Desa/Kelurahan di Kecamatan Ujan Mas Tahun 2011	35
5.2	Luas Struktur Penggunaan Lahan Menurut Desa/Kelurahan di Kecamatan Ujan Mas Tahun 2011 ....	36
5.3	Banyaknya Kios Sarana Produksi Pertanian Menurut Desa/Kelurahan di Kecamatan Ujan Mas Tahun 2011 .....	37
5.4	Banyaknya Koperasi Menurut Desa/Kelurahan dan Jenisnya di Kecamatan Ujan Mas Tahun 2011 .....	38
5.5	Banyaknya Industri Kecil dan Kerajinan Rumah Tangga Menurut Desa/Kelurahan di Kecamatan Ujan Mas Tahun 2011.....	39
5.6	Keberadaan Pertokoan dan Pasar Permanen/Semipermanen di Kecamatan Ujan Mas Tahun 2011 .....	41
5.7	Banyaknya Pasar Menurut Desa/Kelurahan di Kecamatan Ujan Mas Tahun 2011 .....	42
5.8	Banyaknya Restoran dan Kedai Makanan Menurut Desa/Kelurahan di Kecamatan Ujan Mas Tahun 2011 ...	43
5.9	Banyaknya Hotel dan Penginapan Menurut Desa/Kelurahan di Kecamatan Ujan Mas Tahun 2011.....	44
6.1	Jenis Kejahatan Terbanyak Menurut Desa/Kelurahan di Kecamatan Ujan Mas Tahun 2011.....	46



6.2	Keberadaan Sarana Keamanan Lingkungan (Poskamling) Menurut Desa/Kelurahan di Kecamatan Ujan Mas Tahun 2011 .....	47
6.3	Keberadaan Agen TKW Menurut Desa/Kelurahan di Kecamatan Ujan Mas Tahun 2011 .....	48
6.4	Keberadaan Lokalisasi/Lokasi Prostitusi di Kecamatan Ujan Mas Tahun 2011 .....	49
6.5	Jumlah anggota hansip/limnas menurut Desa/Kelurahan dikecamatan Ujan Mas tahaun 2011.....	50


<http://kepahiangkab.bps.go.id>



**BAB I**  
**KETERANGAN UMUM**  
**DESA/KELURAHAN**



<http://kebahiangkabps.go.id>



Tabel 1.1 Status Daerah dan Pemerintahan Desa/Kelurahan di Kecamatan Ujan Mas Tahun 2011

Kode	Nama Desa/Kelurahan	Status Daerah	Status Pemerintahan
(1)	(2)	(3)	(4)
001	Daspetah	Perdesaan	Desa
002	Ujan Mas Bawah	Perdesaan	Desa
003	Ujan Mas Atas	Perdesaan	Kelurahan
004	Suro Lembak	Perdesaan	Desa
005	Suro Ilir	Perdesaan	Desa
006	Suro Muncar	Perdesaan	Desa
007	Suro Baru	Perdesaan	Desa
008	Pekalongan	Perdesaan	Desa
009	Pungguk Meranti	Perdesaan	Desa
010	Bumi Sari	Perdesaan	Desa
011	Cugung Lalang	Perdesaan	Desa
012	Suro Bali	Perdesaan	Desa
013	Tanjung Alam	Perdesaan	Desa
014	Pungguk Beringang	Perdesaan	Desa
015	Meranti Jaya	Perdesaan	Desa
016	Air Hitam	Perdesaan	Desa
017	Daspetah II	Perdesaan	Desa

---

Tabel 1.2 Keberadaan Badan Perwakilan Desa (BPD)/Dewan Kelurahan (Dekel) di Kecamatan Ujan Mas Tahun 2011

---

Kode	Nama Desa/Kelurahan	BPD/Dekel
(1)	(2)	(3)
001	Daspetah	Ada
002	Ujan Mas Bawah	Ada
003	Ujan Mas Atas	Ada
004	Suro Lembak	Ada
005	Suro Ilir	Ada
006	Suro Muncar	Ada
007	Suro Baru	Ada
008	Pekalongan	Ada
009	Pungguk Meranti	Ada
010	Bumi Sari	Ada
011	Cugung Lalang	Ada
012	Suro Bali	Ada
013	Tanjung Alam	Ada
014	Pungguk Beringang	Ada
015	Meranti Jaya	Ada
016	Air Hitam	Ada
017	Daspetah II	Ada

---

Tabel 1.3. Ketinggian dari Permukaan Laut Desa/Kelurahan di Kecamatan Ujan Mas Tahun 2011

Kode	Nama Desa/Kelurahan	Ketinggian (m)
(1)	(2)	(3)
001	Daspetah	600
002	Ujan Mas Bawah	600
003	Ujan Mas Atas	750
004	Suro Lembak	700
005	Suro Ilir	617
006	Suro Muncar	700
007	Suro Baru	628
008	Pekalongan	700
009	Pungguk Meranti	600
010	Bumi Sari	700
011	Cugung Lalang	600
012	Suro Bali	700
013	Tanjung Alam	700
014	Pungguk Beringang	644
015	Meranti Jaya	600
016	Air Hitam	700
017	Daspetah II	670

---

Tabel 1.4. Topografi Wilayah Desa/Kelurahan  
di Kecamatan Ujan Mas  
Tahun 2011

---

Kode	Nama Desa/Kelurahan	Topografi Wilayah
(1)	(2)	(3)
001	Daspetah	Dataran
002	Ujan Mas Bawah	Dataran
003	Ujan Mas Atas	Dataran
004	Suro Lembak	Dataran
005	Suro Ilir	Dataran
006	Suro Muncar	Dataran
007	Suro Baru	Dataran
008	Pekalongan	Dataran
009	Pungguk Meranti	Dataran
010	Bumi Sari	Dataran
011	Cugung Lalang	Dataran
012	Suro Bali	Dataran
013	Tanjung Alam	Dataran
014	Pungguk Beringang	Dataran
015	Meranti Jaya	Dataran
016	Air Hitam	Dataran
017	Daspetah II	Dataran

---

Tabel 1.5. Letak Desa/Kelurahan  
di Kecamatan Ujan Mas  
Tahun 2011

---

Kode	Nama Desa/Kelurahan	Letak Desa/Kelurahan <sup>*)</sup>
(1)	(2)	(3)
001	Daspetah	3
002	Ujan Mas Bawah	3
003	Ujan Mas Atas	3
004	Suro Lembak	3
005	Suro Ilir	3
006	Suro Muncar	3
007	Suro Baru	3
008	Pekalongan	3
009	Pungguk Meranti	3
010	Bumi Sari	3
011	Cugung Lalang	3
012	Suro Bali	3
013	Tanjung Alam	3
014	Pungguk Beringang	3
015	Meranti Jaya	3
016	Air Hitam	3
017	Daspetah II	3

---

<sup>\*)</sup> Keterangan :

1 Di dalam kawasan hutan

2 Di tepi /sekitar kawasan hutan


3 Di luar kawasan hutan



## **BAB II KEPENDUDUKAN**



<http://kebahiangkarsipos.go.id>





*KECAMATAN UJAN MAS DALAM ANGKA 2011*

Tabel 2.1 Banyaknya Penduduk Menurut Desa/Kelurahan dan Jenis Kelamin di Kecamatan Ujan Mas Tahun 2011

Kode	Nama Desa/Kelurahan	Penduduk Laki-laki	Penduduk Perempuan	Sex Ratio
(1)	(2)	(3)	(4)	(5)
001	Daspetah	1342	1224	110
002	Ujan Mas Bawah	470	475	99
003	Ujan Mas Atas	1.633	1.599	102
004	Suro Lembak	287	296	97
005	Suro Ilir	468	496	94
006	Suro Muncar	525	546	96
007	Suro Baru	435	398	109
008	Pekalongan	723	695	104
009	Pungguk Meranti	543	510	106
010	Bumi Sari	827	809	102
011	Cugung Lalang	169	157	108
012	Suro Bali	204	184	111
013	Tanjung Alam	476	504	94
014	Pungguk Beringang	229	225	102
015	Meranti Jaya	710	677	105
016	Air Hitam	241	217	111
017	Daspetah II	638	627	102
Jumlah		9.920	9.639	103

Tabel 2.2 Banyaknya Keluarga, Keluarga yang ada anggota keluarganya menjadi Buruh Tani di Kecamatan Ujan Mas Tahun 2011

Kode	Nama Desa/Kelurahan	Keluarga	Keluarga Buruh Tani
(1)	(2)	(3)	(4)
001	Daspetah	868	50
002	Ujan Mas Bawah	291	15
003	Ujan Mas Atas	1.112	55
004	Suro Lembak	175	64
005	Suro Ilir	357	15
006	Suro Muncar	337	30
007	Suro Baru	253	7
008	Pekalongan	400	131
009	Pungguk Meranti	290	119
010	Bumi Sari	490	154
011	Cugung Lalang	126	44
012	Suro Bali	107	74
013	Tanjung Alam	237	5
014	Pungguk Beringang	163	16
015	Meranti Jaya	405	96
016	Air Hitam	124	86
017	Daspetah II	405	40
	Jumlah	6.140	1.001

Tabel 2.3 Sumber Penghasilan dan Komoditi Pertanian Utama Penduduk di Kecamatan Ujan Mas Tahun 2011

Kode	Nama Desa/Kelurahan	Sumber Penghasilan Utama <sup>*)</sup>	Komoditi Pertanian Utama <sup>**)</sup>
(1)	(2)	(3)	(4)
001	Daspetah	1	3
002	Ujan Mas Bawah	1	3
003	Ujan Mas Atas	1	3
004	Suro Lembak	1	1
005	Suro Ilir	1	3
006	Suro Muncar	1	1
007	Suro Baru	1	3
008	Pekalongan	1	2
009	Pungguk Meranti	1	3
010	Bumi Sari	1	5
011	Cugung Lalang	1	3
012	Suro Bali	1	3
013	Tanjung Alam	1	3
014	Pungguk Beringang	1	3
015	Meranti Jaya	1	3
016	Air Hitam	1	1
017	Daspetah II	1	3

<sup>\*)</sup> Keterangan kolom 3 :

1 Pertanian

2 Perdagangan besar/eceran, rumah makan

<sup>\*\*)</sup> Keterangan kolom 4 :

1 Padi

2 Palawija

3 Kopi

4 Kakao

5 Hortikultura

Tabel 2.4 Banyaknya Penduduk yang Bekerja sebagai TKI Menurut Desa/Kelurahan di Kecamatan Ujan Mas Tahun 2011

Kode	Nama Desa/Kelurahan	TKI
(1)	(2)	(3)
001	Daspetah	-
002	Ujan Mas Bawah	4
003	Ujan Mas Atas	-
004	Suro Lembak	-
005	Suro Ilir	-
006	Suro Muncar	-
007	Suro Baru	1
008	Pekalongan	-
009	Pungguk Meranti	-
010	Bumi Sari	1
011	Cugung Lalang	-
012	Suro Bali	-
013	Tanjung Alam	2
014	Pungguk Beringang	-
015	Meranti Jaya	-
016	Air Hitam	-
017	Daspetah II	-
Jumlah		8

Tabel 2.5 Banyaknya Keluarga Pengguna Listrik PLN dan Non-PLN Menurut Desa/Kelurahan di Kecamatan Ujan Mas Tahun 2011

Kode	Nama Desa/Kelurahan	Listrik PLN	Listrik Non-PLN	Jumlah
(1)	(2)	(3)	(4)	(5)
001	Daspetah	400	150	550
002	Ujan Mas Bawah	247	23	270
003	Ujan Mas Atas	1000	20	1020
004	Suro Lembak	155	20	175
005	Suro Ilir	303	10	313
006	Suro Muncar	265	30	295
007	Suro Baru	247	5	252
008	Pekalongan	264	136	400
009	Pungguk Meranti	150	104	254
010	Bumi Sari	390	50	440
011	Cugung Lalang	48	37	85
012	Suro Bali	40	47	87
013	Tanjung Alam	119	17	136
014	Pungguk Beringang	154	5	159
015	Meranti Jaya	367	30	397
016	Air Hitam	69	20	89
017	Daspetah II	250	50	300
Jumlah		4.468	754	5.222

Tabel 2.6 Penerangan Jalan Utama Desa/Kelurahan di Kecamatan Ujan Mas Tahun 2011

Kode	Nama Desa/Kelurahan	Penerangan Jalan	Jenis Penerangan*)
(1)	(2)	(3)	(4)
001	Daspetah	Ada	1
002	Ujan Mas Bawah	Ada	1
003	Ujan Mas Atas	Ada	1
004	Suro Lembak	Ada	1
005	Suro Ilir	Ada	1
006	Suro Muncar	Ada	1
007	Suro Baru	Ada	1
008	Pekalongan	Ada	1
009	Pungguk Meranti	Ada	1
010	Bumi Sari	Ada	1
011	Cugung Lalang	Tidak Ada	-
012	Suro Bali	Tidak Ada	-
013	Tanjung Alam	Tidak Ada	-
014	Pungguk Beringang	Ada	1
015	Meranti Jaya	Tidak Ada	-
016	Air Hitam	Tidak Ada	-
017	Daspetah II	Ada	1

\*Keterangan kolom 4 :

1. Listrik diusahakan pemerintahan
2. Listrik Non Pemerintah
3. Nonlistrik

Tabel 2.7 Bahan Bakar yang Digunakan Keluarga di Kecamatan Ujan Mas Tahun 2011

Kode	Nama Desa/Kelurahan	Bahan Bakar <sup>*)</sup>
(1)	(2)	(3)
001	Daspetah	3
002	Ujan Mas Bawah	3
003	Ujan Mas Atas	3
004	Suro Lembak	3
005	Suro Ilir	3
006	Suro Muncar	3
007	Suro Baru	3
008	Pekalongan	3
009	Pungguk Meranti	3
010	Bumi Sari	3
011	Cugung Lalang	3
012	Suro Bali	3
013	Tanjung Alam	3
014	Pungguk Beringang	3
015	Meranti Jaya	3
016	Air Hitam	3
017	Daspetah II	3

<sup>\*)</sup> Keterangan :

1 Gas Kota/LPG

2 Minyak tanah

3 Kayu bakar

4 Lainnya (batu bara, arang, dll)

Tabel 2.8 Luas Ladang/Kebun yang Dibakar Menurut Desa/Kelurahan di Kecamatan Ujan Mas Tahun 2011

Kode	Nama Desa/Kelurahan	Luas lahan dibakar (Ha)
(1)	(2)	(3)
001	Daspetah	-
002	Ujan Mas Bawah	-
003	Ujan Mas Atas	-
004	Suro Lembak	-
005	Suro Ilir	-
006	Suro Muncar	-
007	Suro Baru	-
008	Pekalongan	-
009	Pungguk Meranti	-
010	Bumi Sari	-
011	Cugung Lalang	-
012	Suro Bali	-
013	Tanjung Alam	-
014	Pungguk Beringang	-
015	Meranti Jaya	-
016	Air Hitam	-
017	Daspetah II	-
Jumlah		-



Tabel 2.9 Keberadaan Tempat Pembuangan Sampah Sementara (TPS) di Kecamatan Ujan Mas Tahun 2011

Kode	Nama Desa/Kelurahan	TPS
(1)	(2)	(3)
001	Daspetah	Ada
002	Ujan Mas Bawah	Tidak Ada
003	Ujan Mas Atas	Ada
004	Suro Lembak	Tidak Ada
005	Suro Ilir	Ada
006	Suro Muncar	Tidak Ada
007	Suro Baru	Tidak Ada
008	Pekalongan	Tidak Ada
009	Pungguk Meranti	Ada
010	Bumi Sari	Ada
011	Cugung Lalang	Tidak Ada
012	Suro Bali	Tidak Ada
013	Tanjung Alam	Tidak Ada
014	Pungguk Beringang	Ada
015	Meranti Jaya	Ada
016	Air Hitam	Tidak Ada
017	Daspetah II	Ada

Tabel 2.10 Tempat Buang Air Besar Sebagian Besar Keluarga di Kecamatan Ujan Mas Tahun 2011

Kode	Nama Desa/Kelurahan	Tempat BAB <sup>*)</sup>
(1)	(2)	(3)
001	Daspetah	1
002	Ujan Mas Bawah	1
003	Ujan Mas Atas	1
004	Suro Lembak	1
005	Suro Ilir	1
006	Suro Muncar	1
007	Suro Baru	1
008	Pekalongan	1
009	Pungguk Meranti	1
010	Bumi Sari	1
011	Cugung Lalang	1
012	Suro Bali	1
013	Tanjung Alam	1
014	Pungguk Beringang	1
015	Meranti Jaya	1
016	Air Hitam	
017	Daspetah II	1

<sup>\*)</sup> Keterangan :

- 1 Jamban Sendiri
- 2 Jamban Bersama
- 3 Jamban Umum
- 4 Bukan Jamban

Tabel 2.11 Keberadaan Sungai yang Melintas, Jumlah Keluarga dan Bangunan Rumah yang Tinggal di Tepi Sungai di Kecamatan Ujan Mas Tahun 2011

Kode	Nama Desa/Kelurahan	Keberadaan Sungai <sup>*)</sup>	Jumlah Keluarga	Bangunan Rumah (Unit)
(1)	(2)	(3)	(4)	(5)
001	Daspetah	1	-	-
002	Ujan Mas Bawah	1	-	-
003	Ujan Mas Atas	2	-	-
004	Suro Lembak	2	-	-
005	Suro Ilir	1	5	3
006	Suro Muncar	1	-	-
007	Suro Baru	1	-	-
008	Pekalongan	2	-	-
009	Pungguk Meranti	2	-	-
010	Bumi Sari	2	-	-
011	Cugung Lalang	1	1	1
012	Suro Bali	1	-	-
013	Tanjung Alam	1	118	100
014	Pungguk Beringang	1	15	12
015	Meranti Jaya	2	-	-
016	Air Hitam	1	50	8
017	Daspetah II	1	-	-

<sup>\*)</sup> Keterangan :

1 Ada

2 Tidak Ada

Tabel 2.12 Keberadaan Lokasi Penggalan Golongan C Menurut Desa/Kelurahan di Kecamatan Ujan Mas Tahun 2011


Kode	Nama Desa/Kelurahan	Lokasi Galian C
(1)	(2)	(3)
001	Daspetah	Tidak Ada
002	Ujan Mas Bawah	Ada
003	Ujan Mas Atas	Tidak Ada
004	Suro Lembak	Tidak Ada
005	Suro Ilir	Tidak Ada
006	Suro Muncar	Tidak Ada
007	Suro Baru	Tidak Ada
008	Pekalongan	Tidak Ada
009	Pungguk Meranti	Tidak Ada
010	Bumi Sari	Tidak Ada
011	Cugung Lalang	Tidak ada
012	Suro Bali	Tidak ada
013	Tanjung Alam	Tidak Ada
014	Pungguk Beringang	Tidak Ada
015	Meranti Jaya	Tidak Ada
016	Air Hitam	Tidak Ada
017	Daspetah II	Tidak Ada



**BAB III**  
**PENDIDIKAN DAN**  
**KESEHATAN**



<http://kebahiang.com/ps.go.id>



Tabel 3.1 Banyaknya Sekolah Negeri Menurut Desa/Kelurahan di Kecamatan Ujan Mas Tahun 2011

Kode	Nama Desa/Kelurahan	TK	SD	SLTP
(1)	(2)	(3)	(4)	(5)
001	Daspetah	-	1	-
002	Ujan Mas Bawah	-	1	-
003	Ujan Mas Atas	-	1	-
004	Suro Lembak	-	-	-
005	Suro Ilir	-	1	-
006	Suro Muncar	-	1	-
007	Suro Baru	-	1	1
008	Pekalongan	-	1	-
009	Pungguk Meranti	-	1	-
010	Bumi Sari	-	1	-
011	Cugung Lalang	-	1	-
012	Suro Bali	-	1	-
013	Tanjung Alam	-	1	1
014	Pungguk Beringang	-	-	-
015	Meranti Jaya	-	-	-
016	Air Hitam	-	-	-
017	Daspetah II	-	1	1
Jumlah		-	13	3

Lanjutan Tabel 3.2

Kode	Nama Desa/Kelurahan	SLTA	Akademi/ PT	SLB
(1)	(2)	(6)	(7)	(8)
001	Daspetah	-	-	-
002	Ujan Mas Bawah	-	-	-
003	Ujan Mas Atas	1	-	-
004	Suro Lembak	-	-	-
005	Suro Ilir	-	-	-
006	Suro Muncar	-	-	-
007	Suro Baru	-	-	-
008	Pekalongan	1	-	-
009	Pungguk Meranti	-	-	-
010	Bumi Sari	-	-	-
011	Cugung Lalang	-	-	-
012	Suro Bali	-	-	-
013	Tanjung Alam	-	-	-
014	Pungguk Beringang	-	-	-
015	Meranti Jaya	-	-	-
016	Air Hitam	-	-	-
017	Daspetah II	-	-	-
Jumlah		2	-	-

KECAMATAN UJAN MAS DALAM ANGKA 2011

Tabel 3.3 Banyaknya Sekolah Dasar yang Mendirikan Kelas TK dan Ujian Mas di Kecamatan Ujan Mas Tahun 2011

Kode	Nama Desa/Kelurahan	TK	SD	SLTP
(1)	(2)	(3)	(4)	(5)
001	Daspetah	-	-	-
002	Ujan Mas Bawah	-	-	-
003	Ujan Mas Atas	1	-	-
004	Suro Lembak	-	-	-
005	Suro Ilir	-	-	-
006	Suro Muncar	-	-	-
007	Suro Baru	-	-	-
008	Pekalongan	-	-	-
009	Pungguk Meranti	1	1	-
010	Bumi Sari	-	1	-
011	Cugung Lalang	1	-	-
012	Suro Bali	-	-	-
013	Tanjung Alam	-	-	-
014	Pungguk Beringang	-	-	-
015	Meranti Jaya	1	-	-
016	Air Hitam	-	-	-
017	Daspetah II	-	-	-
Jumlah		4	2	-



Lanjutan Tabel 3.4

Kode	Nama Desa/Kelurahan	SLTA	Akademi/PT	SLB
(1)	(2)	(6)	(7)	(8)
001	Daspetah	-	-	-
002	Ujan Mas Bawah	-	-	-
003	Ujan Mas Atas	-	-	-
004	Suro Lembak	-	-	-
005	Suro Ilir	-	-	-
006	Suro Muncar	-	-	-
007	Suro Baru	-	-	-
008	Pekalongan	-	-	-
009	Pungguk Meranti	-	-	-
010	Bumi Sari	-	-	-
011	Cugung Lalang	-	-	-
012	Suro Bali	-	-	-
013	Tanjung Alam	-	-	-
014	Pungguk Beringang	-	-	-
015	Meranti Jaya	-	-	-
016	Air Hitam	-	-	-
017	Daspetah II	-	-	-
	Jumlah	-	-	-

Tabel 3.5 Keberadaan Sarana Kesehatan di Kecamatan Ujan Mas Tahun 2011

Kode	Nama Desa/Kelurahan	Rumah Sakit <sup>*)</sup>	Rumah Bersalin <sup>*)</sup>	Poliklinik <sup>*)</sup>	Puskesmas <sup>*)</sup>
(1)	(2)	(3)	(4)	(5)	(6)
001	Daspetah	2	2	2	2
002	Ujan Mas Bawah	2	2	2	2
003	Ujan Mas Atas	2	2	1	1
004	Suro Lembak	2	2	2	2
005	Suro Ilir	2	2	2	2
006	Suro Muncar	2	2	2	2
007	Suro Baru	2	2	2	2
008	Pekalongan	2	2	2	2
009	Pungguk Meranti	2	2	2	2
010	Bumi Sari	2	2	2	2
011	Cugung Lalang	2	2	2	1
012	Suro Bali	2	2	2	2
013	Tanjung Alam	2	2	2	2
014	Pungguk Beringang	2	2	2	2
015	Meranti Jaya	2	2	2	2
016	Air Hitam	2	2	2	2
017	Daspetah II	2	2	2	2

<sup>\*)</sup> Keterangan :

1 Ada

2 Tidak Ada

Lanjutan Tabel 3.5

Kode	Nama Desa/Kelurahan	Puskesmas Pembantu <sup>*)</sup>	Praktek Dokter <sup>*)</sup>	Praktek Bidan <sup>*)</sup>
(1)	(2)	(7)	(8)	(9)
001	Daspetah	2	2	1
002	Ujan Mas Bawah	2	2	2
003	Ujan Mas Atas	2	1	1
004	Suro Lembak	2	2	1
005	Suro Ilir	2	2	2
006	Suro Muncar	2	2	1
007	Suro Baru	2	2	1
008	Pekalongan	1	2	1
009	Pungguk Meranti	2	2	1
010	Bumi Sari	2	2	1
011	Cugung Lalang	1	2	1
012	Suro Bali	1	2	2
013	Tanjung Alam	1	2	1
014	Pungguk Beringang	2	2	1
015	Meranti Jaya	1	2	1
016	Air Hitam	2	2	2
017	Daspetah II	2	2	1

<sup>\*)</sup> Keterangan :

1 Ada

2 Tidak Ada

Tabel 3.6 Banyaknya Sarana Kesehatan Menurut Desa/Kelurahan di Kecamatan Ujan Mas Tahun 2011

Kode	Nama Desa/Kelurahan	Poskesdes	Polindes	Posyandu	Apotek	Toko Obat
(1)	(2)	(3)	(4)	(5)	(6)	(7)
001	Daspetah	-	-	1	-	-
002	Ujan Mas Bawah	-	-	1	-	-
003	Ujan Mas Atas	1	-	1	-	-
004	Suro Lembak	1	-	1	-	-
005	Suro Ilir	-	-	1	-	-
006	Suro Muncar	-	-	1	-	-
007	Suro Baru	1	-	1	-	-
008	Pekalongan	-	-	1	-	-
009	Pungguk Meranti	-	1	1	-	-
010	Bumi Sari	1	-	1	-	-
011	Cugung Lalang	1	-	1	-	-
012	Suro Bali	1	-	1	-	-
013	Tanjung Alam	1	-	1	-	-
014	Pungguk Beringang	1	-	1	-	-
015	Meranti Jaya	1	-	1	-	-
016	Air Hitam	-	1	1	-	-
017	Daspetah II	-	1	1	-	-
Jumlah		9	3	17	-	-

*KECAMATAN UJAN MAS DALAM ANGKA 2011*

Tabel 3.7 Banyaknya Tenaga Kesehatan Menurut Desa/Kelurahan di Kecamatan Ujan Mas Tahun 2011

Kode	Nama Desa/Kelurahan	Dokter	Dokter Gigi	Bidan	Mantri Kesehatan	Dukun Bayi
(1)	(2)	(3)	(4)	(5)	(6)	(7)
001	Daspetah	-	-	-	-	5
002	Ujan Mas Bawah	-	-	1	-	-
003	Ujan Mas Atas	1	-	4	1	-
004	Suro Lembak	-	-	1	1	1
005	Suro Ilir	-	-	-	-	3
006	Suro Muncar	-	-	1	-	-
007	Suro Baru	-	-	3	-	1
008	Pekalongan	-	-	3	-	-
009	Pungguk Meranti	-	-	1	-	4
010	Bumi Sari	-	-	1	1	3
011	Cugung Lalang	-	-	1	8	-
012	Suro Bali	-	-	-	1	-
013	Tanjung Alam	-	-	2	-	2
014	Pungguk Beringang	-	-	1	-	1
015	Meranti Jaya	-	-	3	-	-
016	Air Hitam	-	-	1	-	1
017	Daspetah II	-	-	2	2	-
Jumlah		1	-	25	14	21

Tabel 3.8 Banyaknya Tempat Ibadah Menurut Desa/Kelurahan di Kecamatan Ujan Mas Tahun 2011

Kode	Nama Desa/Kelurahan	Masjid	Surau	Gereja Kristen
(1)	(2)	(3)	(4)	(5)
001	Daspetah	1	-	-
002	Ujan Mas Bawah	1	-	-
003	Ujan Mas Atas	2	-	-
004	Suro Lembak	1	-	-
005	Suro Ilir	1	-	-
006	Suro Muncar	1	1	-
007	Suro Baru	1	-	-
008	Pekalongan	1	3	-
009	Pungguk Meranti	2	-	-
010	Bumi Sari	1	1	-
011	Cugung Lalang	1	-	-
012	Suro Bali	1	1	-
013	Tanjung Alam	1	-	-
014	Pungguk Beringang	1	-	-
015	Meranti Jaya	1	-	-
016	Air Hitam	1	-	-
017	Daspetah II	1	-	-
	Jumlah	19	6	-

Lanjutan Tabel 3.8


Kode	Nama Desa/Kelurahan	Gereja Katolik	Pura	Vihara/ Klenteng
(1)	(2)	(6)	(7)	(8)
001	Daspetah	-	-	-
002	Ujan Mas Bawah	-	-	-
003	Ujan Mas Atas	-	-	-
004	Suro Lembak	-	-	-
005	Suro Ilir	-	-	-
006	Suro Muncar	-	-	-
007	Suro Baru	-	-	-
008	Pekalongan	-	-	-
009	Pungguk Meranti	-	-	-
010	Bumi Sari	-	-	-
011	Cugung Lalang	-	-	-
012	Suro Bali	-	1	1
013	Tanjung Alam	-	-	-
014	Pungguk Beringang	-	-	-
015	Meranti Jaya	-	-	1
016	Air Hitam	-	-	-
017	Daspetah II	-	-	-
Jumlah		-	1	2



# **BAB IV KOMUNIKASI**



<http://kebahiangkalahps.go.id>





Tabel 4.1 Keberadaan Sarana Komunikasi di Kecamatan Ujan Mas Tahun 2011

Kode	Nama Desa/Kelurahan	Telepon Umum <sup>*)</sup>	Wartel <sup>*)</sup>	Warnet <sup>*)</sup>	Kantor Pos <sup>*)</sup>	Pos Keliling <sup>*)</sup>
(1)	(2)	(3)	(4)	(5)	(6)	(7)
001	Daspetah	2	2	2	2	2
002	Ujan Mas Bawah	2	2	2	2	2
003	Ujan Mas Atas	2	2	2	1	2
004	Suro Lembak	2	2	2	2	2
005	Suro Ilir	2	2	2	2	2
006	Suro Muncar	2	2	2	2	2
007	Suro Baru	2	2	2	2	2
008	Pekalongan	2	2	2	2	2
009	Pungguk Meranti	2	2	2	2	2
010	Bumi Sari	2	2	2	2	2
011	Cugung Lalang	2	2	2	2	2
012	Suro Bali	2	2	2	2	2
013	Tanjung Alam	2	2	2	2	2
014	Pungguk Beringang	2	2	2	2	2
015	Meranti Jaya	2	2	2	2	2
016	Air Hitam	2	2	2	2	2
017	Daspetah II	2	2	2	2	2

<sup>\*)</sup> Keterangan :

1 Ada

2 Tidak Ada

Tabel 4.2 Banyaknya Keluarga Pelanggan Telepon Kabel Menurut Desa/Kelurahan di Kecamatan Ujan Mas Tahun 2011


Kode	Nama Desa/Kelurahan	Pelanggan Telepon Kabel
(1)	(2)	(3)
001	Daspetah	-
002	Ujan Mas Bawah	-
003	Ujan Mas Atas	5
004	Suro Lembak	4
005	Suro Ilir	-
006	Suro Muncar	5
007	Suro Baru	4
008	Pekalongan	6
009	Pungguk Meranti	-
010	Bumi Sari	3
011	Cugung Lalang	-
012	Suro Bali	-
013	Tanjung Alam	-
014	Pungguk Beringang	-
015	Meranti Jaya	3
016	Air Hitam	-
017	Daspetah II	-
	Jumlah	112



# **BAB V PENGUNAAN LAHAN DAN EKONOMI**



<http://kebahiang.com/pbps.go.id>



Tabel 5.1 Luas Desa/Kelurahan  
di Kecamatan Ujan Mas  
Tahun 2011

Kode	Nama Desa/Kelurahan	Luas Desa (Ha)
(1)	(2)	(3)
001	Daspetah	1.067
002	Ujan Mas Bawah	419
003	Ujan Mas Atas	1.140
004	Suro Lembak	326
005	Suro Ilir	518
006	Suro Muncar	392
007	Suro Baru	444
008	Pekalongan	888
009	Pungguk Meranti	888
010	Bumi Sari	244
011	Cugung Lalang	237
012	Suro Bali	222
013	Tanjung Alam	914
014	Pungguk Beringang	888
015	Meranti Jaya	37
016	Air Hitam	200
017	Daspetah II	484
	Jumlah	9.308

Tabel 5.2 Luas Struktur Penggunaan Lahan Menurut Desa/Kelurahan di Kecamatan Ujan Mas Tahun 2011

Kode	Nama Desa/Kelurahan	Lahan Sawah (Ha)	Lahan Bukan Sawah (Ha)	Lahan Nonpertanian (Ha)
(1)	(2)	(3)	(4)	(5)
001	Daspetah	29	1.014	24
002	Ujan Mas Bawah	19	380	20
003	Ujan Mas Atas	180	800	160
004	Suro Lembak	150	160	16
005	Suro Ilir	75	414	29
006	Suro Muncar	111	269	12
007	Suro Baru	80	315	49
008	Pekalongan	-	518	370
009	Pungguk Meranti	5	875	8
010	Bumi Sari	76	162	6
011	Cugung Lalang	15	214	8
012	Suro Bali	10	202	10
013	Tanjung Alam	311	593	10
014	Pungguk Beringang	18	840	30
015	Meranti Jaya	11	-	26
016	Air Hitam	85	100	15
017	Daspetah II	45	417	22
Jumlah		1.220	7.273	815

Tabel 5.3 Banyaknya Kios Sarana Produksi Pertanian Menurut Desa/Kelurahan di Kecamatan Ujan Mas Tahun 2011

Kode	Nama Desa/Kelurahan	Milik KUD	Milik Non-KUD
(1)	(2)	(3)	(4)
001	Daspetah	-	1
002	Ujan Mas Bawah	-	-
003	Ujan Mas Atas	-	-
004	Suro Lembak	-	1
005	Suro Ilir	-	-
006	Suro Muncar	-	1
007	Suro Baru	-	1
008	Pekalongan	-	-
009	Pungguk Meranti	-	-
010	Bumi Sari	-	4
011	Cugung Lalang	-	-
012	Suro Bali	-	-
013	Tanjung Alam	-	-
014	Pungguk Beringang	-	-
015	Meranti Jaya	-	3
016	Air Hitam	-	-
017	Daspetah II	-	1
Jumlah		-	12

Tabel 5.4 Banyaknya Koperasi Menurut Menurut Desa/Kelurahan Dan Jenisnya di Kecamatan Ujan Mas Tahun 2011

Kode	Nama Desa/Kelurahan	KUD	Kopinkra	Simpan Pinjam	Non-KUD
(1)	(2)	(3)	(4)	(5)	(6)
001	Daspetah	-	-	-	-
002	Ujan Mas Bawah	-	-	-	-
003	Ujan Mas Atas	-	-	-	-
004	Suro Lembak	-	-	-	-
005	Suro Ilir	-	-	-	-
006	Suro Muncar	-	-	-	1
007	Suro Baru	-	-	-	-
008	Pekalongan	-	-	-	-
009	Pungguk Meranti	-	-	-	1
010	Bumi Sari	-	-	-	1
011	Cugung Lalang	-	-	-	-
012	Suro Bali	-	-	-	-
013	Tanjung Alam	-	-	-	-
014	Pungguk Beringang	-	-	-	-
015	Meranti Jaya	-	-	3	1
016	Air Hitam	-	-	-	-
017	Daspetah II	-	-	1	-
Jumlah		-	-	4	4

Tabel 5.5 Banyaknya Industri Kecil dan Kerajinan Rumah Tangga Menurut Desa/Kelurahan di Kecamatan Ujan Mas Tahun 2011

Kode	Nama Desa/Kelurahan	Kulit	Kayu	Logam	Anyaman
(1)	(2)	(3)	(4)	(5)	(6)
001	Daspetah	-	1	-	5
002	Ujan Mas Bawah	-	-	-	-
003	Ujan Mas Atas	-	-	-	-
004	Suro Lembak	-	-	-	-
005	Suro Ilir	-	-	-	-
006	Suro Muncar	-	-	-	-
007	Suro Baru	-	-	-	-
008	Pekalongan	-	-	-	-
009	Pungguk Meranti	-	-	-	-
010	Bumi Sari	-	-	-	-
011	Cugung Lalang	-	-	-	-
012	Suro Bali	-	-	-	-
013	Tanjung Alam	-	-	-	-
014	Pungguk Beringang	-	-	-	1
015	Meranti Jaya	-	-	-	-
016	Air Hitam	-	-	-	-
017	Daspetah II	-	-	-	6
Jumlah		-	1	-	12



Lanjutan tabel 5.5

Kode	Nama Desa/Kelurahan	Gerabah/ Keramik	Kain/ Tenun	Makanan	Lainnya
(1)	(2)	(7)	(8)	(9)	(10)
001	Daspetah	-	-	-	-
002	Ujan Mas Bawah	-	-	10	-
003	Ujan Mas Atas	-	-	-	-
004	Suro Lembak	-	-	-	-
005	Suro Ilir	-	-	-	-
006	Suro Muncar	-	-	-	-
007	Suro Baru	-	-	1	-
008	Pekalongan	-	-	-	-
009	Pungguk Meranti	-	-	-	-
010	Bumi Sari	-	-	1	1
011	Cugung Lalang	-	-	-	-
012	Suro Bali	-	-	5	1
013	Tanjung Alam	-	-	-	-
014	Pungguk Beringang	-	-	1	-
015	Meranti Jaya	-	-	-	-
016	Air Hitam	-	-	-	-
017	Daspetah II	-	-	-	-
Jumlah		-	-	18	2

Tabel 5.6 Keberadaan Pertokoan dan Pasar Permanen/Semipermanen di Kecamatan Ujan Mas Tahun 2011

Kode	Nama Desa/Kelurahan	Pertokoan	Pasar Permanen/Semi permanen
(1)	(2)	(3)	(4)
001	Daspetah	Tidak ada	Tidak ada
002	Ujan Mas Bawah	Tidak ada	Tidak ada
003	Ujan Mas Atas	Ada	Tidak ada
004	Suro Lembak	Tidak ada	Tidak ada
005	Suro Ilir	Tidak ada	Tidak ada
006	Suro Muncar	Tidak ada	Tidak ada
007	Suro Baru	Tidak ada	Tidak ada
008	Pekalongan	Tidak ada	Tidak ada
009	Pungguk Meranti	Tidak ada	Tidak ada
010	Bumi Sari	Ada	Tidak ada
P011	Cugung Lalang	Tidak ada	Tidak ada
012	Suro Bali	Tidak ada	Tidak ada
013	Tanjung Alam	Tidak ada	Tidak ada
014	Pungguk Beringang	Tidak ada	Tidak ada
015	Meranti Jaya	Ada	Tidak ada
016	Air Hitam	Tidak ada	Tidak ada
017	Daspetah II	Ada	Tidak ada

Tabel 5.7 Banyaknya Pasar Menurut Desa/Kelurahan di Kecamatan Ujan Mas Tahun 2011

Kode	Nama Desa/Kelurahan	Pasar Tidak Permanen	Mini Market	Toko Kelontong
(1)	(2)	(3)	(4)	(5)
001	Daspetah	-	-	40
002	Ujan Mas Bawah	-	-	10
003	Ujan Mas Atas	1	-	45
004	Suro Lembak	-	-	2
005	Suro Ilir	-	-	15
006	Suro Muncar	-	-	11
007	Suro Baru	-	-	10
008	Pekalongan	-	-	14
009	Pungguk Meranti	-	-	8
010	Bumi Sari	-	-	20
011	Cugung Lalang	-	-	3
012	Suro Bali	-	-	6
013	Tanjung Alam	1	-	10
014	Pungguk Beringang	-	-	10
015	Meranti Jaya	1	-	13
016	Air Hitam	-	-	3
017	Daspetah II	-	-	27
Jumlah		3	-	247

Tabel 5.8 Banyaknya Restoran dan Kedai Makanan Menurut Desa/Kelurahan di Kecamatan Ujan Mas Tahun 2011

Kode	Nama Desa/Kelurahan	Restoran	Kedai Makanan
(1)	(2)	(3)	(4)
001	Daspetah	-	3
002	Ujan Mas Bawah	-	-
003	Ujan Mas Atas	1	2
004	Suro Lembak	-	1
005	Suro Ilir	-	-
006	Suro Muncar	-	-
007	Suro Baru	-	-
008	Pekalongan	-	3
009	Pungguk Meranti	-	-
010	Bumi Sari	-	5
011	Cugung Lalang	-	-
012	Suro Bali	-	-
013	Tanjung Alam	-	-
014	Pungguk Beringang	-	-
015	Meranti Jaya	-	5
016	Air Hitam	-	-
017	Daspetah II	-	6
Jumlah		1	25

Tabel 5.9 Banyaknya Hotel dan Penginapan Menurut Desa/Kelurahan di Kecamatan Ujan Mas Tahun 2011


Kode	Nama Desa/Kelurahan	Hotel	Penginapan
(1)	(2)	(3)	(4)
001	Daspetah	-	-
002	Ujan Mas Bawah	-	-
003	Ujan Mas Atas	-	-
004	Suro Lembak	-	-
005	Suro Ilir	-	-
006	Suro Muncar	-	-
007	Suro Baru	-	-
008	Pekalongan	-	-
009	Pungguk Meranti	-	-
010	Bumi Sari	-	-
011	Cugung Lalang	-	-
012	Suro Bali	-	-
013	Tanjung Alam	-	-
014	Pungguk Beringang	-	-
015	Meranti Jaya	-	-
016	Air Hitam	-	-
017	Daspetah II	-	-
Jumlah		-	-



# **BAB VI KEAMANAN**



<http://kebahiangkambps.go.id>



Tabel 6.1 Jenis Kejahatan Terbanyak Menurut Desa/Kelurahan di Kecamatan Ujan Mas Tahun 2011

Kode	Nama Desa/Kelurahan	Jenis Kejahatan <sup>*)</sup>
(1)	(2)	(3)
001	Daspetah	1
002	Ujan Mas Bawah	1
003	Ujan Mas Atas	1
004	Suro Lembak	-
005	Suro Ilir	-
006	Suro Muncar	1
007	Suro Baru	-
008	Pekalongan	3
009	Pungguk Meranti	-
010	Bumi Sari	-
011	Cugung Lalang	-
012	Suro Bali	-
013	Tanjung Alam	-
014	Pungguk Beringang	-
015	Meranti Jaya	-
016	Air Hitam	-
017	Daspetah II	1

<sup>\*)</sup> Keterangan :

1 Pencurian

2 Perampokan

3 Penyalahgunaan narkoba

4 Pembunuhan

Tabel 6.2 Keberadaan Sarana Keamanan Lingkungan (Poskamling) di Kecamatan Ujan Mas Tahun 2011

Kode	Nama Desa/Kelurahan	Sarana Pos Kamling
(1)	(2)	(3)
001	Daspetah	Tidak Ada
002	Ujan Mas Bawah	Tidak Ada
003	Ujan Mas Atas	Ada
004	Suro Lembak	Tidak Ada
005	Suro Ilir	Tidak Ada
006	Suro Muncar	Tidak Ada
007	Suro Baru	Ada
008	Pekalongan	Ada
009	Pungguk Meranti	Ada
010	Bumi Sari	Ada
011	Cugung Lalang	Ada
012	Suro Bali	Ada
013	Tanjung Alam	Tidak Ada
014	Pungguk Beringang	Tidak Ada
015	Meranti Jaya	Ada
016	Air Hitam	Tidak Ada
017	Daspetah II	Tidak Ada



Tabel 6.3 Keberadaan Agen TKW Menurut Desa/Kelurahan di Kecamatan Ujan Mas Tahun 2011

Kode	Nama Desa/Kelurahan	Agen TKW
(1)	(2)	(3)
001	Daspetah	Tidak Ada
002	Ujan Mas Bawah	Tidak Ada
003	Ujan Mas Atas	Tidak Ada
004	Suro Lembak	Tidak Ada
005	Suro Ilir	Tidak Ada
006	Suro Muncar	Tidak Ada
007	Suro Baru	Tidak Ada
008	Pekalongan	Tidak Ada
009	Pungguk Meranti	Tidak Ada
010	Bumi Sari	Tidak Ada
011	Cugung Lalang	Tidak Ada
012	Suro Bali	Tidak Ada
013	Tanjung Alam	Tidak Ada
014	Pungguk Beringang	Tidak Ada
015	Meranti Jaya	Tidak Ada
016	Air Hitam	Tidak Ada
017	Daspetah II	Tidak Ada

---

Tabel 6.4 Keberadaan Lokalisasi/Lokasi Prostitusi Menurut Desa/Kelurahan di Kecamatan Ujan Mas Tahun 2011

Kode	Nama Desa/Kelurahan	Lokalisasi
(1)	(2)	(3)
001	Daspetah	Tidak Ada
002	Ujan Mas Bawah	Tidak Ada
003	Ujan Mas Atas	Tidak Ada
004	Suro Lembak	Tidak Ada
005	Suro Ilir	Tidak Ada
006	Suro Muncar	Tidak Ada
007	Suro Baru	Tidak Ada
008	Pekalongan	Tidak Ada
009	Pungguk Meranti	Tidak Ada
010	Bumi Sari	Tidak Ada
011	Cugung Lalang	Tidak Ada
012	Suro Bali	Tidak Ada
013	Tanjung Alam	Tidak Ada
014	Pungguk Beringang	Tidak Ada
015	Meranti Jaya	Tidak Ada
016	Air Hitam	Tidak Ada
017	Daspetah II	Tidak Ada

Tabel 6.5 Jumlah hansip/limnas Menurut Desa/Kelurahan di Kecamatan Ujan Mas Tahun 2011

Kode	Nama Desa/Kelurahan	Jumlah
(1)	(2)	(3)
001	Daspetah	6
002	Ujan Mas Bawah	6
003	Ujan Mas Atas	10
004	Suro Lembak	6
005	Suro Ilir	6
006	Suro Muncar	6
007	Suro Baru	4
008	Pekalongan	7
009	Pungguk Meranti	6
010	Bumi Sari	6
011	Cugung Lalang	6
012	Suro Bali	5
013	Tanjung Alam	5
014	Pungguk Beringang	6
015	Meranti Jaya	6
016	Air Hitam	6
017	Daspetah II	6

---



BADAN PUSAT STATISTIK  
Kabupaten Kepahiang  
Komplek Pekantoran Pemda Desa Pelangkian  
Kepahing - Bengkulu