


# KECAMATAN TULIS DALAM ANGKA 2019





# KECAMATAN TULIS DALAM ANGKA 2019



## **KECAMATAN TULIS**

**Dalam Angka**

**2019**

ISBN: 978-602-6375-69-8

Nomor Publikasi: 33250.1915

Katalog: 1102001.3325100

Ukuran Buku: A5 (14,8 cm x 21 cm)

Jumlah Halaman: xii + 106 halaman

Naskah:

Badan Pusat Statistik Kabupaten Batang

Gambar Kover oleh:

Badan Pusat Statistik Kabupaten Batang

Ilustrasi Kover:

Penggunaan Dana Desa tahun anggaran 2018 untuk Pembangunan Daerah di Kecamatan Tulis

Diterbitkan oleh:

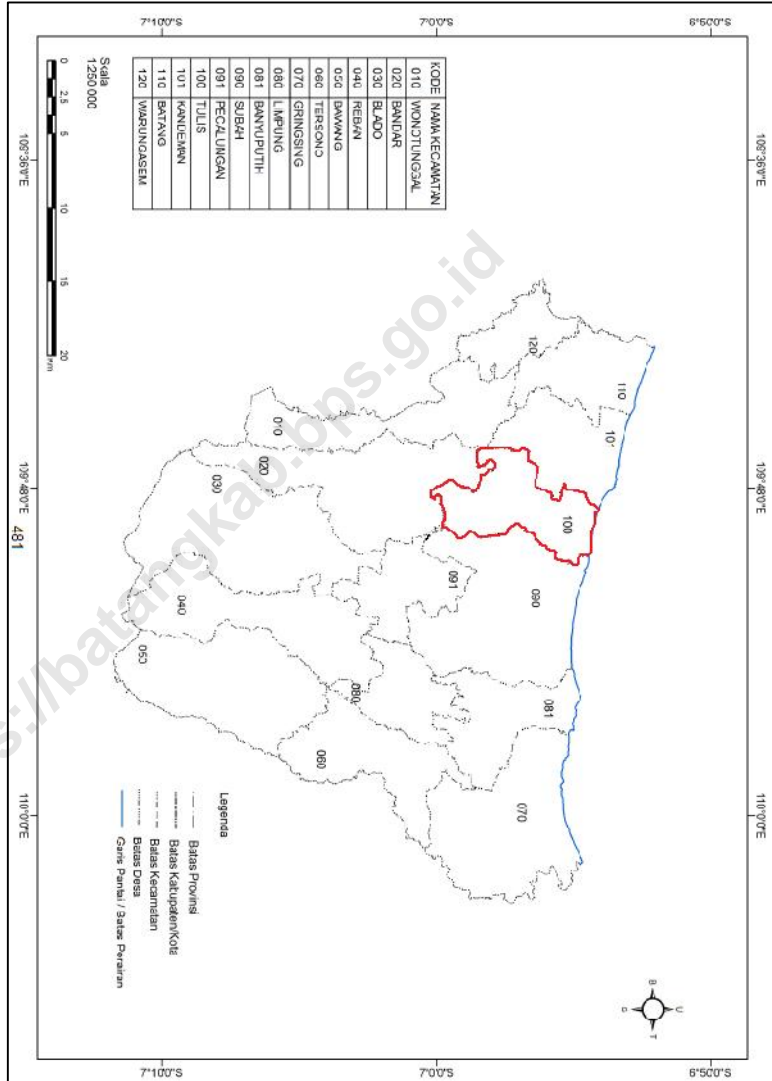
© BPS Kabupaten Batang

Dicetak oleh:

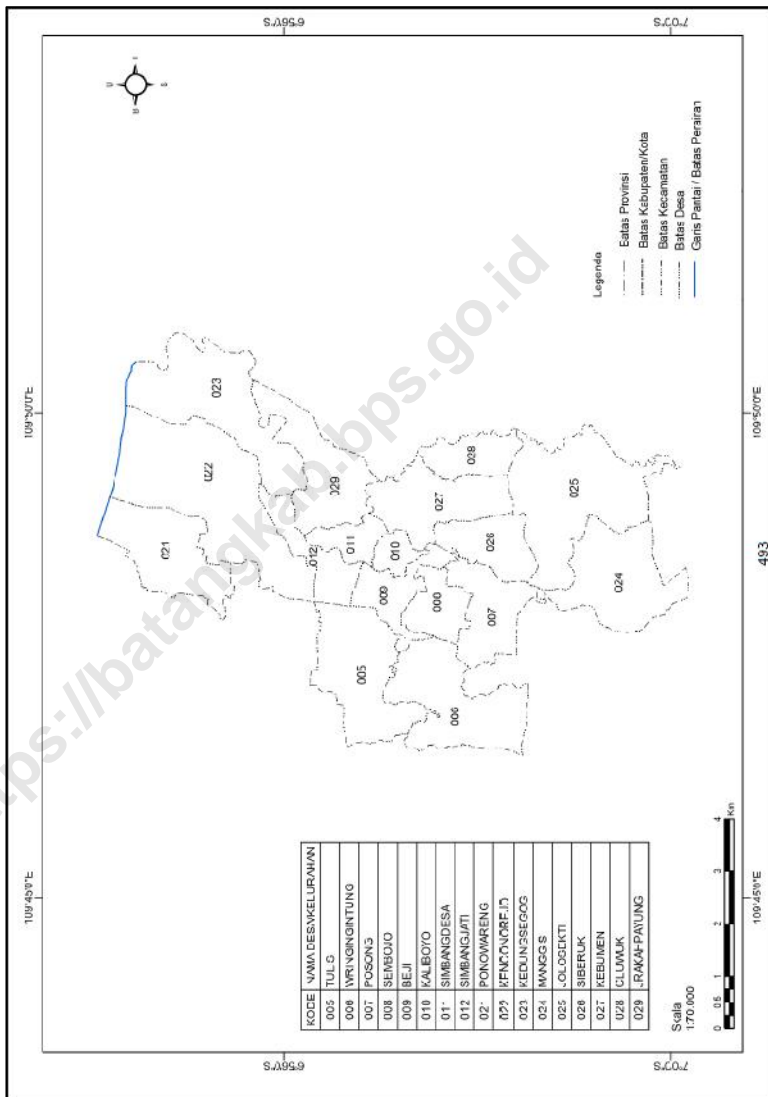
CV. Niaga

Dilarang mengumumkan, mendistribusikan, mengomunikasikan, dan/atau menggandakan sebagian atau seluruh isi buku ini untuk tujuan komersial tanpa izin tertulis dari Badan Pusat Statistik.

# PETA WILAYAH KABUPATEN BATANG



# PETA WILAYAH KECAMATAN TULIS





**SAMBUTAN  
KEPALA BPS KABUPATEN BATANG**

*Assalamu' alaikum wr. wb*

Puji syukur kita panjatkan kepada Tuhan Yang Maha Esa yang telah melimpahkan rahmat-Nya kepada kita semua, sehingga penyusunan publikasi "Kecamatan Tulis Dalam Angka 2019" dapat diselesaikan secara tepat waktu.

Publikasi ini disusun untuk menghimpun data potensi daerah di wilayah Kecamatan Tulis dari berbagai sektor yang dapat digunakan untuk membantu menyusun perencanaan dan mengevaluasi pembangunan yang telah dilaksanakan.

Kami ucapkan terima kasih kepada Koordinator Statistik Kecamatan Tulis dan semua pihak yang telah turut serta membantu dalam proses penyusunan publikasi "Kecamatan Tulis Dalam Angka 2019", semoga publikasi ini dapat bermanfaat bagi semua pihak.

*Wassalamu' alaikum wr. wb.*

Batang, September 2019  
Kepala Badan Pusat Statistik  
Kabupaten Batang

TINA WAHYUFITRI, S.Si, M.Si

---

## KATA PENGANTAR

*Assalamu' alaikum wr. wb*

"Kecamatan Tulis Dalam Angka 2019" merupakan publikasi tahunan sebagai kelanjutan publikasi sebelumnya yang menyajikan data statistik secara series. Publikasi ini memuat gambaran mengenai keadaan geografis, pemerintahan, penduduk, sosial dan ekonomi Kecamatan Tulis pada tahun 2018.

Penghargaan dan ucapan terima kasih yang sebesar-besarnya kami sampaikan kepada berbagai pihak baik instansi pemerintah maupun swasta atas bantuan dan dukungan dalam penyusunan publikasi ini.

Semoga publikasi ini bermanfaat bagi pengguna data dan kami harapkan kritik serta saran yang bersifat membangun untuk penyempurnaan publikasi berikutnya.

*Wassalamu' alaikum wr. wb.*

Tulis, September 2019  
Pelaksana Tugas  
Koordinator Statistik Kecamatan  
Tulis



RIA DWI AGUSTIN, SST



---

## DAFTAR ISI

	Halaman
Peta Wilayah Kabupaten Batang .....	iii
Peta Wilayah Kecamatan Tulis .....	iv
Sambutan Kepala BPS Kabupaten Batang .....	v
Kata Pengantar .....	vi
Daftar Isi .....	vii
Daftar Tabel .....	viii
Daftar Gambar .....	xi
Penjelasan Umum .....	xii

---

## DAFTAR TABEL

	Halaman
<b>BAB I. KEADAAN GEOGRAFI</b>	
1.1. Letak Geografis Kecamatan Tulis .....	4
1.2. Jarak dari Ibukota Kecamatan Tulis ke Kantor Desa .....	5
1.3. Letak Titik Koordinat Kantor Desa dan Kantor Kecamatan di Kecamatan Tulis Luas Wilayah Menurut Jenis Tanah .....	6
1.4. Batas Wilayah Desa di Kecamatan Tulis .....	7
1.5. Luas Wilayah Menurut Jenis Tanah di Kecamatan Tulis, 2017 .....	8
1.6. Luas Tanah Sawah Menurut Jenis Pengairan di Kecamatan Tulis, 2018 .....	9
1.7. Luas Tanah Kering Menurut Penggunaannya di Kecamatan Tulis, 2018 .....	10
1.8. Banyaknya Hari Hujan dan Curah Hujan di Stasiun Pengukur Kecamatan Tulis (STA 126) Menurut Bulan, 2018 .....	11
<b>BAB II. PEMERINTAHAN</b> .....	
2.1. Klasifikasi Desa Menurut Status Pemerintahan di Kecamatan Tulis, 2018 .....	16
2.2. Klasifikasi Desa Menurut Tingkat Perkembangan Desa di Kecamatan Tulis, 2018 .....	17
2.3. Jumlah Dusun, RW dan RT di Kecamatan Tulis, 2018 .....	18
2.4. Jumlah Perangkat Desa Menurut Jenisnya di Kecamatan Tulis, 2018 .....	19
2.5. Luas Tanah Bengkok Perangkat Desa Menurut Jenis Tanah di Kecamatan Tulis, 2018 (Hektar) .....	21
2.6. Luas Tanah Kas Desa Menurut Jenis Tanah di Kecamatan Tulis, 2018 (Hektar) .....	22
2.7. Jumlah Tempat Pemungutan Suara (TPS), Jumlah Pemilih dan Pengguna Hak Pilih pada Pemilu 2014 di Kecamatan Tulis .....	23
2.8. Jumlah Pemilih dan Pengguna Hak Pilih Pemilu Kepala Daerah 2017 di Kecamatan Tulis .....	25
2.9. Hasil Perolehan Suara Pemilu Kepala Daerah 2017 di Kecamatan Tulis .....	26
2.10. Jumlah Pemilih dan Pengguna Hak Pilih Pemilu Kepala Daerah 2018 di Kecamatan Tulis .....	27
2.11. Hasil Perolehan Suara Pemilu Kepala Daerah 2018 di Kecamatan Tulis .....	28
<b>BAB III. PENDUDUK DAN KETENAGAKERJAAN</b>	
3.1. Jumlah Penduduk Menurut Jenis Kelamin dan Sex Rasio di Kecamatan Tulis, 2018 .....	32
3.2. Jumlah Penduduk Menurut Kelompok Umur dan Jenis Kelamin di Kecamatan Tulis, 2018 .....	33
3.3. Jumlah Penduduk Menurut Kelompok Umur dan Desa di Kecamatan Tulis, 2018 .....	34

3.4.	Jumlah Penduduk Menurut Status Kewarganegaraan di Kecamatan Tulis, 2018 .....	37
3.5.	Kepadatan Penduduk per Hektar dan Kilometer Persegi di Kecamatan Tulis, 2018 .....	36
<b>BAB IV. SOSIAL</b>		
4.1.	Banyaknya Sekolah Taman Kanak-Kanak dan Raudhatul Athfal di Kecamatan Tulis Tahun Pelajaran 2018/2019 .....	43
4.2.	Banyaknya Sekolah Dasar dan Madrasah Ibtidaiyah di Kecamatan Tulis Tahun Pelajaran 2018/2019.....	44
4.3.	Banyaknya Sekolah Menengah Pertama dan Madrasah Tsanawiyah di Kecamatan Tulis Tahun Pelajaran 2018/2019 .....	45
4.4.	Banyaknya Sekolah Menengah Atas, Kejuruan dan Madrasah Aliyah di Kecamatan Tulis Tahun Pelajaran 2018/2019 .....	46
4.5.	Banyaknya Murid Taman Kanak-Kanak dan Raudhatul Athfal di Kecamatan Tulis Tahun Pelajaran 2018/2019 .....	47
4.6.	Banyaknya Murid Sekolah Dasar dan Madrasah Ibtidaiyah di Kecamatan Tulis Tahun Pelajaran 2018/2019 .....	48
4.7.	Banyaknya Murid Sekolah Menengah Pertama dan Madrasah Tsanawiyah di Kecamatan Tulis Tahun Pelajaran 2018/2019.....	49
4.8.	Banyaknya Murid Sekolah Menengah Atas, Kejuruan dan Madrasah Aliyah di Kecamatan Tulis Tahun Pelajaran 2018/2019.....	50
4.9.	Banyaknya Murid Taman Kanak-Kanak dan Raudhatul Athfal di Kecamatan Tulis Tahun Pelajaran 2018/2019 .....	51
4.10.	Banyaknya Guru Sekolah Dasar dan Madrasah Ibtidaiyah di Kecamatan Tulis Tahun Pelajaran 2018/2019 .....	52
4.11.	Banyaknya Guru Sekolah Menengah Pertama dan Madrasah Tsanawiyah di Kecamatan Tulis Tahun Pelajaran 2018/2019.....	53
4.12.	Banyaknya Guru Sekolah Menengah Atas, Kejuruan dan Madrasah Aliyah di Kecamatan Tulis Tahun Pelajaran 2018/2019.....	54
4.13.	Jumlah Penduduk Menurut Agama di Kecamatan Tulis, 2018 .....	55
4.14.	Jumlah Tempat Ibadah di Kecamatan Tulis, 2018 .....	56
4.15.	Banyaknya Nikah Menurut Bulan dan Lokasi Nikah di Kecamatan Tulis, 2018 .....	57
4.16.	Banyaknya Nikah Menurut Desa dan Lokasi Nikah di Kecamatan Tulis, 2018 .....	58
4.17.	Jumlah Jemaah Haji Menurut Jenis Kelamin di Kecamatan Tulis, 2018.....	59
4.18.	Jumlah Jemaah Haji Menurut Jenis Pekerjaan di Kecamatan Tulis, 2018 .....	60
4.19.	Jumlah Jemaah Haji Menurut Tingkat Pendidikan di Kecamatan Tulis, 2018.....	62
4.20.	Banyaknya Posyandu Menurut Strata di Kecamatan Tulis, 2018.....	64
4.21.	Banyaknya Upaya Kesehatan Bersumberdaya masyarakat (UKBM) di Kecamatan Tulis, 2018 .....	65
4.22.	Jumlah Bidan Desa di Kecamatan Tulis, 2018 .....	66
4.23.	Hasil Imunisasi Menurut Desa di Kecamatan Tulis, 2018 .....	67
4.24.	Jumlah Tenaga Medis dan Tenaga Keperawatan Menurut Fasilitas Kesehatan Puskesmas, 2018.....	69

4.25.	Jumlah Pengunjung Rawat Jalan Puskesmas Kecamatan Tulis Menurut Bulan, 2018 .....	70
4.26.	Banyaknya Akseptor Keluarga Berencana Baru Menurut Kontrasepsi di Kecamatan Tulis, 2018 .....	71
4.27.	Banyaknya Akseptor Keluarga Berencana Aktif Menurut Kontrasepsi di Kecamatan Tulis, 2018 .....	73
4.28.	Banyaknya Pasangan Usia Subur (PUS) bukan Peserta KB Menurut Desa di Kecamatan Tulis, 2018 .....	75
4.29.	Banyaknya PPKBD dan Kelompok KB Desa di Kecamatan Tulis, 2018 .....	76
4.30.	Perkembangan Tahapan Keluarga Sejahtera di Kecamatan Tulis, 2018 .....	77
4.31.	Sarana Olahraga Menurut Jenisnya di Kecamatan Tulis, 2018 .....	78
BAB V.	<b>PERTANIAN</b>	
5.1.	Laporan Luas Tanaman Padi di Kecamatan Tulis, 2018 .....	84
5.3.	Laporan Luas Tanaman Palawija Jagung di Kecamatan Tulis, 2018 ..	85
5.4.	Laporan Luas Tanaman Palawija Kacang Tanah di Kecamatan Tulis, 2018 .....	86
5.5.	Laporan Luas Tanaman Palawija Ubikayu/Singkong Tanah di Kecamatan Tulis, 2018 .....	87
5.6.	Laporan Luas Tanaman Palawija Ubi Jalar/Ketela Rambat di Kecamatan Tulis, 2018 .....	88
BAB VI.	<b>TRANSPORTASI DAN KEUANGAN</b>	
6.1.	Jumlah Sarana Ekonomi di Kecamatan Tulis, 2018 .....	92
6.2.	Realisasi Dana Desa, Alokasi Dana Desa, Bagi Hasil Pajak dan Retribusi Daerah di Kecamatan Tulis, 2018 (Rupiah) .....	93
6.3.	Realisasi Pelaksanaan Anggaran Pendapatan Desa di Kecamatan Tulis, 2018 (Rupiah) .....	94
6.4.	Realisasi Pelaksanaan Anggaran Belanja Desa di Kecamatan Tulis, 2018 (Rupiah).....	95
6.5.	Realisasi Pelaksanaan Pembiayaan Desa di Kecamatan Tulis, 2018 (Rupiah) .....	96
6.6.	Target dan Realisasi Penerimaan Pajak Bumi dan Bangunan (PBB) di Kecamatan Tulis, 2018 .....	98
6.7.	Jalan Kabupaten Menurut Ruas di Kecamatan Tulis, 2018.....	99
6.8.	Jumlah Kecelakaan Lalu Lintas Menurut Bulan di Kecamatan Tulis, 2018 .....	100
6.9.	Jumlah Pelanggan, Volume Air yang Disalurkan dan Nilai Air Minum yang terjual pada Pelanggan PDAM Batang di Kecamatan Tulis, 2018	101
BAB VII.	<b>PERBANDINGAN ANTAR KECAMATAN</b>	
7.1.	Perbandingan Luas Wilayah Antar Kecamatan, 2018 .....	105
7.2.	Perbandingan Jumlah Penduduk Antar Kecamatan dan Sex Ratio, 2018 .....	106

---

## DAFTAR GAMBAR

	Halaman
1. Persentase Penggunaan Lahan di Kecamatan Tulis, 2018 .....	3
2. Jumlah Dusun, RW dan RT di Kecamatan Tulis, 2018 .....	15
3. Piramida Penduduk Kecamatan Tulis, 2018 .....	31
4. Jumlah Sekolah SD/MI, SMP/MTs dan SMA/SMK/MA di Kecamatan Tulis Tahun Pelajaran 2018/2019 .....	42
5. Luas Panen Tanaman Padi dan Palawija di Kecamatan Tulis, 2018 ...	83
6. Persentase Realisasi Pelaksanaan Anggaran Belanja Desa di Kecamatan Tulis, 2019.....	91

<https://batangkab.bps.go.id>

---

## PENJELASAN UMUM

Tanda-tanda, satuan-satuan, dan lain-lainnya yang digunakan dalam publikasi ini adalah sebagai berikut:

### 1. TANDA-TANDA

Data tidak tersedia	:	...
Tidak ada atau nol	:	—
Data dapat diabaikan	:	0
Tanda decimal	:	,
Data tidak dapat ditampilkan	:	NA
Angka perkiraan	:	e
Angka sementara	:	x
Angka sangat sementara	:	xx
Angka diperbaiki	:	r

### 2. SATUAN

barel	:	158,99 liter = 1/6,2898 m <sup>3</sup>
hektar (ha)	:	10 000 m <sup>2</sup>
kilometer (km)	:	1 000 meter (m)
knot	:	1,8523 km/jam
kuintal	:	100 kg
KWh	:	1 000 Watt hour
MWh	:	1 000 KWh
liter (untuk beras)	:	0,80 kg
ons	:	28,31 gram
ton	:	1 000 kg

Satuan lain: buah, dus, butir, helai/lembar, kaleng, batang, pulsa, ton kilometer (ton-km), jam, menit, persen (%).

Perbedaan angka di belakang koma disebabkan oleh pembulatan angka.

# BAB 1



**KEADAAN  
GEOGRAFI**

*Kecamatan Dalam Angka 2019*





---

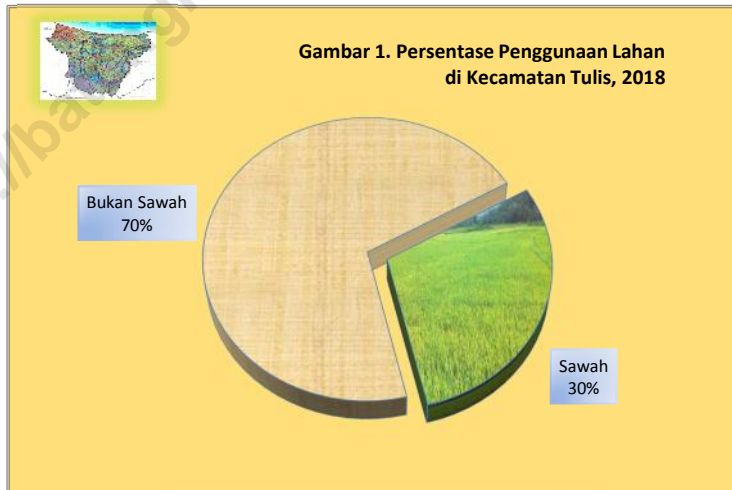
## BAB I KEADAAN GEOGRAFI

Dilihat dari Peta Wilayah Kabupaten Batang, Kecamatan Tulis berbatasan dengan :

- Sebelah barat : Kecamatan Kandeman
- Sebelah utara : Laut Jawa
- Sebelah timur : Kecamatan Subah
- Sebelah selatan : Kecamatan Bandar

Secara administratif Kecamatan Tulis terdiri dari 17 (tujuh belas) desa dengan letak kantor kecamatan berada di Desa Kaliboyo. Berdasarkan data luas wilayah Kecamatan Tulis mempunyai luas 4.508,78 Hektar atau 45,09 Kilometer persegi. Jarak dari utara ke selatan  $\pm$  10 Km dan jarak dari barat ke timur  $\pm$  9 Km.

Dari hasil laporan desa diperoleh data mengenai luas lahan keadaan tahun 2018 untuk Kecamatan Tulis seluruhnya seluas 4.508,78 ha yang terdiri dari lahan sawah 1.334,12 ha dan lahan kering 3.174,66 ha.



---

Tabel 1.1 Letak Geografis Kecamatan Tulis

---

1. Batas Wilayah Kecamatan Tulis

Utara	: Laut Jawa
Timur	: Kecamatan Subah
Selatan	: Kecamatan Bandar
Barat	: Kecamatan Kandeman

2. Jarak Wilayah Kecamatan Tulis

Barat ke Timur	: $\pm 9,00$ Km
Utara ke Selatan	: $\pm 10,00$ Km

3. Jarak Ibukota Kecamatan Tulis ke Ibukota Kabupaten Sekitarnya

Dari Tulis ke Batang	: $\pm 12,00$ Km
Dari Tulis ke Kendal	: $\pm 41,00$ Km
Dari Tulis ke Kota Pekalongan	: $\pm 19,00$ Km
Dari Tulis ke Kab Pekalongan	: $\pm 25,00$ Km
Dari Tulis ke Kota Semarang	: $\pm 67,00$ Km

4. Jarak Ibukota Kecamatan Tulis ke Ibukota Kecamatan Sekitarnya

Dari Tulis ke Banyuputih	: $\pm 16,00$ Km
Dari Tulis ke Subah	: $\pm 10,00$ Km
Dari Tulis ke Bandar	: $\pm 9,00$ Km
Dari Tulis ke Wonotunggal	: $\pm 20,00$ Km
Dari Tulis ke Kandeman	: $\pm 5,00$ Km
Dari Tulis ke Batang	: $\pm 12,00$ Km

5. Ketinggian Rata-rata Kecamatan Tulis :  $\pm 51$  Meter  
Di atas Permukaan Laut

---

Sumber : Kantor Kecamatan

Tabel 1.2 Jarak dari Ibukota Kecamatan Tulis ke Kantor Desa

Desa	Alamat (Dusun)	Jarak (km)
(1)	(2)	(3)
1. Tulis	Dukuh Tulis Barat	2
2. Wringingintung	Dukuh Wringingintung	5
3. Posong	Desa Posong	6
4. Sembojo	Dukuh Seprih	2
5. Beji	Jl. Raya Beji No 7	1
6. Kaliboyo	Jl. Kartini No 1 Kaliboyo	1
7. Simbangdesa	Jl. Raya Simbang Desa No. 27	1
8. Simbangjati	Jl. Karanganyar No 48	2
9. Ponowareng	Jl. Wonondriyo	5
10. Kenconorejo	Dukuh Kenconorejo	3
11. Kedungsegog	Dukuh Kedungsegog	5
12. Manggis	Desa Manggis	15
13. Jolosekti	Dukuh Jolosekti	5
14. Siberuk	Dukuh Siberuk	10
15. Kebumen	Dukuh Krajan	1
16. Cluwuk	Desa Cluwuk	5
17. Jrahahpayung	Desa Jrahahpayung	2

Sumber : Potensi Desa 2018

Tabel 1.3 Letak Titik Koordinat Kantor Desa dan Kantor Kecamatan  
di Kecamatan Tulis

Desa	Garis Lintang dan Bujur	
	Lintang Selatan	Bujur Timur
(1)	(2)	(3)
1. Tulis	6,94720	109,78250
2. Wringingintung	6,96330	109,78360
3. Posong	6,96860	109,80220
4. Sembojo	6,95500	109,79880
5. Beji	6,95190	109,80860
6. Kaliboyo	6,95190	109,80860
7. Simbangdesa	6,94770	109,80800
8. Simbangjati	6,93720	109,80750
9. Ponowareng	6,91920	109,80310
10. Kenconorejo	6,93440	109,80690
11. Kedungsegog	6,93390	109,82220
12. Manggis	6,98660	109,80910
13. Jolosekti	6,98420	109,81750
14. Siberuk	6,96380	109,81110
15. Kebumen	6,95770	109,81440
16. Cluwuk	6,96250	109,82280
17. Jrahahpayung	6,94420	109,81640
Kecamatan Tulis	6,9519	109,8086

Sumber : Potensi Desa 2018

Tabel 1.4 Batas Wilayah Desa di Kecamatan Tulis

Desa	Utara	Selatan	Barat	Timur
(1)	(2)	(3)	(4)	(5)
1. Tulis	Laut Jawa	Wringingintung	Kandeman	Beji
2. Wringingintung	Tulis	Bandar	Kandeman	Sembojo
3. Posong	Semojo	Bandar	Wringingintung	Siberuk
4. Sembojo	Beji	Posong	Kebumen	Wringingintung
5. Beji	Simbangjati	Sembojo	Tulis	Kaliboyo
6. Kaliboyo	Simbangdesa	Siberuk	Beji	Kebumen
7. Simbangdesa	Simbangjati	Kaliboyo	Beji	Jrakahpayung
8. Simbangjati	Kenconorejo	Simbangdesa	Tulis	Simbangdesa
9. Ponowareng	Laut Jawa	Kenconorejo	Kandeman	Kenconorejo
10. Kenconorejo	Laut Jawa	Simbangjati	Ponowareng	Kedungsegog
11. Kedungsegog	Laut Jawa	Jrakahpayung	Kenconorejo	Subah
12. Manggis	Posong	Bandar	Bandar	Jolosekti
13. Jolosekti	Kebumen	Bandar	Manggis	Subah
14. Siberuk	Kaliboyo	Jolosekti	Posong	Kebumen
15. Kebumen	Simbangdesa	Jolosekti	Kaliboyo	Cluwuk
16. Cluwuk	Subah	Jolosekti	Kebumen	Subah
17. Jrakahpayung	Kedungsegog	Kebumen	Simbangdesa	Subah

Sumber : Potensi Desa 2018

Tabel 1.5 Luas Wilayah Menurut Jenis Tanah di Kecamatan Tulis, 2018

Desa	Jenis Tanah (Ha)		
	Tanah Sawah	Tanah Kering	Jumlah
(1)	(2)	(3)	(4)
1. Tulis	77,82	263,43	341,25
2. Wringingintung	150,50	211,68	362,18
3. Posong	41,38	176,96	218,34
4. Sembojo	27,55	68,04	95,59
5. Beji	66,68	75,34	142,02
6. Kaliboyo	32,49	14,29	46,78
7. Simbangdesa	27,47	69,03	96,50
8. Simbangjati	13,08	217,34	230,42
9. Ponowareng	124,04	166,10	290,14
10. Kenconorejo	182,72	444,54	627,26
11. Kedungsegog	181,21	191,59	372,80
12. Manggis	60,61	271,86	332,47
13. Jolosekti	125,62	459,70	585,32
14. Siberuk	56,09	87,75	143,84
15. Kebumen	94,34	164,74	259,08
16. Cluwuk	51,51	51,39	102,90
17. Jrahahpayung	21,01	240,88	261,89
Jumlah	1 334,12	3 174,66	4 508,78

Sumber : Laporan Desa

Tabel1.6 Luas Tanah Sawah Menurut Jenis Pengairan di Kecamatan Tulis, 2018

Desa	Jenis Pengairan Sawah (Ha)				Jumlah
	Teknis	1 / 2 Teknis	Sederhana	Tadah Hujan	
(1)	(2)	(3)	(4)	(5)	(6)
1. Tulis	4,69	-	40,78	32,35	77,82
2. Wringingintung	-	58,75	-	91,75	150,50
3. Posong	-	-	41,38	-	41,38
4. Sembojo	-	-	26,88	0,67	27,55
5. Beji	-	66,68	-	-	66,68
6. Kaliboyo	22,08	-	10,41	-	32,49
7. Simbangdesa	-	27,47	-	-	27,47
8. Simbangjati	-	-	13,08	-	13,08
9. Ponowareng	124,04	-	-	-	124,04
10. Kenconorejo	182,72	-	-	-	182,72
11. Kedungsegog	181,21	-	-	-	181,21
12. Manggis	-	51,37	-	9,24	60,61
13. Jolosekti	-	107,34	18,28	-	125,62
14. Siberuk	-	-	56,09	-	56,09
15. Kebumen	-	94,34	-	-	94,34
16. Cluwuk	-	-	51,51	-	51,51
17. Jrasahpayung	-	-	21,01	-	21,01
Jumlah	514,74	405,95	280,29	133,20	1 333,92

Sumber : Laporan Desa

Tabel 1.7 Luas Tanah Kering Menurut Penggunaannya di Kecamatan Tulis, 2018

Desa	Tanah Kering (Ha)					Jumlah
	Tegal	Pekarangan	Hutan Negara	Kolam / Tambak	Lainnya	
(1)	(2)	(3)	(4)	(5)	(6)	(7)
1. Tulis	122,20	91,70	-	-	49,53	263,43
2. Wringingintung	99,28	78,41	-	-	33,99	211,68
3. Posong	106,96	35,10	-	-	34,90	176,96
4. Sembojo	31,46	23,70	-	-	12,88	68,04
5. Beji	20,41	43,86	-	-	11,08	75,34
6. Kaliboyo	-	11,39	-	-	2,90	14,29
7. Simbangdesa	16,96	36,73	-	-	15,34	69,03
8. Simbangjati	135,03	37,36	-	-	44,95	217,34
9. Ponowareng	83,30	34,96	-	-	47,84	166,10
10. Kenconorejo	285,53	71,24	-	-	87,77	444,54
11. Kedungsegog	106,80	34,38	-	2,00	48,41	191,59
12. Manggis	98,76	91,26	-	-	81,84	271,86
13. Jolosekti	30,94	31,33	168,88	-	229,55	459,70
14. Siberuk	37,09	13,60	22,11	-	14,95	87,75
15. Kebumen	70,67	32,59	-	-	61,48	164,74
16. Cluwuk	27,74	11,34	-	-	12,31	51,39
17. Jrakahpayung	136,52	61,41	-	-	42,95	240,88
Jumlah	1 409,65	740,35	189,99	2,00	832,67	3 174,66

Sumber : Laporan Desa



Tabel 1.8. Banyaknya Hari Hujan dan Curah Hujan di Stasiun Pengukur Kecamatan Tulis (STA 126) Menurut Bulan, 2018

	Bulan	Jumlah Hari Hujan (hari)	Jumlah Curah Hujan (mm)
	(1)	(2)	(3)
01	Januari	16	362
02	Februari	24	623
03	Maret	13	288
04	April	9	175
05	Mei	7	182
06	Juni	6	107
07	Juli	-	-
08	Agustus	-	-
09	September	-	-
10	Oktober	2	32
11	Nopember	8	104
12	Desember	12	261
	Jumlah	97	2 134

Sumber : Dinas Pekerjaan Umum dan Penataan Ruang Kabupaten Batang



## BAB 2



### PEMERINTAHAN

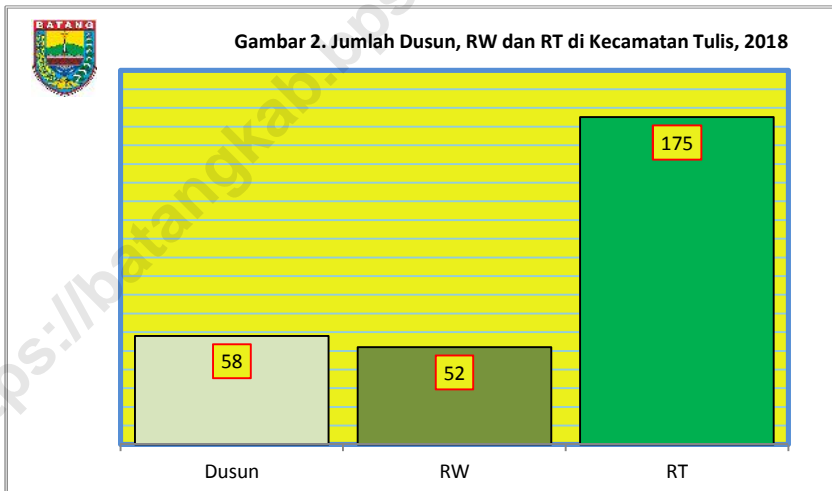
*Kecamatan Dalam Angka 2019*



---

## BAB II PEMERINTAHAN

Kecamatan Tulis pada tahun 2018 terbagi dalam 17 desa. Wilayah tersebut terdiri dari 58 dusun, 52 Rukun Warga (RW) dan 175 Rukun Tetangga (RT). Jumlah Rukun Tetangga (RT) terbanyak dimiliki oleh Desa Tulis yaitu sebanyak 19 RT, sedangkan yang paling sedikit dimiliki oleh Desa Posong, Desa Sembojo dan Desa Manggis, yaitu sebanyak 4 RT. Jumlah perangkat desa di Kecamatan Tulis adalah sebanyak 194 orang. Kantor Kecamatan Tulis terletak di Jalan Raya Kaliboyo No. 1, Desa Kaliboyo Kode pos 51261, Telepon (0285) 391608.



Tabel 2.1 Klasifikasi Desa Menurut Status Pemerintahan di Kecamatan Tulis, 2018

Desa	Desa	Kelurahan
(1)	(2)	(3)
1. Tulis	1	-
2. Wringingintung	1	-
3. Posong	1	-
4. Sembojo	1	-
5. Beji	1	-
6. Kaliboyo	1	-
7. Simbangdesa	1	-
8. Simbangjati	1	-
9. Ponowareng	1	-
10. Kenconorejo	1	-
11. Kedungsegog	1	-
12. Manggis	1	-
13. Jolosekti	1	-
14. Siberuk	1	-
15. Kebumen	1	-
16. Cluwuk	1	-
17. Jrakahpayung	1	-
Jumlah	17	-

Sumber : Potensi Desa 2018

Tabel 2.2 Klasifikasi Desa Menurut Tingkat Perkembangan Desa  
di Kecamatan Tulis, 2018

Desa	Swadaya	Swakarya	Swasembada
(1)	(2)	(3)	(4)
1. Tulis	-	1	-
2. Wringingintung	-	1	-
3. Posong	-	1	-
4. Sembojo	-	1	-
5. Beji	-	1	-
6. Kaliboyo	-	1	-
7. Simbangdesa	-	-	1
8. Simbangjati	-	1	-
9. Ponowareng	-	1	-
10. Kenconorejo	-	1	-
11. Kedungsegog	-	-	1
12. Manggis	1	-	-
13. Jolosekti	-	1	-
14. Siberuk	-	1	-
15. Kebumen	-	1	-
16. Cluwuk	-	1	-
17. Jrasahpayung	-	1	-
Jumlah	1	14	2

Sumber : Dispermades Kabupaten Batang

Tabel 2.3 Jumlah Dusun, RW dan RT di Kecamatan Tulis, 2018

Desa	Dusun	RW	RT
(1)	(2)	(3)	(4)
1. Tulis	4	4	19
2. Wringingintung	5	4	15
3. Posong	3	1	4
4. Sembojo	2	2	4
5. Beji	4	4	11
6. Kaliboyo	3	3	9
7. Simbangdesa	4	5	16
8. Simbangjati	3	3	5
9. Ponowareng	2	2	12
10. Kenconorejo	4	4	14
11. Kedungsegog	4	4	9
12. Manggis	3	1	4
13. Jolosekti	4	3	9
14. Siberuk	4	2	8
15. Kebumen	4	5	13
16. Cluwuk	2	2	6
17. Jrahapayung	3	3	17
Jumlah	58	52	175

Sumber : Dispermades Kabupaten Batang



Tabel 2.4 Jumlah Perangkat Desa Menurut Jenisnya di Kecamatan Tulis, 2018

Desa	Kepala Desa	Sekretariat Desa			
		Sekretaris Desa	Kaur TU dan Umum	Kaur Keuangan	Kaur Perencanaan
(1)	(2)	(3)	(4)	(5)	(6)
1. Tulis	1	1	1	1	1
2. Wringingintung	1	1	1	1	1
3. Posong	1	1	1	1	1
4. Sembojo	1	1	1	1	1
5. Beji	1	1	1	1	1
6. Kaliboyo	1	1	1	1	1
7. Simbangdesa	1	1	1	1	1
8. Simbangjati	1	1	1	1	1
9. Ponowareng	1	1	1	1	1
10. Kenconorejo	1	1	1	1	1
11. Kedungsegog	1	1	1	1	1
12. Manggis	1	1	1	1	1
13. Jolosekti	1	1	1	1	1
14. Siberuk	1	1	1	1	1
15. Kebumen	1	1	1	1	1
16. Cluwuk	1	1	1	1	1
17. Jrasahpayung	1	1	1	1	1
Jumlah	17	17	17	17	17

Tabel 2.4 Lanjutan

Desa	Pelaksana Teknis			Pelaksana Kewilayahan
	Kasi Pemerintahan	Kasi Kesejahteraan	Kasi Pelayanan	Kepala Dusun
(1)	(6)	(7)	(8)	(9)
1. Tulis	1	1	1	4
2. Wringingitung	1	1	1	5
3. Posong	1	1	1	3
4. Sembojo	1	1	1	2
5. Beji	1	1	1	4
6. Kaliboyo	1	1	1	3
7. Simbangdesa	1	1	1	4
8. Simbangjati	1	1	1	3
9. Ponowareng	1	1	1	2
10. Kenconorejo	1	1	1	4
11. Kedungsegog	1	1	1	4
12. Manggis	1	1	1	3
13. Jolosekti	1	1	1	4
14. Siberuk	1	1	1	4
15. Kebumen	1	1	1	4
16. Cluwuk	1	1	1	2
17. Jrakahpayung	1	1	1	3
Jumlah	17	17	17	58

Sumber : Dispermades Kabupaten Batang

Tabel 2.5 Luas Tanah Bengkok Perangkat Desa Menurut Jenis Tanah di Kecamatan Tulis, 2018 (Hektar)

Desa	Sawah	Kering	Jumlah
(1)	(2)	(3)	(4)
1. Tulis	14,93	-	14,93
2. Wringingintung	24,71	3,89	28,60
3. Posong	9,46	1,47	10,93
4. Sembojo	3,01	-	3,01
5. Beji	17,25	-	17,25
6. Kaliboyo	9,23	-	9,23
7. Simbangdesa	9,73	-	9,73
8. Simbangjati	2,44	5,88	8,32
9. Ponowareng	6,30	-	6,30
10. Kenconorejo	13,70	-	13,70
11. Kedungsegog	-	9,25	9,25
12. Manggis	9,25	-	9,25
13. Jolosekti	6,00	-	6,00
14. Siberuk	15,16	-	15,16
15. Kebumen	17,78	-	17,78
16. Cluwuk	8,53	-	8,53
17. Jrasahpayung	-	17,16	17,16
Jumlah	167,48	37,66	205,14

Sumber : Laporan Desa

Tabel 2.6 Luas Tanah Kas Desa Menurut Jenis Tanah  
di Kecamatan Tulis, 2018 (Hektar)

Desa	Sawah	Kering	Jumlah
(1)	(2)	(3)	(4)
1. Tulis	3,14	-	3,14
2. Wringingitung	2,83	0,53	3,36
3. Posong	-	-	-
4. Sembojo	-	1,50	1,5
5. Beji	-	-	-
6. Kaliboyo	-	-	-
7. Simbangdesa	-	2,00	2,00
8. Simbangjati	-	-	-
9. Ponowareng	-	-	-
10. Kenconorejo	-	-	-
11. Kedungsegog	-	107,11	107,11
12. Manggis	-	-	-
13. Jolosekti	-	-	-
14. Siberuk	-	-	-
15. Kebumen	-	-	-
16. Cluwuk	-	-	-
17. Jrasahpayung	-	-	-
Jumlah	5,97	111,14	117,11

Sumber : Laporan Desa

Tabel 2.7 Jumlah Tempat Pemungutan Suara (TPS), Jumlah Pemilih dan Pengguna Hak Pilih pada Pemilu 2014 di Kecamatan Tulis

Desa	DPD			DPR		
	TPS	Pemilih	Pengguna Hak Pilih	TPS	Pemilih	Pengguna Hak Pilih
(1)	(2)	(3)	(4)	(5)	(6)	(7)
1. Tulis	9	3 446	2 717	9	3 446	2 717
2. Wringingintung	6	2 153	1 553	6	2 153	1 553
3. Posong	2	643	491	2	643	491
4. Sembojo	3	1 011	777	3	1 011	777
5. Beji	11	3 503	2 739	11	3 503	2 739
6. Kaliboyo	4	1 268	1 016	4	1 268	1 016
7. Simbangdesa	6	1 786	1 347	6	1 786	1 347
8. Simbangjati	3	1 055	852	3	1 055	852
9. Ponowareng	5	1 979	1 325	5	1 979	1 325
10. Kenconorejo	7	2 066	1 520	7	2 066	1 520
11. Kedungsegog	5	1 867	1 441	5	1 867	1 441
12. Manggis	2	590	417	2	590	417
13. Jolosekti	3	1 014	826	3	1 014	826
14. Siberuk	2	792	654	2	792	654
15. Kebumen	5	1 567	1 250	5	1 567	1 250
16. Cluwuk	2	766	582	2	766	582
17. Jrasahpayung	7	2 816	2 143	7	2 816	2 143
Jumlah	82	28 322	21 650	82	28 322	21 650

Lanjutan Tabel 2.7

Desa	DPRD Kabupaten			DPRD Provinsi		
	TPS	Pemilih	Pengguna Hak Pilih	TPS	Pemilih	Pengguna Hak Pilih
(1)	(2)	(3)	(4)	(5)	(6)	(7)
1. Tulis	9	3 446	2 717	9	3 446	2 717
2. Wringingintung	6	2 153	1 553	6	2 153	1 553
3. Posong	2	643	491	2	643	491
4. Sembojo	3	1 011	777	3	1 011	777
5. Beji	11	3 503	2 739	11	3 503	2 739
6. Kaliboyo	4	1 268	1 016	4	1 268	1 016
7. Simbangdesa	6	1 786	1 347	6	1 786	1 347
8. Simbangjati	3	1 055	852	3	1 055	852
9. Ponowareng	5	1 979	1 325	5	1 979	1 325
10. Kenconorejo	7	2 066	1 520	7	2 066	1 520
11. Kedungsegog	5	1 867	1 441	5	1 867	1 441
12. Manggis	2	590	417	2	590	417
13. Jolosekti	3	1 014	826	3	1 014	826
14. Siberuk	2	792	654	2	792	654
15. Kebumen	5	1 567	1 250	5	1 567	1 250
16. Cluwuk	2	766	582	2	766	582
17. Jrahpayung	7	2 816	2 143	7	2 816	2 143
Jumlah	82	28 322	21 650	82	28 322	21 650

Sumber : KPU Kabupaten Batang

Tabel 2.8 Jumlah Pemilih dan Pengguna Hak Pilih Pemilu  
Kepala Daerah Kabupaten Batang 2017 di Kecamatan Tulis

Desa	Pemilih	Pengguna Hak Pilih		
		Suara Sah	Suara Tidak Sah	Jumlah
(1)	(2)	(3)	(4)	(5)
1 Beji	3 367	2 431	84	2 515
2 Cluwuk	769	573	12	585
3 Jolosekti	1 048	824	7	831
4 Jrasahpayung	2 917	1 986	61	2 047
5 Kaliboyo	1 256	858	66	924
6 Kebumen	1 605	1 241	44	1 285
7 Kedungsegog	1 925	1 381	36	1 417
8 Kenconorejo	2 147	1 528	38	1 566
9 Manggis	580	421	5	426
10 Ponowareng	1 976	1 156	121	1 277
11 Posong	665	481	20	501
12 Sembojo	1 039	693	32	725
13 Siberuk	811	679	4	683
14 Simbangdesa	1 721	1 216	56	1 272
15 Simbangjati	1 105	723	26	749
16 Tulis	3 546	2 603	108	2 711
17 Wringingintung	2 194	1 336	70	1 406
Jumlah	28 671	20 130	790	20 920

Sumber : KPU Kabupaten Batang

Tabel 2.9 Hasil Perolehan Suara Pemilu  
Kepala Daerah Kabupaten Batang 2017 di Kecamatan Tulis

Desa	Pasangan Calon				Jumlah
	I	II	III	IV	
(1)	(2)	(3)	(4)	(5)	(6)
1 Beji	1 186	779	431	35	2 431
2 Cluwuk	275	250	44	4	573
3 Jolosekti	487	301	27	9	824
4 Jrahahpayung	1 426	408	133	19	1 986
5 Kaliboyo	594	119	98	47	858
6 Kebumen	467	547	172	55	1 241
7 Kedungsegog	809	428	127	17	1 381
8 Kenconorejo	893	537	77	21	1 528
9 Manggis	260	142	6	13	421
10 Ponowareng	895	160	63	38	1 156
11 Posong	289	160	13	19	481
12 Sembojo	523	117	26	27	693
13 Siberuk	584	64	28	3	679
14 Simbangdesa	593	508	95	20	1 216
15 Simbangjati	549	96	61	17	723
16 Tulis	1 094	1 09	241	178	2 603
17 Wringingintung	965	266	74	31	1 336
Jumlah	11 889	5 972	1 716	553	20 130

Pasangan Calon Bupati/Wakil Bupati :

- I H. Wihaji, S.Ag, M.Pd. dan Suyono, S.IP, M.Si.
- II dr. Lafran Pancaputranto, Sp.OG (K) dan H. Nurhaji Slamet Urip
- III AS. Burhan, S.Ag dan Acara Ariani, S.Psi
- IV Akhmad Faizin, ST dan Erna Yuniwati

Sumber : KPU Kabupaten Batang



Tabel 2.10 Jumlah Pemilih dan Pengguna Hak Pilih Pemilu  
Kepala Daerah Provinsi Jawa Tengah 2018 di Kecamatan Tulis

Desa	Pemilih	Pengguna Hak Pilih		
		Suara Sah	Suara Tidak Sah	Jumlah
(1)	(2)	(3)	(4)	(5)
1 Beji	3 304	1 981	101	2 082
2 Cluwuk	768	447	15	462
3 Jolosekti	1 077	688	21	709
4 Jrasahpayung	2 917	1 655	66	1 721
5 Kaliboyo	1 241	780	52	832
6 Kebumen	1 621	1 075	37	1 112
7 Kedungsegog	1 946	871	39	910
8 Kenconorejo	2 093	1 281	59	1 340
9 Manggis	561	371	1	372
10 Ponowareng	1 976	916	101	1 017
11 Posong	656	414	44	458
12 Sembojo	1 060	610	61	671
13 Siberuk	809	578	12	590
14 Simbangdesa	1 705	1 046	77	1 123
15 Simbangjati	1 122	678	24	702
16 Tulis	3 537	2 132	91	2 223
17 Wringingintung	2 170	1 280	34	1 314
Jumlah	28 563	16 803	835	17 638

Sumber : KPU Kabupaten Batang

Tabel 2.11 Hasil Perolehan Suara Pemilu  
Kepala Daerah Provinsi Jawa Tengah 2018 di Kecamatan Tulis

Desa	Pasangan Calon		
	I	II	Jumlah
(1)	(2)	(3)	(6)
1 Beji	1 242	739	2 082
2 Cluwuk	226	221	462
3 Jolosekti	382	306	709
4 Jrahahpayung	1 154	501	1 721
5 Kaliboyo	466	314	832
6 Kebumen	549	526	1 112
7 Kedungsegog	557	314	910
8 Kenconorejo	900	381	1 340
9 Manggis	209	162	372
10 Ponowareng	506	410	1 017
11 Posong	245	169	458
12 Sembojo	434	176	671
13 Siberuk	303	275	590
14 Simbangdesa	667	379	1 123
15 Simbangjati	452	226	702
16 Tulis	1 429	703	2 223
17 Wringingintung	830	450	1 314
Jumlah	10 551	6 252	17 638

Pasangan Calon Gubernur/Wakil Gubernur :  
I H. Ganjar Pranowo, S H, M IP dan H. Taj Yasin  
II H. Sudirman Said dan Hj. Ida Fauziyah

Sumber : KPU Kabupaten Batang

# BAB 3



**PENDUDUK DAN  
KETENAGAKERJAAN**

*Kecamatan Dalam Angka 2019*

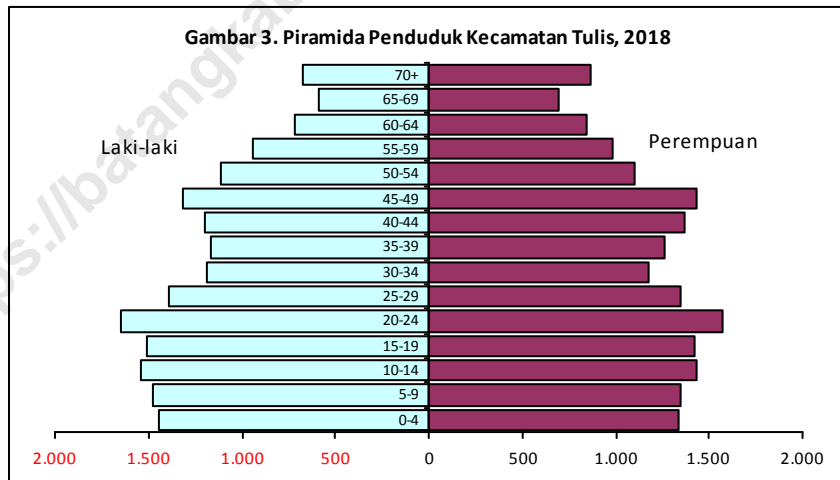


### BAB III PENDUDUK DAN KETENAGAKERJAAN

Berdasarkan hasil proyeksi penduduk, jumlah penduduk Kecamatan Tulis tahun 2018 adalah sebanyak 36.116 jiwa. Dari hasil proyeksi tersebut, diperoleh rasio jenis kelamin penduduk Kecamatan Tulis dibawah 100 yaitu sebesar 98,29. Hal ini menggambarkan bahwa jumlah penduduk perempuan lebih banyak daripada jumlah penduduk laki-laki.

Sejalan dengan kenaikan jumlah penduduk maka kepadatan penduduk dalam kurun waktu tiga tahun terakhir (2016–2018) cenderung mengalami kenaikan, pada tahun 2016 tercatat sebesar 787 jiwa/km<sup>2</sup>, dan pada tahun 2017 menjadi 794 jiwa/km dan pada tahun 2018 menjadi 801 jiwa/km<sup>2</sup>.

Jumlah penduduk yang terus bertambah setiap tahun tidak diimbangi dengan pemerataan penyebaran penduduk di tiap desa. Wilayah terpadat tercatat di Desa Kaliboyo sebanyak 3.551 jiwa/km<sup>2</sup> dan terjarang penduduknya adalah Desa Jolosekti yaitu 200 jiwa/km<sup>2</sup>.



Tabel 3.1 Jumlah Penduduk Menurut Jenis Kelamin dan Sex Rasio  
di Kecamatan Tulis, 2018

Desa	Penduduk (jiwa)			Sex Rasio	
	Laki-laki	Perempuan	Jumlah		
(1)	(2)	(3)	(4)	(5)	
1 Tulis	2 303	2 351	4 654	97,96	
2 Wringingintung	1 406	1 411	2 817	99,65	
3 Posong	380	401	781	94,76	
4 Sembojo	677	682	1 359	99,27	
5 Beji	2 130	2 235	4 365	95,30	
6 Kaliboyo	811	841	1 652	96,43	
7 Simbangdesa	1 111	1 121	2 232	99,11	
8 Simbangjati	687	684	1 371	100,44	
9 Ponowareng	1 180	1 291	2 471	91,40	
10 Kenconorejo	1 285	1 237	2 522	103,88	
11 Kedungsegog	1 202	1 165	2 367	103,18	
12 Manggis	542	580	1 122	93,45	
13 Jolosekti	589	583	1 172	101,03	
14 Siberuk	518	495	1 013	104,65	
15 Kebumen	931	975	1 906	95,49	
16 Cluwuk	466	483	949	96,48	
17 Jrahahpayung	1 684	1 679	3 363	100,30	
Jumlah	2018	17 902	18 214	36 116	98,29
	2017	17 749	18 051	35 800	98,33

Sumber : Proyeksi Penduduk Hasil SP2010

Tabel 3.2 Jumlah Penduduk Menurut Kelompok Umur dan Jenis Kelamin di Kecamatan Tulis, 2018

Kelompok Umur	Laki-laki	Perempuan	Jumlah	
(1)	(2)	(3)	(4)	
0 - 4	1 458	1 340	2 798	
5 - 9	1 460	1 349	2 809	
10 - 14	1 538	1 433	2 971	
15 - 19	1 510	1 421	2 931	
20 - 24	1 647	1 575	3 222	
25 - 29	1 393	1 349	2 742	
30 - 34	1 184	1 179	2 363	
35 - 39	1 165	1 258	2 423	
40 - 44	1 197	1 371	2 568	
45 - 49	1 316	1 438	2 754	
50 - 54	1 112	1 102	2 214	
55 +	2 922	3399	6321	
Jumlah	2018	17 902	18 214	36 116
	2017	17 749	18 051	35 800

Sumber : Proyeksi Penduduk Hasil SP2010

Tabel 3.3 Jumlah Penduduk Menurut Kelompok Umur dan Desa  
di Kecamatan Tulis, 2018

Desa	Kelompok Umur				
	0 - 9	10 - 14	15 - 19	20 - 24	
(1)	(2)	(3)	(4)	(5)	
1 Tulis	840	426	411	425	
2 Wringingintung	480	245	215	237	
3 Posong	148	90	56	49	
4 Sembojo	164	88	118	138	
5 Beji	606	338	388	417	
6 Kaliboyo	201	108	149	159	
7 Simbangdesa	259	154	200	221	
8 Simbangjati	226	115	120	140	
9 Ponowareng	405	223	151	186	
10 Kenconorejo	397	211	223	241	
11 Kedungsegog	395	215	190	219	
12 Manggis	200	105	76	110	
13 Jolosekti	187	101	105	92	
14 Siberuk	153	77	71	74	
15 Kebumen	294	139	153	165	
16 Cluwuk	155	75	70	71	
17 Jrasahpayung	497	261	235	278	
Jumlah	2018	5 607	2 971	2 931	3 222
	2017	5 641	2 964	2 949	3 179

Sumber : Proyeksi Penduduk Hasil SP2010



Lanjutan Tabel 3.3

	Desa	Kelompok Umur				
		25 - 29	30 - 34	35 - 39	40 - 44	
	(1)	(6)	(7)	(8)	(9)	
1	Tulis	359	323	321	322	
2	Wringingintung	197	180	182	167	
3	Posong	45	47	56	62	
4	Sembojo	105	84	77	109	
5	Beji	307	226	274	327	
6	Kaliboyo	119	96	109	144	
7	Simbangdesa	165	155	147	171	
8	Simbangjati	117	89	80	98	
9	Ponowareng	184	172	158	202	
10	Kenconorejo	211	166	180	161	
11	Kedungsegog	250	192	169	130	
12	Manggis	75	90	76	51	
13	Jolosekti	88	65	110	77	
14	Siberuk	81	65	75	86	
15	Kebumen	125	135	145	147	
16	Cluwuk	67	61	59	70	
17	Jrakahpayung	247	217	205	244	
	Jumlah	2018	2 742	2 363	2 423	2 568
		2017	2 694	2 387	2 436	2 555

Sumber : Proyeksi Penduduk Hasil SP2010

Lanjutan Tabel 3.3

	Desa	Kelompok Umur			Jumlah	
		45 - 49	50 - 54	55 +		
	(1)	(10)	(11)	(12)	(13)	
1	Tulis	300	195	732	4 654	
2	Wringingintung	181	169	564	2 817	
3	Posong	61	51	116	781	
4	Sembojo	91	75	310	1 359	
5	Beji	361	312	809	4 365	
6	Kaliboyo	181	118	268	1 652	
7	Simbangdesa	176	144	440	2 232	
8	Simbangjati	96	80	210	1 371	
9	Ponowareng	148	129	513	2 471	
10	Kenconorejo	199	143	390	2 522	
11	Kedungsegog	170	112	325	2 367	
12	Manggis	99	72	168	1 122	
13	Jolosekti	82	75	190	1 172	
14	Siberuk	57	78	196	1 013	
15	Kebumen	194	132	277	1 906	
16	Cluwuk	69	73	179	949	
17	Jrakahpayung	289	256	634	3 363	
	Jumlah	2018	2 754	2 214	6 321	36 116
		2017	2 745	2 182	6 068	35 800

Sumber : Proyeksi Penduduk Hasil SP2010

Tabel 3.4 Jumlah Penduduk Menurut Status Kewarganegaraan  
di Kecamatan Tulis, 2018

Desa	Status Kewarganegaraan (jiwa)			
	WNI	WNA	Jumlah	
(1)	(2)	(3)	(5)	
1 Tulis	4 654	-	4 654	
2 Wringingintung	2 817	-	2 817	
3 Posong	781	-	781	
4 Sembojo	1 359	-	1 359	
5 Beji	4 365	-	4 635	
6 Kaliboyo	1 652	-	1 652	
7 Simbangdesa	2 232	-	2 232	
8 Simbangjati	1 371	-	1 371	
9 Ponowareng	2 471	-	2 471	
10 Kenconorejo	2 522	-	2 522	
11 Kedungsegog	2 367	-	2 367	
12 Manggis	1 122	-	1 122	
13 Jolosekti	1 172	-	1 172	
14 Siberuk	1 013	-	1 013	
15 Kebumen	1 906	-	1 906	
16 Cluwuk	949	-	949	
17 Jrahapayung	3 363	-	3 363	
Jumlah	2018	36 116	-	36 116
	2017	35 800	-	35 800

Sumber : Proyeksi Penduduk Hasil SP2010

Tabel 3.5 Kepadatan Penduduk per Hektar dan Kilometer Persegi di Kecamatan Tulis, 2018

Desa	Luas Desa		Jumlah Penduduk	Kepadatan Penduduk		
	Hektar	Km <sup>2</sup>		per Ha	per Km <sup>2</sup>	
(1)	(2)	(3)	(4)	(5)	(6)	
1 Tulis	341	3,41	4 654	13,63	1 363	
2 Wringingintung	362	3,62	2 817	7,79	779	
3 Posong	218	2,18	781	3,57	357	
4 Sembojo	96	0,96	1 359	14,22	1 422	
5 Beji	142	1,42	4 365	30,81	3 081	
6 Kaliboyo	47	0,47	1 652	35,51	3 551	
7 Simbangdesa	97	0,97	2 232	23,12	2 312	
8 Simbangjati	230	2,30	1 371	5,93	593	
9 Ponowareng	290	2,90	2 471	8,53	853	
10 Kenconorejo	627	6,27	2 522	4,02	402	
11 Kedungsegog	373	3,73	2 367	6,37	637	
12 Manggis	332	3,32	1 122	3,37	337	
13 Jolosekti	585	5,85	1 172	2,00	200	
14 Siberuk	144	1,44	1 013	7,05	705	
15 Kebumen	259	2,59	1 906	7,36	736	
16 Cluwuk	103	1,03	949	9,25	925	
17 Jrakahpayung	262	2,62	3 363	12,80	1 280	
Jumlah	2018	4 509	45,09	36 116	8,01	801
	2017	4 509	45,09	35 800	7,94	794

Sumber : Proyeksi Penduduk Hasil SP2010

## BAB 4



**SOSIAL**

Kecamatan Dalam Angka 2019



---

## **BAB IV SOSIAL**

Peningkatan pendidikan merupakan faktor terpenting dalam pembangunan di Indonesia Baik dilihat dari sudut pandang penduduk sebagai obyek pembangunan maupun sebagai subyek pembangunan Keberhasilan pembangunan di suatu daerah dapat ditengarai salah satunya dengan tingginya tingkat pendidikan penduduknya Tentunya hal ini tidak lepas dari sarana pendidikan yang tersedia di daerah tersebut.

Dibawah naungan Dinas Pendidikan, jumlah sekolah SD sebanyak 25, dengan jumlah guru 196 orang dan murid 3.561 ; sekolah SMP sebanyak 4, dengan jumlah guru 61 orang dan murid 1.001 ; sekolah SMK sebanyak 1, dengan jumlah guru 17 orang dan murid 120.

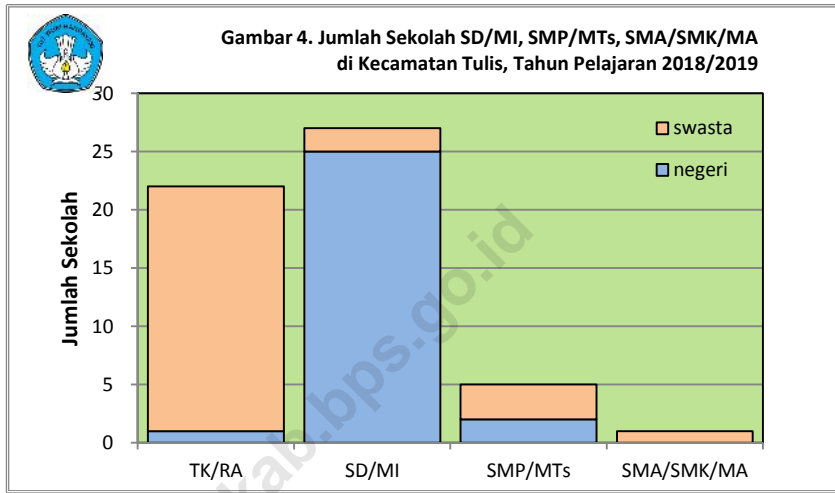
Sedangkan dibawah naungan Kementerian Agama, jumlah sekolah RA sebanyak 2, dengan jumlah guru 4 orang dan murid 98; MI sebanyak 2, dengan jumlah guru 13 orang dan murid 181 ; sekolah MTs sebanyak 1, dengan jumlah guru 13 orang dan murid 102.

Masih berkaitan dengan penduduk sebagai subyek dan obyek pembangunan, kesehatan merupakan salah satu faktor yang perlu diperhatikan oleh semua pihak, baik masyarakat umum maupun pemerintah Peran pemerintah dalam masalah pembangunan kesehatan masyarakat disini salah satunya adalah sebagai penyedia fasilitas kesehatan beserta tenaga kesehatannya Ketersedian dan kemudahan memperoleh fasilitas kesehatan berdampak pada semakin mudahnya masyarakat mendapatkan pelayanan medis secara lebih baik.

Sarana kesehatan yang ada antara lain puskesmas non perawatan 1 unit, puskesmas pembantu 2 unit, dan 50 posyandu. Sedangkan tenaga kesehatan yang ada antara lain, dokter umum 2 orang, perawat 6 orang, perawat gigi 1 orang, tenaga kesehatan lingkungan 1 orang, tenaga gizi 1 orang, tenaga kefarmasian 1 orang, dan 4 orang tenaga administrasi. Selanjutnya bidan penugasan di desa sebanyak 13 orang, dan bidan praktek sebanyak 21 orang.

Jumlah akseptor mandiri KB mencapai 4.923 peserta pada tahun 2018. Tren metode kontrasepsi yang digunakan secara umum tidak mengalami perubahan. Metode kontrasepsi yang bersifat tidak permanen diminati oleh lebih banyak peserta KB aktif dari pada Metode Kontrasepsi Jangka Panjang

(MKJP) Lebih spesifik metode suntik merupakan metode kontrasepsi yang paling banyak digunakan, sementara MOP pesertanya paling sedikit.





Tabel 4.1 Banyaknya Sekolah Taman Kanak-Kanak dan Raudhatul Athfal di Kecamatan Tulis Tahun Pelajaran 2018/2019

Desa	TK		RA	
	Negeri	Swasta	Negeri	Swasta
(1)	(2)	(3)	(4)	(5)
1 Tulis	-	2	-	1
2 Wringingintung	-	1	-	-
3 Posong	-	1	-	-
4 Sembojo	-	1	-	-
5 Beji	-	1	-	1
6 Kaliboyo	-	1	-	-
7 Simbangdesa	1	-	-	-
8 Simbangjati	-	1	-	-
9 Ponowareng	-	1	-	-
10 Kenconorejo	-	2	-	-
11 Kedungsegog	-	2	-	-
12 Manggis	-	1	-	-
13 Jolosekti	-	1	-	-
14 Siberuk	-	1	-	-
15 Kebumen	-	1	-	-
16 Cluwuk	-	1	-	-
17 Jrahahpayung	-	1	-	-
Jumlah	1	19	-	2

Sumber : Dinas Pendidikan dan Kebudayaan Kabupaten Batang

Tabel 4.2 Banyaknya Sekolah Dasar dan Madrasah Ibtidaiyah di Kecamatan Tulis Tahun Pelajaran 2018/2019

Desa	SD		MI	
	Negeri	Swasta	Negeri	Swasta
(1)	(2)	(3)	(4)	(5)
1 Tulis	2	-	-	-
2 Wringingintung	2	-	-	-
3 Posong	1	-	-	-
4 Sembojo	1	-	-	-
5 Beji	3	-	-	1
6 Kaliboyo	1	-	-	-
7 Simbangdesa	1	-	-	-
8 Simbangjati	1	-	-	-
9 Ponowareng	1	-	-	-
10 Kenconorejo	3	-	-	-
11 Kedungsegog	2	-	-	-
12 Manggis	1	-	-	-
13 Jolosekti	1	-	-	-
14 Siberuk	1	-	-	-
15 Kebumen	1	-	-	-
16 Cluwuk	1	-	-	-
17 Jrahahpayung	2	-	-	1
Jumlah	25	-	-	2

Sumber : Dinas Pendidikan dan Kebudayaan Kabupaten Batang

Tabel 4.3 Banyaknya Sekolah Menengah Pertama dan Madrasah Tsanawiyah di Kecamatan Tulis Tahun Pelajaran 2018/2019

Desa	SMP		MTs	
	Negeri	Swasta	Negeri	Swasta
(1)	(2)	(3)	(4)	(5)
1 Tulis	-	-	-	-
2 Wringingintung	-	-	-	-
3 Posong	-	-	-	-
4 Sembojo	-	-	-	-
5 Beji	-	-	-	1
6 Kaliboyo	-	-	-	-
7 Simbangdesa	1	1	-	-
8 Simbangjati	-	-	-	-
9 Ponowareng	-	-	-	-
10 Kenconorejo	1	-	-	-
11 Kedungsegog	-	-	-	-
12 Manggis	-	-	-	-
13 Jolosekti	-	-	-	-
14 Siberuk	-	-	-	-
15 Kebumen	-	-	-	-
16 Cluwuk	-	-	-	-
17 Jrakahpayung	-	1	-	-
Jumlah	2	2	-	1

Sumber : Dinas Pendidikan dan Kebudayaan Kabupaten Batang

Tabel 4.4 Banyaknya Sekolah Menengah Atas, Kejuruan dan Madrasah Aliyah di Kecamatan Tulis Tahun Pelajaran 2018/2019

Desa	SMA		SMK		MA	
	Negeri	Swasta	Negeri	Swasta	Negeri	Swasta
(1)	(2)	(3)	(4)	(5)	(6)	(7)
1 Tulis	-	-	-	-	-	-
2 Wringingintung	-	-	-	-	-	-
3 Posong	-	-	-	-	-	-
4 Sembojo	-	-	-	-	-	-
5 Beji	-	-	-	-	-	-
6 Kaliboyo	-	-	-	-	-	-
7 Simbangdesa	-	-	-	1	-	-
8 Simbangjati	-	-	-	-	-	-
9 Ponowareng	-	-	-	-	-	-
10 Kenconorejo	-	-	-	-	-	-
11 Kedungsegog	-	-	-	-	-	-
12 Manggis	-	-	-	-	-	-
13 Jolosekti	-	-	-	-	-	-
14 Siberuk	-	-	-	-	-	-
15 Kebumen	-	-	-	-	-	-
16 Cluwuk	-	-	-	-	-	-
17 Jrahapayung	-	-	-	-	-	-
Jumlah	-	-	-	1	-	-

Sumber : Dinas Pendidikan dan Kebudayaan Kabupaten Batang

Tabel 4.5 Banyaknya Murid Taman Kanak-kanak dan Raudhatul Athfal di Kecamatan Tulis Tahun Pelajaran 2018/2019

Desa	TK		RA	
	Negeri	Swasta	Negeri	Swasta
(1)	(2)	(3)	(4)	(5)
1 Tulis	-	102	-	44
2 Wringingintung	-	48	-	-
3 Posong	-	31	-	-
4 Sembojo	-	40	-	-
5 Beji	-	62	-	54
6 Kaliboyo	-	82	-	-
7 Simbangdesa	71	-	-	-
8 Simbangjati	-	62	-	-
9 Ponowareng	-	78	-	-
10 Kenconorejo	-	93	-	-
11 Kedungsegog	-	100	-	-
12 Manggis	-	23	-	-
13 Jolosekti	-	46	-	-
14 Siberuk	-	32	-	-
15 Kebumen	-	53	-	-
16 Cluwuk	-	33	-	-
17 Jrahahpayung	-	86	-	-
Jumlah	71	971	-	98

Sumber : Dinas Pendidikan dan Kebudayaan Kabupaten Batang

Tabel 4.6 Banyaknya Murid Sekolah Dasar dan Madrasah Ibtidaiyah di Kecamatan TulisTahun Pelajaran 2018/2019

Desa	SD		MI	
	Negeri	Swasta	Negeri	Swasta
(1)	(2)	(3)	(4)	(5)
1 Tulis	508	-	-	-
2 Wringingintung	259	-	-	-
3 Posong	78	-	-	-
4 Sembojo	105	-	-	-
5 Beji	342	-	-	118
6 Kaliboyo	208	-	-	-
7 Simbangdesa	190	-	-	-
8 Simbangjati	149	-	-	-
9 Ponowareng	244	-	-	-
10 Kenconorejo	332	-	-	-
11 Kedungsegog	294	-	-	-
12 Manggis	59	-	-	-
13 Jolosekti	120	-	-	-
14 Siberuk	97	-	-	-
15 Kebumen	181	-	-	-
16 Cluwuk	86	-	-	-
17 Jrahahpayung	309	-	-	63
Jumlah	3 561	-	-	181

Sumber : Dinas Pendidikan dan Kebudayaan Kabupaten Batang

Tabel 4.7 Banyaknya Murid Sekolah Menengah Pertama dan Madrasah Tsanawiyah di Kecamatan Tulis Tahun Pelajaran 2018/2019

Desa	SMP		MTs	
	Negeri	Swasta	Negeri	Swasta
(1)	(2)	(3)	(4)	(5)
1 Tulis	-	-	-	-
2 Wringingintung	-	-	-	-
3 Posong	-	-	-	-
4 Sembojo	-	-	-	-
5 Beji	-	-	-	102
6 Kaliboyo	-	-	-	-
7 Simbangdesa	587	38	-	-
8 Simbangjati	-	-	-	-
9 Ponowareng	-	-	-	-
10 Kenconorejo	350	-	-	-
11 Kedungsegog	-	-	-	-
12 Manggis	-	-	-	-
13 Jolosekti	-	-	-	-
14 Siberuk	-	-	-	-
15 Kebumen	-	-	-	-
16 Cluwuk	-	-	-	-
17 Jrahahpayung	-	26	-	-
Jumlah	937	64	-	102

Sumber : Dinas Pendidikan dan Kebudayaan Kabupaten Batang

Tabel 4.8 Banyaknya Murid Sekolah Menengah Atas, Kejuruan dan Madrasah Aliyah di Kecamatan Tulis Tahun Pelajaran 2018/2019

Desa	SMA		SMK		MA	
	Negeri	Swasta	Negeri	Swasta	Negeri	Swasta
(1)	(2)	(3)	(4)	(5)	(6)	(7)
1 Tulis	-	-	-	-	-	-
2 Wringingintung	-	-	-	-	-	-
3 Posong	-	-	-	-	-	-
4 Sembojo	-	-	-	-	-	-
5 Beji	-	-	-	-	-	-
6 Kaliboyo	-	-	-	-	-	-
7 Simbangdesa	-	-	-	120	-	-
8 Simbangjati	-	-	-	-	-	-
9 Ponowareng	-	-	-	-	-	-
10 Kenconorejo	-	-	-	-	-	-
11 Kedungsegog	-	-	-	-	-	-
12 Manggis	-	-	-	-	-	-
13 Jolosekti	-	-	-	-	-	-
14 Siberuk	-	-	-	-	-	-
15 Kebumen	-	-	-	-	-	-
16 Cluwuk	-	-	-	-	-	-
17 Jrahahpayung	-	-	-	-	-	-
Jumlah	-	-	-	120	-	-

Sumber : Dinas Pendidikan dan Kebudayaan Kabupaten Batang



Tabel 4.9 Banyaknya GuruTaman Kanak-Kanak dan Raudhatul Athfal di Kecamatan TulisTahun Pelajaran 2018/2019

Desa	TK		RA	
	PNS	Non PNS	PNS	Non PNS
(1)	(2)	(3)	(4)	(5)
1 Tulis	3	3	-	2
2 Wringingintung	-	2	-	-
3 Posong	-	2	-	-
4 Sembojo	-	2	-	-
5 Beji	-	3	-	2
6 Kaliboyo	-	4	-	-
7 Simbangdesa	3	3	-	-
8 Simbangjati	-	3	-	-
9 Ponowareng	-	3	-	-
10 Kenconorejo	-	7	-	-
11 Kedungsegog	-	5	-	-
12 Manggis	-	1	-	-
13 Jolosekti	-	2	-	-
14 Siberuk	-	2	-	-
15 Kebumen	-	3	-	-
16 Cluwuk	-	2	-	-
17 Jrahahpayung	1	3	-	-
Jumlah	7	50	-	4

Sumber : Dinas Pendidikan dan Kebudayaan Kabupaten Batang

Tabel 4.10 Banyaknya Guru Sekolah Dasar dan Madrasah Ibtidaiyah di Kecamatan Tulis Tahun Pelajaran 2018/2019

Desa	SD		MI	
	PNS	Non PNS	PNS	Non PNS
(1)	(2)	(3)	(4)	(5)
1 Tulis	11	10	-	-
2 Wringingintung	8	7	-	-
3 Posong	3	4	-	-
4 Sembojo	2	5	-	-
5 Beji	12	10	4	3
6 Kaliboyo	6	3	-	-
7 Simbangdesa	5	4	-	-
8 Simbangjati	3	5	-	-
9 Ponowareng	5	6	-	-
10 Kenconorejo	9	10	-	-
11 Kedungsegog	6	9	-	-
12 Manggis	2	4	-	-
13 Jolosekti	3	5	-	-
14 Siberuk	2	5	-	-
15 Kebumen	4	4	-	-
16 Cluwuk	5	4	-	-
17 Jrahahpayung	7	8	-	6
Jumlah	93	103	4	9

Sumber : Dinas Pendidikan dan Kebudayaan Kabupaten Batang

Tabel 4.11 Banyaknya Guru Sekolah Menengah Pertama dan Madrasah Tsanawiyah di Kecamatan Tulis Tahun Pelajaran 2018/2019

Desa	SMP		MTs	
	PNS	Non PNS	PNS	Non PNS
(1)	(2)	(3)	(4)	(5)
1 Tulis	-	-	-	-
2 Wringingintung	-	-	-	-
3 Posong	-	-	-	-
4 Sembojo	-	-	-	-
5 Beji	-	-	1	12
6 Kaliboyo	-	-	-	-
7 Simbangdesa	20	18	-	-
8 Simbangjati	-	-	-	-
9 Ponowareng	-	-	-	-
10 Kenconorejo	13	3	-	-
11 Kedungsegog	-	-	-	-
12 Manggis	-	-	-	-
13 Jolosekti	-	-	-	-
14 Siberuk	-	-	-	-
15 Kebumen	-	-	-	-
16 Cluwuk	-	-	-	-
17 Jrakahpayung	-	7	-	-
Jumlah	33	28	1	12

Sumber : Dinas Pendidikan dan Kebudayaan Kabupaten Batang

Tabel 4.12 Banyaknya Guru Sekolah Menengah Atas, Kejuruan dan Madrasah Aliyah di Kecamatan Tulis Tahun Pelajaran 2018/2019

Desa	SMA		SMK		MA	
	PNS	Non PNS	PNS	Non PNS	PNS	Non PNS
(1)	(2)	(3)	(4)	(5)	(6)	(7)
1 Tulis	-	-	-	-	-	-
2 Wringingintung	-	-	-	-	-	-
3 Posong	-	-	-	-	-	-
4 Sembojo	-	-	-	-	-	-
5 Beji	-	-	-	-	-	-
6 Kaliboyo	-	-	-	-	-	-
7 Simbangdesa	-	-	-	17	-	-
8 Simbangjati	-	-	-	-	-	-
9 Ponowareng	-	-	-	-	-	-
10 Kenconorejo	-	-	-	-	-	-
11 Kedungsegog	-	-	-	-	-	-
12 Manggis	-	-	-	-	-	-
13 Jolosekti	-	-	-	-	-	-
14 Siberuk	-	-	-	-	-	-
15 Kebumen	-	-	-	-	-	-
16 Cluwuk	-	-	-	-	-	-
17 Jrasahpayung	-	-	-	-	-	-
Jumlah	-	-	-	17	-	-

Sumber : Dinas Pendidikan dan Kebudayaan Kabupaten Batang

Tabel 4.13 Jumlah Penduduk Menurut Agama di Kecamatan Tulis, 2018

Desa	Islam	Kristen/ Protestan	Katolik	Hindu	Budha	Jumlah	
(1)	(2)	(3)	(4)	(5)	(6)	(7)	
1 Tulis	4 608	21	25	-	-	4 654	
2 Wringingintung	2 817	-	-	-	-	2 817	
3 Posong	781	-	-	-	-	781	
4 Sembojo	1 348	6	5	-	-	1 359	
5 Beji	4 361	-	4	-	-	4 365	
6 Kaliboyo	1 633	-	19	-	-	1 652	
7 Simbangdesa	2 169	6	56	-	-	2 232	
8 Simbangjati	1 371	-	-	-	-	1 371	
9 Ponowareng	2 464	-	-	-	7	2 471	
10 Kenconorejo	2 522	-	-	-	-	2 522	
11 Kedungsegog	2 363	-	4	-	-	2 367	
12 Manggis	1 122	-	-	-	-	1 122	
13 Jolosekti	1 172	-	-	-	-	1 172	
14 Siberuk	1 013	-	-	-	-	1 013	
15 Kebumen	1 902	-	4	-	-	1 906	
16 Cluwuk	949	-	-	-	-	949	
17 Jrakahpayung	3 363	-	-	-	-	3 363	
Jumlah	2018	35 958	33	118	-	7	36 116
	2017	35 643	33	117	-	7	35 800

Sumber : Proyeksi Penduduk Hasil SP2010

Tabel 4.14 Jumlah Tempat Ibadah di Kecamatan Tulis, 2018

Desa	Masjid	Mushola	Gereja	Pura	Vihara	Jumlah	
(1)	(2)	(3)	(4)	(5)	(6)	(7)	
1 Tulis	3	15	-	-	-	12	
2 Wringingintung	4	13	-	-	-	17	
3 Posong	1	5	-	-	-	6	
4 Sembojo	1	4	-	-	-	3	
5 Beji	2	15	-	-	-	16	
6 Kaliboyo	1	4	-	-	-	5	
7 Simbangdesa	4	7	1	-	-	10	
8 Simbangjati	2	4	-	-	-	7	
9 Ponowareng	1	8	-	-	1	7	
10 Kenconorejo	3	9	-	-	-	8	
11 Kedungsegog	2	6	-	-	-	8	
12 Manggis	1	3	-	-	-	4	
13 Jolosekti	1	7	-	-	-	5	
14 Siberuk	1	7	-	-	-	8	
15 Kebumen	1	11	-	-	-	7	
16 Cluwuk	1	4	-	-	-	3	
17 Jrakahpayung	2	14	-	-	-	13	
Jumlah	2018	31	136	1	-	1	169
	2017	28	109	1	-	1	139

Sumber : KUA Kecamatan Tulis

Tabel 4.15 Banyaknya Nikah Menurut Bulan dan Lokasi Nikah di Kecamatan Tulis, 2018

	Bulan	Lokasi Nikah		Jumlah
		Di Kantor	Luar kantor	
	(1)	(2)	(3)	(4)
1	Januari	9	45	54
2	Pebruari	12	14	26
3	Maret	3	22	25
4	April	9	25	34
5	Mei	3	14	17
6	Juni	4	26	30
7	Juli	15	27	42
8	Agustus	4	40	44
9	September	3	13	16
10	Oktober	1	14	15
11	Nopember	-	17	17
12	Desember	4	48	52
	Jumlah	67	305	372

Sumber : KUA Kecamatan Tulis

Tabel 4.16 Banyaknya Nikah Menurut Desa dan Lokasi Nikah di Kecamatan Tulis, 2018

Desa	Lokasi Nikah		Jumlah
	Di Kantor	Luar kantor	
(1)	(2)	(3)	(4)
1 Tulis	8	48	56
2 Wringingintung	2	24	26
3 Posong	2	8	10
4 Sembojo	-	9	9
5 Beji	6	33	39
6 Kaliboyo	8	11	19
7 Simbangdesa	4	17	21
8 Simbangjati	2	11	13
9 Ponowareng	11	10	21
10 Kenconorejo	5	29	34
11 Kedungsegog	-	28	28
12 Manggis	3	9	12
13 Jolosekti	5	9	14
14 Siberuk	2	6	8
15 Kebumen	5	22	27
16 Cluwuk	-	5	5
17 Jrahahpayung	3	27	30
Jumlah	66	306	372

Sumber : KUA Kecamatan Tulis



Tabel 4.17 Jumlah Jemaah Haji Menurut Jenis Kelamin  
di Kecamatan Tulis, 2018

	Desa	Laki-laki	Perempuan	Jumlah	
	(1)	(2)	(3)	(4)	
1	Tulis	1	2	3	
2	Wringingintung	12	1	2	
3	Posong	-	-	-	
4	Sembojo	-	-	-	
5	Beji	3	4	7	
6	Kaliboyo	-	-	-	
7	Simbangdesa	-	-	-	
8	Simbangjati	-	-	-	
9	Ponowareng	-	-	-	
10	Kenconorejo	-	-	-	
11	Kedungsegog	1	1	2	
12	Manggis	1	1	2	
13	Jolosekti	-	-	-	
14	Siberuk	-	-	-	
15	Kebumen	1	3	4	
16	Cluwuk	-	-	-	
17	Jrakahpayung	2	1	3	
	Jumlah	2018	10	13	23
		2017	3	5	8

Sumber : KUA Kecamatan Tulis

Tabel 4.18 Jumlah Jemaah Haji Menurut Jenis Pekerjaan  
di Kecamatan Tulis, 2018

Desa	PNS	TNI/Polri	Pedagang	Petani
(1)	(2)	(3)	(4)	(5)
1 Tulis	-	-	-	-
2 Wringingintung	-	-	-	2
3 Posong	-	-	-	-
4 Sembojo	-	-	-	-
5 Beji	5	-	-	-
6 Kaliboyo	-	-	-	-
7 Simbangdesa	-	-	-	-
8 Simbangjati	-	-	-	-
9 Ponowareng	-	-	-	-
10 Kenconorejo	-	-	-	-
11 Kedungsegog	-	-	1	1
12 Manggis	-	-	-	2
13 Jolosekti	-	-	-	-
14 Siberuk	-	-	-	-
15 Kebumen	3	-	-	1
16 Cluwuk	-	-	-	-
17 Jrasahpayung	-	-	-	-
Jumlah	8	-	1	6

Lanjutan Tabel 4.18

	Desa	Swasta	Industri RT	Lainnya	Jumlah
	(1)	(6)	(7)	(8)	(9)
1	Tulis	3	-	-	3
2	Wringingintung	-	-	-	2
3	Posong	-	-	-	-
4	Sembojo	-	-	-	-
5	Beji	2	-	-	7
6	Kaliboyo	-	-	-	-
7	Simbangdesa	-	-	-	-
8	Simbangjati	-	-	-	-
9	Ponowareng	-	-	-	-
10	Kenconorejo	-	-	-	-
11	Kedungsegog	-	-	-	2
12	Manggis	-	-	-	2
13	Jolosekti	-	-	-	-
14	Siberuk	-	-	-	-
15	Kebumen	-	-	-	4
16	Cluwuk	-	-	-	-
17	Jrakahpayung	1	-	2	3
	Jumlah	6	-	2	23

Sumber : KUA Kecamatan Tulis

Tabel 4.19 Jumlah Jemaah Haji Menurut Tingkat Pendidikan  
di Kecamatan Tulis, 2018

Desa	SD	SLTP	SLTA
(1)	(2)	(3)	(4)
1 Tulis	-	-	3
2 Wringingintung	-	2	-
3 Posong	-	-	-
4 Sembojo	-	-	-
5 Beji	-	-	-
6 Kaliboyo	-	-	-
7 Simbangdesa	-	-	-
8 Simbangjati	-	-	-
9 Ponowareng	-	-	-
1- Kenconorejo	-	-	-
11 Kedungsegog	-	2	-
12 Manggis	-	2	-
13 Jolosekti	-	-	-
14 Siberuk	-	-	-
15 Kebumen	-	1	-
16 Cluwuk	-	-	-
17 Jrasahpayung	-	-	-
Jumlah	-	7	3

Lanjutan Tabel 4.19

	Desa	Diploma	S1-S3	Jumlah
	(1)	(6)	(7)	(9)
1	Tulis	-	-	3
2	Wringingintung	-	-	2
3	Posong	-	-	-
4	Sembojo	-	-	-
5	Beji	-	6	7
6	Kaliboyo	-	-	-
7	Simbangdesa	-	-	-
8	Simbangjati	-	-	-
9	Ponowareng	-	-	-
10	Kenconorejo	-	-	-
11	Kedungsegog	-	-	2
12	Manggis	-	-	2
13	Jolosekti	-	-	-
14	Siberuk	-	-	-
15	Kebumen	-	1	4
16	Cluwuk	-	-	-
17	Jrakahpayung	1	-	3
	Jumlah	1	7	23

Sumber : KUA Kecamatan Tulis

Tabel 4.20 Banyaknya Posyandu Menurut Strata di Kecamatan Tulis, 2018

Desa	Pratama	Madya	Purnama	Mandiri	Jumlah
(1)	(2)	(3)	(4)	(5)	(6)
1 Tulis	-	-	-	5	5
2 Wringingintung	-	-	-	5	5
3 Posong	-	-	2	-	2
4 Sembojo	-	-	1	1	2
5 Beji	-	-	-	4	4
6 Kaliboyo	-	-	-	3	3
7 Simbangdesa	-	-	-	5	5
8 Simbangjati	-	-	-	3	3
9 Ponowareng	-	-	-	2	2
10 Kenconorejo	-	-	-	4	4
11 Kedungsegog	-	-	-	2	2
12 Manggis	-	-	1	-	1
13 Jolosekti	-	-	-	2	2
14 Siberuk	-	-	-	2	2
15 Kebumen	-	-	4	-	4
16 Cluwuk	-	-	-	1	1
17 Jrasahpayung	-	-	3	3	1
Jumlah	-	-	8	42	50

Sumber : PuskesmasKecamatan Tulis

Tabel 4.21 Banyaknya Upaya Kesehatan Bersumberdaya Masyarakat (UKBM)  
di Kecamatan Tulis, 2018

Desa	Poskesdes	Puskesmas Pembantu (Pustu)	Posbindu
(1)	(2)	(3)	(4)
1 Tulis	1	-	-
2 Wringingintung	1	-	-
3 Posong	1	-	-
4 Sembojo	1	-	-
5 Beji	-	-	1
6 Kaliboyo	-	-	-
7 Simbangdesa	-	-	-
8 Simbangjati	1	-	-
9 Ponowareng	1	-	-
10 Kenconorejo	-	1	-
11 Kedungsegog	1	-	-
12 Manggis	-	-	-
13 Jolosekti	-	1	-
14 Siberuk	1	-	-
15 Kebumen	1	-	-
16 Cluwuk	1	-	-
17 Jrahahpayung	1	-	-
Jumlah	11	2	1

Sumber : PuskesmasKecamatan Tulis

Tabel 4.22 Jumlah Bidan Desa di Kecamatan Tulis, 2018

Desa	Penugasan	Praktik
(1)	(2)	(3)
1 Tulis	1	2
2 Wringingintung	1	2
3 Posong	-	-
4 Sembojo	1	1
5 Beji	1	1
6 Kaliboyo	1	3
7 Simbangdesa	1	1
8 Simbangjati	1	1
9 Ponowareng	1	1
10 Kenconorejo	1	2
11 Kedungsegog	1	1
12 Manggis	-	-
13 Jolosekti	1	2
14 Siberuk	-	-
15 Kebumen	1	1
16 Cluwuk	1	1
17 Jrahahpayung	1	2
Jumlah	13	21

Sumber : Puskesmas Kecamatan Tulis



Tabel 4.23 Hasil Imunisasi Menurut Desa di Kecamatan Tulis, 2018

Desa	BCG	Hb <7 Hari	DPT-HB3/ DPT-HB-Hb3	Polio IV	Campak
(1)	(2)	(3)	(4)	(5)	(6)
1 Tulis	87	89	97	80	86
2 Wringingintung	47	47	43	45	42
3 Posong	14	15	8	10	8
4 Sembojo	20	20	24	27	23
5 Beji	72	72	86	80	79
6 Kaliboyo	33	33	29	29	26
7 Simbangdesa	37	41	36	39	28
8 Simbangjati	26	27	20	24	21
9 Ponowareng	47	50	43	38	40
10 Kenconorejo	51	53	55	52	45
11 Kedungsegog	42	45	62	61	58
12 Manggis	10	10	9	16	13
13 Jolosekti	24	24	21	23	22
14 Siberuk	17	19	16	21	14
15 Kebumen	37	38	40	41	40
16 Cluwuk	15	17	17	18	14
17 Jraakahpayung	61	63	65	65	61
Jumlah	640	663	671	669	620

Lanjutan Tabel 4.23

Desa	TT 1	TT 2	TT3	TT4	TT 5
(1)	(7)	(8)	(9)	(10)	(11)
1 Tulis	96	61	-	-	-
2 Wringingintung	50	48	50	-	1
3 Posong	7	7	6	6	-
4 Sembojo	5	5	4	-	1
5 Beji	33	42	35	9	2
6 Kaliboyo	22	30	-	-	-
7 Simbangdesa	19	19	-	-	1
8 Simbangjati	30	30	-	-	-
9 Ponowareng	46	44	66	66	-
10 Kenconorejo	26	27	-	-	-
11 Kedungsegog	40	43	15	15	2
12 Manggis	7	7	2	2	-
13 Jolosekti	17	10	3	3	-
14 Siberuk	8	9	10	10	-
15 Kebumen	21	20	26	26	6
16 Cluwuk	11	10	-	-	-
17 Jrasahpayung	19	16	24	24	-
Jumlah	457	428	241	161	13

Sumber : Puskesmas Kecamatan Tulis

Tabel 4.24 Jumlah Tenaga Medis dan Tenaga Keperawatan Menurut Fasilitas Kesehatan Puskesmas, 2018

Nama Puskesmas / Rincian		Tahun 2018
(1)		(2)
<b>Puskesmas Kecamatan Tulis</b>		
A. Tenaga Medis	Dokter Spesialis	-
	Dokter Umum	2
	Dokter Gigi	-
	Dokter Gigi Spesialis	-
B. Tenaga Keperawatan	Bidan	22
	Perawat	6
	Perawat Gigi	1
	Tenaga Kesehatan Masyarakat	-
	Tenaga Kesehatan Lingkungan	1
	Ahli Teknologi Laboratorium Medik	-
	Tenaga Gizi	1
	Tenaga Kefarmasian	1
	Tenaga Administrasi	4
	Pekarya	-

Sumber : Puskesmas Kecamatan Tulis

Tabel 4.25 Jumlah Pengunjung Rawat Jalan Puskesmas Tulis  
Menurut Bulan, 2018

Bulan	Mandiri	BPJS	Lainnya	Jumlah	
(1)	(2)	(3)	(4)	(5)	
1 Januari	868	3 785	273	4 926	
2 Februari	756	2 107	156	3 019	
3 Maret	930	2 720	118	3 768	
4 April	850	2 988	102	3 940	
5 Mei	933	2 278	66	3 277	
6 Juni	712	3 563	61	4 336	
7 Juli	894	2 357	107	3 358	
8 Agustus	771	2 511	81	3 363	
9 September	733	2 873	109	3 715	
10 Oktober	1 074	2 911	148	4 133	
11 Nopember	789	2 564	105	3 458	
12 Desember	851	1 950	95	2 896	
Jumlah	2018	10 161	32 607	1 421	44 189
	2017	11 056	24 615	3 083	38 754

Sumber : PuskesmasTulis

Tabel 4.26 Banyaknya Akseptor Mandiri Keluarga Berencana Menurut Kontrasepsi di Kecamatan Tulis, 2018

Desa	Jenis Kontrasepsi				
	IUD	MOP	MOW	Implan	Suntik
(1)	(2)	(3)	(4)	(5)	(6)
1 Tulis	2	3	3	-	418
2 Wringingintung	-	-	2	5	217
3 Posong	1	-	1	1	76
4 Sembojo	3	-	1	-	157
5 Beji	3	-	5	6	483
6 Kaliboyo	4	-	4	4	166
7 Simbangdesa	2	-	7	1	189
8 Simbangjati	1	-	2	-	140
9 Ponowareng	-	-	4	-	247
10 Kenconorejo	4	-	2	1	274
11 Kedungsegog	-	-	5	2	364
12 Manggis	1	-	1	-	43
13 Jolosekti	1	-	2	-	134
14 Siberuk	1	-	2	-	43
15 Kebumen	2	-	7	1	215
16 Cluwuk	-	-	1	-	75
17 Jrahpayung	3	-	7	2	488
Jumlah	28	3	56	23	3 729

Sumber : Balai Penyuluh KB Kecamatan Tulis

Lanjutan Tabel 4.26

Desa	Jenis Kontrasepsi			PUS	Persentase
	Pil	Kondom	Jumlah		
(1)	(2)	(3)	(4)	(5)	(6)
1 Tulis	106	31	563	1 003	56,13
2 Wringingintung	55	13	292	662	44,11
3 Posong	16	6	101	248	40,73
4 Sembojo	34	21	216	439	49,20
5 Beji	73	34	604	1 012	59,68
6 Kaliboyo	44	29	251	449	55,90
7 Simbangdesa	50	20	269	598	44,98
8 Simbangjati	28	9	180	412	43,69
9 Ponowareng	35	26	312	651	47,93
10 Kenconorejo	68	35	384	765	50,20
11 Kedungsegog	39	19	429	792	54,17
12 Manggis	23	11	79	285	27,72
13 Jolosekti	18	12	167	425	39,29
14 Siberuk	14	3	63	317	19,87
15 Kebumen	49	18	292	610	47,87
16 Cluwuk	10	9	95	317	29,97
17 Jrahapayung	94	32	626	984	63,62
Jumlah	756	328	4 923	9 969	49,38

Sumber : Balai Penyuluh KB Kecamatan Tulis

Tabel 4.27 Banyaknya Akseptor Tidak Mandiri Keluarga Berencana Menurut Kontrasepsi di KecamatanTulis, 2018

Desa	Jenis Kontrasepsi				
	IUD	MOP	MOW	Implan	Suntik
(1)	(2)	(3)	(4)	(5)	(6)
1 Tulis	19	3	14	64	11
2 Wringingintung	21	4	10	73	24
3 Posong	-	6	6	19	4
4 Sembojo	15	4	21	25	10
5 Beji	13	2	21	32	19
6 Kaliboyo	14	-	20	23	6
7 Simbangdesa	29	1	36	42	23
8 Simbangjati	14	-	9	48	10
9 Ponowareng	2	46	33	51	16
10 Kenconorejo	7	4	13	62	59
11 Kedungsegog	8	8	17	104	-
12 Manggis	3	58	7	21	16
13 Jolosekti	8	24	24	50	1
14 Siberuk	12	26	20	73	18
15 Kebumen	12	2	14	78	8
16 Cluwuk	20	20	7	64	2
17 Jrahpayung	12	1	23	39	1
Jumlah	209	209	295	868	228

Lanjutan Tabel 4.27

Desa	Jenis Kontrasepsi			PUS	Persentase
	Pil	Kondom	Jumlah		
(1)	(2)	(3)	(4)	(5)	(6)
1 Tulis	98	18	227	1 003	22,63
2 Wringingintung	82	12	226	662	34,14
3 Posong	42	12	89	248	35,89
4 Sembojo	51	6	132	439	30,07
5 Beji	85	24	196	1 012	19,37
6 Kaliboyo	18	15	96	449	21,38
7 Simbangdesa	59	9	199	598	33,28
8 Simbangjati	53	7	141	412	34,22
9 Ponowareng	23	18	189	651	29,03
10 Kenconorejo	60	14	219	765	28,63
11 Kedungsegog	51	11	199	792	25,13
12 Manggis	27	11	143	285	50,18
13 Jolosekti	45	9	161	425	37,88
14 Siberuk	30	7	186	317	58,68
15 Kebumen	77	9	200	610	32,79
16 Cluwuk	38	4	155	317	48,90
17 Jrahapayung	68	15	159	984	16,16
Jumlah	907	201	2 917	9 969	29,26

Sumber : Balai Penyuluh KB Kecamatan Tulis



Tabel 4.28 Banyaknya Pasangan Usia Subur (PUS) Bukan Peserta KB Menurut Desa di Kecamatan Tulis, 2018

Desa	Hamil	Ingin Anak Segera	Ingin Anak Ditunda	Tidak Ingin Anak	Jumlah
(1)	(2)	(3)	(4)	(5)	(6)
1 Tulis	43	83	6	81	213
2 Wringingintung	27	34	20	63	144
3 Posong	9	6	3	40	58
4 Sembojo	11	30	6	44	91
5 Beji	42	86	8	76	212
6 Kaliboyo	11	16	5	70	102
7 Simbangdesa	16	36	5	73	130
8 Simbangjati	9	10	6	66	91
9 Ponowareng	20	13	13	104	150
10 Kenconorejo	18	29	20	95	162
11 Kedungsegog	27	77	8	52	164
12 Manggis	6	15	5	37	63
13 Jolosekti	9	17	6	65	97
14 Siberuk	13	7	7	41	68
15 Kebumen	12	35	8	63	118
16 Cluwuk	10	8	5	44	67
17 Jrakahpayung	19	73	15	92	199
Jumlah	302	575	146	1 106	2 129

Sumber : Balai Penyuluh KB Kecamatan Warungasem

Tabel 4.29 Banyaknya PPKBD dan Kelompok KB Desa  
di Kecamatan Tulis, 2018

Desa	PPKBD	Kelompok KB Desa
(1)	(2)	(3)
1 Tulis	1	19
2 Wringingintung	1	15
3 Posong	1	4
4 Sembojo	1	4
5 Beji	1	11
6 Kaliboyo	1	9
7 Simbangdesa	1	16
8 Simbangjati	1	5
9 Ponowareng	1	12
10 Kenconorejo	1	14
11 Kedungsegog	1	9
12 Manggis	1	4
13 Jolosekti	1	9
14 Siberuk	1	8
15 Kebumen	1	13
16 Cluwuk	1	6
17 Jrahapayung	1	17
Jumlah	17	175

Sumber : Balai Penyuluh KB Kecamatan Tulis

Tabel 4.30 Perkembangan Tahapan Keluarga Sejahtera di Kecamatan Tulis, 2018

Desa	Jumlah Keluarga	Tahapan Keluarga Sejahtera			
		Pra Sejahtera	Persen	Sejahtera I	Persen
(1)	(2)	(3)	(4)	(5)	(6)
1 Tulis	1 385	763	55,09	220	15,88
2 Wringingintung	853	409	47,95	200	23,45
3 Posong	256	129	50,39	86	33,59
4 Sembojo	449	194	43,21	121	26,95
5 Beji	1 316	307	23,33	235	17,86
6 Kaliboyo	546	37	6,78	83	15,20
7 Simbangdesa	638	78	12,23	80	12,54
8 Simbangjati	446	147	32,96	165	37,00
9 Ponowareng	780	420	53,85	233	29,87
10 Kenconorejo	908	423	46,59	232	25,55
11 Kedungsegog	808	218	26,98	245	30,32
12 Manggis	294	96	32,65	92	31,29
13 Jolosekti	462	155	33,55	65	14,07
14 Siberuk	362	108	29,83	37	10,22
15 Kebumen	737	362	49,12	155	21,03
16 Cluwuk	358	120	33,52	55	15,36
17 Jrakahpayung	1 106	477	43,13	227	20,52
Jumlah	11 704	4 443	37,96	2 531	21,63

Lanjutan Tabel 4.30

	Desa	Tahapan Keluarga Sejahtera	
		Sejahtera II, III, III +	Persen
	(1)	(7)	(8)
1	Tulis	402	29,03
2	Wringingintung	244	28,60
3	Posong	41	16,02
4	Sembojo	134	29,84
5	Beji	774	58,81
6	Kaliboyo	426	78,02
7	Simbangdesa	480	75,24
8	Simbangjati	134	30,04
9	Ponowareng	127	16,28
10	Kenconorejo	253	27,86
11	Kedungsegog	345	42,70
12	Manggis	106	36,05
13	Jolosekti	242	52,38
14	Siberuk	217	59,94
15	Kebumen	220	29,85
16	Cluwuk	183	51,12
17	Jrakahpayung	402	36,35
	Jumlah	4 730	40,41

Sumber : Balai Penyuluh KB Kecamatan Tulis

Tabel 4.31 Sarana Olahraga Menurut Jenisnya di Kecamatan Tulis, 2018

Desa	Sepakbola	Futsal	Kolam Renang	Badminton	Bola Basket	Bola Voli
(1)	(2)	(3)	(4)	(5)	(6)	(7)
1 Tulis	1	-	-	2	-	-
2 Wringingintung	1	-	-	1	-	1
3 Posong	1	-	-	-	-	1
4 Sembojo	1	-	-	-	-	-
5 Beji	1	-	-	3	-	1
6 Kaliboyo	-	-	-	-	-	1
7 Simbangdesa	1	-	-	1	-	-
8 Simbangjati	1	-	-	-	-	-
9 Ponowareng	1	-	-	-	-	1
10 Kenconorejo	1	-	-	1	1	1
11 Kedungsegog	1	-	-	2	-	1
12 Manggis	1	-	-	-	-	1
13 Jolosekti	1	-	-	-	-	-
14 Siberuk	1	-	-	-	-	1
15 Kebumen	1	1	-	2	-	1
16 Cluwuk	1	-	-	1	-	-
17 Jrakahpayung	-	-	-	2	-	-
Jumlah	15	1	-	15	1	10

Sumber : Potensi Desa 2018



# BAB 5



**PERTANIAN**

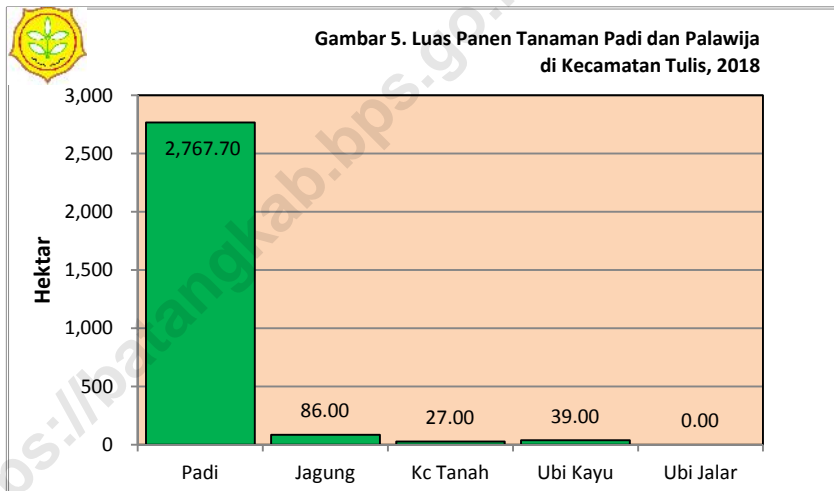
*Kecamatan Dalam Angka 2019*





## BAB V PERTANIAN

Dalam upaya peningkatan produktivitas tanaman pertanian, maka pemerintah daerah Kabupaten Batang mengadakan berbagai upaya dan program kegiatan antara lain perbaikan saluran irigasi, penyuluhan pertanian, pemberian bantuan pupuk, bibit tanaman dan obat pertanian. Luas tanam padi untuk musim tanam 2018 mencapai 3.180,80 ha, jagung 48,0 ha, kacang tanah 23,0 ha, serta Ubi kayu 21,0 ha. Sedangkan luas panen tahun 2018 tanaman padi mencapai 2.767,7 ha, jagung 86,0 ha, kacang tanah 27,0 ha, Ubi serta kayu 39,0 ha.



Tabel 5.1 Laporan Luas Tanaman Padi  
di Kecamatan Tulis, 2018

Bulan	Luas Areal (Ha)				
	Tanaman Awal Bulan Yang Lalu	Panen	Tanam	Puso/ Rusak	Tanaman Akhir Bulan
(1)	(2)	(3)	(4)	(5)	(6)
1 Januari	316,00	47,90	491,40	-	770,00
2 Pebruari	770,00	98,70	359,50	-	1.037,00
3 Maret	1.037,00	162,20	138,70	-	1.013,00
4 April	1.013,00	491,40	162,20	-	676,00
5 Mei	676,00	359,50	226,60	-	540,00
6 Juni	540,00	138,70	486,50	-	896,00
7 Juli	896,00	162,20	86,00	-	818,00
8 Agustus	818,00	226,60	200,30	-	791,00
9 September	791,00	486,50	307,70	-	608,00
10 Oktober	608,00	86,00	400,50	-	930,00
11 Nopember	930,00	200,30	89,90	-	817,00
12 Desember	817,00	307,70	231,50	-	739,00
Jumlah		2 767,70	3 180,80	-	

Sumber : Hasil Olah SP2018

Tabel 5.2 Laporan Luas Tanaman Palawija Jagung  
di Kecamatan Tulis, 2018

Bulan	Luas Areal (Ha)				
	Tanaman Awal Bulan Yang Lalu	Panen	Tanam	Puso/ Rusak	Tanaman Akhir Bulan
(1)	(2)	(3)	(4)	(5)	(6)
1 Januari	61,00	6,80	2,90	-	57,00
2 Pebruari	57,00	37,10	1,00	-	20,00
3 Maret	20,00	16,70	9,80	-	13,00
4 April	13,00	2,90	6,80	-	17,00
5 Mei	17,00	1,00	1,00	-	17,00
6 Juni	17,00	9,80	2,90	-	10,00
7 Juli	10,00	6,80	1,00	-	4,00
8 Agustus	4,00	1,00	2,90	-	6,00
9 September	6,00	2,90	-	-	2,00
10 Oktober	2,00	1,00	-	-	-
11 Nopember	-	-	4,90	-	5,00
12 Desember	5,00	-	14,80	-	20,00
Jumlah		86,00	48,00	-	

Sumber : Hasil Olah SP2018

Tabel 5.3 Laporan Luas Tanaman Palawija Kacang Tanah  
di Kecamatan Tulis, 2018

Bulan	Luas Areal (Ha)				
	Tanaman Awal Bulan Yang Lalu	Panen	Tanam	Puso/Rusak	Tanaman Akhir Bulan
(1)	(2)	(3)	(4)	(5)	(6)
1 Januari	12,00	2,00	2,00	-	12,00
2 Pebruari	12,00	8,00	-	-	4,00
3 Maret	4,00	2,00	5,00	-	7,00
4 April	7,00	2,00	3,00	-	8,00
5 Mei	8,00	-	-	-	8,00
6 Juni	8,00	5,00	2,00	-	5,00
7 Juli	5,00	3,00	1,00	-	3,00
8 Agustus	3,00	-	2,00	-	5,00
9 September	5,00	2,00	-	-	3,00
10 Oktober	3,00	1,00	-	-	2,00
11 Nopember	2,00	2,00	4,00	-	4,00
12 Desember	4,00	-	4,00	-	8,00
Jumlah		27,00	23,00	-	

Sumber : Hasil Olah SP2018

Tabel 5.4 Laporan Luas Tanaman Palawija Ubikayu/Singkong di Kecamatan Tulis, 2018

Bulan	Luas Areal (Ha)				
	Tanaman Awal Bulan Yang Lalu	Panen	Tanam	Puso/Rusak	Tanaman Akhir Bulan
(1)	(2)	(3)	(4)	(5)	(6)
1 Januari	29,00	7,00	5,00	-	27,00
2 Pebruari	27,00	-	2,00	-	29,00
3 Maret	29,00	-	2,00	-	31,00
4 April	31,00	-	2,00	-	33,00
5 Mei	33,00	2,00	1,00	-	32,00
6 Juni	32,00	7,00	2,00	-	27,00
7 Juli	27,00	5,00	1,00	-	23,00
8 Agustus	23,00	11,00	-	-	12,00
9 September	12,00	7,00	-	-	5,00
10 Oktober	5,00	-	-	-	5,00
11 Nopember	5,00	-	2,00	-	7,00
12 Desember	7,00	-	4,00	-	11,00
Jumlah		39,00	21,00	-	

Sumber : Hasil Olah SP2018

Tabel 5.5 Laporan Luas Tanaman Palawija Ubi Jalar/Ketela Rambat di Kecamatan Tulis, 2018

Bulan	Luas Areal (Ha)				
	Tanaman Awal Bulan Yang Lalu	Panen	Tanam	Puso/Rusak	Tanaman Akhir Bulan
(1)	(2)	(3)	(4)	(5)	(6)
1 Januari	-	-	-	-	-
2 Pebruari	-	-	-	-	-
3 Maret	-	-	-	-	-
4 April	-	-	-	-	-
5 Mei	-	-	-	-	-
6 Juni	-	-	-	-	-
7 Juli	-	-	-	-	-
8 Agustus	-	-	-	-	-
9 September	-	-	-	-	-
10 Oktober	-	-	-	-	-
11 Nopember	-	-	-	-	-
12 Desember	-	-	-	-	-
Jumlah		-	-	-	

Sumber : Hasil Olah SP2018

# BAB 6



## TRANSPORTASI DAN KEUANGAN

Kecamatan Dalam Angka 2019

<https://batangkab.bps.go.id>

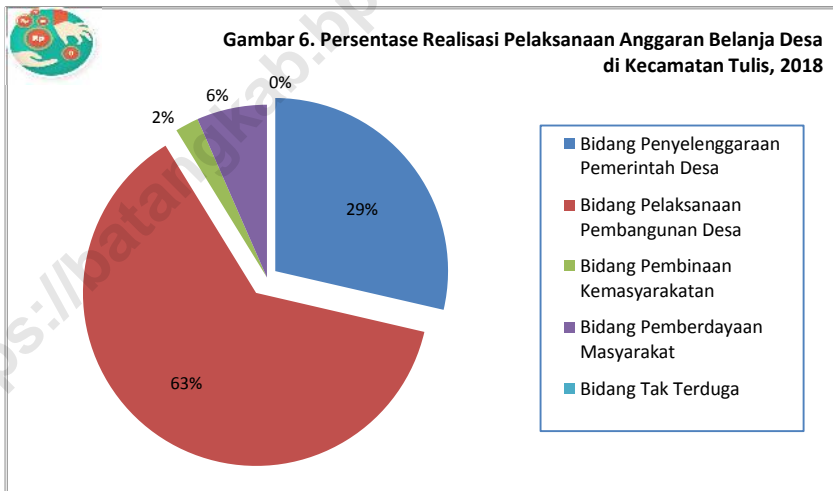


---

## BAB VI TRANSPORTASI DAN KEUANGAN

Di bidang perekonomian, Kecamatan Tulis tidak semua desa memiliki pasar desa yang dapat memenuhi kebutuhan masyarakat desa. Di Kecamatan Tulis juga banyak terdapat warung/toko/kios sebagai sarana lapangan usaha penduduknya. Selain itu juga ada sarana perekonomian lainnya seperti KUD, Koperasi Simpan Pinjam dan lainnya

Di bidang keuangan besarnya penerimaan Alokasi Dana Desa (ADD) pada tahun 2018 sebesar 5,51 Milyar Rupiah dan besaran Dana Desa (DD) sebesar 11,35 Milyar Rupiah. Realisasi PBB pada tahun 2018 di Kecamatan Tulis mencapai 1,10 Milyar Rupiah atau mencapai 89,83 persen dari target yang ditetapkan.



Tabel 6.1 Jumlah Sarana Ekonomi di Kecamatan Tulis, 2018

Desa	Sarana Ekonomi				
	Pasar Umum	KUD	Bank/BKK	ATM	Hotel/Penginapan
(1)	(2)	(3)	(4)	(5)	(6)
1 Tulis	-	-	-	-	-
2 Wringingintung	-	-	-	-	-
3 Posong	-	-	-	-	-
4 Sembojo	-	-	-	-	-
5 Beji	1	-	1	1	-
6 Kaliboyo	1	-	-	1	-
7 Simbangdesa	1	1	1	1	-
8 Simbangjati	-	-	-	-	-
9 Ponowareng	-	-	-	-	-
10 Kenconorejo	1	-	1	-	-
11 Kedungsegog	-	-	-	-	-
12 Manggis	-	-	-	-	-
13 Jolosekti	-	-	-	-	-
14 Siberuk	-	-	-	-	-
15 Kebumen	1	-	-	-	-
16 Cluwuk	-	-	-	-	-
17 Jrasahpayung	-	-	-	1	-
Jumlah	5	1	3	4	-

Sumber : Potensi Desa 2018

Tabel 6 2 Realisasi Dana Desa, Alokasi Dana Desa, Bagi Hasil Pajak dan Retribusi Daerah di Kecamatan Tulis, 2018 (Rupiah)

Desa	Dana Desa	Alokasi Dana Desa	Bagi Hasil Pajak dan Retribusi Daerah
(1)	(2)	(3)	(4)
1 Wringingintung	719 624 000	362 105 700	28 251 000
2 Sembojo	650 823 000	287 697 000	21 033 000
3 Posong	654 964 000	308 161 500	22 732 000
4 Kaliboyo	639 057 000	304 710 500	24 149 000
5 Simbangdesa	647 328 000	329 969 000	25 032 000
6 Beji	660 329 000	344 172 200	29 272 000
7 Tulis	718 940 000	353 050 900	31 844 000
8 Simbangjati	657 888 000	309 359 000	22 855 000
9 Kedungsegog	694 916 000	343 428 600	34 623 000
10 Kenconorejo	667 403 000	341 820 200	35 482 000
11 Ponowareng	663 586 000	300 784 300	35 787 000
12 Siberuk	648 129 000	326 612 000	23 098 000
13 Kebumen	665 902 000	335 094 800	28 307 000
14 Cluwuk	650 979 000	285 647 000	21 233 000
15 Jraakahpayung	675 678 000	324 953 000	29 144 000
16 Jolosekti	668 647 000	340 098 300	25 694 000
17 Manggis	662 181 000	309 401 400	24 084 000
Jumlah	11 346 374 000	5 507 065 400	462 620 000

Sumber : Dispermades Kabupaten Batang

Tabel 6.3 Realisasi Pelaksanaan Anggaran Pendapatan Desa di Kecamatan Tulis, 2018 (Rupiah)

Desa	Pendapatan Asli Desa	Pendapatan Transfer	Pendapatan Lain-Lain	Jumlah Pendapatan
(1)	(2)	(3)	(4)	(5)
1 Wringingintung	45 100 000	1 264 980 700	72 089 000	1 382 169 700
2 Sembojo	31 000 000	1 377 553 000	2 420 768	1 410 973 768
3 Posong	40 700 000	1 170 857 500	-	1 211 557 500
4 Kaliboyo	50 236 000	1 092 416 500	4 299 656	1 146 952 156
5 Simbangdesa	73 146 000	1 405 829 000	-	1 478 975 000
6 Beji	37 900 000	1 323 773 200	790 600	1 362 463 800
7 Tulis	65 180 000	1 158 834 900		1 224 014 900
8 Simbangjati	7 000 000	1 066 102 000	24 269 936	1 097 371 936
9 Kedungsegog	39 900 000	1 469 967 600	31 881 278	1 541 748 878
10 Kenconorejo	52 500 000	1 600 684 271	-	1 653 184 271
11 Ponowareng	29 930 000	1 148 157 300	-	1 178 087 300
12 Siberuk	28 500 000	1 529 339 000	-	1 557 839 000
13 Kebumen	58 200 000	1 429 303 800	230 036	1 487 733 836
14 Cluwuk	31 500 000	1 225 859 000	-	1 257 359 000
15 Jrakahpayung	26 311 878	1 429 775 000		1 456 086 878
16 Jolosekti	39 900 000	1 664 439 300	-	1 704 339 300
17 Manggis	21 900 000	1 150 666 400	-	1 172 566 400
Jumlah	678 903 878	22 508 538 471	135 981 274	23 323 423 623

Sumber : Dispermades Kabupaten Batang

Tabel 6 4 Realisasi Pelaksanaan Anggaran Belanja Desa di Kecamatan Tulis, 2018  
(Rupiah)

Desa	Bidang Penyelenggaraan Pemerintah Desa	Bidang Pelaksanaan Pembangunan Desa	Bidang Pembinaan Kemasyarakatan
(1)	(2)	(3)	(4)
1 Wringingintung	456 462 700	753 456 705	27 713 000
2 Sembojo	422 309 631	899 204 350	19 033 000
3 Posong	519 032 229	737 630 600	23 187 400
4 Kaliboyo	391 034 039	509 149 500	16 904 400
5 Simbangdesa	442 641 200	1 012 057 177	18 553 500
6 Beji	393 089 310	790 251 200	60 500 000
7 Tulis	418 050 900	628 526 550	31 844 000
8 Simbangjati	324 714 000	704 754 936	-
9 Kedungsegog	395 495 678	1 020 519 000	28 223 000
10 Kenconorejo	383 994 271	1 158 563 500	57 931 000
11 Ponowareng	366 789 300	710 375 700	102 712 000
12 Siberuk	350 967 000	1 005 670 400	20 098 000
13 Kebumen	395 071 394	882 816 000	24 000 000
14 Cluwuk	287 088 477	876 237 700	14 233 000
15 Jrahahpayung	388 727 530	991 918 500	23 315 200
16 Jolosekti	366 293 100	1 222 484 436	40 555 200
17 Manggis	341 343 400	633 659 000	-
Jumlah	6 643 104 159	14 537 275 254	508 802 700

Lanjutan Tabel 6 4

Desa	Bidang Pemberdayaan Masyarakat	Bidang Tak Terduga	Jumlah Belanja
(1)	(5)	(6)	(7)
1 Wringingintung	115 347 000	-	1 352 979 405
2 Sembojo	67 000 000	-	1 407 546 981
3 Posong	100 833 400	-	1 380 683 629
4 Kaliboyo	200 643 500	-	1 117 731 439
5 Simbangdesa	44 670 000	-	1 517 921 877
6 Beji	163 193 800	-	1 407 034 310
7 Tulis	145 413 450	-	1 223 834 900
8 Simbangjati	48 403 000	-	1 077 871 936
9 Kedungsegog	88 697 200	-	1 532 934 878
10 Kenconorejo	37 839 500	-	1 638 328 271
11 Ponowareng	28 210 300	-	1 208 087 300
12 Siberuk	90 423 600	-	1 467 159 000
13 Kebumen	103 300 000	-	1 405 187 394
14 Cluwuk	37 741 300	-	1 215 300 477
15 Jrahahpayung	58 759 500	-	1 462 720 730
16 Jolosekti	73 432 500	-	1 702 765 236
17 Manggis	122 522 000	-	1 097 524 400
Jumlah	1 526 430 050	-	23 215 612 163

Sumber : Dispermades Kabupaten Batang

Tabel 6.5 Realisasi Pelaksanaan Pembiayaan Desa  
di Kecamatan Tulis, 2018 (Rupiah)

Desa	Penerimaan Pembiayaan	Pengeluaran Pembiayaan	Pembiayaan Netto
(1)	(2)	(3)	(4)
1 Wringingintung	-	-	-
2 Sembojo	2 779 975	-	2 779 975
3 Posong	169 576 698	-	169 576 698
4 Kaliboyo	-	-	-
5 Simbangdesa	53 059 681	53 059 681	-
6 Beji	33 101 404	33 101 404	-
7 Tulis	63 590 377	-	63 590 377
8 Simbangjati	24 269 936	24 269 936	-
9 Kedungsegog	30 000 000		30 000 000
10 Kenconorejo	48 174 840	48 174 840	-
11 Ponowareng	31 881 278	31 881 278	-
12 Siberuk	50 000 000	50 000 000	-
13 Kebumen	47 269 936	47 269 936	-
14 Cluwuk	19 742 000	100 000 000	(80 258 000)
15 Jrahahpayung	1 231 594	-	1 231 594
16 Jolosekti	1 285 477	-	1 285 477
17 Manggis	27 206 252	20 000 000	7 206 252
Jumlah	603 169 448	407 757 075	195 412 373

Sumber : Dispermades Kabupaten Batang

Tabel 6 6 Target dan Realisasi Penerimaan Pajak Bumi Bangunan (PBB)  
di Kecamatan Tulis, 2018

Desa	Baku		Penerimaan	
	Baku (Rp)	SPPT	Realisasi (Rp)	SPPT
(1)	(2)	(3)	(4)	(5)
1 Wringingintung	90 114 563	2 040	71 362 630	1 679
2 Sembojo	21 770 402	572	21 770 402	572
3 Posong	33 881 705	659	33 881 705	659
4 Kaliboyo	33 216 696	627	33 216 696	627
5 Simbangdesa	55 186 294	1 148	55 186 294	1 148
6 Beji	85 249 363	1 575	85 249 363	1 575
7 Tulis	150 694 306	2 514	129 134 578	2 093
8 Simbangjati	30 044 257	780	30 044 257	780
9 Kedungsegog	149 940 416	2 208	149 940 416	2 208
10 Kenconorejo	142 474 188	2 253	142 474 188	2 253
11 Ponowareng	96 380 902	1 811	34 558 732	209
12 Siberuk	37 724 495	917	37 724 495	917
13 Kebumen	78 334 198	2 020	78 334 198	2 020
14 Cluwuk	22 350 599	757	22 350 599	757
15 Jrasahpayung	102 075 122	1 800	84 400 060	1 476
16 Jolosekti	59 526 831	1 141	54 560 166	1 037
17 Manggis	37 712 072	698	37 712 072	698
Jumlah	1 226 676 409	23 520	1 101 900 851	20 708

Sumber : BPKPAD Kabupaten Batang



Tabel 6.7 Jalan Kabupaten Menurut Ruas di Kecamatan Tulis, 2018

No.	Nama Ruas	Panjang (M)	Lebar (M)	Klasifikasi Fungsi Jalan
(1)	(2)	(3)	(4)	(5)
1	Beji - Kenconorejo	2 400	4,50	LU
2	Kenconorejo - Ujungnegoro	3 400	4,50	LU
3	Kenconorejo - Roban Barat	5 500	4,00	LU
4	Kaliboyo - Pecalungan	12 500	4,00	LU
5	Tulis - Briombo	4 300	4,00	LU
6	Clapar - Kebumen	3 500	4,00	LU

Keputusan Bupati Batang No. 050/243/2016 tentang Penetapan Status Ruas Jalan Kabupaten

Sumber : Dinas Pekerjaan Umum dan Penataan Ruang Kabupaten Batang

Tabel 6.8 Jumlah Kecelakaan Lalu Lintas Menurut Bulan di Kecamatan Tulis, 2018

Bulan	Jumlah Kecelakaan Lalu lintas	Jumlah Korban			
		Meninggal	Luka Berat	Luka Ringan	Material (Rp)
(1)	(2)	(3)	(4)	(5)	(6)
1 Januari	1	-	-	2	500 000
2 Pebruari	-	-	-	-	-
3 Maret	-	-	-	-	-
4 April	2	-	-	2	1 500 000
5 Mei	4	2	-	5	6 000 000
6 Juni	3	2	-	1	1 500 000
7 Juli	6	4	-	4	14 000 000
8 Agustus	5	2	-	5	5 500 000
9 September	4	2	-	2	2 000 000
10 Oktober	1	-	-	1	-
11 Nopember	2	1	-	1	500 000
12 Desember	1	-	-	1	1 000 000
Jumlah	29	13	-	24	32 500 000

Sumber : Satlantas Polres Batang

Tabel 6.9 Jumlah Pelanggan, Volume Air yang Disalurkan dan Nilai Air Minum yang terjual pada Pelanggan PDAM Batang di Kecamatan Tulis, 2018

No.	Jenis Pelanggan	Pelanggan	Volume Air (M3)	Nilai (000 Rp)
(1)	(2)	(3)	(4)	(5)
1	Rumah tempat Tinggal	2 577	41 105	172 032 750
2	Hotel/Niaga	12	532	7 920 125
3	Umum	26	643	2 822 125
4	Badan Sosial / Rumah Sakit	44	1 009	2 524 550
5	Industri	-	-	-
6	Instansi Pemerintah	8	51	623 750
7	Khusus	-	-	14 778 600
Jumlah		2 667	43 340	200 701 900

Sumber : PDAM Kabupaten Batang



# BAB 7



## PERBANDINGAN ANTAR KECAMATAN

*Kecamatan Dalam Angka 2019*



Tabel 7.1 Perbandingan Luas Wilayah Antar Kecamatan, 2018

	Kecamatan	Luas (Ha)	Persentase
	(1)	(2)	(3)
1	Wonotunggal	5 235,27	6,64
2	Bandar	7 332,80	9,30
3	Blado	7 838,92	9,94
4	Reban	4 633,38	5,88
5	Bawang	7 384,51	9,36
6	Tersono	4 932,98	6,26
7	Warungasem	7 276,64	9,23
8	Limpung	3 341,66	4,24
9	Banyuputih	4 442,50	5,63
10	Subah	8 352,17	10,59
11	Pecalungan	3 618,97	4,59
12	Tulis	4 508,78	5,72
13	Kandeman	4 175,67	5,29
14	Batang	3 434,54	4,36
15	Warungasem	2 355,37	2,99
	Jumlah	78 864,16	100,00

Sumber : Proyeksi Penduduk Hasil SP2010, BPS Kabupaten Batang

Tabel 7.2 Perbandingan Jumlah Penduduk Antar Kecamatan dan Sex Ratio, 2018

	Kecamatan	Laki-laki	Perempuan	Jumlah	Sex Ratio
	(1)	(2)	(3)	(4)	(5)
1	Wonotunggal	16 658	16 580	33 238	100,47
2	Bandar	34 175	33 870	68 045	100,90
3	Blado	22 884	22 525	45 409	101,59
4	Reban	19 146	19 248	38 394	99,47
5	Bawang	27 537	27 259	54 796	101,02
6	Tersono	19 403	19 448	38 851	99,77
7	Gringsing	30 404	29 996	60 400	101,36
8	Limpung	20 951	21 133	42 084	99,14
9	Banyuputih	17 678	17 832	35 510	99,14
10	Subah	26 064	26 738	52 802	97,48
11	Pecalungan	15 992	16 490	32 482	96,98
12	Tulis	17 902	18 214	36 116	98,29
13	Kandeman	24 071	24 483	48 554	98,32
14	Batang	63 218	63 626	126 844	99,36
15	Warungasem	24 491	24 361	48 852	100,53
	Jumlah	380 574	381 803	762 377	99,68
	2017	377 492	378 587	756 079	99,71
	2016	374 375	375 345	749 720	99,74
	2015	371 071	372 019	743 090	99,75

Sumber : Proyeksi Penduduk Hasil SP2010, BPS Kabupaten Batang







Sensus  
Penduduk  
2020

# DATA

MENCERDASKAN BANGSA

<https://batangkab.bps.go.id>



**BADAN PUSAT STATISTIK  
KABUPATEN BATANG**

Jalan Pemuda No.90 Batang 51216

Telp/Fax: (0295) 391004

Homepage: <https://batangkab.bps.go.id> Email: [bps3325@bps.go.id](mailto:bps3325@bps.go.id)

ISBN 978-602-6375-65-0



9 786026 375698