

KATALOG BPS : 1102001.1707.030

NO. PUBLIKASI : 17070.0910

**KECAMATAN LEBONG TENGAH
DALAM ANGKA
2009**

LEBONG TENGAH DISTRICT IN FIGURES 2009



**BADAN PUSAT STATISTIK
KABUPATEN LEBONG**
BPS-STATISTIC LEBONG REGENCY

KECAMATAN LEBONG TENGAH DALAM ANGKA 2009

LEBONG TENGAH DISTRICT IN FIGURES 2009

No. Publikasi / Publication Number : 17070.0910

Katalog BPS / BPS Catalogue : 1102001.1707.030

Ukuran Buku / Book Size : 21 cm x 15 cm

Jumlah Halaman / Number of Pages : 22 + xvi halaman / pages

Naskah / Manuscript :

BPS Kabupaten Lebong

BPS-Statistic Lebong Regency

Penyunting / Editor :

BPS Kabupaten Lebong

BPS-Statistic Lebong Regency

Gambar dan Grafik / Figures and Charts :

BPS Kabupaten Lebong

BPS-Statistic Lebong Regency

Gambar Kulit / Cover Design :

BPS Kabupaten Lebong

BPS-Statistic Lebong Regency

Diterbitkan oleh / Published by :

BPS Kabupaten Lebong

BPS-Statistic Lebong Regency

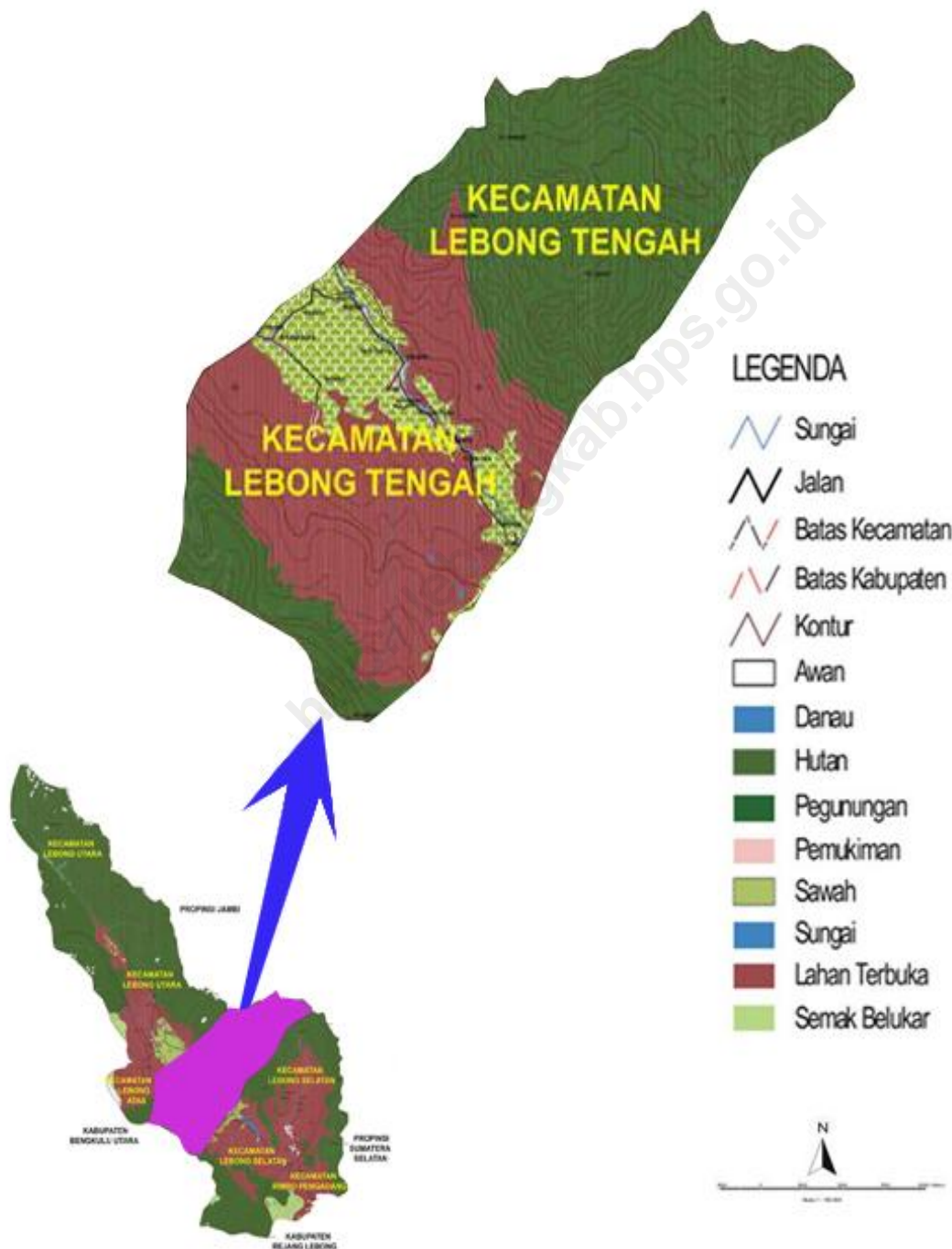
Dicetak oleh / Printed by :

BPS Kabupaten Lebong

Boleh dikutip dengan menyebutkan sumbernya /

May be cited with reference to the source

PETA WILAYAH KECAMATAN LEBONG TENGAH





Arti dan Makna Lambang Kabupaten Lebong

Persegi lima bermakna Suku Rejang memegang teguh Agama Islam dan terdiri dari 4 (empat) suku 5 (lima) dengan raja. Dasar warna hijau melambangkan Kabupaten Lebong adalah dataran yang subur.

Didalam persegi lima terdapat lukisan yang diartikan:

1. Padi dan kopi bermakna :

- ♦ Sumber kehidupan masyarakat Kabupaten Lebong,
- ♦ Ikatan lima menunjukkan Suku Rejang berasal Jang tiang empat lima dengan raja dan pembentukan Kabupaten Lebong pertama kali terdiri dari lima kecamatan,
- ♦ Padi berjumlah 17 butir menunjukkan tanggal kemerdekaan Republik Indonesia,
- ♦ Kopi berjumlah 13 daun menunjukkan tanggal peresmian/pelantikan bupati pertama Kabupaten Lebong pada tanggal 3 Januari 2004.

2. Cerano melambangkan masyarakat Kabupaten Lebong memegang teguh adat istiadat dalam budaya.

3. Gunung melambangkan bahwa Kabupaten Lebong ini dikelilingi oleh pegunungan dan hutan.

4. Bintang keemasan melambangkan Kabupaten Lebong adalah penghasil emas dan masyarakatnya mempunyai cita-cita yang tinggi.

5. Tulisan Kabupaten Lebong menunjukkan wilayah pemerintahan dalam bingkai Negara Kesatuan Republik Indonesia.

6. Motto Swarang Patang Stumang memiliki pengertian Suku Rejang sangat mendambakan persatuan dan kesatuan, rasa senasib sepenanggungan berat sama dipikul ringan sama dijinjing, pahit sama-sama dibuang manis sama-sama dimakan.

KATA PENGANTAR

Publikasi **KECAMATAN LEBONG TENGAH DALAM ANGKA 2009** diterbitkan Badan Pusat Statistik Kabupaten Lebong, untuk memberikan informasi dan gambaran umum di Kecamatan Lebong Tengah. Tujuannya agar dapat menunjang kebutuhan akan data dalam perencanaan daerah khususnya, maupun masyarakat luas pada umumnya.

Pada akhirnya, kami menyadari walaupun publikasi ini telah disiapkan sebaik-baiknya, mungkin tak luput dari kesalahan. Oleh karena itu saran dan kritik sangat kami harapkan untuk lebih menyempurnakan publikasi ini.

Tubei, November 2009

BPS Kabupaten Lebong

Kepala,

NOVRIZAL, SE

NIP 19661102 199212 1 001

DAFTAR ISI

KATA PENGANTAR.....	v
DAFTAR ISI.....	vi
DAFTAR TABEL.....	vii
DAFTAR GRAFIK.....	ix
PENJELASAN UMUM.....	x
TINJAUAN UMUM.....	xii
TABEL-TABEL.....	2

<http://lebongkab.lps.go.id>

DAFTAR TABEL

1.1	Jumlah Desa Menurut Klasifikasinya di Kecamatan Lebong Tengah Tahun 2008.....	2
1.2	Banyaknya Desa/Kelurahan di Kecamatan Lebong Tengah Tahun 2008.....	3
1.3	Jumlah TPS, PPS dan KPPS di Kecamatan Lebong Tengah Pemilu Presiden dan Wakil Presiden 2009.....	4
1.4	Banyaknya Sekolah Menurut Tingkat Pendidikan Dan Jenisnya di Kecamatan Lebong Tengah Tahun 2008.....	5
1.5	Banyaknya Guru Menurut Tingkat Pendidikan dan Jenisnya di Kecamatan Lebong Tengah Tahun 2008.....	6
1.6	Banyaknya Murid Menurut Tingkat Pendidikan dan Jenisnya di Kecamatan Lebong Tengah Tahun 2008.....	7
1.7	Jumlah Puskesmas di Kecamatan Lebong Tengah Tahun 2008.....	8
1.8	Jumlah Sarana Upaya Kesehatan Bersumberdaya Masyarakat (UKBM) Menurut Puskesmas di Kecamatan Lebong Tengah Tahun 2008.....	9
1.9	Jumlah Tempat Pelayanan KB di Kecamatan Lebong Tengah Tahun 2008.....	10
1.10	Banyaknya Pekerja Sosial Masyarakat di Kecamatan Lebong Tengah 2005-2008.....	11

1.11	Luas Panen Padi Sawah dan Padi Ladang di Kecamatan Lebong Tengah Tahun 2006-2008.....	12
1.12	Luas Tanaman Perkebunan Rakyat Menurut Jenis Dan Keadaan Tanaman di Kecamatan Lebong Tengah Tahun 2007*).....	13
1.13	Jumlah Lokasi Tambang di Kecamatan Lebong Tengah Tahun 2008.....	15
1.14	Banyaknya Surat Izin Perdagangan yang Dikeluarkan Di Kecamatan Lebong Tengah Tahun 2008.....	16
1.15	Fasilitas Fisik Pelayanan Pos di Kecamatan Lebong Tengah Tahun 2008.....	17
1.16	Objek Wisata dan Jarak Lokasi dari Ibu Kota Kecamatan di Kecamatan Lebong Tengah Tahun 2008.	18
1.17	Benda Cagar Budaya di Kecamatan Lebong Tengah Tahun 2008.....	19
1.18	Banyaknya Koperasi Menurut Jenisnya di Kecamatan Lebong Tengah Tahun 2008.....	20
1.19	Banyaknya Anggota Koperasi Menurut Jenisnya di Kecamatan Lebong Tengah Tahun 2008.....	21

DAFTAR GRAFIK

Grafik 1. Jumlah Guru Menurut Tingkat Pendidikan dan Jenisnya.....	xii
Grafik 2. Banyaknya Pekerja Sosial Masyarakat.....	xiv
Grafik 3. Luas Panen Padi Sawah di Kecamatan Lebong Tengah Tahun 2006-2008 (Ha).....	xv

<http://lebongkab.bps.go.id>

PENJELASAN UMUM

Tanda-tanda, satuan-satuan dan lain-lainnya yang digunakan dalam publikasi ini, adalah sebagai berikut:

1. TANDA-TANDA

Data tidak tersedia	:	-
Data belum tersedia	:	...
Data dapat diabaikan	:	0
Tanda decimal	:	,
Angka sementara	:	x
Angka sangat sementara	:	xx
Data tidak dapat ditampilkan	:	NA

2. SATUAN / *UNITS*

kilometer (km)	:	1.000 meter
hektar (ha)	:	10.000 m ²
kilogram (kg)	:	1.000 gram
kwintal (kw)	:	100 kg
liter	:	1 dm ³
sak (untuk semen)	:	40 atau 50 kg
ton	:	1000 kg

3. SINGKATAN

KB	: Keluarga Berencana
KUD	: Koperasi Unit Desa
Puskesmas	: Pusat Kesehatan Masyarakat
Pemda	: Pemerintah Daerah
TPS	: Tempat Pemungutan Suara
PPS	: Panitia Pemungutan Suara
KPPS	: Komisi Panitia Pemungutan Suara
KPN	: Koperasi Pegawai Negeri
SMU	: Sekolah Menengah Umum
SMP	: Sekolah Menengah Pertama
MI	: Madrasah Ibtidayah
SLTA	: Sekolah Lanjutan Tingkat Atas
TK	: Taman Kanak-kanak
SD	: Sekolah Dasar
BPS	: Badan Pusat Statistik
UKM	: Usaha Kecil Menengah
KPU	: Komisi Pemilihan Umum
RSUD	: Rumah Sakit Umum Daerah
Posyandu	: Pos Pelayanan Terpadu
TDUP	: Tanda Daftar Usaha Perdagangan
Kopkar	: Koperasi Karyawan

TINJAUAN UMUM

Adapun maksud Kecamatan Lebong Tengah dalam publikasi ini, merupakan gabungan dari kecamatan Lebong Tengah dan Kecamatan Lebong sakti. Kedua kecamatan tersebut merupakan pemekaran dari kecamatan induknya, yaitu Kecamatan Lebong Tengah. Akan tetapi data yang tersedia untuk kedua kecamatan tersebut masih sedikit, hal ini dikarenakan baru mengalami pemekaran pada tahun 2008. Oleh karena itu data dan informasi yang tersedia dari kedua kecamatan tersebut dirangkum dan disajikan berdasarkan kecamatan induknya.

Kecamatan Lebong Tengah terletak di bagian tengah dari Kabupaten Lebong, dengan batas-batas wilayah sebagai berikut:

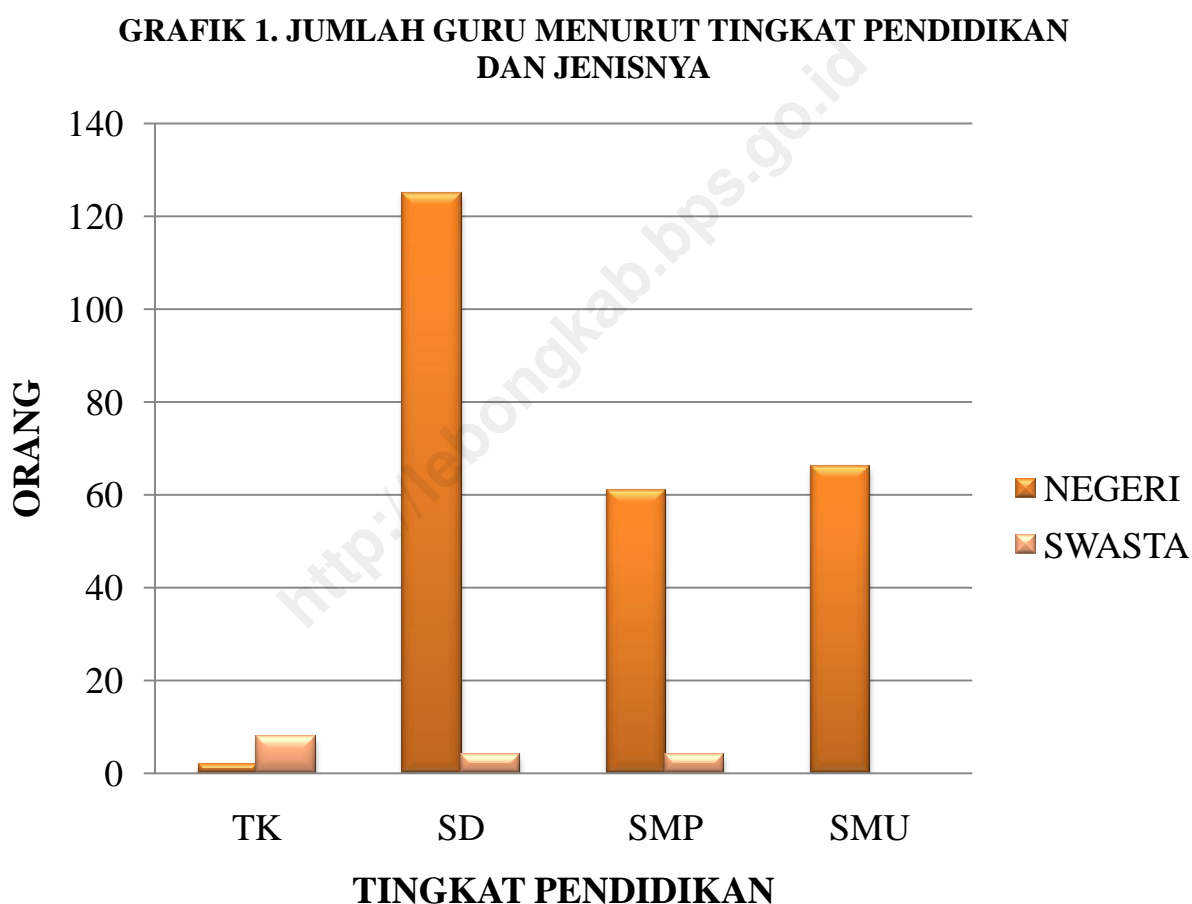
- a. Sebelah utara berbatasan dengan Kecamatan Lebong Atas dan Kabupaten Bengkulu Utara;
- b. Sebelah selatan berbatasan dengan Kecamatan Lebong Selatan;
- c. Sebelah timur berbatasan dengan Taman Nasional;
- d. Sebelah barat berbatasan dengan Kecamatan Lebong Utara;

Kecamatan Lebong Tengah memiliki luas wilayah 17.840 ha.

Kecamatan Lebong Tengah memiliki 19 desa dan 1 kelurahan. Seluruh desa yang ada, termasuk kedalam klasifikasi desa swadaya.

Jumlah TPS, PPS dan KPPS di Kecamatan Lebong Tengah pada pemilihan presiden dan wakil presiden 2009 secara berturut-turut adalah 35, 12 dan 35 buah.

Kecamatan Lebong Tengah memiliki 1 TK Negeri dan 2 TK Swasta, 15 SD/MI Negeri dan 1 SD/MI swasta, 4 SMP Negeri dan 2 SMU Negeri. Jumlah guru menurut tingkat pendidikan dan jenisnya dapat terlihat dari grafik dibawah ini:

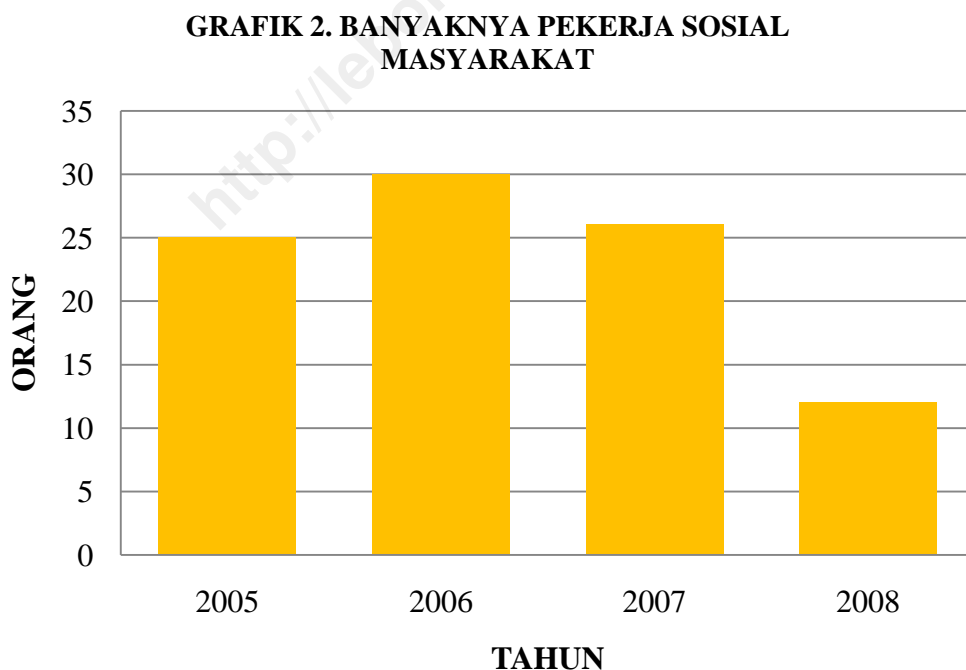


Sedangkan jumlah murid untuk TK,SD, SMP dan SMU sebanyak 70, 2.655, 578 dan 729 orang.

Jumlah puskesmas di Kecamatan Lebong Tengah ada sebanyak 8 buah, dengan rincian 2 puskesmas, 4 PUSTU dan 2 puskesmas keliling. Sedangkan jumlah sarana upaya kesehatan bersumberdaya masyarakat (UKBM) menurut puskesmas, terdapat 11 desa, 12 posyandu, dan 3 polindes.

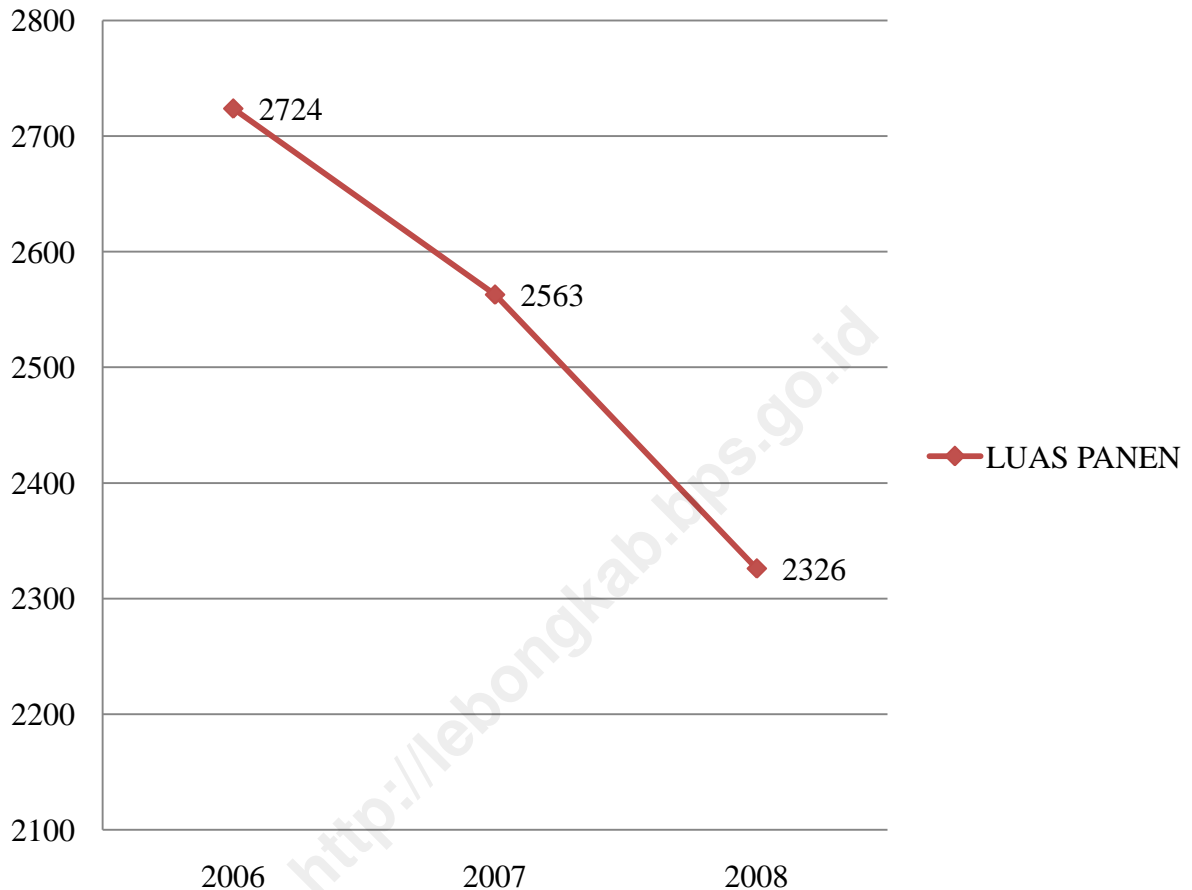
Jumlah tempat pelayanan KB di Kecamatan Lebong Tengah tersebar di beberapa tempat. Yaitu di 12 posyandu, 39 sub.PPKB, 12 PPKB dan 2 klinik.

Banyaknya pekerja sosial masyarakat di Kecamatan Lebong Tengah mengalami peningkatan dari tahun 2005 sampai dengan 2006 lalu mengalami penurunan dari tahun 2007 sampai 2008. Hal ini terlihat pada grafik dibawah ini.



Luas panen padi sawah terus mengalami penurunan dari tahun 2006 hingga 2008. Hal ini terlihat dari grafik dibawah ini.

GRAFIK 3. LUAS PANEN PADI SAWAH DI KECAMATAN LEBONG TENGAH TAHUN 2006-2008 (Ha)



Tanaman perkebunan di Kecamatan Lebong Tengah paling banyak ditanami tanaman Kopi. Hal ini terlihat dari luas lahannya yang paling luas diantara jenis tanaman perkebunan lainnya.

Banyaknya surat izin perdagangan yang dikeluarkan di Kecamatan Lebong Tengah pada tahun 2008 ada sebanyak 2 yaitu surat izin untuk perdagangan kecil.

Obyek Wisata di Kecamatan ini juga cukup menjanjikan, selain Kemurnian dan Keindahan Alam, lokasinya juga tidak terlalu jauh dari Pusat Kota yaitu Baringin Kuning Pasir, Seban Gergok, Air Terjung Siapang, Air Terjun Bioa Bass dan Air Taman Peri Lebar. Di daerah ini juga terdapat 3 lokasi benda cagar alam, yaitu Keramat Tebo Lai, Situ Delapan Mas dan Tugu Perang Kemerdekaan.

Kecamatan Lebong Tengah memiliki 7 buah koperasi dengan rincian, 1 buah KUD, 1 buah Koperasi Tani, 2 buah KPN dan 3 lainnya. Jumlah anggota masing-masing jenis koperasi tersebut adalah 50 orang anggota KUD, 39 orang anggota Koperasi Tani, 53 orang anggota KPN dan 105 orang anggota untuk jenis koperasi lainnya.

TABEL-TABEL

<http://lebongkrab.bps.go.id>

I. TABEL-TABEL

Tabel 1.1 : Jumlah Desa Menurut Klasifikasinya
Di Kecamatan Lebong Tengah
Tahun 2008

Klasifikasi Desa	Jumlah
(1)	(2)
Swadaya	19
Swakarya	-
Swasembada	-
Jumlah	19

Sumber : Kantor BPM PP dan KB Kabupaten Lebong

Tabel 1.2 : Banyaknya Desa/Kelurahan
Di Kecamatan Lebong Tengah
Tahun 2008

Jenis Desa/Kelurahan	Banyaknya
(1)	(2)
Desa	19
Kelurahan	1
Jumlah	20

Sumber : Bagian Pemerintahan Sekda Kabupaten Lebong

Tabel 1.3: Jumlah TPS, PPS dan KPPS
Di Kecamatan Lebong Tengah
Pemilu Presiden dan Wakil Presiden
2009

Jenis	Jumlah
(1)	(2)
TPS	35
PPS	12
KPPS	35

Sumber : KPU Kabupaten Lebong

Tabel 1.4 : Banyaknya Sekolah Menurut Tingkat Pendidikan dan Jenisnya Di Kecamatan Lebong Tengah Tahun 2008

Tingkat Pendidikan	Jenis Sekolah		Jumlah
	Negeri	Swasta	
(1)	(2)	(3)	(4)
TK	1	2	3
SD/MI	15	1	16
SMP	4	-	4
SMU	2	-	2
Perguruan Tinggi	-	-	-

Sumber : Dinas Pendidikan Nasional Pemuda dan Olahraga Kabupaten Lebong

Tabel 1.5 : Banyaknya Guru Menurut Tingkat Pendidikan dan Jenisnya Di Kecamatan Lebong Tengah Tahun 2008

Tingkat Pendidikan	Jenis Sekolah		Jumlah
	Negeri	Swasta	
(1)	(2)	(3)	(4)
TK	2	8	10
SD	125	4	129
SMP	61	4	65
SMU	66	-	66
Perguruan Tinggi	-	-	-

Sumber : Dinas Pendidikan Nasional Pemuda dan Olahraga Kabupaten Lebong

Tabel 1.6 : Banyaknya Murid Menurut Tingkat Pendidikan dan Jenisnya Di Kecamatan Lebong Tengah Tahun 2008

Tingkat Pendidikan	Jumlah
(1)	(4)
TK	70
SD	2.655
SMP	578
SMU	729
Perguruan Tinggi	-

Sumber : Dinas Pendidikan Nasional Pemuda dan Olahraga Kabupaten Lebong

Tabel 1.7 : Jumlah Puskesmas
Di Kecamatan Lebong Tengah
Tahun 2008

Jenis Puskesmas	Jumlah
(1)	(4)
Puskesmas	2
Puskesmas dengan RRI	-
PUSTU	4
Puskesmas Keliling	2

Sumber : Dinas Kesehatan Kabupaten Lebong

Tabel 1.8 : Jumlah Sarana Upaya Kesehatan
Bersumberdaya
Masyarakat (UKBM) Menurut Puskesmas
Di Kecamatan Lebong Tengah
Tahun 2008

Jenis Puskesmas	Jumlah
(1)	(4)
Desa	11
Posyandu	12
DanaSehat	-
Polindes	3
POD	-
Toga	-
Poskentren	-
SBH	-
UKK	-

Sumber : Dinas Kesehatan Kabupaten Lebong

Tabel 1.9 : Jumlah Tempat Pelayanan KB
Di Kecamatan Lebong Tengah
Tahun 2008

Tempat Pelayanan KB	Jumlah
(1)	(4)
POSYANDU	12
Sub. PPKB	39
PPKB	12
Klinik	3

Sumber : Badan Pemberdayaan Masyarakat PP dan KB
Kabupaten Lebong

Tabel 1.10 : Banyaknya Pekerja Sosial Masyarakat Di Kecamatan Lebong Tengah 2005-2008

Tahun	Jumlah
(1)	(4)
2005	25
2006	30
2007	26
2008	12

Sumber : Dinas Kesejahteraan Sosial Tenaga Kerja Transmigrasi Kependudukan dan Catatan Sipil Kabupaten Lebong

Tabel 1.11 : Luas Panen Padi Sawah dan Padi Ladang
Di Kecamatan Lebong Tengah
Tahun 2006 - 2008

Tahun	Luas Panen Padi Sawah (Ha)	Luas Panen Padi Ladang (Ha)
(1)	(2)	(3)
2006	2.724	0
2007	2.563	3
2008	2.326	43

Tabel 1.12 : Luas Tanaman Perkebunan Rakyat Menurut Jenis dan Keadaan Tanaman Di Kecamatan Lebong Tengah 2007*)

Jenis Tanaman	Keadaan Tanaman			(Ha)
	Muda	Menghasil-kan	Tua/Rusak	Jumlah
(1)	(2)	(3)	(4)	(5)
Kopi	283,00	827,00	243,00	1.353,00
Karet	90,00	67,00	41,00	198,00
Kelapa	26,00	12,00	5,00	43,00
Kelapa Sawit	-	-	-	-
Cengkeh	-	-	-	-
Pala	-	-	-	-
Lada	17,00	14,00	1,00	32,00
Kakao	20,00	2,00	2,00	24,00
Kayu Manis	11,00	14,00	-	25,00

*) Data Tahun 2008 Tidak Tersedia

Sumber : Dinas Kehutanan dan Perkebunan Kabupaten Lebong

Lanjutan Tabel 1.12..

Jenis Tanaman	Keadaan Tanaman			Jumlah
	Muda	Meng-hasil- kan	Tua/ Rusak	
(1)	(2)	(3)	(4)	(5)
Kemiri	19,00	24,00	3,00	46,00
Aren	31,00	25,00	1,50	57,50
Kapuk	4,00	2,00	-	6,00
Teh	-	-	-	-
Pinang	1,50	5,00	-	6,50
Vanili	-	-	-	-
Tembakau	-	-	-	-
Jahe	-	-	-	-
Nilam	24,00	27,00	-	51,00
Jarak Pagar	-	-	-	-

Sumber : Dinas Kehutanan dan Perkebunan Kabupaten Lebong

Tabel 1.13 : Jumlah Lokasi Tambang
Di Kecamatan Lebong Tengah
Tahun 2008

Bahan Galian	Jumlah
(1)	(2)
Batu Koral	-
Pasir	-
Belerang	-
Tanah Liat	-
Emas	-

Sumber : Dinas Pertambangan, Energi dan Sumber Daya Mineral
Kabupaten Lebong

Tabel 1.14 : Banyaknya Surat Izin Perdagangan yang
Dikeluarkan
Di Kecamatan Lebong Tengah
Tahun 2008

Uraian	Jumlah
(1)	(2)
TDUP	-
Perdagangan Kecil	2
Perdagangan Menengah	-
Perdagangan Besar	-

Sumber : Dinas Koperasi, UKM dan Perdagangan
Kabupaten Lebong

Tabel 1.15 : Fasilitas Fisik Pelayanan Pos
Di Kecamatan Lebong Tengah
Tahun 2008

Uraian	Jumlah
(1)	(2)
Kantor Pos	-
Kantor Pos Pembantu	-
Rumah Pos	1
Pos Keliling	-
Pos Desa	-
Depot BPM	-

Sumber : Kantor Pos Muara Aman

Tabel 1.16 : Objek Wisata dan Jarak Lokasi dari Ibu Kota Kecamatan Di Kecamatan Lebong Tengah Tahun 2008

Objek Wisata	Jarak dari Ibu Kota Kecamatan (Km)
(1)	(2)
Baringin Kuning Pasir	15
Seban Gergok	21
Air Terjun Siapang	11
Air Terjun Bioa Bass	21
Air Taman Peri Lebar	-

Sumber : Dinas Perhubungan dan Parnenibud

Tabel 1.17: Benda Cagar Budaya
Di Kecamatan Lebong Tengah
Tahun 2008

Benda Cagar Budaya	Jarak dari Ibu Kota Kecamatan (Km)
(1)	(2)
Keramat Tebo Lai	21
Situs Delapan Mas	-
Tugu Perang Kemerdekaan	-

Sumber : Dinas Perhubungan dan Parnsibud

Tabel 1.18 : Banyaknya Koperasi Menurut Jenisnya
Di Kecamatan Lebong Tengah
Tahun 2008

uraian	Jumlah
(1)	(2)
KUD	1
Koperasi Tani	1
KPN	2
Kopkar	-
Lainnya	3
Jumlah	7

Sumber : Dinas Koperasi, UKM dan Perindustrian Perdagangan
Kabupaten Lebong

Tabel 1.19 : Banyaknya Anggota Menurut Jenisnya
Di Kecamatan Lebong Tengah
Tahun 2008

uraian	Jumlah
(1)	(2)
KUD	50
Koperasi Tani	39
KPN	53
Kopkar	-
Lainnya	105
Jumlah	247

Sumber : Dinas Koperasi, UKM dan Perindustrian Perdagangan
Kabupaten Lebong