



Katalog BPS:4003.3503120

KECAMATAN TUGU DALAM ANGKA 2015



BADAN PUSAT STATISTIK KABUPATEN TRENGGALEK



Katalog BPS : 1102001.3503120

KECAMATAN TUGU DALAM ANGKA 2015

Tugu Sub Regency In Figures 2015

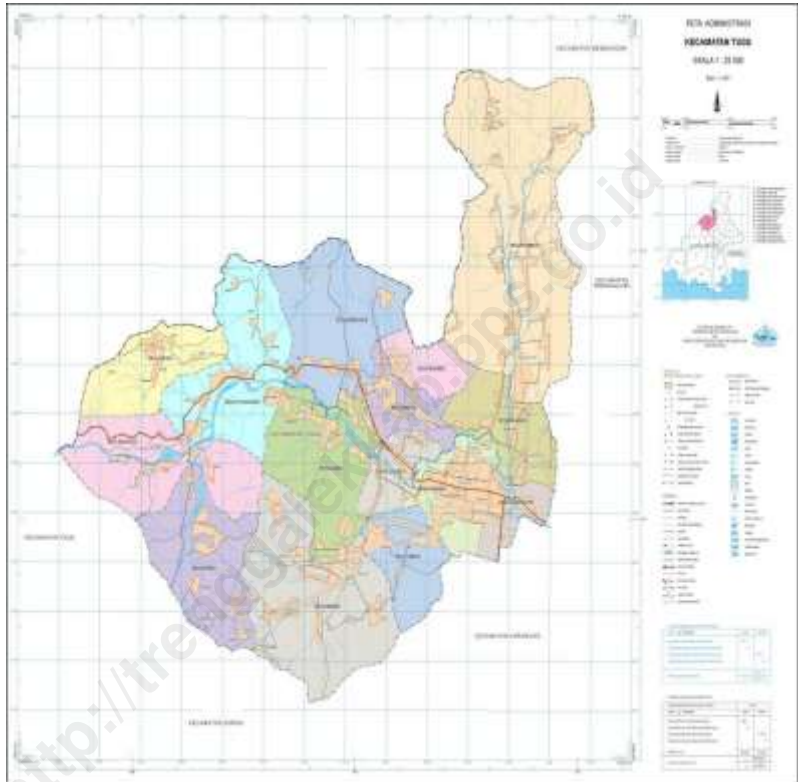


BADAN PUSAT STATISTIK KABUPATEN TRENGGALEK

Statistics of Trenggalek Regency

Jl. Brigjen Soetran Trenggalek No. Telp. (0355) 791432

Peta Wilayah Kecamatan Tugu



Katalogus Dalam Terbitan

KECAMATAN TUGU DALAM ANGKA 2015

Katalog BPS : 1102001.3503120
Ukuran Buku : 22 Cm x 15 Cm
Jumlah Halaman : 93 halaman
Naskah : Koordinator Statistik Kecamatan Tugu
Tahun Terbit : 2015

Penyunting :
Seksi Integrasi Pengolahan dan Diseminasi Statistik
BPS Kabupaten Trenggalek

Diterbitkan Oleh :
Badan Pusat Statistik Kabupaten Trenggalek

<http://trenggalek.bps.go.id>

KATA PENGANTAR

Kecamatan Tugu Dalam Angka 2015 merupakan langkah awal dalam penyajian data sampai pada tingkat terkecil (*Small Area Statistics*). Penerbitan buku ini dimaksudkan untuk membantu memenuhi kebutuhan akan data statistik di tingkat kecamatan, untuk digunakan sebagai bahan perencanaan dan gambaran perkembangan pembangunan di wilayah Kecamatan Tugu.

Kami menyadari bahwa dalam pengumpulan, pengolahan, dan penyajian data yang terdapat dalam buku ini masih banyak kelemahan dan kekurangan, untuk itu kami selalu mengharap saran kritik guna perbaikan dan penyempurnaan penerbitan selanjutnya.

Kepada semua pihak yang telah membantu dalam penerbitan buku ini kami ucapkan terima kasih. Semoga penerbitan buku **Kecamatan Tugu Dalam Angka 2015** ini bermanfaat bagi kita semua.

Tugu, Oktober 2015

Koordinator Statistik Kecamatan Tugu

Kabupaten Trenggalek

M U L Y O N O

KATA SAMBUTAN

Dengan puji dan syukur kehadiran Tuhan Yang Maha Esa, yang telah memberikan rahmat, taufiq, dan hidayah-Nya sehingga buku **Kecamatan Tugu Dalam Angka 2015** dapat diselesaikan. Tak lupa ucapan terima kasih kami sampaikan kepada para kepala dinas/instansi di kecamatan, kepala desa, kepala sekolah, dan semua pihak yang tidak dapat kami sebutkan satu persatu yang telah kerja sama dengan baik sehingga buku ini dapat disusun.

Buku ini berisi data potensi wilayah dan hasil hasil pembangunan di wilayah Kecamatan Tugu sampai dengan akhir tahun 2014. Kami menyadari bahwa buku yang sederhana ini belum dapat memberikan kepuasan kepada semua pihak, namun demikian mudah-mudahan apa yang tersaji di dalam buku ini dapat berguna bagi pengguna data yang berasal dari dinas/instansi, perorangan, pelajar, maupun masyarakat secara umum.

Demikian sambutan singkat kami, semoga bermanfaat.

Tugu, Oktober 2015

CAMAT TUGU,

ZAHID ISRONI, S.Sos

DAFTAR ISI

1. KATA PENGANTAR	iii
2. SAMBUTAN	iv
3. DAFTAR ISI	v
4. DAFTAR GRAFIK	xii
5. BAB I KEADAAN GEOGRAFIS	
Tabel 1.1 Letak Geografis.....	3
Tabel 1.2 Batas Kecamatan.....	3
Tabel 1.3 Letak Geografis dan Topografi Desa.....	4
Tabel 1.4 Jarak dari Kantor Desa ke Kantor Kec./ Kab.....	5
Tabel 1.5 Nama Dan Panjang Sungai.....	6
Tabel 1.6 Bahan Tambang/ Galian.....	7
Tabel 1.7 Keadaan Geologi Kecamatan.....	7
Tabel 1.8 Jenis Tanah Menurut Bagian.....	7
Tabel 1.9 Luas Lahan Berdasarkan Jenis Penggunaan.....	8
Tabel 1.10 Jumlah Hari Hujan Dan Curah Hujan.....	9
Tabel 1.11 Ketinggian dari Permukaan Laut per Desa.....	10
Tabel 1.12 Rata-rata Kedalaman Sumber Air Tanah (Sumur).....	11
6. BAB II PEMERINTAHAN	
Tabel 2.1 Jumlah Dusun, Rukun Warga Dan Rukun Tetangga.....	14
Tabel 2.2 Jumlah Perangkat Desa.....	15
Tabel 2.3 Banyaknya Perangkat Desa Menurut Jabatan.....	16
Tabel 2.4 Potensi Hansip per Desa Menurut Pendidikan.....	18
Tabel 2.5 Potensi Rakyat Terlatih Menurut Latihan Dasar.....	19

Tabel 2.6	Jumlah Pemilih Terdaftar dan Suara Yang Masuk Pemilu Legislatif 2014 Dirinci Menurut Desa.....	20
Tabel 2.7	Jumlah Suara Pemilu Legislatif 2014 DPRD Kabupaten Trenggalek Di Kec. Tugu Dirinci Menurut Partai.....	21
Tabel 2.8	Jumlah Pemilih Terdaftar dan Suara Yang Masuk Pemilu Presiden 2014 Dirinci Menurut Desa.....	22
Tabel 2.9	Jumlah Suara Yang Sah Pemilu Presiden 2014 Dirinci Menurut Desa.....	23

BAB III PENDUDUK

Tabel 3.1	Jumlah Rumah Tangga, Penduduk Menurut Jenis Kelamin Dan Sex Ratio Per Desa	26
Tabel 3.2	Luas Desa, Jumlah Penduduk Dan Kepadatan Penduduk	27
Tabel 3.3	Penduduk Menurut Kewarganegaraan dan Jenis Kelamin per Desa,	28
Tabel 3.4	Banyaknya Kelahiran Menurut Jenis Kelamin Bayi Per Desa	29
Tabel 3.5	Banyaknya Kematian Menurut Jenis Kelamin Per Desa.....	30
Tabel 3.6	Penduduk Yang Datang Menurut Jenis Kelamin.....	31
Tabel 3.7	Penduduk Yang Pindah Menurut Jenis Kelamin.....	32
Tabel 3.8	Banyaknya Rumah Tangga Sasaran per Desa Hasil Pendataan PPLS 2008.....	33
Tabel 3.9	Jumlah Ruta PPLS 2011.....	34
Tabel 3.10	Jumlah Penduduk Buta Huruf Hasil Sensus Penduduk 2010.....	35

8. BAB IV SOSIAL

Tabel 4.1	Jumlah Sekolah, Kelas, Murid Dan Guru Taman Kanak-kanak (TK)	38
Tabel 4.2	Jumlah Sekolah, Kelas, Murid Dan Guru Sekolah Dasar (SD)	39
Tabel 4.3	Jumlah Ruang Belajar Sekolah Dasar Menurut Status	40
Tabel 4.4	Banyaknya Murid Sekolah Dasar (SD) Menurut Jenis Kelamin.....	41
Tabel 4.5	Rata-rata Murid Per Sekolah, Murid Per Ruang Belajar, Murid Per Guru Dan Guru Per Sekolah Di Sekolah Dasar	42
Tabel 4.6	Jumlah Peserta Ujian Nasional (UN) Sekolah Dasar	43
Tabel 4.7	Banyaknya Sekolah, Ruang Belajar, Murid Dan Guru SD / MI Menurut Status	44
Tabel 4.8	Rata-rata Murid Per Sekolah, Per Ruang Belajar, Guru Per Sekolah Dan Murid Per Guru Di SD/MI Menurut Status Sekolah.....	44
Tabel 4.9	Banyaknya Murid SD Menurut Jenis Kelamin	45
Tabel 4.10	Banyaknya Murid Madrasah Ibtidaiyah Menurut Jenis Kelamin dan Status Sekolah	45
Tabel 4.11	Jumlah Guru, Murid, Ruang Belajar di Sekolah RA/ BA.....	46
Tabel 4.12	Jumlah Guru, Murid, Ruang Belajar di Sekolah MI	47
Tabel 4.13	Jumlah Guru Di Sekolah Lanjutan Menurut Status Sekolah.....	48

Tabel 4.14	Jumlah Rombongan Belajar Di Sekolah Lanjutan Menurut Status Sekolah.....	48
Tabel 4.15	Jumlah sekolah Lanjutan Menurut Status Sekolah.....	49
Tabel 4.16	Banyaknya Murid di Sekolah Lanjutan Menurut Status Sekolah	49
Tabel 4.17	Jumlah Murid SMP Negeri Menurut Kelas dan Jenis Kelamin.....	50
Tabel 4.18	Jumlah Murid SMP Swasta Menurut Kelas dan Jenis Kelamin, 2014	50
Tabel 4.19	Jumlah Peserta Ujian Nasional SMP 2014	51
Tabel 4.20	Jumlah Peserta Ujian Nasional SMA 2014	51
Tabel 4.21	Rata-rata Murid per Sekolah, Ruang Belajar, Guru, per Sekolah di SMP 2014.....	52
Tabel 4.22	Jumlah Madrasah Menurut Tingkat Pendidikan Dan Status Sekolah.....	53
Tabel 4.23	Jumlah Fasilitas Kesehatan	54
Tabel 4.24	Jumlah Tenaga Kesehatan	55
Tabel 4.25	Pasangan Usia Subur (PUS) dan Akseptor KB Lestari Menurut Alat Kontrasepsi yang Digunakan.....	56
Tabel 4.26	Target dan Realisasi Pencapaian Akseptor KB Baru Menurut Alat Kontrasepsi yang Digunakan.....	57
Tabel 4.27	Jumlah Keluarga Sejahtera.....	58
Tabel 4.28	Gangguan Kriminalitas Menurut Jenisnya.....	59
Tabel 4.29	Jumlah Tempat Ibadah	60
Tabel 4.30	Pemanfaatan Pelayanan Kesehatan Menurut Status Bayar per Bulan,	61

Tabel 4.31	Pemanfaatan Pelayanan Kesehatan Menurut Jenis Pelayanan dan Jumlah Hari Rawat per Bulan,	62
Tabel 4.32	Kunjungan Menurut Kelompok Umur per Bulan	63
Tabel 4.33	Petugas Kesehatan Menurut Desa Dan Profesinya.....	64
Tabel 4.34	Kelahiran Menurut Desa Dan Penolong Kelahiran	65
Tabel 4.35	Fasilitas Kesehatan Menurut Desa dan Jenisnya.....	66
Tabel 4.36	Organisasi Kesenian Menurut Desa dan Jenisnya	67
Tabel 4.37	Perkumpulan Olah Raga Menurut Desa dan Jenisnya ...	68
Tabel 4.38	Penduduk menurut Agama Yang Dianut.....	69

9. BAB V PERTANIAN

Tabel 5.1	Luas Tanah Menurut Penggunaan (Ha)	72
Tabel 5.2	Luas Panen tanaman Bahan Makanan (Ha)	73
Tabel 5.3	Produksi Tanaman Bahan Makanan Per Ha (Kuintal)	74
Tabel 5.4	Produksi Sayuran (Kuintal)	75
Tabel 5.5	Produksi Buah-buahan (Kuintal).....	76
Tabel 5.6	Alat-alat Pertanian Yang Masih Dapat Digunakan.....	77
Tabel 5.7	Luas Areal Perkebunan Menurut Jenis Tanaman.....	78
Tabel 5.8	Populasi Ternak per Desa	79
Tabel 5.9	Populasi Unggas dan Aneka Ternak per Desa	80
Tabel 5.10	Luas Panen, Produktivitas Dan Produksi Per Sub Round Tanaman Palawija (Ubi Kayu) Kecamatan Tugu	81
Tabel 5.11	Luas Panen, Produktivitas Dan Produksi Per Sub Round Tanaman Palawija (Kedelai) Kecamatan Tugu	82
Tabel 5.12	Luas Panen, Produktivitas Dan Produksi Per Sub Round Tanaman Palawija (Kacang Tanah) Kecamatan Tugu ..	83


Tabel 5.13	Luas Panen, Produktivitas Dan Produksi Per Sub Round Tanaman Padi Ladang Kecamatan Tugu	83
Tabel 5.14	Luas Panen, Produktivitas Dan Produksi Per Sub Round Tanaman Palawija (Jagung) Kecamatan Tugu	83
Tabel 5.15	Luas Panen, Produktivitas Dan Produksi Per Sub Round Tanaman Padi Kecamatan Tugu	84
Tabel 5.16	Luas Panen, Produktivitas Dan Produksi Per Sub Round Tanaman Padi Sawah Kecamatan Tugu	84

10 BAB VI EKONOMI

Tabel 6.1	Banyaknya Pasar Per Desa	87
Tabel 6.2	Jumlah Usaha Hasil Sensus Ekonomi 2006 Menurut Lapangan Usaha	88
Tabel 6.3	Jumlah Usaha Hasil Sensus Ekonomi 2006 Menurut Lapangan Usaha	89
Tabel 6.4	Rata-rata Harga Yang Dibayar Petani	93

DAFTAR GRAFIK

Grafik 1.	Jarak Kantor Desa ke Kantor Kecamatan	2
Grafik 2.	Jarak Kantor Desa ke Kantor Kabupaten	2
Grafik 3.	Jumlah Perangkat Desa Dan Dusun	13
Grafik 4.	Jumlah RT Dan RW	13
Grafik 5.	Jumlah Penduduk dan Kepadatan Penduduk Per Desa.....	25
Grafik 6.	Jumlah Penduduk Per Desa Menurut Jenis Kelamin	25
Grafik 7.	Prosentase Pengguna Akseptor KB	37
Grafik 8.	Jumlah Sekolah TK dan SD Negeri.....	37
Grafik 9.	Populasi Ternak Kambing per Desa.....	71
Grafik 10.	Populasi Ayam Buras per Desa	71
Grafik 11.	Persentase Usaha Hasil SE '06 per Desa	86
Grafik 12.	Persentase Usaha Hasil SE '06 Menurut Lapangan Usaha.....	86

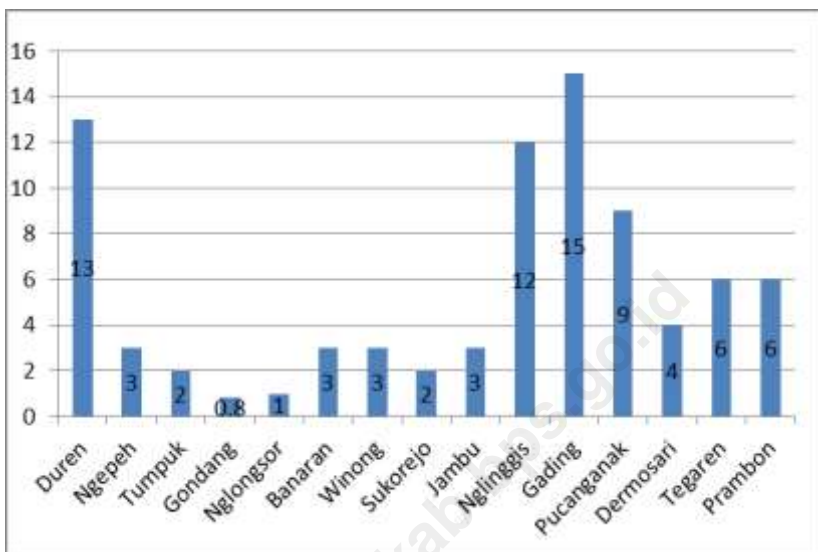


1

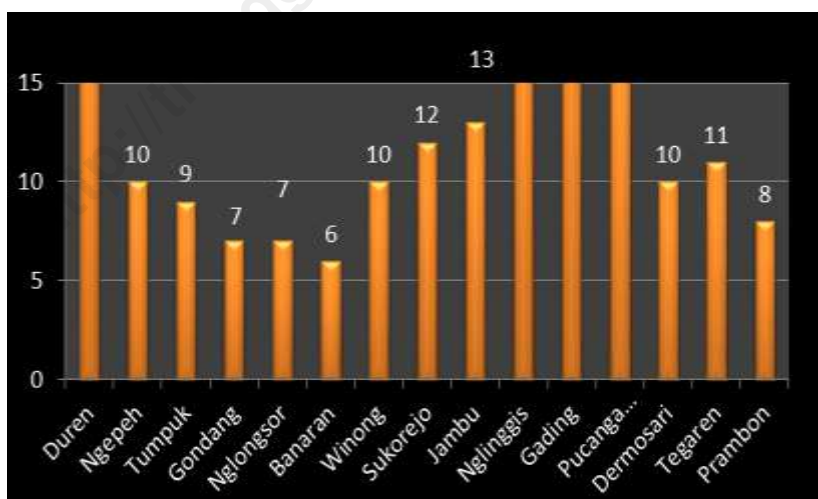
Keadaan Geografis

Geographical Situation

Grafik 1. Jarak dari Kantor Desa ke Kantor Kecamatan, 2014



Grafik 2. Jarak dari Kantor Desa ke Kantor Kabupaten, 2014



Tabel 1.1 Letak Geografis

No	Uraian	Diantara
(1)	(2)	(3)
1.	Bujur Timur	111 ⁰ 41 - 111 ⁰ 34 ¹
2.	Lintang Selatan	07' 58 - 58 ^u 05'
3	Ketinggian dari permukaan Laut	dpl

Sumber : BPS Kabupaten Trenggalek

Tabel 1.2 Batas Kecamatan

No	Bagian	Perbatasan Dengan
(1)	(2)	(3)
1	Utara	Kabupaten Ponorogo
2	Timur laut	Kecamatan Bendungan
3	Timur	Kecamatan Trenggalek
4	Tenggara	Kecamatan Karang
5	Selatan	Kecamatan Karang
6	Barat daya	Kecamatan Pule
7	Barat	Kabupaten Ponorogo
8	Barat laut	Kabupaten Ponorogo

Sumber : BPS Kabupaten Trenggalek

Tabel 1.3 Letak Geografis dan Topografi Desa

No	Desa	Letak Geografis	Topografi
(1)	(2)	(3)	(4)
1	Duren	111.6618 BT / 08.0401 LS	Pegunungan
2	Ngepeh	111.6236 BT / 08.0653 LS	Dataran
3	Tumpuk	111.6440 BT / 08.0409 LS	Dataran
4	Gondang	111.6440 BT / 08.0409 LS	Dataran
5	Nglongsor	111.6687 BT / 08.0227 LS	Dataran
6	Banaran		Dataran
7	Winong	111.6487 BT / 08.0328 LS	Dataran
8	Sukorejo	111.6442 BT / 08.0406 LS	Dataran
9	Jambu	111.6625 BT / 08.0465 LS	Dataran
10	Nglinggis	111.6138 BT / 08.0279 LS	Pegunungan
11	Gading	111.6024 BT / 08.0235 LS	Pegunungan
12	Pucanganak	111.6486 BT / 08.0605 LS	Pegunungan
13	Dermosari	111.6345 BT / 08.6058 LS	Dataran
14	Tegaren	111.6483 BT / 08.0198 LS	Dataran
15	Prambon	111.6685 BT / 08.0225 LS	Pegunungan

Sumber : BPS Kabupaten Trenggalek

**Tabel 1.4 Jarak dari Kantor Desa ke Kantor Kecamatan
ke Kantor Kabupaten yang Membawahi**

No	Desa	Kantor Kecamatan (km)	Kantor Kabupaten (km)
(1)	(2)	(3)	(4)
1	Duren	13	23
2	Ngepeh	3	10
3	Tumpuk	2	9
4	Gondang	0,8	7
5	Nglongsor	1	7
6	Banaran	3	6
7	Winong	3	10
8	Sukorejo	2	12
9	Jambu	3	13
10	Nglinggis	12	22
11	Gading	15	25
12	Pucanganak	9	18
13	Dermosari	4	10
14	Tegaren	6	11
15	Prambon	6	8

Sumber : Monografi Desa

Tabel 1.5 Nama dan Panjang Sungai

No	Nama Sungai	Panjang (km)
(1)	(2)	(3)
1	Kali Duren	225
2	Kali Pinggir	87,5
3	Kali Nglongsor	50
4	Kali Banaran	50
5	Kali Beji	75
6	Kali Belaran	56
7	Kali Prambon	6
8	Kali Batur	38
9	Kali Ngelo	39
10	Kali Bubuk	38
11	Kali Winong	12

Sumber : Mantri Pengairan Kec. Tugu

Tabel 1.6 Bahan Tambang/galian

No	Jenis Tambang	Lokasi
(1)	(2)	(3)
1	Emas	0
2	Batu Korral	Duren, Pucanganak, Nglinggis
3	Batu Kapur	Ngepeh, Tumpuk, Prambon, Winong
4	Batu Mulia	0
5	Batu Marmer	0
6	Batu Bara	0

Sumber : Dinas Linduptamben

Tabel 1.7 Keadaan Geologi Kecamatan

No	Jenis Tanah	Persentase (%)
(1)	(2)	(3)
1.	Litosol	0
2.	Komplek Litosol Mediteran dan Rensi	90
3.	Aluvial Kelabu	10
4.	Komplek Litosol Coklat Kemerahan dan Litosol	0

Sumber : Dinas Linduptamben

Tabel 1.8 Jenis Tanah Menurut Bagian

No.	Bagian	Jenis Tanah
1	Utara	Mediteran
2	Timur	Alluvial
3	Selatan	Mediteran
4	Barat	Mediteran

Sumber : Dinas Linduptamben

**1.9 Luas Lahan Berdasarkan Jenis Penggunaan
(Ha)**

No.	Penggunaan	2011	2012	2013
(1)	(2)	(3)	(4)	(5)
1	Tanah Sawah			
	- Irigasi Teknis	374	312	312
	- Irigasi 1/2Teknis	263	354	354
	- Irigasi Sederhana	289	260	260
	- Irigasi Desa / Non PU	0	0	0
	-Tadah Hujan	80	80	80
2	Lahan Kering			
	- Pekarangan	1423	1295	1295
	- Tegal/ Kebun	1961	2089	2089
	- Hutan Rakyat	408	408	408
	- Hutan Negara	2526	2526	2526
3	Lahan Lainnya			
	- Tambak	0	0	0
	- Perkebunan	0	0	0
	- Lainnya	148	148	148
	Jumlah	7472	7472	7472

Sumber : Mantri Tani Kec.Tugu

**Tabel 1.10 Jumlah Hari Hujan Dan Curah Hujan
Tahun 2014**

No	Bulan	Hari Hujan	Curah Hujan	Hujan Maksimum	Rata-rata Curah Hujan
(1)	(2)	(3)	(4)	(5)	(6)
1.	Januari	15	527	55	35
2.	Pebruari	18	288	60	16
3.	Maret	15	204	35	14
4.	April	7	145	36	21
5.	Mei	9	213	48	24
6.	Juni	4	81	31	20
7.	Juli	15	341	70	23
8.	Agustus	2	12	6	6
9.	September	-	-	-	-
10.	Oktober	-	-	-	-
11.	Nopember	10	74	17	7
12.	Desember	15	532	78	35

Sumber : Mantri Pengairan Kec.Tugu

Tabel 1.11 Ketinggian dari Permukaan Laut per Desa

No	Desa	Ketinggian (m)
(1)	(2)	(3)
1	Duren	300
2	Ngepeh	200
3	Tumpuk	200
4	Gondang	200
5	Nglongsor	200
6	Banaran	250
7	Winong	250
8	Sukorejo	200
9	Jambu	250
10	Nglinggis	300
11	Gading	350
12	Pucanganak	250
13	Dermosari	250
14	Tegaren	250
15	Prambon	300

Sumber : Mantri Pengairan

Keterangan : Diukur dari kantor Pemerintahan setempat (Balai Desa)

**Tabel 1.12 Rata-rata Kedalaman Sumber Air Tanah (Sumur)
per Desa**

No	Desa	Kedalaman (m)
(1)	(2)	(3)
1	Duren	25
2	Ngepeh	12
3	Tumpuk	12
4	Gondang	10
5	Nglongsor	10
6	Banaran	12
7	Winong	14
8	Sukorejo	12
9	Jambu	14
10	Nglinggis	25
11	Gading	20
12	Pucanganak	15
13	Dermosari	15
14	Tegaren	12
15	Prambon	15

Sumber : Monografi Desa

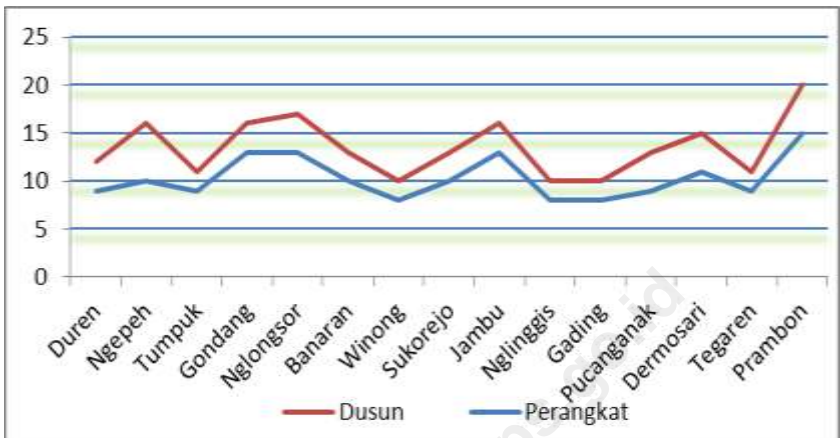


2

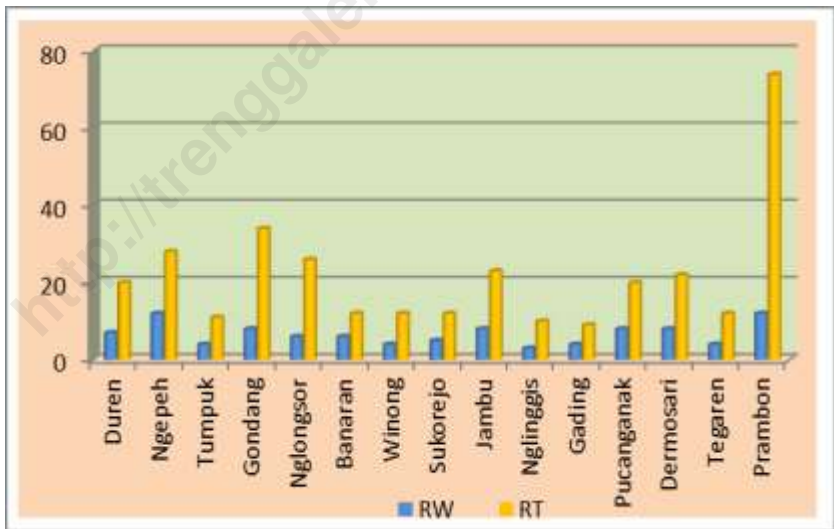
Pemerintahan

Government

Grafik 3. Jumlah Perangkat dan Dusun di Kecamatan Tugu, 2014



Grafik 4. Jumlah RT dan RW di Kecamatan Tugu, 2014



Tabel 2.1 Jumlah Dusun, Rukun Warga, dan Rukun Tetangga, 2014

No	Desa	Dusun	Rukun Warga (RW)	Rukun Tetangga (RT)
(1)	(2)	(3)	(4)	(5)
1	Duren	3	7	20
2	Ngepeh	6	12	28
3	Tumpuk	2	4	11
4	Gondang	3	8	34
5	Nglongsor	4	6	26
6	Banaran	3	6	12
7	Winong	2	4	12
8	Sukorejo	3	5	12
9	Jambu	3	8	23
10	Nglinggis	2	3	10
11	Gading	2	4	9
12	Pucanganak	4	8	20
13	Dermosari	4	8	22
14	Tegaren	2	4	12
15	Prambon	5	12	74
Jumlah		48	99	325

Sumber : Kantor Kec.Tugu Bagian Pemerintahan.

**Tabel 2.2 Jumlah Perangkat Desa
2014**

No	Desa	2012	2013	2014
(1)	(2)	(3)	(3)	(4)
1	Duren	19	10	9
2	Ngepeh	13	11	10
3	Tumpuk	19	9	9
4	Gondang	13	12	13
5	Nglongsor	13	13	13
6	Banaran	11	9	10
7	Winong	11	8	8
8	Sukorejo	13	9	10
9	Jambu	15	13	13
10	Nglinggis	11	8	8
11	Gading	11	8	8
12	Pucanganak	15	11	9
13	Dermosari	15	12	11
14	Tegaren	11	9	9
15	Prambon	13	15	15
Jumlah		203	157	155

Sumber : Kantor Kec.Tugu Bagian Pemerintahan.

Tabel 2.3 Banyaknya Perangkat Desa Menurut Jabatan per Desa Tahun 2014

No	Desa	Kepala Desa	Sekdes	Kasun/ Pembantu Kasun
(1)	(2)	(3)	(4)	(5)
1	Duren	1	1	3
2	Ngepeh	1	1	4
3	Tumpuk	1	1	2
4	Gondang	1	1	3
5	Nglongsor	1	1	4
6	Banaran	1	1	3
7	Winong	1	1	2
8	Sukorejo	1	1	3
9	Jambu	1	1	3
10	Nglinggis	1	1	2
11	Gading	1	1	2
12	Pucanganak	1	1	4
13	Dermosari	1	1	4
14	Tegaren	1	1	2
15	Prambon	1	1	5
Jumlah		15	15	46

Sumber : Kantor Kec.Tugu Bagian Pemerintahan.

Lanjutan Tabel 2.3

No	Desa	Kepala Urusan						
		Peme- rintahan	Pemba- ngunan	Kesra	Keuang- an	Umum	Kasun	Teknis
(1)	(2)	(3)	(4)	(5)	(6)	(7)	(8)	(9)
1	Duren	1	1	1		1	3	
2	Ngepeh	1	1	1		1	4	
3	Tumpuk	1	1	1		1	2	
4	Gondang	1	1	1	1	1	3	3
5	Nglongsor	1	1	1		1	4	
6	Banaran	1	1	1		1	3	
7	Winong	1	1	1		1	2	
8	Sukorejo	1	1	1		1	3	1
9	Jambu	1	1	1		1	3	4
10	Nglinggis	1	1	1		1	2	
11	Gading	1	1	1		1	2	
12	Pucanganak	1	1			1	4	
13	Dermosari	1	1	1		1	4	1
14	Tegaren	1	1	1		1	2	1
15	Prambon	1	1	1	1	1	5	3
Jumlah		15	15	14	2	15	46	13

Sumber : Kantor Kec.Tugu Bagian Pemerintahan.

**Tabel 2.4 Potensi Hansip per Desa Menurut Pendidikan
2014**

No	Desa	Potensi Hansip	Pendidikan		Lat. Dasar	Belum Terlatih
			Lat. Penang. Bencana	Suskalak		
(1)	(2)	(3)	(4)	(5)	(6)	(7)
1	Duren	31	31		29	2
2	Ngepeh	31	31		31	
3	Tumpuk	31	31		31	
4	Gondang	34	34		34	
5	Nglongsor	31	31		31	
6	Banaran	30	30		30	
7	Winong	21	21		21	
8	Sukorejo	31	31		29	2
9	Jambu	32	32		32	
10	Nglinggis	31	31		31	
11	Gading	39	39		39	
12	Pucanganak	37	37		37	
13	Dermosari	25	25		25	
14	Tegaren	32	32		32	
15	Prambon	60	60		60	
Jumlah		496	496		492	4

Sumber : Kantor Kec.Tugu Bagian Kamtib

**Tabel 2.5 Potensi Rakyat Terlatih Menurut Latihan Dasar
2014**

No	Desa	Hansip	Kamra	Wanra	Jumlah
(1)	(2)	(3)	(4)	(5)	(6)
1	Duren	31	31	31	93
2	Ngepeh	31	31	31	93
3	Tumpuk	31	31	31	93
4	Gondang	34	34	34	102
5	Nglongsor	31	31	31	93
6	Banaran	30	30	30	90
7	Winong	21	21	21	63
8	Sukorejo	31	31	31	93
9	Jambu	32	32	32	96
10	Nglinggis	31	31	31	93
11	Gading	39	39	39	117
12	Pucanganak	37	37	37	111
13	Dermosari	25	25	25	75
14	Tegaren	32	32	32	96
15	Prambon	60	60	60	180
Jumlah		496	496	496	1.488

Sumber : Kantor Kec.Tugu Bagian Kamtib

Tabel 2.6 Jumlah Pemilih Terdaftar dan Suara Yang Masuk Pemilu Legislatif 2014 Dirinci Menurut Desa

No	Desa	Pemilih Terdaftar	Jumlah TPS
(1)	(2)	(3)	(6)
1	Duren	2.296	6
2	Ngepeh	2.958	8
3	Tumpuk	1.648	5
4	Gondang	4.965	13
5	Nglongsor	3.277	9
6	Banaran	1.567	4
7	Winong	1.842	5
8	Sukorejo	1.444	4
9	Jambu	3.169	8
10	Nglinggis	1.471	5
11	Gading	1.039	4
12	Pucanganak	2.688	7
13	Dermosari	2.244	6
14	Tegaren	1.164	4
15	Prambon	7.135	20
Jumlah		38.907	108

Sumber : PPK Kec.Tugu

**Tabel 2.7 Jumlah Suara Pemilu Legislatif 2014 DPRD Kabupaten
Trenggalek Di Kec. Tugu Dirinci Menurut Partai**

No	Nama Partai	Jumlah Suara Sah
(1)	(2)	(3)
1	NASDEM	222
2	PKB	483
3	PKS	412
4	PDI PERJUANGAN	754
5	GOLKAR	328
6	GERINDRA	377
7	DEMOKRAT	150
8	PAN	358
9	PPP	144
10	HANURA	383
14	PBB	83
15	PKPI	55
Jumlah		3.749

Sumber : PPK Kec.Tugu

**Tabel 2.8 Jumlah Pemilih Terdaftar dan Suara Yang Masuk Pemilu Presiden 2014
Dirinci Menurut Desa**

No	Desa	Pemilih Terdaftar	Jumlah Suara Yang Masuk	Persentase	Jumlah TPS
(1)	(2)	(3)	(4)	(5)	(6)
1	Duren	2.330	1.645	70,60	6
2	Ngepeh	3.011	2.178	72,33	7
3	Tumpuk	1.655	1.261	76,19	4
4	Gondang	4.973	3.451	69,39	13
5	Nglongsor	3.329	2.547	76,51	9
6	Banaran	1.581	1.075	67,99	3
7	Winong	1.737	1.242	71,50	5
8	Sukorejo	1.440	1.003	69,65	3
9	Jambu	3.187	2.235	70,13	7
10	Nglinggis	1.487	1.089	73,23	4
11	Gading	1.051	742	70,60	4
12	Pucanganak	2.702	1.833	67,84	7
13	Deremosari	2237	1.579	70,59	5
14	Tegaren	1275	871	68,31	3
15	Prambon	7132	4.536	63,60	19
Jumlah		28.483	20.301	71	72

Sumber : PPK Kec.Tugu

Tabel 2.9 Jumlah Suara Yang Sah Pemilu Presiden 2014 Dirinci Menurut Desa

No	Desa	Prabowo-Hatta	Jokowi-JK
(1)	(2)	(3)	(4)
1	Duren	869	769
2	Ngepeh	1.003	1.166
3	Tumpuk	799	451
4	Gondang	1.302	2.124
5	Nglongsor	1.084	1.438
6	Banaran	417	650
7	Winong	567	668
8	Sukorejo	413	583
9	Jambu	1.213	997
10	Nglinggis	474	608
11	Gading	489	248
12	Pucanganak	708	1.116
13	Dermosari	778	795
14	Tegaren	419	447
15	Prambon	1.602	2.889
Jumlah		12.137	14.949

Sumber : PPK Kec.Tugu

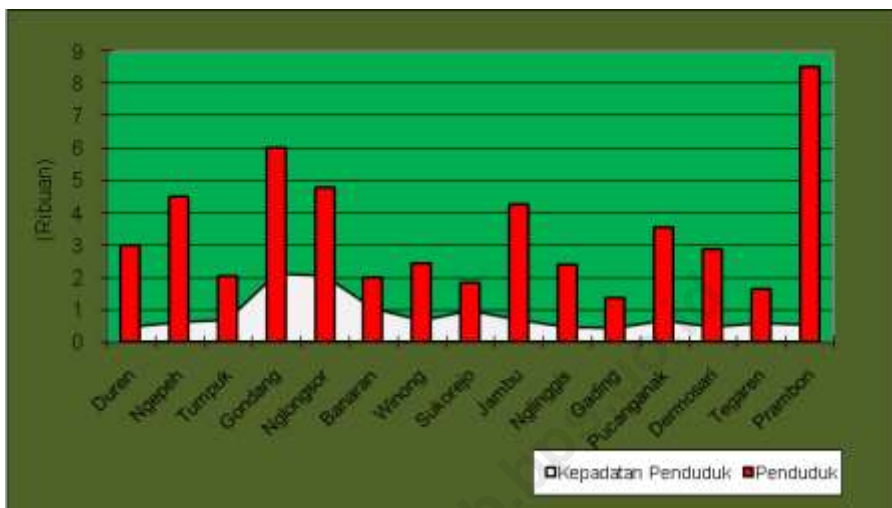


3

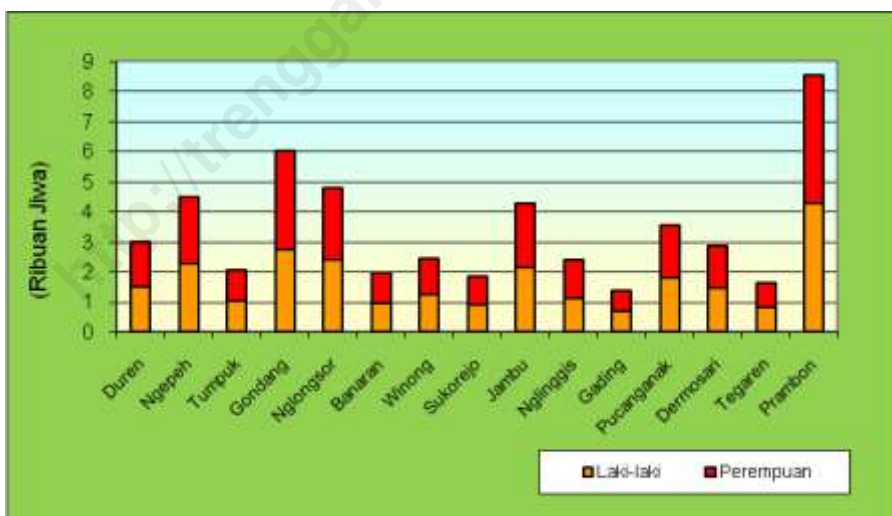
Penduduk

Population

Grafik 5. Jumlah Penduduk dan Kepadatan Penduduk per Desa, 2014



Grafik 6. Jumlah Penduduk per Desa Menurut Jenis Kelamin, 2014



Tabel 3.1 Jumlah Rumah tangga, Penduduk Menurut Jenis Kelamin, dan Sex Ratio per Desa, 2014

No	Desa	Rumah Tangga	Penduduk		Sex Ratio
			Laki-laki	Perempuan	
(1)	(2)	(3)	(4)	(5)	(6)
1	Duren	946	1.484	1.493	100,61
2	Ngepeh	1.429	2.268	2.218	97,80
3	Tumpuk	676	1.022	1.024	100,20
4	Gondang	1.988	2.744	3.275	119,35
5	Nglongsor	1.578	2.400	2.383	99,29
6	Banaran	697	948	1.032	108,86
7	Winong	861	1.221	1.228	100,57
8	Sukorejo	659	908	930	102,42
9	Jambu	1.327	2.137	2.141	100,19
10	Nglinggis	752	1.126	1.244	110,48
11	Gading	454	667	689	103,30
12	Pucanganak	1.129	1.781	1.765	99,10
13	Dermosari	1.038	1.452	1.399	96,35
14	Tegaren	699	818	812	99,27
15	Prambon	3.023	4.270	4.272	100,05
Jumlah		17.256	25.246	25.905	102,61

Sumber :BPS Kabupaten Trenggalek

**Tabel 3.2 Luas Desa, Jumlah Penduduk,
Dan Kepadatan Penduduk, 2014**

No	Desa	Luas Desa (km ²)	Jumlah Penduduk	Kepadatan Penduduk (Jiwa/km ²)
(1)	(2)	(3)	(4)	(5)
1	Duren	6,42	2.977	464
2	Ngepeh	7,38	4.486	608
3	Tumpuk	3,00	2.046	682
4	Gondang	2,84	6.019	2.119
5	Nglongsor	2,33	4.783	2.053
6	Banaran	1,90	1.980	1.042
7	Winong	3,70	2.449	662
8	Sukorejo	1,89	1.838	972
9	Jambu	6,25	4.278	684
10	Nglinggis	5,21	2.370	455
11	Gading	3,17	1.356	428
12	Pucanganak	5,34	3.546	664
13	Dermosari	6,19	2.851	461
14	Tegaren	2,82	1.630	578
15	Prambon	16,28	8.542	525
Jumlah		74,72	51.151	685

Sumber :BPS Kabupaten Trenggalek

Tabel 3.3 Penduduk Menurut Kewarganegaraan dan Jenis Kelamin per Desa, 2014

No	Desa	WNI		WNA	
		Laki-laki	Perempuan	Laki-laki	Perempuan
(1)	(2)	(3)	(4)	(5)	(6)
1	Duren	1.484	1.493		
2	Ngepeh	2.268	2.218		
3	Tumpuk	1.022	1.024		
4	Gondang	2.744	3.275		
5	Nglongsor	2.400	2.383		
6	Banaran	948	1.032		
7	Winong	1.221	1.228		
8	Sukorejo	908	930		
9	Jambu	2.137	2.141		
10	Nglinggis	1.126	1.244		
11	Gading	667	689		
12	Pucanganak	1.781	1.765		
13	Dermosari	1.452	1.399		
14	Tegaren	818	812		
15	Prambon	4.270	4.272		
Jumlah		25.246	25.905		

Sumber : Kantor Catatan Sipil Kab. Trenggalek
(Registrasi penduduk Tugu)

**Tabel 3.4 Banyaknya Kelahiran Menurut Jenis Kelamin
Bayi per Desa, 2014**

No	Desa	Laki-laki	Perempuan	Jumlah
(1)	(2)	(3)	(4)	(5)
1	Duren	13	16	29
2	Ngepeh	18	17	35
3	Tumpuk	9	12	21
4	Gondang	24	27	51
5	Nglongsor	26	32	58
6	Banaran	13	7	20
7	Winong	7	13	20
8	Sukorejo	8	11	19
9	Jambu	21	11	32
10	Nglinggis	7	9	16
11	Gading	7	13	20
12	Pucanganak	8	13	21
13	Dermosari	19	8	27
14	Tegaren	4	6	10
15	Prambon	37	44	81
Jumlah		221	239	460

Sumber : Kantor Kec. Tugu

Tabel 3.5 Banyaknya Kematian Menurut Jenis Kelamin per Desa, 2014

No	Desa	Laki-laki	Perempuan	Jumlah
(1)	(2)	(3)	(4)	(5)
1	Duren	6	3	9
2	Ngepeh	12	16	28
3	Tumpuk	9	4	13
4	Gondang	21	19	40
5	Nglongsor	12	7	19
6	Banaran	6	7	13
7	Winong	8	8	16
8	Sukorejo	6	9	15
9	Jambu	23	18	41
10	Nglinggis	6	9	15
11	Gading	6	7	13
12	Pucanganak	8	6	14
13	Dermosari	10	13	23
14	Tegaren	11	8	19
15	Prambon	33	38	71
Jumlah		177	172	349

Sumber : Kantor Kec. Tugu

Tabel 3.6 Banyaknya Penduduk Yang Datang Menurut Jenis Kelamin per Desa, 2014

No	Desa	Laki-laki	Perempuan	Jumlah
(1)	(2)	(3)	(4)	(5)
1	Duren	4	6	10
2	Ngepeh	12	9	21
3	Tumpuk	6	6	12
4	Gondang	17	8	25
5	Nglongsor	21	23	44
6	Banaran	9	12	21
7	Winong	11	12	23
8	Sukorejo	7	9	16
9	Jambu	13	17	30
10	Nglinggis	3	5	8
11	Gading	2	6	8
12	Pucanganak	11	7	18
13	Dermosari	9	13	22
14	Tegaren	6	7	13
15	Prambon	22	29	51
Jumlah		153	169	322

Sumber : Kantor Kec. Tugu

Tabel 3.7 Banyaknya Penduduk Yang Pindah Menurut Jenis Kelamin

No	Desa	Laki-laki	Perempuan	Jumlah
(1)	(2)	(3)	(4)	(5)
1	Duren	12	13	25
2	Ngepeh	17	23	40
3	Tumpuk	5	8	13
4	Gondang	31	16	47
5	Nglongsor	26	27	53
6	Banaran	7	11	18
7	Winong	14	7	21
8	Sukorejo	8	9	17
9	Jambu	18	11	29
10	Nglinggis	8	9	17
11	Gading	-	-	-
12	Pucanganak	4	7	11
13	Dermosari	21	17	38
14	Tegaren	7	6	13
15	Prambon	39	33	72
Jumlah		217	197	414

Sumber : Kantor Kec.Tugu

**Tabel 3.8 Banyaknya Rumah Tangga Sasaran
per Desa Hasil Pendataan PPLS 2008**

No	Desa	Jumlah Rumah Tangga Sasaran	Jumlah Penduduk Miskin
(1)	(2)	(3)	(4)
1	Duren	380	299
2	Ngepeh	430	706
3	Tumpuk	140	177
4	Gondang	293	716
5	Nglongsor	274	390
6	Banaran	191	161
7	Winong	223	159
8	Sukorejo	196	346
9	Jambu	369	535
10	Nglinggis	190	289
11	Gading	153	189
12	Pucanganak	283	320
13	Dermosari	261	310
14	Tegaren	117	267
15	Prambon	1.009	963
Jumlah		4.509	5.827

Sumber : BPS

Tabel 3.9
Jumlah Rumahtangga PPLS 2011 di Kec. Tugu
Menurut Klasifikasi Kemiskinan

Desa	SM	M	HM	RML	Total
(1)	(2)	(3)	(4)	(6)	(5)
1 Duren	55	104	128	141	428
2 Ngepeh	40	108	256	550	954
3 Tumpuk	0	6	32	98	136
4 Gondang	26	73	201	630	930
5 Nglongsor	61	112	170	183	526
6 Banaran	3	13	53	221	290
7 Winong	14	30	119	351	514
8 Sukorejo	5	22	62	104	193
9 Jambu	39	77	188	276	580
10 Nglinggis	45	56	94	39	234
11 Gading	33	44	62	67	206
12 Pucanganak	25	39	111	183	358
13 Dertosari	29	53	129	230	441
14 Tegaren	16	25	61	83	185
15 Prambon	99	194	414	556	1.263
Jumlah	490	956	2.080	3.712	7.238

Sumber : BPS

Tabel 3.10
Penduduk Buta Huruf di Kec. Tugu
Hasil Sensus Penduduk 2010

Desa	10-14	15-24	25-44	45-64	65+	Jumlah
(1)	(2)	(3)	(3)	(4)	(5)	(6)
1 Duren			7	34	130	171
2 Ngepeh		4	14	76	192	286
3 Tumpuk		1	3	5	34	43
4 Gondang	1	2	11	35	127	176
5 Nglongsor		1	7	31	120	159
6 Banaran	1	1	5	16	81	104
7 Winong	1	1	4	30	61	97
8 Sukorejo	1	1	3	26	84	115
9 Jambu		1	11	87	137	236
10 Nglinggis	3	2	2	31	66	104
11 Gading			5	55	120	180
12 Pucanganak		3	7	70	188	268
13 Dermosari	1		7	26	94	128
14 Tegaren		1	5	42	72	120
15 Prambon	1	9	69	440	563	1.082
Jumlah	9	22	136	889	1.713	2.769

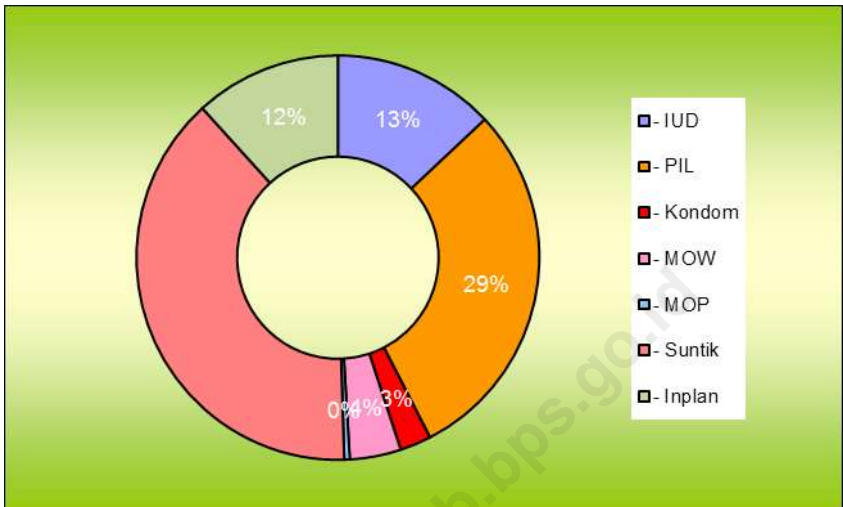
Sumber : BPS



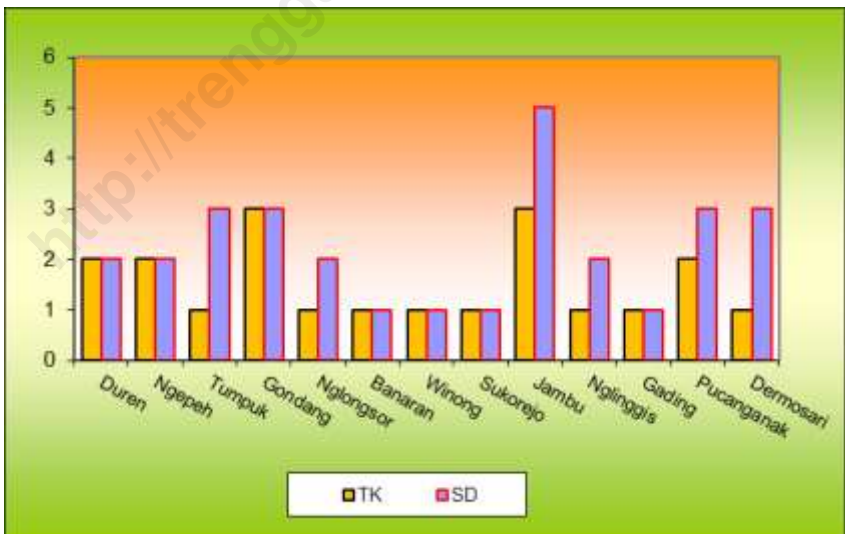
4

Sosial
Social

Grafik 7. Prosentase Pengguna Akseptor KB, 2014



Grafik 8. Jumlah Sekolah TK dan Sekolah Dasar Negeri, 2014



Tabel 4.1 Jumlah Sekolah, Kelas, Murid, dan Guru Taman Kanak-kanak, 2014

No	Desa	Sekolah	Ruang Belajar	Murid	Guru
(1)	(2)	(3)	(4)	(5)	(6)
1	Duren	2	4	35	5
2	Ngepeh	2	4	52	6
3	Tumpuk	1	2	19	3
4	Gondang	3	6	52	9
5	Nglongsor	1	2	22	4
6	Banaran	1	2	30	3
7	Winong	1	2	19	3
8	Sukorejo	1	2	19	3
9	Jambu	3	6	53	7
10	Nglinggis	1	2	35	3
11	Gading	1	2	39	3
12	Pucanganak	2	4	38	5
13	Dermosari	1	2	15	3
14	Tegaren	2	4	52	4
15	Prambon	5	10	119	13
Jumlah		27	54	599	74

Sumber : UDP Kec. Tugu

Tabel 4.2 Jumlah Sekolah, Kelas, Murid, dan Guru Sekolah Dasar, 2014

No	Desa	Sekolah	Ruang Belajar	Murid	Guru
(1)	(2)	(3)	(4)	(5)	(6)
1	Duren	2	12	218	16
2	Ngepeh	2	18	289	19
3	Tumpuk	3	18	295	22
4	Gondang *)	3	21	428	27
5	Nglongsor	2	14	348	19
6	Banaran	1	6	172	9
7	Winong	1	6	155	9
8	Sukorejo	1	6	145	9
9	Jambu	5	30	225	34
10	Nglinggis	2	12	200	15
11	Gading	1	6	114	9
12	Pucanganak	3	18	252	21
13	Deremosari	3	18	234	21
14	Tegaren	2	12	256	19
15	Prambon	6	36	658	67
Jumlah		37	233	3.989	316

Ket *) = Termasuk MI Swasta

Sumber : UDP Kec. Tugu

Tabel 4.3 Jumlah Ruang Belajar Sekolah Dasar Menurut Status, 2014

No	Desa	Jumlah Sekolah	Ruang Belajar			Jumlah
			Asli	Pinjam	Sewa	
(1)	(2)	(3)	(4)	(5)	(6)	(7)
1	Duren	2	12			12
2	Ngepeh	2	18			18
3	Tumpuk	3	18			18
4	Gondang	3	21			21
5	Nglongsor	2	14			14
6	Banaran	1	6			6
7	Winong	1	6			6
8	Sukorejo	1	6			6
9	Jambu	5	30			30
10	Nglinggis	2	12			12
11	Gading	1	6			6
12	Pucanganak	3	18			18
13	Dermosari	3	18			18
14	Tegaren	2	12			12
15	Prambon	6	36			36
Jumlah		37	233			233

Ket * = Termasuk 1 MI Swasta

Sumber : UDP Kec. Tugu

Tabel 4.4 Banyaknya Murid Sekolah Dasar Menurut Jenis Kelamin, 2014

No	Desa	Jenis Kelamin		Jumlah
		Laki-laki	Perempuan	
(1)	(2)	(3)	(4)	(5)
1	Duren	86	102	188
2	Ngepeh	108	140	248
3	Tumpuk	124	132	256
4	Gondang *	173	196	369
5	Nglongsor	135	164	299
6	Banaran	70	79	149
7	Winong	61	72	133
8	Sukorejo	57	68	125
9	Jambu	127	75	202
10	Nglinggis	78	94	172
11	Gading	44	54	98
12	Pucanganak	93	122	215
13	Dermosari	92	109	201
14	Tegaren	65	147	212
15	Prambon	286	286	572
Jumlah		1.599	1.840	3.439

Ket * = Termasuk 1 MI Swasta

Sumber : UDP Kec. Tugu

Tabel 4.5 Rata-rata Murid per Sekolah, Murid per Ruang Belajar, Murid per Guru, dan Guru per Sekolah di Sekolah Dasar, 2014

No	Desa	Murid per Sekolah	Murid per Ruang Belajar	Murid per Guru	Guru per Sekolah
(1)	(2)	(3)	(4)	(5)	(6)
1	Duren	94	16	12	8
2	Ngepeh	124	14	13	10
3	Tumpuk	85	14	12	7
4	Gondang	123	18	14	9
5	Nglongsor	150	21	16	10
6	Banaran	149	25	17	9
7	Winong	133	22	15	9
8	Sukorejo	125	21	14	9
9	Jambu	40	7	6	7
10	Nglinggis	86	14	11	8
11	Gading	98	16	11	9
12	Pucanganak	72	12	10	7
13	Dermosari	67	11	10	7
14	Tegaren	106	18	11	10
15	Prambon	95	16	9	11
Jumlah		1547	244	179	128

Ket * = Termasuk 1 MI Swasta

Sumber : UDP Kec. Tugu

**Tabel 4.6 Jumlah Peserta Ujian Nasional (UN) Sekolah Dasar
2014**

No	Desa	Jumlah Peserta	Lulus	Tidak Lulus
(1)	(2)	(3)	(4)	(5)
1	Duren	28	28	
2	Ngepeh	37	37	
3	Tumpuk	38	38	
4	Gondang	55	55	
5	Nglongsor	45	45	
6	Banaran	24	24	
7	Winong	20	20	
8	Sukorejo	18	18	
9	Jambu	42	42	
10	Nglinggis	25	25	
11	Gading	15	15	
12	Pucanganak	32	32	
13	Dermosari	30	30	
14	Tegaren	20	20	
15	Prambon	86	86	
Jumlah		515	515	

Ket * = Termasuk 1 MI Swasta

Sumber : UDP Kec. Tugu

**Tabel 4.7 Banyaknya Sekolah, Ruang Belajar, Murid,
dan Guru MI/MIM Menurut Status, 2014**

No	Status	Sekolah	Ruang Belajar	Murid	Guru
(1)	(2)	(3)	(4)	(5)	(6)
1.	Negeri				
2.	Swasta	8	51	571	36
Jumlah		8	51	571	36

Sumber : CABDIN Pendidikan Kecamatan Tugu
PENDAIS

**Tabel 4.8 Rata-rata Murid per Sekolah per Ruang Belajar
Guru per Sekolah, Murid per Guru di MI
Menurut Status Sekolah, 2014**

No	Status	Murid per Sekolah	Murid per Ruang Belajar	Guru per Sekolah	Murid per Guru
(1)	(2)	(3)	(4)	(5)	(6)
1.	Negeri				
2.	Swasta	71	11	5	16
Jumlah		71	11	5	16

Sumber : UDP Kec. Tugu

Tabel 4.9 Banyaknya Murid SD Menurut Jenis Kelamin dan Status Sekolah, 2014

No	Status	SD	Banyaknya Murid		
			Laki-laki	Perempuan	Jumlah
(1)	(2)	(3)	(4)	(5)	(6)
1.	Negeri	29	1.475	1.393	2.868
2.	Swasta				
Jumlah		29	1.475	1.393	2.868

Sumber : CABDIN Pendidikan Kec. Tugu
PENDAIS

Tabel 4.10 Banyaknya Murid Madrasah Ibtidaiyah/MIM Menurut Jenis Kelamin dan Status Sekolah 2014

No	Status	MI/MIM	Banyaknya Murid		
			Laki-laki	Perempuan	Jumlah
(1)	(2)	(3)	(4)	(5)	(6)
1.	Negeri				
2.	Swasta	8	304	267	571
Jumlah		8	304	267	571

Sumber : UDP Kec. Tugu

Tabel 4.11 Jumlah Guru, Murid, Ruang Belajar di Sekolah RA/ BA 2014

Desa	Nama Sekolah	Guru			Murid			Ruang Belajar		
		L	P	Jml	L	P	Jml			
(1)	(2)	(3)	(4)	(5)	(6)	(7)	(8)	(9)	(10)	
1	Duren	-								
2	Ngepeh	-								
3	Tumpuk	RA Jumok		4	4	11	11	22	2	
		BA Aisyah		6	6	28	40	68	2	
4	Gondang	RA Qomarul H		5	5	15	37	52	2	
		AL-Badar		3	3	18	20	38	2	
5	Nglongsor	-								
6	Banaran	-								
7	Winong	-								
8	Sukorejo	-								
9	Jambu	RA Fastabiqul K.		3	3	21	27	48	2	
		RA Nurul H.		2	2	5	11	16	2	
10	Nglinggis	RA Islamiyah		3	3	1	9	10	2	
11	Gading	-								
12	Pucanganak	BA Aisyiah		4	4	14	13	27	2	
13	Dermosari	BA Aisyiah		2	2	12	13	25	2	
14	Tegaren	-								
15	Prambon	-								
Jumlah				0	32	32	125	181	306	18

Sumber : KUA Kec. Tugu

Tabel 4.12 Jumlah Guru, Murid, Ruang Belajar di Sekolah MI 2014

Desa	Nama Sekolah	Guru			Murid			Ruang Belajar	
		L	P	Jml	L	P	Jml		
(1)	(2)	(3)	(4)	(5)	(6)	(7)	(8)	(9)	(10)
1	Duren	-							
2	Ngepeh	-							
3	Tumpuk	Muhammadiyah	2	3	5	51	56	107	6
		Jumok	2	4	6	36	27	63	6
4	Gondang	RA Qomarul H	2	5	7	98	76	174	6
5	Nglongsor	-							
6	Banaran	-							
7	Winong	-							
8	Sukorejo	-							
9	Jambu	Mojo	1	3	4	14	12	26	6
		Fastabiqul K.	1	2	3	46	48	94	6
10	Nglinggis	Islamiyah	1	4	5	35	30	65	6
11	Gading	-							
12	Pucanganak	Muhammadiyah		4	4	20	20	40	6
13	Dermosari	Muhammadiyah		2	2	63	52	115	6
14	Tegaren	-							
15	Prambon	-							
Jumlah			9	27	36	363	321	684	48

Sumber : KUA Kec. Tugu

**Tabel 4.13 Jumlah Guru di Sekolah Lanjutan
2014**

No	Status	SMP	SMP	
			Umum	Kejuruan
(1)	(2)	(3)	(4)	(5)
1.	Negeri	3	102	-
2.	Swasta	3	56	-
Jumlah		6	158	-

Sumber :SMP dan SMA di Kec. Tugu

**Tabel 4.14, Jumlah Rombongan Belajar di Sekolah Lanjutan
Menurut Status Sekolah, 2014**

No	Status	SMP	SMP	
			Umum	Kejuruan
(1)	(2)	(3)	(4)	(5)
1.	Negeri	3	57	-
2.	Swasta	3	17	-
Jumlah		6	74	-

Sumber :SMP dan SMA di Kec. Tugu

**Tabel 4.15 Jumlah Sekolah Lanjutan Menurut Status
2014**

No	Status	SMA	SMA	
			Umum	Kejuruan
(1)	(2)	(3)	(4)	(5)
1.	Negeri	1	1	-
2.	Swasta	3	1	2
Jumlah		4	2	2

Keterangan * = 1 MTs Negeri

Sumber :SMP dan SMA di Kec. Tugu

**Tabel 4.16 Banyaknya Murid di Sekolah Lanjutan
Menurut Status Sekolah, 2014**

No	Status	SMA	SMA	
			Umum	Kejuruan
(1)	(2)	(3)	(4)	(5)
1.	Negeri	322	384	-
2.	Swasta	547	149	398
Jumlah		869	533	398

Sumber :SMP dan SMA di Kec. Tugu

Tabel 4.17 Jumlah Murid SMP Negeri Menurut Kelas dan Jenis Kelamin, 2014

No	Kelas	Jumlah Rombel	Jenis Kelamin		Jumlah
			Laki-laki	Perempuan	
(1)	(2)	(3)	(4)	(5)	(6)
1	Kelas 7	19	284	267	551
2	Kelas 8	19	270	249	519
3	Kelas 9	19	304	245	549
Jumlah		57	858	761	1619

Sumber :SMP di Kec. Tugu

Tabel 4.18 Jumlah Murid SMP Swasta Menurut Kelas dan Jenis Kelamin, 2014

No	Kelas	Jumlah Rombel	Jenis Kelamin		Jumlah
			Laki-laki	Perempuan	
(1)	(2)	(3)	(4)	(5)	(6)
1	Kelas 7	5	66	47	113
2	Kelas 8	6	61	68	129
3	Kelas 9	6	83	75	158
Jumlah		17	210	190	400

Sumber :SMP di Kec. Tugu

**Tabel 4.19 Jumlah Peserta Ujian Nasional (UN) SMP
2014**

No	Status	Jumlah Peserta	Lulus	Tidak Lulus
(1)	(2)	(3)	(4)	(5)
1	Negeri	524	524	-
2	Swasta	99	98	1
Jumlah		623	622	1

Sumber :SMP di Kec. Tugu

**Tabel 4.20 Jumlah Peserta Ujian Nasional (UN) SMA
2014**

No	Status	Jumlah Peserta	Lulus	Tidak Lulus
(1)	(2)	(3)	(4)	(5)
1	Negeri	147	147	-
2	Swasta	156	156	-
Jumlah		303	303	-

Sumber :SMA di Kec. Tugu

Tabel 4.21 Rata-rata Murid per Sekolah, Ruang Belajar, Guru, per Sekolah di SMP, 2014

No	Status	Murid per Sekolah	Murid per Ruang	Murid per Guru	Guru per Sekolah
(1)	(2)	(3)	(4)	(5)	(6)
1	Negeri	540	28	16	34
2	Swasta	133	24	7	19
Jumlah		673	52	23	53

Sumber :SMP di Kec. Tugu

**Tabel 4.22 Jumlah Madrasah Menurut Tingkat Pendidikan dan Status Sekolah
2014**

No.	Status	Ibtidaiyah	Tsanawiyah	Aliyah
(1)	(2)	(3)	(4)	(5)
1.	Negeri	-	-	-
2.	Swasta	8	2	1
Jumlah		8	2	1

Sumber : KUA Kec. Tugu

Tabel 4.23 Jumlah Fasilitas Kesehatan

No	Fasilitas	2009	2010	2011	2012	2014
(1)	(2)	(3)	(4)	(5)	(6)	(7)
1.	Rumah Sakit	0	0	0	0	0
2.	Puskesmas	2	2	2	2	2
3.	Puskesmas Pembantu	6	6	4	4	4
4.	BKIA	0	0	2	2	2
5.	Klinik	0	0	0	0	0
6.	Apotik	1	2	2	2	2
7.	Polindes	11	11	12	12	12
8.	Posyandu	74	74	74	74	74

Sumber : Puskesmas Kec.Tugu

Tabel 4.24 Jumlah Tenaga Kesehatan

No	Fasilitas	2009	2010	2011	2012	2014
(1)	(2)	(3)	(4)	(5)	(6)	(7)
1.	Dokter Gigi	0	0	0	1	1
2.	Dokter Umum	1	3	3	4	4
3.	Dokter Spesialis	0	0	0	0	0
4.	Penilik Kesehatan	0	0	0	0	0
5.	Perawat	9	36	42	34	34
6.	Bidan	10	18	19	24	24
7.	Tenaga Kesehatan / Admistrasi	16	17	23	27	27
8.	Dukun Bayi Terlatih	8	10	9	19	19

Sumber : Puskesmas Kec.Tugu

Tabel 4.25 Pasangan Usia Subur (PUS) dan Akseptor KB Lestari Menurut Alat Kontrasepsi yang Digunakan, 2014

No.	Uraian	Jumlah
(1)	(2)	(3)
1.	P U S	10.396
2.	Akseptor KB Lestari	7.726
	- IUD	1.006
	- PIL	2.273
	- Kondom	194
	- MOW	317
	- MOP	34
	- Suntik	2.994
	- Inplan	908
3.	Persentase R. 2 Terhadap R. 1	74,32

Suber : PLKB Kec. Tugu

Tabel 4.26 Target dan Realisasi Pencapaian Akseptor KB Baru Menurut Alat Kontrasepsi yang Digunakan, 2014

No	Uraian	IUD	PIL	Kondom	MOW	MOP	Suntik	Inplan	Jumlah
(1)	(2)	(3)	(4)	(5)	(6)	(7)	(8)	(9)	(10)
01.	Target :	1883							
02.	Realisasi per Desa:								
1	Duren	10	7	7	0	1	37	18	80
2	Ngepeh	4	9	6	3	2	63	28	115
3	Tumpuk	4	6	4	3	1	42	5	65
4	Gondang	13	12	11	3	4	69	20	132
5	Nglongsor	9	14	13	7	10	65	27	145
6	Banaran	7	7	3	0	2	41	16	76
7	Winong	4	7	5	0	2	42	5	65
8	Sukorejo	7	7	4	2	2	41	4	67
9	Jambu	12	8	6	6	2	54	7	95
10	Nglinggis	6	8	3	0	2	34	4	57
11	Gading	4	8	4	0	3	37	11	67
12	Pucanganak	17	11	6	0	2	44	9	89
13	Dermosari	11	8	3	6	1	42	21	92
14	Tegaren	5	7	3	3	1	32	15	66
15	Prambon	33	12	0	5	1	88	62	201
	Jumlah	146	131	78	38	36	731	252	1412
03	Persentase Rnc. 2 thd Rin 1.	74,99							

Suber : PLKB Kec. Tugu

**Tabel 4.27 Jumlah Keluarga Sejahtera
2014**

No	Desa	Pra Sejahtera	Sejahtera			
			I	II	III	III Plus
(1)	(2)	(3)	(4)	(5)	(6)	(7)
1	Duren	187	121	280	297	14
2	Ngepeh	196	271	373	437	21
3	Tumpuk	251	90	105	230	9
4	Gondang	182	208	649	564	21
5	Nglongsor	182	152	471	408	16
6	Banaran	198	88	62	298	11
7	Winong	115	69	263	232	9
8	Sukorejo	106	190	244	80	8
9	Jambu	216	270	367	462	21
10	Nglinggis	86	70	209	169	8
11	Gading	66	61	149	141	9
12	Pucanganak	160	132	396	316	14
13	Dermosari	133	115	316	293	15
14	Tegaren	86	80	158	220	8
15	Prambon	145	354	1.242	911	36
Jumlah		2.309	2.271	5.284	5.058	220

Suber : PLKB Kec. Tugu

**Tabel 4.28 Gangguan Kriminalitas Menurut Jenisnya
2014**

No.	Jenis Kriminalitas	Dilaporkan	Diselesaikan
(1)	(2)	(3)	(4)
1.	Pencurian Kayu Hutan	-	-
2.	Pembunuhan	-	-
3.	Pencurian Dengan Pemberatan	3	3
4.	Penganiayaan	-	-
5.	Penipuan dan atau Penggelapan	-	-
6.	Pembakaran	-	-
7.	Perampasan	-	-
8.	Curanmor	-	-
9.	Miras	13	13
10.	Lain-lain**	-	-
Jumlah			

Sumber : Polsek Kec. Tugu

Keterangan :

* SP 3 (tersangka gila)

** Perda 3 / 02 (menebang kayu rakyat tanpa ijin)

**Tabel. 4.29 Jumlah Tempat Ibadah
2014**

No.	Desa	Masjid	Mushola	Gereja katholik	Gereja Protestan	Pura	Klenteng
(1)	(2)	(3)	(4)	(5)	(6)	(7)	(8)
1	Duren	9	12				
2	Ngepeh	12	22				
3	Tumpuk	6	12				
4	Gondang	9	36				
5	Nglongsor	8	19				
6	Banaran	4	4				
7	Winong	7	7				
8	Sukorejo	5	14				
9	Jambu	18	16				
10	Nglinggis	6	10				
11	Gading	6	1				
12	Pucanganak	12	15				
13	Dermosari	5	13				
14	Tegaren	4	6				
15	Prambon	16	37				
Jumlah		127	224				

Sumber : Kantor Urusan Agama (KUA)

Tabel 4.30 Pemanfaatan Pelayanan Kesehatan Menurut Status Bayar per Bulan, 2014

No.	Bulan	Bayar	Gratis		askes
			Kartu Sehat	Lainnya	
(1)	(2)	(3)	(4)	(5)	(6)
1.	Januari	1.398	1028	139	454
2.	Pebruari	1.740	1312	142	472
3.	Maret	1.421	1205	156	422
4.	April	1.383	1065	136	379
5.	Mei	1.463	1143	182	417
6.	Juni	1.447	1037	163	402
7.	Juli	1.398	782	119	471
8.	Agustus	1.632	1226	131	489
9.	September	1.377	920	135	369
10.	Oktober	1.437	996	133	372
11.	Nopember	1.612	1173	411	436
12.	Desember	1.338	1085	95	412
Jumlah		17.646	12.972	1.942	5.095

Sumber : Puskesmas Tugu

Tabel 4.31 Pemanfaatan Pelayanan Kesehatan Menurut Jenis Pelayanan dan Jumlah Hari Rawat per Bulan, 2014

No.	Bulan	Jenis Pelayanan			Jumlah Hari Rawat	
		Pengobatan	Gigi	Pencegahan		Lainnya
(1)	(2)	(3)	(4)	(5)	(6)	(7)
1.	Januari	1.707	218	93	172	222
2.	Pebruari	2.040	255	97	146	264
3.	Maret	2.292	167	111	138	148
4.	April	1.778	175	105	146	99
5.	Mei	2.094	219	89	171	87
6.	Juni	2.006	231	126	196	116
7.	Juli	2.159	208	118	216	85
8.	Agustus	2.024	258	93	165	132
9.	September	1.847	188	113	154	107
10.	Oktober	1.624	219	128	179	53
11.	Nopember	2.040	211	101	196	68
12.	Desember	2.183	196	127	122	89
Jumlah		23.794	2.545	1.301	2.001	1.470

Sumber : Puskesmas Tugu

**Tabel 4.32 Kunjungan Menurut Kelompok Umur per Bulan
2014**

No.	Bulan	Kelompok Umur				Total Kunjungan
		<1 th	1-4 th	5-15 th	>15 th	
(1)	(2)	(3)	(4)	(5)	(6)	(7)
1.	Januari	28	111	125	807	1.071
2.	Pebruari	36	212	324	1.111	1.683
3.	Maret	58	167	225	908	1.358
4.	April	39	172	234	865	1.310
5.	Mei	39	156	226	892	1.313
6.	Juni	31	152	181	943	1.307
7.	Juli	46	133	212	412	803
8.	Agustus	39	156	329	892	1.416
9.	September	52	129	187	1.134	1.502
10.	Oktober	34	118	176	1.238	1.566
11.	Nopember	68	123	168	1.121	1.480
12.	Desember	57	151	234	1.134	1.576
Jumlah		527	1.780	2.621	11.457	16.385

Sumber : Puskesmas Kec. Tugu

Tabel 4.33
Petugas Kesehatan Menurut Desa Dan Profesinya
Tahun 2014

Desa	Dokter	Bidan	Mantri Kes/ Perawat	Dukun Pijat	Dukun Bayi	Petugas Kes. Lainnya
(1)	(2)	(3)	(4)	(5)	(6)	(7)
1 Duren		1	1		1	
2 Ngepeh		1	1	19	1	
3 Tumpuk		1	1	9	1	
4 Gondang	2	6	15	18	2	
5 Nglongsor	2	1		16	2	4
6 Banaran		1	1	8	1	
7 Winong		1	1	14	1	
8 Sukorejo	1	1	1	7		
9 Jambu					2	
10 Nglingsis		1	1		2	
11 Gading		1	1		2	
12 Pucanganak	3	5	8			8
13 Derosari		1	1			
14 Tegaren		1	1			
15 Prambon		2	1	33	6	
Jumlah	8	24	34	124	21	12

Sumber : Profil Desa

Tabel 4.34
 Kelahiran Menurut Desa Dan Penolong Kelahiran
 Tahun 2014

Desa	Tempat Kelahiran		Penolong Kelahiran			Jumlah
	R. Bersalin	Bukan Rumah Bersalin	Dokter	Bidan/ Perawat	Dukun Bayi	
(1)	(2)	(3)	(4)	(5)	(6)	(7)
1 Duren	12	17	9	20		29
2 Ngepeh	14	11	7	18		25
3 Tumpuk	9	7	4	12		16
4 Gondang	36	12	12	36		48
5 Nglongsor	17	6	7	16		23
6 Banaran	9	8	5	12		17
7 Winong	20	9	5	24		29
8 Sukorejo	11	8	4	15		19
9 Jambu	22	16	9	29		38
10 Nglinggis	11	7	6	12		18
11 Gading	16	9	4	21		25
12 Pucanganak	29	12	11	30		41
13 Dermosari	23	9	6	26		32
14 Tegaren	11	7	6	12		18
15 Prambon	61	22	16	67		83
Jumlah	301	160	111	350	0	461

Sumber : Profil Desa

Tabel 4.35
 Fasilitas Kesehatan Menurut Desa dan Jenisnya
 Tahun 2014

Desa	Puskesmas/ P.Pembantu	BKIA/ Rumah Bersalin	Polindes/ Poskesdes	Posyandu
(1)	(2)	(3)	(4)	(5)
1 Duren	1		1	3
2 Ngepeh	1			6
3 Tumpuk			1	3
4 Gondang	1	1	2	6
5 Nglongsor				5
6 Banaran			2	4
7 Winong	1		2	4
8 Sukorejo			2	3
9 Jambu	1			8
10 Nglinggis			2	4
11 Gading	1		2	3
12 Pucanganak	1	1	2	5
13 Derosari			2	6
14 Tegaren			2	4
15 Prambon	1			12
Jumlah	8	2	20	76

Sumber : Profil Desa

Tabel 4.36
Organisasi Kesenian Menurut Desa dan Jenisnya
Tahun 2014

Desa	Jaranan	Reog	Orkes	Berjanjen
(1)	(2)	(3)	(4)	(5)
1 Duren	1			1
2 Ngepeh				1
3 Tumpuk	1			1
4 Gondang	1		1	1
5 Nglongsor	1		1	1
6 Banaran	1			1
7 Winong				1
8 Sukorejo				1
9 Jambu	1			1
10 Nglinggis				1
11 Gading				1
12 Pucanganak				1
13 Derosari				1
14 Tegaren				1
15 Prambon	2		1	1
Jumlah	8	0	3	15

Sumber : Profil Desa

Tabel 4.37
Perkumpulan Olah Raga Menurut Desa dan Jenisnya
Tahun 2014

Desa	Sepak Bola	Volly Ball	Silat/ Karate	Bulu Tangkis
(1)	(2)	(3)	(4)	(5)
1 Duren			1	
2 Ngepeh		1	1	
3 Tumpuk			1	
4 Gondang	2	1	2	1
5 Nglongsor	1	1	1	1
6 Banaran		1	1	
7 Winong		1	1	
8 Sukorejo			1	
9 Jambu	1	1	1	
10 Nglinggis			1	
11 Gading		1	1	
12 Pucanganak		1	1	
13 Derosari		1	1	
14 Tegaren			1	
15 Prambon	1	1	2	
Jumlah	5	10	17	2

Sumber : Profil Desa

Tabel 4.38
Penduduk Menurut Agama yang Dianut
Tahun 2014


Desa	ISLAM	KRISTEN	KHATOLIK	HINDU	BUDHA
(1)	(2)	(3)	(4)	(5)	(6)
1 Duren	2.980				
2 Ngepeh	4.477				
3 Tumpuk	2.040				
4 Gondang	6.021				
5 Nglongsor	4.774				
6 Banaran	1.964		5		
7 Winong	2.065				
8 Sukorejo	1.837		9		
9 Jambu	4.272	1			
10 Nglinggis	2.250				
11 Gading	1.345				
12 Pucanganak	3.466				
13 Dermosari	2.820		6		
14 Tegaren	1.626				
15 Prambon	8.489		5		
Jumlah	50.426	1	25		

Sumber : Profil Desa

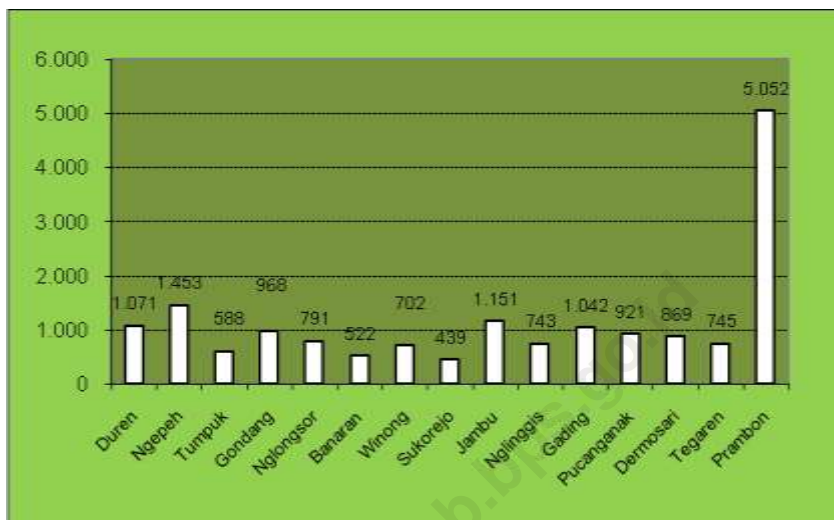
5

Pertanian

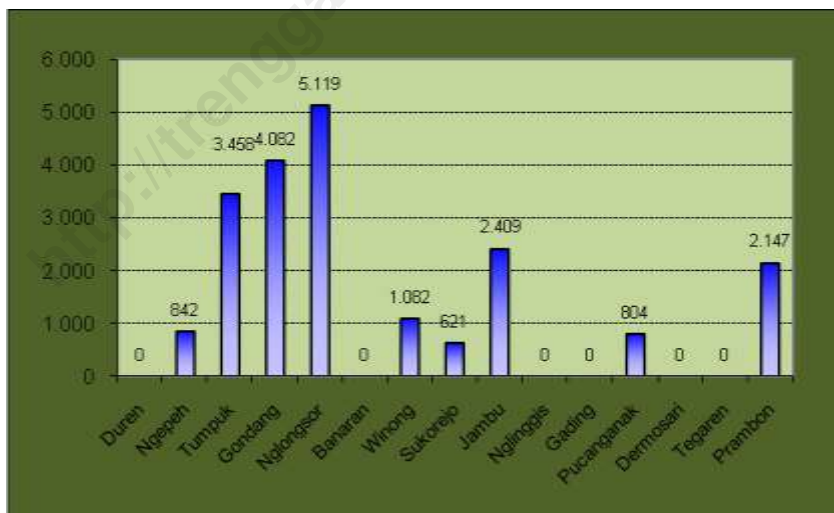
Agricultural



Grafik 9. Populasi Ternak Kambing per Desa, 2014



Grafik 10. Populasi Ayam Ras per Desa, 2014



Tabel 5.1 Luas Tanah Menurut Penggunaan (Ha)

No.	Jenis Tanah	2011	2012	2013	2014
(1)	(2)	(4)	(5)	(6)	(7)
1.	Tanah Sawah	1.006	1.006	1.006	1.006
2.	Tanah Kering :				
	- Tanah Tegal / Ladang	2.089	2.098	2.098	2.098
	- Tanah Perkebunan Rakyat	408	408	408	408
	- Tanah Bangunan dan Sekitarnya	1.295	1.295	1.295	1.295
	- Tanah lain-lain	148	148	148	148
	- Tanah Hutan Negara	2.526	2.526	2.526	2.526
	Jumlah	7.472	7.481	7.481	7.481

Sumber : Mantri Tani / Podes

Tabel 5.2 Luas Panen Tanaman Bahan Makanan (Ha)

No	Jenis Tanaman	2011	2012	2013	2014
(1)	(2)	(4)	(5)	(5)	(6)
1.	Padi Sawah	1421	1384	1459	721
2.	Padi Ladang	182	405	460	216
3.	Jagung	1856	2399	1457	2402
4.	Ubi Kayu	1812	2070	1025	1646
5.	Ubi Jalar	-	-	-	-
6.	Kacang Tanah	106	64	64	62
7.	Kedelai	581	757	670	638
8.	Kacang Hijau	-	-	2	-
Jumlah		#REF!	5.958	7.079	5.685

Sumber : Mantan Kecamatan Tugu

Tabel 5.3 Produksi Tanaman Bahan Makanan Per Ha (Kwintal)

No	Jenis Tanaman	Bentuk Produksi	Jumlah (Kwintal)
			2014
(1)	(2)	(3)	(6)
1.	Padi Sawah	Gabah k.panen	112.941
2.	Padi Ladang	Gabah k.panen	2.751
3.	Jagung	Glondong	101.349
4.	Ubi Kayu	Basah	469.460
5.	Ubi Jalar	Basah	
6.	Kacang Tanah	Glondong	378
7.	Kedelai	Tangkai	7.759
8.	Kacang Hijau	Wose	23
Jumlah			694.660

Sumber : Mantan Kecamatan Tugu

Tabel 5.4 Produksi Sayuran

No	Jenis Sayuran	Jumlah (Kwintal)			
		2011	2012	2013	2014
(1)	(2)	(4)	(5)	(6)	(7)
1.	Kacang Panjang	61	10	63	72
2.	Cabe	115	9	84	92
3.	Buncis	40	0	0	0
4.	Labu Siam	0	0	0	0
5.	Kentang	0	0	0	0
6.	Petcai/sawi	0	0	0	0
7.	Bawang Putih	0	0	0	0
8.	Bawang Merah	0	0	0	0
9.	Nangka Muda	0	0	0	0
10.	Petai	808	1957	110	2212
11.	Bayam	7	0	5	73

Sumber : Mantan Kecamatan Tugu

Tabel 5.5 Produksi Buah-buahan (Kwintal)

No	Jenis Buah-buahan	Jumlah (Kwintal)			
		2011	2012	2013	2014
(1)	(2)	(4)	(5)	(6)	(7)
1.	Alpukat	41	289	540	774
2.	Mangga	5.253	4.746	4.670	4.878
3.	Rambutan	107	71	72	1.343
4.	Jeruk Keprok	6	42	0	0
5.	Jeruk Besar	0	11	7	50
6.	Durian	6	6	13	16
7.	Jambu Air	24	71	38	164
8.	Sawo	13	73	49	98
9.	Pisang	9.272	14.256	32.702	27.789
10.	Pepaya	813	1.037	1.212	1.602
11.	Manggis	1	0	2	2
12.	Salak	7	42	3	80
13.	Blimbing	607	500	413	822
14.	Jambu Biji	103	98	138	169
15.	Jeruk Siam	4	0	26	0
16.	Nangka	517	584	429	549
17.	Sirsak	110	112	145	157
18.	Anggur	0	8	0	1

Sumber : Mantan Kecamatan Tugu

Tabel 5.6 Alat-alat Pertanian Yang Masih Dapat Digunakan

No	Jenis Alat	Jumlah			
		2011	2012	2013	2014
(1)	(2)	(3)	(4)	(5)	(6)
1.	Pengolah Tanah				
	- Traktor Roda 2	54	54	54	54
	- Traktor Roda 4	0	0	0	0
2.	Pemberantas Jasad				
	- Hand Spryer	242	242	242	242
	- Emposan	4	4	4	4
3.	Pengolah Padi				
	- Perontok Padi	601	601	601	601
	- Pengereng Padi	0	0	0	0
	- Penggiling Padi	33	33	33	33

Sumber : Mantan Kecamatan Tugu

Tabel 5.7 Luas Areal Perkebunan Menurut Jenis Tanaman (Ha)

No	Jenis Tanaman	Luas (Ha)			
		2011	2012	2013	2014
(1)	(2)	(3)	(4)	(5)	(6)
01.	Cenkeh	0	0	0	0
02.	Kelapa	0	0	0	0
03.	Kopi	0	0	0	0
04.	Kapuk Randu	0	0	0	0
05.	Vanili	0	0	0	0
06.	Kapulogo	0,02	0	0	0
07.	Kencur	1,33	1,21	1,13	1,13
08.	Jahe	1,46	0,23	0,2	0,2
09.	Kunyit	2,45	2,34	2,64	2,64
10.	Laos	1,98	1,56	1,49	1,49
Jumlah		7,24	5,34	5,46	5,46

Sumber : Mantri Tani Kecamatan Tugu

Tabel 5.8 Populasi Ternak per Desa 2014

No	Desa	Ternak Besar			Ternak Kecil	
		Sapi	Kerbau	Kuda	Kambing	Domba
(1)	(2)	(3)	(4)	(5)	(6)	(7)
1	Duren	166	-	-	1.071	29
2	Ngepeh	215	-	1	1.453	32
3	Tumpuk	90	-	-	588	32
4	Gondang	186	-	-	968	42
5	Nglongsor	208	-	-	791	53
6	Banaran	107	-	1	522	16
7	Winong	115	-	-	702	18
8	Sukorejo	52	-	-	439	16
9	Jambu	273	-	-	1.151	37
10	Nglinggis	114	-	-	743	17
11	Gading	177	-	-	1.042	41
12	Pucanganak	191	-	-	921	42
13	Deremosari	211	-	-	869	45
14	Tegaren	135	3	-	745	11
15	Prambon	1668	4	4	5.052	164
		3908	7	6	17.057	595

Sumber : Dinas Peternakan / Mantri Ternak Kecamatan Tugu

Tabel 5.9 Populasi Unggas dan Aneka Ternak per Desa 2014

No	Desa	Ayam Ras	Ayam Buras	Itik	Enthok	Angsa
(1)	(2)	(3)	(4)	(5)	(6)	(7)
1	Duren	-	5.783	197	80	0
2	Ngepeh	842	9.009	273	142	0
3	Tumpuk	3.458	4.134	344	129	0
4	Gondang	4.082	11.497	474	329	0
5	Nglongsor	5.119	11.684	945	271	0
6	Banaran	-	4.084	369	136	0
7	Winong	1.082	4.008	147	79	0
8	Sukorejo	621	4.218	683	248	0
9	Jambu	2.409	10.691	642	262	0
10	Nglinggis	-	4.671	516	179	0
11	Gading	-	4.584	67	44	0
12	Pucanganak	804	8.482	458	189	0
13	Dermosari	-	8.539	529	198	0
14	Tegaren	-	4.504	92	47	0
15	Prambon	2.147	418	1.814	611	0
		20.564	96.306	7.550	2.944	0

Sumber : Dinas Peternakan / Mantri Ternak Kecamatan Tugu

Tabel 5.10 Luas Panen, Produktivitas Dan Produksi Per Sub Round Tanaman Palawija (Ubi Kayu) Kecamatan Kampak Tahun 2014

No.	Sub Round	Luas Panen (Ha)	Produktivitas (Ku/Ha)	Produksi (Ton)
(1)	(2)	(3)	(4)	(5)
01.	Januari s/d April	-	-	-
02.	Mei s/d Agustus	760	224	17.024
03.	September s/d Desember	886	223	19.758
	Januaris/d Desember	1.646	447	36.782

Sumber : BPS / Dinas Pertanian

Tabel 5.11 Luas Panen, Produktivitas Dan Produksi Per Sub Round Tanaman Palawija (Kedelai) Kecamatan Kampak Tahun 2014

No.	Sub Round	Luas Panen (Ha)	Produktivitas (Ku/Ha)	Produksi (Ton)
(1)	(2)	(3)	(4)	(5)
01.	Januari s/d April	-	-	-
02.	Mei s/d Agustus	83	14,52	120,52
03.	September s/d Desember	555	15,82	878,01
Januaris/d Desember		638	30,34	999

Tabel 5.12 Luas Panen, Produktivitas Dan Produksi Per Sub Round Tanaman Palawija (Kacang Tanah) Kecamatan Tugu Tahun 2014

No.	Sub Round	Luas Panen (Ha)	Produktivitas (Ku/Ha)	Produksi (Ton)
(1)	(2)	(3)	(4)	(5)
01.	Januari s/d April	34	116	394,40
02.	Mei s/d Agustus	4	117	46,80
03.	September s/d Desember	24	114	273,60
Januaris/d Desember		62	347	714,80

Sumber : BPS / Dinas Pertanian

Tabel 5.13 Luas Panen, Produktivitas Dan Produksi Per Sub Round Tanaman Padi Ladang Kecamatan Tugu Tahun 2014

No.	Sub Round	Luas Panen (Ha)	Produktivitas (Ku/Ha)	Produksi (Ton)
(1)	(2)	(3)	(4)	(5)
01.	Januari s/d April	216	52,71	1.138,54
02.	Mei s/d Agustus	-	-	-
03.	September s/d Desember	-	-	-
Januaris/d Desember		216	52,71	1.138,54

Tabel 5.14 Luas Panen, Produktivitas Dan Produksi Per Sub Round Tanaman Palawija (Jagung) Kecamatan Tugu Tahun 2014

No.	Sub Round	Luas Panen (Ha)	Produktivitas (Ku/Ha)	Produksi (Ton)
(1)	(2)	(3)	(4)	(5)
01.	Januari s/d April	1.912	86,11	16.464,23
02.	Mei s/d Agustus	226	94,12	2.127,11
03.	September s/d Desember	264	91,09	2.404,78
Januaris/d Desember		2.402	271,32	20.996,12

Sumber : BPS / Dinas Pertanian

Tabel 5.15 Luas Panen, Produktivitas Dan Produksi Per Sub Round Tanaman Padi Kecamatan Tugu Tahun 2014

No.	Sub Round	Luas Panen (Ha)	Produktivitas (Ku/Ha)	Produksi (Ton)
(1)	(2)	(3)	(4)	(5)
01.	Januari s/d April	-	-	-
02.	Mei s/d Agustus	-	-	-
03.	September s/d Desember	-	-	-
Januaris/d Desember				

Tabel 5.16 Luas Panen, Produktivitas Dan Produksi Per Sub Round Tanaman Padi Sawah Kecamatan Tugu Tahun 2014

No.	Sub Round	Luas Panen (Ha)	Produktivitas	Produksi (Ton)
(1)	(2)	(3)	(4)	(5)
01.	Januari s/d April	875	86,11	7.534,63
02.	Mei s/d Agustus	526	94,12	4.950,71
03.	September s/d Desember	11	91,09	100,20
Januaris/d Desember		1.412	271,32	12.585,54

Sumber : BPS / Dinas Pertanian

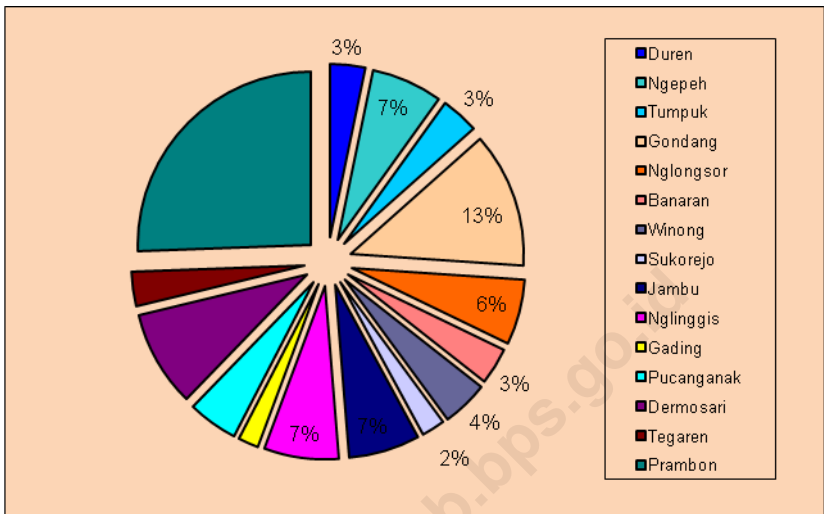
Economy



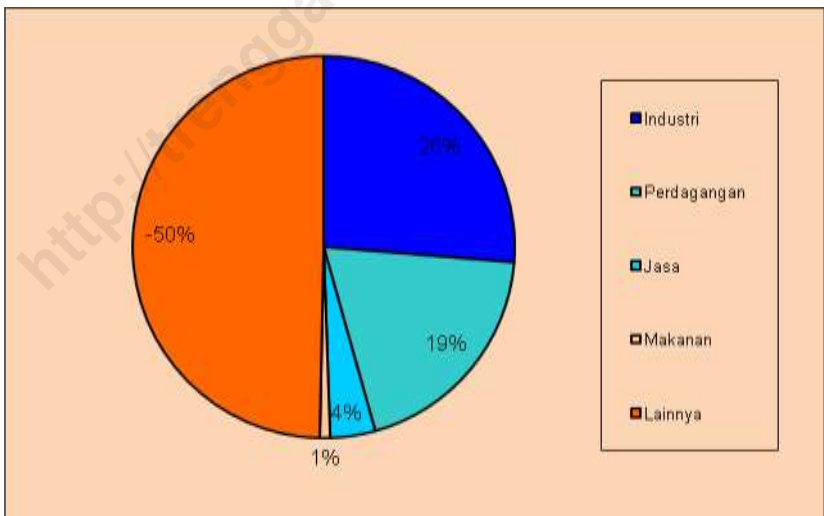
6

Ekonomi
Economy

Grafik 11. Persentase Usaha Hasil SE'06 per Desa di Kec. Tugu



Grafik 12. Persentase Usaha Menurut Lapangan Usaha Hasil Se'06



**Tabel 6.1 Banyaknya Pasar
2014**

No.	Desa	Pasar Daerah	Pasar Desa
(1)	(2)	(3)	(4)
1	Duren		
2	Ngepeh		1
3	Tumpuk		
4	Gondang	1	
5	Nglongsor		
6	Banaran		
7	Winong		
8	Sukorejo		
9	Jambu		
10	Nglinggis		1
11	Gading		
12	Pucanganak		
13	Dermosari	1	
14	Tegaren		
15	Prambon		2
Jumlah		2	4

Sumber: Kantor Kecamatan Tugu

**Tabel 6.2 Jumlah Usaha Hasil Sensus Ekonomi 2006 (SE'06)
Menurut Lapangan Usaha di Kecamatan Tugu**

Kategori	Lapangan Usaha	Usaha L1*	Usaha L2**	Jumlah
(1)	(2)	(3)	(4)	(5)
C	Pertambangan/Penggalia	0	498	498
D	Industri Pengolahan	3	4.016	4.019
E	Listrik, Gas dan Air	0	0	0
F	Konstruksi	0	66	66
G	Perdagangan Besar / Ece	1.759	1.202	2.961
H	Penyediaan Akomodasi d Penyediaan Makan Minum	83	133	216
I	Transportasi, Pergudang: dan Komunikasi	124	74	198
J	Perantara Keuangan	0	33	33
K	Real Estate, Usaha Perse dan Jasa Perusahaan	0	67	67
M	Jasa Pendidikan	0	69	69
N	Jasa Kesehatan dan Kegiatan Sosial	0	47	47
O	Jasa Kemasyarakatan da Sosial Budaya	64	402	466
P	Jasa Perorangan yang Melayani Rumah tangga	1	4	5
Jumlah		2.034	6.611	8.645

Sumber : BPS

Ket : * L1 : Lokasi Tidak Tetap

**L2 : Lokasi Tetap

**Tabel 6.3 Jumlah Usaha Hasil Sensus Ekonomi Tahun 2006
Menurut Lapangan Usaha**

No.	Desa	Pertambangan dan Penggalian	Industri Pengolahan	Listrik, Gas, dan Air	Konstruksi
(1)	(2)	(3)	(4)	(5)	(6)
1	Duren	5	201	-	0
2	Ngepeh	1	236	-	2
3	Tumpuk	0	110	-	18
4	Gondang	64	294	-	3
5	Nglongsor	20	157	-	9
6	Banaran	5	155	-	0
7	Winong	7	261	-	2
8	Sukorejo	20	80	-	0
9	Jambu	20	358	-	2
10	Nglinggis	254	153	-	11
11	Gading	0	94	-	0
12	Pucanganak	56	218	-	0
13	Dermosari	0	108	-	0
14	Tegaren	3	236	-	0
15	Prambon	43	1357	-	19
Jumlah		498	4.018	-	66

Sumber : BPS

Lanjutan Tabel 6.3

No.	Desa	Perdagangan Besar dan Eceran	Akomodasi dan Penyediaan Makanan/ Minuman	Transportasi, Pergudangan, Komunikasi
(1)	(2)	(7)	(8)	(9)
1	Duren	53	3	0
2	Ngepeh	273	12	10
3	Tumpuk	105	7	13
4	Gondang	533	45	34
5	Nglongsor	185	36	27
6	Banaran	77	3	21
7	Winong	65	1	5
8	Sukorejo	51	4	1
9	Jambu	116	8	5
10	Nglinggis	153	14	4
11	Gading	47	1	5
12	Pucanganak	80	16	3
13	Dermosari	555	35	40
14	Tegaren	30	0	0
15	Prambon	638	31	30
Jumlah		2.961	216	198

Sumber : BPS

Lanjutan Tabel 6.3

No.	Desa	Perantara Keuangan	Real Estate, Persewaan, Jasa Perusahaan	Jasa Pendidikan
(1)	(2)	(10)	(11)	(12)
1	Duren	3	0	0
2	Ngepeh	3	2	0
3	Tumpuk	6	6	2
4	Gondang	4	12	11
5	Nglongsor	5	8	8
6	Banaran	1	6	2
7	Winong	2	3	4
8	Sukorejo	4	4	3
9	Jambu	0	3	13
10	Nglinggis	0	0	2
11	Gading	2	7	2
12	Pucanganak	2	5	3
13	Dermosari	1	3	4
14	Tegaren	0	0	2
15	Prambon	0	8	13
Jumlah		33	67	69

Sumber : BPS

Lanjutan Tabel 6.3

No.	Desa	Jasa Kesehatan dan Kegiatan Sosial	Jasa Kemasyarakatan, Sosial Budaya	Jasa Perorangan yang Melayani Rumah tangga
(1)	(2)	(13)	(14)	(15)
1	Duren	9	9	-
2	Ngepeh	2	33	-
3	Tumpuk	4	34	-
4	Gondang	2	91	-
5	Nglongsor	6	66	-
6	Banaran	2	25	-
7	Winong	1	20	2
8	Sukorejo	3	18	-
9	Jambu	3	45	2
10	Nglinggis	2	10	-
11	Gading	2	4	-
12	Pucanganak	6	15	-
13	Dermosari	4	26	-
14	Tegaren	1	5	-
15	Prambon	7	65	1
Jumlah		54	466	5

Sumber : BPS

Tabel 6.4 Rata-rata Harga yang Dibayar Petani Tahun 2014

No.	Uraian	Satuan	Nilai (Rp)
(1)	(2)	(3)	(4)
1.	Upah Mencangkul	Hari / Orang	60.000
2.	Upah Menanam	Hari / Orang	60.000
3.	Bibit Padi (Ceherang)	Kg	12.600
4.	Pupuk Urea	Kg	1.800
5.	Pupuk SP-36	Kg	2.000
6.	Pestisida / furadan	Kg	13.500
7.	Sewa traktor tangan	Ha	490.000
8.	Sabit	Buah	40.000
9.	Cangkul	Buah	55.000

Sumber : BPS

DATA

MENCERDASKAN BANGSA



BADAN PUSAT STATISTIK KABUPATEN TRENGGALEK
BPS Statistic of Trenggalek Regency
Jl. Brigjen Soetran Trenggalek Telp.(0355) 791432
Email:bps3503@bps.go.id