

# STATISTIK DAERAH KECAMATAN KOTA TENGAH 2014



**STATISTIK DAERAH  
KECAMATAN KOTA TENGAH  
2014**

<http://gorontalokota.go.id>  
gorontalokota.go.id

## **STATISTIK DAERAH KECAMATAN KOTA TENGAH 2014**

Katalog BPS : 1101002.7571030  
Ukuran Buku : 17,6 cm x 25 cm  
Jumlah Halaman : 12 halaman

Naskah:

Seksi Neraca Wilayah dan Analisis Statistik

Gambar Kulit:

Seksi Integrasi Pengolahan dan Diseminasi Statistik

Diterbitkan Oleh:

Badan Pusat Statistik Kota Gorontalo

Boleh dikutip dengan menyebut sumbernya



## Kata Pengantar



Publikasi **Statistik Daerah Kecamatan Kota Tengah 2014** diterbitkan oleh Badan Pusat Statistik Kota Gorontalo berisi berbagai data dan informasi terpilih seputar Kecamatan Kota Tengah yang dianalisis secara sederhana untuk membantu pengguna data memahami perkembangan pembangunan serta potensi yang ada di Kecamatan Kota Tengah.

Publikasi Statistik Daerah Kecamatan Kota Tengah 2014 diterbitkan untuk melengkapi publikasi-publikasi statistik yang sudah terbit secara rutin setiap tahun. Berbeda dengan publikasi-publikasi yang sudah ada, publikasi ini lebih menekankan pada analisis.


Materi yang disajikan dalam Statistik Daerah Kecamatan Kota Tengah 2014 memuat berbagai informasi/indikator terpilih yang terkait dengan pembangunan diberbagai sektor di Kecamatan Kota Tengah dan diharapkan dapat menjadi bahan rujukan/kajian dalam perencanaan dan evaluasi kegiatan pembangunan.

Kritik dan saran konstruktif berbagai pihak kami harapkan untuk penyempurnaan penerbitan mendatang. Semoga publikasi ini mampu memenuhi tuntutan kebutuhan data statistik, baik oleh instansi/dinas pemerintah, swasta, kalangan akademisi maupun masyarakat luas.

Gorontalo, September 2014

Badan Pusat Statistik Kota Gorontalo  
Kepala,

Muji Lestari, S.E, MA



## DAFTAR ISI

1. Geografi.....	1
2. Pemerintahan.....	2
3. Penduduk.....	3
4. Pendidikan.....	4
5. Pertanian.....	5
6. Perbandingan Regional.....	6
Lampiran Tabel.....	7

# GEOGRAFI

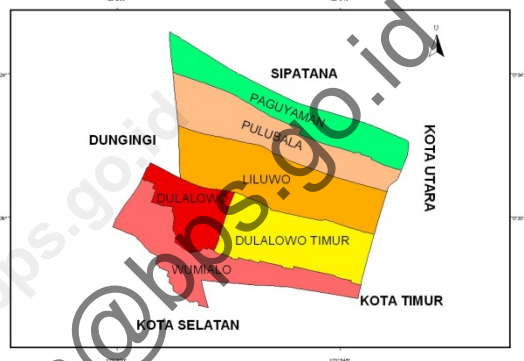
Luas Kecamatan Kota Tengah sebesar  
6,37 persen dari total luas kota Gorontalo

# 1

Kecamatan Kota Tengah merupakan salah satu kecamatan dimana wilayahnya berbatasan dengan beberapa kecamatan yang ada di Kota Gorontalo. Secara geografis mempunyai luas 4,13 km<sup>2</sup> atau 6,37 persen dari luas Kota Gorontalo. Kecamatan Kota Tengah dibagi menjadi 6 kelurahan, yang terdiri dari 25 RW, dan 67 RT. Kelurahan Dulalowo merupakan kelurahan yang memiliki wilayah terluas dengan luas wilayah 1,02 km<sup>2</sup> atau sekitar 24,70 persen dari luas wilayah Kecamatan Kota Tengah.

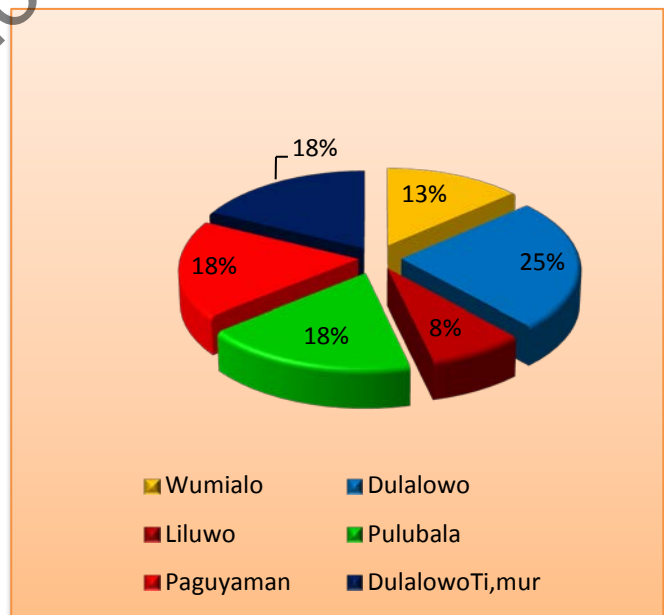
Berdasarkan posisi geografisnya, Kecamatan Kota Tengah memiliki batas-batas: Utara – Kecamatan Sipatana, Selatan – Kecamatan Kota Selatan, Barat – Kecamatan Duingi dan Timur – Kecamatan Kota Utara dan Kota Timur. Topografi kecamatan ini semuanya berupa dataran. Jarak kantor kelurahan terjauh dengan ibukota kecamatan adalah 1,0 km.

Peta Kecamatan Kota Tengah



Sumber: BRS Kota Gorontalo

Persentase Luas Wilayah Menurut Kelurahan di Kecamatan Kota Tengah, 2013



Sumber: Kecamatan Kota Tengah Dalam Angka 2014

# 2

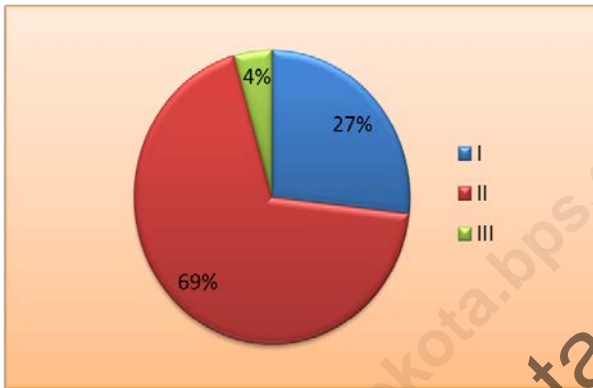
## PEMERINTAHAN

Realisasi pajak bumi dan bangunan

Mencapai 74 persen

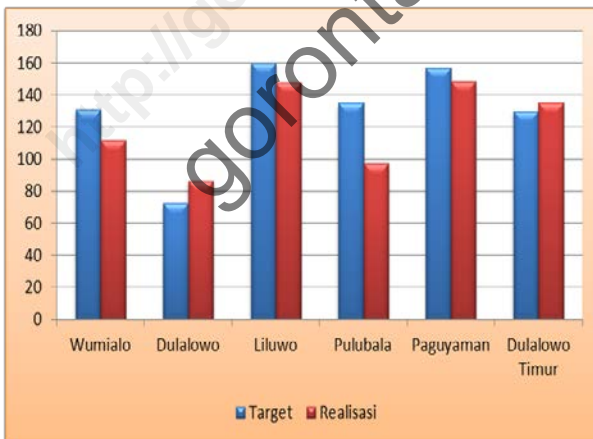


### Banyaknya PNS Menurut Golongan Kepangkatan dan Kelurahan di Kota Tengah, 2013



Sumber: Kecamatan Kota Tengah Dalam Angka 2014

### Target dan Realisasi Penerimaan Pajak Bumi dan Bangunan (PBB) Menurut Kelurahan di Kecamatan Kota Tengah (juta rupiah), 2013



Sumber: Kecamatan Kota Tengah Dalam Angka 2014

Kecamatan Kota Tengah terdiri dari 6 kelurahan, 25 rukun warga (RW), dan 67 rukun tetangga (RT). Kelurahan Pulubala adalah ibukota dari Kecamatan Kota Tengah dengan jumlah RT dan RW terbanyak di kecamatan tersebut.

Jumlah PNS di lingkungan pemerintah kelurahan se-Kecamatan Kota Tengah sebanyak 112 orang, terdiri dari 32 orang laki-laki dan 80 orang perempuan. Dilihat menurut tingkat pendidikan yang ditamatkan, sebagian besar PNS di lingkungan pemerintah kecamatan dan kelurahan se-Kecamatan Kota Tengah merupakan lulusan PT yang jumlahnya mencapai 75 persen dari total PNS yang ada

PBB (Pajak Bumi dan Bangunan) merupakan salah satu sumber pendapatan daerah yang ikut berperan dalam pelaksanaan pembangunan. Selama tahun 2013, jumlah PBB yang berhasil dihimpun dari masyarakat di Kecamatan Kota Tengah sekitar 728.077.286 rupiah, atau mencapai 92.74 persen dari target yang telah ditetapkan. Adapun kelurahan dengan perolehan pajak terbesar adalah Kelurahan Paguyaman yakni sebesar 148.499.112 rupiah.



Jumlah Penduduk perempuan lebih banyak daripada laki-laki

3

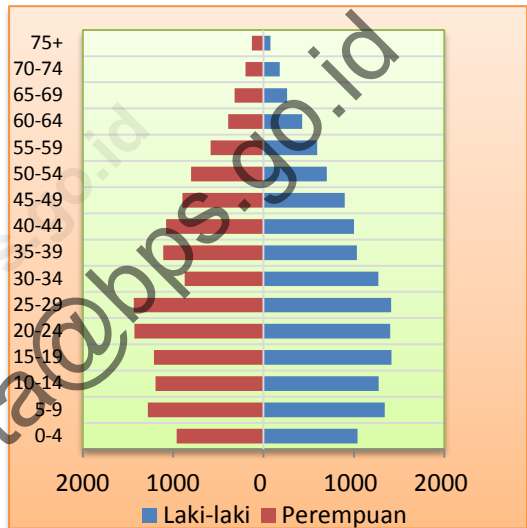
Komposisi penduduk Kecamatan Kota Tengah didominasi oleh penduduk muda/dewasa. Hal menarik yang dapat diamati pada piramida penduduk adalah adanya penurunan kelahiran dalam waktu kurun 5 tahun yang lalu. Hal ini ditandai dengan penduduk usia 0-4 tahun yang jumlahnya lebih kecil dari kelompok penduduk usia yang lebih tua yaitu 5-9 tahun ke atas.

Jumlah penduduk Kecamatan Kota Tengah mencapai 28.526 jiwa pada tahun 2013. Dengan luas wilayah sekitar 4,13 km<sup>2</sup> setiap km<sup>2</sup> ditempati penduduk sebanyak 6.907 jiwa pada tahun 2013.

Secara umum jumlah penduduk perempuan lebih banyak dibandingkan jumlah penduduk laki-laki. Hal ini dapat ditunjukkan oleh *sex ratio* yang nilainya lebih kecil dari 100. Pada tahun 2013, untuk setiap 100 penduduk perempuan terdapat 98 penduduk laki-laki.

Dilihat menurut kelompok usia produktif, komposisi penduduk Kecamatan Kota Tengah didominasi kelompok umur 15-64 tahun yang mencapai 70,74 persen. Sementara itu, kelompok umur 0-14 tahun dan 65 tahun ke atas menduduki posisi kedua dan ketiga dengan persentase sebesar 25,13 persen dan 4,13 persen.

Piramida Penduduk Kecamatan Kota Tengah (jiwa), 2013



Sumber: Kecamatan Kota Tengah Dalam Angka 2014

Banyaknya Penduduk Menurut Kelurahan dan Jenis Kelamin di Kecamatan Kota Tengah, 2013

Kelurahan	Penduduk (orang)		
	Laki-laki	Perempuan	Laki-laki + Perempuan
(1)	(2)	(3)	(4)
Wumialo	2 794	2 806	5 600
Dulalowo	1 691	1 817	3 508
Lilluwo	2 849	2 806	5 655
Pulubala	3 082	3 219	6 301
Paguyaman	1 548	1 529	3 077
Dulalowo Timur	2 188	2 197	4 385
<b>Kecamatan Kota Tengah</b>	<b>14 152</b>	<b>14 374</b>	<b>28 526</b>

Sumber: Kecamatan Kota Tengah Dalam Angka 2014



# 4

## PENDIDIKAN

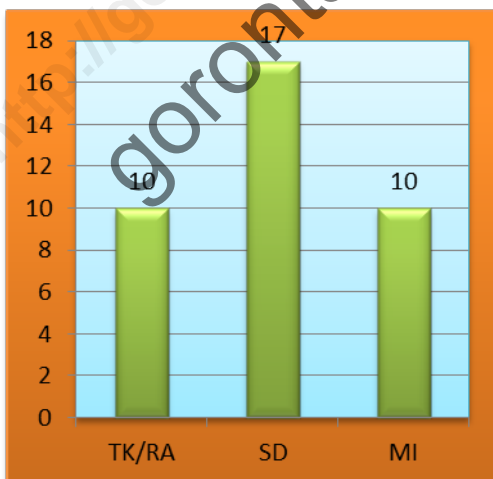
*Semua fasilitas pendidikan dari jenjang pendidikan pra sekolah sampai menengah atas tersedia di kecamatan ini*

**Banyaknya Sekolah Menurut Jenjang Pendidikan di Kecamatan Kota Tengah, 2013/2014**



Sumber: Kecamatan Kota Tengah Dalam Angka 2014

**Rasio Murid-Guru Menurut Jenjang Pendidikan di Kecamatan Kota Tengah, 2013/2014**



Sumber: Kecamatan Kota Tengah Dalam Angka 2014

Pendidikan merupakan salah satu faktor penting dalam menentukan kemajuan suatu daerah. Oleh karena itu, ketersediaan sarana dan prasarana pendidikan yang berupa sumber daya manusia dan sarana fisik sangatlah penting. Pada tahun ajaran 2013/2014 di Kecamatan Kota Tengah terdapat 26 unit sekolah, yang terdiri dari 13 TK/RA, 11 SD, dan 2 MI.

Salah satu faktor penting dalam upaya peningkatan kualitas pendidikan adalah tersedianya guru dalam jumlah cukup dan berkualitas. Untuk menggambarkan kondisi ini dapat dilihat melalui angka rasio murid terhadap guru. Semakin kecil angka rasio ini, semakin baik kualitas pendidikan yang dapat diberikan guru terhadap murid. Pada tahun ajaran 2013/2014 rasio murid-guru terbesar terdapat pada jenjang pendidikan SD sedangkan terkecil terdapat pada jenjang pendidikan TK dan MI.



## Produksi Padi Sawah Meningkat tetapi produktivitas menurun dibanding tahun 2012

### Statistik Tanaman Pangan Kecamatan Kota Tengah, 2010-2013

Uraian	2010	2011	2012	2013
<b>Padi Sawah</b>				
Luas Panen (ha)	180	175	180	186
Produksi (ton)	1 098	1 039,67	1 058,4	1 062,4
<b>Jagung</b>				
Luas Panen (ha)	25	49	21	-
Produksi (ton)	112,50	218,6	112,3	-

Sumber: Kecamatan Kota Tengah Dalam Angka 2014

### Populasi Ternak dan Unggas di Kecamatan Kota Tengah Tahun 2013

	2011	2012	2013
<b>Sapi</b>	206	186	188
<b>Kuda</b>	102	104	-
<b>Kambing</b>	362	678	688
<b>Ayam Kampung</b>	18 535	12 879	18 000
<b>Ayam Ras</b>	8 000	11 484	18 600
<b>Itik</b>	1 331	1 281	1 310

Sumber: Kecamatan Kota Tengah Dalam Angka 2014

Padi merupakan salah satu komoditi tanaman pangan utama di Kecamatan Kota Tengah. Oleh karena itu, produktivitas padi perlu terus ditingkatkan. Produksi padi sawah di Kecamatan Kota Tengah menurun pada tahun 2011 dibandingkan tahun 2010, kemudian meningkat pada tahun 2012. Produksi padi sawah meningkat dari 1.039,7 ton pada tahun 2011 menjadi 1.058,4 ton pada tahun 2012 serta meningkat pada tahun 2013 menjadi 1.062,4. Peningkatan produksi ini lebih disebabkan oleh bertambahnya luas panen. Dari sisi produktivitas, tampaknya produktivitas padi sawah di Kecamatan Kota Tengah menurun, Pada tahun 2010 produktivitas padi sawah Kecamatan Kota Tengah mencapai 61 kuintal per hektar dan turun menjadi 59,41 kuintal per hektar pada tahun 2011. Sementara itu tahun 2012 produktivitasnya menurun menjadi 58,80 sedangkan pada tahun 2013 menurun menjadi 57,12.

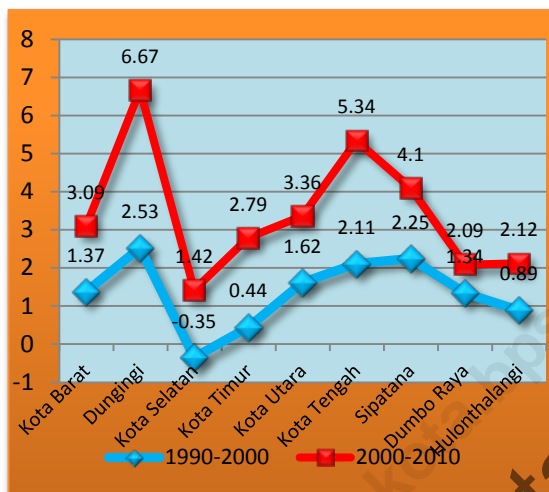
Populasi hewan ternak dan unggas di Kecamatan Kota Tengah pada tahun 2013 mengalami peningkatan dibanding tahun 2012. Jenis unggas seperti ayam kampung meningkat sekitar 39 persen, sedangkan ayam ras meningkat sebesar 61 persen.

# 6

## PERBANDINGAN REGIONAL

Laju pertumbuhan penduduk tertinggi tercatat di Kecamatan Dungingi pada periode 1990-2000 dan 2000-2010

**Laju Pertumbuhan Penduduk Menurut Kecamatan di Kota Gorontalo (persen), 1990-2000 dan 2000-2010**



Sumber: Kecamatan Kota Tengah Dalam Angka 2014

Perbandingan beberapa indikator terpilih antar kecamatan se-Kota Gorontalo memperlihatkan adanya variasi. Dilihat berdasarkan laju pertumbuhan penduduk terlihat adanya perbedaan. Laju pertumbuhan penduduk tertinggi tercatat di Kecamatan Dungingi baik pada periode 1990-2000 maupun 2000-2010. Sementara itu, pada periode yang sama, Kecamatan Kota Selatan memiliki laju pertumbuhan penduduk paling rendah dibanding lima kecamatan lain. Dari sisi kuantitas, Kecamatan Kota Tengah memiliki jumlah penduduk terbesar yakni mencapai 27.047 jiwa.

Perbandingan indikator terpilih lain seperti banyaknya keluarga pra sejahtera dan sejahtera I - III+ juga memperlihatkan angka yang bervariasi antar kecamatan.

**Banyaknya Keluarga Menurut Kecamatan dan Klasifikasi Keluarga di Kota Gorontalo, 2013**

Kecamatan (1)	Pra Sejahtera (2)	Keluarga Sejahtera				Jumlah (7)
		I (3)	II (4)	III (5)	III+ (6)	
Kota Barat	563	2 693	1 566	917	137	5 876
Dungingi	265	193	392	327	270	1 447
Kota Selatan*	-	-	-	-	-	-
Kota Timur	184	1 483	2 261	1 406	453	5 787
Kota Utara	144	1 676	1 575	1 053	173	4 621
Hulonthalangi	117	1 716	1 574	774	9	4 190
Sibatana	258	1 581	1 581	913	175	4 508
Dumbo Raya	306	1 823	1 040	338	66	3 573
Kota Tengah	560	2385	1365	1668	344	6 322
<b>Kota Gorontalo</b>	<b>2 397</b>	<b>13 550</b>	<b>11 354</b>	<b>7 396</b>	<b>1 627</b>	<b>36 324</b>

Catatan : \*) data Kecamatan Kota Selatan belum tersedia  
Sumber: Kecamatan Kota Tengah Dalam Angka 2014

# LAMPIRAN TABEL

<http://gorontalokota.bps.go.id>  
[gorontalokota@bps.go.id](mailto:gorontalokota@bps.go.id)

<http://gorontalokota.bps.go.id>

[gorontalokota@bps.go.id](mailto:gorontalokota@bps.go.id)

**Jumlah Penduduk dan Laju Pertumbuhan Penduduk Menurut Kecamatan di Kota Gorontalo, 1990, 2000, dan 2010**

Kecamatan	Jumlah Penduduk (orang)			Laju Pertumbuhan Penduduk per Tahun (%)	
	1990	2000	2010	1990-2000	2000-2010
(1)	(2)	(3)	(4)	(5)	(6)
Kota Barat	13.583	15.449	10.220	1,37	3,09
Dungingi	10.326	12.941	21.568	2,53	6,67
Kota Selatan	18.739	18.082	20.647	-0,35	1,42
Kota Timur	18.861	19.700	25.195	0,44	2,79
Kota Utara	10.514	12.217	16.326	1,62	3,36
Kota Tengah	14.561	17.629	27.047	2,11	5,34
Sipatana	9.733	11.927	16.823	2,25	4,10
Dumbo Raya	12.378	14.031	16.960	1,34	2,09
Hulonthalangi	11.618	12.655	15.341	0,89	2,12
<b>Kota Gorontalo</b>	<b>120.313</b>	<b>134.631</b>	<b>180.127</b>	<b>1,19</b>	<b>3,35</b>

Sumber: Kecamatan Kota Tengah Dalam Angka 2014

# DATA

**MENCERDASKAN BANGSA**



**Badan Pusat Statistik Kota Gorontalo**

Jln. Dewi Sartika No.21, Gorontalo

Telp (0435) 821956 Fax (0435) 826644

Email : [bps7571@bps.go.id](mailto:bps7571@bps.go.id)

Website : <http://gorontalokota.bps.go.id/>