




KECAMATAN SELUMA TIMUR DALAM ANGKA

Seluma Timur In Figure 2013



**BADAN PUSAT STATISTIK
KABUPATEN SELUMA**

KECAMATAN SELUMA TIMUR DALAM ANGKA 2013
SELUMA TIMUR DISTRICT IN FIGURES 2013

No Publikasi / *Publication Number* : 1705. 000. 1313

Katalog BPS / *BPS Catalog* : 1102001. 1705. 043

Ukuran Buku / *Books Size* : 21 x 15 cm

Jumlah Halaman / *Number of Pages* : 42 Halaman

Naskah / *Manuscript* : BPS Kabupaten Seluma / *Statistics of Seluma Regency*

Penyunting / *Editor* : BPS Kabupaten Seluma / *Statistics of Seluma Regency*

Gambar dan Grafik / *Charts* :

Badan Pusat Statistik Kabupaten Seluma
Statistics of Seluma Regency

Gambar Kulit / *Cover design* :

Badan Pusat Statistik Kabupaten Seluma
Statistics of Seluma Regency

Diterbitkan / *Published by* :

Badan Pusat Statistik Kabupaten Seluma
Statistics of Seluma Regency

Dicetak Oleh / *Printed by* :

Boleh Dikutip Dengan Menyebut Sumbernya

May be Cited With Reference To The Source

Sumber : Kecamatan Seluma Timur Dalam Angka 2013, BPS Kabupaten Seluma

Peta Kecamatan Seluma Timur



KATA SAMBUTAN
CAMAT KECAMATAN SELUMA TIMUR

Puji dan syukur kita panjatkan kehadiran Allah SWT karena atas berkat rahmat dan hidayah-Nya kita berhasil menerbitkan Publikasi Statistik Kecamatan Seluma Timur Dalam Angka 2013.

Dalam arus pembangunan dan kemajuan dewasa ini, kebutuhan data statistik mengenai keadaan wilayah kecamatan baik data kuantitatif maupun data kualitatif sangat diperlukan. Sehingga data statistik dapat digunakan sebagai dasar perencanaan pembangunan.

Akhirnya pada kesempatan ini, saya mengharapkan kepada semua Dinas/Instansi dalam Kecamatan Seluma Timur untuk dapat menyampaikan data secara lengkap yang berkenaan dengan kegiatan masing-masing demi kesempurnaan publikasi statistik di masa mendatang. Atas kerjasama yang baik, saya mengucapkan terima kasih.

Demikianlah semoga Allah selalu memberkahi kita dalam setiap usaha untuk memperlancar jalannya pembangunan di Kecamatan Seluma Timur Amin.

Tais, Oktober 2013
Camat Kecamatan Seluma Timur

H. Hadiano, SE, MM, M.Si
NIP. 19730124 199303 1 001

KATA PENGANTAR
PENULIS STATISTIK KECAMATAN SELUMA TIMUR

Dengan mengucapkan Syukur Alhamdulillah, Publikasi Statistik Kecamatan Seluma Timur Dalam Angka (KDA) 2013 dapat diterbitkan. Publikasi ini merupakan penerbitan lanjutan dan secara rutin akan kembali diterbitkan oleh Koordinator Statistik Kecamatan (KSK) bekerja sama dengan semua Dinas/Instansi terkait.

Dalam penyusunan publikasi ini, kami telah berusaha semaksimal mungkin untuk memberikan tema yang sama dengan publikasi sebelumnya. Sehingga kami mengharapkan pada pemakai data statistik untuk dapat mengikuti perkembangannya setiap tahun dan bagi penyumbang data untuk menyusun, menyiapkan data sesuai dengan tabel-tabel yang ada demi kelanjutan di masa mendatang.

Data statistik yang disajikan dalam publikasi ini dihimpun sebagian besar bersumber dari Dinas/Instansi dan Badan serta Lembaga Swasta dalam Kabupaten Seluma, dan ditambah dari kegiatan pengumpulan/pengolahan data oleh Badan Pusat Statistik Kabupaten Seluma.

Berkenaan dengan itu, kami mengucapkan terima kasih dan penghargaan yang setinggi-tingginya kepada semua pihak yang telah membantu sehingga penyusunan publikasi ini dapat dilakukan tepat pada waktunya.

Kritik dan saran yang bersifat membangun demi perbaikan publikasi ini akan kami terima dengan senang hati. Semoga publikasi ini dapat bermanfaat sebagaimana yang kita harapkan.

Tais, Oktober 2013
Penulis,

Riki Wahyudi, S.Si
NIP. 19850401 201101 1 014

DAFTAR ISI
CONTENTS

	Halaman
Halaman Katalog	i
Peta Wilayah Kecamatan Seluma Timur	ii
Kata Sambutan Camat Kecamatan Seluma Timur	iii
Kata Pengantar Penulis Statistik Kecamatan Seluma Timur	iv
Daftar Isi	v
Daftar Tabel	vi
Daftar Gambar	ix
Profil Kecamatan Seluma Timur	1
1. Keadaan Geografi dan Pemerintahan	1
2. Penduduk	1
3. Sosial	
3.1. Pendidikan	2
3.2. Kesehatan	3
3.3. Agama	3
3.4. Sosial Lainnya	3
4. Pertanian	
4.1. Perkebunan	3

DAFTAR TABEL

Tabel	Judul	Halaman
Bab 1 Keadaan Geografi		
1.1	Nama-nama Ibukota dan Luas Wilayah Di Kecamatan Seluma Timur Tahun 2012	5
Bab 2 Pemerintahan		
2.1	Pembagian Daerah Administrasi di Kecamatan Seluma Timur Tahun 2010 – 2012	6
2.1	Banyaknya Peserta Pemilih Pemilu di Kecamatan Seluma Timur Tahun 2008	7
Bab 3 Penduduk		
3. 1 Penduduk		
3.1.1	Jumlah Penduduk Menurut Jenis Kelamin Di Kecamatan Seluma Timur Tahun 2010 – 2012	8
3.2.1	Jumlah Penduduk Kecamatan Seluma Timur dan Jumlah Penduduk di Kabupaten Seluma Tahun 1970 – 2012	9
3.3.3	Luas Wilayah, Jumlah Penduduk, dan Kepadatan Penduduk per Ha di Kecamatan Seluma Timur Tahun 2010 – 2012	10
3. 2 Transmigrasi		
3.2.1	Data Penempatan Transmigrasi Kabupaten Seluma Tahun 1970-2011	11

Bab 4 Sosial

4.1 Pendidikan

4.1.1	Jumlah Sekolah, Murid, dan Guru Taman Kanak-Kanak di Kecamatan Seluma Timur Tahun 2010/2011 – 2012/2013	12
4.1.2	Jumlah Sekolah, Murid, dan Guru Sekolah Dasar di Kecamatan Seluma Timur Tahun 2010/2011 – 2012/2013	13
4.1.3	Jumlah Sekolah, Murid, dan Guru MI di Kecamatan Seluma Timur Tahun 2010/2011 – 2012/2013	14
4.1.4	Jumlah Sekolah, Murid, dan Guru SMP di Kecamatan Seluma Timur Tahun 2010/2011 – 2012/2013	15
4.1.5	Jumlah Sekolah, Murid, dan Guru SMP Satu Atap di Kecamatan Seluma Timur Tahun 2010/2011 – 2012/2013	
4.1.6	Jumlah Sekolah, Murid, dan Guru SMA/Sederajat Di Kecamatan Seluma Timur Tahun 2010/2011 – 2012/2013	16

4.2 Kesehatan

4.2.1	Banyaknya Fasilitas Kesehatan di Kecamatan Seluma Timur Tahun 2010 – 2012	17
4.2.2	Banyaknya PPKBD, Sub PPKBD, Klinik KB, dan UPPKS Di Kecamatan Seluma Timur Tahun 2010 – 2012	18
4.2.3	Banyaknya Bayi Lahir di Kecamatan Seluma Timur Tahun 2010 - 2012	

4.3 Agama

4.3.1	Banyaknya Tempat Peribadatan Umat Beragama di Kecamatan Seluma Timur Tahun 2010 – 2012	20
4.3.2	Banyaknya Calon Jemaah Haji di Kecamatan Seluma Timur Tahun 2010 – 2012	21

4.3.3	Jumlah Nikah dan Talak di Kecamatan Seluma Timur Tahun 2010 – 2012	22
-------	---	----

4.4 Sosial Lainnya

4.4.1	Bencana Alam Yang Terjadi di Kecamatan Seluma Timur Tahun 2010 – 2012	23
4.4.2	Jumlah Penyandang Masalah Kesejahteraan Sosial di Kecamatan Seluma Timur Tahun 2010 – 2012	24
4.4.3	Banyaknya Penyandang Masalah Kesejahteraan dan Potensi Sumber Kesejahteraan Sosial di Kecamatan Seluma Timur Tahun 2010 – 2012	25

Bab 5 Pertanian

5.1 Perkebunan

5.1.1	Profil Perkebunan Rakyat (Ha) di Kecamatan Seluma Timur Tahun 2010 – 2012	26
-------	--	----

5.2 Perikanan

5.3.1	Produksi Perikanan Budidaya di Kecamatan Seluma Timur Tahun 2010 – 2012	28
-------	--	----

Bab 6 Perdagangan

6.1	Banyaknya KUD di Kecamatan Seluma Timur Tahun 2011	29
-----	--	----

Bab 7 Pertambangan

7.1	Daftar Izin Usaha Pertambangan dalam Proses di Kecamatan Seluma Timur Tahun 2012	
-----	---	--

Bab 8 Pos dan Telekomunikasi

8.1	Banyaknya Pesawat Telepon dirinci menurut Sambungan Induk di Kecamatan Seluma Timur Tahun 2010 – 2012	
-----	--	--

DAFTAR GAMBAR

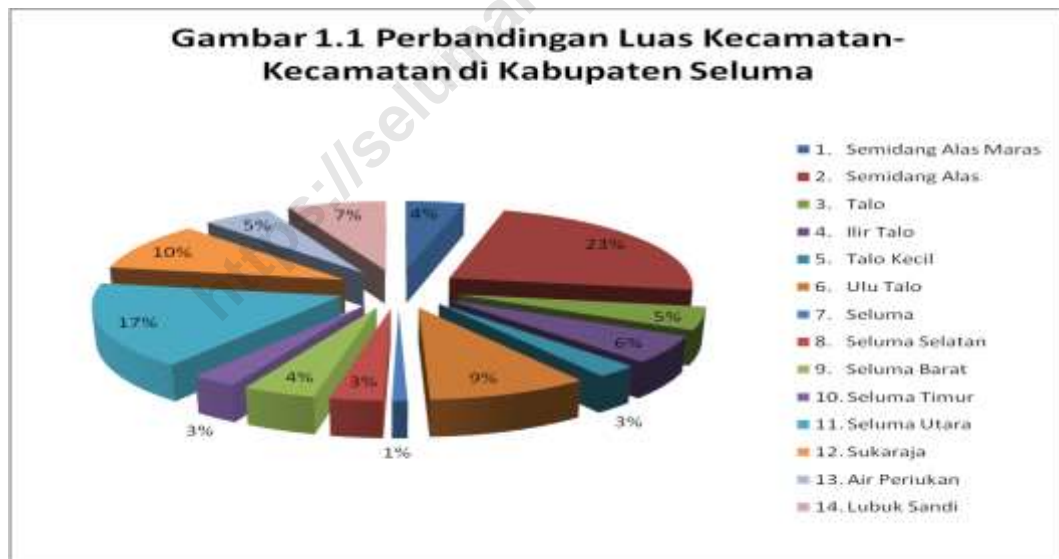
Gambar <i>Pictures</i>	Judul <i>Title</i>	Halaman <i>Pages</i>
1.2	Perbandingan Luas Kecamatan-Kecamatan Di Kabupaten Seluma	1
2.1	Jumlah Penduduk Kecamatan Seluma Timur Tahun 2010 – 2012	2
4.1	Profil Perkebunan Rakyat Di Kecamatan Seluma Timur Tahun 2012	3

PROFIL KECAMATAN SELUMA TIMUR 2012

1. Keadaan Geografi dan Pemerintahan

Kecamatan Seluma Timur memiliki luas wilayah 6.450 Ha atau 2,69 % dari luas Kabupaten Seluma. Kecamatan Seluma Timur terdiri dari 3 Kelurahan dan 5 Desa: Kelurahan Bungamas, Kelurahan Sembayat, Kelurahan Selebar, Desa Kota Agung, Desa Kunduran, Desa Talang Sali, Desa Rawasari dan Desa Tenangan, Sedangkan Ibukota Kecamatan berada di Kelurahan Selebar. Batas-batas Kecamatan Seluma Timur yaitu :

- Sebelah Timur : Kecamatan Seluma Utara dan Kecamatan Talo
- Sebelah Selatan : Kecamatan Talo dan Kecamatan Ilir Talo
- Sebelah Barat : Kecamatan Seluma Selatan
- Sebelah Utara : Kecamatan Seluma Utara dan Seluma Kota



2. Penduduk

Tahun 2010, jumlah penduduk Kecamatan Seluma Timur berjumlah 8.901 yang terdiri dari 4.520 penduduk laki-laki dan 4.381 penduduk perempuan. Pada tahun 2011, jumlah Penduduk di Kecamatan Seluma Timur menjadi 8.902 yang terdiri dari 4.513 penduduk laki-laki dan 4.389 penduduk perempuan. Sedangkan pada tahun 2012, jumlah penduduk Seluma Timur Menjadi 8.901 yang

terdiri dari penduduk laki-laki 4.511 dan 4.390 penduduk perempuan. *Sex ratio* dari tahun 2010 s/d 2012 sebesar 103.



Kepadatan penduduk per hektar di Kecamatan Seluma Timur pada tahun 2012 sebesar 1.38 dengan luas Kecamatan Seluma Timur yaitu 6.450 Ha.

3. Sosial

3.1 Pendidikan

Pendidikan merupakan salah satu indikator memajukan dan mencerdaskan kehidupan bangsa. Partisipasi seluruh masyarakat dalam dunia pendidikan sangat diharapkan, hal ini berkaitan dengan berbagai program pendidikan yang dicanangkan pemerintah untuk lebih meningkatkan kemampuan masyarakat mengenyam bangku pendidikan.

Jumlah murid di Taman Kanak-kanak untuk tahun 2012 sebanyak 65 murid dengan 9 tenaga pengajar, Untuk jenjang Sekolah Dasar (SD) sebanyak 1.122 murid di 9 sekolah dengan 49 tenaga pengajar. Jumlah murid di Madrasah Ibtidaiyah (MI) sebanyak 154 dengan 16 tenaga pengajar. Pada jenjang Sekolah Lanjutan Tingkat Pertama (SLTP) terdapat 392 murid di 2 sekolah dengan jumlah guru sebanyak 34 guru. Jumlah murid di SMP Satu atap yaitu 14 murid disatu sekolah.

3.2 Kesehatan

Untuk di bidang Kesehatan, Pada tahun 2012 Kecamatan Seluma Timur terdapat 1 buah Rumah Sakit Umum Daerah (RSUD), 1 buah Puskesmas, dan 2 puskesmas pembantu. PPKBD sebanyak 9, 26 Sub PPKBD, 3 Klinik KB, dan 1 UPPKS.

3.3 Agama

Kecamatan Seluma Timur pada tahun 2012 terdapat 15 Masjid dan 14 mushola. Jumlah pernikahan di Kecamatan Seluma Timur sebanyak 103 pernikahan. Jumlah calon jamaah haji di Kecamatan Seluma Timur tahun 2012 sebanyak 8 orang yang terdiri dari 4 orang laki-laki dan 4 orang perempuan.

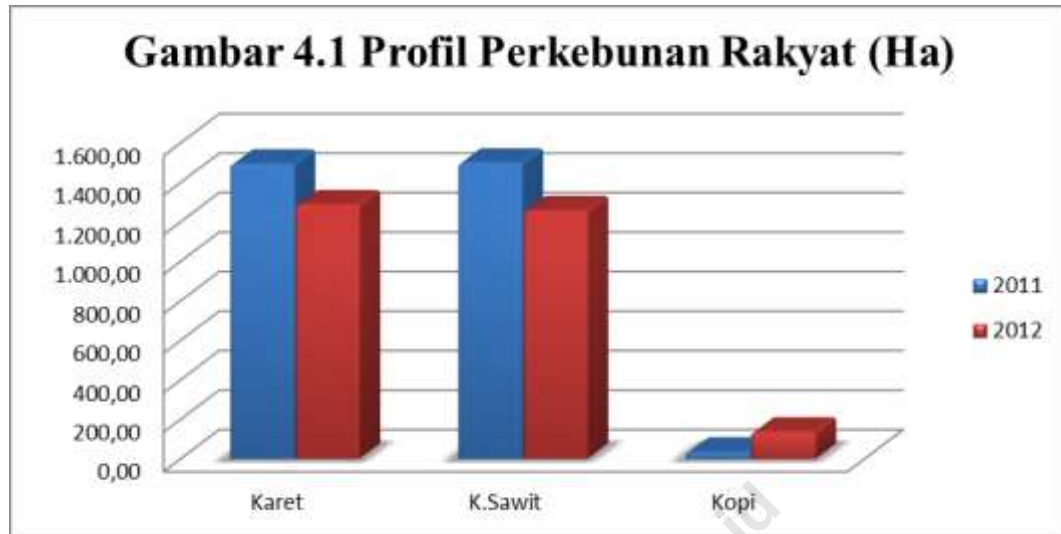
3.4 Sosial Lainnya

Bencana Alam yang terjadi Kecamatan Seluma Timur Tahun 2012 terjadi 3 kali kebakaran, 2 kali lonsor, 1 kali gempa bumi, dan 1 kali puting beliung. Untuk penyandang cacat terdapat 22 orang yang tersebar di Kecamatan Seluma Timur.

4. Pertanian

4.1 Perkebunan

Mayoritas mata pencarian warga di Kecamatan Seluma Timur adalah di sektor perkebunan. Sektor perkebunan yang paling banyak diusahakan warga adalah Perkebunan Karet dan Kelapa Sawit yaitu dengan luas masing-masing 1.289 Ha Karet dan 1.259 Ha Sawit. Sedangkan untuk kopi yaitu 138 Ha, 42,5 Ha Kelapa dan beberapa Ha tanaman perkebunan lainnya.



1. KEADAAN GEOGRAFI

Tabel 1.1 Nama-nama Ibukota dan Luas Wilayah Kecamatan di Kabupaten Seluma Tahun 2012

Kecamatan	Ibukota	Luas (Ha)	Persentase (%)
[1]	[2]	[3]	[4]
1. Semidang Alas Maras	Kembang Mumpo	10,375	4.32
2. Semidang Alas	Pajar Bulan	55,475	23.11
3. Talo	Masmambang	11,120	4.63
4. Ilir Talo	Padang Cekur	13,138	5.47
5. Talo Kecil	Sukamerindu	5,977	2.49
6. Ulu Talo	Air keruh	22,716	9.46
7. Seluma	Tais	2,183	0.91
8. Seluma Selatan	Rimbo Kedu	7,446	3.10
9. Seluma Barat	Pagar Agung	10,245	4.27
10. Seluma Timur	Selebar	6,450	2.69
11. Seluma Utara	Puguk	41,089	17.12
12. Sukaraja	Sukaraja	24,078	10.03
13. Air Periukan	Dermayu	12,233	5.10
14. Lubuk Sandi	Rena Panjang	17,519	7.30
Jumlah		240,044	100

Sumber : Badan Pertanahan Nasional (BPN) Kabupaten Seluma

2. PEMERINTAHAN

Tabel 2.1 Pembagian Daerah Administrasi
di Kecamatan Seluma Timur Tahun 2010 sd 2012

Tahun	Kelurahan	Desa	Jumlah
[1]	[2]	[3]	[4]
2010	-	8	8
2011	5	3	8
2012	5	3	8

Sumber : *BPS Kab. Seluma*

Tabel 2.2 Banyaknya Peserta Pemilih Pemilu di Kec. Seluma Timur Tahun 2008

Daerah Pemilihan/ Kecamatan	PPS	TPS	DPS		Total
			Laki-laki	Perempuan	
[1]	[2]	[3]	[4]	[5]	[6]
DP I/Seluma Timur	8	23	3,435	3,367	6,802

Sumber : Komisi Pemilihan Umum Daerah Kabupaten Seluma

3. PENDUDUK DAN TENAGA KERJA

3.1 PENDUDUK

Tabel 3.1.1 Jumlah Penduduk Menurut Jenis Kelamin di Kecamatan Seluma Timur Tahun 2010 s.d 2012

Tahun	Laki-laki	Perempuan	Jumlah	Sex Ratio
[1]	[2]	[3]	[4]	[5]
2010	4.520	4.381	8.901	103
2011	4.513	4.389	8.902	103
2012	4.511	4.390	8.901	103

Sumber : BPS Kabupaten Seluma

Tabel 3.1.2 Jumlah Penduduk Kecamatan Seluma Timur dan jumlah Penduduk Kabupaten Seluma Tahun 2010 s.d 2012

Tahun	Jumlah Penduduk Kec. Seluma Timur	Jumlah Penduduk Kab. Seluma
[1]	[2]	[3]
2010	8.901	173.507
2011	8.902	176.193
2012	8.901	178.689

Sumber : BPS Kabupaten Seluma

Tabel 3.1.3 Luas Wilayah, Jumlah Penduduk, dan Kepadatan Penduduk di Kecamatan Seluma Timur Tahun 2010 sd 2012

Tahun	Luas Kecamatan (Ha)	Jumlah Penduduk	Kepadatan per Ha
[1]	[2]	[3]	[4]
2010	6,450	8,901	1,38
2011	6,450	8,902	1,38
2012	6,450	8,901	1,38

Sumber : BPS Kabupaten Seluma

3.2 TRANSMIGRASI

Tabel 3.2.1 Data Penempatan Transmigrasi Kabupaten Seluma Tahun 1970-2012

Kecamatan	Nama UPT	Tahun Penempatan	Jenis Transmigrasi	Jumlah Penempatan		
				KK	Jiwa	Ket
[1]	[2]	[3]	[4]	[5]	[6]	[7]
Seluma Timur	Air Teras	1982/1983	T.U	200	892	Definitif
	Kundur	1994/1995	Transbangdep	95	353	Definitif

Sumber : Dinas Tenaga Kerja dan Transmigrasi Kabupaten Seluma

4. SOSIAL

4.1 PENDIDIKAN

Tabel 4.1.1 Jumlah Sekolah, Murid, dan Guru Taman Kanak-kanak di Kecamatan Seluma Timur Tahun 2010/2011 – 2012/2013

Tahun	Jumlah Sekolah	Jumlah Murid			Jumlah Guru
		Laki-Laki	Perempuan	Jumlah	
[1]	[2]	[3]	[4]	[5]	[6]
2010	1	17	11	28	4
2011*)	-	-	-	-	-
2012	5	28	37	65	9

Ket :*) Data Tidak Tersedia

Sumber : Dinas Pendidikan Nasional Kab. Seluma

Tabel 4.1.2 Jumlah Sekolah, Murid, dan Guru Sekolah Dasar di Kecamatan Seluma Timur Tahun 2010/2011 sd 2012/2013

Tahun	Jumlah Sekolah	Jumlah Murid			Jumlah Guru
		Laki-Laki	Perempuan	Jumlah	
[1]	[2]	[3]	[4]	[5]	
2010	11	799	695	1494	107
2011	9	692	552	1244	61
2012	9	605	517	1122	49

Sumber : Dinas Pendidikan Nasional Kab. Seluma

Tabel 4.1.3 Jumlah Sekolah, Murid, dan Guru MI
di Kecamatan Seluma Timur Tahun 2010/2011 sd 2012/2013

Tahun	Jumlah Sekolah	Jumlah Murid			Jumlah Guru
		Laki-Laki	Perempuan	Jumlah	
[1]	[2]	[3]	[4]	[5]	
2010*)	-	-	-	-	-
2011	1	77	75	152	16
2012	1	80	74	154	16

Ket : *) Data Tidak Tersedia

Sumber : Dinas Pendidikan Nasional Kab. Seluma

Tabel 4.1.4 Jumlah Sekolah, Murid, dan Guru SMP
di Kecamatan Seluma Timur Tahun 2010/2011 sd 2012/2013

Tahun	Jumlah Sekolah	Jumlah Murid			Jumlah Guru
		Laki-Laki	Perempuan	Jumlah	
[1]	[2]	[3]	[4]	[5]	[6]
2010	2	118	215	333	41
2011	2	179	213	392	34
2012	2	200	192	392	34

Sumber : Dinas Pendidikan Nasional Kab. Seluma

Tabel 4.1.5 Jumlah Sekolah, Murid, dan Guru SMP Satu Atap
di Kecamatan Seluma Timur Tahun 2010/2011-2012/2013

Tahun	Jumlah Sekolah	Jumlah Murid		Jumlah Guru
		Laki-Laki	Perempuan	
[1]	[2]	[3]	[4]	[5]
2010*)	-	-	-	-
2011*)	-	-	-	-
2012	1	7	7	-

Ket : *) Data Tidak Tersedia

Sumber : Dinas Pendidikan Nasional Kab. Seluma

Tabel 4.1.6 Jumlah Sekolah, Murid, dan Guru SMA/Sederajat
di Kecamatan Seluma Timur Tahun 2010/2011-2012/2013

Tahun	Jumlah Sekolah	Jumlah Murid		Jumlah Guru
		Laki-Laki	Perempuan	
[1]	[2]	[3]	[4]	[5]
2010*)	1	-	-	-
2011	1	261	184	29
2012*)	1	-	-	-

Ket : *) Data Tidak Tersedia

Sumber : Dinas Pendidikan Nasional Kab. Seluma

4.2 KESEHATAN

Tabel 4.2.1 Banyaknya Fasilitas Kesehatan di Kecamatan Seluma Timur Tahun 2010-2012

Tahun	RSU	Puskesmas	Puskesmas Pembantu	Poliklinik	Apotik
[1]	[2]	[3]	[4]	[5]	[6]
2010	1	1	2	-	1
2011	1	1	2	-	-
2012	1	1	2	-	-

Sumber : Dinas Kesehatan Kab. Seluma

Tabel 4.2.2 Banyaknya PPKBD, Sub PPKBD, Klinik KB, dan UPPKS di Kecamatan Seluma Timur Tahun 2010-2012

Tahun	PPKBD	Sub PPKBD	Klinik KB	UPPKS
[1]	[2]	[3]	[4]	[5]
2010	8	26	3	1
2011	9	26	3	1
2012	9	26	3	1

Sumber : Badan Pemberdayaan Masyarakat Desa, Perempuan, dan Keluarga Berencana Kab. Seluma

Tabel 4.2.3 Banyaknya Bayi Lahir di Kecamatan Seluma Timur
Tahun 2010 - 2012

Tahun	Bayi Lahir Di Kec. Seluma Timur	Bayi Lahir Di Kab. Seluma
[1]	[2]	[3]
2010	433*)	4339
2011	335	5265
2012	207	3772

Ket *): data Masih tergabung di Kec. Seluma dan Kec. Seluma Timur

Sumber : Dinas Kesehatan Kabupaten Seluma

4.3 AGAMA

Tabel 4.3.1 Banyaknya Tempat Peribadatan Umat Beragama di Kecamatan Seluma Timur Tahun 2010 - 2012

Tahun [1]	Masjid [2]	Mushola [3]	Langgar [4]	Gereja [5]	Pura [6]
2010	15	-	-	-	-
2011	15	14	-	-	-
2012	15	14	-	-	-

Sumber : Kandepag Kabupaten Seluma

Tabel 4.3.2 Banyaknya Calon Jemaah Haji di Kecamatan
Seluma Timur Tahun 2010 - 2012

Tahun	Laki-Laki	Perempuan	Jumlah
[1]	[2]	[3]	[4]
2010	3	2	5
2011	8	10	18
2012	4	4	8

Sumber : Kandepag Kabupaten Seluma

Tabel 4.3.3 Jumlah Nikah dan Talak
di Kecamatan Seluma Timur Tahun 2010 - 2012

Kecamatan	Nikah	Cerai Talak	Cerai Gugat
[1]	[2]	[3]	[4]
2010	81	-	-
2011	118	-	-
2012	103	-	-

Sumber : Kandepag Kabupaten Seluma

4.4 Sosial Lainnya

Tabel 4.4.1 Bencana Alam yang Terjadi di Kecamatan Seluma Timur
Tahun 2010 - 2012

Tahun	Kebakaran	Longsor	Gempa Bumi	Banjir	Tsunami	Puting Beliung
[1]	[2]	[3]	[4]	[5]	[6]	[7]
2010	-	-	-	-	-	-
2011	2	-	-	-	-	-
2012	3	2	1	-	-	1

Sumber : Dinas Sosial Kabupaten Seluma

Tabel 4.4.2 Jumlah Penyandang Masalah Kesejahteraan Sosial
di Kecamatan Seluma Timur Tahun 2010 - 2012

Tahun	Penyandang Cacat	Anak terlantar	Tuna Susila	Lanjut Usia
[1]	[2]	[3]	[4]	[5]
2010	51	-	4	153
2011	12	-	-	143
2012	22	-	-	*)

Ket *) : Data tidak tersedia

Sumber : Dinas Sosial Kabupaten Seluma

Tabel 4.4.3 Banyaknya Penyandang Masalah Kesejahteraan Sosial (PMKS)
dan Potensi Sumber Kesejahteraan Sosial (PSKS)
di Kecamatan Seluma Timur Tahun 2010 - 2012

PMKS /PSKS	2010	2011	2012
[1]	[2]	[3]	[4]
PMKS			
Anak Terlantar	-	-	-
Anak Nakal	4	*	*
Tuna Susila	4	*	*
Gepeng	3	*	*
Korban NAPZA	2	*	*
Anak Korban Tindak Kekerasan	-	1	*
Wanita Korban Tindak Kekerasan	1	1	*
Anak cacat	15	*	*
Lanjut Usia Korban Tindak Kekerasan	2	2	*
Penyandang Cacat	51	12	22
Penyandang Cacat Bekas Penyakit Kronis	4	*	*
Bekas Narapidana	7	*	*
Lanjut Usia Terlantar	153	143	*
Wanita Rawan Sosial Ekonomi	98	*	*
Keluarga Fakir Miskin	230	*	*
Rumah Tidak Layak Huni	135	*	15
Keluarga Rentan	113	*	*
Anak Jalanan	-	-	-
Masy. Yang Tinggal di Daerah Rawan Bencana	11	11	*
Korban bencana Alam & Musibah Lainnya	2	2	7
KAT	32	*	*
ABT	21	*	*
PSKS			
Perintis Kemerdekaan	3	*	3
Keluarga Pahlawan Nasional	0	-	-
PSM	*	*	*
ORSOS	*	*	*
Wanita Pemimpin Kegiatan Sosial	*	*	*
Sumber Dana Kinerja Sosial	*	*	*
Potensi Ekonomi	*	*	*
Karang Taruna	*	*	8

Keterangan :*) Data Tidak Tersedia

Sumber : Dinas Sosial Kabupaten Seluma

5. PERTANIAN

5.1 Perkebunan

Tabel 5.1.1 Profil Perkebunan Rakyat (Ha) di Kabupaten Seluma 2012

Kecamatan	Kopi	Karet	Kelapa	K. Sawit	Cengkeh	Lada	Kakao	K. Manis	Kemiri	Aren	Kapuk	Pinang	Nilam
[1]	[2]	[3]	[4]	[5]	[6]	[7]	[8]	[9]	[10]	[11]	[12]	[13]	[14]
2010	-	1.495,00	-	1.488,00	-	-	-	-	2,00	2,00	2,00	7,00	-
2011	34,75	1.495,00	-	1.499,53	-	-	-	-	2,00	2,00	2,00	4,00	-
2012	138,00	1.289,00	42,50	1.259,00	3,00	-	1,00	12,00	3,00	3,00	2,00	3,00	-

Sumber : Dinas Pertanian Kabupaten Seluma

5.2 PERIKANAN

Tabel 5.2.1 Produksi Perikanan Budidaya di Kecamatan Seluma Timur Tahun 2010-2012

Tahun	Produksi (Ton)		Jumlah
	Budidaya Air Tawar	Budidaya Air Payau	
[1]	[2]	[3]	[4]
2010	22	-	22
2011	32,6	-	32,6
2012*)	-	-	-

Ket *) : Data belum Tersedia

Sumber : Dinas Kelautan dan Perikanan Kab. Seluma

6. PERDAGANGAN

6.1 Banyaknya KUD di Kecamatan Seluma Timur Tahun 2010 - 2012

Tahun	KUD Mandiri	Calon Mandiri	KUD BDK	Jumlah
[1]	[2]	[3]	[4]	[5]
2010	-	1	-	1
2011	-	1	-	1
2012	-	1	-	1

Sumber : Dinas Perindustrian, Perdagangan dan Koperasi Kabupaten Seluma

7. PERTAMBANGAN

Tabel 7.1 Daftar Izin Usaha Pertambangan (IUP) Dalam Proses di Kecamatan Seluma Timur

No	Tgl Pemohon	Nama Pemohon	Lokasi	Proses Perizinan
[1]	[2]	[3]	[4]	[5]
1	1 Mei 2010	CV. Agung Putra Sakti	Desa Kota Agung	IUP Operasi Produksi

Sumber : Dinas Energi dan Sumber Daya Mineral Kabupaten Seluma

8. POS DAN TELEKOMUNIKASI

Tabel 8.1 Banyaknya Pesawat Telepon Dirinci Menurut Sambungan Induk dan Cabang di Kecamatan Seluma Timur Tahun 2012

Tahun	Sambungan Induk	Sambungan Cabang	Jumlah
[1]	[2]	[3]	[4]
2012	27	-	27

Sumber : Telkom Kabupaten Seluma



bps.go.id

Data Mencerdaskan Bangsa



BADAN PUSAT STATISTIK KABUPATEN SELUMA
Jl. RA Kartini Kel. Napal Kabupaten Seluma