

# KECAMATAN KOTA PADANG

## DALAM ANGKA

volume 15, 2024

# 2024



# KECAMATAN KOTA PADANG

DALAM ANGKA

---

2024

<https://rejanglebongkab.bps.go.id>



# **KECAMATAN KOTA PADANG DALAM ANGKA 2023**

ISSN: 2715-1506

No. Publikasi: 17020.2207

Katalog :1102001.1702021

Ukuran Buku: 14,8 cm x 21 cm

Jumlah Halaman : xv + 86 hal

Naskah:

BPS KABUPATEN REJANG LEBONG

Penyunting:

BPS KABUPATEN REJANG LEBONG

Desain Kover:

BPS KABUPATEN REJANG LEBONG

Ilustrasi Kover:

BPS KABUPATEN REJANG LEBONG

Diterbitkan oleh:

©BPS KABUPATEN REJANG LEBONG

Dicetak oleh:

Percetakan Negara RI Cabang Bengkulu

Dilarang mengumumkan, mendistribusikan, mengomunikasikan, dan/atau menggandakan sebagian atau seluruh isi buku ini untuk tujuan komersil tanpa izin tertulis dari Badan Pusat Statistik Kabupaten Rejang Lebong.

## **TIM PENYUSUN**

### **Pengarah**

Rialdo Eka Putera, SE, M.Si

### **Penanggung Jawab**

Rialdo Eka Putera, SE, M.Si

### **Koordinator**

Nova Primeri, S.ST

### **Penyusun**

Meidian Rinaldi, S.Tr.Stat

### **Pemeriksa Tabel**

Esa Ramadhani Febriyanti, S.Stat

### **Infografis**

Meidian Rinaldi, S.Tr.Stat

<https://rejanglebengkab.go.id>



## KONTRIBUTOR DATA

1. Kementerian Agama/*Ministry of Religious Affair*
2. Kementerian Pendidikan dan Kebudayaan/*Ministry of Education and Culture*
3. Badan Pusat Statistik/*BPS-Statistics Indonesia*
4. Dinas Kependudukan dan Pencatatan Sipil Kabupaten Rejang Lebong
5. Bagian Pemerintahan Pemerintah Daerah Kabupaten Rejang Lebong

<https://rejanglebongkab.bps.go.id>









**KEPALA BPS KABUPATEN REJANG LEBONG**



**RIALDO EKA PUTERA, SE, M.SI**





## **KATA PENGANTAR**

Publikasi Kecamatan Kota Padang dalam Angka 2023 merupakan publikasi tahunan yang diterbitkan oleh BPS Kabupaten Rejang Lebong. Publikasi ini dapat terwujud berkat kerjasama dan bantuan dari berbagai pihak baik instansi pemerintah maupun swasta.

Disadari bahwa publikasi ini masih terasa belum dapat memenuhi kebutuhan pemakai data. Oleh karena itu, kritik dan saran yang konstruktif sangat diharapkan untuk perbaikan publikasi ini di masa mendatang.

Kepada semua pihak yang telah membantu menyediakan data dalam penyusunan publikasi ini, kami sampaikan ucapan terima kasih. Diharapkan publikasi ini dapat bermanfaat bagi kita semua dalam menyusun, melaksanakan dan mengevaluasi pembangunan, khususnya di Kecamatan Sindang Beliti Ilir .

Curup , September 2023  
Kepala BPS  
Kabupaten Rejang Lebong

**Rialdo Eka Putera, SE, M.Si**



## DAFTAR ISI

Halaman

Kata Pengantar .....	xii
Daftar Isi .....	xiii
Daftar Tabel .....	xv
Daftar Gambar .....	xxi
Penjelasan Umum.....	xxiii
Daftar Singkatan.....	xxv
1. Geografi .....	1
2. Pemerintahan .....	9
3. Penduduk.....	17
4. Sosial dan Kesejahteraan Rakyat.....	25
5. Pertanian .....	53
6. Pariwisata, Transportasi, dan Komunikasi .....	65
7. Perbankan, Koperasi, dan Perdagangan.....	77



## DAFTAR TABEL

Halaman

### 1. GEOGRAFI

#### 1.1 KEADAAN GEOGRAFI

1.1	Luas Daerah Menurut Desa/Kelurahan di Kecamatan Kota Padang, 2021 .....	6
1.2	Jarak ke Ibukota Kecamatan dan Ibukota Kabupaten/Kota Menurut Desa/Kelurahan di Kecamatan Kota Padang (km), 2021 .....	7
1.3	Topografi Sebagian Besar Wilayah Desa/ Kelurahan di Kecamatan Kota Padang, 2021 .....	8

### 2. PEMERINTAHAN

#### 2.1 WILAYAH ADMINISTRATIF

2.1.1	Status Pemerintahan Desa/Kelurahan di Kecamatan Kota Padang, 2021 ..... 14	
-------	--	--

#### 2.2 SUMBER DAYA MANUSIA

2.2.1	Keberadaan Aparatur Pemerintahan Desa/ Kelurahan di Kecamatan Kota Padang, 2021 .....	15
2.2.2	Keberadaan Badan Pemusyawaratan Desa/Lembaga Musyawarah Kelurahan di Kecamatan Kota Padang, 2021 .....	16



**3. PENDUDUK**

3.1 Penduduk, Distribusi Persentase Penduduk, Kepadatan Penduduk, Rasio Jenis Kelamin Penduduk Menurut Desa/Kelurahan di Kecamatan Kota Padang, 2021 ..... 28

3.2 Jumlah Penduduk Menurut Kelompok Umur di Kecamatan Kota Padang, 2021 ..... 30

**4. SOSIAL DAN KESEJAHTERAAN RAKYAT**

**4.1 PENDIDIKAN**

4.1.1 Banyaknya Desa<sup>1</sup>/Kelurahan yang Memiliki Fasilitas Sekolah Menurut Tingkat Pendidikan di Kecamatan Kota Padang, 2019–2021 ..... 31

4.1.2 Jumlah Sekolah Menurut Tingkat Pendidikan di Kecamatan Kota Padang, 2020/2021 dan 2021/2022 ..... 32

4.1.3 Jumlah Guru Menurut Tingkat Pendidikan di Kecamatan Kota Padang, 2020/2021 dan 2021/2022 ..... 33

4.1.4 Jumlah Murid Menurut Tingkat Pendidikan di Kecamatan Kota Padang, 2020/2021 dan 2021/2022 ..... 34

**4.2 KESEHATAN**

4.2.1 Banyaknya Desa<sup>1</sup>/Kelurahan yang Memiliki Sarana Kesehatan Menurut Jenis Sarana Kesehatan di Kecamatan Kota Padang, 2019–2021 ..... 35

4.2.2 Banyaknya Warga Penderita Kekurangan Gizi Menurut Desa/Kelurahan di Kecamatan Kota Padang, 2020 ..... 36

### 4.3 PERUMAHAN DAN LINGKUNGAN

4.3.1	Banyaknya Desa/Kelurahan Menurut Sumber Air Minum Sebagian Besar Keluarga di Kecamatan Kota Padang, 2019–2021 .....	37
4.3.2	Banyaknya Keluarga Menurut Desa/Kelurahan dan Jenis Pengguna Listrik di Kecamatan Kota Padang, 2021 .....	38
4.3.3	Banyaknya Desa/Kelurahan Menurut Sumber Penerangan Jalan Utama Desa/Kelurahan di Kecamatan Kota Padang, 2019–2021 .....	39
4.3.4	Banyaknya Desa/Kelurahan Menurut Penggunaan Fasilitas Tempat Buang Air Besar Sebagian Besar Keluarga di Kecamatan Kota Padang, 2019–2021 .....	40
4.3.5	Banyaknya Desa/Kelurahan Menurut Jenis Bahan Bakar untuk Memasak yang Digunakan Sebagian Besar Keluarga di Kecamatan Kota Padang, 2021 .....	41
<b>4.4 AGAMA DAN SOSIAL LAINNYA</b>		
4.4.1	Jumlah Tempat Peribadatan Menurut Desa/ Kelurahan di Kecamatan Kota Padang, 2021 .....	42
4.4.2	Banyaknya Kejadian Bencana Alam Menurut Desa/Kelurahan dan Jenis Bencana Alam di Kecamatan Kota Padang, 2020 .....	43
4.4.3	Banyaknya Korban Jiwa Akibat Bencana Alam Menurut Desa/Kelurahan dan Jenis Bencana Alam di Kecamatan Kota Padang, 2020 .....	46
4.4.4	Keberadaan Fasilitas/Upaya Antisipasi/Mitigasi Bencana Alam Menurut Desa/Kelurahan di Kecamatan Kota Padang, 2021 .....	49

4.4.5	Banyaknya Desa/Kelurahan yang Memiliki Kelompok Kegiatan Olahraga Menurut Jenis Olahraga dan Ketersediaan Fasilitas/ Lapangan Olahraga di Kecamatan Kota Padang, 2021 .....	51
<b>5.</b>	<b>PERTANIAN</b>	
5.1	Luas Panen Tanaman Sayuran Semusim Menurut Jenis Tanaman di Kecamatan Kota Padang (ha), 2018–2021 .....	58
5.2	Produksi Tanaman Sayuran Semusim Menurut Jenis Tanaman di Kecamatan Kota Padang (kuintal), 2018–2021 .....	59
5.3	Luas Panen Tanaman Biofarmaka Menurut Jenis Tanaman di Kecamatan Kota Padang (m <sup>2</sup> ), 2018–2021 .....	60
5.4	Produksi Tanaman Biofarmaka Menurut Jenis Tanaman di Kecamatan Kota Padang (kg), 2018–2021 .....	61
5.5	Luas Panen Tanaman Hias Menurut Jenis Tanaman di Kecamatan Kota Padang (m <sup>2</sup> ), 2018–2021 .....	62
5.6	Produksi Tanaman Hias Menurut Jenis Tanaman di Kecamatan Kota Padang (tangkai), 2018–2021 .....	63
5.7	Produksi Buah-Buahan dan Sayuran Tahunan Menurut Jenis Tanaman di Kecamatan Kota Padang (kuintal), 2018–2021 .....	64
<b>6.</b>	<b>PARIWISATA, TRANSPORTASI, DAN KOMUNIKASI</b>	
<b>6.1</b>	<b>PARIWISATA</b>	
6.1.1	Jumlah Sarana Akomodasi Menurut Desa/Kelurahan dan Jenis Akomodasi di Kecamatan Kota Padang, 2021 .....	70

**6.2 TRANSPORTASI**

6.2.1 Prasarana dan Sarana Transportasi Antar Desa/Kelurahan Menurut Desa/Kelurahan di Kecamatan Kota Padang, 2021 ..... 71

**6.3 KOMUNIKASI**

6.2.2 Keberadaan Kantor Pos/Pos Pembantu/Rumah Pos, Pos Keliling, dan Perusahaan/Agen Jasa Ekspedisi Swasta Menurut Desa/Kelurahan di Kecamatan Kota Padang, 2021 ..... 73

6.3.1 Jumlah Menara Telepon seluler dan Operator Layanan Komunikasi Telepon Seluler Menurut Desa/ Kelurahan di Kecamatan Kota Padang, 2021 ..... 74

6.3.2 Kekuatan Sinyal Telepon Seluler dan Jenis Sinyal Internet Telepon Seluler Menurut Desa/Kelurahan di Kecamatan Kota Padang, 2021 ..... 75

**7. PERBANKAN, KOPERASI, DAN PERDAGANGAN**

7.1 Banyaknya Sarana Lembaga Keuangan Bank Menurut Desa/ Kelurahan dan Jenis Bank di Kecamatan Kota Padang, 2021 ..... 82

7.2 Banyaknya Koperasi Aktif Menurut Menurut Desa/Kelurahan dan Jenis Koperasi di Kecamatan Kota Padang, 2021 ..... 83

7.3 Banyaknya Sarana Perdagangan Menurut Desa/Kelurahan dan Jenis Sarana Perdagangan di Kecamatan Kota Padang, 2021 ..... 85



## DAFTAR GAMBAR/LIST OF FIGURES

	Halaman <i>Page</i>
1.1 Luas Daerah menurut Desa/Kelurahan (%), 2021 .....	5
2.1 Jumlah Aparatur Pemerintah Desa di Kecamatan Kota Padang tahun 2021 .....	13
3.1 Jumlah Penduduk di Kecamatan Kota Padang berdasarkan Jenis Kelamin dan Desa tahun 2021 .....	21
4.1 Jumlah Desa yang memiliki Sekolah berdasarkan Jenjang Pendidikan di Kecamatan Kota Padang tahun 2019-2021 .....	30
5.1 Jumlah Produksi Tanaman Selama Setahun di Kecamatan Kota Padang tahun 2018-2021 (Kuintal) .....	57
6.1 Jumlah Operator Layanan Komunikasi Telepon Seluler berdasarkan Desa di tahun 2021 .....	69
7.1 Jumlah Koperasi Aktif di Kecamatan Kota Padang tahun 2021 .....	81





01

GEOGRAFI

<https://rejanglebongkab.bps.go.id>







**PENJELASAN TEKNIS**

1. Berdasarkan posisi geografisnya, Kecamatan Kota Padang memiliki batas-batas :
  - Utara : Kabupaten Musi Rawas
  - Selatan : Kabupaten Lahat
  - Timur : Provinsi Sumatera Selatan
  - Barat : Kecamatan Sindan Beliti Ilir

<https://rejanglebongkab.bps.go.id>

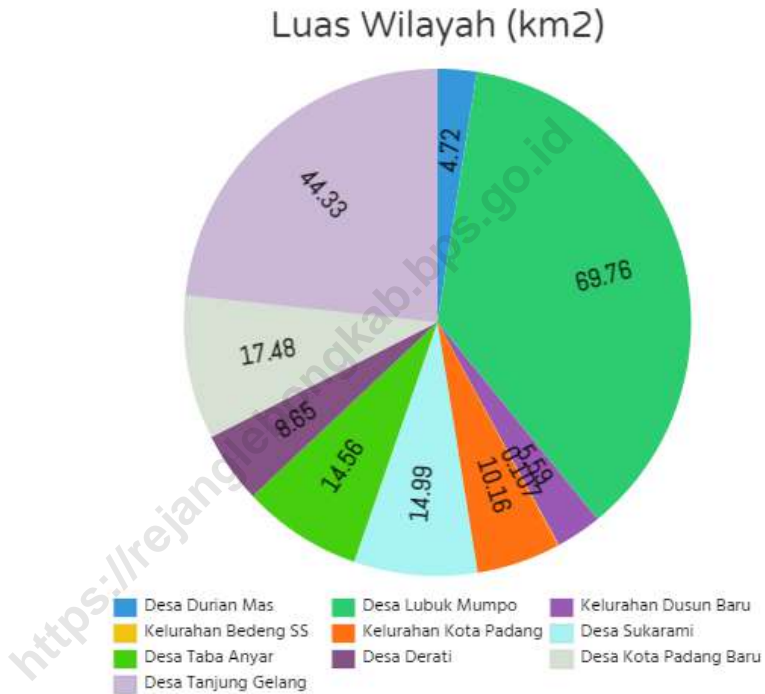
## ULASAN

Kecamatan Kota Padang terdiri dari 7 desa dan 3 kelurahan, yaitu:

- Desa Durian Mas
- Desa Lubuk Mumpo
- Kelurahan Dusun Baru
- Kelurahan Bedeng SS
- Kelurahan Kota Padang
- Desa Suka Rami
- Desa Taba Anyar
- Desa Derati
- Desa Kota Padang Baru
- Desa Tanjung Gelang

Kecamatan Kota Padang Menurut Bagian Pemerintahan Sekretariat Daerah Kabupaten Rejang Lebong memiliki wilayah seluas 190,38 Km<sup>2</sup> atau sekitar 10,81 persen dari seluruh luas Kabupaten Rejang Lebong yang terbagi kedalam 10 desa definitif. Desa dengan wilayah terluas adalah Desa Suka Merindu dengan luas 75,54 Km<sup>2</sup> atau sekitar 45,07 persen dari luas Kecamatan Kota Padang. Desa dengan luas wilayah terkecil adalah Desa Sari Pulau yang hanya memiliki luas sekitar 0,69 Km<sup>2</sup> atau sekitar 0,41 persen luas Kecamatan Kota Padang. Ibukota Kecamatan Kota Padang yaitu Desa Lubuk Belimbing I berjarak sekitar 60 Km dari ibukota Kabupaten Rejang Lebong yaitu Curup dan 120 km dari Provinsi Bengkulu.

**Gambar 1.1** Luas Daerah menurut Desa/Kelurahan (Km<sup>2</sup>), 2023  
**Figures**



Sumber/Source: Sekretariat Daerah Bagian Pemerintahan Daerah Kabupaten Rejang Lebong

**Tabel 1.1** Luas Daerah Menurut Desa/Kelurahan di Kecamatan Kota Padang, 2023  
**Table**

Desa/Kelurahan	Luas	Persentase terhadap Luas Kecamatan (%)
(1)	(2)	(3)
Desa Durian Mas	4,72 km <sup>2</sup>	2,48
Desa Lubuk Mumpu	69,76 km <sup>2</sup>	36,65
Kelurahan Dusun Baru	5,59 km <sup>2</sup>	2,94
Kelurahan Bedeng SS	0,107 km <sup>2</sup>	0,06
Kelurahan Kota Padang	10,16 km <sup>2</sup>	5,34
Desa Sukarami	14,99 km <sup>2</sup>	7,88
Desa Taba Anyar	14,56 km <sup>2</sup>	7,65
Desa Derati	8,65 km <sup>2</sup>	4,54
Desa Kota Padang Baru	17,48 km <sup>2</sup>	9,18
Desa Tanjung Gelang	44,33 km <sup>2</sup>	23,29
<b>Kota Padang</b>	<b>190,347 km<sup>2</sup></b>	<b>100</b>

Catatan:

Sumber: Sekretariat Daerah Bagian Pemerintahan Daerah Kabupaten Rejang Lebong

**Tabel 1.2**  
**Table**

**Jarak ke Ibukota Kecamatan dan Ibukota Kabupaten/Kota Menurut Desa/Kelurahan di Kecamatan Kota Padang (km), 2023**

Desa/Kelurahan	Jarak ke Ibukota Kecamatan	Jarak ke Ibukota Kabupaten/ Kota
(1)	(2)	(3)
Desa Durian Mas	7,5	65
Desa Lubuk Mumpu	17	83
Kelurahan Dusun Baru	3,4	71
Kelurahan Bedeng SS	0,6	68
Kelurahan Kota Padang	0,6	68
Desa Sukarami	1,7	85
Desa Taba Anyar	8,9	58
Desa Derati	0,5	72
Desa Kota Padang Baru	2	85
Desa Tanjung Gelang	16	84
<b>Kota Padang</b>		

Catatan:

Sumber: Sekretariat Daerah Bagian Pemerintahan Daerah Kabupaten Rejang Lebong

**Tabel 1.3**                      **Topografi Sebagian Besar Wilayah Desa/Kelurahan di**  
**Table**                              **Kecamatan Kota Padang, 2021**

<b>Desa/Kelurahan</b>	<b>Topografi</b>
(1)	(2)
Desa Durian Mas	Lereng
Desa Lubuk Mumpu	Lereng
Kelurahan Dusun Baru	Lereng
Kelurahan Bedeng SS	Lereng
Kelurahan Kota Padang	Lereng
Desa Sukarami	Lereng
Desa Taba Anyar	Lereng
Desa Derati	Lereng
Desa Kota Padan Baru	Lereng
Desa Tanjung Gelang	Lereng

Catatan:

Sumber:                      BPS, Pendataan Potensi Desa (Podes) 2021



02

# PEMERINTAHAN

<https://rejanglebongkab.bps.go.id>





## PENJELASAN TEKNIS

1. Kecamatan adalah pembagian wilayah administratif di Indonesia di bawah kabupaten atau kota. Kecamatan terdiri atas desa-desa atau kelurahan-kelurahan. Kedudukan kecamatan merupakan perangkat daerah kabupaten/kota sebagai pelaksana teknis kewilayahan yang mempunyai wilayah kerja tertentu dan dipimpin oleh seorang camat.
2. Kelurahan adalah suatu wilayah yang dipimpin oleh seorang Lurah sebagai perangkat daerah kabupaten dan atau daerah kota di bawah kecamatan (UndangUndang No. 32 Tahun 2004 tentang Pemerintahan Daerah).
3. Desa adalah kesatuan masyarakat hukum yang memiliki batas-batas wilayah yang berwenang untuk mengatur dan mengurus kepentingan masyarakat setempat berdasarkan asal-usul dan adat istiadat setempat yang diakui dan dihormati dalam sistem pemerintahan Negara Kesatuan Republik Indonesia
4. Desa definitif adalah wilayah yang secara administratif di bawah kecamatan yang dipimpin oleh Kepala Desa.
5. Desa persiapan adalah desa baru di dalam wilayah desa sebagai hasil pemekaran yang akan ditingkatkan menjadi desa definitif.
6. Satuan Lingkungan Setempat adalah satuan kewilayahan atau lingkungan di bawah desa/kelurahan. Satuan kewilayahan ini biasanya ditetapkan dengan peraturan daerah atau peraturan desa, dimana dalam peraturan tersebut menyebutkan tingkatan dan banyaknya satuan kewilayahan di bawah desa beserta batas-batasnya. Tingkatan dan nama SLS bisa berbeda antar daerah, seperti rukun tetangga (RT), rukun warga (RW), jorong, dusun, dan lingkungan.

## ULASAN

Kecamatan Kota Padang memiliki wilayah administratif sebanyak 10 (sepuluh) desa/kelurahan definitif yaitu Desa Durian Mas, Desa Lubuk Mumpo, Kelurahan Dusun Baru, Kelurahan Bedeng SS, Kelurahan Kota Padang, Desa Sukarami, Desa Taba Anyar, Desa Derati, Desa Kota Padang Baru dan Desa Tanjung Gelang. Kantor Camat sebagai pusat pemerintahan Kecamatan berada di Kelurahan Kota Padang.

Desa-desa dan Kelurahan di Kecamatan Kota Padang pada tahun 2022 memiliki jumlah SLS (Satuan Lingkungan Setempat) yang beragam. Umumnya SLS tersebut adalah berupa dusun. Desa/Kelurahan dengan jumlah SLS terbanyak adalah Kelurahan Kota Padang yang terdiri dari 9 SLS terkecil berupa RT (Rukun Tetangga). Sedangkan untuk desa/kelurahan dengan jumlah SLS paling sedikit ada beberapa desa, yaitu Desa Sukarami, Desa Taba Anyar, Desa Kota Padang Baru dan Desa Tanjung Gelang yang memiliki 2 SLS berupa Dusun.

<https://rejanglebongkab.bps.go.id>

**Gambar 2.1** Jumlah Aparatur Pemerintah Desa di Kecamatan Kota Padang tahun 2021  
**Figures**



Sumber/Source : BPS, Pendataan Potensi Desa (Podes) 2021

## 2.1 WILAYAH ADMINISTRATIF

**Tabel 2.1.1** Status Pemerintahan Desa/Kelurahan di Kecamatan Kota Padang, 2021

Desa/Kelurahan	Status Pemerintahan
(1)	(2)
Desa Durian Mas	Desa
Desa Lubuk Mumpu	Desa
Kelurahan Dusun Baru	Kelurahan
Kelurahan Bedeng SS	Kelurahan
Kelurahan Kota Padang	Kelurahan
Desa Sukarami	Desa
Desa Taba Anyar	Desa
Desa Derati	Desa
Desa Kota Padan Baru	Desa
Desa Tanjung Gelang	Desa

Catatan:

Sumber: BPS, Pendataan Potensi Desa (Podes) 2021

## 2.2 SUMBER DAYA MANUSIA

**Tabel 2.2.1 Keberadaan Aparatur Pemerintahan Desa/Kelurahan di Kecamatan Kota Padang, 2021**

Desa/Kelurahan	Sekretariat desa/Kelurahan	Pelaksana Teknis	Pelaksana Kwilayahan	Pegawai Desa/Kelurahan Lainnya
(1)	(2)	(3)	(4)	(5)
Desa Durian Mas	3	3	6	10
Desa Lubuk Mumpu	3	3	7	2
Kelurahan Dusun Baru	2	2	4	10
Kelurahan Bedeng SS	-	1	5	10
Kelurahan Kota Padang	-	-	9	10
Desa Sukarami	3	3	2	-
Desa Taba Anyar	3	3	2	7
Desa Derati	3	3	3	2
Desa Kota Padan Baru	3	3	2	10
Desa Tanjung Gelang	3	3	2	2

atatan:

Sumber: BPS, Pendataan Potensi Desa (Podes) 2021

**Tabel 2.2.2 Keberadaan Badan Pemusyawaratan Desa/Lembaga Musyawarah Kelurahan di Kecamatan Kota Padang, 2021**

Desa/Kelurahan	Badan Pemusyawaratan Desa / Lembaga Musyawarah Kelurahan
(1)	(2)
Desa Durian Mas	Ada
Desa Lubuk Mumpu	Ada
Kelurahan Dusun Baru	Ada
Kelurahan Bedeng SS	Ada
Kelurahan Kota Padang	Ada
Desa Sukarami	Ada
Desa Taba Anyar	Ada
Desa Derati	Ada
Desa Kota Padan Baru	Ada
Desa Tanjung Gelang	Ada

Catatan/Note: ...

Sumber/Source: BPS, Pendataan Potensi Desa (Podes) 2021



03

# PENDUDUK

<https://rejanglebongkab.bps.go.id>





**PENJELASAN TEKNIS**

1. Penduduk Indonesia adalah semua orang yang berdomisili di wilayah teritorial Indonesia selama 6 bulan atau lebih dan atau mereka yang berdomisili kurang dari 6 bulan tetapi bertujuan menetap.
2. Laju pertumbuhan penduduk adalah angka yang menunjukkan persentase penambahan penduduk dalam jangka waktu tertentu.
3. Kepadatan penduduk adalah rasio banyaknya penduduk per kilometer persegi.
4. Rasio jenis kelamin adalah perbandingan antara penduduk laki-laki dan penduduk perempuan pada suatu wilayah dan waktu tertentu. Biasanya dinyatakan dengan banyaknya penduduk laki-laki untuk 100 penduduk perempuan.

<https://rejanglebongkab.bps.go.id>

## ULASAN

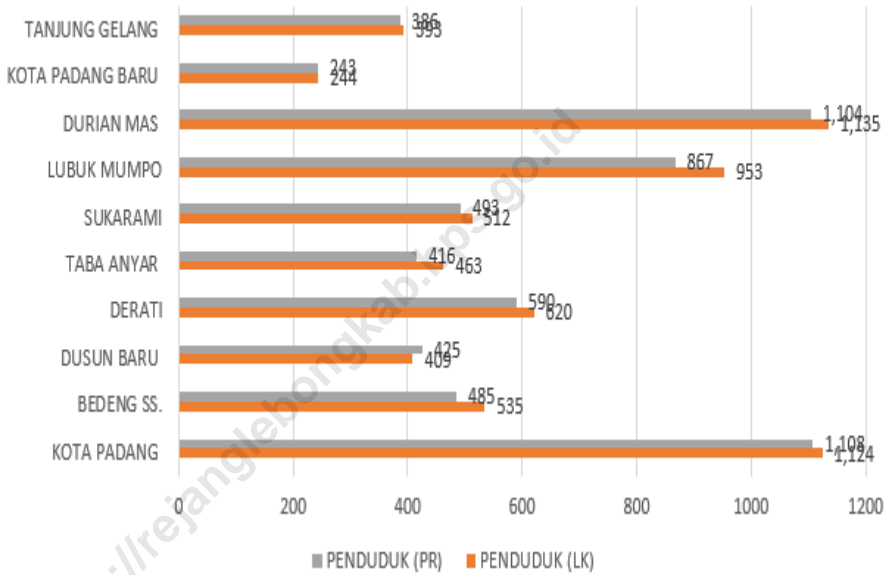
Jumlah penduduk Kecamatan Kota Padang pada tahun 2023 sebanyak 12.505 jiwa dengan rasio jenis kelamin sebesar 104 yang artinya jumlah penduduk laki-laki lebih banyak daripada jumlah penduduk perempuan. Sedangkan untuk kepadatan penduduk di Kecamatan Kota Padang adalah 65,68 penduduk per Km<sup>2</sup>.

Desa dengan persentase penduduk terbanyak adalah Desa Durian Mas yaitu sebesar 17,90% dari seluruh penduduk Kecamatan Kota Padang. Sedangkan desa dengan persentase penduduk terkecil di Kecamatan Kota Padang adalah desa Kota Padang Baru dengan persentase sebesar 3,89%.

<https://rejanglebongkab.bps.go.id>

**Gambar 3.1** Jumlah Penduduk di Kecamatan Kota Padang berdasarkan Jenis Kelamin dan Desa tahun 2023

### Jumlah Penduduk Laki-Laki Dan Perempuan



Sumber/Source : Dinas Kependudukan dan Pencatatan Sipil Kabupaten Rejang Lebong

**Tabel**  
**Table** 3.1

**Penduduk, Distribusi Persentase Penduduk, Kepadatan Penduduk, Rasio Jenis Kelamin Penduduk Menurut Desa/ Kelurahan di Kecamatan Kota Padang, 2023**

Desa/Kelurahan	Penduduk		
	Laki-Laki	Perempuan	Jumlah
(1)	(2)	(3)	(4)
Desa Durian Mas	1.135	1.104	2.239
Desa Lubuk Mumpu	935	867	1.820
Kelurahan Dusun Baru	409	425	834
Kelurahan Bedeng SS	535	485	1.020
Kelurahan Kota Padang	1.124	1.108	2.232
Desa Sukarami	512	493	1.005
Desa Taba Anyar	463	416	879
Desa Derati	620	590	1.210
Desa Kota Padang Baru	244	243	487
Desa Tanjung Gelang	393	386	779
<b>Kota Padang</b>	<b>6.388</b>	<b>6.117</b>	<b>12.505</b>

Lanjutan Tabel 3.1

Desa/Kelurahan	Persentase Penduduk	Kepadatan Penduduk (per Km <sup>2</sup> )	Rasio Jenis Kelamin Penduduk
(1)	(5)	(6)	(7)
Desa Durian Mas	17,90	473,56	103
Desa Lubuk Mumpu	14,55	26,09	110
Kelurahan Dusun Baru	6,67	149,11	96
Kelurahan Bedeng SS	8,16	9.501,63	110
Kelurahan Kota Padang	17,85	219,50	101
Desa Sukarami	8,04	67,02	104
Desa Taba Anyar	7,03	60,34	111
Desa Derati	9,68	139,82	105
Desa Kota Padang Baru	3,89	27,86	100
Desa Tanjung Gelang	6,23	17,57	102
<b>Kota Padang</b>	<b>100</b>	<b>65,68</b>	<b>104</b>

Catatan:

Sumber: Dinas Kependudukan dan Pencatatan Sipil Kabupaten Rejang Lebong

**Tabel 3.2** Jumlah Penduduk Menurut Kelompok Umur di Kecamatan Kota Padang, 2023

Kelompok Umur	Jumlah Penduduk
(1)	(2)
0-4	671
5-9	958
10-14	1.087
15-19	1.201
20-24	1.266
25-29	914
30-34	974
35-39	1.067
40-44	1.046
45-49	876
50-54	669
55-59	486
60-64	483
65-69	344
70-74	239
75+	224
<b>Nama Kecamatan</b>	

Catatan:

Sumber: Dinas Kependudukan dan Pencatatan Sipil Kabupaten Rejang Lebong

# 04

## **SOSIAL DAN KESEJAHTERAAN RAKYAT** ***SOCIAL AND WELFARE***

<https://rejanglebongkab.bps.go.id>





**PENJELASAN TEKNIS**

1. Jenjang pendidikan formal Jenjang pendidikan formal terdiri atas jenjang pendidikan dasar, menengah, dan tinggi.
2. Bersekolah adalah seseorang yang terdaftar dan aktif mengikuti proses belajar, baik di suatu jenjang pendidikan formal maupun nonformal.
3. Rumah Sakit adalah sarana kesehatan/bangunan tempat untuk melayani penderita yang sakit untuk berobat rawat jalan atau rawat inap yang pelayanannya disediakan oleh dokter, perawat, dan tenaga ahli kesehatan lainnya.
4. Rumah Sakit Bersalin adalah rumah sakit khusus untuk persalinan, dilengkapi pelayanan spesialis pemeriksaan kehamilan, persalinan, rawat inap, dan rawat jalan ibu dan anak yang berada di bawah pengawasan dokter spesialis kandungan.
5. Poliklinik adalah sarana kesehatan/bangunan yang dipakai untuk pelayanan berobat jalan. Biasanya dikelola oleh swasta atau organisasi keagamaan tertentu.
6. Balai pengobatan adalah tempat pemeriksaan kesehatan di bawah pengawasan menteri kesehatan.
7. Puskesmas (Pusat Kesehatan Masyarakat) adalah sebagai unit pelayanan kesehatan milik pemerintah (pelaksana teknis dinas kesehatan kabupaten/kota) yang bertanggung jawab terhadap pelayanan kesehatan masyarakat untuk wilayah kecamatan, sebagian kecamatan, atau kelurahan/desa. Puskesmas memberikan pelayanan berobat jalan atau rawat inap. Biasanya Puskesmas berada di setiap kecamatan dan dapat terdiri dari 2 sampai 3 puskesmas di dalam 1 kecamatan. Puskesmas dibedakan antara puskesmas yang menyediakan pelayanan rawat inap dan tidak.
8. Apotek adalah suatu sarana kesehatan yang digunakan untuk pekerjaan kefarmasian, dan penyaluran/penjualan obat/bahan farmasi. Apotek melayani pembelian obat secara bebas atau dengan resep dokter. Apotek selalu ada tenaga apoteker selaku penanggungjawabnya.
9. Gizi buruk adalah suatu keadaan kekurangan konsumsi zat gizi yang disebabkan oleh rendahnya konsumsi energi protein dalam makanan sehari-hari, yang ditandai dengan berat dan tinggi badan tidak sesuai umur (dibawah rata-rata) dan harus ditetapkan oleh tenaga medis. Busung lapar termasuk salah satu bentuk gizi 86 Pedoman Pencacah Desa/Kelurahan buruk. Secara klinis, status gizi buruk meliputi tiga tipe, yaitu marasmus, kwashiorkor, dan marasmus-kwashiorkor.

## PENJELASAN TEKNIS

1. Bencana alam adalah bencana yang diakibatkan oleh peristiwa atau serangkaian peristiwa yang disebabkan oleh alam antara lain berupa gempa bumi, tsunami, gunung meletus, banjir, banjir bandang, kekeringan, angin topan, dan tanah longsor. Data bencana yang disajikan merupakan kejadian bencana yang terjadi selama 3 tahun terakhir.
2. Sistem peringatan dini bencana alam adalah serangkaian kegiatan pemberian peringatan sesegera mungkin kepada masyarakat tentang kemungkinan terjadinya bencana alam pada suatu tempat oleh lembaga yang berwenang.
3. Lapangan olahraga adalah tempat lapang untuk kegiatan olahraga yang ada di desa/kelurahan baik yang sesuai dengan persyaratan olahraga yang bersangkutan maupun tidak. Keberadaan lapangan olahraga yang dimaksudkan bukan hanya yang dimiliki oleh desa/kelurahan, melainkan juga lapangan yang dimiliki swasta atau pribadi, baik yang difungsikan secara komersial maupun tidak komersial dan masyarakat umum dapat mengaksesnya.

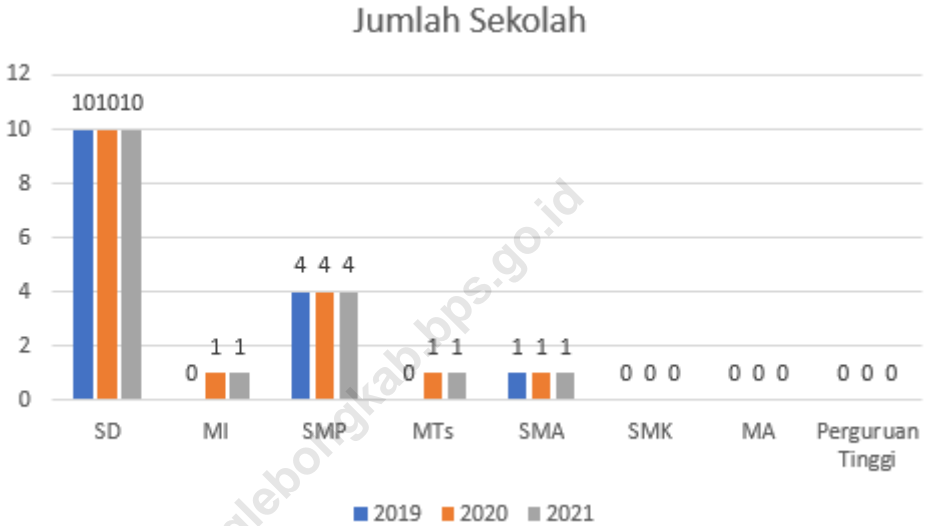
## ULASAN

Pada tahun ajaran 2021/2022 berdasarkan data dari Dinas Pendidikan Kabupaten Rejang Lebong jumlah murid di Sekolah Dasar (SD) yang ada di Kecamatan Kota Padang adalah sebanyak 1.143 murid yang tersebar di 10 unit SD dengan jumlah guru sebanyak 85 orang. Pada jenjang Sekolah Menengah Pertama (SMP) di Kota Padang terdapat 4 unit sekolah yang terdiri dari 528 murid dan 42 guru. Sedangkan untuk SMA sampai dengan tahun 2023 terdapat 1 SMA dengan jumlah murid sebanyak 528 murid dan jumlah guru sebanyak 38 orang.

Upaya mewujudkan masyarakat yang sehat tidak semata dibutuhkan fasilitas kesehatan, namun perlu digerakkan kegiatan olahraga sebagai upaya pencegahan. Kegiatan olahraga perlu pula didukung dengan fasilitas dan kelompok olahraga yang mendukung. Di Kecamatan Kota Padang sudah tersedia lapangan dan fasilitas olahraga bola voli, bulu tangkis, dan bilyard. Namun fasilitas tersebut tidak tersedia untuk semua desa.

<https://rejanglebongkab.bps.go.id>

**Gambar 4.1** Jumlah Desa yang memiliki Sekolah berdasarkan Jenjang Pendidikan di Kecamatan Kota Padang tahun 2019-2021



Sumber/Source : BPS, Pendataan Potensi Desa (Podes) 2020 dan 2021/BPS-Statistics Indonesia, Village Potential Data Collecting 2020 and 2021

#### 4.1 PENDIDIKAN EDUCATION

**Tabel 4.1.1** Banyaknya Desa<sup>1</sup>/Kelurahan yang Memiliki Fasilitas Sekolah Menurut Tingkat Pendidikan di Kecamatan Kota Padang, 2019–2021

Tingkat Pendidikan <i>Educational Level</i>	2019	2020	2021
(1)	(2)	(3)	(4)
Sekolah Dasar (SD) <i>Primary School</i>	10	10	10
Madrasah Ibtidaiyah (MI) <i>Madrasah Ibtidaiyah</i>	-	1	1
Sekolah Menengah Pertama (SMP) <i>Junior High School</i>	4	4	4
Madrasah Tsanawiyah (MTs) <i>Madrasah Tsanawiyah (MTs)</i>	-	1	1
Sekolah Menengah Atas (SMA) <i>Senior High School</i>	1	1	1
Sekolah Menengah Kejuruan (SMK) <i>Vocational High School</i>	-	-	-
Madrasah Aliyah (MA) <i>Madrasah Aliyah</i>	-	-	-
Akademi/Perguruan Tinggi <i>Academy/University</i>	-	-	-

Catatan/Note: <sup>1</sup>Desa pada tabel ini termasuk Unit Permukiman Transmigrasi (UPT) yang masih dibina oleh kementerian terkait/  
*Villages in this table include Transmigration Settlement Unit which is still fostered by the relevant ministries.*

Sumber/Source: BPS, Pendataan Potensi Desa (Podes) 2020 dan 2021/BPS-Statistics Indonesia, *Village Potential Data Collecting 2020 and 2021*

**Tabel 4.1.2** Jumlah Sekolah Menurut Tingkat Pendidikan di Kecamatan Kota Padang, 2022/2023 dan 2023/2024

Tingkat Pendidikan Educational Level	Negeri/Public		Swasta/Private		Jumlah/Total	
	2022/2023	2023/2024	2022/2023	2023/2024	2022/2023	2023/2024
(1)	(2)	(3)	(4)	(5)	(6)	(7)
Taman Kanak-Kanak (TK) <sup>1</sup> /Kindergarten <sup>1</sup>	-	-	-	-	-	-
Raudatul Athfal (RA) <sup>2</sup> Raudatul Athfal (RA) <sup>2</sup>	-	-	-	1	-	1
Sekolah Dasar (SD) <sup>1</sup> Elementary Schools <sup>1</sup>	10	10	-	-	10	10
Madrasah Ibtidaiyah (MI) <sup>2</sup> /Madrasah Ibtidaiyah (MI) <sup>2</sup>	-	1	-	-	-	1
Sekolah Menengah Pertama (SMP) <sup>1</sup> /Junior High Schools <sup>1</sup>	3	3	-	-	3	3
Madrasah Tsanawiyah (MTs) <sup>2</sup> /Madrasah Tsanawiyah (MTs) <sup>2</sup>	-	-	-	-	-	-
Sekolah Menengah Atas (SMA) <sup>1</sup> /Senior High Schools <sup>1</sup>	1	1	-	-	1	1
Sekolah Menengah Kejuruan (SMK) <sup>1</sup> Vocational High Schools <sup>1</sup>	-	-	-	-	-	-
Madrasah Aliyah (MA) <sup>2</sup> Madrasah Aliyah (MA) <sup>2</sup>	-	-	-	-	-	-

Catatan/Note: <sup>3</sup> Seluruh Raudatul Athfal (RA) berstatus swasta/All Raudatul Athfal (RA) are private

Sumber/Source: <sup>1</sup> Kementerian Pendidikan, Kebudayaan, Riset, dan Teknologi, Sistem Data Pokok Pendidikan, data semester ganjil laporan sampai dengan 30 November 2023/Ministry of Education, Culture, Research, and Technology, Basic Education Data System, odd semester report data up to 30 November 2023

<sup>2</sup> Kementerian Agama, EMIS, data semester genap laporan sampai dengan 30 Juni 2024/Ministry of Religious Affairs, EMIS, odd semester report data up to 30 June 2024

**Tabel 4.1.3** Jumlah Guru Menurut Tingkat Pendidikan di Kecamatan Kota Padang, 2022/2023 dan 2023/2024

Tingkat Pendidikan Educational Level	Negeri/Public		Swasta/Private		Jumlah/Total	
	2022/2023	2023/2024	2022/2023	2023/2024	2022/2023	2023/2024
(1)	(2)	(3)	(4)	(5)	(6)	(7)
Taman Kanak-Kanak (TK) <sup>1</sup> /Kindergarten <sup>1</sup>	-	-	-	-	-	-
Raudatul Athfal (RA) <sup>2</sup> Raudatul Athfal (RA) <sup>2</sup>	-	-	-	5	-	5
Sekolah Dasar (SD) <sup>1,3</sup> Elementary Schools <sup>1,3</sup>	84	85	-	-	84	85
Madrasah Ibtidaiyah (MI) <sup>2</sup> /Madrasah Ibtidaiyah (MI) <sup>2</sup>	-	17	-	-	-	17
Sekolah Menengah Pertama (SMP) <sup>1,3</sup> / Junior High Schools <sup>1,3</sup>	43	42	-	-	43	42
Madrasah Tsanawiyah (MTs) <sup>2</sup> /Madrasah Tsanawiyah (MTs) <sup>2</sup>	-	-	-	-	-	-
Sekolah Menengah Atas (SMA) <sup>1,3</sup> /Senior High Schools <sup>1,3</sup>	38	38	-	-	38	38
Sekolah Menengah Kejuruan (SMK) <sup>1,3,4</sup> Vocational High Schools <sup>1,3,4</sup>	-	-	-	-	-	-
Madrasah Aliyah (MA) <sup>2</sup> Madrasah Aliyah (MA) <sup>2</sup>	-	-	-	-	-	-

Catatan/Note: <sup>3</sup> Jumlah guru termasuk kepala sekolah dan guru/The total of teachers including headmaster and teacher.

<sup>4</sup> Guru yang mengajar di dua sekolah atau lebih dihitung di masing-masing sekolah/Teacher who taught in two schools or more counted in every school.

Sumber/Source: <sup>1</sup> Kementerian Pendidikan, Kebudayaan, Riset, dan Teknologi, Sistem Data Pokok Pendidikan, data semester ganjil laporan sampai dengan 30 November 2023/Ministry of Education, Culture, Research, and Technology, Basic Education Data System, odd semester report data up to 30 November 2023

<sup>2</sup> Kementerian Agama, EMIS, data semester genap laporan sampai dengan 30 Juni 2024/Ministry of Religious Affairs, EMIS, odd semester report data up to 30 June 2024



**Tabel 4.1.4** Jumlah Murid Menurut Tingkat Pendidikan di Kecamatan Kota Padang, 2022/2023 dan 2023/2024

Tingkat Pendidikan <i>Educational Level</i>	Negeri/ <i>Public</i>		Swasta/ <i>Private</i>		Jumlah/ <i>Total</i>	
	2022/2023	2023/2024	2022/2023	2023/2024	2022/2023	2023/2024
(1)	(2)	(3)	(4)	(5)	(6)	(7)
Taman Kanak-Kanak (TK) <sup>1</sup> / <i>Kindergarten</i> <sup>1</sup>	-	-	-	-	-	-
Raudatul Athfal (RA) <sup>2</sup> <i>Raudatul Athfal (RA)</i> <sup>2</sup>	-	-	-	17	-	17
Sekolah Dasar (SD) <sup>1</sup> <i>Elementary Schools</i> <sup>1</sup>	1.165	1.143	-	-	1.165	1.143
Madrasah Ibtidaiyah (MI) <sup>2</sup> / <i>Madrasah Ibtidaiyah (MI)</i> <sup>2</sup>	0	152	-	-	-	152
Sekolah Menengah Pertama (SMP) <sup>1</sup> / <i>Junior High Schools</i> <sup>1</sup>	553	528	-	-	553	528
Madrasah Tsanawiyah (MTs) <sup>2</sup> / <i>Madrasah Tsanawiyah (MTs)</i> <sup>2</sup>	-	-	-	-	-	-
Sekolah Menengah Atas (SMA) <sup>1</sup> / <i>Senior High Schools</i> <sup>1</sup>	549	528	-	-	549	528
Sekolah Menengah Kejuruan (SMK) <sup>1</sup> <i>Vocational High Schools</i> <sup>1</sup>	-	-	-	-	-	-
Madrasah Aliyah (MA) <sup>2</sup> <i>Madrasah Aliyah (MA)</i> <sup>2</sup>	-	-	-	-	-	-

Catatan/Note:

Sumber/Source: <sup>1</sup> Kementerian Pendidikan, Kebudayaan, Riset, dan Teknologi, Sistem Data Pokok Pendidikan, data semester ganjil laporan sampai dengan 30 November 2023/*Ministry of Education, Culture, Research, and Technology, Basic Education Data System, odd semester report data up to 30 November 2023*

<sup>2</sup> Kementerian Agama, EMIS, data semester ganjil laporan sampai dengan 30 Juni 2024/*Ministry of Religious Affairs, EMIS, odd semester report data up to 30 June 2024*

## 4.2 KESEHATAN HEALTH

**Tabel 4.2.1 Banyaknya Desa<sup>1</sup>/Kelurahan yang Memiliki Sarana Kesehatan Menurut Jenis Sarana Kesehatan di Kecamatan Kota Padang, 2019–2021**

Jenis Sarana Kesehatan <i>Type of Health Facilities</i>	2019	2020	2021
(1)	(2)	(3)	(4)
Rumah Sakit <i>Hospital</i>	-	-	-
Rumah Sakit Bersalin <i>Maternity Hospital</i>	-	-	-
Poliklinik/Balai Pengobatan <i>Polyclinic</i>	-	-	0
Puskesmas Rawat Inap <i>Public Health Center with Inpatient Care</i>	1	1	1
Puskesmas Tanpa Rawat Inap <i>Public Health Center without Inpatient Care</i>	-	-	-
Apotek <i>Pharmacy</i>	-	-	-

Catatan/Note:

Sumber/Source: BPS, Pendataan Potensi Desa (Podes) 2019–2021/BPS-Statistics Indonesia, Village Potential Data Collecting 2019–2021

**Tabel 4.2.2** Banyaknya Warga Penderita Kekurangan Gizi Menurut Desa/Kelurahan di Kecamatan Kota Padang, 2021

Desa/Kelurahan	2020
(1)	(2)
Desa Durian Mas	-
Desa Lubuk Mumpu	-
Kelurahan Dusun Baru	-
Kelurahan Bedeng SS	-
Kelurahan Kota Padang	1
Desa Sukarami	-
Desa Taba Anyar	-
Desa Derati	-
Desa Kota Padan Baru	-
Desa Tanjung Gelang	-
<b>Kota Padang</b>	<b>1</b>

Catatan/Note:

Sumber/Source: BPS, Pendataan Potensi Desa (Podes) 2021/BPS-Statistics Indonesia, Village Potential Data Collecting 2021

### 4.3 PERUMAHAN DAN LINGKUNGAN HOUSING AND ENVIRONMENT

**Tabel** 4.3.1 **Banyaknya Desa/Kelurahan Menurut Sumber Air Minum Sebagian Besar Keluarga di Kecamatan Kota Padang, 2019–2021**  
**Table**

Sumber Air Minum	2019	2020	2021
(1)	(2)	(3)	(4)
Air Kemasan Bermerk	-	-	-
Air Isi Ulang	-	-	-
Leding Dengan Meteran	-	-	-
Leding Tanpa Meteran	-	-	-
Sumur Bor atau Pompa	-	-	-
Sumur	10	10	10
Mata Air	-	-	-
Sungai/Danau/Kolam/ Waduk/Situ/ Embung/Bendungan	-	-	-
Air Hujan	-	-	-
Lainnya	-	-	-

Catatan/Note:

Sumber/Source: BPS, Pendataan Potensi Desa (Podes) 2019–2021/BPS-Statistics Indonesia, Village Potential Data Collecting 2019–2021

**Tabel 4.3.2** Banyaknya Keluarga Menurut Desa/Kelurahan dan Jenis Pengguna Listrik di Kecamatan Kota Padang, 2021

Desa/Kelurahan	Pengguna Listrik			Bukan Pengguna Listrik
	PLN	Non PLN	Jumlah	
(1)	(2)	(3)	(4)	(5)
Desa Durian Mas	522	-	332	9
Desa Lubuk Mumpu	596	-	282	21
Kelurahan Dusun Baru	251	-	270	10
Kelurahan Bedeng SS	343	-	510	15
Kelurahan Kota Padang	685	-	105	20
Desa Sukarami	322	-	488	24
Desa Taba Anyar	342	-	556	10
Desa Derati	409	-	282	10
Desa Kota Padan Baru	120	-	137	7
Desa Tanjung Gelang	192	-	30	10
<b>Kota Padang</b>	<b>3 782</b>	<b>-</b>	<b>2992</b>	<b>136</b>

Catatan/Note: ...

Sumber/Source: BPS, Pendataan Potensi Desa (Podes) 2021/BPS-Statistics Indonesia, Village Potential Data Collecting 2021

**Tabel** 4.3.3  
**Table**

**Banyaknya Desa/Kelurahan Menurut Sumber Penerangan Jalan Utama Desa/Kelurahan di Kecamatan Kota Padang, 2019–2021**

Sumber Penerangan Jalan Utama <i>Source of Main Street Illumination</i>	2019	2020	2021
(1)	(2)	(3)	(4)
Listrik Pemerintah/ <i>State Electricity</i>	5	5	5
Listrik Non Pemerintah/ <i>Non-State Electricity</i>	1	1	1
Non Listrik/ <i>Non-Electric</i>	-	-	-

Catatan/*Note:*

Sumber/*Source:* BPS, Pendataan Potensi Desa (Podes) 2019–2021/*BPS-Statistics Indonesia, Village Potential Data Collecting 2019–2021*

**Tabel 4.3.4** Banyaknya Desa/Kelurahan Menurut Penggunaan Fasilitas Tempat Buang Air Besar Sebagian Besar Keluarga di Kecamatan Kota Padang, 2019–2021

Fasilitas Tempat Buang Air Besar <i>Toilet Facility</i>	2019	2020	2021
(1)	(2)	(3)	(4)
<b>Jamban/Toilet</b>	<b>10</b>	<b>10</b>	<b>10</b>
Sendiri/Private	10	10	10
Bersama/Shared	-	-	-
Umum/Public	-	-	-
<b>Bukan Jamban/Non-Toilet</b>	<b>-</b>	<b>-</b>	<b>-</b>
<b>Jumlah/Total</b>	<b>10</b>	<b>10</b>	<b>10</b>

Catatan/Note:

Sumber/Source: BPS, Pendataan Potensi Desa (Podes) 2019–2021/BPS-Statistics Indonesia, Village Potential Data Collecting 2019–2021

**Tabel** 4.3.5  
**Table**

**Banyaknya Desa/Kelurahan Menurut Jenis Bahan Bakar untuk Memasak yang Digunakan Sebagian Besar Keluarga di Kecamatan Kota Padang, 2021**

<b>Jenis Bahan Bakar untuk Memasak</b> <i>Type of Cooking Fuel</i>	<b>2021</b>
(1)	(2)
Listrik/ <i>Electric</i>	-
Elpiji 5,5 kg/ <i>Blue Gas 5.5 kg-LPG</i>	-
Elpiji 12 kg/ <i>12 kg-LPG</i>	-
Elpiji 3 kg/ <i>3 kg-LPG</i>	9
Gas Kota/ <i>City Gas</i>	-
Biogas/ <i>Biogas</i>	-
Minyak Tanah/ <i>Kerosene</i>	-
Briket/ <i>Briquettes</i>	-
Arang/ <i>Charcoal</i>	-
Kayu Bakar/ <i>Firewood</i>	1
Lainnya/ <i>Others</i>	-
<b>Jumlah/Total</b>	<b>10</b>

Catatan/Note:

Sumber/Source: BPS, Pendataan Potensi Desa (Podes) 2021/BPS-Statistics Indonesia, Village Potential Data Collecting 2021



#### 4.4 AGAMA DAN SOSIAL LAINNYA RELIGION AND OTHER SOCIAL AFFAIRS

**Tabel 4.4.1** Jumlah Tempat Peribadatan Menurut Desa/Kelurahan di Kecamatan Kota Padang, 2021  
**Table**

Desa/Kelurahan Village/Kelurahan	Masjid Mosque	Mushola Pray Room	Gereja Protestan Protestant Church	Gereja Katholik Catholic Church	Pura Temple	Vihara
(1)	(2)	(3)	(4)	(5)	(6)	(7)
Desa Durian Mas	1	1	-	-	-	-
Desa Lubuk Mumpu	1	1	-	-	-	-
Kelurahan Dusun Baru	2	0	-	-	-	-
Kelurahan Bedeng SS	1	1	-	-	-	-
Kelurahan Kota Padang	2	0	-	-	-	-
Desa Sukarami	1	0	-	-	-	-
Desa Taba Anyar	2	0	-	-	-	-
Desa Derati	2	0	-	-	-	-
Desa Kota Padan Baru	1	0	-	-	-	-
Desa Tanjung Gelang	1	2	-	-	-	-
<b>Kota Padang</b>	<b>14</b>	<b>5</b>	<b>-</b>	<b>-</b>	<b>-</b>	<b>-</b>

Catatan/Note:

Sumber/Source: BPS, Pendataan Potensi Desa (Podes) 2021/BPS-Statistics Indonesia, Village Potential Data Collecting 2021

**Tabel** 4.4.2  
**Table**

**Banyaknya Kejadian Bencana Alam Menurut Desa/  
Kelurahan dan Jenis Bencana Alam di Kecamatan Kota  
Padang, 2021**

<b>Desa/Kelurahan Village/Kelurahan</b>	<b>Gempa Bumi Earthquake</b>	<b>Tsunami Tsunami</b>	<b>Gunung Meletus Volcanic Eruption</b>	<b>Tanah Longsor Landslide</b>
(1)	(2)	(3)	(4)	(5)
Desa Durian Mas	-	-	-	-
Desa Lubuk Mumpu	-	-	-	-
Kelurahan Dusun Baru	-	-	-	-
Kelurahan Bedeng SS	-	-	-	-
Kelurahan Kota Padang	-	-	-	-
Desa Sukarami	-	-	-	-
Desa Taba Anyar	-	-	-	-
Desa Derati	-	-	-	-
Desa Kota Padan Baru	-	-	-	-
Desa Tanjung Gelang	-	-	-	-
<b>Kota Padang</b>	<b>-</b>	<b>-</b>	<b>-</b>	<b>-</b>

Lanjutan Tabel/*Continued Table* 4.4.2

<b>Desa/Kelurahan Village/Kelurahan</b>	<b>Banjir Floods</b>	<b>Banjir Bandang Flash Floods</b>	<b>Kekeringan Drought</b>	<b>Kebakaran Hutan dan Lahan Forest and Land Fires</b>
(1)	(2)	(3)	(4)	(5)
Desa Durian Mas	-	-	-	-
Desa Lubuk Mumpu	-	-	-	-
Kelurahan Dusun Baru	-	-	-	-
Kelurahan Bedeng SS	-	-	-	-
Kelurahan Kota Padang	-	-	-	-
Desa Sukarami	-	-	-	-
Desa Taba Anyar	-	-	-	-
Desa Derati	-	-	-	-
Desa Kota Padan Baru	-	-	-	-
Desa Tanjung Gelang	-	-	-	-
<b>Kota Padang</b>	-	-	-	-

Lanjutan Tabel/*Continued Table* 4.4.2

<b>Desa/Kelurahan Village/Kelurahan</b>	<b>Angin Puyuh/ Puting Beliung/ Topan Tornado/Typhoon</b>	<b>Gelombang Pasang Tidal Wave</b>	<b>Abrasi Abrasion</b>
(1)	(2)	(3)	(4)
Desa Durian Mas	-	-	-
Desa Lubuk Mumpu	-	-	-
Kelurahan Dusun Baru	-	-	-
Kelurahan Bedeng SS	-	-	-
Kelurahan Kota Padang	-	-	-
Desa Sukarami	-	-	-
Desa Taba Anyar	-	-	-
Desa Derati	-	-	-
Desa Kota Padan Baru	-	-	-
Desa Tanjung Gelang	-	-	-
<b>Kota Padang</b>	-	-	-

Catatan/*Note*:Sumber/*Source*: BPS, Pendataan Potensi Desa (Podes) 2021/*BPS-Statistics Indonesia, Village Potential Data Collecting 2021*

**Tabel 4.4.3** Banyaknya Korban Jiwa Akibat Bencana Alam Menurut Desa/Kelurahan dan Jenis Bencana Alam di Kecamatan Kota Padang, 2021

<b>Desa/Kelurahan</b> <i>Village/Kelurahan</i>	<b>Gempa Bumi</b> <i>Earthquake</i>	<b>Tsunami</b> <i>Tsunami</i>	<b>Gunung Meletus</b> <i>Volcanic Eruption</i>	<b>Tanah Longsor</b> <i>Landslide</i>
(1)	(2)	(3)	(4)	(5)
Desa Durian Mas	-	-	-	-
Desa Lubuk Mumpu	-	-	-	-
Kelurahan Dusun Baru	-	-	-	-
Kelurahan Bedeng SS	-	-	-	-
Kelurahan Kota Padang	-	-	-	-
Desa Sukarami	-	-	-	-
Desa Taba Anyar	-	-	-	-
Desa Derati	-	-	-	-
Desa Kota Padan Baru	-	-	-	-
Desa Tanjung Gelang	-	-	-	-
<b>Kota Padang</b>	-	-	-	-

Lanjutan Tabel/*Continued Table 4.4.3*

<b>Desa/Kelurahan Village/Kelurahan</b>	<b>Banjir Floods</b>	<b>Banjir Bandang Flash Floods</b>	<b>Kekeringan Drought</b>	<b>Kebakaran Hutan dan Lahan Forest and Land Fires</b>
(1)	(2)	(3)	(4)	(5)
Desa Durian Mas	-	-	-	-
Desa Lubuk Mumpu	-	-	-	-
Kelurahan Dusun Baru	-	-	-	-
Kelurahan Bedeng SS	-	-	-	-
Kelurahan Kota Padang	-	-	-	-
Desa Sukarami	-	-	-	-
Desa Taba Anyar	-	-	-	-
Desa Derati	-	-	-	-
Desa Kota Padan Baru	-	-	-	-
Desa Tanjung Gelang	-	-	-	-
<b>Kota Padang</b>	-	-	-	-

Lanjutan Tabel/*Continued Table* 4.4.3

<b>Desa/Kelurahan Village/Kelurahan</b>	<b>Angin Puyuh/ Puting Beliung/ Topan Tornado/Typhoon</b>	<b>Gelombang Pasang Tidal Wave</b>	<b>Abrasi Abrasion</b>
(1)	(2)	(3)	(4)
Desa Durian Mas	-	-	-
Desa Lubuk Mumpu	-	-	-
Kelurahan Dusun Baru	-	-	-
Kelurahan Bedeng SS	-	-	-
Kelurahan Kota Padang	-	-	-
Desa Sukarami	-	-	-
Desa Taba Anyar	-	-	-
Desa Derati	-	-	-
Desa Kota Padan Baru	-	-	-
Desa Tanjung Gelang	-	-	-
<b>Kota Padang</b>	-	-	-

Catatan/*Note*:Sumber/*Source*: BPS, Pendataan Potensi Desa (Podes) 2021/BPS-*Statistics Indonesia, Village Potential Data Collecting 2021*

**Tabel** 4.4.4  
**Table**

**Keberadaan Fasilitas/Upaya Antisipasi/Mitigasi Bencana Alam Menurut Desa/Kelurahan di Kecamatan Kota Padang, 2021**

<b>Desa/Kelurahan Village/Kelurahan</b>	<b>Sistem Peringatan Dini Bencana Alam Natural Disaster Early Warning System</b>	<b>Sistem Peringatan Dini Khusus Tsunami Tsunami Early Warning System</b>	<b>Perlengkapan Keselamatan Safety Equipment</b>
(1)	(2)	(3)	(4)
Desa Durian Mas	Tidak Ada	Bukan Wilayah Potensi Tsunami	Tidak Ada
Desa Lubuk Mumpu	Tidak Ada	Bukan Wilayah Potensi Tsunami	Tidak Ada
Kelurahan Dusun Baru	Tidak Ada	Bukan Wilayah Potensi Tsunami	Tidak Ada
Kelurahan Bedeng SS	Tidak Ada	Bukan Wilayah Potensi Tsunami	Tidak Ada
Kelurahan Kota Padang	Tidak Ada	Bukan Wilayah Potensi Tsunami	Tidak Ada
Desa Sukarami	Tidak Ada	Bukan Wilayah Potensi Tsunami	Tidak Ada
Desa Taba Anyar	Tidak Ada	Bukan Wilayah Potensi Tsunami	Tidak Ada
Desa Derati	Tidak Ada	Bukan Wilayah Potensi Tsunami	Tidak Ada
Desa Kota Padan Baru	Tidak Ada	Bukan Wilayah Potensi Tsunami	Tidak Ada
Desa Tanjung Gelang	Tidak Ada	Bukan Wilayah Potensi Tsunami	Tidak Ada
<b>Kota Padang</b>	Tidak Ada	Bukan Wilayah Potensi Tsunami	Tidak Ada



Lanjutan Tabel/*Continued Table 4.4.4*

Desa/Kelurahan <i>Village/Kelurahan</i>	Rambu-Rambu dan Jalur Evakuasi Bencana <i>Sign and Evacuation Route</i>	Pembuatan, Perawatan, atau Normalisasi: Sungai, Kanal, Tanggul, Parit, Drainase, Waduk, Pantai, dll <i>Manufacture, Maintenance, or Normalization: Rivers, Canals, Embankment, etc</i>
(1)	(2)	(3)
Desa Durian Mas	Tidak Ada	Ada
Desa Lubuk Mumpu	Tidak Ada	Tidak Ada
Kelurahan Dusun Baru	Tidak Ada	Ada
Kelurahan Bedeng SS	Tidak Ada	Tidak Ada
Kelurahan Kota Padang	Tidak Ada	Tidak Ada
Desa Sukarami	Tidak Ada	Tidak Ada
Desa Taba Anyar	Tidak Ada	Tidak Ada
Desa Derati	Tidak Ada	Tidak Ada
Desa Kota Padan Baru	Tidak Ada	Ada
Desa Tanjung Gelang	Tidak Ada	Tidak Ada
<b>Kota Padang</b>	Tidak Ada	Ada

Catatan/*Note:*Sumber/*Source:* BPS, Pendataan Potensi Desa (Podes) 2021/*BPS-Statistics Indonesia, Village Potential Data Collecting 2021*

**Tabel**  
**Table** 4.4.5

**Banyaknya Desa/Kelurahan yang Memiliki Kelompok Kegiatan Olahraga Menurut Jenis Olahraga dan Ketersediaan Fasilitas/Lapangan Olahraga di Kecamatan Kota Padang, 2021**

Jenis Olahraga <i>Type of Sport</i>	Kondisi Fasilitas/Lapangan Olahraga <i>Condition of Sport Facilities/Fields</i>			Tidak Ada Fasilitas/ Lapangan Olahraga <i>No Sport Facilities/ Fields</i>
	Baik	Rusak Sedang	Rusak Parah	
(1)	(2)	(3)	(4)	(5)
Sepak Bola/ <i>Soccer</i>	-	1	-	9
Bola Voli/ <i>Volley Ball</i>	1	5	2	2
Bulu Tangkis/ <i>Badminton</i>	4	1	-	5
Bola Basket/ <i>Basket Ball</i>	-	-	-	10
Tenis Lapangan/ <i>Court Tennis</i>	-	-	-	10
Tenis Meja/ <i>Table Tennis</i>	-	-	-	10
Futsal/ <i>Futsal</i>	-	-	-	10
Renang/ <i>Swimming</i>	-	-	-	10
Bela Diri/ <i>Martial Arts</i>	-	-	-	10
Bilyard/ <i>Billiards</i>	-	-	-	10
Fitnes, Aerobik, dll/ <i>Fitness, Aerobics, etc</i>	-	-	-	10
Lainnya/ <i>Others</i>	-	-	-	10

Catatan/*Note:*

Sumber/*Source:* BPS, Pendataan Potensi Desa (Podes) 2021/BPS-Statistics Indonesia, Village Potential Data Collecting 2021





**05**

**PERTANIAN  
AGRICULTURE**

<https://rejanglebongkab.bps.go.id>



## PENJELASAN TEKNIS

1. Lahan sawah adalah lahan pertanian yang berpetak-petak dan dibatasi oleh pematang (galengan), saluran untuk menahan/ menyalurkan air, yang biasanya ditanami padi sawah tanpa memandang dari mana diperoleh atau status lahan tersebut. Lahan yang dimaksud termasuk lahan yang terdaftar di Pajak Bumi Bangunan, Luran Pembangunan Daerah, lahan bengkok, lahan serobotan, lahan rawa yang ditanami padi dan lahan bekas tanaman tahunan yang telah dijadikan sawah, baik yang ditanami padi, palawija atau tanaman semusim lainnya.
2. Tegal/Kebun adalah lahan pertanian bukan sawah (lahan kering) yang ditanami tanaman semusim atau tahunan dan terpisah dengan halaman sekitar rumah serta penggunaannya tidak berpindah pindah.
3. Ladang/Huma adalah lahan pertanian bukan sawah (lahan kering) yang biasanya ditanami tanaman semusim dan penggunaannya hanya semusim atau dua musim, kemudian akan ditinggalkan bila sudah tidak subur lagi (berpindah-pindah). Kemungkinan lahan ini beberapa tahun kemudian akan dikerjakan kembali jika sudah subur.
4. Lahan yang sementara tidak diusahakan adalah lahan yang biasanya diusahakan tetapi untuk sementara (lebih dari 1 (satu) tahun tetapi kurang dari atau sama dengan 2 (dua) tahun) tidak diusahakan, termasuk lahan sawah yang tidak diusahakan selama lebih dari 2 (dua) tahun.
5. Data pokok tanaman pangan yang dikumpulkan adalah luas panen dan produktivitas (hasil per hektar). Produksi tanaman pangan merupakan hasil perkalian antara luas panen dengan produktivitas. Pengumpulan data luas panen dilakukan setiap bulan dengan pendekatan area kecamatan di seluruh wilayah Indonesia. Pengumpulan data produktivitas dilakukan melalui pengukuran langsung pada plot ubinan berukuran  $2\frac{1}{2}$  m x  $2\frac{1}{2}$  m. Pengumpulan data produktivitas dilakukan setiap subround (empat bulanan) pada waktu panen petani.

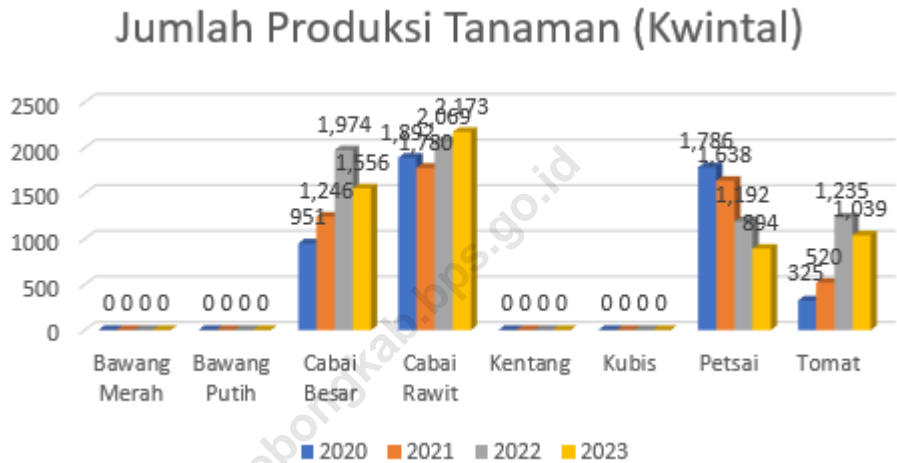
## ULASAN

Di Kecamatan Kota Padang sebagian besar penduduk Kota Padang bekerja pada sektor pertanian dan perkebunan. Untuk pertanian, sebagian besar penduduk bekerja sebagai petani padi sawah, sedangkan untuk perkebunan bekerja pada perkebunan buah durian dan jengkol.

Komoditi perkebunan yang dihasilkan di Kecamatan Kota Padang antara lain durian, jengkol, pisang, dan alpukat. Pada tahun 2023, durian menghasilkan produksi sebesar 4.628 kuintal per tahun. Sedangkan untuk salak menghasilkan produksi terkecil yaitu sebesar 13 kuintal per tahun.

Komoditi sayuran juga merupakan salah satu komoditi unggulan yang dihasilkan di kecamatan Kota Padang. Komoditi sayuran yang dihasilkan adalah cabai merah, cabai rawit, petai, dan tomat.

**Gambar 5.1** Jumlah Produksi Tanaman Selama Setahun di Kecamatan Kota Padang tahun 2020-2023 (Kuintal)  
**Figures**



Sumber/Source : BPS, Statistik Pertanian Hortikultura SPH-SBS/BPS-Statistics Indonesia, Agricultural Statistic for Horticulture SPH-SBS



**Tabel 5.1** Luas Panen Tanaman Sayuran Semusim Menurut Jenis Tanaman di Kecamatan Kota Padang (ha), 2020–2023

Jenis Tanaman	2020	2021	2022	2023 <sup>x</sup>
(1)	(2)	(3)	(4)	(5)
<b>Sayuran</b>				
Bawang Merah	-	-	-	-
Bawang Putih	-	-	-	-
Cabai Besar	14	20	27	23
Cabai Rawit	42	41	43	45
Kentang	-	-	-	-
Kubis	-	-	-	-
Petsai	12	11	8	6
Tomat	5	8	14	14

Catatan/Note:

Sumber/Source: BPS, Statistik Pertanian Hortikultura SPH-SBS/BPS-Statistics Indonesia, Agricultural Statistic for Horticulture SPH-SBS

**Tabel** 5.2  
**Table**

**Produksi Tanaman Sayuran Semusim Menurut Jenis  
Tanaman di Kecamatan Kota Padang (kuintal), 2020–2023**

Jenis Tanaman	2020	2021	2022	2023 <sup>x</sup>
(1)	(2)	(3)	(4)	(5)
<b>Sayuran</b>				
Bawang Merah	-	-	-	-
Bawang Putih	-	-	-	-
Cabai Besar	951	1.246	1.974	1.556
Cabai Rawit	1.892	1.780	2.069	2.173
Kentang	-	-	-	-
Kubis	-	-	-	-
Petsai	1.786	1.638	1.192	894
Tomat	325	520	1.235	1.039

Catatan/Note:

Sumber/Source: BPS, Statistik Pertanian Hortikultura SPH-SBS/BPS-Statistics Indonesia, Agricultural Statistic for Horticulture SPH-SBS

**Tabel 5.3** Luas Panen Tanaman Biofarmaka Menurut Jenis Tanaman di Kecamatan Kota Padang (m<sup>2</sup>), 2020–2023

Jenis Tanaman Kind of Plants	2020	2021	2022	2023 <sup>x</sup>
(1)	(2)	(3)	(4)	(5)
Jahe	77.000	139.400	156.400	133.600
Kencur	-	50	110	30
Kunyit	85.300	206.000	204.000	198.200
Laos/Lengkuas	38.700	35.030	15.630	14.620

Catatan/Note:

Sumber/Source: BPS, Statistik Pertanian Hortikultura SPH-TBF/BPS-Statistics Indonesia, Agricultural Statistic for Horticulture SPH-TBF

**Tabel**  
**Table** 5.4

**Produksi Tanaman Biofarmaka Menurut Jenis Tanaman di Kecamatan Kota Padang (kg), 2020–2023**

Jenis Tanaman <i>Kind of Plants</i>	2020	2021	2022	2023 <sup>x</sup>
(1)	(2)	(3)	(4)	(5)
Jahe	447.060	876.184	1.012.072	894.600
Kencur	-	228	274	138
Kunyit	521.243	1.106.645	1.079.680	1.078.367
Laos/Lengkuas	408.100	443.770	219.116	131.086

Catatan/Note:

Sumber/Source: BPS, Statistik Pertanian Hortikultura SPH-TBF/BPS-Statistics Indonesia, Agricultural Statistic for Horticulture SPH-TBF

**Tabel 5.5** Luas Panen Tanaman Hias Menurut Jenis Tanaman di Kecamatan Kota Padang (m<sup>2</sup>), 2020–2023

Jenis Tanaman <i>Kind of Plants</i>	2020	2021	2022	2023 <sup>x</sup>
(1)	(2)	(3)	(4)	(5)
Anggrek	-	-	-	-
Krisan	-	-	-	-
Mawar	-	-	-	-
Sedap Malam	-	-	-	-

Catatan/Note:

Sumber/Source: BPS, Statistik Pertanian Hortikultura SPH-TH/BPS-Statistics Indonesia, Agricultural Statistik for Horticulture SPH-TH

**Tabel 5.6** **Produksi Tanaman Hias Menurut Jenis Tanaman di Kecamatan Kota Padang (tangkai), 2020–2023**

Jenis Tanaman <i>Kind of Plants</i>	2020	2021	2022	2023 <sup>x</sup>
(1)	(2)	(3)	(4)	(5)
Anggrek	-	-	-	-
Krisan	-	-	-	-
Mawar	-	-	-	-
Sedap Malam	-	-	-	-

Catatan/Note:

Sumber/Source: BPS, Statistik Pertanian Hortikultura SPH-TH/BPS-Statistics Indonesia, *Agricultural Statistik for Horticulture SPH-TH*

**Tabel**  
**Table** 5.7

**Produksi Buah-Buahan dan Sayuran Tahunan Menurut Jenis Tanaman di Kecamatan Kota Padang (kuintal), 2020–2023**

Jenis Tanaman	2020	2021	2022	2023*
(1)	(2)	(3)	(4)	(5)
<b>Buah–Buahan</b>				
Durian	4.002	4.445	4.340	4.628
Jeruk Siam/Kepron	313	434	484	465
Mangga	218	353	511	794
Pepaya	76	50	37	35
Pisang	584	429	415	383
Salak	16	17	17	13
Alpukat	1.343	1.579	1.569	1.520
Rambutan	4.275	4.074	3.625	3.940
<b>Sayuran</b>				
Melinjo	49	797	60	60
Jengkol	770	118	696	1.036

Catatan/Note:

Sumber/Source: BPS, Statistik Pertanian Hortikultura SPH-BST/BPS-Statistics Indonesia, Agricultural Statistic for Horticulture SPH-BST



06

**PARIWISATA, TRANSPORTASI, DAN KOMUNIKASI  
TOURISM, TRANSPORTATION, AND COMMUNICATION**

<https://rejanglebongkab.bps.go.id>





**PENJELASAN TEKNIS**

1. Sarana transportasi yang biasa digunakan adalah seluruh sarana transportasi yang biasa digunakan oleh sebagian besar penduduk dari kantor kepala desa/lurah ke kantor camat/bupati/walikota.
2. Angkutan umum adalah moda transportasi darat untuk masyarakat umum.
3. Trayek angkutan adalah lintasan/rute/jalur angkutan umum untuk pelayanan jasa angkutan orang atau orang dan barang yang mempunyai asal, tujuan, dan lintasan perjalanan yang tetap. Tidak termasuk yang hanya mengangkut barang saja. Kendaraan umum dengan trayek tetap, tetapi operasionalnya dapat di luar jalur trayek (sesuai permintaan penumpang), maka termasuk trayek tetap.
4. Menara Base Transceiver Station (BTS) adalah alat yang berfungsi sebagai pengirim dan penerima (transceiver) sinyal komunikasi seluler. BTS ditandai adanya menara/tower yang dilengkapi antena sebagai perangkat transceiver. Masyarakat umum sering menyebutnya sebagai tower telepon seluler/handphone.
5. Pos merupakan bagian dari sistem pos yaitu sebuah metode yang digunakan untuk mengirimkan informasi atau suatu objek, di mana untuk dokumen tertulis biasanya dikirimkan dengan amplop tertutup atau berupa paket untuk benda-benda yang lain, pengirimannya mampu menjangkau seluruh wilayah di dunia. Kantor pos adalah pemberi pelayanan komunikasi tertulis dan/atau surat elektronik, layanan paket, layanan logistik, layanan transaksi keuangan, dan layanan keagenan pos untuk kepentingan umum. Kantor Pos Pembantu adalah unit usaha PT Pos Indonesia (Persero) di luar kota yang mempertanggungjawabkan penerimaan dan pengeluaran serta pengelolaan eksploitasinya kepada Kantor Pos dan Giro. Rumah pos berfungsi sama seperti kantor pos dan kantor pos pembantu, bedanya rumah pos biasanya terletak di daerah terpencil.

## ULASAN

Transportasi antar desa di Kecamatan Kota Padang semuanya ditempuh melalui jalur darat, hanya saja belum ada sarana transportasi umum bertrayek. Angkutan umum di Kecamatan Kota Padang ada, namun masih sulit ditemukan karena tidak memiliki trayek dan waktu operasi yang tetap.

Jenis permukaan jalan antar desa di Kecamatan Kota Padang mayoritas adalah aspal/beton dan dapat dilalui kendaraan roda 4 sepanjang tahun, namun untuk Desa Lubuk Tunjung jenis permukaannya masih berupa kerikil/batu yang diperkeras yang apabila saat tertentu seperti turun hujan akan terkendala untuk dilalui.

Layanan seluler di Kecamatan Kota Padang relatif lemah, karena masih ada lima desa yang menikmati layanan seluler dengan sinyal lemah. Sementara itu lima desa lainnya menikmati layanan seluler dengan sinyal kuat. Belum ada desa yang bisa menikmati sinyal dengan kekuatan 4G.

**Gambar** 6.1  
**Figures**

**Jumlah Operator Layanan Komunikasi Telepon Seluler berdasarkan Desa di tahun 2021**



Sumber/Source : BPS, Pendataan Potensi Desa (Podes) 2021/BPS-Statistics Indonesia, Village Potential Data Collecting 2021

## 6.1 PARIWISATA TOURISM

**Tabel 6.1.1** Jumlah Sarana Akomodasi Menurut Desa/Kelurahan dan Jenis Akomodasi di Kecamatan Kota Padang, 2021

Desa/Kelurahan	Hotel	Penginapan
(1)	(2)	(3)
Desa Durian Mas	Tidak Ada	Tidak Ada
Desa Lubuk Mumpu	Tidak Ada	Tidak Ada
Kelurahan Dusun Baru	Tidak Ada	Tidak Ada
Kelurahan Bedeng SS	Tidak Ada	Tidak Ada
Kelurahan Kota Padang	Tidak Ada	Tidak Ada
Desa Sukarami	Tidak Ada	Tidak Ada
Desa Taba Anyar	Tidak Ada	Tidak Ada
Desa Derati	Tidak Ada	Tidak Ada
Desa Kota Padan Baru	Tidak Ada	Tidak Ada
Desa Tanjung Gelang	Tidak Ada	Tidak Ada
<b>Kota Padang</b>	Tidak Ada	Tidak Ada

Catatan/Note:

Sumber/Source: BPS, Pendataan Potensi Desa (Podes) 2021/BPS-Statistics Indonesia, Village Potential Data Collecting 2021

**6.2 TRANSPORTASI  
TRANSPORTATION**

**Tabel 6.2.1** Prasarana dan Sarana Transportasi Antar Desa/Kelurahan Menurut Desa/Kelurahan di Kecamatan Kota Padang, 2021

Desa/Kelurahan	Jenis Prasarana Transportasi	Keberadaan Angkutan Umum
(1)	(2)	(3)
Desa Durian Mas	Darat	Ada, tanpa trayek tetap
Desa Lubuk Mumpu	Darat	Ada, tanpa trayek tetap
Kelurahan Dusun Baru	Darat	Ada, tanpa trayek tetap
Kelurahan Bedeng SS	Darat	Ada, tanpa trayek tetap
Kelurahan Kota Padang	Darat	Ada, tanpa trayek tetap
Desa Sukarami	Darat	Ada, tanpa trayek tetap
Desa Taba Anyar	Darat	Ada, tanpa trayek tetap
Desa Derati	Darat	Ada, tanpa trayek tetap
Desa Kota Padan Baru	Darat	Ada, tanpa trayek tetap
Desa Tanjung Gelang	Darat	Ada, tanpa trayek tetap

Lanjutan Tabel/*Continued Table* 6.2.1

<b>Desa/Kelurahan</b>	<b>Jenis Permukaan Jalan Darat Terluas</b>	<b>Dapat Dilalui Kendaraan Bermotor Roda 4 atau Lebih</b>
(1)	(4)	(5)
Desa Durian Mas	Aspal/Beton	Sepanjang Tahun
Desa Lubuk Mumpu	Aspal/Beton	Sepanjang Tahun
Kelurahan Dusun Baru	Aspal/Beton	Sepanjang Tahun
Kelurahan Bedeng SS	Aspal/Beton	Sepanjang Tahun
Kelurahan Kota Padang	Aspal/Beton	Sepanjang Tahun
Desa Sukarami	Aspal/Beton	Sepanjang Tahun
Desa Taba Anyar	Aspal/Beton	Sepanjang Tahun
Desa Derati	Aspal/Beton	Sepanjang Tahun
Desa Kota Padan Baru	Diperkeras (kerikil, batu, dll)	Sepanjang Tahun
Desa Tanjung Gelang	Diperkeras (kerikil, batu, dll)	Sepanjang Tahun

Catatan/*Note*:Sumber/*Source*: BPS, Pendataan Potensi Desa (Podes) 2021/*BPS-Statistics Indonesia, Village Potential Data Collecting 2021*

**6.3 KOMUNIKASI  
COMMUNICATION**

**Tabel 6.3.1 Keberadaan Kantor Pos/Pos Pembantu/Rumah Pos, Pos Keliling, dan Perusahaan/Agen Jasa Ekspedisi Swasta Menurut Desa/Kelurahan di Kecamatan Kota Padang, 2021**

Desa/Kelurahan	Kantor Pos/Pos Pembantu/ Rumah Pos	Pos Keliling	Perusahaan/ Agen Jasa Ekspedisi Swasta
(1)	(2)	(3)	(4)
Desa Durian Mas	Tidak Ada	Tidak Ada	Tidak Ada
Desa Lubuk Mumpu	Tidak Ada	Tidak Ada	Tidak Ada
Kelurahan Dusun Baru	Tidak Ada	Tidak Ada	Tidak Ada
Kelurahan Bedeng SS	Tidak Ada	Tidak Ada	Tidak Ada
Kelurahan Kota Padang	Tidak Ada	Tidak Ada	Tidak Ada
Desa Sukarami	Tidak Ada	Tidak Ada	Tidak Ada
Desa Taba Anyar	Tidak Ada	Tidak Ada	Tidak Ada
Desa Derati	Tidak Ada	Tidak Ada	Tidak Ada
Desa Kota Padan Baru	Tidak Ada	Tidak Ada	Tidak Ada
Desa Tanjung Gelang	Tidak Ada	Tidak Ada	Tidak Ada
<b>Kota Padang</b>	<b>Tidak Ada</b>	<b>Tidak Ada</b>	<b>Tidak Ada</b>

Catatan/Note:

Sumber/Source: BPS, Pendataan Potensi Desa (Podes) 2021/BPS-Statistics Indonesia, Village Potential Data Collecting 2021



**Tabel 6.3.2** Jumlah Menara Telepon seluler dan Operator Layanan Komunikasi Telepon Seluler Menurut Desa/Kelurahan di Kecamatan Kota Padang, 2021

Desa/Kelurahan	Jumlah Menara Telepon seluler (BTS)	Jumlah Operator Layanan Komunikasi Telepon Seluler
(1)	(2)	(3)
Desa Durian Mas	0	2
Desa Lubuk Mumpu	1	2
Kelurahan Dusun Baru	0	2
Kelurahan Bedeng SS	1	2
Kelurahan Kota Padang	0	2
Desa Sukarami	0	2
Desa Taba Anyar	0	2
Desa Derati	0	2
Desa Kota Padan Baru	0	2
Desa Tanjung Gelang	0	3
<b>Kota Padang</b>	<b>2</b>	<b>21</b>

Catatan/Note:

Sumber/Source: BPS, Pendataan Potensi Desa (Podes) 2021/BPS-Statistics Indonesia, Village Potential Data Collecting 2021

**Tabel**  
**Table** 6.3.3

**Kekuatan Sinyal Telepon Seluler dan Jenis Sinyal Internet Telepon Seluler Menurut Desa/Kelurahan di Kecamatan Kota Padang, 2021**

<b>Desa/Kelurahan</b>	<b>Kekuatan Sinyal Telepon Seluler</b>	<b>Jenis Sinyal Internet Telepon Seluler</b>
(1)	(2)	(3)
Desa Durian Mas	Lemah	3G/H/H+/EVDO
Desa Lubuk Mumpu	Kuat	4G/LTE
Kelurahan Dusun Baru	Kuat	4G/LTE
Kelurahan Bedeng SS	Kuat	4G/LTE
Kelurahan Kota Padang	Kuat	4G/LTE
Desa Sukarami	Kuat	4G/LTE
Desa Taba Anyar	Kuat	3G/H/H+/EVDO
Desa Derati	Lemah	3G/H/H+/EVDO
Desa Kota Padan Baru	Lemah	Tidak ada sinyal internet
Desa Tanjung Gelang	Lemah	4G/LTE
<b>Kota Padang</b>	Lemah	3G/H/H+/EVDO

Catatan/Note:

Sumber/Source: BPS, Pendataan Potensi Desa (Podes) 2021/BPS-Statistics Indonesia, Village Potential Data Collecting 2021





07

**PERBANKAN, KOPERASI, DAN PERDAGANGAN**

<https://rejanglebongkab.bps.go.id>



## PENJELASAN TEKNIS

1. Kelompok pertokoan adalah sejumlah toko yang terdiri dari minimal 10 toko dan mengelompok dalam satu lokasi. Dalam satu kelompok pertokoan, jumlah bangunan fisiknya dapat lebih dari satu.
2. Pasar dengan bangunan permanen adalah pasar pada bangunan tetap, yang memiliki lantai, atap, dan dinding permanen.
3. Pasar dengan bangunan semi permanen adalah pasar pada bangunan tetap, yang memiliki lantai dan atap, tetapi tanpa dinding.
4. Bangunan pada pasar tradisional yang mencakup bangunan permanen dan semi permanen dikategorikan sebagai pasar dengan bangunan permanen.
5. Pasar tanpa bangunan adalah pasar yang tidak berada dalam bangunan.
6. 6. Minimarket/swalayan adalah sistem \* pelayanan mandiri, menjual berbagai jenis barang secara eceran, dan semua barang memiliki label harga, dengan luas bangunan kurang dari 400m. Yang dicatat pada kegiatan Podes adalah minimarket yang masih aktif. Luas yang dimaksud merujuk pada luas lantai yang terdapat pelayanan (menjual barang).
7. Toko/warung kelontong adalah bangunan yang berfungsi sebagai tempat usaha di bangunan tetap untuk menjual barang keperluan sehari-hari secara eceran, tidak mempunyai sistem pelayanan mandiri yang dikelola oleh satu penjual.
8. Restoran adalah suatu jenis usaha yang mempergunakan seluruh bangunan secara permanen untuk menyediakan jasa pangan yang pengolahan dan penyajiannya secara langsung di tempat sesuai dengan keinginan para pengguna jasa yang mempunyai ciri pembeli biasanya dikenakan pajak. Izin restoran dan kualifikasinya diberikan oleh Ditjen Pariwisata/Kanwil Parpostel setempat.
9. Penginapan (hostel/motel/losmen/wisma) adalah jenis akomodasi yang mempergunakan sebagian atau keseluruhan bangunan untuk jasa pelayanan penginapan bagi umum, biasanya tanpa fasilitas pelayanan makan minum yang dikelola secara komersial dengan izin usaha bukan hotel. Yang dicatat dalam Podes 2018 mencakup hostel, motel, matel, bumi perkemahan, pondok wisata, losmen, wisma, dan sejenisnya.
10. Koperasi Unit Desa (KUD) adalah suatu organisasi ekonomi yang bersifat sosial merupakan wadah bagi pengembangan berbagai kegiatan ekonomi masyarakat perdesaan yang diselenggarakan oleh dan untuk masyarakat itu sendiri.

## ULASAN

Kecamatan Kota Padang mempunyai pasar satu pasar yang terletak di Kelurahan Bedeng SS. Jumlah pasar yang hanya satu tersebut dikarenakan di daerah tersebut sendiri banyak keluarga yang berusaha di bidang pertanian dan perkebunan. Bahan pokok maupun sayuran dijual di warung-warung kelontong biasa.

Di Kecamatan Kota Padang belum terdapat lembaga keuangan Bank, baik Bank Umum Pemerintah, Bank Umum Swasta maupun Bank Perkreditan Rakyat. Koperasi Unit Desa (KUD), Koperasi Industri Kecil dan Kerajinan Rakyat (Kopinkra), maupun Koperasi Simpan Pinjam (Kospin) belum ada di Kecamatan Kota Padang.

<https://rejanglebongkab.bps.go.id>

**Gambar 7.1** Jumlah Koperasi Aktif di Kecamatan Kota Padang tahun 2021



Sumber/Source : BPS, Pendataan Potensi Desa (Podes) 2021/BPS-Statistics Indonesia, Village Potential Data Collecting 2021



**Tabel**  
**Table** 7.1

**Banyaknya Sarana Lembaga Keuangan Bank Menurut  
Desa/Kelurahan dan Jenis Bank di Kecamatan Kota  
Padang, 2021**

Desa/Kelurahan	Bank Umum Pemerintah	Bank Umum Swasta	Bank Perkreditan Rakyat (BPR)
(1)	(2)	(3)	(4)
Desa Durian Mas	-	-	-
Desa Lubuk Mumpu	-	-	-
Kelurahan Dusun Baru	-	-	-
Kelurahan Bedeng SS	-	-	-
Kelurahan Kota Padang	-	-	-
Desa Sukarami	-	-	-
Desa Taba Anyar	-	-	-
Desa Derati	-	-	-
Desa Kota Padan Baru	-	-	-
Desa Tanjung Gelang	-	-	-
<b>Kota Padang</b>	-	-	-

Catatan/Note:

Sumber/Source: BPS, Pendataan Potensi Desa (Podes) 2021/BPS-Statistics Indonesia, Village Potential Data Collecting 2021

**Tabel**  
**Table** 7.2

**Banyaknya Koperasi Aktif Menurut Menurut Desa/  
Kelurahan dan Jenis Koperasi di Kecamatan Kota Padang,  
2021**

Desa/Kelurahan	Koperasi Unit Desa (KUD)	Koperasi Industri Kecil dan Kerajinan Rakyat (Kopinkra)
(1)	(2)	(3)
Desa Durian Mas	-	-
Desa Lubuk Mumpu	-	-
Kelurahan Dusun Baru	-	-
Kelurahan Bedeng SS	-	-
Kelurahan Kota Padang	-	-
Desa Sukarami	-	-
Desa Taba Anyar	-	-
Desa Derati	-	-
Desa Kota Padan Baru	-	-
Desa Tanjung Gelang	-	-
<b>Kota Padang</b>	-	-

Lanjutan Tabel/*Continued Table 7.2*

Desa/Kelurahan	Koperasi Simpan Pinjam (Kospin)	Koperasi Lainnya
(1)	(4)	(5)
Desa Durian Mas	-	-
Desa Lubuk Mumpu	-	-
Kelurahan Dusun Baru	-	-
Kelurahan Bedeng SS	-	-
Kelurahan Kota Padang	-	-
Desa Sukarami	-	-
Desa Taba Anyar	-	-
Desa Derati	-	-
Desa Kota Padan Baru	-	-
Desa Tanjung Gelang	-	-
<b>Kota Padang</b>	-	-

Catatan/Note: ...

Sumber/Source: BPS, Pendataan Potensi Desa (Podes) 2021/BPS-Statistics Indonesia, Village Potential Data Collecting 2021

**Tabel** 7.3  
**Table**

**Banyaknya Sarana Perdagangan Menurut Desa/Kelurahan dan Jenis Sarana Perdagangan di Kecamatan Kota Padang, 2021**

Desa/Kelurahan	Kelompok Pertokoan	Pasar dengan Bangunan Permanen	Pasar dengan Bangunan Semi Permanen
(1)	(2)	(3)	(4)
Desa Durian Mas	-	-	-
Desa Lubuk Mumpu	-	-	-
Kelurahan Dusun Baru	-	-	-
Kelurahan Bedeng SS	1	-	1
Kelurahan Kota Padang	-	-	-
Desa Sukarami	-	-	-
Desa Taba Anyar	-	-	-
Desa Derati	-	-	-
Desa Kota Padian Baru	-	-	-
Desa Tanjung Gelang	-	-	-
<b>Kota Padang</b>	<b>1</b>	<b>-</b>	<b>1</b>

Lanjutan Tabel/*Continued Table 7.3*

Desa/Kelurahan	Pasar Tanpa Bangunan	Mini Market/ Swalayan/ Supermarket	Restoran/ Rumah Makan
(1)	(2)	(3)	(4)
Desa Durian Mas	-	-	-
Desa Lubuk Mumpu	-	-	-
Kelurahan Dusun Baru	-	-	-
Kelurahan Bedeng SS	-	-	-
Kelurahan Kota Padang	-	-	-
Desa Sukarami	-	-	-
Desa Taba Anyar	-	-	-
Desa Derati	-	-	-
Desa Kota Padan Baru	-	-	-
Desa Tanjung Gelang	-	-	-
<b>Kota Padang</b>	-	-	-

Catatan/*Note:*Sumber/*Source:* BPS, Pendataan Potensi Desa (Podes) 2021/BPS-Statistics Indonesia, Village Potential Data Collecting 2021

**BerAKHLAK**  
Berorientasi Pelayanan Akuntabel Kompeten  
Harmonis Loyal Adaptif Kolaboratif

**#bangga  
melayani  
bangsa**

# DATA

## MENCERDASKAN BANGSA

<https://rejanglebongkab.bps.go.id>



**BADAN PUSAT STATISTIK  
KABUPATEN REJANG LEBONG**

Jl. S. Sukowati No. 36 Curup, Bengkulu 39114  
Telp. (0732)21153, Fax. (0732) 24588  
E-mail: bps1702@bps.go.id Website: <http://rejanglebongkab.bps.go.id>



9 772715 141002