

DISTRIK HERAM DALAM ANGKA

HERAM SUBDISTRICT IN FIGURES

2017



DATA

MENCERDASKAN BANGSA

DISTRIK HERAM DALAM ANGKA



BADAN PUSAT STATISTIK KOTA JAYAPURA
Jl. Dewi Sartika no.2 Abepura - 99351
Telp / Faks : (0967) 581336 E-Mail : bps9471@bps.go.id
Homepage <http://www.jayapurakota.bps.go.id>



2017



**BADAN PUSAT STATISTIK
KOTA JAYAPURA**
STATISTIC OF JAYAPURA CITY

DISTRIK

HERAM DALAM ANGKA

HERAM SUBDISTRICT IN FIGURES

2017



<http://jayapurakota.bps.go.id>

Kecamatan Heram Dalam Angka

Heram District in Figures

2017

ISBN : 978-602-71354-8-2

No. Publikasi/Publication Number: 9471.1706

Katalog/Catalog: 1102001.9471020

Ukuran Buku/Book Size: 14,8 cm x 21 cm

Jumlah Halaman/Number of Pages: xxiv + 174 halaman /pages

Naskah/Manuscript:

Badan Pusat Statistik Kota Jayapura

BPS-Statistics of Jayapura Municipality

Gambar Kover oleh/Cover Designed by:

Badan Pusat Statistik Kota Jayapura

BPS-Statistics of Jayapura Municipality

Ilustrasi Kover/Cover Illustration:

Tugu Pendidikan Lingkaran Abe

Diterbitkan oleh/Published by:

© BPS Kota Jayapura/*BPS-Statistics of Jayapura City*

Dicetak oleh/Printed by:

© BPS Kota Jayapura/*BPS-Statistics of Jayapura City*

Dilarang mengumumkan, mendistribusikan, mengomunikasikan, dan/atau menggandakan sebagian atau seluruh isi buku ini untuk tujuan komersial tanpa izin tertulis dari Badan Pusat Statistik

Prohibited to announce, distribute, communicate, and/or copy part or all of this book for commercial purpose without permission from BPS-Statistics Indonesia

<http://jayapurakota.bps.go.id>

KEPALA BPS KOTA JAYAPURA
CHIEF STATISTICIAN OF JAYAPURA CITY



Drs. Parjan, M.Si

<http://jayapurakota.bps.go.id>



KATA PENGANTAR

Kecamatan Heram Dalam Angka 2017 merupakan publikasi tahunan yang diterbitkan oleh BPS Kota Jayapura. Disadari bahwa publikasi ini belum sepenuhnya memenuhi harapan pihak pemakai data khususnya para perencana, namun diharapkan dapat membantu melengkapi penyusunan rencana pembangunan di Kecamatan Heram khususnya akademisi dan pengguna data lainnya.

Publikasi ini dapat terwujud berkat kerja sama dan bantuan dari berbagai pihak baik instansi pemerintah maupun swasta. Kepada semua pihak yang telah memberikan bantuan disampaikan penghargaan dan terima kasih yang sebesar-besarnya.

Walaupun publikasi ini telah disiapkan sebaik-baiknya, namun disadari masih ada kekurangan dan kesalahan yang terjadi. Untuk perbaikan publikasi ini, tanggapan dan saran yang bersifat konstruktif dari para pemakai sangat diharapkan.

Jayapura, November 2017

Kepala BPS
Kota Jayapura

Drs. Parjan, M.Si



PREFACE

Heram District in Figures 2017 is an annual publication written by BPS-Statistics of Jayapura City. Honestly, this publication has not perfect yet and has not filled the user's hope, especially for the planners yet, but hopefully it can help to equip compilation of development planning in this Heram District specially of academic and used of information others.

This comprehensive publication has been made possible with the assistance and contribution from several governmental institutions and private organizations. To all parties who have been involved in the preparation of this publication, I would like to express my sincerest appreciation and gratitude.

Comments and constructive suggestions for the improvement of this publication are always welcome.

Jayapura, November 2017

*Chief Statistician of
Jayapura City*

Drs. Parjan, M.Si

DAFTAR ISI/CONTENTS

halaman
page

Kepala BPS Kota Jayapura.....	v
<i>Chairmen Statistician Of Jayapura City</i>	v
Kata Pengantar	vii
<i>Preface</i>	viii
Daftar Isi/Contents.....	ix
Daftar Tabel/ <i>List Of Tables</i>	xi
Daftar Gambar/ <i>List Of Figures</i>	xxii
Penjelasan Umum/ <i>Explanatory Notes</i>	xxv
1 Geografi dan Iklim.....	1
<i>Geography and Climate</i>	1
Geografi/ <i>Geography</i>	7
1.2 Iklim/ <i>Climate</i>	u
2 Pemerintahan	11
<i>Government</i>	11
Wilayah Administratif/ <i>Administrative Area</i>	16
Dewan Perwakilan Rakyat Daerah/ <i>The Regional House Of</i> <i>Representative</i>	28
Pegawai Negeri Sipil/ <i>Civil Servants</i>	29
3 Kependudukan	47
<i>Population</i>	47
Kependudukan/ <i>Population</i>	59
4 Sosial	75
<i>Social</i>	75
Pendidikan/ <i>Education</i>	87
Kesehatan/ <i>Health</i>	89

<i>Agama/Religion</i>	113
5 <i>Pertanian</i>	117
<i>Agriculture</i>	117
<i>Tanaman Pangan/Food Crops</i>	128
<i>Peternakan/Livestocks</i>	130
<i>Perikanan/Fisher</i>	132
6 <i>Perdagangan</i>	135
<i>Trade</i>	145
7 <i>Hotel dan Pariwisata</i>	145
<i>Hotel and Tourism</i>	145
<i>Hotel/Hotel</i>	156
<i>Pariwisata/Tourism</i>	153
8 <i>Komunikasi</i>	159
<i>Communication</i>	159

<http://jayapurakota.bps.go.id>

DAFTAR TABEL/LIST OF TABLES

halaman
page

1 GEOGRAFI DAN IKLIM/*GEOGRAPHY AND CLIMATE*

GEOGRAFI/*GEOGRAPHY*

Luas Wilayah Menurut Kampung/Kelurahan di Distrik Heram, 2016/*Total Area by Village/Sub District in Heram District, 2016*.....7

IKLIM/*CLIMATE*

Rata-rata Curah Hujan dan Hari Hujan Menurut Bulan di Distrik Heram, 2016/*Average Rainfall and Rainy Day by Month in Heram District, 2016*.....8

Rata-rata Suhu dan Kelembaban Udara Menurut Bulan di Distrik Heram, 2016/*Average Temperature and Humidity by Heram District, 2016*9

2 PEMERINTAHAN/*GOVERNMENT*

WILAYAH ADMINISTRATIF/*ADMINISTRATIVE AREA*

Jumlah Rukun Tetangga (RT) dan Rukun Warga (RW) Menurut Kampung/Kelurahan di Distrik Heram, 2016/*Number of Neighborhood and Community Association by Village/ Sub District in Heram District, 2016*.....17

Daftar Nama Pejabat di Kantor Distrik Heram, 2016/ *List of Names Chairman in Office of Heram District, 2016*18

Daftar Nama Pejabat di Kantor Kelurahan Hedam, 2016/ *List of Names Chairman in Office of Hedam Sub District, 2016*.....19

Daftar Nama Pejabat di Kantor Kelurahan Waena, 2016/ *List of Names Chairman in Office of Waena Sub District, 2016*.....20

Daftar Nama Pejabat di Kantor Kelurahan Yabansai, 2016/ *List of Names Chairman in Office of Yabansai Sub District, 2016*.....21

Daftar Nama Sekertaris Kampung di Distrik Heram, 2016/ *List of Village Secretaries Names in Heram District, 2016*.....22

DEWAN PERWAKILAN RAKYAT DAERAH/THE REGIONAL

HOUSE OF REPRESENTATIVE

Jumlah Anggota Dewan Periode 2014-2019 di Kota Jayapura Menurut Partai Politik dan Jenis Kelamin/*Number of House of Representative Period 2014-2019 in Jayapura City by Political Parties and Sex* 28

PEGAWAI NEGERI SIPIL/CIVIL SERVANTS

Jumlah Pegawai Negeri Sipil Menurut Pendidikan yang Ditamatkan yang Bekerja di Kantor Distrik Heram, 2016/ *Number of Civil Servant by Educational Attainment that Working in Office of Heram District, 2016* 29

Jumlah Pegawai Negeri Sipil Menurut Pendidikan yang Ditamatkan yang Bekerja di Kantor Kelurahan Hedam, 2016/ *Number of Civil Servant by Educational Attainment that Working in Office of Hedam Sub District, 2016* 30

Jumlah Pegawai Negeri Sipil Menurut Pendidikan yang Ditamatkan yang Bekerja di Kantor Kelurahan Waena, 2016/ *Number of Civil Servant by Educational Attainment that Working in Office of Waena Sub District, 2016* 31

Jumlah Pegawai Negeri Sipil Menurut Pendidikan Yang Ditamatkan Yang Bekerja Di Kantor Kelurahan Yabansai, 2016/ *Number Of Civil Servant By Educational Attainment That Working In Office Of Yabansai Sub District, 2016* 32

Jumlah Pegawai Negeri Sipil Menurut Golongan Yang Bekerja Di Kantor Distrik Heram, 2016/ *Number Of Civil Servant By Hierarchy That Working In Office Of Heram District, 2016* 38

Jumlah Pegawai Negeri Sipil Menurut Golongan Yang Bekerja Di Kantor Kelurahan Hedam, 2016/ *Number Of Civil Servant By Hierarchy That Working In Office Of Hedam Sub District, 2016* 39

Jumlah Pegawai Negeri Sipil Menurut Golongan Yang Bekerja Di Kantor Kelurahan Waena, 2016/ *Number Of Civil Servant By Hierarchy That Working In Office Of Waena Sub District, 2016* 40

Jumlah Pegawai Negeri Sipil Menurut Golongan Yang Bekerja Di Kantor Kelurahan Yabansai, 2016/ *Number Of Civil Servant By Hierarchy That Working In Office Of Yabansai Sub District, 2016* 41

3 KEPENDUDUKAN/POPULATION

KEPENDUDUKAN/POPULATION

Jumlah Penduduk dan Laju Pertumbuhan Penduduk Menurut Kampung/Kelurahan di Distrik Heram 2010, 2014, dan 2016/ <i>Population and Population Growth Rate by Village/Sub District in Heram District, 2010, 2014, and 2016</i>	59
Jumlah Penduduk dan Rasio Jenis Kelamin Menurut Kampung/Kelurahan di Distrik Heram, 2016/ <i>Population and Sex Ratio by Village/Sub District in Heram District, 2016</i>	60
Kepadatan Penduduk Menurut Kampung/Kelurahan di Distrik Heram, 2016/ <i>Population Density by Village/ Sub District in Heram District, 2016</i>	61
Jumlah Rumah Tangga Menurut Kampung/Kelurahan di Distrik Heram, 2016/ <i>Number of House hold by Village/Sub District in Heram District, 2016</i>	62
Jumlah Penduduk Menurut Kelompok Umur di Distrik Heram, 2016/ <i>Number of Population by Age Group in Heram District, 2016</i>	63
Jumlah Penduduk Menurut Kelompok Umur di Kampung Waena, 2016/ <i>Number of Population by Age Group in Waena Village, 2016</i>	64
Jumlah Penduduk Menurut Kelompok Umur di Kampung Yoka, 2016/ <i>Number of Population by Age Group in Yoka Village, 2016</i> ..	65
Jumlah Penduduk Menurut Kelompok Umur di Kelurahan Hedam, 2016/ <i>Number of Population by Age Group in Hedam Sub District, 2016</i> ...	67
Jumlah Penduduk Menurut Kelompok Umur di Kelurahan Waena, 2016/ <i>Number of Population by Age Group in Waena Sub District, 2016</i> ...	68
Jumlah Penduduk Menurut Kelompok Umur di Kelurahan Yabansai, 2016/ <i>Number of Population by Age Group in Yabansai Sub District, 2016</i>	69

4 SOSIAL/SOCIAL

PENDIDIKAN/EDUCATION

Jumlah Sekolah, Murid, dan Guru Menurut Jenis Sekolah di Distrik Heram, 2016/ <i>Number of Schools, Students, and Teachers by Type of School in Heram District,2016</i>	87
Rata-rata Guru dan Murid per Sekolah dan Rasio Murid dan Guru Menurut Jenis Sekolah di Distrik Heram, 2016/ <i>Average Teachers and Students for Each Schools and Students to Teachers Ratio by Type of Schools in Heram District,2016</i>	88
Jumlah Dosen Menurut Perguruan Tinggi di Distrik Heram, 2016- 2017/ <i>Number of Lecture at Collage in Heram District, 2016- 2017</i>	89
Jumlah Mahasiswa di Perguruan Tinggi Menurut Jenis Kelamin di Distrik Heram, 2016/ <i>Number of Students in University by Sex in HeramDistrict,2016</i>	90
Jumlah Lulusan Perguruan Tinggi Menurut Jenis Kelamin di Distrik Heram, 2016/ <i>Number of University Graduates by Sex in HeramDistrict,2016</i>	91
Jumlah Lulusan Perguruan Tinggi di Distrik Heram, 2016/ <i>Number of University Graduates in HeramDistrict,2016</i>	92
Banyaknya Majelis Pembimbing dan Anggota Pramuka di Distrik Heram, 2016/ <i>Number of Scout Instructure Council andMembers in HeramDistrict,2016</i>	93
KESEHATAN/HEALTH	89
Jumlah Fasilitas Kesehatan di Distrik Heram, 2016/ <i>Number ofHealth Facilities in HeramDistrict,2016</i>	94
Jumlah Tenaga Kesehatan di Distrik Heram, 2016/ <i>Number of Health Personnal in HeramDistrict,2016</i>	95

Jumlah Tenaga Kesehatan Menurut Keahlian di Distrik Heram, 2016/ <i>Number of Health Personnal by Skill in Heram District, 2016</i>	96
Jumlah Dokter Praktek Yang Terdaftar di Distrik Heram,2016/ <i>Number of Private Doctor in Heram,2016</i>	97
Daftar Nama dan Alamat Puskesmas Pembantu di Puskesmas Hedam, 2016/ <i>The List of Names and Address Sub Public Health Center in Hedam Public Health Center,2016</i>	98
Daftar Nama dan Alamat Puskesmas Pembantu di Puskesmas Waenai, 2016/ <i>The List of Names and Address Sub Public Health Center in Waena Public HealthCenter,2016</i>	99
Daftar Nama dan Alamat Puskesmas Pembantu di Puskesmas Kampung Yoka, 2016/ <i>The List of Names and Address Sub Public Health Center in Yoka Village Public HealthCenter,2016</i>	100
Jumlah Kasus 10 Penyakit Terbanyak di Puskesmas Hedam, 2016/ <i>Number of Cases of the 10 Most Diseases in Hedam Public HealthCenter, 2016</i>	101
Jumlah Kasus 10 Penyakit Terbanyak di Puskesmas Waena, 2016/ <i>Number of Cases of the 10 Most Diseases in Waena Public HealthCenter,2016</i>	102
Jumlah Kasus 10 Penyakit Terbanyak di Puskesmas Kampung Yoka, 2016/ <i>Number of Cases of the 10 Most Diseases in Yoka Village Public HealthCenter,2016</i>	102
Jumlah Kasus 10 Penyakit Terbanyak di Puskesmas Kota Raja, 2016/ <i>Number of Cases of the 10 Most Diseases in Kota Raja Public HealthCenter,2016</i>	103
Jumlah Pemakaian 10 Obat Terbanyak di Puskesmas Heram, 2016/ <i>Number of Used of the 10 Most Drug in Heram Public HealthCenter, 2016</i>	104

Jumlah Pemakaian 10 Obat Terbanyak di Puskesmas Abe Pantai, 2016/ <i>Number of Used of the 10 Most Drug in Abe Pantai Public HealthCenter, 2016</i>	105
Jumlah Kunjungan Menurut Jenis Pelayanan di Puskesmas Abe Pantai, 2016/ <i>Number of Visit by Type of Service in Abe Pantai Public HealthCenter,2016</i>	106
Jumlah Akseptor Baru Kumulatif Menurut Metode Kontrasepsi yang Digunakan di Distrik Heram, 2016/ <i>Number of Cumulative New Acceptor by Used Contracepcetion Method in Heram District,2016....</i>	107
Jumlah Akseptor Aktif Menurut Metode Kontrasepsi Yang Digunakan di Distrik Heram, 2016/ <i>Number of Active Acceptor by Used Contraception Method in Heram District,2016</i>	108
Jumlah Pasangan Usia Subur (PUS), Akseptor Aktif, dan Jumlah Peserta Aktif per 100 PUS di Distrik Heram, 2016/ <i>Number of Fertile Age Couple, Active Acceptor and Number of Active Members per 100 Fertile Age Couple in HeramDistrict,2016</i>	109
Jumlah Fasilitas Keluarga Berencana di Distrik Heram, 2016/ <i>Number of Family Planning Facility inHeramDistrict,2016</i>	110
Jumlah Fasilitas Keluarga Berencana di Distrik Heram, 2016/ <i>Number of Family Planning Facility inHeramDistrict,2016</i>	110
Jumlah Fasilitas Kebersihan di Distrik Heram, 2016/ <i>Number of Sanitary Facility in HeramDistrict,2016</i>	111
Jumlah Tenaga Kebersihan di Distrik Heram, 2016/ <i>Number of Sanitary Workers in HeramDistrict,2016</i>	112
AGAMA/RELIGION	
Jumlah Penduduk Menurut Agama yang Dianut di Distrik Heram,2016/ <i>Population by Religion in Heram District,2016</i>	113
Jumlah Tempat Ibadah di Distrik Heram, 2016/ <i>Number of Worship Facilities in Heram District,2016</i>	114

Jumlah Rohaniawan Menurut Agama di Distrik Heram,2016/ <i>Number of Spiritual Leader by Religion in HeramDistrict,2016</i>	115
Jumlah Kasus Pernikahan Islam di Distrik Heram, 2016/ <i>Number of Marriages Cases of Moslems in HeramDistrict,2016</i>	116
5 PERTANIAN/AGRICULTURE	
TANAMAN PANGAN/FOODCROPS	
Luas Lahan, Produksi, dan Rata-rata Produksi Tanaman Pangan diDistrik Heram, 2016/ <i>Harvested Area, Production, and Average of Food Crops in Heram, 2016</i>	129
PETERNAKAN/LIVESTOCKS	
Jumlah Unggas Menurut Jenis Unggas di Distrik Heram (Ekor), 2016/ <i>Poultry Population by Type of Poultry in Heram District (Heads),2016</i>	130
Jumlah Produksi Daging Menurut Jenis Unggas di Distrik Heram (Kg), 2016/ <i>Number of Meat Production by Type of Poultry in Heram District(Kg),2016</i>	131
PERIKANAN/FISHER	
Jumlah Alat Penangkap Ikan Menurut Jenisnya di Distrik Heram, 2016/ <i>Number of Fishing Equipment by Type in Heram District, 2016</i>	132
Jumlah Perahu/Kapal Menurut Jenisnya di Distrik Heram, 2016/ <i>Number of Boat by Type in HeramDistrict,2016</i>	133
Jumlah Alat Penangkap Ikan Menurut Jenisnya di Distrik Heram, 2016/ <i>Number of Fishing Equipment by Type in Heram District, 2016</i>	132
Jumlah Perahu/Kapal Menurut Jenisnya di Distrik Heram, 2016/ <i>Number of Boat by Type in HeramDistrict,2016</i>	133
6 PERDAGANGAN/TRADE	
Jumlah Distribusi Bahan Bakar Minyak Menurut Jenisnya di Distrik Heram (Kilo Liter), 2016/ <i>Number of Distribution of Petroleum Fuel by Type in Heram District (KiloLiter),2016</i>	141

Rata-rata Harga Bahan Bakar Minyak Menurut Jenisnya dan Bulan di Distrik Heram (Rupiah), 2016/ <i>Average Price of Petroleum Fuel by Type and Month in Heram District(Rupiah),2016</i>	142
Jumlah Penyalur Bahan Bakar Minyak Menurut Jenisnya di Distrik Heram, 2016/ <i>Number of Petroleum Distribution by Type in Heram District,2016</i>	143
7 HOTEL DAN PARIWISATA/ HOTEL AND TOURISM	
HOTEL/HOTEL	
Nama Hotel Menurut Jenis Hotel di Distrik Heram, 2016/ <i>Name of Hotel by Type of Hotel in Heram District,2016</i>	153
Jumlah Objek Wisata Menurut Jenisnya di Distrik Heram, 2016/ <i>Number of Tourism Object by Type in Heram District,2016</i>	157
8 KOMUNIKASI/COMMUNICATION	
Jumlah Kantor Pos Menurut Jenisnya di Distrik Heram,2016/ <i>Number of Post Office by Type in Heram District,2016</i>	165
Jumlah Lalu Lintas Surat Pos Melalui Kantor Pos/ Pos Pembantu di Distrik Heram, 2016/ <i>Number of Mail Sent via Post Office/ Auxiliary Post in Heram District,2016</i>	166
Jumlah Surat Pos Yang Dikirim Melalui Pos Menurut Jenis Pengiriman di Distrik Heram, 2016/ <i>Number of Mail Sent via Post by Type of Sending in Heram District,2016</i>	167
Lalu Lintas Wesel Pos Yang Dikirm Untuk Dalam Negeri dan Luar Negeri Melalui Kantor Pos dan Pos Pembantu di Distrik Heram, 2016/ <i>Money Order Sent for Domestic and International via Post Office and Auxiliary Post in Heram District,2016</i>	168
Lalu Lintas Wesel Pos Yang Diterima Untuk Dalam Negeri dan Luar Negeri Melalui Kantor Pos dan Pos Pembantu di Distrik Heram, 2016/ <i>Money Order Received for Domestic and International via Post Office and Auxiliary Post in Heram District,2016</i>	169

Jumlah Pos Paket Yang Dikirim Pihak Pos Menurut Jenis Pengiriman Dalam dan Luar negeri Melalui Kantor Pos/ Pos Pembantu di Distrik Heram, 2016/ <i>Number of Post Packages Sent by Type of Mailing Domestic and International Via Post Office/ Auxiliary Post in Heram District,2016</i>	170
Jumlah Pos Paket Yang Diterima Pihak Pos Menurut Jenis Pengiriman Dalam dan Luar negeri Melalui Kantor Pos/ Pos Pembantu di Distrik Heram, 2016/ <i>Number of Post Packages Receive by Type of Mailing Domestic and International Via Post Office/ Auxiliary Post in Heram District,2016</i>	171
Jumlah Sentral Telpon dan Kapasitas Dirinci Menurut Jenisnya di Distrik Heram, 2016/ <i>Number of Phone Centre and Capacity by Type in Heram District,2016</i>	172
Jumlah Sambungan Telepon Menurut Sambungan di Distrik Heram, 2016/ <i>Number of Phone Links by Type of Links in Heram District,2016</i>	173
Pelanggan Telepon Menurut Jenis Pelanggan di Distrik Heram, 2016/ <i>Phone Costumer by Type of Costumer in Heram District, 2016</i> ..	174

<http://jayapurakota.bps.go.id>

DAFTAR GAMBAR/LIST OF FIGURES

	halaman page
1 Persentase Luas Wilayah Menurut Kampung/ Kelurahan di Distrik Heram (Km ²), 2016/ <i>Percentace of Total Area By Village/ Sub District in Heram District (Square.Km),2016</i>	5
2 Jumlah Rukun Tetangga (RT) dan Rukun Warga (RW) Menurut Kampung/ Kelurahan di Distrik Heram, 2016/ <i>Number of Neighborhood and Community Association by Village/ Sub District in Heram District,2016</i>	15
3 Piramida Penduduk di Distrik Heram, 2016/ <i>Pyramide ofPopulation in Heram District,2016</i>	57
4 Rasio Murid-Guru Menurut Jenis Sekolah di Distrik Heram, 2016/ <i>Students-Teachers Ratio by Type of Schools in Heram District, 2016</i>	85
5 Rata-rata Produksi Tanaman Pangan di Distrik Heram,2016/ <i>Production Average of Food Crops in Heram District,2016</i>	127
6 Persentase Jumlah Kamar Menurut Hotel di Distrik Heram, 2016/ <i>Number of Room Percentace by Hotel in Heram District,2016</i>	151

<http://jayapurakota.bps.go.id>

PENJELASAN UMUM/EXPLANATORY NOTES

Tanda-tanda, satuan-satuan, dan lain-lainnya yang digunakan dalam publikasi ini adalah sebagai berikut:

Symbols, measurement units, and acronyms which are used in this publication, are as follows:

1. TANDA-TANDA/SYMBOLS

Data tidak tersedia/ <i>Datanotavailable</i>	:	...
Tidak ada atau nol/ <i>Nullorzero</i>	:	–
Data dapatdiabaikan/ <i>Datanegligible</i>	:	0
Tandadecimal/ <i>Decimalpoint</i>	:	,
Data tidak dapatditampilkan/ <i>Notapplicable</i>	:	NA
Angkaperkiraan/ <i>Estimatedfigures</i>	:	e
Angkasementara/ <i>Preliminaryfigures</i>	:	x
Angka sangat sementara/ <i>Very preliminaryfigures</i>	:	xx
Angkadiperbaiki/ <i>Revisedfigures</i>	:	r

2. SATUAN/UNITS

barel/ <i>barrel</i>	:	158,99 liter/ <i>litres</i> = 1/6,2898m ³
hektar(ha)/ <i>hectare (ha)</i>	:	10 000m ²
kilometer(km)/ <i>kilometres(km)</i>	:	1 000 meter/ <i>meters(m)</i>
knot/ <i>knot</i>	:	1,8523 km/jam(<i>km/hour</i>)
kuintal/ <i>quintal</i>	:	100 kg
KWh	:	1 000 Watt <i>hour</i>
MWh	:	1 000KWh
liter (untuk beras)/ <i>litre(forrice)</i>	:	0,80kg
ons/ <i>ounce</i>	:	28,31gram/ <i>grams</i>
ton	:	1 000kg

Satuan lain: buah, dus, butir, helai/lembar, kaleng, batang, pulsa, ton kilometer (ton-km), jam, menit, persen (%).

Other units: unit, pack, pieces, sheet, tin, pulse, ton-kilometres(ton-km), hour, minute, percent (%).

Perbedaan angka di belakang koma disebabkan oleh pembulatan angka.

The difference in decimal numbers is caused by rounding.

<http://jayapurakota.bps.go.id>

1

GEOGRAFI DAN IKLIM

GEOGRAPHY AND CLIMATE

<http://jayapura.taipps.go.id>

<http://jayapurakota.bps.go.id>

PENJELASAN TEKNIS

1. Distrik Heram terletak pada” hingga” Lintang Selatan dan” hingga” BujurTimur.
2. Berdasarkan posisi geografisnya, Kecamatan Heram memiliki batas-batas: Utara – Kecamatan Jayapura Selatan; Selatan – Kabupaten Keerom; Barat – Kabupaten Jayapura; Timur – Kecamatan Abepura.
3. Kecamatan Heram terdiri dari 2 kampung dan 3 kelurahan dengan luas wilayah 63,20 km².

TECHNICAL NOTES

1. *Heram District is located in the line connecting the points of” until” South Latitude and between” until” EastLongitude.*
2. *In terms of geographic position, Heram District has boundaries as follows: North – Jayapura Selatan District;South – Keerom Regency; West – Jayapura Regency; East – Abepura District.*
3. *Heram District consist of 2 village and 3 sub-district with total area 63,20 km².*

ULASAN

Distrik Heram terdiri dari 2 kampung dan 3 kelurahan. Secara keseluruhan, Distrik Heram memiliki luas wilayah seluas 63,20 km².

Distrik Heram memiliki batas-batas yaitu sebelah utara; Distrik Jayapura Selatan, sebelah selatan; Kabupaten Keerom, sebelah barat; Kabupaten Jayapura, dan sebelah timur; Distrik Abepura.

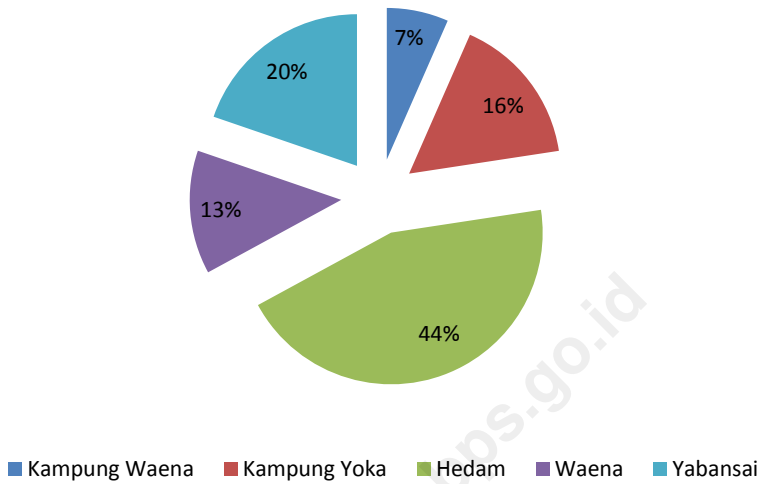
DESCRIPTION

Heram District consist of 2 village and 3 sub district. Heram District has area total 63,20 km².

Heram District has boundaries as follows north side; Jayapura Selatan District, south side; Keerom Regency, west side; Jayapura Regency, and east side; Abepura District.

<http://jayapurakota.bps.go.id>

Gambar 1 **Persentase Luas Wilayah Menurut Kampung/Kelurahan di**
Distrik Heram (km²), 2016
Percentage of Total Area by Village/Sub-District In Heram
District (square.km), 2016



Sumber/Source: Topografi Kodam VII Cendrawasih/

<http://jayapurakota.bps.go.id>

GEOGRAFI/GEOGRAPHY

Tabel 1.1.1 Luas Wilayah Menurut Kampung/Kelurahan di Kecamatan Heram, 2016
Table Total Area by Village/Sub-District in Heram District, 2016

Kampung/Kelurahan Village/Sub-District	Luas (km ²) Total Area (square.km)	Persentase Percentage
(1)	(2)	(3)
Kampung/ Village		
1. Waena	4,16	31,8
2. Yoka	10,12	3,0
Kelurahan/Sub-District		
1. Hedam	28,11	6,9
2. Waena	8,33	4,3
3. Yabansai	12,48	2,9
Heram	63,20	100,0

Sumber/Source: Topografi Kodam/

IKLIM/CLIMATE

Tabel 1.2.1 Rata-rata Curah Hujan dan Hari Hujan di Distrik Heram, 2016
Table Average Rainfall and Rainy Day in Heram District, 2016

Bulan Month	Curah Hujan (MM) Rainfall	Hari Hujan Rainy Day
(1)	(2)	(3)
Januari/January	384,1	18
Februari/February	165,8	17
Maret/March	306,6	22
April/April	150,2	19
Mei/May	98,4	16
Juni/June	206,0	17
Juli/July	227,6	12
Agustus/August	154,1	9
September/September	338,0	19
Oktober/October	269,6	20
November/November	218,2	19
Desember/December	367,4	24

Sumber/Source: BMKG Wilayah V Jayapura/ Indonesian Agency for Meteorology, Climatology, and Geophysics Region V Jayapura

Tabel 1.2.2 Rata-rata Suhu dan Kelembaban Udara Menurut Bulan di Distrik Heram, 2016
Average Temperature and Humidity by Month in Heram District, 2016

Bulan Month	Suhu Udara Temperature(°C)			Kelembaban Udara Humidity (%)
	Maks Max	Min	Rata-rata Average	Rata-rata Average
(1)	(2)	(3)	(4)	(5)
Januari/ <i>January</i>	31,7	25,3	27,9	83,0
Februari/ <i>February</i>	30,4	25,3	27,5	83,0
Maret/ <i>March</i>	31,3	25,5	27,9	85,0
April/ <i>April</i>	32,0	25,6	28,8	80,0
Mei/ <i>May</i>	31,9	26,0	28,9	85,0
Juni/ <i>June</i>	31,3	25,4	27,6	82,0
Juli/ <i>July</i>	31,2	25,1	27,3	82,6
Agustus/ <i>August</i>	31,7	25,6	28,4	80,8
September/ <i>September</i>	31,6	25,3	27,4	82,7
Oktober/ <i>October</i>	31,6	25,7	28,5	83,9
November/ <i>November</i>	32,0	25,7	28,6	82,4
Desember/ <i>December</i>	31,8	25,3	28,1	85,3

Sumber/Source: BMKG Wilayah V Jayapura/ Indonesian Agency for Meteorology, Climatology, and Geophysics Region V Jayapura

<http://jayapurakota.bps.go.id>

2

PEMERINTAHAN
GOVERNMENT

<http://jayapurako.com.bs.go.id>

<http://jayapurakota.bps.go.id>

PENJELASAN TEKNIS

1. Anggota Dewan Perwakilan Rakyat Daerah (DPRD) dipilih melalui pemilihan umum (pemilu) dan dilantik dalam masa jabatan limatahun.
2. Distrik Heram terbagi menjadi 2 kampung dan 3 kelurahan yaitu; Kampung Waena, Kampung Yoka, Kelurahan Hedam, Kelurahan Waena, dan Kelurahan Yabansai.

TECHNICAL NOTES

1. *Regional House of Representatives (DPRD) members are elected through a general election and appointed for a five-years membership.*
2. *Heram District consist of 2 village and 3 sub district namely; Waena Village, Yoka Village, Hedam Sub District, Waena Sub District, and Yabansai Sub District.*

ULASAN

Secara administrasi Distrik Heram merupakan bagian dari Kota Jayapura. Distrik Heram terbagi menjadi 2 kampung dan 3 kelurahan serta 147 RT dan 44 RW.

Jumlah wakil rakyat yang duduk pada lembaga legislatif, yaitu Dewan Perwakilan Rakyat Daerah (DPRD) sebanyak 40 orang, dengan 30 orang laki-laki dan 10 orang perempuan. Sebagian besar wakil rakyat pada lembaga ini memiliki pendidikan tertinggi D IV / S1.

Secara organisasi, lembaga wakil rakyat tahun ini terdiri dari delapan fraksi, yaitu fraksi Partai Golkar, PDI-P, Partai Demokrat, PAN, Partai Hanura, Partai Gerindra, PKPI, dan Fraksi Gabungan Jayapura Bangkit.

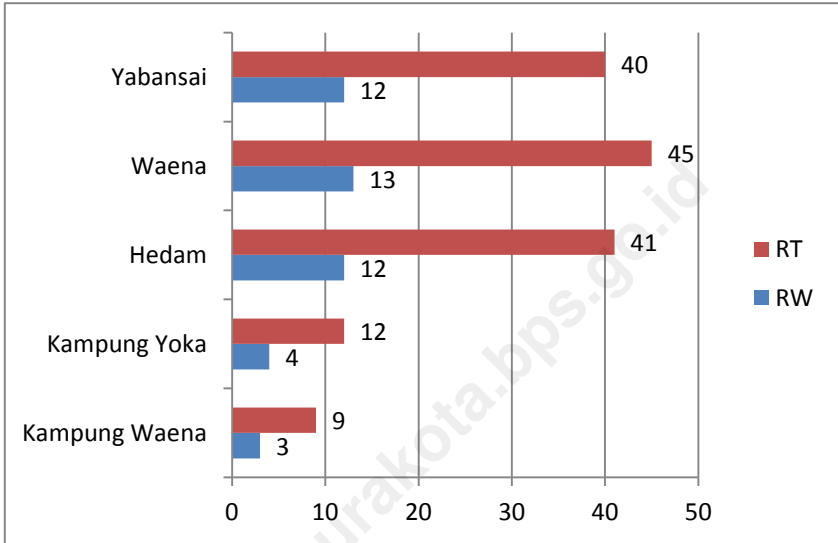
DESCRIPTION

Administratively Heram District into a part of the Jayapura City. Heram District consist of 2 village, 3 sub-district, 147 Neighborhood Association and 44 community association.

Jayapura House of Representatives (DPRD) has 40 members, comprising 30 men and 10 women. Most of the members in these institutions have a bachelor degree background.

In an organizational structure, Jayapura House of Representatives (DPRD) this year consists of eight fractions, named Golkar Party, PDI-P, Demokrat Party, PAN, Hanura Party, Gerindra Party, PKPI and the Joint of Jayapura Bangkit fraction.

Gambar 2 Jumlah Rukun Tetangga dan Rukun Warga Menurut Kampung/Kelurahan di Distrik Heram, 2016/**Number of Neighborhood and Community Association by Village/Sub-District in Heram District, 2016**



Sumber/Source :Kantor Distrik Heram/

<http://jayapurakota.bps.go.id>

WILAYAH ADMINISTRATIF/ADMINISTRATIVE AREA

Tabel 2.1.1 Jumlah Rukun Tetangga dan Rukun Warga Menurut Kampung/Kelurahan di Distrik Heram, 2016
Table *Number of Neighborhood Association and Community Association by Village/Sub District in Heram District, 2016*

Kampung/Kelurahan Village/Sub District	Rukun Tetangga Neighborhood Association	Rukun Warga Community Association
(1)	(2)	(3)
Kampung/Village		
1. Waena	9	3
2. Yoka	12	4
Kelurahan/Sub District		
1. Hedam	41	12
2. Waena	45	13
3. Yabansai	40	12
Heram	147	44

Sumber/Source: Kantor Distrik Heram/Heram District Office

Tabel 2.1.2 **Daftar Nama Pejabat di Kantor Distrik Heram**
Table **The List of Officials Name in Heram District Office**

Nama Name	Jabatan Position
(1)	(2)
1. Jayakusuma, SE, MM	Kepala Distrik Heram
2. Andi Islamia, S. STP	Sekertaris Distrik
3. Yosepina Murunggu, S.Pd	Kasubag. Program
4. Endah Anggraheni, A.Md	Kasubag. Keuangan
5. Handayani, SE	Kasubag. Umum
6. Marthen J.R. Nassa, S.STP	Kasie. Tata Pemerintahan
7. Rodemina Tuturop, SE	Kasie. Pemberdayaan Masyarakat
8. Kadiman Sagala, SE	Kasie. Ketentraman dan Ketertiban
9. Benyamin Murafer, SE	Kasie. Kesejahteraan Sosial
10. Hana, SE	Kasie. Pelayanan Umum

Sumber/Source:Distrik Heram/ Heram District

Tabel 2.1.3 Daftar Nama Pejabat di Kantor Kelurahan Hedam
Table *The List of Officials Name in Hedam Sub District Office*

Nama Name	Jabatan Position
(1)	(2)
1. Dionisius J.A Deda, S. STP	Kepala Kelurahan
2. Amos Wetipo	Sekretaris
3. Popy Suriyati	Kasi. Pemerintahan
4. Silas Ongge	Kasi. Kesra
5. Erny A. Hukubun	Kasi. Trantib
6. Johnny Kambuaya, SE	Kasi. Pemb. Masyarakat

Sumber/Source:Kelurahan Waena/ Waena Sub District

Tabel 2.1.4 **Daftar Nama Pejabat di Kantor Kelurahan Waena**
Table **The List of Officials Name in Waena Sub District Office**

Nama Name	Jabatan Position
(1)	(2)
1. Khundrath Tukayo, SP	Kepala Kelurahan
2. Marthinus Kondola, SE	Sekretaris
3. Budi Santoso, S.Pd	Kasi. Pemerintahan
4. Serthina Youmilena, SE	Kasi. Pemberdayaan
5. Asyo Rizard Ick, S.IP	Kasi. Kesra
6. Frans Mebri	Kasi. Trantib

Sumber/Source:Kelurahan Awiyo/ Awiyo Sub District

Tabel 2.1.5 Daftar Nama Pejabat di Kantor Kelurahan Yabansai
Table *The List of Officials Name in Yabansai Sub District Office*

	Nama Name	Jabatan Position
	(1)	(2)
1.	Anna C. Kaigere, SE	Kepala Kelurahan
2.	Maurid Kambu, S.Sos	Sekretaris
3.	Sience N. Numberi, S.Sos	Kasi. Pemerintahan
4.	Susi Yanti Suebu, S.Sos	Kasi. Kesra
5.	Berta Nero	Kasi. Pemb. Masyarakat
6.	Festus Pepuho	Kasi. Trantib

Sumber/Source:Kelurahan Yobe/ Yobe Sub District

Tabel 2.1.6 **Daftar Nama Sekertaris Kampung di Distrik Heram**
The List of Village Secretaries Name in Heram District

Nama Name	Jabatan Position
(1)	(2)

1. Pilemon Modouw Sekertaris Kampung Waena

2. Maklon Mariai Sekertaris Kampung Yoka

Sumber/*Source*: Distrik Heram/ *Heram District*

DEWAN PERWAKILAN RAKYAT DAERAH
THE REGIONAL HOUSE OF REPRESENTATIVE

Tabel 2.2.1 Jumlah Anggota Legislatif Periode 2014-2019 di DPRD Kota Jayapura Dirinci Menurut Partai Politik dan Jenis Kelamin
Table *Number of House of Representatives Period 2014-2019 in Jayapura City by Political Parties and Sex*

	Partai Politik <i>Political Parties</i>	Jenis Kelamin/Sex		
		Laki-Laki <i>Male</i>	Perempuan <i>Female</i>	Jumlah <i>Total</i>
	(1)	(2)	(3)	(4)
1.	Partai Nasional Demokrat (Nasdem)	3	-	3
2.	Partai Kebangkitan Bangsa (PKB)	2	1	3
3.	Partai Demokrasi Indonesia Perjuangan (PDI-P)	3	1	4
4.	Partai Golongan Karya (Golkar)	4	3	7
5.	Partai Gerakan Indonesia Raya (Gerindra)	4	-	4
6.	Partai Demokrat	3	1	4
7.	Partai Amanat Nasional (PAN)	3	1	4
8.	Partai Persatuan Pembangunan (PPP)	2	-	2
9.	Partai Hati Nurani Rakyat (Hanura)	2	2	4
10.	Partai Bulan Bintang (PBB)	1	-	1
11.	Partai Keadilan dan Persatuan Indonesia (PKPI)	3	1	4
	Jumlah/ Total	30	10	40

Sumber/Source: Sekretaris DPRD Tk. II Kota Jayapura/ Secretary of Jayapura City Legislative

PEGAWAI NEGERI SIPIL/CIVILSERVANTS

Tabel 2.3.1 Jumlah Pegawai Negeri Sipil Menurut Pendidikan Tertinggi yang Ditamatkan Yang Bekerja di Kantor Distrik Heram, 2016
Number of Civil Servants by Educational Attainment that Working in Heram District, 2016

	Pendidikan Tertinggi <i>Educational Attainment</i>	Jumlah <i>Total</i>
	(1)	(2)
1.	Sampai dengan SD/ <i>Up to Primary School</i>	-
2.	SMP/Sederajat/ <i>General/Vocational High School</i>	2
3.	SMA/Sederajat/Senior/Vocational High School	16
4.	DIII/Sarjana Muda/ <i>Diploma III/Bachelor</i>	1
5.	Tingkat Sarjana/ <i>University Graduates</i>	15
Heram		34

Sumber/Source: Badan Kepegawaian Daerah Kota Jayapura/Civil Service Agency of Jayapura City

Tabel 2.3.2 Jumlah Pegawai Negeri Sipil Menurut Pendidikan Tertinggi yang Ditamatkan Yang Bekerja di Kantor Kelurahan Hedam, 2016
Number of Civil Servants by Educational Attainment that Working in Hedam Sub District, 2016

	Pendidikan Tertinggi <i>Educational Attainment</i>	Jumlah <i>Total</i>
	(1)	(2)
1.	Sampai dengan SD/ <i>Up to Primary School</i>	-
2.	SMP/Sederajat/ <i>General/Vocational High School</i>	2
3.	SMA/Sederajat/Senior/ <i>Vocational High School</i>	7
4.	DIII/Sarjana Muda/ <i>Diploma III/Bachelor</i>	-
5.	Tingkat Sarjana/ <i>University Graduates</i>	6
Hedam		15

Sumber/Source: Badan Kepegawaian Daerah Kota Jayapura/Civil Service Agency of Jayapura City

Tabel 2.3.3 Jumlah Pegawai Negeri Sipil Menurut Pendidikan Tertinggi yang Ditamatkan Yang Bekerja di Kantor Kelurahan Waena, 2016
Number of Civil Servants by Educational Attainment that Working in Waena Sub District, 2016

Pendidikan Tertinggi <i>Educational Attainment</i>	Jumlah <i>Total</i>
(1)	(2)
1. Sampai dengan SD/ <i>Up to Primary School</i>	-
2. SMP/Sederajat/ <i>General/Vocational High School</i>	1
3. SMA/Sederajat/Senior/Vocational High School	5
4. DIII/Sarjana Muda/ <i>Diploma III/Bachelor</i>	-
5. Tingkat Sarjana/ <i>University Graduates</i>	8
Waena	14

Sumber/Source: Badan Kepegawaian Daerah Kota Jayapura/Civil Service Agency of Jayapura City

Tabel 2.3.4 Jumlah Pegawai Negeri Sipil Menurut Pendidikan Tertinggi yang Ditamatkan Yang Bekerja di Kantor Kelurahan Yabansai, 2016
Number of Civil Servants by Educational Attainment that Working in Yabansai Sub District, 2016

	Pendidikan Tertinggi <i>Educational Attainment</i>	Jumlah <i>Total</i>
	(1)	(2)
1.	Sampai dengan SD/ <i>Up to Primary School</i>	-
2.	SMP/Sederajat/ <i>General/Vocational High School</i>	2
3.	SMA/Sederajat/Senior/ <i>Vocational High School</i>	13
4.	DIII/Sarjana Muda/ <i>Diploma III/Bachelor</i>	-
5.	Tingkat Sarjana/ <i>University Graduates</i>	7
Yabansai		22

Sumber/Source: Badan Kepegawaian Daerah Kota Jayapura/Civil Service Agency of Jayapura City

Tabel 2.3.5 Jumlah Pegawai Negeri Sipil Menurut Golongan Yang Bekerja di Kantor Distrik Heram, 2016
Number of Civil Servants by Hierarchy that Working in Heram District, 2016

Golongan Hierarchy		Jumlah Total
(1)		(2)
1.	I	2
2.	II	16
3.	III	15
4.	IV	1
Heram		34

Sumber/Source: Badan Kepegawaian Daerah Kota Jayapura/Civil Service Agency of Jayapura City

Tabel 2.3.6 Jumlah Pegawai Negeri Sipil Menurut Golongan Yang Bekerja di Kantor Kelurahan Hedam, 2016
Number of Civil Servants by Hierarchy that Working in Hedam Sub District, 2016

	Golongan Hierarchy	Jumlah Total
	(1)	(2)
1.	I	1
2.	II	6
3.	III	8
4.	IV	-
Hedam		15

Sumber/Source: Badan Kepegawaian Daerah Kota Jayapura/Civil Service Agency of Jayapura City

Tabel 2.3.7 Jumlah Pegawai Negeri Sipil Menurut Golongan Yang Bekerja di Kantor Kelurahan Waena, 2016
Number of Civil Servants by Hierarchy that Working in Waena Sub District, 2016

Golongan Hierarchy		Jumlah Total
(1)		(2)
1.	I	1
2.	II	5
3.	III	8
4.	IV	-
Waena		14

Sumber/Source: Badan Kepegawaian Daerah Kota Jayapura/Civil Service Agency of Jayapura City

Tabel 2.3.8 Jumlah Pegawai Negeri Sipil Menurut Golongan Yang Bekerja di Kantor Kelurahan Yabansai, 2016
Number of Civil Servants by Hierarchy that Working in Yabansai Sub District, 2016

	Golongan Hierarchy	Jumlah Total
	(1)	(2)
1.	I	2
2.	II	12
3.	III	8
4.	IV	-
Yabansai		22

Sumber/Source: Badan Kepegawaian Daerah Kota Jayapura/Civil Service Agency of Jayapura City

3

KEPENDUDUKAN *POPULATION*

<http://jayapurakota.go.id>



<http://jayapurakota.bps.go.id>

PENJELASAN TEKNIS

1. Sumber utama data kependudukan adalah sensus penduduk yang dilaksanakan setiap sepuluh tahun sekali. Sensus penduduk telah dilaksanakan sebanyak enam kali sejak Indonesia merdeka, yaitu tahun 1961, 1971, 1980, 1990, 2000, dan 2010.

Di dalam sensus penduduk, pencacahan dilakukan terhadap seluruh penduduk yang berdomisili di wilayah teritorial Indonesia termasuk warga negara asing kecuali anggota korps diplomatik negara sahabat beserta keluarganya.

Metode pengumpulan data dalam sensus dilakukan dengan wawancara antara petugas sensus dengan responden dan juga melalui *e-census*. Pencatatan penduduk menggunakan konsep usual residence, yaitu konsep di mana penduduk biasa bertempat tinggal. Bagi penduduk yang bertempat tinggal tetap dicacah di mana mereka biasa tinggal,

TECHNICAL NOTES

1. *The main source of demographic data is population census, which is conducted every ten years. Population Census has been conducted six times since Indonesia's independence: 1961, 1971, 1980, 1990, 2000, and 2010.*

The population census enumerates all residents who domicile in the entire territory of Indonesia including foreign citizens except the diplomatic corps members and their families.

The method of data collection in a population census involves interviewing respondents and conducting e-census. Enumeration of the population uses the concept of "usual residence", which is the concept of "places where people usually live". De jure was applied to the permanent residents, while de facto was applied to non-permanent residents. The permanent residents were

sedangkan untuk penduduk yang tidak bertempat tinggal tetap dicacah di tempat di mana mereka ditemukan petugas sensus pada malam 'Hari Sensus'. Termasuk penduduk yang tidak bertempat tinggal tetap adalah tuna wisma, awak kapal berbendera Indonesia, penghuni perahu/rumah apung, masyarakat terpencil/terasing, dan pengungsi. Bagi mereka yang mempunyai tempat tinggal tetap dan sedang bepergian ke luar wilayah lebih dari enam bulan, tidak dicacah di tempat tinggalnya, tetapi dicacah di tempat tujuannya. Untuk tahun yang tidak dilaksanakan sensus penduduk, data kependudukan diperoleh dari hasil proyeksi penduduk. Proyeksi penduduk merupakan suatu perhitungan ilmiah yang didasarkan pada asumsi dari komponen-komponen perubahan penduduk, yaitu kelahiran, kematian, dan migrasi. Proyeksi penduduk Indonesia 2010–2035 menggunakan data dasar penduduk hasil SP 2010.

enumerated in place where they normally live, the non-permanent residents were enumerated where they were found by the enumerators, on the night of 'Census Date'. The non permanent residents include homeless people, ship crew, boat people, remote area community, and internally displaced persons. Those who had permanent residence and had been travelling away from their home for six months or more were not enumerated in their permanent place, but in the place where they were during the census.

For the periods where the population census is not conducted, population projection is done to estimate population during those years. The population projection is an estimate based on the demographic components, such as birth, death, and migration. Indonesia's 2010–2035 population projection used the 2010 Population Census as the base population.

2. **Penduduk Indonesia** adalah semua orang yang berdomisili di wilayah teritorial Indonesia selama 6 bulan atau lebih dan atau mereka yang berdomisili kurang dari 6 bulan tetapi bertujuan menetap.
 3. **Laju pertumbuhan penduduk** adalah angka yang menunjukkan persentase pertambahan penduduk dalam jangka waktu tertentu.
 4. **Kepadatan penduduk** adalah rasio banyaknya penduduk per kilometer persegi.
 5. **Rasio jenis kelamin** adalah perbandingan antara penduduk laki-laki dan penduduk perempuan pada suatu wilayah dan waktu tertentu. Biasanya dinyatakan dengan banyaknya penduduk laki-laki untuk 100 penduduk perempuan.
 6. **Distribusi penduduk** adalah pola persebaran penduduk di suatu wilayah, baik berdasarkan batas-
2. ***The population of Indonesia** are all residents of the entire territory of Indonesia who have stayed for six months or longer, and those who intended to stay more than six months even though their length of stay is less than six months.*
 3. ***The growth rate of population** is the number that show percentage of population growth within a specified period.*
 4. ***Population density** is ratio of population per square kilometer.*
 5. ***Sex ratio** is the ratio of males population to females population in a given area and time, usually expressed as the number of males for every 100 females.*
 6. ***Population distribution** is the pattern of population distribution in an area, either*

POPULATION

batas geografis maupun berdasarkan batas-batas administratif pemerintahan.

by geographic boundaries or by government administrative boundaries.

7. **Komposisi penduduk** adalah pola persebaran penduduk menurut karakteristiknya, contoh: penduduk menurut kelompok umur, penduduk menurut jenis kelamin

7. **Population composition** is the pattern of population distribution by its characteristics, example: population by age group, population by sex

8. **Rumah tangga** adalah seseorang atau sekelompok orang yang mendiami sebagian atau seluruh bangunan fisik/sensus dan biasanya tinggal bersama serta pengelolaan makan dari satu dapur. Yang dimaksud makan dari satu dapur adalah jika pengurusan kebutuhan sehari-harinya dikelola bersama-sama menjadisatu.

8. **Household** is an individual or group of people living in a physical/census building unit or part of it and usually commit on a common provision for food and other essentials of living. Common provision for food means one organising daily needs for all of household members.

9. **Anggota rumah tangga** adalah semua orang yang biasanya bertempat tinggal di suatu rumah tangga, baik yang berada di rumah pada waktu pencacahan maupun yang sementara tidak ada.

9. **Household member** are those who usually lives in a household regardless of their location at the time of enumeration.

10. **Rata-rata anggota rumah tangga** adalah angka yang menunjukkan rata-rata jumlah anggota rumah tangga per rumah tangga.

10. ***Average household size*** is the average number of household members per household.

<http://jayapurakota.bps.go.id>

ULASAN**DESCRIPTION****Kependudukan**

Penduduk Distrik Heram berdasarkan proyeksi penduduk tahun 2016 sebanyak 45.278 jiwa yang terdiri atas 24.358 jiwa penduduk laki-laki dan 20.920 jiwa penduduk perempuan. Dibandingkan dengan proyeksi jumlah penduduk tahun 2014, penduduk Heram mengalami pertumbuhan sebesar 2,78 persen dengan masing-masing persentase pertumbuhan penduduk laki-laki sebesar 2,23 persen dan penduduk perempuan sebesar 3,36 persen. Sementara itu besarnya angka rasio jenis kelamin tahun 2016 penduduk laki-laki terhadap penduduk perempuan sebesar 115,98.

Kepadatan penduduk di Distrik Heram tahun 2016 mencapai 517,77 jiwa/km² dengan rata-rata jumlah penduduk per rumah tangga 4 orang. Kepadatan Penduduk di 2 kampung dan 3 kelurahan cukup beragam dengan kepadatan penduduk tertinggi terletak di Kelurahan Waena dengan kepadatan sebesar 2.206,47

Population

Heram District population based population projections for 2016 were 45.278 people consisting of 24.358 inhabitants of the male and 20.920 female population people. This compares with a total Heram Population in 2014, the Population growth of Heram are 2,78 percent with each percentage of the male population growth of 2,23 percent and 3,36 percent for female population. While the magnitude of the sex ratio in 2016 the male population towards the female population are 115,98.

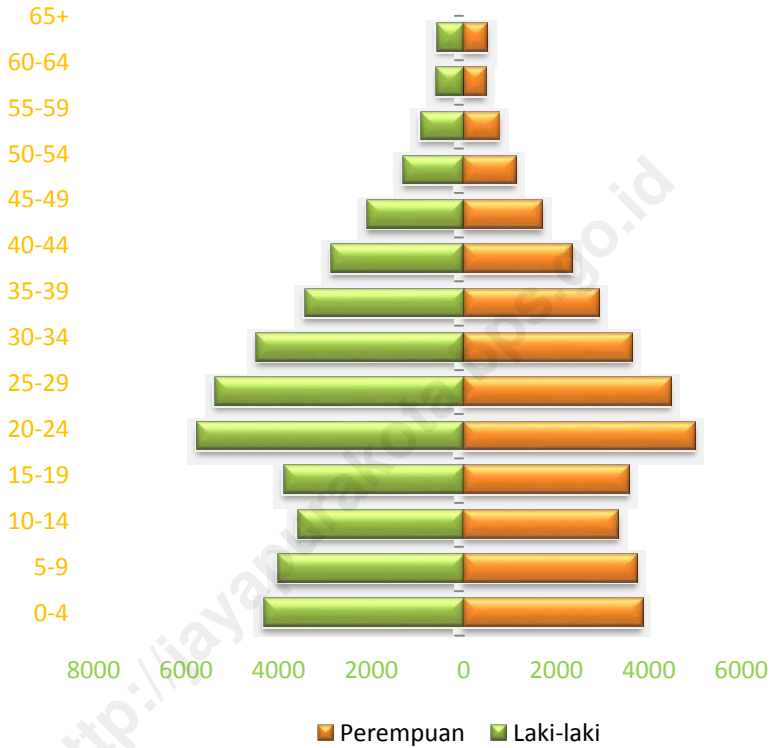
Population density of Heram District in 2016 reached 517,77 people/km² with the average number of residents per household are 4 people. Population density in 2 village and 3 sub-district are quite diverse with the highest population density of subdistrict is located in the Waena Sub District with the number of density are 2.206,47 people/km² and the lowest in Waena Village with 30 people/km². Meanwhile, the percentage of

terendah di Kampung Waena sebesar *households growth are 2,75 percent*
30 jiwa/Km². Sementara itu jumlah *from 2014.*
rumah tangga mengalami
pertumbuhan sebesar 2,75 persen
dari tahun 2014.

<http://jayapurakota.bps.go.id>

<http://jayapurakota.bps.go.id>

Gambar 9 Piramida Penduduk Distrik Heram, 2016
Picture Population Pyramide in Heram District, 2016



Sumber/Source: BPS Kota Jayapura/Statistician of Jayapura City

<http://jayapurakota.bps.go.id>

3.1 KEPENDUDUKAN/*POPULATION*

Tabel 3.1.1 Jumlah Penduduk dan Laju Pertumbuhan Penduduk Menurut Kampung/Kelurahan di Distrik Heram 2010, 2014, dan 2016
Population and Population Growth Rate by Village/Sub-district in Heram District, 2010, 2014, and 2016

Kampung/Kelurahan <i>Village/Sub District</i>	Jumlah Penduduk <i>Population</i>			Laju Pertumbuhan Penduduk per Tahun <i>Annual Population Growth Rate (%)</i>	
	2010	2014	2016	2010-2016	2014-2016
(1)	(2)	(3)	(4)	(5)	(6)
Kampung/<i>Village</i>					
1. Waena	1 729	1 834	1 906	10,24	3,93
2. Yoka	2 023	2 163	2 261	11,76	4,53
Kelurahan/<i>Sub District</i>					
1. Hedam	10 883	11 614	12 112	11,29	4,29
2. Waena	15 738	16 751	17 440	10,81	4,11
3. Yabansai	10 062	10 935	11 559	14,88	5,71
Heram	40 435	43 297	45 278	11,98	4,58

Sumber/Source: BPS Kota Jayapura /BPS-Statistics of Jayapura City

POPULATION

Tabel 3.1.2 Jumlah Penduduk dan Rasio Jenis Kelamin Menurut Kampung/Kelurahan di Distrik Heram, 2016
Population and Sex Ratio by Village/Sub District in Heram District, 2016

Kampung/Kelurahan Village/Sub District	JenisKelamin Sex			Rasio Jenis Kelamin Sex Ratio
	Laki-Laki Male	Perempuan Female	Jumlah Total	
(1)	(2)	(3)	(4)	(5)
Kampung/Village				
1. Waena	1 016	890	1 906	114,16
2. Yoka	1 248	1 013	2 261	123,20
Kelurahan/Sub District				
1. Hedam	6 468	5 644	12 112	114,60
2. Waena	9 429	8 011	17 440	117,70
3. Yabansai	6 197	5 362	11 559	115,57
Heram	24 358	20 920	45 278	116,43

Sumber/Source: BPS Kota Jayapura /BPS-Statistics of Jayapura City

Tabel 3.1.3 **Kepadatan Penduduk Menurut Kampung/Kelurahan di Distrik Heram, 2016**
Population Density by Village/Sub District in Heram District, 2016

Kampung/Kelurahan Village/Sub District	Luas Wilayah (km ²) Total Area (km ²)	Penduduk Population	Kepadatan Penduduk Population Density
(1)	(2)	(3)	(4)
Kampung/Village			
1. Waena	4,16	1 906	458,17
2. Yoka	10,12	2 261	223,42
Kelurahan/Sub District			
1. Hedam	28,11	12 112	430,88
2. Waena	8,33	17 440	2 093,64
3. Yabansai	12,48	11 559	926,20
Heram	63,20	45 278	716,42

Sumber/Source: BPS Kota Jayapura /BPS-Statistics of Jayapura City

POPULATION

Tabel 3.1.4 Jumlah Rumah Tangga Menurut Kampung/Kelurahan di Distrik Heram, 2016
Number of Household by Village/Sub District in Heram District, 2016

Kampung/Kelurahan Village/Sub District	Rumah Tangga Household
(1)	(2)
Kampung/Village	
1. Waena	434
2. Yoka	459
Kelurahan/Sub District	
1. Hedam	2 873
2. Waena	4 332
3. Yabansai	2 977
Heram	11 075

Sumber/Source: BPS Kota Jayapura /BPS-Statistics of Jayapura City

Tabel 3.1.5 Jumlah Penduduk Menurut Kelompok Umur di Distrik Heram, 2016
Table
Number of Population by Age Group in Heram District, 2105

Kelompok Umur <i>Age Group</i>	Jenis Kelamin <i>Sex</i>		Jumlah <i>Total</i>
	Laki-Laki <i>Male</i>	Perempuan <i>Female</i>	
(1)	(2)	(3)	(4)
1. 0-4	2 357	2 078	4 435
2. 5-9	2 162	1 984	4 146
3. 10-14	1 917	1 721	3 638
4. 15-19	2 475	2 366	4 841
5. 20-24	4 062	3 352	7 414
6. 25-29	2 928	2 284	5 212
7. 30-34	2 235	1 901	4 136
8. 35-39	1 639	1 514	3 153
9. 40-44	1 518	1 353	2 871
10. 45-49	1 184	949	1 797
11. 50-54	848	607	1 455
12. 55-59	489	351	840
13. 60-64	270	215	485
14. 65+	244	245	489
Heram	24 358	20 920	45 278

Sumber/Source: BPS Kota Jayapura / BPS-Statistics of Jayapura City

POPULATION

Tabel 3.1.6 Jumlah Penduduk Menurut Kelompok Umur di Kampung Waena, 2016
Table Number of Population by Age Group in Waena Village, 2016

Kelompok Umur <i>Age Group</i>	Jenis Kelamin <i>Sex</i>		Jumlah <i>Total</i>
	Laki-Laki <i>Male</i>	Perempuan <i>Female</i>	
(1)	(2)	(3)	(4)
1. 0-4	122	86	208
2. 5-9	104	93	197
3. 10-14	94	72	166
4. 15-19	98	104	202
5. 20-24	146	122	268
6. 25-29	97	89	186
7. 30-34	76	87	163
8. 35-39	80	56	136
9. 40-44	75	62	137
10. 45-49	35	44	79
11. 50-54	39	32	71
12. 55-59	20	20	40
13. 60-64	17	13	30
14. 65+	13	10	23
Waena	1 016	890	1 906

Sumber/Source: BPS Kota Jayapura /BPS-Statistics of Jayapura City

Tabel 3.1.7 Jumlah Penduduk Menurut Kelompok Umur di Kampung Yoka, 2016
Table *Number of Population by Age Group in Yoka Village, 2016*

Kelompok Umur <i>Age Group</i>	Jenis Kelamin <i>Sex</i>		Jumlah <i>Total</i>
	Laki-Laki <i>Male</i>	Perempuan <i>Female</i>	
(1)	(2)	(3)	(4)
1. 0-4	128	107	235
2. 5-9	120	112	232
3. 10-14	140	106	246
4. 15-19	128	87	215
5. 20-24	165	127	292
6. 25-29	120	99	219
7. 30-34	117	85	202
8. 35-39	87	80	167
9. 40-44	67	55	122
10. 45-49	56	41	97
11. 50-54	56	51	107
12. 55-59	30	21	51
13. 60-64	16	16	32
14. 65+	18	26	44
Yoka	2 248	1 013	2 261

Sumber/Source: BPS Kota Jayapura / BPS-Statistics of Jayapura City

Tabel 3.1.8 Jumlah Penduduk Menurut Kelompok Umur di Kelurahan Hedam, 2016
Number of Population by Age Group in Hedam Sub District, 2016

Kelompok Umur <i>Age Group</i>	Jenis Kelamin <i>Sex</i>		Jumlah <i>Total</i>
	Laki-Laki <i>Male</i>	Perempuan <i>Female</i>	
(1)	(2)	(3)	(4)
1. 0-4	578	554	1 132
2. 5-9	606	573	1 179
3. 10-14	554	496	1 050
4. 15-19	657	630	1 287
5. 20-24	1 187	952	2 139
6. 25-29	754	557	1 311
7. 30-34	507	474	981
8. 35-39	416	399	815
9. 40-44	397	371	768
10. 45-49	328	256	584
11. 50-54	211	151	362
12. 55-59	133	91	224
13. 60-64	65	72	137
14. 65+	75	68	143
Hedam	6 468	5 644	12 112

Sumber/Source: BPS Kota Jayapura / BPS-Statistics of Jayapura City

POPULATION

Tabel 3.1.9 Jumlah Penduduk Menurut Kelompok Umur di Kelurahan Waena, 2016
Table **Number of Population by Age Group in Waena Sub District, 2016**

Kelompok Umur <i>Age Group</i>	Jenis Kelamin <i>Sex</i>		Jumlah <i>Total</i>
	Laki-Laki <i>Male</i>	Perempuan <i>Female</i>	
(1)	(2)	(3)	(4)
1. 0-4	964	875	1 839
2. 5-9	807	743	1 550
3. 10-14	681	606	1 287
4. 15-19	918	880	1 798
5. 20-24	1 365	1 123	2 488
6. 25-29	1 219	959	2 178
7. 30-34	988	785	1 773
8. 35-39	671	634	1 305
9. 40-44	636	517	1 153
10. 45-49	446	362	808
11. 50-54	329	229	558
12. 55-59	210	129	339
13. 60-64	110	79	189
14. 65+	85	90	175
Waena	9 429	8 011	17 440

Sumber/Source: BPS Kota Jayapura / BPS-Statistics of Jayapura City

Tabel 3.1.10 Jumlah Penduduk Menurut Kelompok Umur di Kelurahan Yabansai, 2015
Number of Population by Age Group in Yabansai Sub District, 2105

Kelompok Umur <i>Age Group</i>	Jenis Kelamin <i>Sex</i>		Jumlah <i>Total</i>
	Laki-Laki <i>Male</i>	Perempuan <i>Female</i>	
(1)	(2)	(3)	(4)
1. 0-4	565	456	1 021
2. 5-9	525	463	988
3. 10-14	488	441	929
4. 15-19	674	665	1 339
5. 20-24	1 199	1 028	2 227
6. 25-29	738	580	1 318
7. 30-34	547	470	1 017
8. 35-39	385	345	730
9. 40-44	343	348	661
10. 45-49	319	246	565
11. 50-54	213	144	357
12. 55-59	96	90	186
13. 60-64	62	35	97
14. 65+	43	51	94
Yabansai	6 197	5 362	11 559

Sumber/Source: BPS Kota Jayapura / BPS-Statistics of Jayapura City

4 **SOSIAL**
SOCIAL

<http://jayapurakota.bpt.go.id>

<http://jayapurakota.bps.go.id>

PENJELASAN TEKNIS

1. **Jalur Pendidikan di Indonesia** terdiri atas 1) pendidikan formal, 2) pendidikan nonformal, dan 3) pendidikan informal yang ketiganya dapat saling melengkapi dan memperkaya (Undang-Undang No. 20 Tahun 2013 tentang Sistem Pendidikan Nasional).
2. **Jenjang Pendidikan Formal** terdiri atas pendidikan dasar, pendidikan menengah, dan pendidikan tinggi. Jenis pendidikan yang diajarkan mencakup pendidikan umum, kejuruan, akademik, profesi, vokasi, keagamaan, dan khusus.
 - a. Pendidikan Dasar berbentuk Sekolah Dasar (SD) dan Madrasah Ibtidaiyah (MI) atau bentuk lain yang sederajat serta Sekolah Menengah Pertama (SMP) dan Madrasah Tsanawiyah (MTs), atau bentuk lain yang sederajat.
 - b. Pendidikan Menengah berbentuk Sekolah

TECHNICAL NOTES

1. **The Education System in Indonesia** consists of 1) a formal education, 2) non-formal education, and 3) informal education that all three can be complementary and enriching (Law No. 20 Year 2013 about The National Education System).
2. **The Formal Education Level** consists of primary education, secondary education, and high education. The kind of education that taught consists of general education, vocational, academic, professional, religious, and specified education.
 - a. The Primary Education consists of Elementary School and Islamic Elementary School or other equivalent forms and Junior High School and MTs, or other equivalent forms.
 - b. The Secondary Education consists of the senior high school, MA, Vocational

Menengah Atas (SMA), Madrasah Aliyah (MA), Sekolah Menengah Kejuruan (SMK), dan Madrasah Aliyah Kejuruan (MAK), atau bentuk lain yang sederajat.

- c. Pendidikan Tinggi merupakan jenjang pendidikan setelah pendidikan menengah yang mencakup program pendidikan diploma, sarjana, magister, spesialis, dan doktor yang diselenggarakan oleh perguruan tinggi. Perguruan tinggi dapat berbentuk akademi, politeknik, sekolah tinggi, institut, atau universitas.

School, and Vocational Madrasah Aliyah, or other equivalent forms.

- c. *The High Education consists of the education level after the secondary education that consists of diplomas, bachelor, master, specialist, and doctoral degrees that are held by the college. The colleges can be academy, polytechnic, high school, institute, or university.*

3. **Rumah Sakit** adalah tempat pemeriksaan dan perawatan kesehatan, biasanya berada di bawah pengawasan dokter/tenaga medis, yang melayani penderita yang sakit untuk berobat rawat jalan atau rawat inap.

3. **Hospital** is a place for health check, usually controlled/supervised by doctors/medical personnel to serve the ill patients to get outpatient or inpatient treatments services.

4. **Poliklinik** adalah sarana kesehatan yang dipakai untuk pelayanan berobat jalan,

4. **Polyclinic** is a health facility in which to get outpatient services, usually under the

biasanya berada di bawah pengawasan dokter/tenaga medis.

control of doctor/medical personnel.

5. **Puskesmas (Pusat Kesehatan Masyarakat)** adalah unit pelaksana teknis dinaskesehatan kabupaten/kota yang mempunyai fungsi utama sebagai penyelenggara pelayanan kesehatan tingkat pertama. Wilayah kerja puskesmas maksimal adalah satu kecamatan dan untuk dapat menjangkau wilayah kerjanya, puskesmas mempunyai jaringan pelayanan yang meliputi unit Puskesmas Pembantu (Pustu), unit Puskesmas Keliling (Puskel), dan unit bidan desa/komunitas (Peraturan Menteri Kesehatan RI No. 75 Tahun 2014 Tentang Pusat Kesehatan Masyarakat).
5. **Public Health Center** is technical implementation unit of regency health department that have the primary function as a first-level health care providers. The working area standard of public health center is one district and to reach their working areas, public health centers have a service network covering subsidiary of public health center, mobile public health center units, and midwife units (Regulation of the Minister of Health of Indonesia Number 75 Year 2014 about Public HealthCenter).
6. **Apotek** adalah suatu tempat tertentu yang digunakan untuk melakukan pekerjaan kefarmasian, dan penyaluran/penjualan obat atau bahan farmasi dan perbekalan kesehatan lainnya kepada
6. **Pharmacy** is a specific place that is used for pharmaceutical jobs, and distribution/sale of drugs/pharmaceuticals and other medical supplies to people that are administered by trained pharmacist(Regulation

masyarakat yang dikelola oleh tenaga apoteker (Peraturan Menteri Kesehatan RI No. 1332 Tahun 2002 Tentang Perubahan Atas Peraturan Menteri Kesehatan RI No. 922/MENKES/PER/X/1993 Tentang Ketentuan dan Tata Cara Pemberian Izin Apotek).

of the Minister of Health of Indonesia Number 1332 Year 2002 about the Changes of Regulation of the Minister of Health of Indonesia Number 922/MENKES/PER/X/1993 about Pro-vision and Procedures for Administration of Licensed Pharmacies).

7. **Imunisasi** adalah memasukkan kuman atau racun penyakit tertentu yang sudah dilemahkan (vaksin) ke dalam tubuh dengan cara disuntik atau diminum (diteteskan dalam mulut) dengan maksud agar terjadi kekebalan tubuh terhadap penyakit tersebut.

7. **Immunization** is putting enervated microbe of a certain disease into human body by injection or drinking (dropping into mouth) to make the body immune to that disease.

8. **Keluhan kesehatan** adalah keadaan seseorang yang mengalami gangguan kesehatan atau kejiwaan, baik karena penyakit akut, penyakit kronis, kecelakaan, kriminal, atau hal lain.

8. **Health complaint** is a condition where a person has health or mental problems because of acute illness, chronically illness, accident, crimes, or others.

9. **Mengobati sendiri** adalah upaya oleh anggota rumah tangga/keluarga dengan

9. **Self treatment** is an effort of household members/family to have a health treatment by

melakukan pengobatan sendiri tanpa datang ke tempat fasilitas kesehatan atau memanggil dokter/petugas kesehatan ke rumahnya (misal minum obat modern, jamu, kerokan, kompres, kop, pijat) agar sembuh atau menjadi lebih ringan keluhankesihatannya.

themselves without visiting health facilities or a doctor/health personnel (for instance, by taking modern medicine, herb medicine, chief with a coin, compress, cupping suction, massage) in order to recover from illness or reduce the health complaint.

10. Angka penemuan kasus tuberkulosis adalah jumlah kasus baru tuberkulosis (TB) dan kasus TB yang didiagnosis kambuh yang diobati dalam program penanggulangan TB nasional dan dilaporkan kepada WHO, dibagi dengan perkiraan WHO terhadap jumlah kasus insiden tuberkulosis pada tahun yang sama, dinyatakan sebagai persentase.

10. *The case detection rate for all forms of tuberculosis* is the number of new and replase tuberculosis cases diagnosed and treated in national tuberculosis control programmes and notified to WHO, divided by WHO's estimate of the number of incident tuberculosis cases for the same year, expressed as a percentage.

11. BCG (Bacillus Calmette Guerin) merupakan vaksinasi untuk mencegah penyakit TBC, diberikan pada bayi baru lahir atau anak, dengan suntikan pada kulit pangkal lengan atas. Bekas suntikan kemudian akan membentuk tonjolan kecil

11. *BCG (Bacillus Calmette Guerin)* is a vaccine to prevent TBC disease, given to newborns or children, by injection at the base of the skin of the upper arm. Injection site will form little bumps of scar tissue in the skin of the upper arm. BCG

jaringan parut pada kulit lengan atas. Suntikan BCG diberikan kepada anak sebanyak 1 kali.

12. **DPT (Difteri, Pertusis, Tetanus)**

merupakan vaksin untuk mencegah penyakit Difteri, Pertusis, dan Tetanus yang diberikan pada bayi berumur 3 bulan ke atas, dengan suntikan pada paha, diulang 1 bulan dan 2 bulan kemudian, sehingga suntikan imunisasi DPT lengkap pada balita berjumlah 3 kali (kadang-kadang selang waktu antar suntikan bisa lebih dari 1 bulan).

injections given to children 1 times.

12. **DPT (Diphtheria, Pertussis, Tetanus)**

is a vaccine to prevent the diphtheria, pertussis, and tetanus disease, given to infants aged 3 months and above, with a shot in the thigh, repeated one month and two months later, so that the complete DPT immunization shots at toddler totaling 3 times (sometimes the time interval between injections can be more than 1 month).

ULASAN**DESCRIPTION**

Pendidikan di Distrik Heram bisa dikatakan maju. Hal ini dapat dilihat dari jumlah sekolah, jumlah pengajar, dan jumlah murid disana. Dalam satu Distrik, terdapat 9 Taman Kanak-Kanak (TK), 16 Sekolah Dasar (SD), 11 Sekolah Menengah Pertama (SMP), dan 8 Sekolah Menengah Atas/ Kejuruan (SMA/K). dengan rasio murid – guru sebesar 7,17 untuk TK; 34,20 untuk SD; 15,20 untuk SMP; dan 13,91 untuk SMA/K.

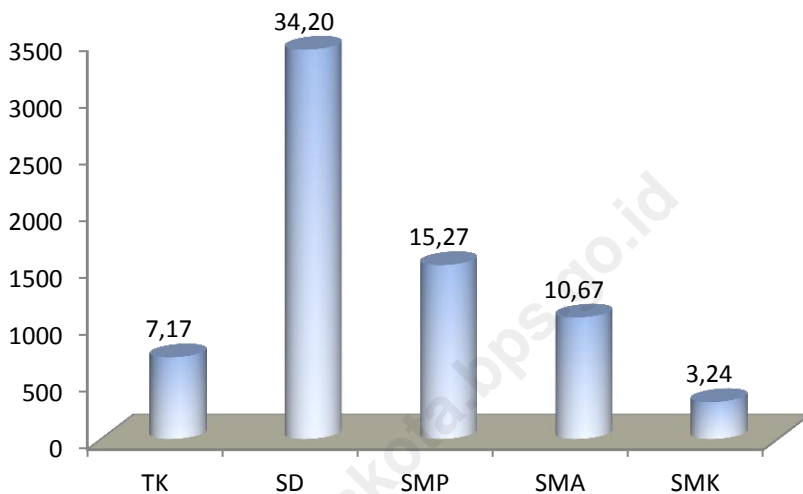
Dibidang kesehatan, Distrik Heram telah memiliki sarana- sarana sebagai berikut; 1 rumah sakit, 3 puskesmas, dan 5 puskesmas pembantu (pustu).

Education in Heram District be said to be advance. This can be seen from number of schools, number of teachers, and number of pupils in there. In a district, there are 9 of kindergarten, 16 elementary school, 11 of junior high school, and 8 of senior/vocational high school. Each level has pupils-teachers ratio 7,17;34,20;15,20;and 13,91.

In health, Heram District has had health facility as follows; 1 hospital, 3 public health center, and 5 sub public health center.

<http://jayapurakota.bps.go.id>

Gambar 4 Rasio Murid-Guru Menurut Jenis Sekolah di Distrik Heram, 2016
Picture
Pupils-Teachers Ratio by Type of School in Heram District, 2016



Sumber/Source: Dinas P dan P Kota Jayapura/ Education Department of Jayapura City

<http://jayapurakota.bps.go.id>

Pendidikan/Education

Tabel 4.1.1 Jumlah Sekolah, Murid, dan Guru Menurut Jenis Sekolah di Distrik Heram, 2016
Table *Number of Schools, Students, and Teachers by Type of School in Heram District, 2016*

	Jenis Sekolah <i>Type of School</i>	Sekolah <i>Schools</i>	Murid <i>Students</i>	Guru <i>Teachers</i>
	(1)	(2)	(3)	(4)
1.	TK/ <i>Kindergarten</i>	9	129	18
2.	SD/ <i>Elementary School</i>	16	3 283	96
3.	SMP/ <i>Junior High School</i>	11	1 894	124
4.	SMA/ <i>Senior High School</i>	7	1 750	164
4.	SMK / <i>Senior/Vocational High School</i>	1	55	17

Sumber/Source: Dinas P dan P Kota Jayapura/ Education Department of Jayapura City

Tabel 4.1.2 Rata-rata Guru dan Murid per Sekolah serta Ratio Murid-Guru di Distrik Heram, 2016
Average of Teachers and Students for Each School and Student to Teacher Ratio in Heram District, 2016

Jenis Sekolah <i>Type of School</i>	Rata-rata <i>Average</i>		Rasio Murid- Guru
	Guru per Sekolah <i>Teacher per School</i>	Murid per Sekolah <i>Student per School</i>	Student- School Ratio
(1)	(2)	(3)	(4)
1. TK/ <i>Kindergarten</i>	2,00	14,33	7,17
2. SD/ <i>Elementary School</i>	6,00	205,19	34,20
3. SMP/ <i>Junior High School</i>	11,27	172,18	15,27
4. SMA/ <i>Senior High School</i>	23,43	250,00	10,67
4. SMK/ <i>Senior/Vocational High School</i>	17,00	55,00	3,24

Sumber/Source: Dinas P dan P Kota Jayapura/ *Education Department of Jayapura City*

Tabel 4.1.3 Banyaknya Dosen Menurut Peguruan Tinggi di Distrik Heram, 2016-2017
Number of Lectures at Collage in Heram District, 2016- 2017

Perguruan Tinggi <i>College</i>	Dosen/ Lectures			
	Tetap <i>FullTime</i>		Tidak Tetap <i>Part Time</i>	
	Laki-laki <i>Male</i>	Perempuan <i>Female</i>	Laki-laki <i>Male</i>	Perempuan <i>Female</i>
(1)	(2)	(3)	(4)	(5)
1. Universitas Cenderawasih Jayapura	406	195	73	55
2. Universitas Saint & Teknologi Jayapura	130	113	21	4
3. STAIN Al-Fatah Jayapura	31	6	20	7
4. POLTEKES Jayapura	12	17	10	18
5. ISBI Tanah Papua	-	-	47	14

Sumber/Source: Masing-masing Perguruan Tinggi di Kota Jayapura/ Each of University in Jayapura City

Tabel 4.1.4 Jumlah Mahasiswa Perguruan Tinggi Menurut Jenis Kelamin di Distrik Heram, 2016-2017
Table *Number of Students in University by Sex in Heram District, 2016-2017*

	Perguruan Tinggi <i>College</i>	Laki-laki <i>Male</i>	Perempuan <i>Female</i>	Jumlah <i>Total</i>
	(1)	(2)	(3)	(4)
1.	Universitas Cenderawasih Jayapura	7 639	7 052	14 691
2.	Universitas Saint & Teknologi Jayapura	1 910	1 212	3 122
3.	STAIN Al-Fatah Jayapura	446	467	963
4.	POLTEKES Jayapura	395	1 301	1 696
5.	ISBI Tanah Papua	75	30	105

Sumber/Source: Masing-masing Perguruan Tinggi di Kota Jayapura/ Each of University in Jayapura City

Tabel 4.1.5 Jumlah Lulusan Perguruan Tinggi Menurut Jenis Kelamin di Distrik Heram, 2016-2017
Table *Number of University Graduates by Sex in Heram District, 2016-2017*

	Perguruan Tinggi <i>College</i>	Laki-laki <i>Male</i>	Perempuan <i>Female</i>	Jumlah <i>Total</i>
	(1)	(2)	(3)	(4)
1.	Universitas Cenderawasih Jayapura	2 383	1 589	3 972
2.	Universitas Saint & Teknologi Jayapura	239	149	388
3.	STAIN Al-Fatah Jayapura	298	348	646
4.	POLTEKES Jayapura	143	260	403
5.	ISBI Tanah Papua	-	-	-

Sumber/Source: Masing-masing Perguruan Tinggi di Kota Jayapura/ Each of University in Jayapura City

Tabel 4.1.6 Jumlah Lulusan Perguruan Tinggi di Distrik Heram, 2016-2017
Table *Number of University Graduates in Heram District, 2016-2017*

	Perguruan Tinggi College	D1/2	D3	S1	S2	S3	Jumlah Total
	(1)	(2)	(3)	(4)	(5)	(6)	(7)
1.	Universitas Cenderawasih Jayapura	139	124	3 081	620	8	3 972
2.	Universitas Saint & Teknologi Jayapura	-	99	289	-	-	388
3.	STAIN Al-Fatah Jayapura	-	-	646	-	-	646
4.	POLTEKES Jayapura	-	403	-	-	-	403
5.	ISBI Tanah Papua	-	-	-	-	-	-

Sumber/Source: Masing-masing Perguruan Tinggi di Kota Jayapura/ Each of University in Jayapura City

Tabel 4.1.7 Banyaknya Majelis Pembimbing dan Anggota Pramuka di Distrik Heram 2016
Number of Scout Instructure Council and Members in Heram District, 2016

	Jenis Type	Jumlah Total
	(1)	(2)
1. Gudep		21
2. Majelis Pembimbing		23
3. Pembina		66
4. Penegak/Pandega		480
5. Penggalang		710
6. Siaga		980

Sumber/Source: Kwartir Pramuka Kota Jayapura/ Scout's Headquarter of Jayapura City

KESEHATAN/HEALTH

Tabel 4.2.1 Jumlah Fasilitas Kesehatan di Distrik Heram, 2016
Table *Number of Health Facilities in Heram District, 2016*

Fasilitas Kesehatan Health Facilities	Jumlah Total
(1)	(2)
1. Rumah Sakit/ Hospital:	
a. Pemerintah/State	-
b. Swasta/Private	1
c. Militer/Military	-
2. Puskesmas/ Public Health Center	3
3. Puskesmas Pembantu/ Sub Public Health Center:	
a. Pemerintah/State	5
b. Swasta/Private	-

Sumber/Source: Dinas Kesehatan Kota Jayapura/ Health Service of Jayapura City

Tabel 4.2.2 Jumlah Tenaga Kesehatan di Distrik Heram, 2016
Table Number of Health Personnel in Heram District, 2016

Tenaga Kesehatan Health Personnel	Jumlah Total
(1)	(2)
1. Dokter/ Doctor:	
a. Umum/ <i>General</i>	6
b. Gigi/ <i>Dentist</i>	2
c. Lainnya/ <i>Others</i>	-
2. Keperawatan/ Nursing:	
a. Perawat/ <i>Nurse</i>	19
b. Perawat Gigi/ <i>DentalNurse</i>	2
c. Bidan/ <i>BirthNurse</i>	9
3. Kefarmasian/ Pharmacy:	
a. Apoteker/ <i>Pharmacist</i>	1
b. Asisten Apoteker/ <i>AssistentPharmacist</i>	3

Sumber/Source: Dinas Kesehatan Kota Jayapura/ Health Service of Jayapura City

Tabel 4.2.3 Jumlah Tenaga Kesehatan Menurut Keahlian di Distrik Heram, 2016
Table *Number of Health Personnel by Skill in Heram District, 2016*

Tenaga Kesehatan Health Personnel	Jumlah Total
(1)	(2)
1. Kesehatan Masyarakat	9
2. Sanitarian	3
3. Gizi	6
4. Analisis Kesehatan	4

Sumber/Source: Dinas Kesehatan Kota Jayapura/ Health Service of Jayapura City

Tabel 4.2.4 Jumlah Dokter Praktek yang Terdaftar di Distrik Heram, 2016
Table *Number of Private Doctor in Heram District, 2016*

Jenis Dokter <i>Type of Doctor</i>	Jumlah <i>Total</i>
(1)	(2)
1. Dokter Umum	27
2. Dokter Gigi	5
3. Dokter Ahli	18

Sumber/Source: Dinas Kesehatan Kota Jayapura/ Health Service of Jayapura City

Tabel 4.2.5 Daftar Nama dan Alamat Puskesmas Pembantu di Puskesmas Hedam, 2016
Table *The List of Names and Address Sub Public Health Center in Hedam Public Health Center, 2016*

Puskemas Pembantu (Pustu) Sub Public Health Center		Alamat Address
(1)		(2)
1.	Puskemas Pembantu Hedam	Perumnas IV
2.	Puskemas Pembantu Awiyo	BTN Puskopad Atas Tanah Hitam
3.	Puskemas Pembantu	Jln.
4.	Puskemas Pembantu	Jln
5.	Puskemas Pembantu	Jln.

Sumber/Source:Puskemas Hedam/ Hedam Public Health Center

Tabel 4.2.6 Daftar Nama dan Alamat Puskesmas Pembantu di Puskesmas Waena, 2016
The List of Names and Address Sub Public Health Center in Waena Public Health Center, 2016

Puskemas Pembantu (Pustu) Sub Public Health Center	Alamat Address
(1)	(2)
1. Puskesmas Pembantu Engros	Kampung Engros
2. Puskesmas Pembantu Nafri	Kampung Nafri
3. Puskesmas Pembantu Koya Koso	Kampung Koya Koso
4. Puskesmas Pembantu Koya Karang	Koya Karang

Sumber/Source:Puskesmas Waena/ Waena Public Health Center

Tabel 4.2.7 Daftar Nama dan Alamat Puskesmas Pembantu di Puskesmas Kampung Yoka, 2016
The List of Names and Address Sub Public Health Center in Yoka Village Public Health Center, 2016

Puskemas Pembantu (Pustu) Sub Public Health Center	Alamat Address
(1)	(2)

1. Puskesmas Pembantu Skyline Skyland

Sumber/Source:Puskemas Kampung Yoka/ Yoka Village Public Health Center

Tabel 4.2.8 Jumlah Kasus 10 (Sepuluh) Jenis Penyakit Terbanyak yang Diderita di Puskesmas Hedam, 2016
Number of Cases of the 10 Most Diseases in Hedam Public Health Center, 2016

Jenis Penyakit <i>Type of Disease</i>		Jumlah <i>Total</i>
(1)		(2)
1.	ISPA/ URI	...
2.	ISPA Lain	...
3.	Rematik	...
4.	Gastritis	...
5.	Penyakit Kulit Alergi	...
6.	Tekanan Darah Tinggi	...
7.	Diare/ <i>Diarrhea</i>	...
8.	Penyakit Kulit Infeksi	...
9.	Penyakit Pulpa dan Jaringan Periapikal	...
10.	Malaria Tropika	...

Sumber/Source:Puskesmas Hedam/ *Hedam Public Health Center*

Tabel 4.2.9 Jumlah Kasus 10 (Sepuluh) Jenis Penyakit Terbanyak yang Diderita di Puskesmas Waena, 2016
Number of Cases of the 10 Most Diseases in Waena Public Health Center, 2016

Jenis Penyakit <i>Type of Disease</i>		Jumlah <i>Total</i>
(1)		(2)
1.	ISPA/ URI	...
2.	ISPA Lain	...
3.	Rematik	...
4.	Gastritis	...
5.	Penyakit Kulit Alergi	...
6.	Tekanan Darah Tinggi	...
7.	Diare/ <i>Diarrhea</i>	...
8.	Penyakit Kulit Infeksi	...
9.	Penyakit Pulpa dan Jaringan Periapikal	...
10.	Malaria Tropika	...

Sumber/Source: Puskesmas Waena/ Waena Public Health Center

Tabel 4.2.10 Jumlah Kasus 10 (Sepuluh) Jenis Penyakit Terbanyak yang Diderita di Puskesmas Kampung Yoka, 2016
Number of Cases of the 10 Most Diseases in Yoka Village Public Health Center, 2016

Jenis Penyakit		Jumlah
Type of Disease		Total
(1)		(2)
1.	ISPA/ URI	...
2.	ISPA Lain	...
3.	Rematik	...
4.	Gastritis	...
5.	Penyakit Kulit Alergi	...
6.	Tekanan Darah Tinggi	...
7.	Diare/ Diarrhea	...
8.	Penyakit Kulit Infeksi	...
9.	Penyakit Pulpa dan Jaringan Periapikal	...
10.	Malaria Tropika	...

Sumber/Source: Puskesmas Kampung Yoka/ Yoka Village Public Health Center

Tabel 4.2.11 Jumlah Pemakaian 10 (Sepuluh) Obat Terbanyak di Puskesmas Hedam, 2016
Number of Used of the 10 Most Drug in Hedam Public Health Center, 2016

Jenis Obat <i>Type of Drug</i>	Jumlah <i>Total</i>
(1)	(2)
1. Amoksilin Kaplet 500mg	...
2. CTM	...
3. Deksametason Tablet 0,5mg	...
4. Gliseril Guayakolat Tablet 100mg	...
5. Vitamin B1	...
6. Kalsium Laktat Tablet 500mg	...
7. Vitamin C	...
8. Vitamin B	...
9. Antasida 200mg	...
10. Kolrimoksazole 480mg	...

Sumber/Source: Puskesmas Hedam/ Hedam Public Health Center

Tabel 4.2.12 Jumlah Pemakaian 10 (Sepuluh) Obat Terbanyak di Puskesmas Waena, 2016
Number of Used of the 10 Most Drug in Waena Public Health Center, 2016

Jenis Obat		Jumlah
<i>Type of Drug</i>		<i>Total</i>
(1)		(2)
1.	Vitamin B Kompleks	...
2.	Parasetamol 500mg	...
3.	Deksametason Tablet 0,5mg	...
4.	Gliseril Guayakolat Tablet 100mg	...
5.	CTM	...
6.	Ibuprofen	...
7.	Amoksilin Kaplet 500mg	...
8.	Vitamin B6	...
9.	Vitamin C	...
10.	Kolrimoksazole 480mg	...

Sumber/Source: Puskesmas Waena/ Waena Public Health Center

Tabel 4.2.12 Jumlah Pemakaian 10 (Sepuluh) Obat Terbanyak di Puskesmas Kampung Yoka, 2016
Number of Used of the 10 Most Drug in Yoka Village Public Health Center, 2016

Jenis Obat <i>Type of Drug</i>	Jumlah <i>Total</i>
(1)	(2)
1. Vitamin B Kompleks	...
2. Parasetamol 500mg	...
3. Deksametason Tablet 0,5mg	...
4. Gliseril Guayakolat Tablet 100mg	...
5. CTM	...
6. Ibuprofen	...
7. Amoksilin Kaplet 500mg	...
8. Vitamin B6	...
9. Vitamin C	...
10. Kolrimoksazole 480mg	...

Sumber/Source: Puskesmas Kampung Yoka/ Yoka Village Public Health Center

Tabel 4.2.13 Jumlah Kunjungan Menurut Jenis Pelayanan di Puskesmas Hedam, 2016
Number of Visit by Type of Public Health Center Service in Yoka Village Public Health Center, 2016

Jenis Pelayanan <i>Type of Service</i>	Jumlah <i>Total</i>
(1)	(2)
1. Kunjungan Rawat Jalan	...
2. Kasus Yang Dirujuk	...
3. Kunjungan Pemeriksaan Kehamilan	...
4. Kunjungan Pemeriksaan Bayi Baru Lahir	...
5. Persalinan Oleh Tenaga Kesehatan	...
6. Ibu Hamil Yang Dirujuk	...
7. Masyarakat Miskin Yang Menggunakan Jamkesmas	...

Sumber/Source: Puskesmas Hedam/ Hedam Public Health Center

Tabel 4.2.13 Jumlah Kunjungan Menurut Jenis Pelayanan di Puskesmas Waena, 2016
Number of Visit by Type of Public Health Center Service in Waena Public Health Center, 2016

Jenis Pelayanan <i>Type of Service</i>	Jumlah <i>Total</i>
(1)	(2)
1. Kunjungan Rawat Jalan	...
2. Kasus Yang Dirujuk	...
3. Kunjungan Pemeriksaan Kehamilan	...
4. Kunjungan Pemeriksaan Bayi Baru Lahir	...
5. Persalinan Oleh Tenaga Kesehatan	...
6. Ibu Hamil Yang Dirujuk	...
7. Masyarakat Miskin Yang Menggunakan Jamkesmas	...

Sumber/Source: Puskesmas Waena/ Waena Public Health Center

Tabel 4.2.13 Jumlah Kunjungan Menurut Jenis Pelayanan di Puskesmas Kampung Yoka, 2016
Number of Visit by Type of Public Health Center Service in Yoka Village Public Health Center, 2016

Jenis Pelayanan <i>Type of Service</i>	Jumlah <i>Total</i>
(1)	(2)
1. Kunjungan Rawat Jalan	...
2. Kasus Yang Dirujuk	...
3. Kunjungan Pemeriksaan Kehamilan	...
4. Kunjungan Pemeriksaan Bayi Baru Lahir	...
5. Persalinan Oleh Tenaga Kesehatan	...
6. Ibu Hamil Yang Dirujuk	...
7. Masyarakat Miskin Yang Menggunakan Jamkesmas	...

Sumber/Source: Puskesmas Kampung Yoka/ Yoka Village Public Health Center

Tabel 4.2.14 Jumlah Akseptor Baru Kumulatif Menurut Metode Kontrasepsi yang Digunakan di Distrik Heram, 2016
Number of Cumulative New Acceptor by Used Contraception Method in Heram District, 2016

Jenis Alat Kontrasepsi <i>Type of Contraception</i>	Jumlah <i>Total</i>
(1)	(2)
1. IUD/ <i>IUD</i>	20
2. Pil/ <i>Pills</i>	252
3. Suntikan/ <i>Injection</i>	962
4. Kondom/ <i>Condom</i>	40
5. MOP	-
6. MOW	107
7. Implant	124

Sumber/Source: Badan Pemberdayaan Perempuan Kota Jayapura/ *Women's Empowerment Board of Jayapura City*

Tabel 4.2.15 Jumlah Akseptor Aktif Menurut Metode Kontrasepsi yang Digunakan di Distrik Heram, 2016
Number of Active Acceptor by Used Contraception Method in Heram District, 2016

Metode Kontrasepsi Contraception Method	Jumlah Total
(1)	(2)
1. IUD/ IUD	88
2. Pil/ Pills	877
3. Kondom/ Condom	79
4. Suntikan/ Injection	4 221
5. MOP	-
6. MOW	236
7. Implant	276

Sumber/Source: Badan Pemberdayaan Perempuan Kota Jayapura/ Women's Empowerment Board of Jayapura City

Tabel 4.2.16 Jumlah Pasangan Usia Subur (PUS), Akseptor Aktif, dan Jumlah Peserta Aktif per 100 PUS di Distrik Heram, 2016
Number of Fertile Age Couple, Active Acceptor, and Number of Active Member per 100 Fertile Age Couple in Heram District, 2016

	Pasangan Couple	Jumlah Total
	(1)	(2)
1.	Pasangan Usia Subur/ <i>Fertile Age Couple</i>	7 712
2.	Akseptor Aktif/ <i>Active Acceptor</i>	8 227
3.	Jumlah Peserta Aktif per 100 PUS/ <i>Number of Active Member per 100 Fertile Age Couple</i>	106,68

Sumber/Source: Badan Pemberdayaan Perempuan Kota Jayapura/ *Women's Empowerment Board of Jayapura City*

Tabel 4.2.17 Jumlah Fasilitas KB di Distrik Heram, 2016
Table Number of Family Planning Facility in Heram District, 2016

Fasilitas KB Family Planning Facility	Jumlah Total
(1)	(2)
1. PPL KB/ Family Planning Instrcture	-
2. PKB/ Family Planning Center	-
3. Klinik KB/ Family Planning Clinics	5
4. PKBRS	1
5. Sub PPKBD	21
6. PPKBD	5

Sumber/Source:Badan Pemberdayaan Perempuan Kota Jayapura/ Women's Empowerment Board of Jayapura City

Tabel 4.2.18 Jumlah Fasilitas Kebersihan di Distrik Heram, 2016
Table Number of Sanitary Facility in Heram District, 2016

Fasilitas Kebersihan <i>Sanitary Facility</i>	Jumlah <i>Total</i>
(1)	(2)
1. Dump Truck	6
2. Arm Roll	2
3. Mubasah	2
4. Mesin Babat	20
5. TPS	6
6. Bak Kontainer	12
7. Pick Up	1
8. Speed Boat	-

Sumber/Source: Dinas Kebersihan dan Pemakaman Kota Jayapura/ *Sanitary and Cemetery Service of Jayapura City*

Tabel 4.2.19 Jumlah Tenaga Kebersihan di Distrik Heram, 2016
Table *Number of Sanitary Workers in Heram District, 2016*

Tenaga Kebersihan Sanitary Workers	Jumlah Total
(1)	(2)
1. Sopir	6
2. Buruh Sampah	50
3. Buruh Mubasah	15
4. Buruh Babat	11
5. Buruh Penyisiran	10
6. Buruh Sapu	36

Sumber/Source: Dinas Kebersihan dan Pemakaman Kota Jayapura/ *Sanitary and Cemetery Service of Jayapura City*

AGAMA/RELIGION

Tabel 4.3.1 Jumlah Penduduk Menurut Agama yang Dianut di Distrik Heram, 2016
Table Population by Religion in Heram District, 2016

Agama Religion	Jumlah Total
(1)	(2)
1. Islam/ <i>Moslem</i>	31 700
2. Protestan/ <i>Christian</i>	52 671
3. Katolik/ <i>Catholic</i>	10 225
4. Hindu/ <i>Hindism</i>	486
5. Buddha/ <i>Budhism</i>	242
Heram	95 324

Sumber/Source: Kementrian Agama Kota Jayapura/ Ministry Religion of Jayapura City

Tabel 4.3.2 Jumlah Tempat Peribadatan di Distrik Heram, 2016
Table Number of Worship Facilities in Heram District, 2016

Tempat Peribadatan Worship Facilities	Jumlah Total
(1)	(2)
1. Masjid/ <i>Masque</i>	13
2. Mushola/ <i>Mushola</i>	4
3. Gereja Protestan/ <i>Christian Church</i>	54
4. Gereja Katolik/ <i>Catholic Church</i>	1
5. Kopel/ <i>Copel</i>	41 ?
6. Pura/ <i>Temple</i>	1 ?
7. Vihara/ <i>Vihara</i>	6 ?

Sumber/Source:Kementrian Agama Kota Jayapura/ *Ministry Religion of Jayapura City*

Tabel 4.3.3 Jumlah Rohaniawan di Distrik Heram, 2016
Table Number of Spiritual Leader in Heram District, 2016

	Agama Religion	Jumlah Total
	(1)	(2)
1.	Islam/ <i>Moslem</i>	60
2.	Protestan/ <i>Christian</i>	65
3.	Khatolik/ <i>Catholic</i>	71
4.	Hindu/ <i>Hindism</i>	2
5.	Budha/ <i>Budhism</i>	-

Sumber/Source:Kementrian Agama Kota Jayapura/ Ministry Religion of Jayapura City

Tabel 4.3.4 Jumlah Kasus Pernikahan Agama Islam di Distrik Heram, 2016
Table *Number of Marriages Cases of Moslems in Heram District, 2016*

	Kasus Pernikahan Marriages Cases	Jumlah Total
	(1)	(2)
1. Nikah/ <i>Marriages</i>		132
2. Talak/ <i>Talaq</i>		-
3. Cerai/ <i>Divorce</i>		-
4. Rujuk/ <i>Reconciliations</i>		-

Sumber/Source:Kementrian Agama Kota Jayapura/ *Ministry Religion of Jayapura City*

<http://jayapurakota.bps.go.id>

5 PERTANIAN
AGRICULTURE

<http://jayapurakonsep.go.id>

<http://jayapurakota.bps.go.id>

PENJELASAN TEKNIS

1. **Lahan sawah** adalah lahan pertanian yang berpetak-petak dan dibatasi oleh pematang (galengan), saluran untuk menahan/ menyalurkan air, yang biasanya ditanami padi sawah tanpa memandang dari mana diperoleh atau status lahan tersebut. Lahan yang dimaksud termasuk lahan yang terdaftar di Pajak Bumi Bangunan, luran Pembangunan Daerah, lahan bengkok, lahan serobotan, lahan rawa yang ditanami padi dan lahan bekas tanaman tahunan yang telah dijadikan sawah, baik yang ditanami padi, palawija atau tanaman semusilainnya.
2. **Tegal/Kebun** adalah lahan pertanian bukan sawah (lahan kering) yang ditanami tanaman semusim atau tahunan dan terpisah dengan halaman sekitar rumah serta penggunaannya tidak berpindah pindah.

TECHNICAL NOTES

1. **Wetland** is agricultural land that separated by small dykes to resist water, where the main crop is usually wetland paddy without considering where it is got from or the status of the land. It includes the land that is registered at land income tax office, regional development contribution, 'bengkok' land, illegal ownership, swamps for rice cultivation, and annual crop land mark that has been used as rice field, which are both planted with paddy, secondary crops or the other seasonal crops.
2. **Dry field/Garden** is an dryland (unirrigated land) which is planted with seasonal or annual crops and separately from the yard around the house without shifting

3. **Ladang/Huma** adalah lahan pertanian bukan sawah (lahan kering) yang biasanya ditanami tanaman semusim dan penggunaannya hanya semusim atau dua musim, kemudian akanditinggalkan bila sudah tidak subur lagi (berpindah-pindah). Kemungkinan lahan ini beberapa tahun kemudian akan dikerjakankembali jika sudah subur.
 4. **Lahan yang sementara tidak diusahakan** adalah lahan yang biasanya diusahakan tetapi untuk sementara (lebih dari 1 (satu) tahun tetapi kurang dari atau sama dengan 2 (dua) tahun) tidak diusahakan, termasuk lahan sawah yang tidak diusahakan selama lebih dari 2(dua)tahun.
 5. Data pokok tanaman pangan yang dikumpulkan adalah luas panen dan produktivitas (hasil per hektar). Produksi tanaman pangan merupakan hasil perkalian antara luas panen dengan produktivitas.
3. ***Unirrigated agricultural field /Shifting cultivation land*** is dryland (unirrigated land) that usually is cultivated for seasonal crops and utilized only for one or two seasons, then it will be left when it is not fertile (shifting). Maybe, this land will be used again in a few years if it has beenfertile.
 4. ***Temporarily unused land*** is land that is regularly used but temporarily (more than a year but less or equal than twoyears) is unused, it includes wetland that is not cultivated more than twoyears.
 5. ***The main food crops data collected consists of harvested area and productivity (yield per hectare). Food crops production is generated by harvested area multiplied by productivity. The harvested area data iscollected***

Pengumpulan data luas panen dilakukan setiap bulan dengan pendekatan area kecamatan di seluruh wilayah Indonesia. Pengumpulan data produktivitas dilakukan melalui pengukuran langsung pada plot ubinan berukuran 2½ m x 2½ m. Pengumpulan data produktivitas dilakukan setiap subround (empat bulanan) pada waktu panen petani.

6. Data produksi padi dan palawija yang disajikan adalah dalam kualitas: gabah kering giling (padi), pipilan kering (jagung), biji kering (kedelai dan kacang tanah), dan umbi basah (ubi kayu dan ubijalar).

7. Tanaman sayuran dan buah-buahan semusim

Tanaman sayuran semusim adalah tanaman sumber vitamin, garam mineral dan lain-lain yang dikonsumsi dari bagian tanaman yang berupa daun, bunga, buah, dan umbinya, yang berumur kurang dari setahun.

every month using sub district area approach in all sub district in Indonesia. The productivity data collection is conducted by a direct measurement in 2½m x 2½m crop cutting plot. The productivity measurement is conducted in every subround (four monthly) at the time when farmers are harvesting their crops.

6. *Production of paddy and secondary crops data are presented in the form of: dry unhusked rice (paddy), dry loose maize (maize), dry shells crops (soybeans and peanuts), and fresh roots (cassava and sweetpotatoes).*

7. Seasonal vegetable and fruit plants

Seasonal vegetable plants are plants which are the sources of vitamin, mineral salt, etc, consumed from the part of the plant in the form of leaf, flower, fruit, and root with the age of less than one year.

Tanaman buah-buahan semusim adalah tanaman sumber vitamin, garam mineral, dan lain-lain yang dikonsumsi dari bagian tanaman yang berupa buah, berumur kurang dari satu tahun, tidak berbentuk pohon/rumpun tetapi menjalar dan berbatang lunak.

Seasonal fruit plants are plants which are the sources of vitamin, mineral salt, etc, consumed from the part of the plant in the form of fruits. These plants are creeps with the age of less than one year.

8. Tanaman buah-buahan dan sayur-tahunan

Tanaman buah-buahan tahunan adalah tanaman sumber vitamin, garam mineral, dan lain-lain yang dikonsumsi dari bagian tanaman yang berupa buah dan merupakan tanamantahunan.

Tanaman sayuran tahunan adalah tanaman sumber vitamin, garam mineral, dan lain-lain yang dikonsumsi dari bagian tanaman yang berupa daun dan atau buah yang berumur lebih dari satu tahun.

8. Annual fruit and vegetable plants

Annual fruit plants are plants which are the sources of vitamin, contained mineral salt, etc, consumed from the part of plant in the form of fruit and more than one year of age.

Annual vegetable plants are plants which are the sources of vitamin, contained mineral salt, etc, consumed from the part of the plant in the form of vegetable and more than one year of age.

9. Tanaman biofarmaka adalah tanaman yang bermanfaat untuk obat-obatan, kosmetik, dan kesehatan yang dikonsumsi

9. Medicinal plants are plants which are useful for medicine. It is consumed from part of the plant such as leaf, flower, fruit,

atau digunakan dari bagian-bagian tanaman seperti daun, batang, buah, umbi (rimpang) ataupun akar.

tubber, and root.

10. **Tanaman hias** adalah tanaman yang mempunyai nilai keindahan baik bentuk, warna daun, tajuk maupun bunganya, sering digunakan untuk penghias pekarangan dan lain sebagainya.

10. **Ornamental plants** are plants which have a beauty value, either in shape, colour of leaf or crown of flower, and they are often used as a yarddecorator.

11. **Luas panen tanaman hortikultura** adalah luas tanaman sayuran, buah-buahan, biofarmaka, dan tanaman hias yang diambil hasilnya/dipanen pada periodepelaporan.

11. **Harvested area of horticulture** is area which vegetable, fruit, medicinal and ornamental plant of crop harvested during the period of report.

12. **Luas panen untuk tanaman sayuran** adalah luas tanaman yang dipanen sekaligus/habis/dibongkar dan luas tanaman yang dipanen berkali-kali (lebih dari satu kali)/belum habis.

12. **Harvested area of vegetables** is area of entirely plant harvested/demolished and plant harvested several times/undemolished.

Tanaman yang dipanen sekaligus/habis/dibongkar adalah tanaman yang sehabis panen langsung

Entirely plants harvested/demolished are plants usually harvested once and demolished to be substituted by other plants, consisting of: shallots, garlic,

dibongkar/dicabut, terdiri dari bawang merah, bawang putih, bawang daun, kentang, kol/kubis, kembang kol, petsai/sawi, wortel, lobak, dan kacang merah.

Tanaman yang dipanen berkali-kali (lebih dari satu kali)/belum habis adalah tanaman yang pemanenannya lebih dari satu kali dan biasanya dibongkar apabila panen terakhir sudah tidak memadai lagi, terdiri dari: kacang panjang, cabe besar, cabe rawit, jamur, tomat, terung, buncis, ketimun, labu siam, kangkung, bayam, melon, semangka, dan blewah.

leeks, potato, cabbage, cauli flower, mustard green, carrots, chinese radish, and red kidney beans.

Plants harvested several times/undemolished are plants usually harvested more than once and demolished in the case that the last harvest was economically not profitable. They consist of : yard long beans, chili, small chili, mushroom, tomatoes, egg plant, french beans, cucumber, pumpkin/chajota, swamp cabbage, spinach, melon, watermelon, and blewah.

13. Produksi hortikultura adalah hasil menurut bentuk produk dari setiap tanaman sayuran, buah-buahan, biofarmaka dan tanaman hias yang diambil berdasarkan luas yang dipanen/tanaman yang menghasilkan pada bulan/triwulan/laporan.

13. *Horticulture production is the standard production quantity form of vegetable, fruit, medicinal and ornamental plant based on harvested area/the number of production plants reported monthly/quarterly.*

14. Data populasi ternak bersumber dari Direktorat Jenderal

14. *Data of domestic livestock population are obtain from the*

Peternakan dan Kesehatan Hewan Kementerian Pertanian, sedangkan jumlah pemotongan ternak merupakan hasil Survei Laporan Pemotongan Ternak. Pengumpulan data pemotongan ternak dilakukan secara lengkap setiap triwulan di seluruh Rumah Potong Hewan (RPH) dan Tempat Pemotongan Hewan (TPH) yang ada di Indonesia. Pada tahun 2013 jumlah Dokumen RPH/TPH hasil pencacahan yang diolah sebanyak 4.033.

Directorate General of Livestock and Animal Health Service, while data on the number of animals slaughtered are based on the quarterly survey conducted by BPS. This survey is a complete enumeration on all slaughterhouses and abattoirs in Indonesia. There are 4.033 covered in 2013.

15. Data statistik perikanan merupakan data sekunder yang bersumber dari Direktorat Jenderal Perikanan Tangkap dan Direktorat Jenderal Budidaya. Statistik perikanan dibedakan atas data Perikanan Tangkap dan Perikanan Budidaya. Perikanan Tangkap diklasifikasikan atas penangkapan ikan di laut dan penangkapan ikan di perairan umum. Perikanan Budidaya diklasifikasikan atas jenis budidaya yaitu budidaya laut,

15. Fishery Statistics are secondary data obtained from the Directorate General of Capture Fisheries and Directorate General of Aquaculture. Fishery statistics are categorized into capture fisheries and aquaculture. Capture fisheries are further classified into marine capture fisheries and inland open water capture fisheries. Aquaculture are further classified into several types of culture: marine culture, brackish water pond, fresh

tambak, kolam, karamba, jaring apung, dan sawah.

water pond, cage, floating net, and fish breeding in paddy fields.

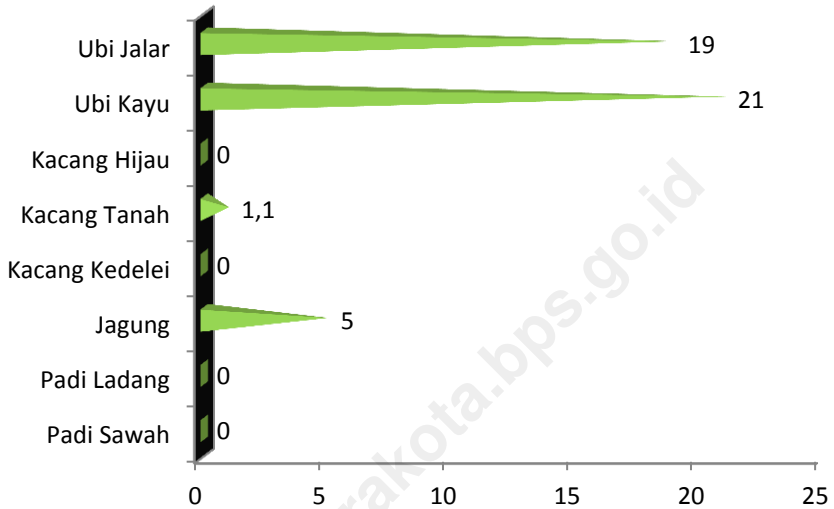
16. Rumah Tangga Perikanan Tangkap adalah rumah tangga yang melakukan kegiatan penangkapan ikan/binatang air lainnya/tanaman air dengan tujuan sebagian/seluruh hasilnya untuk dijual.

16. *A capture fishery household is a household conducting activities in catching fishes/other aquatic animals/aquatic plants, for which the products are wholly or partly to be sold.*

17. Rumah Tangga Perikanan Budidaya adalah rumah tangga yang melakukan kegiatan budidaya ikan/binatang air lainnya/tanaman air dengan tujuan sebagian/seluruh hasilnya untuk dijual.

17. *An aquaculture fishery household is a household conducting activities in culturing fishes/other aquatic animals/aquatic plants, for which the products are wholly or partly to be sold. different types of parameters.*

Gambar 11 Rata-rata Produksi Tanaman Pangan di Distrik Heram (Ton/Ha), 2016
Picture Production Average of Food Crops in Heram District (Ton/Ha), 2016



Sumber/Source: Dinas Pertanian Kota Jayapura/Food Crops Service of Jayapura City

<http://jayapurakota.bps.go.id>

TANAMAN PANGAN/*FOODCROPS*

Tabel 5.1.1 Luas Panen, Produksi, dan Rata-rata Produksi Tanaman Pangan di Distrik Heram, 2015
Harvested Area, Production, and Average of Food Crops in Heram District, 2015

Jenis Tanaman Pangan <i>Type of Food Crops</i>	Luas Panen (Ha) <i>Harvested Area (Ha)</i>	Produksi (Ton) <i>Production (Ton)</i>	Rata-rata Produksi (Ton/Ha) <i>Production Average (Ton/Ha)</i>
(1)	(2)	(3)	(4)
1. Padi Sawah/ <i>Wetland Paddy</i>	-	-	-
2. Padi Ladang/ <i>Dryland Paddy</i>	-	-	-
3. Jagung/ <i>Maize</i>	42	210	5
4. Kedelai/ <i>Soybean</i>	-	-	-
5. Kacang Tanah/ <i>Peanut</i>	13	14	1,1
6. Kacang Hijau/ <i>Mungbean</i>	-	-	-
7. Ubi Kayu/ <i>Cassava</i>	25	525	21
8. Ubi Jalar/ <i>Sweet Potato</i>	24	456	19

Sumber/Source: Dinas Pertanian Kota Jayapura/*Food Crops Service of Jayapura City*

PETERNAKAN/LIVESTOCK

Tabel 5.2.1 **Populasi Unggas Menurut Jenis Unggas di Distrik Heram, 2016**
Table *Poultry Population by Type of Poultry in Heram District, 2016*

Jenis Unggas <i>Type of Poultry</i>	Jumlah <i>Total</i>
(1)	(2)
1. Ayam Kampung/ <i>Native Chicken</i>	8 825
2. Ayam Petelur/ <i>Layer</i>	-
3. Ayam Pedaging/ <i>Broiler</i>	298 090
4. Itik/ <i>Duck</i>	107

Sumber/Source: Dinas Pertanian Kota Jayapura/Food Crops Service of Jayapura City

Tabel 5.2.2 **Produksi Daging Unggas Menurut Jenis Unggas di Distrik Heram, 2016**
Meat Production by Type of Poultry in Heram District, 2016

Jenis Unggas <i>Type of Poultry</i>	Jumlah <i>Total</i>
(1)	(2)
1. Ayam Kampung/ <i>Native Chicken</i>	16 803
2. Ayam Petelur/ <i>Layer</i>	-
3. Ayam Pedaging/ <i>Broiler</i>	271 798
4. Itik/ <i>Duck</i>	67

Sumber/Source: Dinas Pertanian Kota Jayapura/Food Crops Service of Jayapura City

PERIKANAN/FISHERY

Tabel 5.3.1 Banyaknya Rumah Tangga Perikanan dirinci Menurut Sub Sektor di Distrik Heram, 2016
Table *Number of Fishery Households by Fishery Sub Sector and in Heram District, 2016*

Sub Sektor Perikanan <i>Fishery Sub Sector</i>	Jumlah <i>Total</i>
(1)	(2)
1. Laut/ Sea	-
2. Darat/ Land	79
3. Perikanan Umum/General Fishery	-

Sumber/Source: Dinas Perikanan Kota Jayapura/Fisheries Service of Jayapura City

6

PERDAGANGAN

TRADE

<http://jayapura.go.id>

<http://jayapurakota.bps.go.id>

PENJELASAN TEKNIS

1. Sistem pencatatan Statistik Ekspor dan Impor adalah "General Trade" dengan wilayah pencatatan meliputi seluruh wilayah kepabeanan Indonesia.
2. Pengesahan dokumen kepabeanan ekspor dan impor dilakukan oleh Bea dan Cukai berdasarkan Persetujuan Muat/BongkarBarang.
3. Data ekspor berasal dari dokumen kepabeanan BC 3.0 atau yang disebut dokumen Pemberitahuan Ekspor Barang (PEB) yang diisi oleh eksportir.
4. Data impor berasal dari dokumen kepabeanan BC 2.0 atau yang disebut dokumen Pemberitahuan Impor Barang (PIB), Pemberitahuan Impor Barang Khusus (PIBK), Pemberitahuan Pabean Free Trade Zone (PPFTZ) dan dokumen kepabeanan BC 2.3 yang mencatat impor barang dari Luar Negeri ke Kawasan

TECHNICAL NOTES

1. *The recording of export and import statistics is based on General Trade System covering all Indonesian customs areas.*
2. *The legalization of customs export and import documents is conducted by the Customs and Excise Office.*
3. *The export data are compiled based on customs export documents BC 3.0 or known as Export Declarations (PEB), filled by exporters.*
4. *The import data are compiled based on customs import documents BC 2.0 or known as Import Declarations Form (PIB), Import Declarations Form for Special Commodity (PIBK), Customs Declaration Form for Free Trade Zone (PPFTZ), and customs import documents BC 2.3 which records import goods from foreign country to*

Berikat.

Bounded Zones Area.

5. Barang-barang yang dikirim ke luar negeri untuk diolah dicatat sebagai ekspor, sedangkan hasil olahan yang dikembalikan ke Indonesia dicatat sebagai impor.
 6. Barang-barang luar negeri yang diolah di dalam negeri dicatat sebagai barang impor meskipun barang olahan tersebut akan kembali ke luar negeri.
 7. Barang-barang yang tidak dicakup dalam pencatatan:
 - a. Pakaian dan barang-barang perhiasan penumpang.
 - b. Barang-barang bawaan penumpang dari/ke luar negeri untuk dipakai sendiri, kecuali lemari es, pesawat televisi, dan sebagainya.
 - c. Barang-barang untuk keperluan perwakilan kedutaan suatu negara.
 - d. Barang-barang ekspedisi dan ekshibisi atau pameran.
 - e. Barang-barang untuk militer yang diimpor langsung oleh angkatan bersenjata
5. *Goods sent abroad for processing purposes are recorded as export while the product sent to Indonesia are recorded as import.*
 6. *Foreign goods processed in Indonesia are still recorded as imports although the products will be sent to abroad.*
 7. *The following goods are not included in the statistics:*
 - a. *Clothing and passengers' jewelry.*
 - b. *Luggage of passengers for own use, except refrigerators, television sets, etc.*
 - c. *Goods imported/exported for the use of foreign representative countries/embassies.*
 - d. *Goods for expeditions, and shows or exhibitions.*
 - e. *Military goods directly imported by the Armed Forces.*

- f. Pembungkus/peti kemas untuk diisi kembali.
- g. Uang dan surat-surat berharga.
- h. Barang-barang contoh
8. Sistem pengolahan dokumen impor/ekspor Indonesia adalah sistem "Carry Over" yaitu dokumen ditunggu selama satu bulan, setelah bulan berjalan, sedangkan dokumen-dokumen yang terlambat akan diolah pada bulan berikutnya. Dengan demikian dokumen bulan-bulan sebelumnya yang terlambat diterima dan masuk pada bulan berjalan, diperlakukan sebagai dokumen bulan pengolahan.
9. **Pelabuhan Muat** adalah pelabuhan darimana barang diangkut ke luar negeri atau diekspor
10. **Negara tujuan** adalah negara tujuan akhir yang diketahui untuk barang ekspor yang dikirim ke luar negeri
11. **Jenis komoditi** adalah barang
- f. *Packings/containers to be refilled.*
- g. *Bank notes and securities*
- h. *Sample goods*
8. *The carry-over system is used in processing Indonesian export and import documents. Documents are processed one month after the current month, while those received later will be processed for the succeeding month. This means previous documents received in the current month will be treated as processed documents.*
9. *Port of loading is port where the goods are transported out of the country or exported.*
10. *Country of destination is country that is known to export goods sent abroad.*
11. *Type commodity is exported*

ekspor yang dicatat sesuai kode
Harmonized System (HS)

*goods recorded based on
Harmonized System (HS) code.*

ULASAN

DESCRIPTION

Jumlah bahan bakar minyak yang disalurkan di Distrik Heram pada tahun 2016 mencapai 52.225 kilo liter. Premium adalah bahan bakar yang paling banyak didistribusikan mencapai 34.687 kilo liter (66,42%). Bahan bakar lainnya yaitu pertamax 442 kilo liter (0,85%), minyak tanah 4.510 kilo liter (8,64%), dan minyak

Number of petroleum fuels that distributed in Heram District, 2016 reached 52.225 kilo liter. Premium is the largest distributed fuels reached 34.687 kilo liter (66,42%). Other fuels is pertamax 442 kilo liter (0,85%), kerosene 4.510 kilo liter (8,64%), and fuels oil 12.586 kilo liter (25,10%).

<http://jayapurak.com>

6.1 PERDAGANGAN/TRADE

Tabel 6.1.1 Jumlah Penyaluran Bahan Bakar Minyak Menurut Jenis di Distrik Heram, 2016
Number of Distribution of Petroleum Fuel by Type in Heram District (kilo liter),2016

Jenis Bahan Bakar Minyak <i>Type of Petroleum Fuel</i>		Jumlah <i>Total</i>
(1)		(2)
1.	Premium/ <i>Premium</i>	34 687
2.	Pertamax/ <i>Pertamax</i>	442
3.	Minyak Tanah/ <i>Kerosene</i>	4 510
4.	Minyak Solar/ <i>Fuels Oil</i>	12 586

Sumber/Source: PT. PERTAMINA Pemasaran Region VIII Jayapura/PT. PERTAMINA Marketing Region VIII Jayapura

Tabel 6.1.2 Harga Rata-rata Bahan Bakar Minyak Menurut Jenis dan Bulan di Distrik Heram (rupiah), 2016
Table *Average Price of Petroleum Fuel by Type of Fuel and Month in Heram District (rupiah), 2016*

Bulan Month	Premuim Premium	Pertamax Pertamax	Minyak Tanah Kerosene	Minyak Solar Fuels Oil
(1)	(2)	(3)	(4)	(5)
Januari/ <i>January</i>	6 500	11 800	3 500	5 500
Pebruari/ <i>February</i>	6 500	11 800	3 500	5 500
Maret/ <i>March</i>	6 500	11 800	3 500	5 500
April/ <i>April</i>	6 500	11 800	3 500	5 500
Mei/ <i>May</i>	6 500	11 800	3 500	5 500
Juni/ <i>June</i>	6 500	11 800	3 500	5 500
Juli/ <i>July</i>	6 500	11 800	3 500	5 500
Agustus/ <i>August</i>	6 500	11 800	3 500	5 500
September/ <i>September</i>	6 500	11 800	3 500	5 500
Oktober/ <i>October</i>	6 500	11 800	3 500	5 500
Nopember/ <i>November</i>	8 500	11 800	3 500	7 500
Desember/ <i>December</i>	8 500	11 800	3 500	7 500

Sumber/Source: PT. PERTAMINA Pemasaran Region VIII Jayapura/PT. PERTAMINA Marketing Region VIII Jayapura

Tabel 6.1.3 Jumlah Agen Minyak Tanah, APMS, SPBU, SPBN, SPDN, dan Agen Perintis di Distrik Heram, 2016
Number of Petroleum Distribution in Jayapura Selatan District, 2016

Jenis Distribusi Bahan Bakar Minyak <i>Type of Petroleum Distributor</i>		Jumlah <i>Total</i>
(1)		(2)
1.	Agen Minyak Tanah	3
2.	APMS	-
3.	SPBU	3
4.	SPBN	-
5.	SPDN	-
6.	Agen Perintis	-

Sumber/Source: PT. PERTAMINA Pemasaran Region VIII Jayapura/PT. PERTAMINA Marketing Region VIII Jayapura

<http://jayapurakota.bps.go.id>

7 HOTEL DAN PARIWISATA *HOTEL AND TOURISM*

<http://jayapurakota.go.id>

<http://jayapurakota.bps.go.id>

PENJELASAN TEKNIS

1. **Wisatawan mancanegara** (wisman) ialah setiap pengunjung yang mengunjungi suatu negara di luar tempat tinggalnya, didorong oleh satu atau beberapa keperluan tanpa bermaksud memperoleh penghasilan di tempat yang dikunjungi dan lamanya kunjungan tersebut tidak lebih dari satu tahun (12 bulan). Definisi ini mencakup 2 (dua) kategori wisatawan mancanegara, yaitu:
 - a. Wisatawan (turis) ialah setiap pengunjung seperti definisi di atas yang tinggal paling sedikit 24 jam, akan tetapi tidak lebih dari 1 (satu) tahun di tempat yang dikunjungi, dengan maksud antara lain: berlibur, rekreasi, olah raga, bisnis, menghadiri pertemuan, studi, dan kunjungan dengan alasan kesehatan.
 - b. *Excursionist* ialah setiap pengunjung seperti definisi di atas yang tinggal kurang dari

TECHNICAL NOTES

1. *An International Visitor is any person visiting a country other than his usual place of residence for any reason other than for earning income in the country visited, and the length of stay is no more than one year (12 months). This definition covers two categories of foreign visitors, namely:*
 - a. *“Tourist” is any visitor staying for at least 24 hours, but no more than one year, in the country visited, with the intention of visiting, and for any of these purposes: Pleasure, recreation and sports, Business, visiting friends and relatives, missions, attending meetings, conferences, visit for health reasons and study.*
 - b. *“Excursionist” is any visitor staying less than 24 hours in the country visited including, “Cruise Passengers”, i.e. visitors arriving in a country without staying in any accommodation available in*

24 jam di tempat yang dikunjungi (termasuk "Cruise passengers"). Cruise Passengers ialah setiap pengunjung yang tiba di suatu negara di mana mereka tidak menginap di akomodasi yang tersedia di negara tersebut, misalnya dengan kapal laut.

the visited country.

2. **Rata-rata lama tinggal** adalah rata-rata waktu tinggal wisatawan mancanegara di Indonesia untuk satu kali kunjungan.
3. Usaha penyediaan akomodasi adalah usaha yang menyediakan pelayanan penginapan yang dapat dilengkapi dengan pelayanan pariwisata lainnya. Usaha penyediaan akomodasi dapat berupa hotel, vila, pondok wisata, bumi perkemahan, persinggahan karavan, dan akomodasi lainnya yang digunakan untuk tujuan pariwisata.

2. ***Average length of stay*** is the average stay duration of foreign visitor in Indonesia for onetrip.

3. *The business of providing accommodation is a business that provides specialty services that can be equipped with other tourism services. It includes hotel, villa, cottage, camping, caravan stop, and other accommodation that are used for tourism purposes.*

4. **Hotel** adalah penyediaan

4. ***Hotel*** is a daily supply of

akomodasi secara harian berupa kamar-kamar di dalam satu bangunan yang dapat dilengkapi dengan jasa pelayanan makan dan minum, kegiatan hiburan dan atau fasilitas lainnya. Hotel terdiri dari hotel berbintang dan hotel non- bintang.

accommodation rooms within a building which can be equipped with eating and drinking services, entertainment activities and/or other facilities. Hotel consists of a classified hotel and a non-classified hotel.

5. **Hotel bintang** adalah usaha penyediaan jasa pelayanan penginapan, makan minum serta jasa lainnya bagi umum dengan menggunakan sebagian atau seluruh bangunan. Usaha ini dikelola secara komersial serta memenuhi ketentuan persyaratan sebagai hotel bintang (termasuk berlian) yang ditetapkan dalam surat keputusan instansi yang membinanya. Misalnya hotel bintang lima, hotel bintang empat dan seterusnya.

5. **A star hotel** is the business of providing an accommodation, eating and drinking as well as other services for the public by using a building or a part of a building. It is managed commercially and meets specified requirements as a star hotel (including diamonds) set forth in the decree of fostering agency. For example, five star hotel, four star hotel, and soon.

6. **Tingkat penghunian kamar hotel** adalah persentase banyaknya malam kamar yang dihuni terhadap banyaknya malam kamar yang tersedia.

6. **Room occupancy rate** is the number of room-nights occupied divided by the number of room-nights available, multiplied by 100 percent.

7. **Rata-rata lamanya tamu menginap** adalah banyaknya malam tempat tidur yang terpakai (malam tamu) dengan banyaknya tamu yang menginap di hotel atau akomodasi lainnya.

7. ***Average length of stay*** is the number of bed-nights used (guest night) divided by the number of guests coming to spend the night at the accommodation

ULASAN

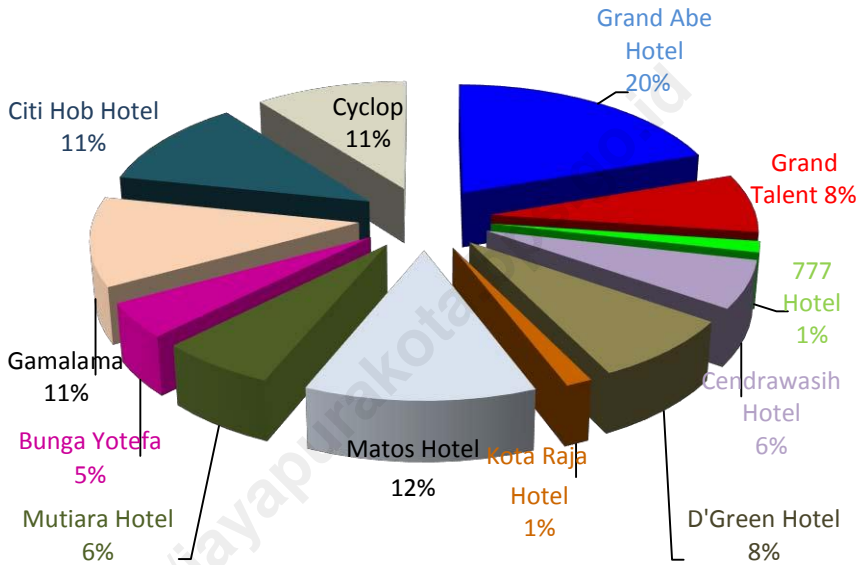
Pada tahun 2016, di Distrik Heram tercatat ada 23 hotel dengan jumlah kamar 848 dan jumlah tempat tidur sebanyak 1.139.

DESCRIPTION

In 2016, in Heram District, there were 23 hotels with total 848 rooms, and the number of beds as many as 1.139.

<http://jayapurakota.bps.go.id>

Gambar 6 Persentase Jumlah Kamar Menurut Hotel di Distrik Heram, 2016
Picture
Number of Room Percentace by Hotel in Heram District, 2016



<http://jayapurakota.bps.go.id>

HOTEL/HOTEL

Tabel 7.1.1 Nama Hotel Menurut Tipe Hotel di Distrik Heram, 2016
Table Names of Hotel by Type of Hotel in Heram District, 2016

	Nama Hotel <i>Name of Hotel</i>	Jenis Hotel <i>Type of Hotel</i>
	(1)	(2)
1.	Grand Abe Hotel	Bintang 3
2.	Grand Talent	Bintang 1
3.	777 Hotel	Melati
4.	Cendrawasih Hotel	Melati
5.	D'Green Hotel	Melati
6.	Kota Raja Hotel	Melati
7.	Matos Hotel	Melati
8.	Mutiara Hotel	Melati
9.	Bunga Yotefa	Melati
10.	Gamalama	Melati
11.	Citi Hob Hotel	Melati
12.	Cyclop	Melati

Sumber/Source: Direktori Hotel Kota Jayapura/

Tabel 7.1.2 Jumlah Kamar dan Tempat Tidur Menurut Hotel di Distrik Heram, 2016
Table Number of Room and Beds by Hotel in Heram District, 2016

	Nama Hotel <i>Name of Hotel</i>	Kamar <i>Room</i>	Tempat Tidur <i>Beds</i>
	(1)	(2)	
1.	Grand Abe Hotel	98	161
2.	Grand Talent	37	47
3.	777 Hotel	7	9
4.	Cendrawasih Hotel	30	36
5.	D'Green Hotel	40	61
6.	Kota Raja Hotel	7	7
7.	Matos Hotel	61	61
8.	Mutiara Hotel	31	61
9.	Bunga Yotefa	22	22
10.	Gamalama	56	56
11.	Citi Hob Hotel	56	56
12.	Cyclop	52	62

Sumber/Source: Direktori Hotel Kota Jayapura/

Tabel 7.1.3 Jumlah Hotel Menurut Kampung/ Kelurahan di Distrik Heram, 2016
Number of Hotel by Village/ Sub District in Heram District, 2016

Kampung/Kelurahan Village/Sub District	Jumlah Total
(1)	(2)
Kampung/Village	
1. Waena	...
2. Yoka	...
Kelurahan/Sub District	
1. Hedam	...
2. Waena	...
3. Yabansai	...
Heram	...

Sumber/Source: Direktori Hotel Kota Jayapura/

PARIWISATA/TOURISM

Tabel 7.2.1 Jumlah Arena Bermain, Billyard, dan Padang Golf di Distrik Heram, 2016
Table *Number Playing Ground, Billyard, and Golf Course in Heram District, 2016*

	Keterangan Note	Jumlah Total
	(1)	(2)
1.	Arena Bermain/ <i>Playing Ground</i>	...
2.	Billyard	...
3.	Padang Golf/ <i>Golf Course</i>	...

Sumber/Source: Dinas Kebudayaan dan Pariwisata Kota Jayapura/Departement of Culture and Tourism of Jayapura City

Tabel 7.2.2 Nama Objek Wisata Menurut Jenis Wisata di Distrik Heram, 2016
Number of Tourism Objects by Type in Heram District, 2016

Nama Objek Wisata <i>Name of Tourism Objects</i>	Jenis Objek Wisata <i>Type of Tourism Objects</i>
(1)	(2)
1. Tugu Injil Metu Debi	Wisata Rohani
2. Pulau Tobati dan Injros	Wisata Bahari

Sumber/Source: Dinas Kebudayaan dan Pariwisata Kota Jayapura/Departement of Culture and Tourism of Jayapura City

<http://jayapurakota.bps.go.id>

8 **TRANSPORTASIDANKOMUNIKASI** ***TRANSPORTATION AND COMMUNICATION***

<http://jayapurakota.go.id>

<http://jayapurakota.bps.go.id>

PENJELASAN TEKNIS

1. **Kantor Pos** adalah tempat pemberi pelayanan komunikasi tertulis dan atau surat elektronik, layanan paket, layanan logistik, layanan transaksi keuangan, dan layanan keagenan pos untuk kepentingan umum. Rumah pos berfungsi sama seperti kantor pos dan kantor pos pembantu, bedanya rumah pos biasanya terletak di daerah terpencil.
2. **Telekomunikasi** adalah setiap pemancaran, pengiriman dan atau penerimaan dari setiap informasi dalam bentuk tanda-tanda, isyarat, tulisan, gambar, suara dan bunyi melalui sistem kawat, optik, radio atau sistem elektromagnetiklainnya.
3. **Jaringan telekomunikasi** adalah rangkaian perangkat telekomunikasi dan kelengkapannya yang digunakan dalambertelekomunikasi.
4. Telepon tetap kabel dalam

TECHNICAL NOTES

1. **Post Office** is a service provider facility of written communication and or electronic mail, parcel service, logistics services, financial transaction services, and postal services to the public. Postal house has the same function as the post office and subsidiary of post office, the difference is that postal house is usually located in remoteareas.
2. **Telecommunication** includes every transmitting, delivering and or receiving from every information of marking, signal, article, picture, sound and voice through strand of wire system, optic, radio or other electromagneticsystem.
3. **Telecommunication network** is peripheral network of telecommunication and its equipment used in the means of telecommunication.
4. Fixed line telephone based on

Susenas disebut **telepon rumah** adalah jaringan telekomunikasi menggunakan perangkat telepon tetap dengan kabel yang secara umum diatur oleh standar-standar teknis dengan menggunakan suatu nomor telepon, dikenal pula sebagai Public Switched Telephone Network (PSTN). Pada umumnya dimanfaatkan untuk telepon rumah dan jaringan internet, memiliki kemampuan menghantarkan sinyal dengan kuat dan jelas dengan biaya yang relatif lebih murah.

*Susenas called **home phone** is a telecommunication network using fixed line telephone device which is generally regulated by technical standards, using a phone number, also known as the Public Switched Telephone Network (PSTN). It is generally used for home phone and Internet networks, has the ability to deliver a strong and clear signal with a relatively low cost.*

5. **Telepon bergerak seluler** adalah perangkat telekomunikasi elektronik yang mempunyai kemampuan dasar yang sama dengan telepon tetap kabel, namun dapat dibawa ke mana-mana (portable, mobile) dan tidak perlu disambungkan dengan jaringan telekomunikasi kabel. Selain berfungsi sebagai telepon, telepon selular modern biasanya mendukung layanan tambahan seperti Short Messages Services (SMS),

5. **Cellular mobile phone** is an electronic telecommunication device which has the same basic capabilities with fixed cables, but can be taken anywhere (portable, mobile) and does not need to be connected to the wired telecommunications networks. In addition to functioning as a telephone, modern mobile phone typically supports additional services such as Short Messages Services (SMS),

Multimedia Messages Service (MMS), e-mail dan akses Internet, aplikasi bisnis dan permainan, serta fotografi. Saat ini, Indonesia mempunyai dua sistem jaringan telepon bergerak seluler yaitu Global System for Mobile Telecommunications (GSM) dan CDMA.

Multimedia Messages Service (MMS), e-mail and access to the Internet, business applications and games, as well as photography. Currently, Indonesia has two cellular mobile telephone network system that are GSM (Global System for Mobile Telecommunications) and Code Division Multiple Access (CDMA).

<http://jayapurakota.bps.go.id>

<http://jayapurakota.bps.go.id>

Tabel 8.1 Banyaknya Kantor Pos Menurut Jenisnya di Distrik Heram, 2016
Table *Number of Post Office by Type in Heram District, 2016*

Jenis Kantor Pos <i>Type of Post Office</i>	Jumlah <i>Total</i>
(1)	(2)
1. Kantor Pos/ <i>Post Office</i>	1
2. Kantor Pos Tambahan/ <i>Additional Post Office</i>	-
3. Pos Pembantu/ <i>Auxiliary Post</i>	-
4. Rumah Pos/ <i>Post House</i>	-

Sumber/Source: PT Pos Indonesia (PERSERO) Kantor Pos Jayapura 99000/PT Pos Indonesia (PERSERO) Jayapura Post Office 99000

Tabel 8.2 Banyaknya Lalu Lintas Surat Pos Melalui Kantor Pos/Pos Pembantu di Distrik Heram, 2016
Number of Mail Sent via Post Office/ Auxiliary Post in Heram, 2016

	Lalu Lintas Surat Pos Mail Sent	Jumlah Total
	(1)	(2)
1. Biasa/ <i>Reguler</i>		-
2. Tercatat/ <i>Registered</i>		-
3. Kilat/ <i>Express</i>		-
4. Khusus/ <i>Special</i>		-

Sumber/Source: PT Pos Indonesia (PERSERO) Kantor Pos Jayapura 99000/PT Pos Indonesia (PERSERO) Jayapura Post Office 99000

Tabel 8.3 Jumlah Surat Pos Yang Dikirim Via Pos Menurut Jenis Pengiriman di Distrik Heram, 2016
Number of Mail Sent via Post by Type of Sending in Heram District, 2016

	Jenis Pengiriman <i>Type of Sending</i>	Jumlah <i>Total</i>
	(1)	(2)
1. Biasa/ <i>Regular</i>		4 977
2. Tercatat/ <i>Registered</i>		-

Sumber/Source: PT Pos Indonesia (PERSERO) Kantor Pos Jayapura 99000/PT Pos Indonesia (PERSERO) Jayapura Post Office 99000

Tabel 8.4 **Lalu Lintas Wesel Pos Yang Dikirim Untuk Dalam Negeri dan Luar Negeri Melalui Kantor Pos dan Pos Pembantu di Distrik Heram, 2016**
Money Order Sent for Domestic and International Via Post Office and Auxiliary Post in Heram District, 2016

	Lalu Lintas Wesel Pos Money Order Sent	Jumlah Total
	(1)	(2)
1. Dalam Negeri/ Domestic		
- Banyaknya/ Number of Sending		2 089
- Nilai (Jutaan)/ Amount (Million)		2 153 202 000
2. Luar Negeri/ International		
- Banyaknya/ Number of Sending		130
- Nilai (Jutaan)/ Amount (Million)		365 465 700

Sumber/Source: PT Pos Indonesia (PERSERO) Kantor Pos Jayapura 99000/PT Pos Indonesia (PERSERO) Jayapura Post Office 99000

Tabel 8.5 **Lalu Lintas Wesel Pos Yang Diterima Untuk Dalam Negeri dan Luar Negeri Melalui Kantor Pos dan Pos Pembantu di Distrik Heram, 2016**
Money Order Received From Domestic and International Via Post Office and Auxiliary Post in Heram District, 2016

	Lalu Lintas Wesel Pos Money Order Sent	Jumlah Total
	(1)	(2)
1.	<i>Dalam Negeri/Domestic</i>	
-	<i>Banyaknya/Number of Sending</i>	5 113
-	<i>Nilai (Jutaan)/ Amount (Million)</i>	7 180 083 711
2.	<i>Luar Negeri/ International</i>	
-	<i>Banyaknya/Number of Sending</i>	-
-	<i>Nilai (Jutaan)/ Amount (Million)</i>	-

Sumber/Source: PT Pos Indonesia (PERSERO) Kantor Pos Jayapura 99000/PT Pos Indonesia (PERSERO) Jayapura Post Office 99000

Tabel 8.6 Jumlah Pos Paket Yang Dikirim Pihak Pos Menurut Jenis Pengiriman Dalam dan Luar Negeri Melalui Kantor Pos dan Pos Pembantu di Distrik Heram, 2016
Number of Post Packages Sent by Type of Mailing Domestic and International via Post Office and Auxiliary Post in Heram District, 2016

Jenis Pengiriman <i>Type of Mailing</i>	Jumlah <i>Total</i>
(1)	(2)
1. Dalam Negeri/ <i>Domestic</i>	
- Biasa/ <i>Reguler</i>	163
- Kilat/ <i>Express</i>	721
2. Luar Negeri/ <i>International</i>	
- Biasa/ <i>Reguler</i>	-
- Kilat/ <i>Express</i>	-

Sumber/*Source*: PT Pos Indonesia (PERSERO) Kantor Pos Jayapura 99000/*PT Pos Indonesia (PERSERO) Jayapura Post Office 99000*

Tabel 8.7 Jumlah Pos Paket Yang Diterima Pihak Pos Menurut Jenis Pengiriman Dalam dan Luar Negeri Melalui Kantor Pos dan Pos Pembantu di Distrik Jayapura Selatan, 2016
Number of Post Packages Receive by Type of Mailing Domestic and International via Post Office and Auxiliary Post in Jayapura Selatan District, 2016

Jenis Pengiriman <i>Type of Mailing</i>	Jumlah <i>Total</i>
(1)	(2)
1. Dalam Negeri/ <i>Domestic</i>	
- Biasa/ <i>Reguler</i>	-
- Kilat/ <i>Express</i>	-
2. Luar Negeri/ <i>International</i>	
- Biasa/ <i>Reguler</i>	-
- Kilat/ <i>Express</i>	-

Sumber/Source: PT Pos Indonesia (PERSERO) Kantor Pos Jayapura 99000/PT Pos Indonesia (PERSERO) Jayapura Post Office 99000

Tabel 8.8 Jumlah Sentral Telpun dan Kapasitas Dirinci Menurut Jenis di Distrik Heram, 2016
Number of Phone Centre and Capacity by Type in Heram District, 2016

Keterangan <i>Note</i>	Jumlah <i>Total</i>
(1)	(2)
1. Sentral/ <i>Centre</i>	
- Otomat/ <i>Automatic</i>	-
- Biasa/ <i>Manual</i>	-
2. Kapasitas/ <i>Capacity</i>	
- Otomat/ <i>Automatic</i>	-
- Biasa/ <i>Manual</i>	-

Sumber/*Source*: PT Telkom Cabang Jayapura/*Telecommunication Office Jayapura*

Tabel 8.9 Jumlah Sambungan Telepon Menurut Sambungan d Distrik Heram, 2016
Table *Number of Phone Links by Type of Links in Heram District, 2016*

Tipe Sambungan Telepon <i>Type of Phone Links</i>	Jumlah <i>Total</i>
(1)	(2)
1. Otomat/ <i>Automatic</i>	-
2. Biasa/ <i>Manual</i>	-

Sumber/Source: PT Telkom Cabang Jayapura/Telecommunication Office Jayapura

Tabel 8.10 Pelanggan Telepon Menurut Jenis Pelanggan di Distrik Heram, 2016
Table Phone Costumer by Type of Costumer in Heram District, 2016

Jenis Pelanggan		Jumlah
Type of Costumer		Total
(1)		(2)
1.	Bisnis/ <i>Bussiness</i>	1 143
2.	Residen/ <i>Resident</i>	3 461
3.	Sosial/ <i>Social</i>	...
4.	Dinas/ <i>State</i>	13
Jumlah/ Total		4 617

Sumber/Source: PT Telkom Cabang Jayapura/Telecommunication Office Jayapura

<http://jayapurakota.bps.go.id>
