


Katalog: 1102001.3308070

Kecamatan Muntilan Dalam Angka 2017



**BADAN PUSAT STATISTIK
KABUPATEN MAGELANG**

Kecamatan Muntilan Dalam Angka 2017



Kecamatan Muntilan Dalam Angka 2017

ISSN: 2356-2331

No. Publikasi: 33080.1703

Katalog: 1102001.3308070

Ukuran Buku: 14,8 cm x 21 cm

Jumlah Halaman: vii + 61 halaman

Naskah:

Badan Pusat Statistik Kabupaten Magelang

Gambar Kover oleh:

Badan Pusat Statistik Kabupaten Magelang

Ilustrasi Kover:

Tugu Wesi Muntilan

Diterbitkan oleh:

© BPS Kabupaten Magelang

Dicetak oleh:

TM Percetakan & Advertising

Dilarang mengumumkan, mendistribusikan, mengomunikasikan, dan/atau menggandakan sebagian atau seluruh isi buku ini untuk tujuan komersial tanpa izin tertulis dari Badan Pusat Statistik.

KATA PENGANTAR

Publikasi Kecamatan Muntilan Dalam Angka merupakan seri publikasi tahunan yang diterbitkan oleh Badan Pusat Statistik Kabupaten Magelang yang menyajikan beragam jenis data, yang dihimpun dari berbagai sumber baik dari internal BPS maupun dari Dinas/Instansi/Lembaga yang ada di tingkat kecamatan. Data yang disajikan dalam buku ini antara lain memuat gambaran umum tentang keadaan geografi, kependudukan, dan kondisi sosial ekonomi Kecamatan Muntilan.

Data yang disajikan dalam Buku Kecamatan Muntilan Dalam Angka 2017 sebagian besar data dan informasi tahun 2016 dengan format dan cakupan yang hampir sama dengan publikasi tahun sebelumnya. Namun demikian, ada beberapa data yang mengalami perubahan baik berupa penambahan maupun pengurangan dengan tetap menjaga keterbandingan dengan tahun-tahun sebelumnya.

Meskipun publikasi ini sudah dipersiapkan dengan sebaik-baiknya, dimungkinkan masih adanya kekurangan. Oleh karena itu, kritik dan saran yang konstruktif berbagai pihak kami harapkan untuk penyempurnaan penerbitan mendatang.

Kepada Koordinator Statistik Kecamatan Muntilan yang telah menyusun naskah, serta semua pihak yang telah memberikan kontribusi terhadap terwujudnya publikasi ini, kami sampaikan terima kasih atas kerja sama dan bantuannya. Semoga publikasi ini mampu memenuhi sebagian dari besarnya tuntutan kebutuhan data statistik, baik oleh dinas/instansi pemerintah, swasta, kalangan akademis, maupun masyarakat luas.

Kota Mungkid, September 2017
Kepala Badan Pusat Statistik
Kabupaten Magelang



Ir. Sri Wiyadi, M.M.

DAFTAR ISI

	Halaman
Kata Pengantar	iii
Daftar Isi	iv
Daftar Tabel	v
Daftar Grafik	vii
Bab I	
Geografi	1
Peta Kabupaten Magelang	2
Peta Kecamatan Muntilan	3
Batas-batas Wilayah Kecamatan Muntilan	4
Bab II	15
Bab III	19
Bab IV	32
Bab V	36
Bab VI	44
Bab VII	53

DAFTAR TABEL

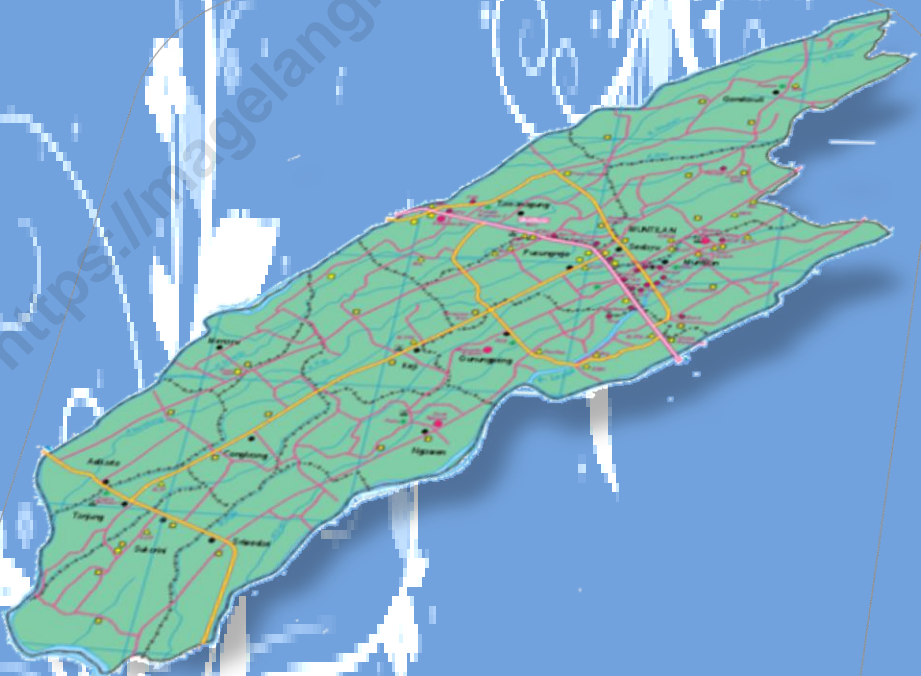
	Halaman	
Bab I	Geografi	
Tabel 1.1	Luas Wilayah Menurut Desa/Kelurahan, 2016	5
Tabel 1.2.	Lokasi Desa/Kelurahan Menurut Keadaan Topografi, 2016	6
Tabel 1.3	Kondisi Desa/Kelurahan Menurut Kemiringan Lahan, 2016	7
Tabel 1.4	Lokasi Desa/Kelurahan Menurut Ketinggian, 2016	8
Tabel 1.5	Lokasi Desa/Kelurahan Terhadap Kawasan Hutan, 2016	9
Tabel 1.6	Rata-rata Curah Hujan Menurut Bulan, 2013 - 2016	10
Tabel 1.7	Jumlah Hari Hujan Dirinci Menurut Bulan, 2013 - 2016	11
Bab II	Pemerintahan	
Tabel 2.1	Daftar Nama Kepala Desa/Lurah dan Sekretaris Desa/Lurah, 2016	16
Tabel 2.2	Desa/Kelurahan Menurut Status Pemerintahan, 2016	17
Tabel 2.3	Jumlah Dusun/Lingkungan, RW, dan RT Dirinci Menurut Desa/Kelurahan / Kelurahan, 2016	18
Bab III	Kependudukan	
Tabel 3.1	Jumlah Penduduk Menurut Jenis Kelamin dan <i>Sex Ratio</i> Penduduk Dirinci Menurut Desa/Kelurahan, 2016	20
Tabel 3.2	Kepadatan Penduduk Dirinci Menurut Desa/Kelurahan, 2016	21
Tabel 3.3	Jumlah Penduduk Laki-Laki Menurut Kelompok Umur Dirinci Menurut Desa/Kelurahan, 2016	22
Tabel 3.4	Jumlah Penduduk Perempuan Menurut Kelompok Umur Dirinci Menurut Desa/Kelurahan, 2016	25
Tabel 3.5	Jumlah Penduduk Dirinci Menurut Kelompok Umur dan Jenis Kelamin, 2016	28
Bab IV	Sosial	
Tabel 4.1	Banyaknya Kejadian Nikah, Talak, Cerai, dan Rujuk Dirinci Menurut Desa/Kelurahan, 2016	33
Tabel 4.2	Persentase Penduduk Menurut Agama Dirinci Menurut Desa/Kelurahan, 2016	34

	Halaman	
Tabel 4.3	Jumlah Tempat Ibadah Dirinci Menurut Desa/Kelurahan, 2016	35
Bab V	Pendidikan	
Tabel 5.1	Jumlah Fasilitas Pendidikan Dirinci Menurut Desa/Kelurahan dan Jenis Lembaga Pendidikan Negeri, 2016	37
Tabel 5.2	Jumlah Fasilitas Pendidikan Dirinci Menurut Desa dan Jenis Lembaga Pendidikan Swasta, 2016	39
Tabel 5.3	Jumlah Siswa dan Guru Dirinci Menurut Jenis Lembaga Pendidikan Negeri, 2016	41
Tabel 5.4	Jumlah Siswa dan Guru Dirinci Menurut Jenis Lembaga Pendidikan Swasta, 2016	42
Bab VI	Kesehatan	
Tabel 6.1	Jumlah Sarana Kesehatan Dirinci Menurut Desa/Kelurahan, 2016	45
Tabel 6.2	Jumlah Tenaga Kesehatan yang Bertempat Tinggal di Desa/Kelurahan, 2016	47
Tabel 6.3	Jumlah Pasangan Usia Subur Dirinci Menurut Kepesertaan KB, 2016	48
Tabel 6.4	Jumlah Pasangan Usia Subur Dirinci Menurut Penggunaan Alat Kontrasepsi Non Hormonal, 2016	49
Tabel 6.5	Jumlah Pasangan Usia Subur Dirinci Menurut Penggunaan Alat Kontrasepsi Hormonal, 2016	50
Tabel 6.6	Jumlah Pasangan Usia Subur Bukan Peserta KB Dirinci Menurut Alasannya, 2016	51
Bab VII	Pertanian	
Tabel 7.1	Luas Lahan Pertanian dan Lahan Non Pertanian Dirinci Menurut Desa/Kelurahan, 2016	54
Tabel 7.2	Luas Penggunaan Lahan Dirinci Menurut Desa/Kelurahan, 2016	55
Tabel 7.3	Luas Tanam Bersih, Luas Puso/Rusak, dan Panen Padi Dirinci Menurut Bulan, 2016	58
Tabel 7.4	Luas Tanam Bersih, Luas Puso/Rusak, dan Panen Jagung Dirinci Menurut Bulan, 2016	59

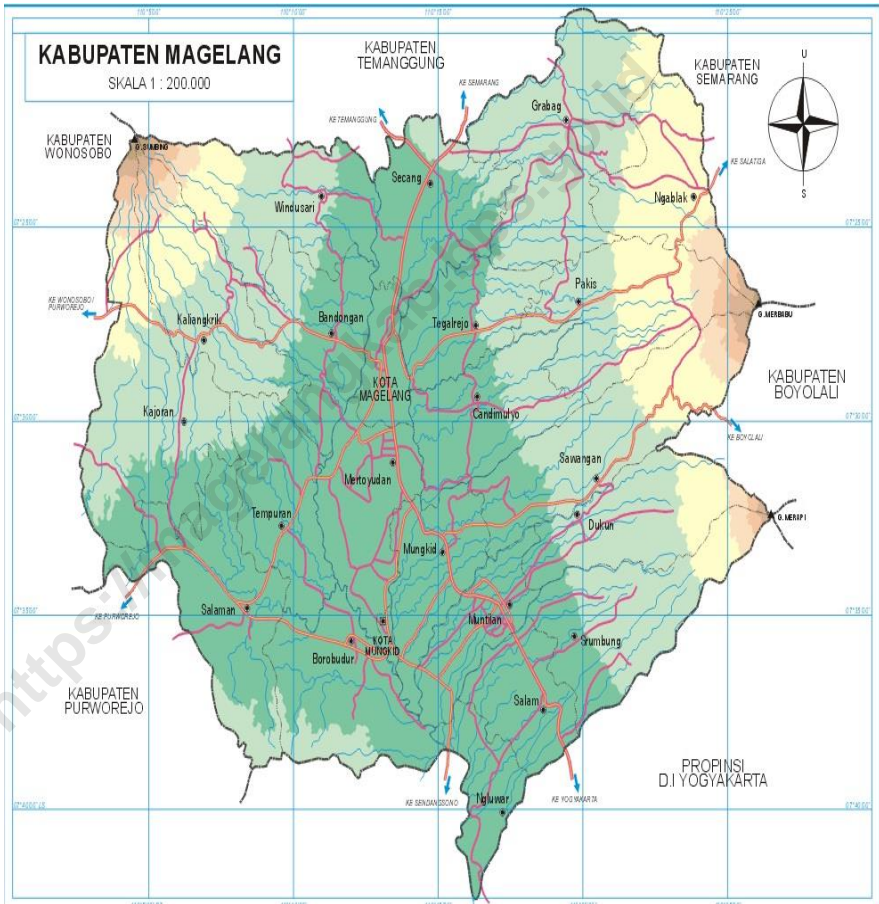
DAFTAR GRAFIK

	Halaman	
Grafik 1.1	Luas Wilayah Dirinci Menurut Desa/Kelurahan, 2016	12
Grafik 1.2	Rata-rata Curah Hujan Dirinci Menurut Bulan, 2015-2016	13
Grafik 1.3	Rata-rata Hari Hujan Dirinci Menurut Bulan, 2015-2016	14
Grafik 3.1.	Piramida Penduduk, 2016	29
Grafik 3.2	Kepadatan Penduduk, 2016	30
Grafik 3.3	Jumlah Penduduk Menurut Jenis Kelamin, 2016	31
Grafik 6.1	Penggunaan Alat Kontrasepsi pada Pasangan Usia Subur, 2016	52
Grafik 7.1	Luas Lahan Pertanian dan Lahan Non Pertanian Dirinci Menurut Desa/Kelurahan, 2016	60
Grafik 7.2	Persentase Penggunaan Lahan, 2016	61

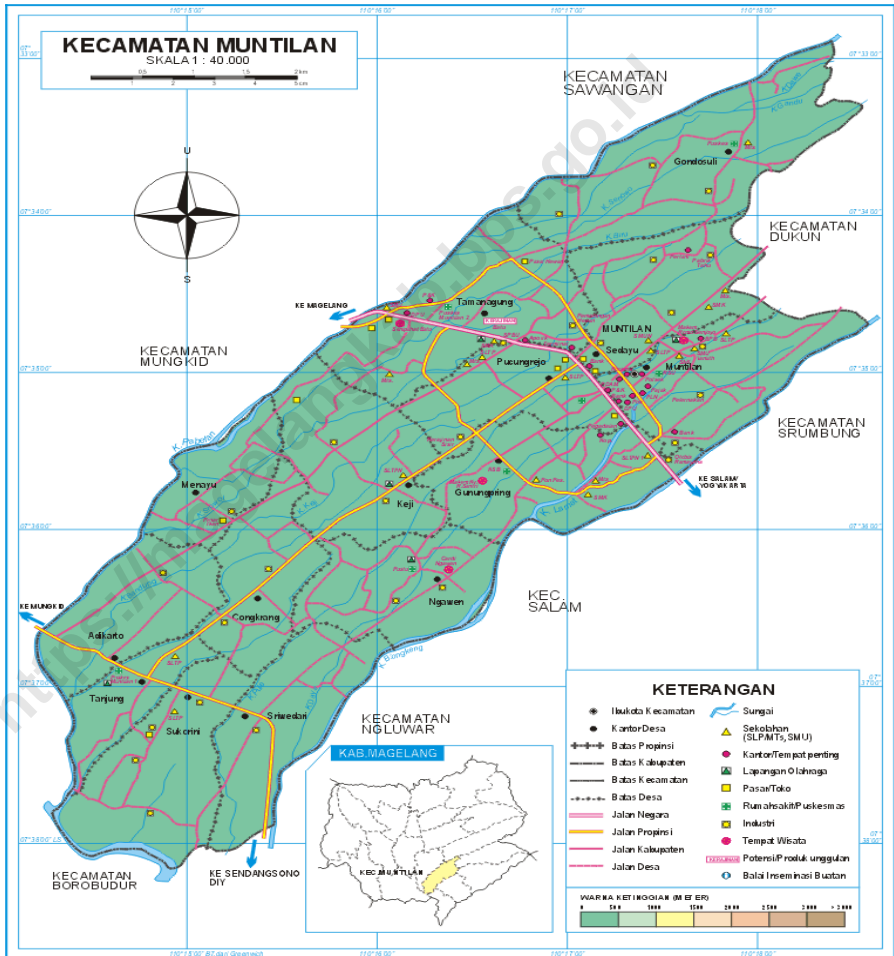
BAB I GEOGRAFI



Peta Kabupaten Magelang



Peta Kecamatan Muntilan



Batas-Batas Wilayah Kecamatan Muntilan

Wilayah Kecamatan Muntilan terletak di sebelah timur wilayah Kabupaten Magelang.

Keberadaan wilayah Kecamatan Muntilan dibatasi oleh:

1. Sebelah Utara : Kecamatan Sawangan
2. Sebelah Timur : Kecamatan Dukun dan Salam
3. Sebelah Selatan : Kecamatan Borobudur
4. Sebelah Barat : Kecamatan Mungkid

Ketinggian ibukota Kecamatan Muntilan kurang lebih 397 m.dpl.

Jarak dari kantor Kecamatan Muntilan ke:

1. Kantor Bupati Magelang : 15 km
2. Kantor Gubernur Jawa Tengah : 90 km

Tabel 1.1
Luas Wilayah Menurut Desa/Kelurahan, 2016

No.	Desa/Kelurahan	Luas (km ²)	Persentase
(1)	(2)	(3)	(4)
1	Tanjung	1,13	3,95
2	Sokorini	2,35	8,21
3	Sriwedari	2,14	7,46
4	Congkrang	1,33	4,63
5	Adikarto	1,46	5,10
6	Menayu	1,26	4,41
7	Keji	2,71	9,46
8	Ngawen	2,03	7,09
9	Gunungpring	2,20	7,69
10	Pucungrejo	1,46	5,09
11	Taman Agung	3,07	10,72
12	Gondosuli	3,23	11,29
13	Sedayu	2,23	7,79
14	Muntilan	2,04	7,12
Jumlah		28,61	100,00

Sumber: Profil Desa

Tabel 1.2
Lokasi Desa/Kelurahan Menurut Keadaan Topografi, 2016

No	Desa/Kelurahan	Puncak	Lereng	Lembah	Hamparan
(1)	(2)	(3)	(4)	(5)	(6)
1	Tanjung	-	-	-	√
2	Sokorini	-	-	-	√
3	Sriwedari	-	-	-	√
4	Congkrang	-	-	-	√
5	Adikarto	-	-	-	√
6	Menayu	-	-	-	√
7	Keji	-	-	-	√
8	Ngawen	-	-	-	√
9	Gunungpring	-	-	-	√
10	Pucungrejo	-	-	-	√
11	Taman Agung	-	-	-	√
12	Gondosuli	-	-	-	√
13	Sedayu	-	-	-	√
14	Muntilan	-	-	-	√

Sumber: Profil Desa

Tabel 1.3
Kondisi Desa/Kelurahan Menurut Kemiringan Lahan, 2016

No	Desa/Kelurahan	Landai < 15 Derajat	Sedang 5 - 25 Derajat	Curam > 25 Derajat
(1)	(2)	(3)	(4)	(5)
1	Tanjung	√	-	-
2	Sokorini	√	-	-
3	Sriwedari	√	-	-
4	Congkrang	√	-	-
5	Adikarto	√	-	-
6	Menayu	√	-	-
7	Keji	√	-	-
8	Ngawen	√	-	-
9	Gunungpring	√	-	-
10	Pucungrejo	√	-	-
11	Taman Agung	√	-	-
12	Gondosuli	√	-	-
13	Sedayu	√	-	-
14	Muntilan	√	-	-

Sumber: Profil Desa

Tabel 1.4
Lokasi Desa/Kelurahan Menurut Ketinggian, 2016

No	Desa/Kelurahan	(m dpl)			
		<300	300-500	501-700	>700
(1)	(2)	(3)	(4)	(5)	(6)
1	Tanjung	√	-	-	-
2	Sokorini	√	-	-	-
3	Sriwedari	√	-	-	-
4	Congkrang	√	-	-	-
5	Adikarto	√	-	-	-
6	Menayu	√	-	-	-
7	Keji	-	√	-	-
8	Ngawen	-	√	-	-
9	Gunungpring	-	√	-	-
10	Pucungrejo	-	√	-	-
11	Taman Agung	-	√	-	-
12	Gondosuli	-	√	-	-
13	Sedayu	-	√	-	-
14	Muntilan	-	√	-	-

Sumber: Profil Desa

Tabel 1.5
Lokasi Desa/Kelurahan Terhadap Kawasan Hutan, 2016

No	Desa/Kelurahan	Dalam Hutan	Sekitar Hutan	Di Luar Hutan
(1)	(2)	(3)	(4)	(5)
1	Tanjung	-	-	√
2	Sokorini	-	-	√
3	Sriwedari	-	-	√
4	Congkrang	-	-	√
5	Adikarto	-	-	√
6	Menayu	-	-	√
7	Keji	-	-	√
8	Ngawen	-	-	√
9	Gunungpring	-	-	√
10	Pucungrejo	-	-	√
11	Taman Agung	-	-	√
12	Gondosuli	-	-	√
13	Sedayu	-	-	√
14	Muntilan	-	-	√

Sumber: Profil Desa

Tabel 1.6
Rata-rata Curah Hujan Menurut Bulan, 2013 - 2016

No	Bulan	Banyaknya Curah Hujan (mm)			
		2013	2014	2015	2016
(1)	(2)	(3)	(4)	(5)	(6)
1	JANUARI	476	284	300	176
2	FEBRUARI	347	381	369	437
3	MARET	306	229	570	668
4	APRIL	360	307	250	214
5	MEI	278	145	274	247
6	JUNI	232	139	0	394
7	JULI	140	144	0	361
8	AGUSTUS	0	0	0	38
9	SEPTEMBER	0	0	0	296
10	OKTOBER	172	0	0	237
11	NOPEMBER	143	292	252	582
12	DESEMBER	381	556	504	232
Rata-rata		236	206	210	324

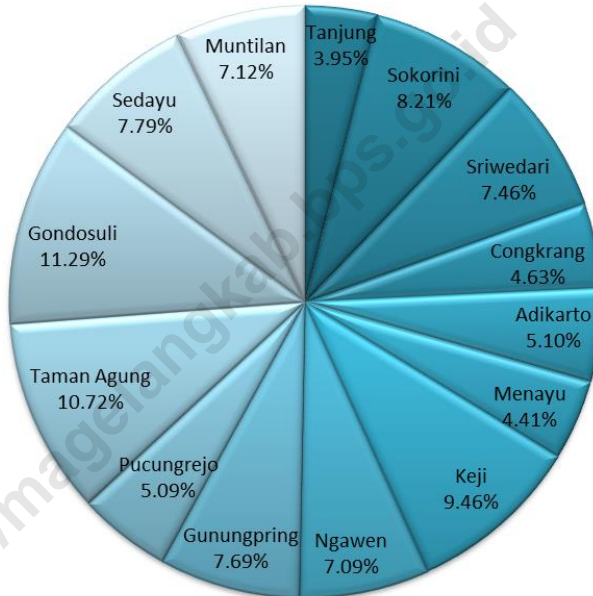
Sumber Data : DPU dan ESDM UPT Wilayah Muntilan

Tabel 1.7
Jumlah Hari Hujan Dirinci Menurut Bulan, 2013 - 2016

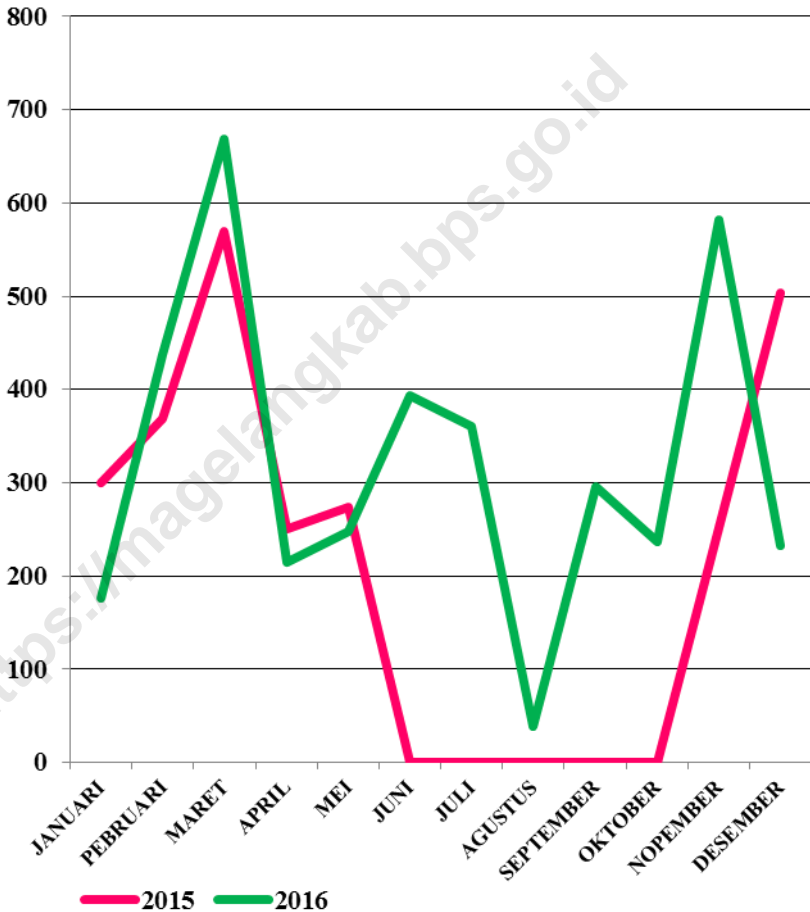
No	Bulan	Banyaknya Hari Hujan			
		2013	2014	2015	2016
(1)	(2)	(3)	(4)	(5)	(6)
1	JANUARI	26	21	18	14
2	FEBRUARI	17	18	19	18
3	MARET	16	12	19	26
4	APRIL	16	12	18	14
5	MEI	12	8	8	14
6	JUNI	16	5	0	15
7	JULI	8	7	0	10
8	AGUSTUS	0	0	0	6
9	SEPTEMBER	0	0	0	15
10	OKTOBER	9	0	0	14
11	NOPEMBER	14	15	16	26
12	DESEMBER	17	18	21	13
Jumlah		151	116	119	185

Sumber Data : DPU dan ESDM UPT Wilayah Muntilan

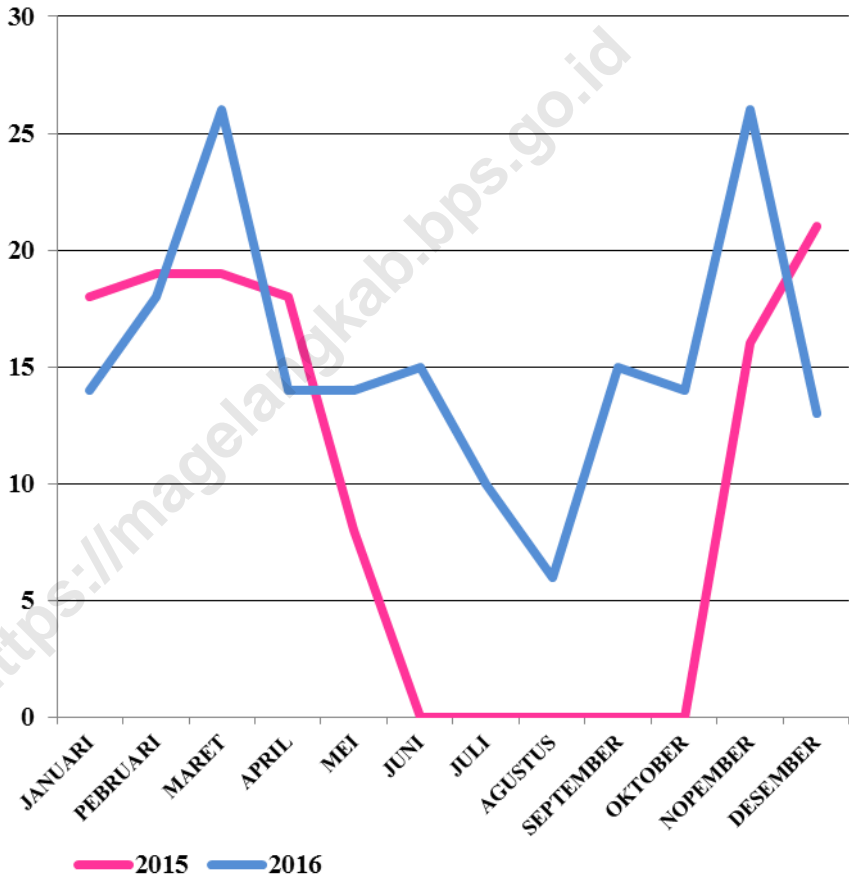
Grafik 1.1
Luas Wilayah Dirinci Menurut Desa/Kelurahan, 2016



Grafik 1.2
Rata-rata Curah Hujan Dirinci Menurut Bulan, 2015-2016



Grafik 1.3
Rata-rata Hari Hujan Dirinci Menurut Bulan, 2015-2016



BAB II

PEMERINTAHAN



<http://magelangkab.bps.go.id>

Tabel 2.1
Daftar Nama Kepala Desa/Lurah dan Sekretaris Desa/Lurah, 2016

No	Desa/Kelurahan	Kepala Desa/Lurah	Sekretaris Desa/Lurah
(1)	(2)	(3)	(4)
1	Tanjung	Puji Iswanti	Totok Ambar Rosyidin S.
2	Sokorini	Muhammad Azis Efendi	Edy Susanto
3	Sriwedari	Sumardi	Danang Susilo
4	Congkrang	Muh Kastoni	Muh Azim Takdim
5	Adikarto	Edi Nurhasan	Muhamad Mansur
6	Menayu	Sugiarto	Sutoto, S.Pd
7	Keji	Siti Rahayuningsih	Supriyono
8	Ngawen	Daru Apsari Ratnawati	Agus Heri
9	Gunungpring	Iryanto	Lilik Sarjono
10	Pucungrejo	Mukh Ma'ruf, ST	Yulianto
11	Taman Agung	Asrori Widarto, SKM, M.Kes	Sutikno
12	Gondosuli	Abdul Fatih	Purwoko Edy Suchayono, SE
13	Sedayu	Asrofi	M. Zaenal
14	Muntilan	Sularko, SH	Usman Susanto

Sumber Data: Kecamatan Muntilan

Tabel 2.2
Desa/Kelurahan Menurut Status Pemerintahan, 2016

No	Desa/Kelurahan	Status Pemerintahan	
		Desa	Kelurahan
(1)	(2)	(3)	(4)
1	Tanjung	√	-
2	Sokorini	√	-
3	Sriwedari	√	-
4	Congkrang	√	-
5	Adikarto	√	-
6	Menayu	√	-
7	Keji	√	-
8	Ngawen	√	-
9	Gunungpring	√	-
10	Pucungrejo	√	-
11	Taman Agung	√	-
12	Gondosuli	√	-
13	Sedayu	√	-
14	Muntilan	-	√

Sumber Data: Kecamatan Muntilan

Tabel 2.3
Jumlah Dusun/Lingkungan, RW, dan RT
Dirinci Menurut Desa/Kelurahan / Kelurahan, 2016

No	Desa/Kelurahan	Jumlah		
		Dusun/Lingkungan	RW	RT
(1)	(2)	(3)	(4)	(5)
1	Tanjung	5	4	12
2	Sokorini	9	19	37
3	Sriwedari	9	13	28
4	Congkrang	6	9	19
5	Adikarto	7	10	21
6	Menayu	4	4	11
7	Keji	14	25	50
8	Ngawen	10	11	27
9	Gunungpring	11	26	67
10	Pucungrejo	11	15	39
11	Taman Agung	13	19	57
12	Gondosuli	7	7	23
13	Sedayu	9	17	54
14	Muntilan	13	12	48
Jumlah		128	191	493

Sumber Data: Profil Desa

BAB III

KEPENDUDUKAN



Tabel 3.1
Jumlah Penduduk Menurut Jenis Kelamin
dan Sex Ratio Penduduk Dirinci Menurut Desa/Kelurahan, 2016

No.	Desa/Kelurahan	Penduduk			Sex Ratio
		Laki-laki	Perempuan	Jumlah	
(1)	(2)	(3)	(4)	(5)	(6)
1	Tanjung	1 032	1 013	2 045	102
2	Sokorini	2 320	2 379	4 699	98
3	Sriwedari	1 717	1 673	3 390	103
4	Congkrang	1 544	1 523	3 067	101
5	Adikarto	1 573	1 567	3 140	100
6	Menayu	1 395	1 385	2 780	101
7	Keji	3 167	3 089	6 256	103
8	Ngawen	1 758	1 868	3 626	94
9	Gunungpring	6 042	5 851	11 893	103
10	Pucungrejo	4 254	4 392	8 646	97
11	Taman Agung	5 369	5 407	10 776	99
12	Gondosuli	1 936	1 891	3 827	102
13	Sedayu	4 390	4 451	8 841	99
14	Muntilan	3 234	3 255	6 489	99
Jumlah		39 731	39 744	79 475	100

Sumber Data: BPS Kabupaten Magelang

Tabel 3.2
Kepadatan Penduduk Dirinci Menurut Desa/Kelurahan, 2016

No.	Desa/Kelurahan	Luas Wilayah (Km ²)	Jumlah Penduduk (Jiwa)	Kepadatan Penduduk (Jiwa / Km ²)
(1)	(2)	(3)	(4)	(5)
1	Tanjung	1,13	2 045	1 811
2	Sokorini	2,35	4 699	2 000
3	Sriwedari	2,14	3 390	1 588
4	Congkrang	1,33	3 067	2 315
5	Adikarto	1,46	3 140	2 152
6	Menayu	1,26	2 780	2 205
7	Keji	2,71	6 256	2 311
8	Ngawen	2,03	3 626	1 788
9	Gunungpring	2,20	11 893	5 403
10	Pucungrejo	1,46	8 646	5 938
11	Taman Agung	3,07	10 776	3 512
12	Gondosuli	3,23	3 827	1 185
13	Sedayu	2,23	8 841	3 968
14	Muntilan	2,04	6 489	3 187
Jumlah		28,61	79 475	2 777

Sumber Data: BPS Kabupaten Magelang

Tabel 3.3
Jumlah Penduduk Laki-Laki
Menurut Kelompok Umur Dirinci Menurut Desa/Kelurahan, 2016

No.	Desa/Kelurahan	Kelompok Umur				
		0-4	5-9	10-14	15-19	20-24
(1)	(2)	(3)	(4)	(5)	(6)	(7)
1	Tanjung	84	84	80	89	64
2	Sokorini	188	188	180	199	145
3	Sriwedari	139	139	133	146	107
4	Congkrang	125	125	120	132	97
5	Adikarto	127	127	122	135	98
6	Menayu	113	114	109	119	87
7	Keji	256	257	246	271	198
8	Ngawen	142	143	136	151	110
9	Gunungpring	488	489	469	518	377
10	Pucungrejo	343	344	331	365	265
11	Taman Agung	434	435	418	461	335
12	Gondosuli	157	157	151	167	121
13	Sedayu	354	355	341	376	275
14	Muntilan	262	262	252	277	202
Jumlah		3 212	3 219	3 088	3 406	2 481

Lanjutan Tabel 3.3

No.	Desa/Kelurahan	Kelompok Umur					
		25-29	30-34	35-39	40-44	45-49	50-54
(1)	(2)	(8)	(9)	(10)	(11)	(12)	(13)
1	Tanjung	68	75	78	76	71	71
2	Sokorini	152	169	175	173	160	158
3	Sriwedari	112	125	131	129	118	117
4	Congkrang	101	112	117	115	107	105
5	Adikarto	103	114	120	117	109	107
6	Menayu	91	102	105	104	96	95
7	Keji	207	230	239	235	219	217
8	Ngawen	115	128	132	131	121	120
9	Gunungpring	396	440	457	448	416	413
10	Pucungrejo	278	310	322	317	293	291
11	Taman Agung	351	390	405	399	370	367
12	Gondosuli	127	140	146	144	133	132
13	Sedayu	288	319	332	327	302	300
14	Muntilan	212	235	244	240	222	221
Jumlah		2 601	2 889	3 003	2 955	2 737	2 714

Lanjutan Tabel 3.3

No.	Desa/Kelurahan	Kelompok Umur					Total
		55-59	60-64	65-69	70-74	75+	
(1)	(2)	(14)	(15)	(16)	(17)	(18)	(19)
1	Tanjung	61	46	32	22	31	1 032
2	Sokorini	136	104	73	51	69	2 320
3	Sriwedari	101	77	54	37	52	1 717
4	Congkrang	91	69	48	34	46	1 544
5	Adikarto	93	70	50	34	47	1 573
6	Menayu	81	63	44	31	41	1 395
7	Keji	186	142	99	70	95	3 167
8	Ngawen	103	79	54	39	54	1 758
9	Gunungpring	356	270	191	133	181	6 042
10	Pucungrejo	250	191	133	93	128	4 254
11	Taman Agung	315	240	169	117	163	5 369
12	Gondosuli	114	87	60	43	57	1 936
13	Sedayu	258	197	138	96	132	4 390
14	Muntilan	190	144	102	72	97	3 234
Jumlah		2 335	1 779	1 247	0 872	1 193	39 731

Sumber Data: BPS Kabupaten Magelang

Tabel 3.4
Jumlah Penduduk Perempuan
Menurut Kelompok Umur Dirinci Menurut Desa/Kelurahan, 2017

No.	Desa/Kelurahan	Kelompok Umur				
		0-4	5-9	10-14	15-19	20-24
(1)	(2)	(3)	(4)	(5)	(6)	(7)
1	Tanjung	75	77	71	76	57
2	Sokorini	177	179	169	178	134
3	Sriwedari	124	126	118	126	95
4	Congkrang	112	115	108	115	87
5	Adikarto	116	118	111	118	89
6	Menayu	103	105	98	104	78
7	Keji	228	233	219	233	175
8	Ngawen	138	140	132	141	108
9	Gunungpring	433	440	415	441	331
10	Pucungrejo	325	329	312	331	250
11	Taman Agung	400	408	383	407	306
12	Gondosuli	140	142	134	143	107
13	Sedayu	329	336	315	336	252
14	Muntilan	241	247	231	245	184
Jumlah		2 941	2 995	2 816	2 994	2 253

Lanjutan Tabel 3.4

No.	Desa/Kelurahan	Kelompok Umur					
		25-29	30-34	35-39	40-44	45-49	50-54
(1)	(2)	(8)	(9)	(10)	(11)	(12)	(13)
1	Tanjung	65	75	79	79	77	72
2	Sokorini	153	176	185	185	181	170
3	Sriwedari	108	122	130	130	127	119
4	Congkrang	98	112	118	118	115	109
5	Adikarto	101	116	122	121	119	111
6	Menayu	89	102	108	107	105	99
7	Keji	198	228	240	240	236	220
8	Ngawen	120	138	145	147	142	133
9	Gunungpring	376	433	456	455	445	418
10	Pucungrejo	282	324	341	341	335	313
11	Taman Agung	347	399	420	421	411	385
12	Gondosuli	121	140	148	147	144	134
13	Sedayu	286	329	346	347	339	317
14	Muntilan	209	241	254	253	248	232
Jumlah		2 553	2 935	3 092	3 091	3 024	2 832

Lanjutan Tabel 3.4

No.	Desa/Kelurahan	Kelompok Umur					Total
		55-59	60-64	65-69	70-74	75+	
(1)	(2)	(14)	(15)	(16)	(17)	(18)	(19)
1	Tanjung	63	44	33	26	44	1 013
2	Sokorini	147	103	76	61	105	2 379
3	Sriwedari	104	73	54	43	74	1 673
4	Congkrang	94	67	48	40	67	1 523
5	Adikarto	97	68	50	41	69	1 567
6	Menayu	85	61	44	36	61	1 385
7	Keji	191	133	99	80	136	3 089
8	Ngawen	116	79	59	48	82	1 868
9	Gunungpring	361	255	188	149	255	5 851
10	Pucungrejo	271	191	140	113	194	4 392
11	Taman Agung	334	236	173	140	237	5 407
12	Gondosuli	115	83	60	49	84	1 891
13	Sedayu	275	194	142	115	193	4 451
14	Muntilan	200	142	104	84	140	3 255
Jumlah		2 453	1 729	1 270	1 025	1 741	39 744

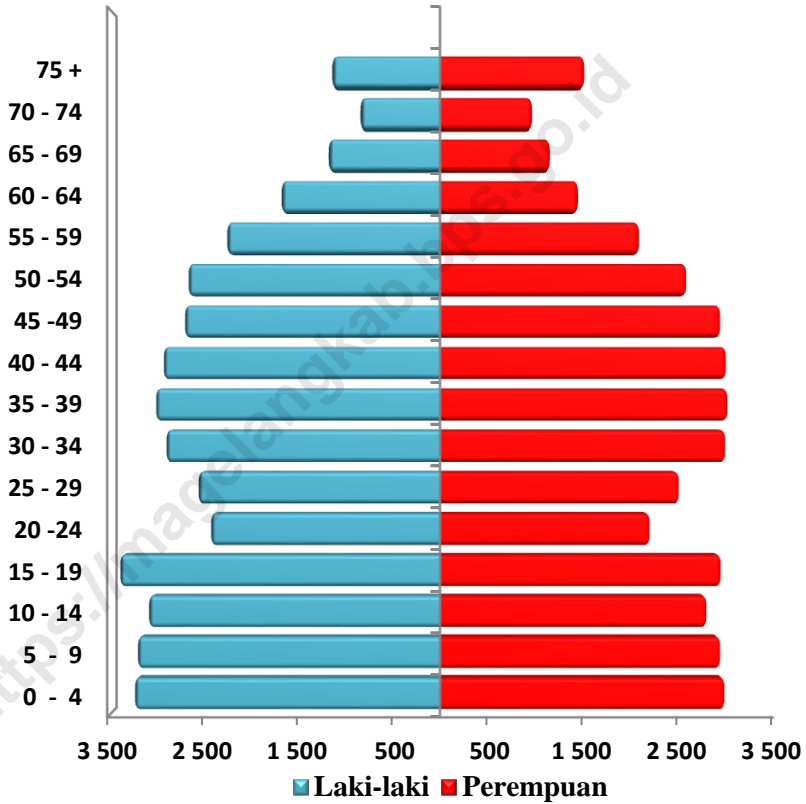
Sumber Data: BPS Kabupaten Magelang

Tabel 3.5
Jumlah Penduduk
Dirinci Menurut Kelompok Umur dan Jenis Kelamin, 2016

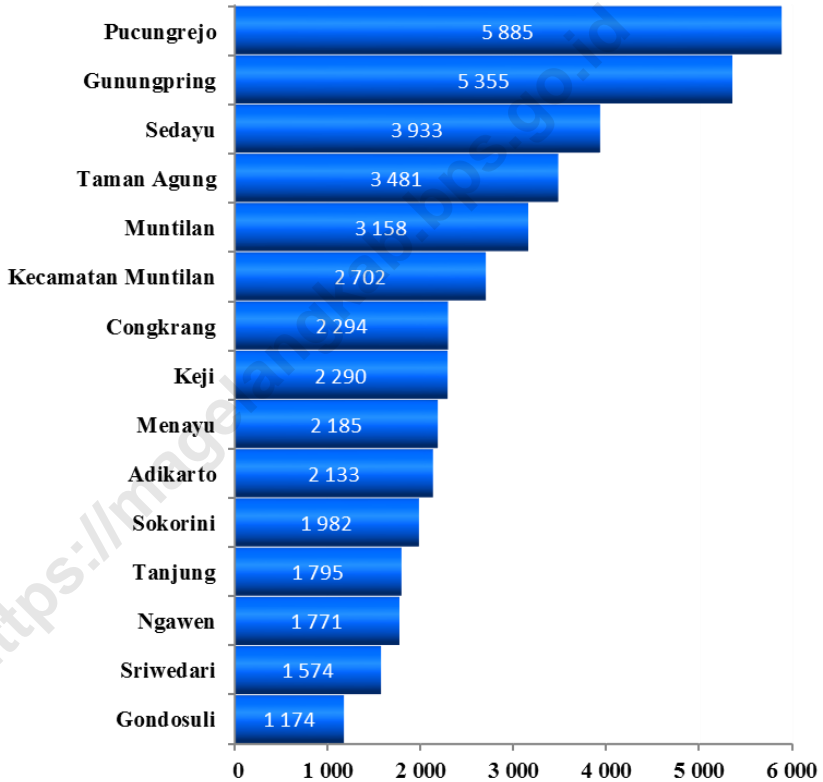
Kelompok Umur	Laki-Laki	Perempuan	L + P
(1)	(2)	(3)	(4)
0-4	3 212	2 941	6 153
5-9	3 219	2 995	6 214
10-14	3 088	2 816	5 904
15-19	3 406	2 994	6 400
20-24	2 481	2 253	4 734
25-29	2 601	2 553	5 154
30-34	2 889	2 935	5 824
35-39	3 003	3 092	6 095
40-44	2 955	3 091	6 046
45-49	2 737	3 024	5 761
50-54	2 714	2 832	5 546
55-59	2 335	2 453	4 788
60-64	1 779	1 729	3 508
65-69	1 247	1 270	2 517
70-74	872	1 025	1 897
75+	1 193	1 741	2 934
Jumlah	39 731	39 744	79 475

Sumber Data: BPS Kabupaten Magelang

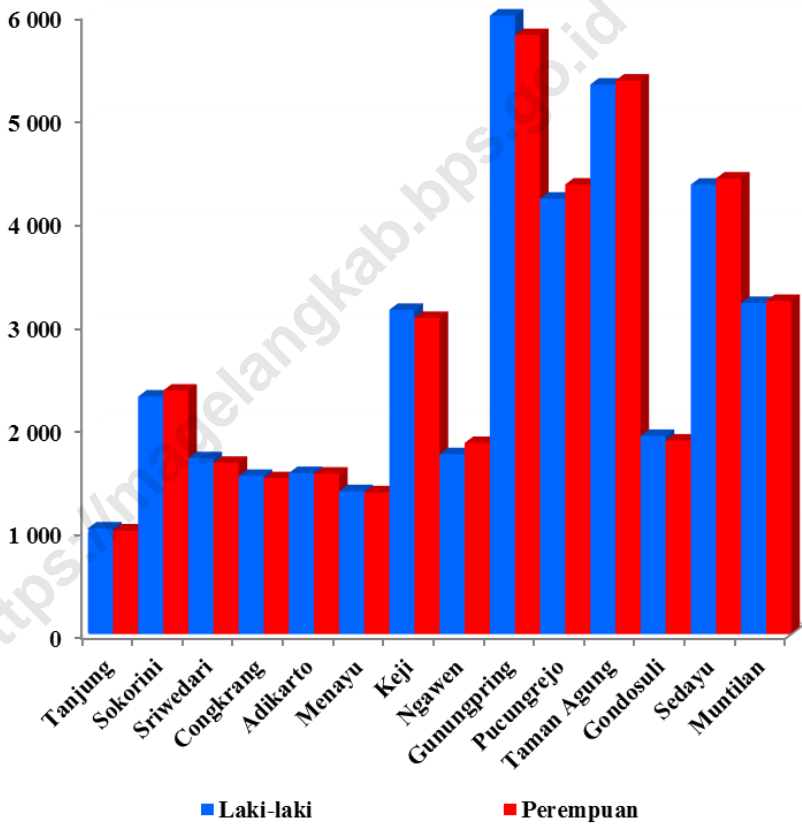
Grafik 3.1
Piramida Penduduk, 2016



Grafik 3.2
Kepadatan Penduduk, 2016
(Jiwa/Km²)



Grafik 3.3
Jumlah Penduduk Menurut Jenis Kelamin, 2016



BAB IV

SOSIAL



Tabel 4.1
Banyaknya Kejadian Nikah, Talak, Cerai, dan Rujuk
Dirinci Menurut Desa/Kelurahan, 2016

No.	Desa/Kelurahan	Banyaknya Kejadian			
		Nikah	Talak	Cerai	Rujuk
(1)	(2)	(3)	(4)	(5)	(6)
1	Tanjung	18	-	-	-
2	Sokorini	31	1	3	-
3	Sriwedari	30	1	1	-
4	Congkrang	19	1	-	-
5	Adikarto	28	1	2	-
6	Menayu	15	-	-	-
7	Keji	34	-	2	-
8	Ngawen	26	-	-	-
9	Gunungpring	93	1	2	-
10	Pucungrejo	43	6	3	-
11	Taman Agung	63	1	6	-
12	Gondosuli	25	1	-	-
13	Sedayu	44	2	2	-
14	Muntilan	24	1	-	-
Jumlah		493	16	21	0

Sumber Data: KUA Kecamatan Muntilan

Tabel 4.2
Persentase Penduduk Menurut Agama Dirinci Menurut Desa/Kelurahan, 2016

No.	Desa/Kelurahan	Islam	Kristen	Katolik	Hindu	Budha	Lainnya	Total
(1)	(2)	(3)	(4)	(5)	(6)	(7)	(8)	(9)
1	Tanjung	98,9	0,2	0,8	0,0	0,1	0,0	100
2	Sokorini	97,0	0,1	2,9	0,0	0,0	0,0	100
3	Sriwedari	99,9	0,0	0,0	0,0	0,0	0,0	100
4	Congkrang	99,1	0,0	0,9	0,0	0,0	0,0	100
5	Adikarto	99,9	0,0	0,1	0,0	0,0	0,0	100
6	Menayu	98,7	0,0	1,2	0,0	0,0	0,0	100
7	Keji	98,4	0,1	1,4	0,0	0,0	0,1	100
8	Ngawen	87,1	1,8	11,1	0,0	0,0	0,0	100
9	Gunungpring	93,9	2,1	3,9	0,0	0,1	0,0	100
10	Pucungrejo	85,7	4,1	9,6	0,0	0,5	0,1	100
11	Taman Agung	97,3	0,7	1,9	0,0	0,1	0,0	100
12	Gondosuli	99,6	0,0	0,3	0,0	0,0	0,2	100
13	Sedayu	91,8	5,7	1,9	0,0	0,5	0,0	100
14	Muntilan	66,5	3,6	29,1	0,1	0,6	0,1	100

Sumber Data: KUA Kecamatan Muntilan

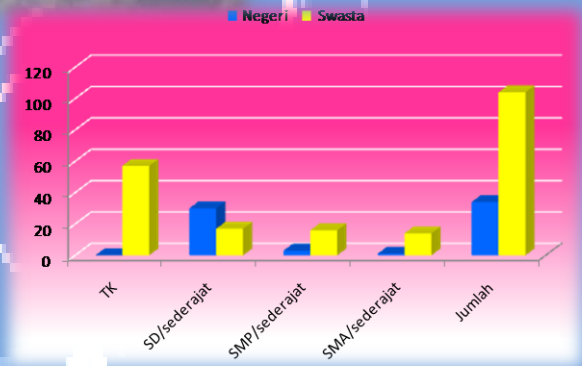
Tabel 4.3
Jumlah Tempat Ibadah Dirinci Menurut Desa/Kelurahan, 2016

No.	Desa/Kelurahan	Masjid	Langgar	Mushola	Gereja		
					Katolik	Kristen	Lainnya
(1)	(2)	(3)	(4)	(5)	(6)	(7)	(8)
1	Tanjung	5	7	1	-	-	-
2	Sokorini	9	21	2	1	-	-
3	Sriwedari	9	17	2	-	-	-
4	Congkrang	6	10	1	-	-	-
5	Adikarto	7	13	1	-	-	-
6	Menayu	3	8	1	-	-	-
7	Keji	14	17	2	-	-	-
8	Ngawen	7	11	1	1	-	-
9	Gunungpring	13	34	5	-	1	-
10	Pucungrejo	13	12	4	-	1	-
11	Taman Agung	20	19	9	-	-	-
12	Gondosuli	11	14	1	-	-	-
13	Sedayu	10	24	1	-	-	-
14	Muntilan	10	11	4	1	2	1
Jumlah		137	218	35	3	4	1

Sumber Data: KUA Kecamatan Muntilan

BAB V

PENDIDIKAN



Tabel 5.1
Jumlah Fasilitas Pendidikan Dirinci Menurut Desa/Kelurahan
dan Jenis Lembaga Pendidikan Negeri, 2016

No.	Desa/Kelurahan	TK	SD	MI	SMP	MTS
(1)	(2)	(3)	(4)	(5)	(6)	(7)
1	Tanjung	-	1	-	-	-
2	Sokorini	-	2	-	-	-
3	Sriwedari	-	1	-	-	-
4	Congkrang	-	2	-	-	-
5	Adikarto	-	2	-	-	-
6	Menayu	-	2	-	-	-
7	Keji	-	2	-	1	-
8	Ngawen	-	1	-	-	-
9	Gunungpring	-	4	-	2	-
10	Pucungrejo	-	2	-	-	-
11	Taman Agung	-	4	-	-	-
12	Gondosuli	-	2	-	-	-
13	Sedayu	-	3	-	-	-
14	Muntilan	-	2	-	-	-
Jumlah		0	30	0	3	0

Lanjutan Tabel 5.1

No.	Desa/Kelurahan	SMA	MA	SMK	AKADEMI/ PT
(1)	(2)	(8)	(9)	(10)	(11)
1	Tanjung	-	-	-	-
2	Sokorini	-	-	-	-
3	Sriwedari	-	-	-	-
4	Congkrang	-	-	-	-
5	Adikarto	-	-	-	-
6	Menayu	-	-	-	-
7	Keji	-	-	-	-
8	Ngawen	-	-	-	-
9	Gunungpring	-	-	-	-
10	Pucungrejo	-	-	-	-
11	Taman Agung	1	-	-	-
12	Gondosuli	-	-	-	-
13	Sedayu	-	-	-	-
14	Muntilan	-	-	-	-
Jumlah		1	0	0	0

Sumber Data: Dinas Pendidikan dan Kebudayaan Kabupaten Magelang

Tabel 5.2
Jumlah Fasilitas Pendidikan Dirinci Menurut Desa
dan Jenis Lembaga Pendidikan Swasta, 2016

No.	Desa/Kelurahan	TK	SD	MI	SMP	MTS
(1)	(2)	(3)	(4)	(5)	(6)	(7)
1	Tanjung	1	-	-	1	-
2	Sokorini	4	-	1	-	-
3	Sriwedari	2	-	1	-	-
4	Congkrang	4	-	-	-	-
5	Adikarto	3	-	1	-	-
6	Menayu	2	-	-	-	-
7	Keji	5	-	-	-	-
8	Ngawen	3	-	1	-	-
9	Gunungpring	8	2	1	3	1
10	Pucungrejo	4	2	-	2	-
11	Taman Agung	7	1	1	1	1
12	Gondosuli	3	-	1	-	1
13	Sedayu	5	-	1	1	1
14	Muntilan	6	3	1	3	1
Jumlah		57	8	9	11	5

Lanjutan Tabel 5.2

No.	Desa/Kelurahan	SMA	MA	SMK	AKADEMI/PT
(1)	(2)	(8)	(9)	(10)	(11)
1	Tanjung	-	-	-	-
2	Sokorini	-	-	-	-
3	Sriwedari	-	-	-	-
4	Congkrang	-	-	-	-
5	Adikarto	-	-	-	-
6	Menayu	-	-	-	-
7	Keji	-	-	1	-
8	Ngawen	-	-	-	-
9	Gunungpring	1	-	1	-
10	Pucungrejo	2	-	1	-
11	Taman Agung	1	-	2	1
12	Gondosuli	-	-	-	-
13	Sedayu	1	1	1	-
14	Muntilan	1	-	1	-
Jumlah		6	1	7	1

Sumber Data: Dinas Pendidikan dan Kebudayaan Kabupaten Magelang

Tabel 5.3
Jumlah Siswa dan Guru
Dirinci Menurut Jenis Lembaga Pendidikan Negeri, 2016

No.	Jenis Sekolah Negeri	Siswa	Guru	Rasio
(1)	(2)	(3)	(4)	(5)
1	TK	0	0	0,00
2	SD	5 159	332	15,54
3	SMP	1 730	116	14,91
4	SMA	802	60	13,37
5	SMK	0	0	0,00
Jumlah		7 691	508	15,14

Sumber Data: Dinas Pendidikan dan Kebudayaan Kabupaten Magelang

Tabel 5.4
Jumlah Siswa dan Guru
Dirinci Menurut Jenis Lembaga Pendidikan Swasta, 2016

No	Jenis Sekolah Swasta	Siswa	Guru	Rasio
(1)	(2)	(3)	(4)	(5)
1	TK	1 967	159	12,37
2	SD	2 662	144	18,49
3	SMP	2 165	197	10,99
4	SMA	1 419	121	11,73
5	SMK	3 160	231	13,68
Jumlah		11 373	852	13,35

Sumber Data: Dinas Pendidikan dan Kebudayaan Kabupaten Magelang

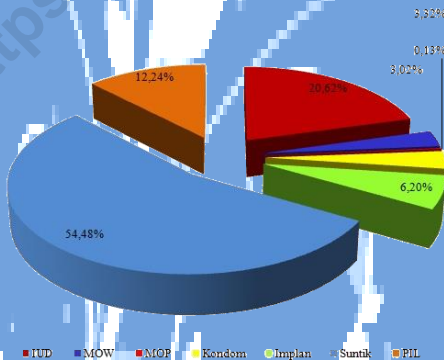
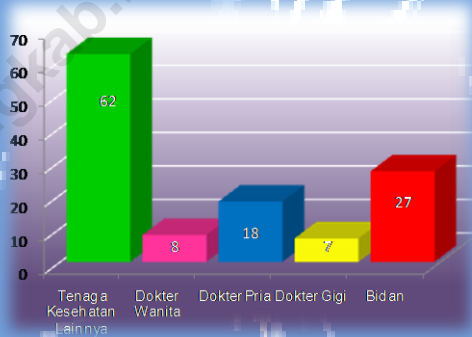
Lanjutan Tabel 5.4

No.	Jenis Sekolah Swasta	Siswa	Guru	Rasio
(1)	(2)	(3)	(4)	(5)
1	RA/BA	744	53	14,04
2	MI	1 382	95	14,55
3	MTs	566	77	7,35
4	MA	70	10	7,00
Jumlah		2 762	235	11,75

Sumber Data: Kementerian Agama Kabupaten Magelang

BAB VI

KESEHATAN



Tabel 6.1
Jumlah Sarana Kesehatan Dirinci Menurut Desa/Kelurahan, 2016

No	Desa/Kelurahan	Rumah Sakit	Rumah Bersalin	Poli klinik	Puskesmas	Pustu	Tempat Praktek Dokter
(1)	(2)	(3)	(4)	(5)	(6)	(7)	(8)
1	Tanjung	-	-	-	1	-	1
2	Sokorini	-	-	-	-	-	1
3	Sriwedari	-	-	-	-	-	1
4	Congkrang	-	-	-	-	-	-
5	Adikarto	-	-	-	-	-	1
6	Menayu	-	-	-	-	-	-
7	Keji	-	-	-	-	-	-
8	Ngawen	-	-	-	-	1	-
9	Gunungpring	-	-	-	-	-	3
10	Pucungrejo	2	-	-	-	-	5
11	Taman Agung	-	1	2	1	-	6
12	Gondosuli	-	-	-	-	1	-
13	Sedayu	-	-	-	-	-	1
14	Muntilan	1	-	1	-	-	2
Jumlah		3	1	3	2	2	21

Lanjutan Tabel 6.1

No	Desa/Kelurahan	Praktek Bidan	Poskes des	Polin des	Pos yandu	Apotik	Toko Obat
(1)	(2)	(9)	(10)	(11)	(12)	(13)	(14)
1	Tanjung	1	-	-	4	-	-
2	Sokorini	-	1	-	9	-	-
3	Sriwedari	2	-	1	7	-	-
4	Congkrang	1	1	-	6	-	-
5	Adikarto	2	1	-	5	-	-
6	Menayu	1	1	-	4	-	-
7	Keji	2	1	-	9	-	-
8	Ngawen	-	-	-	8	-	-
9	Gunungpring	4	1	-	14	-	-
10	Pucungrejo	2	1	-	11	4	1
11	Taman Agung	3	-	-	13	-	1
12	Gondosuli	2	-	-	7	-	-
13	Sedayu	-	1	-	8	1	-
14	Muntilan	3	1	-	12	4	1
Jumlah		23	9	1	117	9	3

Sumber Data: Profil Desa

Tabel 6.2
Jumlah Tenaga Kesehatan yang Bertempat Tinggal di Desa/Kelurahan, 2016

No	Desa/Kelurahan	Dokter Pria	Dokter Wanita	Dokter Gigi	Bidan	Tenaga Kesehatan Lainnya	Dukun Bayi
(1)	(2)	(3)	(4)	(5)	(6)	(7)	(8)
1	Tanjung	-	1	-	1	5	1
2	Sokorini	1	-	-	-	2	1
3	Sriwedari	1	-	-	1	6	-
4	Congkrang	-	-	1	1	13	2
5	Adikarto	1	-	-	2	-	-
6	Menayu	-	-	-	1	2	-
7	Keji	-	-	-	1	5	2
8	Ngawen	-	-	-	7	-	1
9	Gunungpring	3	1	1	2	-	1
10	Pucungrejo	1	1	1	2	2	-
11	Taman Agung	5	2	2	4	1	1
12	Gondosuli	-	-	-	2	2	-
13	Sedayu	2	1	1	1	19	2
14	Muntilan	4	2	1	2	5	2
Jumlah		18	8	7	27	62	13

Sumber Data: Profil Desa

Tabel 6.3
Jumlah Pasangan Usia Subur
Dirinci Menurut Kepesertaan KB, 2016

No.	Desa/Kelurahan	Jumlah PUS	Peserta KB		Bukan Peserta KB	
			Jumlah	Persentase	Jumlah	Persentase
(1)	(2)	(3)	(4)	(5)	(6)	(7)
1	Tanjung	409	311	76,0	98	24,0
2	Sokorini	896	722	80,6	174	19,4
3	Sriwedari	588	479	81,5	109	18,5
4	Congkrang	540	418	77,4	122	22,6
5	Adikarto	572	474	82,9	98	17,1
6	Menayu	471	335	71,1	136	28,9
7	Keji	1 143	941	82,3	202	17,7
8	Ngawen	639	508	79,5	131	20,5
9	Gunungpring	1 622	1 292	79,7	330	20,3
10	Pucungrejo	1 273	1014	79,7	259	20,3
11	Taman Agung	1 783	1 457	81,7	326	18,3
12	Gondosuli	655	554	84,6	101	15,4
13	Sedayu	1 415	1 203	85,0	212	15,0
14	Muntilan	750	619	82,5	131	17,5
Jumlah		12 756	10 327	81,0	2 429	19,0

Sumber Data: Balai Pelayanan KB dan KS Kec. Muntilan

Tabel 6.4
Jumlah Pasangan Usia Subur
Dirinci Menurut Penggunaan Alat Kontrasepsi Non Hormonal, 2016

No.	Desa/Kelurahan	Alat Kontrasepsi Non Hormonal			
		IUD	MOW	MOP	Kondom
(1)	(2)	(4)	(5)	(6)	(7)
1	Tanjung	80	11	1	17
2	Sokorini	145	28	1	17
3	Sriwedari	122	2	0	14
4	Congkrang	51	10	1	19
5	Adikarto	123	13	0	22
6	Menayu	48	10	0	18
7	Keji	149	8	2	19
8	Ngawen	99	7	0	20
9	Gunungpring	449	51	1	69
10	Pucungrejo	170	63	3	25
11	Taman Agung	271	41	0	54
12	Gondosuli	137	11	0	34
13	Sedayu	197	27	3	21
14	Muntilan	158	14	0	22
Jumlah		2 199	296	12	371

Sumber Data: Balai Pelayanan KB dan KS Kec. Muntilan

Tabel 6.5
Jumlah Pasangan Usia Subur
Dirinci Menurut Penggunaan Alat Kontrasepsi Hormonal, 2016

No.	Desa/Kelurahan	Alat Kontrasepsi Hormonal		
		Implant	Suntik	Pil
(1)	(2)	(3)	(4)	(5)
1	Tanjung	3	167	32
2	Sokorini	127	317	87
3	Sriwedari	31	224	86
4	Congkrang	30	190	117
5	Adikarto	23	246	47
6	Menayu	27	157	75
7	Keji	55	609	99
8	Ngawen	25	279	78
9	Gunungpring	67	594	61
10	Pucungrejo	35	568	150
11	Taman Agung	73	844	174
12	Gondosuli	97	219	56
13	Sedayu	71	771	113
14	Muntilan	40	323	62
Jumlah		704	5 508	1 237

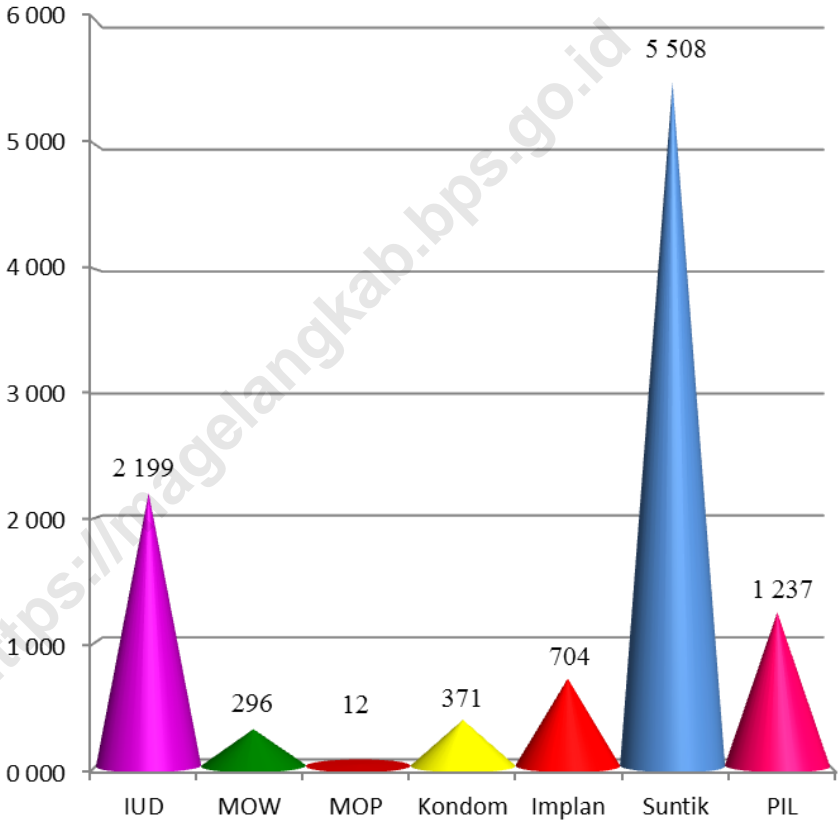
Sumber Data: Balai Pelayanan KB dan KS Kec. Muntilan

Tabel 6.6
Jumlah Pasangan Usia Subur Bukan Peserta KB
Dirinci Menurut Alasannya, 2016

No.	Desa/Kelurahan	Alasan PUS Bukan Peserta KB			
		Hamil	Ingin Anak Segera (IAS)	IAT	Tidak Ingin Anak Lagi (TIAL)
(1)	(2)	(3)	(4)	(5)	(6)
1	Tanjung	12	54	16	16
2	Sokorini	46	86	19	23
3	Sriwedari	25	56	13	15
4	Congkrang	29	65	13	15
5	Adikarto	31	39	15	13
6	Menayu	13	72	27	24
7	Keji	42	79	39	42
8	Ngawen	29	67	18	17
9	Gunungpring	62	149	42	77
10	Pucungrejo	31	117	56	55
11	Taman Agung	39	121	83	83
12	Gondosuli	26	48	13	14
13	Sedayu	55	77	39	41
14	Muntilan	30	64	19	18
Jumlah		470	1094	412	453

Sumber Data: Balai Pelayanan KB dan KS Kec. Muntilan

Grafik 6.1
Penggunaan Alat Kontrasepsi pada Pasangan Usia Subur, 2016



BAB VII

PERTANIAN



Tabel 7.1
Luas Lahan Pertanian dan Lahan Non Pertanian
Dirinci Menurut Desa/Kelurahan, 2016
(Ha)

No	Desa/Kelurahan	Luas Lahan		Total
		Pertanian	Non Pertanian	
(1)	(2)	(3)	(4)	(5)
1	Tanjung	59,60	53,30	112,90
2	Sokorini	146,29	88,71	235,00
3	Sriwedari	143,10	70,40	213,50
4	Congkrang	82,40	50,10	132,50
5	Adikarto	109,81	36,09	145,90
6	Menayu	79,87	46,23	126,10
7	Keji	163,49	107,21	270,70
8	Ngawen	141,65	61,20	202,85
9	Gunungpring	53,55	166,55	220,10
10	Pucungrejo	83,01	62,59	145,60
11	Taman Agung	165,54	141,26	306,80
12	Gondosuli	252,43	70,64	323,07
13	Sedayu	140,60	82,20	222,80
14	Muntilan	116,31	87,29	203,60
Jumlah		1 737,65	1 123,77	2 861,42

Sumber Data: BPS Kabupaten Magelang

Tabel 7.2
Luas Penggunaan Lahan Dirinci Menurut Desa/Kelurahan, 2016
(Ha)

No	Desa/Kelurahan	Sawah Irigasi			Jumlah
		Teknis	Setengah Teknis	Sederhana	
(1)	(2)	(3)	(4)	(5)	(6)
1	Tanjung	0,00	54,00	5,60	59,60
2	Sokorini	0,00	0,00	146,29	146,29
3	Sriwedari	0,00	50,00	93,10	143,10
4	Congkrang	0,00	64,40	18,00	82,40
5	Adikarto	0,00	38,88	70,93	109,81
6	Menayu	0,00	0,00	79,87	79,87
7	Keji	0,00	38,30	125,19	163,49
8	Ngawen	0,00	69,55	72,10	141,65
9	Gunungpring	0,00	48,55	5,00	53,55
10	Pucungrejo	0,00	38,38	44,63	83,01
11	Taman Agung	0,00	0,00	165,54	165,54
12	Gondosuli	92,43	0,00	160,00	252,43
13	Sedayu	0,00	25,00	115,60	140,60
14	Muntilan	0,00	3,54	112,77	116,31
Jumlah		92,43	430,60	1.214,62	1.737,65

Lanjutan Tabel 7.2

No	Desa/Kelurahan	Tegal	Pekarangan	Kolam	Hutan
(1)	(2)	(7)	(8)	(9)	(10)
1	Tanjung	0,00	39,00	0,85	0,00
2	Sokorini	1,00	76,51	0,60	0,00
3	Sriwedari	5,00	56,30	0,50	0,00
4	Congkrang	0,00	38,90	0,75	0,00
5	Adikarto	0,60	21,99	1,75	0,00
6	Menayu	0,30	35,92	0,00	0,00
7	Keji	0,00	89,01	0,75	0,00
8	Ngawen	0,00	48,05	0,45	0,00
9	Gunungpring	0,00	150,45	0,75	0,00
10	Pucungrejo	0,00	58,69	0,40	0,00
11	Taman Agung	0,00	115,60	4,00	0,00
12	Gondosuli	1,00	49,22	0,35	0,00
13	Sedayu	0,00	76,30	0,50	0,00
14	Muntilan	2,60	75,99	5,40	0,00
Jumlah		10,50	931,93	17,05	0,00

Lanjutan Tabel 7.2

No	Desa/Kelurahan	Perkebunan	Lain-lain	Jumlah
(1)	(2)	(11)	(12)	(13)
1	Tanjung	0,00	13,45	112,90
2	Sokorini	0,00	10,60	235,00
3	Sriwedari	0,00	8,60	213,50
4	Congkrang	0,00	9,65	131,70
5	Adikarto	0,00	11,75	145,90
6	Menayu	0,00	10,31	126,40
7	Keji	0,00	17,45	270,70
8	Ngawen	0,00	12,70	202,85
9	Gunungpring	0,00	12,75	217,50
10	Pucungrejo	0,00	3,50	145,60
11	Taman Agung	0,00	21,66	306,80
12	Gondosuli	0,00	20,01	323,01
13	Sedayu	0,00	5,40	222,80
14	Muntilan	0,00	5,90	206,20
Jumlah		0,00	163,73	2.860,86

Sumber: UPT Dinas Pertanian dan Pangan Kecamatan Muntilan

Tabel 7.3
Luas Tanam Bersih, Luas Puso/Rusak, dan Panen Padi
Dirinci Menurut Bulan, 2016
(Ha)

No	Bulan	Luas Tanam Bersih	Luas Puso/Rusak	Luas Panen
(1)	(2)	(3)	(4)	(5)
1	Januari	134,8	0,0	62,6
2	Februari	397,8	0,0	401,7
3	Maret	713,7	0,0	1 015,3
4	April	217,7	0,0	134,8
5	Mei	156,0	0,0	397,8
6	Juni	79,9	0,0	713,7
7	Juli	118,5	0,0	217,7
8	Agustus	256,2	0,0	156,0
9	September	77,1	0,0	79,9
10	Oktober	120,4	0,0	118,5
11	November	621,2	0,0	256,2
12	Desember	664,6	0,0	77,1
Jumlah		3 557,9	0,0	3 631,3

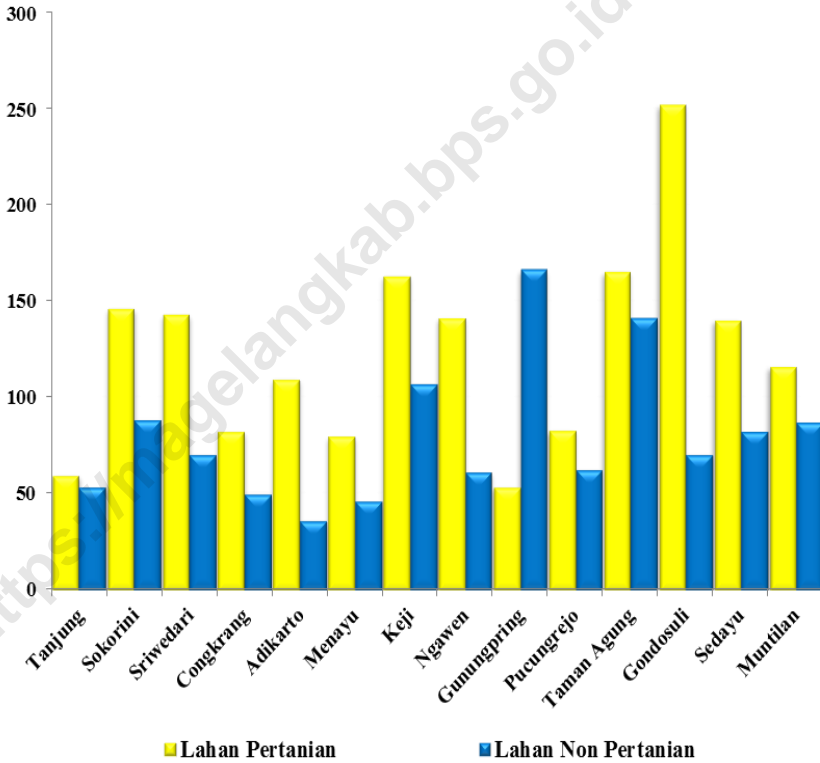
Sumber Data: Dinas Pertanian Kabupaten Magelang

Tabel 7.4
Luas Tanam Bersih, Luas Puso/Rusak, dan Panen Jagung
Dirinci Menurut Bulan, 2016
(Ha)

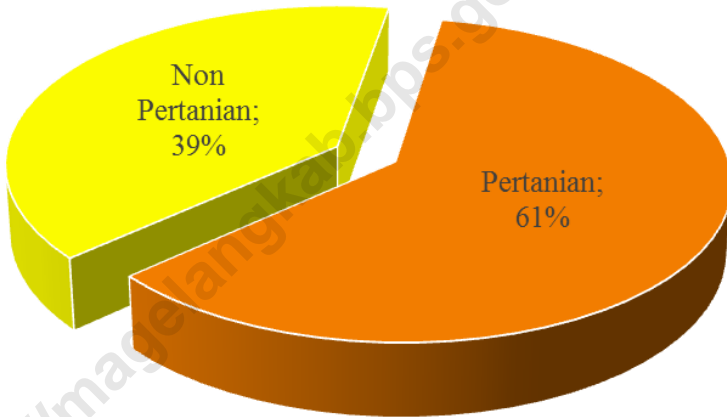
No	Bulan	Luas Tanam Bersih	Luas Puso/Rusak	Luas Panen
(1)	(2)	(3)	(4)	(5)
1	Januari	0,0	0,0	0,0
2	Februari	0,0	0,0	0,0
3	Maret	1,0	0,0	0,0
4	April	1,9	0,0	0,0
5	Mei	0,0	0,0	0,0
6	Juni	1,9	0,0	0,0
7	Juli	7,7	0,0	0,0
8	Agustus	99,2	0,0	0,0
9	September	4,8	0,0	1,9
10	Oktober	0,0	0,0	7,7
11	November	0,0	0,0	99,2
12	Desember	0,0	0,0	4,8
Jumlah		116,5	0,0	113,6

Sumber Data: Dinas Pertanian Kabupaten Magelang

Grafik 7.1
Luas Lahan Pertanian dan Lahan Non Pertanian
Dirinci Menurut Desa/Kelurahan, 2016
(Ha)



Grafik 7.2
Persentase Penggunaan Lahan, 2016



<https://magelangkab.bps.go.id>

DATA

MENCERDASKAN BANGSA



BADAN PUSAT STATISTIK KABUPATEN MAGELANG
Jl. Soekarno - Hatta No.4 Telp./Fax.(0293) 786143, Kota Mungkid 56511
E-Mail : bps3308@bps.go.id, Homepage <http://magelangkab.bps.go.id/>

