

# KECAMATAN CEPIRING DALAM ANGKA 2020



**BADAN PUSAT STATISTIK  
KABUPATEN KENDAL**

# KECAMATAN CEPIRING

## DALAM ANGKA 2020



---

**CEPIRING DALAM ANGKA 2020**  
**CEPIRING IN FIGURES 2020**

ISSN : 2614 - 9192

Nomor Publikasi/ *Publication Number* : 33240.2025

Katalog BPS/ *Catalog of BPS* : 1102001.3324150

Ukuran Buku/ *Book Size* : 21 x 15 cm

Jumlah Halaman/ *Number of Page* : xii + 143 Halaman/ Pages

Naskah/ *Manuscript* :

Koordinator Statistik Kecamatan Cepiring

*District Statistical Officer Cepiring*

Diterbitkan Oleh/ *Published By* :

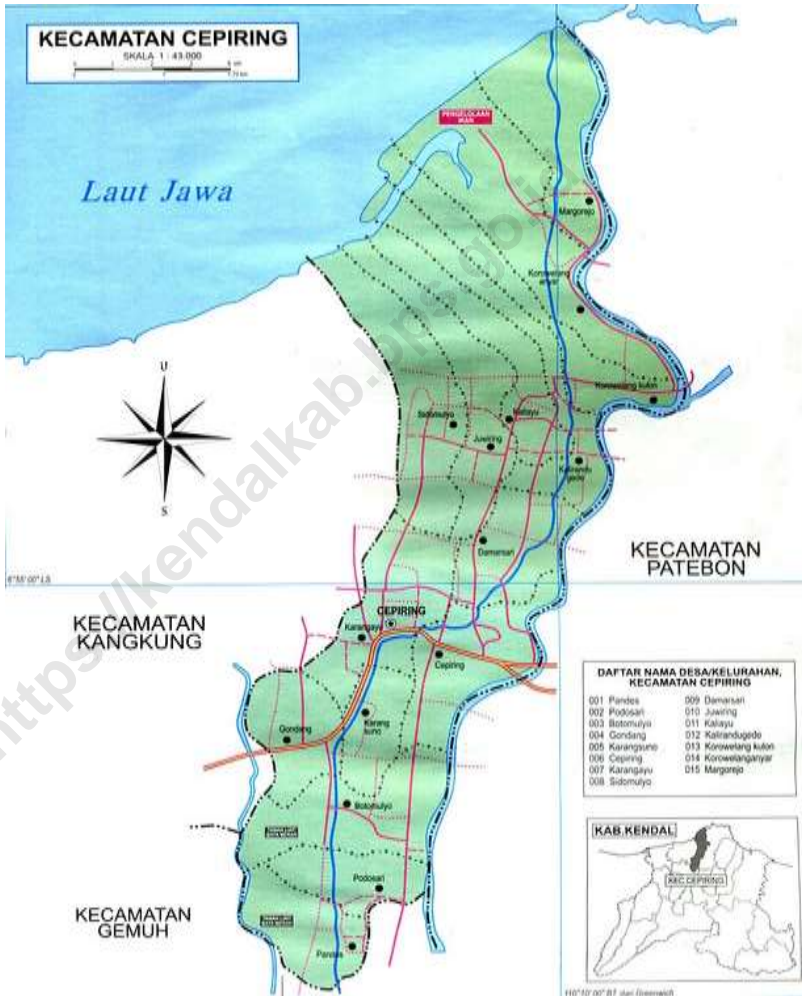
BPS Kabupaten Kendal

Boleh dikutip dengan menyebutkan sumbernya/

*May be cited with the reference of the source*

---

**PETA WILAYAH  
KECAMATAN CEPERING  
Map of CEPERING**



---

## KATA SAMBUTAN

**Assalamu'alaikum Wr.Wb..**

Alhamdulillah, segala puji bagi Allah SWT akhirnya buku *CEPIRING DALAM ANGKA 2020* ini dapat terbit sesuai jadwal. Ucapan terima kasih yang tak terhingga Saya ucapkan kepada Koordinator Statistik Kecamatan Cepiring yang telah berupaya maksimal menyusun buku ini.

Buku ini merupakan sumber data dan informasi yang sangat penting dalam perencanaan pembangunan, utamanya yang berkaitan dengan kondisi sosial, ekonomi, dan berbagai hal lainnya.

Semoga buku ini dapat dijadikan sumber data dan informasi dalam pelaksanaan tugas baik di bidang pemerintahan, pembangunan, maupun kemasyarakatan di era sekarang ini.

Akhirnya, semoga buku ini benar-benar dapat dimanfaatkan oleh semua pihak, dalam rangka lebih memacu perkembangan pembangunan di Kecamatan Cepiring.

**Wassalamu'alaikum Wr. Wb.**

Kendal, September 2020  
**Kepala BPS Kabupaten Kendal,**



**Dra. UMMI HASTUTI, M.Si**  
**NIP. 19660424 199403 2 003**

---

## KATA PENGANTAR


Publikasi Cepiring Dalam Angka 2020 merupakan publikasi yang diterbitkan oleh Badan Pusat Statistik Kabupaten Kendal. Publikasi ini berisi berbagai data dan informasi terpilih seputar Kecamatan Cepiring untuk membantu pengguna data memahami perkembangan pembangunan serta potensi yang ada di Kecamatan Cepiring.

Publikasi Cepiring Dalam Angka 2020 merupakan publikasi yang terbit secara rutin setiap tahun. Analisis yang disajikan berupa analisis sederhana.

Semoga publikasi ini bermanfaat bagi para pengguna data sekaligus dapat memperkaya akan kebutuhan data statistik di Kecamatan Cepiring.

Akhirnya, Saya ucapkan terima kasih yang sebesar-besarnya kepada semua pihak yang telah membantu dalam penerbitan publikasi ini. Saran yang konstruktif sangat kami harapkan demi perbaikan publikasi di masa yang akan datang.

Cepiring, September 2020  
Koordinator Statistik Kecamatan  
Cepiring



**BADRUZ ZAMAN**

**NIP. 197610191998031003**

---

## DAFTAR ISI

	Halaman
Sambutan .....	iv
Kata Pengantar .....	v
Daftar Isi .....	vi
Daftar Tabel .....	vii
Daftar Grafik .....	xii
Bab I            Geografis .....	1
Bab II           Pemerintahan .....	16
Bab III          Kependudukan .....	27
Bab IV          Sosial .....	46
Bab V           Pertanian .....	115
Bab VI          Keuangan .....	132

---

## DAFTAR TABEL

	Halaman
<b>BAB I. GEOGRAFIS</b>	
Tabel 1.1.	Letak Geografis Wilayah Kecamatan Cepiring 3
Tabel 1.2.	Luas Wilayah Menurut Desa Tahun 2019 4
Tabel 1.3.	Jarak Kantor Desa ke Ibu Kota Kecamatan Cepiring Tahun 2019 5
Tabel 1.4.	Luas Wilayah Kecamatan Cepiring Menurut Jenis Penggunaan Tahun 2019 6
Tabel 1.5.	Luas Lahan Sawah Menurut Desa dan Jenis Pengairannya (Hektar) Tahun 2019 7
Tabel 1.6.	Luas Lahan Bukan Sawah Menurut Desa dan Jenisnya (Hektar) Tahun 2019 9
Tabel 1.7.	Luas Lahan Bukan Pertanian Menurut Desa dan Jenisnya (Hektar) Tahun 2019 12
Tabel 1.8.	Banyaknya Hari Hujan Menurut Bulan Tahun 2017 - 2019 13
Tabel 1.9.	Banyaknya Curah Hujan Menurut Bulan Tahun 2017 - 2019 14
<b>BAB II. PEMERINTAHAN</b>	
Tabel 2.1.	Banyaknya Dusun/Dukuh, Rukun Warga (RW), dan Rukun Tetangga (RT) Menurut Desa Tahun 2019 18
Tabel 2.2.	Banyaknya Balai Desa dan Kantor Desa Tahun 2019 19
Tabel 2.3.	Banyaknya Perangkat Desa Menurut Desa Tahun 2019 20
Tabel 2.4.	Banyaknya Surat Pemberitahuan Pajak Terdaftar (SPT) Menurut Desa Tahun 2017 - 2019 24
Tabel 2.5.	Pemasukan Pajak Bumi dan Bangunan (PBB) Menurut Desa Tahun 2017 - 2019 25
<b>BAB III. KEPENDUDUKAN</b>	
Tabel 3.1.	Jumlah Penduduk Menurut Jenis Kelamin Tahun 2009-2019 29



---

	Halaman	
Tabel 3.2.	Jumlah Penduduk Menurut Jenis Kelamin dan Sex Rasio Dirinci Per Desa Tahun 2019	30
Tabel 3.3.	Jumlah Penduduk, KK dan Rata - rata Anggota Rumah Tangga Menurut Desa Tahun 2019	31
Tabel 3.4.	Luas Wilayah, Jumlah Penduduk, dan Kepadatan Penduduk Menurut Desa Tahun 2019	32
Tabel 3.5.	Laju Pertumbuhan Penduduk Menurut Desa Tahun 2018 - 2019	33
Tabel 3.6.	Jumlah Penduduk Menurut Kelompok Umur dan Jenis Kelamin Tahun 2017	34
Tabel 3.7.	Jumlah Penduduk Menurut Kelompok Umur dan Jenis Kelamin Tahun 2018	35
Tabel 3.8.	Jumlah Penduduk Menurut Kelompok Umur dan Jenis Kelamin Tahun 2019	36
Tabel 3.9.	Banyaknya Akseptor KB Aktif Menurut Desa dan Jenis Kontrasepsi Tahun 2019	37
Tabel 3.10.	Banyaknya Pemeluk Agama Menurut Desa Tahun 2019	40
Tabel 3.11.	Banyaknya Tempat Ibadah Menurut Desa Tahun 2019	42
Tabel 3.12.	Banyaknya Calon Jamaah Haji Menurut Desa Tahun 2017 - 2019	43
Tabel 3.13.	Banyaknya Nikah Per Bulan Tahun 2019	44
 <b>BAB IV. SOSIAL</b>		
Tabel 4.1.	Rasio Murid – Sekolah dan Rasio Murid - Guru Taman Kanak-Kanak (TK) Menurut Desa Tahun 2019	48
Tabel 4.2.	Rasio Murid – Sekolah dan Rasio Murid - Guru Sekolah Dasar Negeri (SDN) Menurut Desa Tahun 2019	49
Tabel 4.3.	Rasio Murid – Sekolah dan Rasio Murid - Guru Sekolah Dasar (SD) Swasta Menurut Desa Tahun 2019	50
Tabel 4.4.	Rasio Murid – Sekolah dan Rasio Murid - Guru Madrasah Ibtidaiyah (MI) Menurut Desa Tahun 2019	51

---

	Halaman	
Tabel 4.5.	Rasio Murid – Sekolah dan Rasio Murid - Guru Sekolah Menengah Pertama Negeri Menurut Desa Tahun 2019	52
Tabel 4.6.	Rasio Murid – Sekolah dan Rasio Murid - Guru Sekolah Menengah Pertama Swasta Menurut Desa Tahun 2019	53
Tabel 4.7.	Rasio Murid – Sekolah dan Rasio Murid - Guru Madrasah Tsanawiyah (MTS) Menurut Desa Tahun 2019	54
Tabel 4.8.	Rasio Murid – Sekolah dan Rasio Murid - Guru Sekolah Menengah Atas Negeri(SMAN) Menurut Desa Tahun 2019	55
Tabel 4.9.	Rasio Murid – Sekolah dan Rasio Murid - Guru Sekolah Menengah Atas (SMA) Swasta Menurut Desa Tahun 2019	56
Tabel 4.10.	Rasio Murid – Sekolah dan Rasio Murid - Guru Sekolah Menengah Kejuruan Negeri (SMKN) Menurut Desa Tahun 2019	57
Tabel 4.11.	Rasio Murid – Sekolah dan Rasio Murid - Guru Sekolah Menengah Kejuruan (SMK) Swasta Menurut Desa Tahun 2019	58
Tabel 4.12.	Rasio Murid – Sekolah dan Rasio Murid - Guru Madrasah Aliyah (MA) Menurut Desa Tahun 2019	59
Tabel 4.13.	Banyaknya Sekolah Dasar (SD) Menurut Desa Di Kecamatan Cepiring, 2019	60
Tabel 4.14.	Banyaknya Madrasah Ibtidaiyah (MI) Menurut Desa Di Kecamatan Cepiring, 2019	61
Tabel 4.15.	Banyaknya Sekolah Menengah Pertama (SMP) Menurut Desa Di Kecamatan Cepiring, 2019	62
Tabel 4.16.	Banyaknya Sekolah Madrasah Tsanawiyah (MTs) Menurut Desa Di Kecamatan Cepiring, 2019	63
Tabel 4.17.	Banyaknya Sekolah Menengah Atas (SMA) Menurut Desa Di Kecamatan Cepiring, 2019	64
Tabel 4.18.	Banyaknya Sekolah Madrasah Aliyah (MA) Menurut Desa Di Kecamatan Cepiring, 2019	65
Tabel 4.19.	Banyaknya Sekolah Menengah Kejuruan (SMK)	66

---

	Halaman	
Tabel 4.20.	Menurut Desa Di Kecamatan Cepiring, 2019 Banyaknya Akademi/Perguruan Tinggi Menurut Desa Di Kecamatan Cepiring, 2019	67
Tabel 4.21.	Kemudahan Untuk Mencapai Sarana Pendidikan Terdekat Bagi Desa Yang Tidak Ada Sarana Pendidikan Menurut Desa dan Jenjang Pendidikan Di Kecamatan Cepiring, 2019	68
Tabel 4.22.	Banyaknya Tenaga Kesehatan Menurut Desa Tahun 2019	70
Tabel 4.23.	Banyaknya Fasilitas Kesehatan Menurut Desa Tahun 2019	71
Tabel 4.24.	Banyaknya Sarana Kesehatan Menurut Desa dan Jenis Sarana Kesehatan Di Kecamatan Cepiring, 2019	74
Tabel 4.25.	Kemudahan Mencapai Sarana Kesehatan Terdekat Bagi Desa Yang Tidak Ada Sarana Kesehatan Menurut Desa dan Jenis Sarana Kesehatan di Kecamatan Cepiring, 2019	76
Tabel 4.26.	Banyaknya Keluarga Menurut Desa dan Jenis Tahapan Tahun 2019	78
Tabel 4.27.	Banyaknya Penderita Cacat Menurut Desa dan Jenis Cacat Tahun 2019	79
Tabel 4.28.	Banyaknya Penyandang Sosial Menurut Desa dan Je- nis Penyandang Sosial Tahun 2019	81
Tabel 4.29.	Banyaknya Lapangan Olahraga Menurut Desa Tahun 2019	84
Tabel 4.30.	Jumlah Bantuan Program Keluarga Harapan (PKH) Tahap I Menurut Desa Tahun 2019	85
Tabel 4.31.	Banyaknya Lapangan Olahraga Menurut Desa Tahun 2019	87
Tabel 4.32.	Jumlah Bantuan Program Keluarga Harapan (PKH) Tahap I Menurut Desa Tahun 2019	89
Tabel 4.33.	Jumlah Bantuan Program Keluarga Harapan (PKH) Tahap IV Menurut Desa Tahun 2019	91

---

	Halaman	
Tabel 4.34.	Banyaknya Rumah Tangga Sasaran Hasil Pendataan	93
Tabel 4.35.	Jumlah Penerima Program Raskin Tahun 2017 - 2019	94
Tabel 4.36.	Banyaknya Keluarga Menurut Desa dan Jenis Pengguna Listrik Di Kecamatan Cepiring, 2019	95
Tabel 4.37.	Banyaknya Penderita Gizi Buruk Menurut Desa Di Kecamatan Cepiring, 2017 dan 2018	96
Tabel 4.38.	Banyaknya Kejadian Bencana Alam Menurut Desa dan Jenis Bencana Alam di Kecamatan Cepiring, 2018	97
Tabel 4.39.	Banyaknya Korban Jiwa Akibat Bencana Alam Menurut Desa dan Jenis Bencana Alam Di Kecamatan Cepiring, 2018	100
Tabel 4.40.	Keberadaan Fasilitas/Upaya Antisipasi/Mitigasi Bencana Alam Menurut Desa Di Kecamatan Cepiring, 2019	103
Tabel 4.41.	Jumlah Menara dan Operator Layanan Komunikasi Telepon Seluler Serta Kondisi Sinyal Telepon Seluler Menurut Desa di Kecamatan Cepiring, 2019	105
Tabel 4.42.	Sarana Transportasi Antar Desa Menurut Desa Di Kecamatan Cepiring, 2019	106
Tabel 4.43.	Kondisi Jalan Darat Antar Desa Menurut Desa Di Kecamatan Cepiring, 2019	107
Tabel 4.44.	Keberadaan Kantor Pos/Pos Pembantu/Rumah Pos dan Perusahaan/Agen Jasa Expedisi Swasta Menurut Desa Di Kecamatan Cepiring, 2019	108
Tabel 4.45.	Banyaknya Desa Menurut Keberadaan Penerangan Jalan Utama Desa Di Kecamatan Cepiring, 2014, 2018 dan 2019	109
Tabel 4.46.	Banyaknya Desa Menurut Jenis Bahan Bakar untuk Memasak Yang Digunakan Oleh Sebagian Besar Keluarga Di Kecamatan Cepiring, 2014, 2018 dan 2019	110
Tabel 4.47.	Banyaknya Desa Menurut Sumber Air Minum Sebagian Besar Keluarga Di Kecamatan Cepiring 2014, 2018 dan 2019	111

	Halaman
Tabel 4.48. Banyaknya Desa Menurut Penggunaan Fasilitas Buang Air Besar Sebagian Besar Keluarga Di Kecamatan Cepiring, 2014, 2018 dan 2019	112
Tabel 4.49. Banyaknya Desa Yang Memiliki Kelompok Kegiatan Olahraga Menurut Jenis Olahraga dan Ketersediaan Fasilitas/Lapangan Olahraga di Kecamatan Cepiring, 2019	113
 <b>BAB V. PERTANIAN</b>	
Tabel 5.1. Luas Panen dan Produksi Padi Sawah dan Padi Ladang Menurut Desa Tahun 2019	117
Tabel 5.2. Luas Panen dan Produksi Tanaman Padi dan Palawija Menurut Komoditas Tahun 2019	118
Tabel 5.3. Luas Panen dan Produksi Tanaman Hortikultura Semu-sim Menurut Komoditas Tahun 2019	121
Tabel 5.4. Produksi Tanaman Hortikultura Tahunan Menurut Komoditas Tahun 2019	122
Tabel 5.5. Luas Areal dan Produksi Tanaman Perkebunan Menurut Komoditas Tahun 2019	123
Tabel 5.6. Jumlah Produksi dan Nilai Produksi Budidaya Ikan Air Tawar 2019	124
Tabel 5.7. Jumlah Produksi dan Nilai Produksi Budidaya Ikan air Payau 2019	125
Tabel 5.8. Banyaknya Unggas Menurut Desa Tahun 2019	126
Tabel 5.9. Banyaknya Ternak Menurut Desa dan Jenis Ternak Tahun 2019	128
Tabel 5.10. Banyaknya Embung Desa Menurut Desa di Kecamatan Cepiring, 2018 dan 2019	130

**BAB VI. KEUANGAN**

Tabel 6.1.	Banyaknya Bank Menurut Desa Tahun 2019	134
Tabel 6.2.	Banyaknya Lembaga Keuangan Bukan Bank Menurut Desa Tahun 2019	135
Tabel 6.3.	Banyaknya Pasar Menurut Desa Tahun 2019	136
Tabel 6.4.	Jumlah Dana Desa Yang Bersumber Dari APBN Dirinci Per Desa Tahun Anggaran 2019 Desa Tahun 2019	137
Tabel 6.5.	Banyaknya Sarana dan Prasarana Ekonomi Menurut Desa dan Jenisnya di Kecamatan Cepiring, 2019	138
Tabel 6.6.	Banyaknya Sarana Lembaga Keuangan Yang Beroperasi Meni Desa dan Jenisnya di Kecamatan Cepiring, 2019	141
Tabel 6.7.	Banyaknya Koperasi Yang Masih Aktif Menurut Desa dan Jenisnya Koperasi di Kecamatan Cepiring, 2019	142

---

## DAFTAR GRAFIK

	Halaman
Grafik 1. Perbandingan Luas Wilayah Kecamatan Cepiring Menurut Jenis Penggunaan Tahun 2019	15
Grafik 2. Banyaknya Perangkat Desa Tahun 2019	26
Grafik 3. Penduduk Kecamatan Cepiring Menurut Kelompok Umur dan Jenis Kelamin Tahun 2019	45
Grafik 4. Perbandingan Jumlah Murid di Kecamatan Cepiring Tahun 2019	114
Grafik 5. Jumlah Ternak Menurut Jenisnya Tahun 2019	131
Grafik 6. Jumlah Dana Desa Menurut Desa Tahun 2019 (Ribuan Rupiah)	143

# 1

# GEOGRAFIS

## Jenis Penggunaan lahan Kecamatan Cepiring



■ Lahan Sawah ■ Lahan Bukan Sawah ■ Lahan Bukan Pertanian



---

## BAB I. GEOGRAFIS

Kecamatan Cepiring merupakan satu dari 20 kecamatan di Kabupaten Kendal Propinsi Jawa Tengah, dengan wilayah sebelah Utara berbatasan dengan Laut Jawa, sebelah Selatan berbatasan dengan Kecamatan Gemuh, sebelah Barat berbatasan dengan Kecamatan Kangkung dan sebelah Timur berbatasan dengan Kecamatan Patebon, dengan ketinggian tanah  $\pm 11$  meter di atas permukaan laut.

Luas wilayah Kecamatan Cepiring mencapai 30,07 Km<sup>2</sup> dengan sebagian besar wilayahnya digunakan sebagai lahan bukan pertanian yang berupa rumah/bangunan, hutan negara, rawa-rawa dan lainnya yaitu mencapai 14,26 Km<sup>2</sup> (47,43%), selebihnya untuk lahan sawah sebesar 12,79 Km<sup>2</sup> (42,53%) dan lahan bukan sawah sebesar 3,02 Km<sup>2</sup> (10,03%).

Apabila dilihat menurut luas wilayah desa, desa terluas di Kecamatan Cepiring adalah Desa Korowelanganyar dengan luas wilayah sebesar 3,55 Km<sup>2</sup> (11,81 persen dari luas wilayah Kec. Cepiring), sementara desa dengan luas terkecil adalah Desa Karangsono dengan luas hanya sebesar 0,96 Km<sup>2</sup> (3,19 persen dari luas wilayah Kecamatan Cepiring). Menurut jarak kantor desa ke ibu kota Kecamatan Cepiring, Desa Margorejo merupakan desa terjauh dengan jarak mencapai 8 Km sedangkan desa terdekat adalah Desa Karangayu yang merupakan desa tempat ibukota Kecamatan Cepiring.

Rata-rata curah hujan di wilayah Kecamatan Cepiring tahun 2019 sekitar 114 mm dengan rata-rata hari hujan sebanyak 4 hari.

**Tabel 1.1. Letak Geografis Wilayah Kecamatan Cepiring**

Letak dan Luas		Uraian
(1)		(2)
1.	Letak	1 <sup>0</sup> 08'00" LS - 1 <sup>0</sup> 20'00" LS 109 <sup>0</sup> 52'24" BT - 110 <sup>0</sup> 09'48" BT
2.	Luas	30,07 Km <sup>2</sup>
3.	Letak Di Atas Permukaan Laut	11 meter dpl
4.	Batas Wilayah	
	Sebelah Utara	: Laut Jawa
	Sebelah Selatan	: Kecamatan Gemuh
	Sebelah Timur	: Kecamatan Patebon
	Sebelah Barat	: Kecamatan Kangkung

Sumber data: Kantor Kecamatan Cepiring

**Tabel 1.2. Luas Wilayah Menurut Desa Tahun 2019**

<b>Desa/Kelurahan</b>	<b>Luas Wilayah (Km<sup>2</sup>)</b>	<b>Persentase (%)</b>
(1)	(2)	(3)
01. Pandes	1.66	5.52
02. Podosari	1.13	3.76
03. Botomulyo	2.30	7.65
04. Gondang	1.41	4.69
05. Karangsono	0.96	3.19
06. Cepiring	2.05	6.82
07. Karangayu	2.08	6.92
08. Sidomulyo	2.29	7.62
09. Damarsari	1.50	4.99
10. Juwiring	2.00	6.65
11. Kaliayu	1.99	6.62
12. Kalirandugede	2.36	7.85
13. Korowelangkulon	2.37	7.88
14. Korowelanganyar	3.55	11.81
15. Margorejo	2.42	8.05
<b>Jumlah</b>	<b>30.07</b>	<b>100.00</b>

Sumber data: Kantor Kecamatan Cepiring

**Tabel 1.3. Jarak Kantor Desa ke Ibu Kota Kecamatan Cepiring Tahun 2019**

<b>Desa/Kelurahan</b>	<b>Jarak (Km)</b>
(1)	(2)
01. Pandes	3.50
02. Podosari	3.00
03. Botomulyo	2.00
04. Gondang	2.00
05. Karangsono	1.00
06. Cepiring	1.00
07. Karangayu	0.20
08. Sidomulyo	3.00
09. Damarsari	2.00
10. Juwiring	3.00
11. Kaliayu	2.50
12. Kalirandugede	3.00
13. Korowelangkulon	4.00
14. Korowelanganyar	7.00
15. Margorejo	8.00

Sumber data: Kantor Kecamatan Cepiring

**Tabel 1.4. Luas Wilayah Kecamatan Cepiring Menurut Jenis Penggunaan, 2019**

Jenis Penggunaan	Luas (Km <sup>2</sup> )	Persentase (%)
(1)	(2)	(3)
1. Lahan Sawah	12.79	42.53
2. Lahan Bukan Sawah	3.18	10.56
3. Lahan Bukan Pertanian	14.10	46.91
Jumlah	30.07	100.00

Sumber data: Statistik Kecamatan Cepiring

**Tabel 1.5. Luas Lahan Sawah Menurut Desa dan Jenis Pengairannya (Hektar) Tahun 2019**

Desa/Kelurahan	Lahan Sawah Irigasi				
	Irigasi Teknis	Irigasi Setengah Teknis	Irigasi Sederhana	Irigasi Desa	
(1)	(2)	(3)	(4)	(5)	
01. Pandes	84.000	0.00	0.00	0.00	
02. Podosari	70.550	0.00	0.00	0.00	
03. Botomulyo	94.900	0.00	0.00	0.00	
04. Gondang	68.200	0.00	0.00	0.00	
05. Karangsono	54.200	0.00	0.00	0.00	
06. Cepiring	42.940	0.00	0.00	0.00	
07. Karangayu	94.480	0.00	0.00	0.00	
08. Sidomulyo	138.445	0.00	0.00	0.00	
09. Damarsari	69.021	0.00	0.00	0.00	
10. Juwiring	110.880	0.00	0.00	0.00	
11. Kaliayu	99.302	0.00	0.00	0.00	
12. Kalirandugede	71.212	0.00	0.00	0.00	
13. Korowelangkulon	82.313	0.00	0.00	0.00	
14. Korowelanganyar	119.250	0.00	0.00	0.00	
15. Margorejo	79.248	0.00	0.00	0.00	
Jumlah	2019	1,278.94	0.00	0.00	0.00
	2018	1,278.94	0.00	0.00	0.00
	2017	1,281.44	0.00	0.00	0.00

Sumber data: Petugas Penyuluh Pertanian kec. Cepiring

**Tabel 1.5. Lanjutan**

(Ha)

Desa/Kelurahan		Lahan Sawah Non Irigasi		
		Tadah Hujan	Rawa Pasang Surut	Rawa Lebak
(1)		(6)	(7)	(8)
01.	Pandes	0.00	0.00	0.00
02.	Podosari	0.00	0.00	0.00
03.	Botomulyo	0.00	0.00	0.00
04.	Gondang	0.00	0.00	0.00
05.	Karangsuno	0.00	0.00	0.00
06.	Cepiring	0.00	0.00	0.00
07.	Karangayu	0.00	0.00	0.00
08.	Sidomulyo	0.00	0.00	0.00
09.	Damarsari	0.00	0.00	0.00
10.	Juwiring	0.00	0.00	0.00
11.	Kaliayu	0.00	0.00	0.00
12.	Kalirandugede	0.00	0.00	0.00
13.	Korowelangkulon	0.00	0.00	0.00
14.	Korowelanganyar	0.00	0.00	0.00
15.	Margorejo	0.00	0.00	0.00
Jumlah	2019	0.00	0.00	0.00
	2018	0.00	0.00	0.00
	2017	0.00	0.00	0.00

Sumber data: Petugas Penyuluh Pertanian kec. Cepiring

**Tabel 1.6. Luas Lahan Bukan Sawah Menurut Desa dan Jenisnya (Hektar), 2019**

Desa/Kelurahan	Lahan Pertanian Bukan Sawah			
	Tegal/Kebun	Ladang/Huma	Perkebunan	
(1)	(2)	(3)	(4)	
01. Pandes	18.00	0.00	0.00	
02. Podosari	0.00	0.00	0.00	
03. Botomulyo	40.30	0.00	0.00	
04. Gondang	0.00	0.00	0.00	
05. Karangsono	0.00	0.00	0.00	
06. Cepiring	0.00	0.00	0.00	
07. Karangayu	0.00	0.00	0.00	
08. Sidomulyo	0.00	0.00	0.00	
09. Damarsari	0.00	0.00	0.00	
10. Juwiring	10.00	0.00	0.00	
11. Kaliayu	17.52	0.00	0.00	
12. Kalirandugede	22.22	0.00	0.00	
13. Korowelangkulon	15.00	0.00	0.00	
14. Korowelanganyar	0.00	0.00	0.00	
15. Margorejo	8.50	0.00	0.00	
Jumlah	2019	131.54	0.00	0.00
	2018	109.48	0.00	0.00
	2017	109.48	0.00	0.00

Sumber data: Petugas Penyuluh Pertanian kec. Cepiring



Tabel 1.6. Lanjutan

(Ha)

Desa/Kelurahan	Lahan Pertanian Bukan Sawah			
	Hutan Rakyat	Padang Penggembalaan	Hutan Negara	
(1)	(5)	(6)	(7)	
01. Pandes	0.00	0.00	0.00	
02. Podosari	0.00	0.00	0.00	
03. Botomulyo	0.00	0.00	0.00	
04. Gondang	0.00	0.00	0.00	
05. Karangsono	0.00	0.00	0.00	
06. Cepiring	0.00	0.00	0.00	
07. Karangayu	0.00	0.00	0.00	
08. Sidomulyo	0.00	0.00	0.00	
09. Damarsari	0.00	0.00	0.00	
10. Juwiring	0.00	0.00	0.00	
11. Kaliayu	0.00	0.00	0.00	
12. Kalirandugede	0.00	0.00	0.00	
13. Korowelangkulon	0.00	0.00	0.00	
14. Korowelanganyar	0.00	0.00	0.00	
15. Margorejo	0.00	0.00	0.00	
Jumlah	2019	0.00	0.00	0.00
	2018	0.00	0.00	0.00
	2017	0.00	0.00	0.00

Sumber data: Petugas Penyuluh Pertanian kec. Cepiring

**Tabel 1.6. Lanjutan**

(Ha)

Desa/Kelurahan	Lahan Pertanian Bukan Sawah			
	Tambak	Kolam/ Tebat/ Empang	Lainnya	
(1)	(8)	(9)	(10)	
01. Pandes	0.00	0.01	0.00	
02. Podosari	0.00	0.04	0.00	
03. Botomulyo	0.00	0.04	0.00	
04. Gondang	0.00	0.04	0.00	
05. Karangsono	0.00	0.04	0.00	
06. Cepiring	0.00	0.03	0.00	
07. Karangayu	0.00	0.17	0.00	
08. Sidomulyo	23.30	0.13	0.00	
09. Damarsari	0.00	0.02	0.00	
10. Juwiring	28.00	0.00	0.00	
11. Kaliayu	38.00	0.01	0.00	
12. Kalirandugede	25.05	0.01	0.00	
13. Korowelangkulon	20.58	0.00	0.00	
14. Korowelanganyar	20.43	0.13	0.00	
15. Margorejo	30.00	0.00	0.00	
Jumlah	2019	185.36	0.67	0.00
	2018	194.94	0.97	0.00
	2017	194.94	0.97	0.00

Sumber data: Petugas Penyuluh Pertanian kec. Cepiring

**Tabel 1.7. Luas Lahan Bukan Pertanian Menurut Desa dan Jenisnya (Hektar) Tahun 2019**

Desa/Kelurahan	Lahan Bukan Pertanian			
	Rumah, Bangunan	Rawa-Rawa	Lainnya	
(1)	(2)	(3)	(4)	
01. Pandes	21.35	0.00	42.64	
02. Podosari	21.35	0.00	21.06	
03. Botomulyo	66.53	0.00	28.23	
04. Gondang	36.73	0.00	36.03	
05. Karangsono	24.15	0.00	17.62	
06. Cepiring	89.17	0.00	72.86	
07. Karangayu	57.71	0.00	55.65	
08. Sidomulyo	50.10	0.00	17.03	
09. Damarsari	27.70	0.00	53.26	
10. Juwiring	53.95	0.00	-2.83	
11. Kaliayu	30.80	0.00	13.37	
12. Kalirandugede	65.75	0.00	51.76	
13. Korowelangkulon	37.98	0.00	81.13	
14. Korowelanganyar	81.05	0.00	134.14	
15. Margorejo	39.30	0.00	84.96	
Jumlah	2019	703.61	0.00	706.88
	2018	703.61	0.00	722.71
	2017	698.06	0.00	722.11

Sumber data: Petugas Penyuluh Pertanian kec. Cepiring

**Tabel 1.8. Banyaknya Hari Hujan Menurut Bulan Tahun 2017 - 2019**

(Hari)

<b>Bulan</b>	<b>2017</b>	<b>2018</b>	<b>2019</b>
(1)	(2)	(3)	(4)
01. Januari	17	19	14
02. Pebruari	23	18	10
03. Maret	8	9	11
04. April	8	6	7
05. Mei	2	3	4
06. Juni	7	3	0
07. Juli	5	0	1
08. Agustus	1	0	0
09. September	4	0	0
10. Oktober	8	2	0
11. November	9	8	0
12. Desember	8	10	6
Kecamatan Cepiring	8	7	4

Sumber data: Pengairan Ranting Kecamatan Cepiring

**Tabel 1.9. Banyaknya Curah Hujan Menurut Bulan Tahun 2017 - 2019**

(mm)

<b>Bulan</b>	<b>2017</b>	<b>2018</b>	<b>2019</b>
(1)	(2)	(3)	(4)
01. Januari	184	283	479
02. Pebruari	909	487	221
03. Maret	137	279	282
04. April	115	96	159
05. Mei	36	22	86
06. Juni	111	58	0
07. Juli	35	0	12
08. Agustus	19	0	0
09. September	48	0	0
10. Oktober	103	6	0
11. November	173	106	0
12. Desember	234	196	128
<b>Kecamatan Cepiring</b>	<b>175</b>	<b>128</b>	<b>114</b>

Sumber data: Pengairan Ranting Kecamatan Cepiring

---

**Grafik 1.** Perbandingan Luas Wilayah Kecamatan Cepiring Menurut Jenis Penggunaan Tahun 2019




# 2

# P EMERINTAHAN

Perangkat Desa di Kecamatan Cepiring

138 orang



---

## BAB II. PEMERINTAHAN

Secara administrasi, Kecamatan Cepiring terbagi menjadi 15 (lima belas) desa dengan jumlah dusun/dukuh sebanyak 40 dusun. Jumlah Rukun Warga sebanyak 53 RW dan jumlah Rukun Tetangga sebanyak 323 RT.

Jumlah aparat pemerintah desa di wilayah Kecamatan Cepiring pada tahun 2018 tercatat mencapai 138 orang yang terdiri dari 15 kepala desa, 15 sekdes, 15 kaur umum, 15 kaur keuangan, 15 kaur perencanaan, 14 kasi pemerintahan, 9 kasi kesejahteraan, 7 kasi pelayanan, 32 kepala dusun (kamituwo) dan 1 staff.

Banyaknya Surat Pemberitahuan Pajak Terdaftar (SPT) tahun 2019 sebanyak 23.180 lembar, mengalami kenaikan sebesar 20 persen dibanding tahun 2018 yang berjumlah 19.321 lembar. Sementara itu, jumlah pendapatan Pajak Bumi dan Bangunan (PBB) tahun 2019 dari 15 desa sebanyak 1.099.774 juta rupiah. Pendapatan pajak tersebut berasal dari sekitar 84,87 persen wajib pajak dengan total target penerimaan pajak sebesar 1.295.841 juta rupiah. Realisasi pajak tersebut naik dibandingkan tahun lalu yang mencapai 82,42 persen.

Desa dengan realisasi pajak mencapai 100 persen yaitu Desa Karangsono, Damarsari, Juwiring, Kaliayu, Kalirandugede, Korowelangkulon, Korowelanganyar dan Margorejo. Sementara Desa Sidomulyo merupakan desa dengan realisasi pajak terendah yaitu hanya sebesar 57,90 persen.



**Tabel 2.1. Banyaknya Dusun/Dukuh, Rukun Warga (RW), dan Rukun Tetangga (RT) Menurut Desa Tahun 2019**

Desa/Kelurahan		Dusun/ Dukuh	Rukun Warga (RW)	Rukun Tetangga (RT)
(1)		(2)	(3)	(4)
01.	Pandes	3	3	25
02.	Podosari	2	2	13
03.	Botomulyo	5	7	38
04.	Gondang	2	5	21
05.	Karangsuno	1	3	14
06.	Cepiring	4	4	38
07.	Karangayu	4	4	21
08.	Sidomulyo	3	3	27
09.	Damarsari	3	3	18
10.	Juwiring	3	3	24
11.	Kaliayu	2	2	13
12.	Kalirandugede	3	3	18
13.	Korowelangkulon	3	3	26
14.	Korowelanganyar	2	4	16
15.	Margorejo	0	4	11
Jumlah				
	2019	40	53	323
	2018	40	53	323
	2017	40	53	323

Sumber data: Monografi Desa

**Tabel 2.2. Banyaknya Balai Desa dan Kantor Desa Tahun 2019**

Desa/Kelurahan		Balai Desa	Kantor Desa
(1)		(2)	(3)
01.	Pandes	1	1
02.	Podosari	1	1
03.	Botomulyo	1	1
04.	Gondang	1	1
05.	Karangsuno	1	1
06.	Cepiring	1	1
07.	Karangayu	1	1
08.	Sidomulyo	1	1
09.	Damarsari	1	1
10.	Juwiring	1	1
11.	Kaliayu	1	1
12.	Kalirandugede	1	1
13.	Korowelangkulon	1	1
14.	Korowelanganyar	1	1
15.	Margorejo	1	1
Jumlah	2019	15	15
	2018	15	15
	2017	15	15

Sumber data: Monografi Desa

**Tabel 2.3. Banyaknya Perangkat Desa Menurut Desa Tahun 2019**

Desa/Kelurahan		Kepala Desa	Sekretaris Desa	Kaur Umum
(1)		(2)	(3)	(4)
01.	Pandes	1	1	1
02.	Podosari	1	1	1
03.	Botomulyo	1	1	1
04.	Gondang	1	1	1
05.	Karangsuno	1	1	1
06.	Cepiring	1	1	1
07.	Karangayu	1	1	1
08.	Sidomulyo	1	1	1
09.	Damarsari	1	1	1
10.	Juwiring	1	1	1
11.	Kaliayu	1	1	1
12.	Kalirandugede	1	1	1
13.	Korowelangkulon	1	1	1
14.	Korowelanganyar	1	1	1
15.	Margorejo	1	1	1
Jumlah	2019	15	15	15

Sumber data: Monografi Desa

**Tabel 2.3. Lanjutan**

Desa/Kelurahan		Kaur Keuangan	Kaur Perencanaan	Kasi Pemerintahan
(1)		(5)	(6)	(7)
01.	Pandes	1	1	1
02.	Podosari	1	1	1
03.	Botomulyo	1	1	1
04.	Gondang	1	1	1
05.	Karangsuno	1	1	1
06.	Cepiring	1	1	1
07.	Karangayu	1	1	1
08.	Sidomulyo	1	1	1
09.	Damarsari	1	1	0
10.	Juwiring	1	1	1
11.	Kaliayu	1	1	1
12.	Kalirandugede	1	1	1
13.	Korowelangkulon	1	1	1
14.	Korowelanganyar	1	1	1
15.	Margorejo	1	1	1
Jumlah	2019	15	15	14

Sumber data: Monografi Desa

**Tabel 2.3. Lanjutan**

Desa/Kelurahan		Kasi Kesejahteraan	Kasi Pelayanan
(1)		(8)	(9)
01.	Pandes	0	0
02.	Podosari	1	0
03.	Botomulyo	1	1
04.	Gondang	1	1
05.	Karangsuno	1	0
06.	Cepiring	1	1
07.	Karangayu	0	1
08.	Sidomulyo	0	0
09.	Damarsari	0	0
10.	Juwiring	1	1
11.	Kaliayu	0	0
12.	Kalirandugede	0	0
13.	Korowelangkulon	1	0
14.	Korowelanganyar	1	1
15.	Margorejo	1	1
Jumlah	2019	9	7

Sumber data: Monografi Desa

**Tabel 2.3. Lanjutan**

Desa/Kelurahan		Kepala Dusun (Kamituwo)	Staf	Jumlah
(1)		(11)	(12)	(13)
01.	Pandes	2	0	8
02.	Podosari	1	0	8
03.	Botomulyo	5	0	13
04.	Gondang	2	1	11
05.	Karangsuno	1	0	8
06.	Cepiring	4	0	12
07.	Karangayu	4	0	11
08.	Sidomulyo	3	0	9
09.	Damarsari	1	0	6
10.	Juwiring	2	0	10
11.	Kaliayu	1	0	7
12.	Kalirandugede	2	0	8
13.	Korowelangkulon	2	0	9
14.	Korowelanganyar	2	0	10
15.	Margorejo	0	0	8
Jumlah	2019	32	1	138

Sumber data: Monografi Desa

**Tabel 2.4. Banyaknya Surat Pemberitahuan Pajak Terdaftar (SPT) Menurut Desa Tahun 2017 - 2019**

<b>Desa/Kelurahan</b>	<b>2017</b>	<b>2018</b>	<b>2019</b>
(1)	(2)	(3)	(4)
01. Pandes	961	771	1,021
02. Podosari	901	902	923
03. Botomulyo	1,952	1,118	2,038
04. Gondang	1,308	1,340	1,342
05. Karangsuno	916	932	938
06. Cepiring	2,775	1,739	2,827
07. Karangayu	1,954	1,278	1,982
08. Sidomulyo	2,156	1,569	2,175
09. Damarsari	1,084	1,097	1,109
10. Juwiring	2,172	2,271	2,292
11. Kaliayu	1,390	1,407	1,421
12. Kalirandugede	1,264	1,103	1,262
13. Korowelangkulon	1,205	1,207	1,250
14. Korowelanganyar	1,726	1,732	1,732
15. Margorejo	860	855	868
<b>Jumlah</b>	<b>22,624</b>	<b>19,321</b>	<b>23,180</b>

Sumber data: Kantor Kecamatan Cepiring

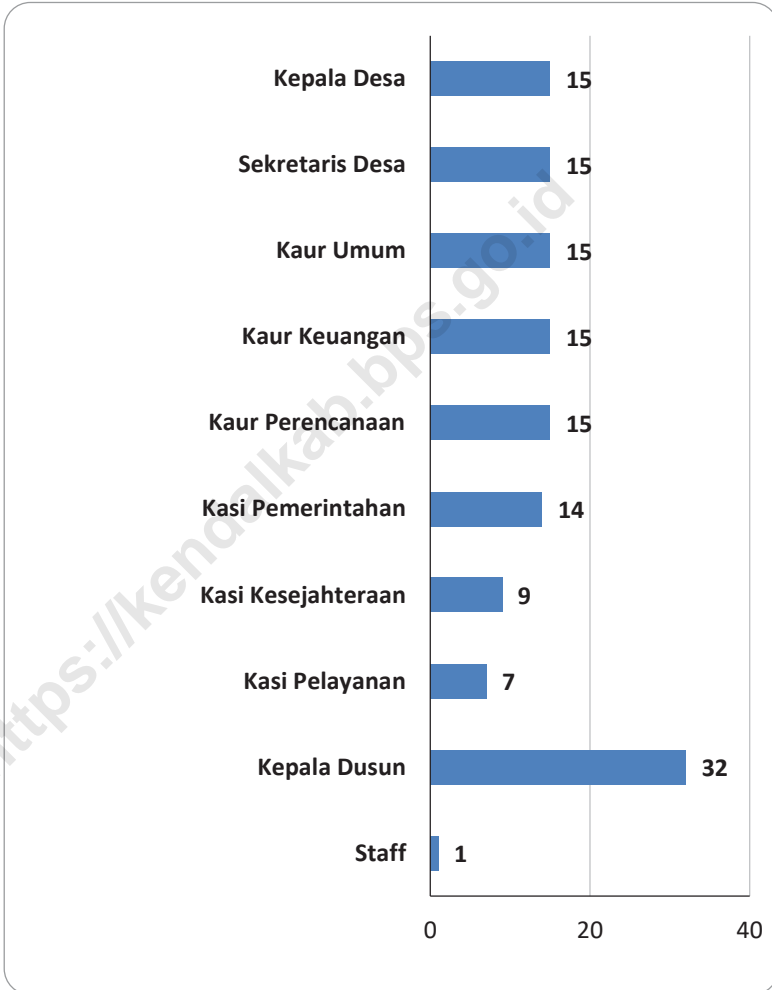
**Tabel 2.5. Pemasukan Pajak Bumi dan Bangunan (PBB) Menurut Desa Tahun 2019**

Desa/Kelurahan	Target (Rp. 000,-)	Pemasukan PBB (Rp. 000,-)	Persentase PBB (%)	
(1)	(2)	(3)	(4)	
01. Pandes	50,912	44,808	88.01	
02. Podosari	44,869	44,858	99.98	
03. Botomulyo	102,904	67,006	65.12	
04. Gondang	95,898	85,567	89.23	
05. Karangsono	44,985	44,985	100.00	
06. Cepiring	401,752	326,556	81.28	
07. Karangayu	131,009	88,242	67.36	
08. Sidomulyo	61,190	35,430	57.90	
09. Damarsari	41,061	41,061	100.00	
10. Juwiring	60,185	60,185	100.00	
11. Kaliayu	46,353	46,353	100.00	
12. Kalirandugede	54,034	54,034	100.00	
13. Korowelangkulon	51,241	51,241	100.00	
14. Korowelanganyar	64,879	64,879	100.00	
15. Margorejo	44,569	44,569	100.00	
Jumlah	2019	1,295,841	1,099,774	84.87
	2018	1,216,407	1,002,616	82.42
	2017	968,598	732,646	75.64

Sumber data: Kantor Kecamatan Cepiring



**Grafik 2. Banyaknya Perangkat Desa Tahun 2019**



3

# PENDUDUK

53.704 Jiwa

Jumlah Penduduk

di Kecamatan Cepiring 2019



26.846




SEX RATIO/1000

99.96



26.858



---

### BAB III. KEPENDUDUKAN

Jumlah penduduk Kecamatan Cepiring tahun 2019 sebanyak 53.704 jiwa, terdiri dari 26.273 jiwa (49,89%) laki-laki dan 26.858 jiwa (50,11%) perempuan. Desa dengan jumlah penduduk terbesar adalah Desa Cepiring yaitu mencapai 8.926 jiwa (16,62 persen dari total jumlah penduduk Kecamatan Cepiring). Sementara itu, Desa Margorejo merupakan desa dengan jumlah penduduk terkecil di Kecamatan Cepiring yaitu sebesar 1.325 jiwa (2,47 persen dari total jumlah penduduk Kecamatan Cepiring).

Kepadatan penduduk di Kecamatan Cepiring tahun 2019 sebesar 1.786 jiwa/km<sup>2</sup>, hal ini menunjukkan bahwa setiap 1 km<sup>2</sup> luas wilayah di Kecamatan Cepiring dihuni oleh sekitar 1.786 jiwa. Kepadatan penduduk di Kecamatan Cepiring selama tiga tahun terakhir mengalami tren yang fluktuatif, pada tahun 2016 sebesar 1.690 jiwa/km<sup>2</sup> meningkat menjadi 1.677 jiwa/km<sup>2</sup> pada tahun 2017, pada tahun 2018 meningkat menjadi 1.751 jiwa/km<sup>2</sup> dan pada tahun 2019 meningkat menjadi 1.786 jiwa/km<sup>2</sup>. Desa terpadat di Kecamatan Cepiring adalah Desa Cepiring dengan kepadatan penduduk sebesar 4.354 jiwa/km<sup>2</sup>, sedangkan Desa Margorejo merupakan desa dengan kepadatan penduduk terkecil yaitu sebesar 548 jiwa/km<sup>2</sup>.

Piramida penduduk Kecamatan Cepiring tahun 2019 cenderung berbentuk kerucut dengan struktur umur penduduk tergolong penduduk usia muda. Apabila dilihat menurut kelompok umur, penduduk terbesar berada pada kelompok umur 35 – 39 tahun yaitu sebesar 4.508 jiwa. Sedangkan jumlah penduduk terkecil berada pada kelompok umur 70 – 74 tahun yaitu sebesar 824 jiwa. Perbandingan jumlah penduduk laki-laki dan perempuan dapat dilihat dari *sex ratio*. Sex rasio Kecamatan Cepiring tahun 2019 sebesar 99,96 yang menunjukkan bahwa jumlah penduduk perempuan lebih besar daripada penduduk laki - laki.

**Tabel 3.1. Jumlah Penduduk Menurut Jenis Kelamin Tahun 2009 - 2019**

Tahun	Laki-Laki	Perempuan	Jumlah
(1)	(2)	(3)	(4)
2009	24,835	26,235	51,070
2010	24,879	26,273	51,152
2011	24,901	26,357	51,258
2012	26,245	25,135	51,380
2013	25,680	26,238	51,918
2014	25,255	25,279	50,534
2015	25,206	25,456	50,662
2016	25,284	25,527	50,811
2017	25,743	24,686	50,429
2018	26,273	26,393	52,666
2019	26,846	26,858	53,704

*Keterangan : Data tahun 2008-2012 sumber data Statistik Kecamatan Cepiring dan*

**Tabel 3.2. Jumlah Penduduk Menurut Jenis Kelamin dan Sex Rasio Dirinci Per Desa Tahun 2019**

Desa/Kelurahan		Laki-Laki	Perempuan	Jumlah	Sex Rasio
(1)	(2)	(3)	(4)	(5)	
01.	Pandes	1,587	1,524	3,111	104.13
02.	Podosari	1,134	1,106	2,240	102.53
03.	Botomulyo	2,637	2,601	5,238	101.38
04.	Gondang	1,863	1,815	3,678	102.64
05.	Karangsuno	1,113	1,123	2,236	99.11
06.	Cepiring	4,460	4,466	8,926	99.87
07.	Karangayu	2,605	2,697	5,302	96.59
08.	Sidomulyo	2,212	2,200	4,412	100.55
09.	Damarsari	1,324	1,305	2,629	101.46
10.	Juwiring	1,868	1,868	3,736	100.00
11.	Kaliayu	1,069	1,066	2,135	100.28
12.	Kalirandugede	1,143	1,102	2,245	103.72
13.	Korowelangkulon	1,542	1,586	3,128	97.23
14.	Korowelanganyar	1,647	1,716	3,363	95.98
15.	Margorejo	642	683	1,325	94.00
Jumlah	2019	26,846	26,858	53,704	99.96
	2018	26,273	26,393	52,666	99.55
	2017	25,743	24,686	50,429	104.28

Sumber data: Dinas Kependudukan dan Catatan Sipil Kabupaten Kendal

**Tabel 3.3. Jumlah Penduduk, KK, dan Rata - Rata Anggota Rumah Tangga Menurut Desa Tahun 2019**

Desa/Kelurahan		Penduduk	KK	Rata-Rata Anggota KK
(1)		(2)	(3)	(4)
01.	Pandes	3,111	1,107	2.81
02.	Podosari	2,240	770	2.91
03.	Botomulyo	5,238	1,842	2.84
04.	Gondang	3,678	1,261	2.92
05.	Karangsuno	2,236	772	2.90
06.	Cepiring	8,926	3,179	2.81
07.	Karangayu	5,302	1,925	2.75
08.	Sidomulyo	4,412	1,630	2.71
09.	Damarsari	2,629	937	2.81
10.	Juwiring	3,736	1,382	2.70
11.	Kaliayu	2,135	810	2.64
12.	Kalirandugede	2,245	837	2.68
13.	Korowelankulon	3,128	1,137	2.75
14.	Korowelanganyar	3,363	1,212	2.77
15.	Margorejo	1,325	509	2.60
Jumlah		2019 53,704	19,310	2.78

Sumber data: Dinas Kependudukan dan Catatan Sipil Kabupaten Kendal

**Tabel 3.4. Luas Wilayah, Jumlah Penduduk, dan Kepadatan Penduduk Menurut Desa Tahun 2019**

Desa/Kelurahan	Luas (Km <sup>2</sup> )	Penduduk (Jiwa)	Kepadatan Penduduk per Km <sup>2</sup>
(1)	(2)	(3)	(4)
01. Pandes	2	3,111	1874.10
02. Podosari	1	2,240	1982.30
03. Botomulyo	2	5,238	2277.39
04. Gondang	1	3,678	2608.51
05. Karangsono	1	2,236	2329.17
06. Cepiring	2	8,926	4354.15
07. Karangayu	2	5,302	2549.04
08. Sidomulyo	2	4,412	1926.64
09. Damarsari	2	2,629	1752.67
10. Juwiring	2	3,736	1868.00
11. Kaliayu	2	2,135	1072.86
12. Kalirandugede	2	2,245	951.27
13. Korowelangkulon	2	3,128	1319.83
14. Korowelanganyar	4	3,363	947.32
15. Margorejo	2	1,325	547.52
<b>Jumlah</b>	<b>30</b>	<b>53,704</b>	<b>1785.97</b>

Sumber data: Dinas Kependudukan dan Catatan Sipil Kabupaten Kendal

**Tabel 3.5. Laju Pertumbuhan Penduduk Menurut Desa Tahun 2018-2019**

Desa/Kelurahan	Penduduk 2018 (Jiwa)	Penduduk 2019 (Jiwa)	Laju Pertumbuhan Penduduk (%)
(1)	(2)	(3)	(4)
01. Pandes	3,067	3,111	1.43
02. Podosari	2,238	2,240	0.09
03. Botomulyo	5,091	5,238	2.89
04. Gondang	3,568	3,678	3.08
05. Karangsono	2,207	2,236	1.31
06. Cepiring	8,665	8,926	3.01
07. Karangayu	5,244	5,302	1.11
08. Sidomulyo	4,300	4,412	2.60
09. Damarsari	2,568	2,629	2.38
10. Juwiring	3,651	3,736	2.33
11. Kaliayu	2,098	2,135	1.76
12. Kalirandugede	2,238	2,245	0.31
13. Korowelangkulon	3,113	3,128	0.48
14. Korowelanganyar	3,319	3,363	1.33
15. Margorejo	1,299	1,325	2.00
Jumlah	52,666	53,704	1.97

Sumber data: Statistik Kecamatan Cepiring



**Tabel 3.6. Jumlah Penduduk Menurut Kelompok Umur dan Jenis Kelamin Tahun 2017**

Kelompok Umur	Penduduk		Jumlah
	Laki-Laki	Perempuan	
(1)	(2)	(3)	(4)
00 - 04	1,655	1,559	3,214
05 - 09	2,132	2,053	4,185
10 - 14	1,883	1,884	3,767
15 - 19	2,016	1,979	3,995
20 - 24	2,153	1,877	4,030
25 - 29	2,098	1,804	3,902
30 - 34	2,200	1,840	4,040
35 - 39	2,072	1,902	3,974
40 - 44	1,806	1,775	3,581
45 - 49	1,748	1,874	3,622
50 - 54	1,743	1,841	3,584
55 - 59	1,567	1,573	3,140
60 - 64	1,209	1,023	2,232
65 - 69	643	634	1,277
70 - 74	326	429	755
75 +	492	639	1,131
Jumlah	25,743	24,686	50,429

Sumber data: Statistik Kecamatan Cepiring

**Tabel 3.7. Jumlah Penduduk Menurut Kelompok Umur dan Jenis Kelamin Tahun 2018**

Kelompok Umur	Penduduk		Jumlah
	Laki-Laki	Perempuan	
(1)	(2)	(3)	(4)
00 - 04	1,655	1,698	1,625
05 - 09	2,132	2,199	2,064
10 - 14	1,883	1,871	1,829
15 - 19	2,016	1,865	1,878
20 - 24	2,153	2,079	2,057
25 - 29	2,098	2,145	2,093
30 - 34	2,200	2,228	2,146
35 - 39	2,072	2,190	2,150
40 - 44	1,806	1,837	2,050
45 - 49	1,748	1,673	1,860
50 - 54	1,743	1,778	1,898
55 - 59	1,567	1,654	1,675
60 - 64	1,209	1,314	1,148
65 - 69	643	787	726
70 - 74	326	363	463
75 +	492	592	731
Jumlah	25,743	26,273	26,393

Sumber data: Statistik Kecamatan Cepiring

**Tabel 3.8. Jumlah Penduduk Menurut Kelompok Umur dan Jenis Kelamin Tahun 2019**

Kelompok Umur	Penduduk		Jumlah
	Laki-Laki	Perempuan	
(1)	(2)	(3)	(4)
00 - 04	1,731	1,675	3,406
05 - 09	2,275	2,141	4,416
10 - 14	1,973	1,972	3,945
15 - 19	1,663	1,715	3,378
20 - 24	2,031	1,969	4,000
25 - 29	2,153	2,010	4,163
30 - 34	2,234	2,087	4,321
35 - 39	2,308	2,200	4,508
40 - 44	1,971	2,146	4,117
45 - 49	1,637	1,832	3,469
50 - 54	1,882	1,995	3,877
55 - 59	1,662	1,737	3,399
60 - 64	1,408	1,305	2,713
65 - 69	902	826	1,728
70 - 74	368	456	824
75 +	648	792	1,440
Jumlah	26,846	26,858	53,704

Sumber data: Statistik Kecamatan Cepiring

**Tabel 3.9. Banyaknya Akseptor KB Aktif Menurut Desa dan Jenis Kontrasepsi Tahun 2019**

Desa/Kelurahan	PUS	Kontrasepsi		
		IUD	PIL	
(1)	(2)	(3)	(4)	
01. Pandes	472	22	98	
02. Podosari	393	23	79	
03. Botomulyo	858	49	193	
04. Gondang	601	67	80	
05. Karangsono	390	20	25	
06. Cepiring	1,499	142	272	
07. Karangayu	719	80	101	
08. Sidomulyo	739	54	137	
09. Damarsari	467	23	76	
10. Juwiring	605	21	98	
11. Kaliayu	441	29	34	
12. Kalirandugede	445	27	84	
13. Korowelangkulon	584	23	102	
14. Korowelanganyar	622	23	118	
15. Margorejo	215	11	35	
Jumlah	2019	9,050	614	1,532
	2018	9,029	557	1,531
	2017	9,018	547	1,823

Sumber data: PPLKB Kecamatan Cepiring

**Tabel 3.9. Lanjutan**

Desa/Kelurahan	Kontrasepsi			
	Kondom	IMP	Suntik	
(1)	(5)	(6)	(7)	
01. Pandes	3	42	138	
02. Podosari	4	26	114	
03. Botomulyo	9	52	243	
04. Gondang	4	67	163	
05. Karangsono	4	24	170	
06. Cepiring	7	130	364	
07. Karangayu	4	80	178	
08. Sidomulyo	5	39	238	
09. Damarsari	4	36	174	
10. Juwiring	1	19	255	
11. Kaliayu	2	53	169	
12. Kalirandugede	1	26	162	
13. Korowelangkulon	2	29	208	
14. Korowelanganyar	2	56	192	
15. Margorejo	2	21	62	
Jumlah	2019	54	700	2,830
	2018	54	663	2,883
	2017	57	734	3,669

Sumber data: PPLKB Kecamatan Cepiring

**Tabel 3.9. Lanjutan**

Desa/Kelurahan	Kontrasepsi			
	MOP	MOW	Jumlah	
(1)	(8)	(9)	(10)	
01. Pandes	0	5	308	
02. Podosari	0	14	260	
03. Botomulyo	1	15	562	
04. Gondang	0	17	398	
05. Karangsono	1	15	259	
06. Cepiring	2	64	981	
07. Karangayu	1	35	479	
08. Sidomulyo	0	11	484	
09. Damarsari	0	5	318	
10. Juwiring	0	4	398	
11. Kaliayu	0	6	293	
12. Kalirandugede	0	0	300	
13. Korowelangkulon	0	4	368	
14. Korowelanganyar	1	13	405	
15. Margorejo	0	3	134	
Jumlah	2019	6	211	5,947
	2018	6	207	5,901
	2017	42	211	7,083

Sumber data: PPLKB Kecamatan Cepiring

**Tabel 3.10. Banyaknya Pemeluk Agama Menurut Desa Tahun 2019**

Desa/Kelurahan		Islam	Kristen Protestan	Kristen Katolik
(1)		(2)	(3)	(4)
01.	Pandes	3,107	0	0
02.	Podosari	2,240	0	0
03.	Botomulyo	5,199	26	13
04.	Gondang	3,667	9	2
05.	Karangsuno	2,212	13	11
06.	Cepiring	8,727	102	85
07.	Karangayu	5,289	12	1
08.	Sidomulyo	4,400	0	0
09.	Damarsari	2,628	1	0
10.	Juwiring	3,736	0	0
11.	Kaliayu	2,135	0	0
12.	Kalirandugede	2,245	0	0
13.	Korowelangkulon	3,128	0	0
14.	Korowelanganyar	3,354	0	3
15.	Margorejo	1,300	7	0
Jumlah	2019	53,367	170	115
	2018	52,360	159	114
	2017	50,159	143	106

Sumber data : Dinas Kependudukan dan Catatan Sipil Kabupaten Kendal

**Tabel 3.10. Lanjutan**

Desa/Kelurahan	Budha	Hindu	Konghucu	Kepercayaan	
(1)	(5)	(6)	(7)	(8)	
01. Pandes	0	0	0	4	
02. Podosari	0	0	0	0	
03. Botomulyo	0	0	0	0	
04. Gondang	0	0	0	0	
05. Karangsono	0	0	0	0	
06. Cepiring	0	8	0	4	
07. Karangayu	0	0	0	0	
08. Sidomulyo	0	0	0	12	
09. Damarsari	0	0	0	0	
10. Juwiring	0	0	0	0	
11. Kaliayu	0	0	0	0	
12. Kalirandugede	0	0	0	0	
13. Korowelangkulon	0	0	0	0	
14. Korowelanganyar	0	0	0	6	
15. Margorejo	0	0	0	18	
Jumlah	2019	0	8	0	44
	2018	8	0	0	25
	2017	0	8	0	13

Sumber data : Dinas Kependudukan dan Catatan Sipil Kabupaten Kendal



**Tabel 3.11. Banyaknya Tempat Ibadah Menurut Desa Tahun 2019**

Desa/Kelurahan		Masjid	Musholla	Gereja	Kuil/Pura	Klenteng
(1)	(2)	(3)	(4)	(5)	(6)	
01.	Pandes	1	13	0	0	0
02.	Podosari	1	10	0	0	0
03.	Botomulyo	3	17	0	0	0
04.	Gondang	2	10	0	0	0
05.	Karangsuno	1	10	1	0	0
06.	Cepiring	6	23	0	0	0
07.	Karangayu	3	14	0	0	0
08.	Sidomulyo	1	12	0	0	0
09.	Damarsari	2	9	0	0	0
10.	Juwiring	2	14	0	0	0
11.	Kaliayu	2	7	0	0	0
12.	Kalirandugede	1	12	0	0	0
13.	Korowelangkulon	1	7	0	0	0
14.	Korowelanganyar	2	9	0	0	0
15.	Margorejo	2	7	0	0	0
Jumlah	2019	30	174	1	0	0
	2018	30	131	1	0	0
	2017	30	165	1	0	0

Sumber data: KUA Kecamatan Cepiring

**Tabel 3.12. Banyaknya Calon Jamaah Haji Menurut Desa Tahun 2017 - 2019**

<b>Desa/Kelurahan</b>	<b>2017</b>	<b>2018</b>	<b>2019</b>
(1)	(2)	(3)	(4)
01. Pandes	2	1	2
02. Podosari	1	9	7
03. Botomulyo	9	11	11
04. Gondang	3	6	5
05. Karangsono	0	0	6
06. Cepiring	10	21	19
07. Karangayu	11	1	7
08. Sidomulyo	2	6	7
09. Damarsari	0	0	2
10. Juwiring	5	6	10
11. Kaliayu	0	2	6
12. Kalirandugede	4	1	3
13. Korowelangkulon	5	1	8
14. Korowelanganyar	0	4	4
15. Margorejo	0	0	0
<b>Jumlah</b>	<b>52</b>	<b>69</b>	<b>97</b>

Sumber data: KUA Kecamatan Cepiring

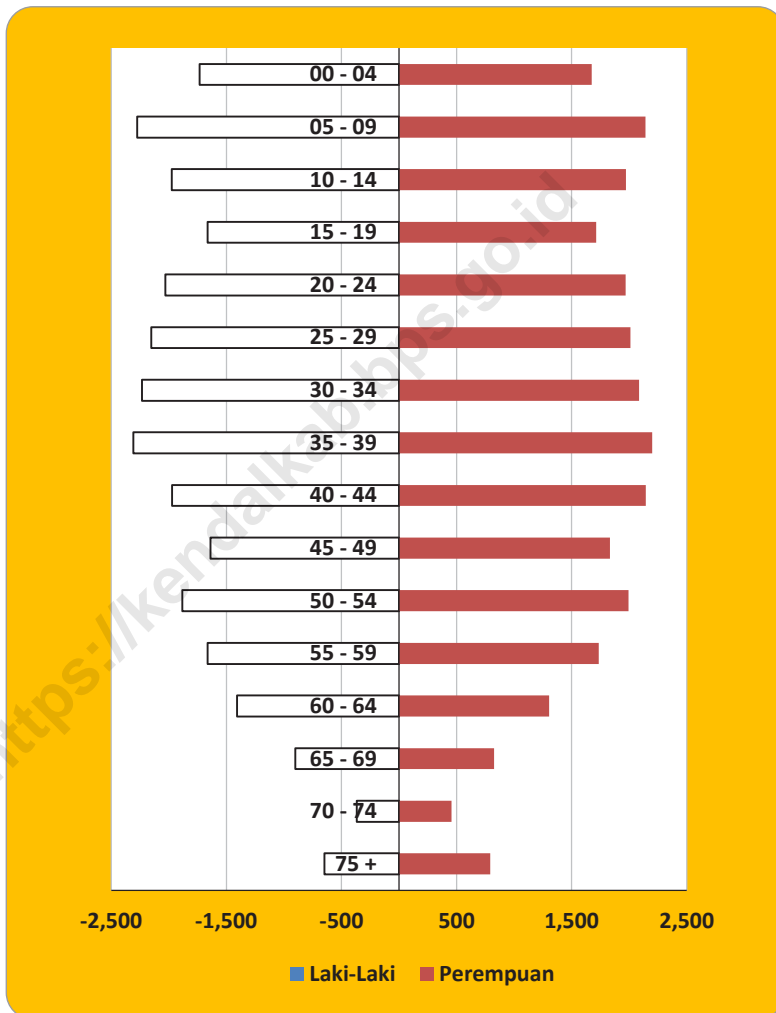
Tabel 3.13.

## Banyaknya Nikah Per Desa Tahun 2019

Desa/Kelurahan		Nikah
(1)		(2)
01.	Pandes	35
02.	Podosari	31
03.	Botomulyo	53
04.	Gondang	31
05.	Karangsuno	24
06.	Cepiring	75
07.	Karangayu	43
08.	Sidomulyo	41
09.	Damarsari	28
10.	Juwiring	37
11.	Kaliayu	13
12.	Kalirandugede	28
13.	Korowelangkulon	23
14.	Korowelanganyar	51
15.	Margorejo	13
Jumlah	2019	526
	2018	498
	2017	488

Sumber data: KUA Kecamatan Cepiring

**Grafik 3. Penduduk Kecamatan Cepiring Menurut Kelompok Umur dan Jenis Kelamin Tahun 2019**



# 4

# SOSIAL

Jumlah Sekolah di Kecamatan Cepiring 2019



---

## BAB IV. SOSIAL

Pendidikan merupakan sarana penting dalam mencetak sumber daya manusia yang berkualitas, untuk itu diperlukan prasarana pendidikan yang bagus dan representatif guna mendukung wajib belajar pendidikan dasar 9 tahun. Di Kecamatan Cepiring terdapat fasilitas pendidikan mulai dari sekolah pra sekolah (Taman Kanak – Kanak) hingga SLTA. Jumlah sekolah pra sekolah pada tahun 2019 sebesar 24 unit dengan jumlah murid sebesar 1.372 murid, jumlah sekolah setingkat SD di kecamatan ini mencapai 30 unit dengan 4.760 orang murid. Sementara sekolah setingkat SMP sebanyak 4 unit dengan jumlah murid sebesar 1.683 murid dan terdapat 4 unit sekolah SMA sederajat dengan 1.425 orang murid.

Di bidang kesehatan, prasarana yang ada di Kecamatan Cepiring tersedia Puskesmas 1 unit, puskesmas pembantu 5 unit, praktik dokter umum sebanyak 9 orang, 8 pos kesehatan desa, 6 apotek dan di setiap desa sudah terdapat bidan desa untuk membantu pelayanan kesehatan bagi penduduk desa.

Penyandang cacat tubuh sebagai salah satu penyandang masalah kesejahteraan sosial perlu mendapat perhatian agar mereka dapat melaksanakan fungsi sosialnya. Oleh karena itu, pemberian santunan dan rehabilitasi sosial bagi penyandang cacat dan orang jompo/terlantar mutlak diberikan. Penderita cacat di Kecamatan Cepiring pada tahun 2019 sebanyak 384 orang. Persentase terbanyak adalah penderita tuna retardasi sebesar 30,47 persen dan penderita daksa sebesar 28,91 persen.

**Tabel 4.1. Rasio Murid – Sekolah dan Rasio Murid - Guru Taman Kanak-Kanak (TK) Menurut Desa Tahun 2019**

Desa/Kelurahan		Sekolah	Murid	Guru	Rasio Murid-Sekolah	Rasio Murid-Guru	
(1)		(2)	(3)	(4)	(5)	(6)	
01.	Pandes	4	214	14	54	15	
02.	Podosari	1	32	3	32	11	
03.	Botomulyo	1	84	4	84	21	
04.	Gondang	1	66	5	66	13	
05.	Karangsuno	2	78	5	39	16	
06.	Cepiring	3	180	11	60	16	
07.	Karangayu	3	139	10	46	14	
08.	Sidomulyo	1	98	6	98	16	
09.	Damarsari	1	93	2	93	47	
10.	Juwiring	1	59	4	59	15	
11.	Kaliayu	1	66	4	66	17	
12.	Kalirandugede	1	49	3	49	16	
13.	Korowelangkulon	2	90	8	45	11	
14.	Korowelanganyar	1	81	5	81	16	
15.	Margorejo	1	43	2	43	22	
Jumlah		2019	24	1,372	86	63	16
		2018	24	1,397	80	63	17
		2017	24	1,581	89	63	18

Sumber data: Dinas Pendidikan dan Kebudayaan Kab. Kendal

**Tabel 4.2. Rasio Murid – Sekolah dan Rasio Murid - Guru Sekolah Dasar Negeri (SDN) Menurut Desa Tahun 2019**

Desa/Kelurahan		Sekolah	Murid	Guru	Rasio Murid-Sekolah	Rasio Murid-Guru	
(1)	(2)	(3)	(4)	(5)	(6)	(6)	
01.	Pandes	2	256	14	128	18	
02.	Podosari	1	187	7	187	27	
03.	Botomulyo	3	450	20	150	23	
04.	Gondang	2	300	13	150	23	
05.	Karangsuno	1	173	8	173	22	
06.	Cepiring	5	801	35	160	23	
07.	Karangayu	2	254	10	127	25	
08.	Sidomulyo	2	394	16	197	25	
09.	Damarsari	1	185	8	185	23	
10.	Juwiring	2	327	10	164	33	
11.	Kaliayu	1	255	8	255	32	
12.	Kalirandugede	1	157	6	157	26	
13.	Korowelangkulon	2	322	13	161	25	
14.	Korowelanganyar	2	285	15	143	19	
15.	Margorejo	1	130	7	130	19	
Jumlah		2019	28	4,476	190	160	24
		2018	28	4,390	235	157	19
		2017	28	4,394	190	157	23

Sumber data: Dinas Pendidikan dan Kebudayaan Kab. Kendal



**Tabel 4.3. Rasio Murid – Sekolah dan Rasio Murid - Guru Sekolah Dasar (SD) Menurut Desa Tahun 2019**

Desa/Kelurahan		Sekolah	Murid	Guru	Rasio Murid-Sekolah	Rasio Murid-Guru
(1)		(2)	(3)	(4)	(5)	(6)
01.	Pandes	0	0	0	0	0
02.	Podosari	0	0	0	0	0
03.	Botomulyo	0	0	0	0	0
04.	Gondang	0	0	0	0	0
05.	Karangsuno	0	0	0	0	0
06.	Cepiring	0	0	0	0	0
07.	Karangayu	0	0	0	0	0
08.	Sidomulyo	0	0	0	0	0
09.	Damarsari	0	0	0	0	0
10.	Juwiring	0	0	0	0	0
11.	Kaliayu	0	0	0	0	0
12.	Kalirandugede	0	0	0	0	0
13.	Korowelangkulon	0	0	0	0	0
14.	Korowelanganyar	0	0	0	0	0
15.	Margorejo	0	0	0	0	0
Jumlah	2019	0	0	0	0	0
	2018	0	0	0	0	0
	2017	0	0	0	0	0

Sumber data: Dinas Pendidikan dan Kebudayaan Kab. Kendal

**Tabel 4.4. Rasio Murid – Sekolah dan Rasio Murid - Guru Madrasah Ibtidaiyah (MI) Menurut Desa Tahun 2019**

Desa/Kelurahan		Sekolah	Murid	Guru	Rasio Murid-Sekolah	Rasio Murid-Guru
(1)	(2)	(3)	(4)	(5)	(6)	(7)
01.	Pandes	0	0	0	0	0
02.	Podosari	0	0	0	0	0
03.	Botomulyo	0	0	0	0	0
04.	Gondang	0	0	0	0	0
05.	Karangsuno	0	0	0	0	0
06.	Cepiring	1	96	10	96	10
07.	Karangayu	1	188	8	188	24
08.	Sidomulyo	0	0	0	0	0
09.	Damarsari	0	0	0	0	0
10.	Juwiring	0	0	0	0	0
11.	Kaliayu	0	0	0	0	0
12.	Kalirandugede	0	0	0	0	0
13.	Korowelangkulon	0	0	0	0	0
14.	Korowelanganyar	0	0	0	0	0
15.	Margorejo	0	0	0	0	0
Jumlah	2019	2	284	18	142	16
	2018	2	269	18	135	15
	2017	2	253	16	127	16

Sumber data: Dinas Pendidikan dan Kebudayaan Kab. Kendal

**Tabel 4.5. Rasio Murid – Sekolah dan Rasio Murid - Guru Sekolah Menengah Pertama Negeri (SMPN) Menurut Desa Tahun 2019**

Desa/Kelurahan		Sekolah	Murid	Guru	Rasio Murid-Sekolah	Rasio Murid-Guru
(1)	(2)	(3)	(4)	(5)	(6)	
01.	Pandes	0	0	0	0	0
02.	Podosari	0	0	0	0	0
03.	Botomulyo	0	0	0	0	0
04.	Gondang	0	0	0	0	0
05.	Karangsuno	0	0	0	0	0
06.	Cepiring	0	0	0	0	0
07.	Karangayu	1	744	42	744	18
08.	Sidomulyo	0	0	0	0	0
09.	Damarsari	0	0	0	0	0
10.	Juwiring	0	0	0	0	0
11.	Kaliayu	0	0	0	0	0
12.	Kalirandugede	1	531	29	531	18
13.	Korowelangkulon	0	0	0	0	0
14.	Korowelanganyar	0	0	0	0	0
15.	Margorejo	0	0	0	0	0
Jumlah	2019	2	1,275	71	638	18
	2018	2	1,309	71	655	18
	2017	2	1,323	70	662	19

Sumber data: Dinas Pendidikan dan Kebudayaan Kab. Kendal

**Tabel 4.6. Rasio Murid – Sekolah dan Rasio Murid - Guru Sekolah Menengah Pertama (SMP) Swasta Menurut Desa Tahun 2019**

Desa/Kelurahan		Sekolah	Murid	Guru	Rasio Murid-Sekolah	Rasio Murid-Guru
(1)		(2)	(3)	(4)	(5)	(6)
01.	Pandes	0	0	0	0	0
02.	Podosari	0	0	0	0	0
03.	Botomulyo	0	0	0	0	0
04.	Gondang	0	0	0	0	0
05.	Karangsuno	0	0	0	0	0
06.	Cepiring	0	0	0	0	0
07.	Karangayu	1	12	5	12	2
08.	Sidomulyo	0	0	0	0	0
09.	Damarsari	0	0	0	0	0
10.	Juwiring	0	0	0	0	0
11.	Kaliayu	0	0	0	0	0
12.	Kalirandugede	0	0	0	0	0
13.	Korowelangkulon	0	0	0	0	0
14.	Korowelanganyar	0	0	0	0	0
15.	Margorejo	0	0	0	0	0
Jumlah	2019	1	12	5	12	2
	2018	1	40	5	40	8
	2017	1	48	8	48	6

Sumber data: Dinas Pendidikan dan Kebudayaan Kab. Kendal

**Tabel 4.7. Rasio Murid – Sekolah dan Rasio Murid - Guru Madrasah Tsanawiyah (MTS) Menurut Desa Tahun 2019**

Desa/Kelurahan		Sekolah	Murid	Guru	Rasio Murid-Sekolah	Rasio Murid-Guru
(1)	(2)	(3)	(4)	(5)	(6)	(7)
01.	Pandes	0	0	0	0	0
02.	Podosari	0	0	0	0	0
03.	Botomulyo	0	0	0	0	0
04.	Gondang	0	0	0	0	0
05.	Karangsuno	1	396	27	396	15
06.	Cepiring	0	0	0	0	0
07.	Karangayu	0	0	0	0	0
08.	Sidomulyo	0	0	0	0	0
09.	Damarsari	0	0	0	0	0
10.	Juwiring	0	0	0	0	0
11.	Kaliayu	0	0	0	0	0
12.	Kalirandugede	0	0	0	0	0
13.	Korowelangkulon	0	0	0	0	0
14.	Korowelanganyar	0	0	0	0	0
15.	Margorejo	0	0	0	0	0
Jumlah	2019	1	396	27	396	15
	2018	1	296	34	296	9
	2017	1	426	23	426	19

Sumber data: Dinas Pendidikan dan Kebudayaan Kab. Kendal

**Tabel 4.8. Rasio Murid – Sekolah dan Rasio Murid - Guru Sekolah Menengah Atas Negeri (SMAN) Menurut Desa Tahun 2019**

Desa/Kelurahan		Sekolah	Murid	Guru	Rasio Murid-Sekolah	Rasio Murid-Guru
(1)		(2)	(3)	(4)	(5)	(6)
01.	Pandes	0	0	0	0	0
02.	Podosari	0	0	0	0	0
03.	Botomulyo	0	0	0	0	0
04.	Gondang	0	0	0	0	0
05.	Karangsuno	0	0	0	0	0
06.	Cepiring	1	830	35	830	24
07.	Karangayu	0	0	0	0	0
08.	Sidomulyo	0	0	0	0	0
09.	Damarsari	0	0	0	0	0
10.	Juwiring	0	0	0	0	0
11.	Kaliayu	0	0	0	0	0
12.	Kalirandugede	0	0	0	0	0
13.	Korowelangkulon	0	0	0	0	0
14.	Korowelanganyar	0	0	0	0	0
15.	Margorejo	0	0	0	0	0
Jumlah	2019	1	830	35	830	24
	2018	1	767	36	767	21
	2017	1	731	38	731	19

Sumber data: Dinas Pendidikan dan Kebudayaan Kab. Kendal

**Tabel 4.9. Rasio Murid – Sekolah dan Rasio Murid - Guru Sekolah Menengah Atas (SMA) Swasta Menurut Desa Tahun 2019**

Desa/Kelurahan		Sekolah	Murid	Guru	Rasio Murid-Sekolah	Rasio Murid-Guru
(1)		(2)	(3)	(4)	(5)	(6)
01.	Pandes	0	0	0	0	0
02.	Podosari	0	0	0	0	0
03.	Botomulyo	0	0	0	0	0
04.	Gondang	0	0	0	0	0
05.	Karangsuno	0	0	0	0	0
06.	Cepiring	0	0	0	0	0
07.	Karangayu	0	0	0	0	0
08.	Sidomulyo	0	0	0	0	0
09.	Damarsari	0	0	0	0	0
10.	Juwiring	0	0	0	0	0
11.	Kaliayu	0	0	0	0	0
12.	Kalirandugede	0	0	0	0	0
13.	Korowelangkulon	0	0	0	0	0
14.	Korowelanganyar	0	0	0	0	0
15.	Margorejo	0	0	0	0	0
Jumlah	2019	0	0	0	0	0
	2018	0	0	0	0	0
	2017	1	316	24	316	13

Sumber data: Dinas Pendidikan dan Kebudayaan Kab. Kendal

**Tabel 4.10. Rasio Murid – Sekolah dan Rasio Murid - Guru Sekolah Menengah Kejuruan Negeri (SMKN) Menurut Desa Tahun 2019**

Desa/Kelurahan		Sekolah	Murid	Guru	Rasio Murid-Sekolah	Rasio Murid-Guru
(1)	(2)	(3)	(4)	(5)	(6)	
01.	Pandes	0	0	0	0	0
02.	Podosari	0	0	0	0	0
03.	Botomulyo	0	0	0	0	0
04.	Gondang	0	0	0	0	0
05.	Karangsuno	0	0	0	0	0
06.	Cepiring	0	0	0	0	0
07.	Karangayu	0	0	0	0	0
08.	Sidomulyo	0	0	0	0	0
09.	Damarsari	0	0	0	0	0
10.	Juwiring	0	0	0	0	0
11.	Kaliayu	0	0	0	0	0
12.	Kalirandugede	0	0	0	0	0
13.	Korowelangkulon	0	0	0	0	0
14.	Korowelanganyar	0	0	0	0	0
15.	Margorejo	0	0	0	0	0
Jumlah	2019	0	0	0	0	0
	2018	0	0	0	0	0
	2017	0	0	0	0	0

Sumber data: Dinas Pendidikan dan Kebudayaan Kab. Kendal



**Tabel 4.11. Rasio Murid – Sekolah dan Rasio Murid - Guru Sekolah Menengah Kejuruan (SMK) Swasta Menurut Desa Tahun 2019**

Desa/Kelurahan		Sekolah	Murid	Guru	Rasio Murid-Sekolah	Rasio Murid-Guru
(1)	(2)	(3)	(4)	(5)	(6)	
01.	Pandes	0	0	0	0	0
02.	Podosari	0	0	0	0	0
03.	Botomulyo	2	309	27	155	11
04.	Gondang	0	0	0	0	0
05.	Karangsuno	0	0	0	0	0
06.	Cepiring	0	0	0	0	0
07.	Karangayu	0	0	0	0	0
08.	Sidomulyo	0	0	0	0	0
09.	Damarsari	0	0	0	0	0
10.	Juwiring	0	0	0	0	0
11.	Kaliayu	0	0	0	0	0
12.	Kalirandugede	0	0	0	0	0
13.	Korowelangkulon	0	0	0	0	0
14.	Korowelanganyar	0	0	0	0	0
15.	Margorejo	0	0	0	0	0
Jumlah	2019	2	309	27	155	11
	2018	2	344	28	172	12
	2017	2	367	39	184	9

Sumber data: Dinas Pendidikan dan Kebudayaan Kab. Kendal

**Tabel 4.12. Rasio Murid – Sekolah dan Rasio Murid - Guru Madrasah Aliyah (MA) Menurut Desa Tahun 2019**

Desa/Kelurahan		Sekolah	Murid	Guru	Rasio Murid-Sekolah	Rasio Murid-Guru
(1)	(2)	(3)	(4)	(5)	(6)	(7)
01.	Pandes	0	0	0	0	0
02.	Podosari	0	0	0	0	0
03.	Botomulyo	0	0	0	0	0
04.	Gondang	0	0	0	0	0
05.	Karangsuno	1	286	26	286	11
06.	Cepiring	0	0	0	0	0
07.	Karangayu	0	0	0	0	0
08.	Sidomulyo	0	0	0	0	0
09.	Damarsari	0	0	0	0	0
10.	Juwiring	0	0	0	0	0
11.	Kaliayu	0	0	0	0	0
12.	Kalirandugede	0	0	0	0	0
13.	Korowelangkulon	0	0	0	0	0
14.	Korowelanganyar	0	0	0	0	0
15.	Margorejo	0	0	0	0	0
Jumlah	2019	1	286	26	286	11
	2018	1	311	23	311	14
	2017	1	324	17	324	19

Sumber data: Dinas Pendidikan dan Kebudayaan Kab. Kendal

Tabel 4.13.

**Banyaknya Sekolah Dasar (SD) Menurut Desa  
di Kecamatan Cepiring, 2019**

Desa/Kelurahan		Negeri	Swasta	Jumlah
(1)		(2)	(3)	(4)
01.	Pandes	2	0	2
02.	Podosari	1	0	1
03.	Botomulyo	3	0	3
04.	Gondang	2	0	2
05.	Karangsuno	1	0	1
06.	Cepiring	5	1	6
07.	Karangayu	2	0	2
08.	Sidomulyo	2	0	2
09.	Damarsari	1	0	1
10.	Juwiring	2	0	2
11.	Kaliayu	1	0	1
12.	Kalirandugede	1	0	1
13.	Korowelangkulon	2	0	2
14.	Korowelanganyar	2	0	2
15.	Margorejo	1	0	1
Jumlah	2019	28	1	29

Sumber: BPS, Pendataan Potensi Desa (Podes) 2019

Tabel 4.14.

**Banyaknya Madrasah Ibtidaiyah (MI) Menurut Desa di Kecamatan Cepiring 2019**

Desa/Kelurahan		Negeri	Swasta	Jumlah
(1)		(2)	(3)	(4)
01.	Pandes	0	0	0
02.	Podosari	0	0	0
03.	Botomulyo	0	0	0
04.	Gondang	0	0	0
05.	Karangsuno	0	0	0
06.	Cepiring	0	1	1
07.	Karangayu	0	2	2
08.	Sidomulyo	0	0	0
09.	Damarsari	0	0	0
10.	Juwiring	0	0	0
11.	Kaliayu	0	0	0
12.	Kalirandugede	0	0	0
13.	Korowelangkulon	0	0	0
14.	Korowelanganyar	0	0	0
15.	Margorejo	0	0	0
Jumlah	2019	0	3	3

Sumber: BPS, Pendataan Potensi Desa (Podes) 2019

Tabel 4.15.

**Banyaknya Sekolah Menengah Pertama (SMP) Menurut  
Desa di Kecamatan Cepiring , 2019**

Desa/Kelurahan		Negeri	Swasta	Jumlah
(1)		(2)	(3)	(4)
01.	Pandes	0	0	0
02.	Podosari	0	0	0
03.	Botomulyo	0	0	0
04.	Gondang	0	0	0
05.	Karangsuno	0	0	0
06.	Cepiring	0	0	0
07.	Karangayu	1	1	2
08.	Sidomulyo	0	0	0
09.	Damarsari	0	0	0
10.	Juwiring	0	0	0
11.	Kaliayu	0	0	0
12.	Kalirandugede	1	0	1
13.	Korowelangkulon	0	0	0
14.	Korowelanganyar	0	0	0
15.	Margorejo	0	0	0
Jumlah	2019	2	1	3

Sumber: BPS, Pendataan Potensi Desa (Podes) 2019

Tabel 4.16.

**Banyaknya Madrasah Tsanawiyah (MTs) Menurut Desa di Kecamatan Cepiring, 2019**

Desa/Kelurahan		Negeri	Swasta	Jumlah
(1)		(2)	(3)	(4)
01.	Pandes	0	0	0
02.	Podosari	0	0	0
03.	Botomulyo	0	0	0
04.	Gondang	0	0	0
05.	Karangsuno	0	1	1
06.	Cepiring	0	0	0
07.	Karangayu	0	0	0
08.	Sidomulyo	0	0	0
09.	Damarsari	0	0	0
10.	Juwiring	0	0	0
11.	Kaliayu	0	0	0
12.	Kalirandugede	0	0	0
13.	Korowelangkulon	0	0	0
14.	Korowelanganyar	0	0	0
15.	Margorejo	0	0	0
Jumlah	2019	0	1	1

Sumber: BPS, Pendataan Potensi Desa (Podes) 2019

Tabel 4.17

**Banyaknya Sekolah Menengah Atas (SMA) Menurut Desa di Kecamatan Cepiring , 2019**

Desa/Kelurahan		Negeri	Swasta	Jumlah
(1)	(2)	(3)	(4)	
01.	Pandes	0	0	0
02.	Podosari	0	0	0
03.	Botomulyo	0	0	0
04.	Gondang	0	0	0
05.	Karangsuno	0	0	0
06.	Cepiring	1	0	1
07.	Karangayu	0	0	0
08.	Sidomulyo	0	0	0
09.	Damarsari	0	0	0
10.	Juwiring	0	0	0
11.	Kaliayu	0	0	0
12.	Kalirandugede	0	0	0
13.	Korowelangkulon	0	0	0
14.	Korowelanganyar	0	0	0
15.	Margorejo	0	0	0
Jumlah	2019	1	0	1

Sumber: BPS, Pendataan Potensi Desa (Podes) 2019

Tabel 4.18

**Banyaknya Madrasah Aliyah (MA) Menurut Desa  
di Kecamatan Cepiring , 2019**

Desa/Kelurahan		Negeri	Swasta	Jumlah
(1)		(2)	(3)	(4)
01.	Pandes	0	0	0
02.	Podosari	0	0	0
03.	Botomulyo	0	0	0
04.	Gondang	0	0	0
05.	Karangsuno	0	1	1
06.	Cepiring	0	0	0
07.	Karangayu	0	0	0
08.	Sidomulyo	0	0	0
09.	Damarsari	0	0	0
10.	Juwiring	0	0	0
11.	Kaliayu	0	0	0
12.	Kalirandugede	0	0	0
13.	Korowelangkulon	0	0	0
14.	Korowelanganyar	0	0	0
15.	Margorejo	0	0	0
Jumlah	2019	0	1	1

Sumber: BPS, Pendataan Potensi Desa (Podes) 2019



Tabel 4.19

**Banyaknya Sekolah Menengah Kejuruan (SMK) Menurut Desa di Kecamatan Cepiring , 2019**

Desa/Kelurahan		Negeri	Swasta	Jumlah
(1)	(2)	(3)	(4)	
01.	Pandes	0	0	0
02.	Podosari	0	0	0
03.	Botomulyo	0	2	2
04.	Gondang	0	0	0
05.	Karangsuno	0	0	0
06.	Cepiring	0	0	0
07.	Karangayu	0	0	0
08.	Sidomulyo	0	0	0
09.	Damarsari	0	0	0
10.	Juwiring	0	0	0
11.	Kaliayu	0	0	0
12.	Kalirandugede	0	0	0
13.	Korowelangkulon	0	0	0
14.	Korowelanganyar	0	0	0
15.	Margorejo	0	0	0
Jumlah	2019	0	2	2

Sumber: BPS, Pendataan Potensi Desa (Podes) 2019

Tabel 4.20

**Banyaknya Akademi/Perguruan Tinggi Menurut Desa  
di Kecamatan Cepiring , 2019**

Desa/Kelurahan		Negeri	Swasta	Jumlah
(1)		(2)	(3)	(4)
01.	Pandes	0	0	0
02.	Podosari	0	0	0
03.	Botomulyo	0	0	0
04.	Gondang	0	0	0
05.	Karangsuno	0	0	0
06.	Cepiring	0	0	0
07.	Karangayu	0	0	0
08.	Sidomulyo	0	0	0
09.	Damarsari	0	0	0
10.	Juwiring	0	0	0
11.	Kaliayu	0	0	0
12.	Kalirandugede	0	0	0
13.	Korowelangkulon	0	0	0
14.	Korowelanganyar	0	0	0
15.	Margorejo	0	0	0
Jumlah	2019	0	0	0

Sumber: BPS, Pendataan Potensi Desa (Podes) 2019

Tabel 4.21

**Kemudahan Untuk Mencapai Sarana Pendidikan Terdekat Bagi Desa Kelurahan yang Tidak ada Sarana Pendidikan Menurut Desa dan Jenjang Pendidikan di Kecamatan Cepiring, 2019**

Desa/Kelurahan	SD	MI	SMP	MTs
(1)	(2)	(3)	(4)	(5)
01. Pandes	Sangat mudah	Sangat mudah	Sangat mudah	Sangat mudah
02. Podosari	Sangat mudah	Sangat mudah	Sangat mudah	Sangat mudah
03. Botomulyo	Sangat mudah	Sangat mudah	Sangat mudah	Sangat mudah
04. Gondang	Sangat mudah	Sangat mudah	Sangat mudah	Sangat mudah
05. Karangsono	Sangat mudah	Sangat mudah	Sangat mudah	Sangat mudah
06. Cepiring	Sangat mudah	Sangat mudah	Sangat mudah	Sangat mudah
07. Karangayu	Sangat mudah	Sangat mudah	Sangat mudah	Sangat mudah
08. Sidomulyo	Sangat mudah	Sangat mudah	Sangat mudah	Sangat mudah
09. Damarsari	Sangat mudah	Sangat mudah	Sangat mudah	Sangat mudah
10. Juwiring	Sangat mudah	Sangat mudah	Sangat mudah	Sangat mudah
11. Kaliayu	Sangat mudah	Sangat mudah	Sangat mudah	Sangat mudah
12. Kalirandugede	Sangat mudah	Sangat mudah	Sangat mudah	Sangat mudah
13. Korowelangkulon	Sangat mudah	Sangat mudah	Sangat mudah	Sangat mudah
14. Korowelanganyar	Sangat mudah	Sangat mudah	Sangat mudah	Sangat mudah
15. Margorejo	Sangat mudah	Sangat mudah	Sangat mudah	Sangat mudah

Tabel 4.21

Lanjutan

Desa/Kelurahan		SMA	MA	SMK	Akademi/Perguruan Tinggi
(1)		(2)	(3)	(4)	(5)
01.	Pandes	Sangat mudah	Sangat mudah	Sangat mudah	Sangat mudah
02.	Podosari	Sangat mudah	Sangat mudah	Sangat mudah	Sangat mudah
03.	Botomulyo	Sangat mudah	Sangat mudah	Sangat mudah	Sangat mudah
04.	Gondang	Sangat mudah	Sangat mudah	Sangat mudah	Sangat mudah
05.	Karangsuno	Sangat mudah	Sangat mudah	Sangat mudah	Sangat mudah
06.	Cepiring	Sangat mudah	Sangat mudah	Sangat mudah	Sangat mudah
07.	Karangayu	Sangat mudah	Sangat mudah	Sangat mudah	Sangat mudah
08.	Sidomulyo	Sangat mudah	Sangat mudah	Sangat mudah	Sangat mudah
09.	Damarsari	Sangat mudah	Sangat mudah	Sangat mudah	Sangat mudah
10.	Juwiring	Sangat mudah	Sangat mudah	Sangat mudah	Sangat mudah
11.	Kaliayu	Sangat mudah	Sangat mudah	Sangat mudah	Sangat mudah
12.	Kalirandugede	Sangat mudah	Sangat mudah	Sangat mudah	Sangat mudah
13.	Korowelangkulon	Sangat mudah	Sangat mudah	Sangat mudah	Sangat mudah
14.	Korowelanganyar	Sangat mudah	Sangat mudah	Sangat mudah	Sangat mudah
15.	Margorejo	Sangat mudah	Sangat mudah	Sangat mudah	Sangat mudah

Sumber: BPS, Pendataan Potensi Desa (Podes) 2019

Tabel 4.22.

## Banyaknya Tenaga Kesehatan Menurut Desa Tahun 2019

Desa/Kelurahan		Dokter	Mantri Kesehatan	Bidan	Perawat	Dukun Bayi	
(1)		(2)	(3)	(4)	(5)	(6)	
01.	Pandes	1	0	2	0	1	
02.	Podosari	0	0	1	0	1	
03.	Botomulyo	3	2	4	0	2	
04.	Gondang	0	1	0	0	1	
05.	Karangsuno	0	0	3	0	0	
06.	Cepiring	3	2	8	0	2	
07.	Karangayu	4	3	2	0	3	
08.	Sidomulyo	0	1	1	0	3	
09.	Damarsari	0	3	0	0	0	
10.	Juwiring	0	0	0	0	3	
11.	Kaliayu	0	3	1	0	2	
12.	Kalirandugede	0	0	0	0	1	
13.	Korowelangkulon	0	1	1	0	0	
14.	Korowelanganyar	0	4	2	0	1	
15.	Margorejo	0	0	1	0	0	
Jumlah		2019	11	20	26	0	20
		2018	11	20	26	0	20
		2017	11	20	26	0	20

Sumber data: Puskesmas Kecamatan Cepiring

**Tabel 4.23. Banyaknya Fasilitas Kesehatan Menurut Desa Tahun 2019**

Desa/Kelurahan		Rumah Sakit	Puskesmas	Puskesmas Pembantu
(1)		(2)	(3)	(4)
01.	Pandes	0	0	0
02.	Podosari	0	0	1
03.	Botomulyo	0	0	0
04.	Gondang	0	0	1
05.	Karangsuno	0	0	0
06.	Cepiring	0	1	0
07.	Karangayu	0	0	0
08.	Sidomulyo	0	0	0
09.	Damarsari	0	0	0
10.	Juwiring	0	0	0
11.	Kaliayu	0	0	1
12.	Kalirandugede	0	0	0
13.	Korowelangkulon	0	0	1
14.	Korowelanganyar	0	0	1
15.	Margorejo	0	0	0
Jumlah	2019	0	1	5
	2018	0	1	5
	2017	0	1	5

Sumber data: Puskesmas Kecamatan Cepiring

**Tabel 4.23. Lanjutan**

Desa/Kelurahan		Rumah Bersalin	Praktik Dokter Umum	Praktik Dokter Gigi
(1)		(5)	(6)	(7)
01.	Pandes	0	1	0
02.	Podosari	0	0	0
03.	Botomulyo	0	2	1
04.	Gondang	0	0	0
05.	Karangsuno	0	0	0
06.	Cepiring	0	2	1
07.	Karangayu	0	4	0
08.	Sidomulyo	0	0	0
09.	Damarsari	0	0	0
10.	Juwiring	0	0	0
11.	Kaliayu	0	0	0
12.	Kalirandugede	0	0	0
13.	Korowelangkulon	0	0	0
14.	Korowelanganyar	0	0	0
15.	Margorejo	0	0	0
Jumlah	2019	0	9	2
	2018	0	9	2
	2017	0	9	2

Sumber data: Puskesmas Kecamatan Cepiring

**Tabel 4.23. Lanjutan**

Desa/Kelurahan		Posyandu	Pos Kesehatan Desa (Poskesdes)	Apotek/ Toko Obat
(1)		(8)	(9)	(10)
01.	Pandes	*)	1	0
02.	Podosari	*)	1	0
03.	Botomulyo	*)	0	1
04.	Gondang	*)	0	0
05.	Karangsuno	*)	1	0
06.	Cepiring	*)	0	3
07.	Karangayu	*)	0	1
08.	Sidomulyo	*)	0	0
09.	Damarsari	*)	0	0
10.	Juwiring	*)	1	0
11.	Kaliayu	*)	1	1
12.	Kalirandugede	*)	1	0
13.	Korowelangkulon	*)	1	0
14.	Korowelanganyar	*)	1	0
15.	Margorejo	*)	0	0
Jumlah	2019	*)	8	6
	2018	*)	8	6
	2017	*)	8	5

Sumber data: Puskesmas Kecamatan Cepiring

Keterangan : data tidak tersedia



**Tabel 4.24. Banyaknya Sarana Kesehatan Menurut Desa dan Jenis Sarana Kesehatan di Kecamatan Cepiring 2019**

Desa/Kelurahan		Rumah Sakit	Rumah Sakit Bersalin	Poliklinik/Balai Pengobatan
(1)		(2)	(3)	(4)
01.	Pandes	0	0	0
02.	Podosari	0	0	0
03.	Botomulyo	0	0	0
04.	Gondang	0	0	0
05.	Karangsuno	0	0	0
06.	Cepiring	0	0	1
07.	Karangayu	0	0	0
08.	Sidomulyo	0	0	0
09.	Damarsari	0	0	0
10.	Juwiring	0	0	0
11.	Kaliayu	0	0	0
12.	Kalirandugede	0	0	0
13.	Korowelangkulon	0	0	0
14.	Korowelanganyar	0	0	0
15.	Margorejo	0	0	0
Jumlah	2019	0	0	1

**Tabel 4.24. Lanjutan**

		Puskesmas			
Desa/Kelurahan		Rawat Inap	Tanpa Rawat Inap	Apotek	
(1)		(5)	(6)	(7)	
01.	Pandes	0	0	0	
02.	Podosari	0	0	0	
03.	Botomulyo	0	0	1	
04.	Gondang	0	0	0	
05.	Karangsuno	0	0	0	
06.	Cepiring	1	0	2	
07.	Karangayu	0	0	3	
08.	Sidomulyo	0	0	0	
09.	Damarsari	0	0	0	
10.	Juwiring	0	0	0	
11.	Kaliayu	0	0	1	
12.	Kalirandugede	0	0	0	
13.	Korowelangkulon	0	0	0	
14.	Korowelanganyar	0	0	0	
15.	Margorejo	0	0	0	
Jumlah		2019	1	0	7

Sumber: BPS, Pendataan Potensi Desa (Podes) 2019

Tabel 4.25.

**Kemudahan Mencapai Sarana Kesehatan Terdekat Bagi Desa Kelurahan yang Tidak ada Sarana Kesehatan Menurut Desa dan Jenis Sarana Kesehatan di Kecamatan Cepiring , 2019**

Desa/Kelurahan	Rumah Sakit	Rumah Sakit Bersalin	Poliklinik/Balai Pengobatan
(1)	(2)	(3)	(4)
01. Pandes	Mudah	Mudah	Mudah
02. Podosari	Mudah	Mudah	Mudah
03. Botomulyo	Mudah	Mudah	Mudah
04. Gondang	Mudah	Mudah	Mudah
05. Karangsono	Mudah	Mudah	Mudah
06. Cepiring	Mudah	Mudah	Sangat mudah
07. Karangayu	Mudah	Mudah	Mudah
08. Sidomulyo	Mudah	Sangat sulit	Mudah
09. Damarsari	Mudah	Mudah	Mudah
10. Juwiring	Mudah	Mudah	Mudah
11. Kaliayu	Mudah	Mudah	Mudah
12. Kalirandugede	Mudah	Mudah	Mudah
13. Korowelangkulon	Mudah	Mudah	Mudah
14. Korowelanganyar	Mudah	Mudah	Mudah
15. Margorejo	Mudah	Mudah	Mudah

**Tabel 4.25 Lanjutan**

Puskesmas			
Desa/Kelurahan	Rawat Inap	Tanpa Rawat Inap	Apotek
(1)	(5)	(6)	(7)
01. Pandes	Sangat mudah	Sangat mudah	Sangat mudah
02. Podosari	Sangat mudah	Sangat mudah	Sangat mudah
03. Botomulyo	Sangat mudah	Sangat mudah	Sangat mudah
04. Gondang	Sangat mudah	Sangat mudah	Sangat mudah
05. Karangsono	Sangat mudah	Sangat mudah	Sangat mudah
06. Cepiring	Sangat mudah	Sangat mudah	Sangat mudah
07. Karangayu	Sangat mudah	Sangat mudah	Sangat mudah
08. Sidomulyo	Sangat mudah	Sangat mudah	Sangat mudah
09. Damarsari	Sangat mudah	Sangat mudah	Sangat mudah
10. Juwiring	Sangat mudah	Sangat mudah	Sangat mudah
11. Kaliayu	Sangat mudah	Sangat mudah	Sangat mudah
12. Kalirandugede	Sangat mudah	Sangat mudah	Sangat mudah
13. Korowelangkulon	Sangat mudah	Sangat mudah	Sangat mudah
14. Korowelanganyar	Sangat mudah	Sangat mudah	Sangat mudah
15. Margorejo	Sangat mudah	Sangat mudah	Sangat mudah

Sumber: BPS, Pendataan Potensi Desa (Podes) 2019

**Tabel 4.26. Banyaknya Keluarga Menurut Desa dan Jenis Tahapan, 2018\*)**

Desa/Kelurahan	Pra Sejahtera	Sejahtera				Jumlah	
		I	II	III	III Plus		
(1)	(2)	(3)	(4)	(5)	(6)	(7)	
01. Pandes	106	168	254	261	91	880	
02. Podosari	124	101	167	202	99	693	
03. Botomulyo	191	202	315	573	176	1,457	
04. Gondang	285	158	206	260	136	1,045	
05. Karangsono	187	106	121	178	102	694	
06. Cepiring	530	352	532	1,014	184	2,612	
07. Karangayu	285	242	313	567	127	1,534	
08. Sidomulyo	367	221	263	401	166	1,418	
09. Damarsari	229	246	113	153	97	838	
10. Juwiring	172	189	242	324	123	1,050	
11. Kaliayu	174	112	132	228	101	747	
12. Kalirandugede	270	109	159	163	96	797	
13. Korowelangkulon	169	156	200	296	101	922	
14. Korowelanganyar	173	167	240	322	97	999	
15. Margorejo	185	60	69	64	40	418	
Jumlah	2018	3,447	2,589	3,326	5,006	1,736	16,104
	2017	3,408	2,589	3,326	5,006	1,736	16,065
	2016	3,291	2,589	3,326	4,992	1,736	15,934

Sumber data: PPLKB Kecamatan Cepiring

\*) Data Tahun 2019 belum tersedia

**Tabel 4.27. Banyaknya Penderita Cacat Menurut Desa dan Jenis Cacat Tahun 2019**

Desa/Kelurahan	Jenis Penderita Cacat			
	Tuna Netra	Tuna Rungu	Tuna Wicara	
(1)	(2)	(3)	(4)	
01. Pandes	1	1	2	
02. Podosari	1	0	0	
03. Botomulyo	4	5	1	
04. Gondang	1	1	1	
05. Karangsono	0	1	1	
06. Cepiring	6	2	2	
07. Karangayu	4	3	2	
08. Sidomulyo	17	4	2	
09. Damarsari	4	1	2	
10. Juwiring	5	4	2	
11. Kaliayu	1	6	0	
12. Kalirandugede	1	6	0	
13. Korowelangkulon	2	3	1	
14. Korowelanganyar	5	1	2	
15. Margorejo	2	0	2	
Jumlah	2019	54	38	20

Sumber data: Dinas Sosial Kab. Kendal

**Tabel 4.27. Lanjutan**

Desa/Kelurahan	Jenis Penderita Cacat			Jumlah	
	Tuna Daksa	Tuna Fisik + Mental	Retardasi		
(1)	(5)	(6)	(7)	(8)	
01. Pandes	8	5	7	24	
02. Podosari	1	1	3	6	
03. Botomulyo	17	9	6	42	
04. Gondang	5	1	8	17	
05. Karangsono	6	3	8	19	
06. Cepiring	14	1	18	43	
07. Karangayu	16	4	22	51	
08. Sidomulyo	18	2	16	59	
09. Damarsari	5	1	3	16	
10. Juwiring	4	2	4	21	
11. Kaliayu	2	3	2	14	
12. Kalirandugede	3	0	3	13	
13. Korowelangkulon	4	0	7	17	
14. Korowelanganyar	2	8	6	24	
15. Margorejo	6	4	4	18	
Jumlah	2019	111	44	117	384

Sumber data: Dinas Sosial Kab. Kendal

**Tabel 4.28. Banyaknya Penyandang Sosial Menurut Desa dan Jenis Penyandang Sosial Tahun 2019**

Desa/Kelurahan	Jenis Penyandang Sosial				
	Anak Balita Terlantar	ADK	Anak Terlantar	BWBLP	
(1)	(2)	(3)	(4)	(5)	
01. Pandes	0	1	1	0	
02. Podosari	0	1	2	0	
03. Botomulyo	0	1	5	1	
04. Gondang	0	3	0	0	
05. Karangsono	0	1	0	0	
06. Cepiring	1	0	3	6	
07. Karangayu	0	3	0	0	
08. Sidomulyo	0	3	0	1	
09. Damarsari	1	1	0	0	
10. Juwiring	0	1	0	2	
11. Kaliayu	0	1	0	0	
12. Kalirandugede	0	0	0	0	
13. Korowelangkulon	2	1	5	1	
14. Korowelanganyar	0	3	0	0	
15. Margorejo	0	1	0	0	
Jumlah	2019	4	21	16	11

Sumber data: Dinas Sosial Kab. Kendal



**Tabel 4.28. Lanjutan**

Desa/Kelurahan	Jenis Penyandang Sosial				
	Fakir Miskin	Usia Lanjut terlanjar	ODHA	Perempuan Rawan Sosial Ekonomi	
(1)	(7)	(8)	(9)	(10)	
01. Pandes	981	20	2	64	
02. Podosari	220	2	0	15	
03. Botomulyo	789	14	1	30	
04. Gondang	825	9	1	93	
05. Karangsono	319	0	0	6	
06. Cepiring	651	13	1	37	
07. Karangayu	761	8	0	30	
08. Sidomulyo	967	12	0	53	
09. Damarsari	331	5	1	61	
10. Juwiring	408	25	0	99	
11. Kaliayu	285	12	0	58	
12. Kalirandugede	290	9	0	47	
13. Korowelangkulon	445	10	0	84	
14. Korowelanganyar	742	30	0	86	
15. Margorejo	378	14	0	28	
Jumlah	2019	8,392	183	6	791

Sumber data: Dinas Sosial Kab. Kendal

**Tabel 4.28. Lanjutan**

Desa/Kelurahan	Jenis Penyandang Sosial	
	Tuna Susila	Jumlah
(1)	(12)	(13)
01. Pandes	0	1,069
02. Podosari	0	240
03. Botomulyo	0	841
04. Gondang	1	932
05. Karangsono	0	326
06. Cepiring	2	714
07. Karangayu	0	802
08. Sidomulyo	1	1,037
09. Damarsari	0	400
10. Juwiring	0	535
11. Kaliayu	0	356
12. Kalirandugede	0	346
13. Korowelangkulon	4	552
14. Korowelanganyar	0	861
15. Margorejo	0	421
Jumlah	2019	8
		9,432

Sumber data: Dinas Sosial Kab. Kendal

**Tabel 4.29. Banyaknya Lapangan Olahraga Menurut Desa Tahun 2019**

Desa/Kelurahan	Lapangan Olahraga					
	Sepak Bola	Volly	Bulu Tangkis	Tennis	Futsal	
(1)	(2)	(3)	(4)	(5)	(6)	
01. Pandes	0	1	1	0	0	
02. Podosari	0	1	1	0	0	
03. Botomulyo	1	1	8	0	1	
04. Gondang	0	1	3	0	0	
05. Karangsono	0	0	2	0	0	
06. Cepiring	1	3	9	0	1	
07. Karangayu	1	2	6	0	0	
08. Sidomulyo	0	3	1	0	0	
09. Damarsari	0	0	0	0	0	
10. Juwiring	0	0	2	0	0	
11. Kaliayu	0	0	0	0	0	
12. Kalirandugede	1	1	1	0	0	
13. Korowelangkulon	1	0	4	0	0	
14. Korowelanganyar	0	2	2	0	0	
15. Margorejo	0	1	1	0	0	
Jumlah	2019	5	16	41	0	2
	2018	5	16	41	0	2
	2017	5	16	41	0	2

Sumber data: Statistik Kecamatan Cepiring

**Tabel 4.30. Jumlah Bantuan Program Keluarga Harapan (PKH) Tahap I Menurut Desa Tahun 2019**

Desa/Kelurahan	Jumlah					
	BUMIL	BALITA	APRAS	SD	SMP	
(1)	(2)	(3)	(4)	(5)	(6)	
01. Pandes	1	23	19	89	45	
02. Podosari	0	10	1	37	20	
03. Botomulyo	1	16	18	73	37	
04. Gondang	4	51	9	104	51	
05. Karangsono	0	16	5	49	29	
06. Cepiring	2	28	8	87	63	
07. Karangayu	0	13	7	69	34	
08. Sidomulyo	3	54	18	86	48	
09. Damarsari	0	8	6	34	22	
10. Juwiring	5	20	9	55	37	
11. Kaliayu	0	2	2	37	14	
12. Kalirandugede	0	2	8	26	16	
13. Korowelangkulon	0	16	8	34	33	
14. Korowelanganyar	0	17	7	73	46	
15. Margorejo	1	10	5	33	17	
Jumlah	2019	17	286	130	886	512

Sumber data: Dinas Sosial Kab. Kendal

**Tabel 4.30. Lanjutan**

Desa/Kelurahan	Jumlah				Dana Tersalurkan	
	SMA	LU	DB	KPM		
(1)	(7)	(8)	(9)	(10)	(11)	
01. Pandes	40	19	0	146	174,400,000	
02. Podosari	19	13	0	61	72,600,000	
03. Botomulyo	44	29	2	134	165,600,000	
04. Gondang	58	30	4	189	234,275,000	
05. Karangsono	33	22	1	82	109,675,000	
06. Cepiring	61	16	1	147	187,325,000	
07. Karangayu	32	14	3	115	129,725,000	
08. Sidomulyo	39	71	7	183	249,075,000	
09. Damarsari	14	1	0	50	59,400,000	
10. Juwiring	40	23	3	105	139,550,000	
11. Kaliayu	12	5	0	43	48,625,000	
12. Kalirandugede	13	2	0	41	48,100,000	
13. Korowelangkulon	32	8	1	77	97,800,000	
14. Korowelanganyar	47	29	1	135	163,825,000	
15. Margorejo	18	21	2	60	79,200,000	
Jumlah	2019	502	303	25	1,568	1,959,175,000

Sumber data: Dinas Sosial Kab. Kendal

**Tabel 4.31. Jumlah Bantuan Program Keluarga Harapan (PKH) Tahap II Menu-  
rut Desa Tahun 2019**

Desa/Kelurahan	Jumlah				
	BUMIL	BALITA	APRAS	SD	SMP
(1)	(2)	(3)	(4)	(5)	(6)
01. Pandes	0	26	19	88	44
02. Podosari	0	11	0	36	20
03. Botomulyo	2	14	14	62	37
04. Gondang	8	49	9	90	43
05. Karangsono	1	13	6	43	24
06. Cepiring	1	29	6	89	63
07. Karangayu	0	13	8	65	31
08. Sidomulyo	4	49	13	82	42
09. Damarsari	3	8	6	35	21
10. Juwiring	1	14	8	48	30
11. Kaliayu	0	2	2	37	14
12. Kalirandugede	1	2	8	26	15
13. Korowelangkulo	0	16	8	33	31
14. Korowelanganyè	0	17	6	73	46
15. Margorejo	1	11	5	32	17
Jumlah 2019	22	274	118	839	478

Sumber data: Dinas Sosial Kab. Kendal

**Tabel 4.31. Lanjutan**

Desa/Kelurahan	Jumlah				Dana Tersalurkan	
	SMA	LU	DB	KPM		
(1)	(7)	(8)	(9)	(10)	(11)	
01. Pandes	39	19	2	144	95,400,000	
02. Podosari	20	12	0	60	38,750,000	
03. Botomulyo	37	28	2	121	82,325,000	
04. Gondang	51	29	5	172	121,875,000	
05. Karangsono	31	18	1	77	57,350,000	
06. Cepiring	61	16	1	147	105,725,000	
07. Karangayu	31	14	3	111	64,550,000	
08. Sidomulyo	35	60	7	172	131,275,000	
09. Damarsari	14	1	0	49	33,325,000	
10. Juwiring	36	22	4	92	69,225,000	
11. Kaliayu	12	5	0	43	24,975,000	
12. Kalirandugede	13	2	0	40	25,775,000	
13. Korowelangkulon	32	8	1	75	54,475,000	
14. Korowelanganyar	47	28	1	135	88,375,000	
15. Margorejo	16	21	2	59	45,575,000	
Jumlah	2019	475	283	29	1,497	1,038,975,000

Sumber data: Dinas Sosial Kab. Kendal

**Tabel 4.32. Jumlah Bantuan Program Keluarga Harapan (PKH) Tahap III Menurut Desa Tahun 2019**

Desa/Kelurahan	Jumlah					
	BUMIL	BALITA	APRAS	SD	SMP	
(1)	(2)	(3)	(4)	(5)	(6)	
01. Pandes	0	46	0	89	44	
02. Podosari	0	11	0	37	20	
03. Botomulyo	2	34	0	67	36	
04. Gondang	6	63	0	101	49	
05. Karangsono	0	20	0	46	27	
06. Cepiring	1	37	0	89	64	
07. Karangayu	0	21	0	69	34	
08. Sidomulyo	6	62	0	87	42	
09. Damarsari	0	14	0	35	23	
10. Juwiring	3	29	0	55	38	
11. Kaliayu	0	5	0	37	14	
12. Kalirandugede	1	10	0	26	16	
13. Korowelangkulon	0	21	0	37	31	
14. Korowelanganyar	1	23	0	71	46	
15. Margorejo	2	15	0	31	16	
Jumlah	2019	22	411	0	877	500

Sumber data: Dinas Sosial Kab. Kendal



**Tabel 4.32. Lanjutan**

Desa/Kelurahan	Jumlah				Dana Tersalurkan	
	SMA	LU	DB	KPM		
(1)	(7)			(8)	(9)	
01. Pandes	41	36	2	146	107,425,000	
02. Podosari	20	21	0	62	45,025,000	
03. Botomulyo	42	52	1	127	102,975,000	
04. Gondang	55	43	3	188	137,600,000	
05. Karangsono	31	33	0	81	67,775,000	
06. Cepiring	60	34	2	147	118,425,000	
07. Karangayu	33	25	4	115	74,775,000	
08. Sidomulyo	39	65	6	180	138,225,000	
09. Damarsari	12	14	0	50	39,300,000	
10. Juwiring	38	29	4	104	84,625,000	
11. Kaliayu	12	13	0	43	30,375,000	
12. Kalirandugede	13	10	0	41	30,950,000	
13. Korowelangkulon	30	20	1	75	60,150,000	
14. Korowelanganyar	47	51	1	135	102,325,000	
15. Margorejo	17	27	2	59	49,075,000	
Jumlah	2019	490	473	26	1,553	1,189,025,000

Sumber data: Dinas Sosial Kab. Kendal

**Tabel 4.33. Jumlah Bantuan Program Keluarga Harapan (PKH) Tahap IV Menu-  
rut Desa Tahun 2019**

Desa/Kelurahan	Jumlah					
	BUMIL	BALITA	APRAS	SD	SMP	
(1)	(2)	(3)	(4)	(5)	(6)	
01. Pandes	1	33	0	81	44	
02. Podosari	1	11	0	29	21	
03. Botomulyo	5	23	0	60	44	
04. Gondang	10	65	0	92	45	
05. Karangsono	1	21	0	37	26	
06. Cepiring	2	35	0	78	58	
07. Karangayu	0	17	0	60	36	
08. Sidomulyo	1	56	0	82	44	
09. Damarsari	3	10	0	31	22	
10. Juwiring	1	23	0	52	39	
11. Kaliayu	0	3	0	27	17	
12. Kalirandugede	1	7	0	27	11	
13. Korowelangkulon	0	17	0	33	23	
14. Korowelanganyar	1	19	0	60	50	
15. Margorejo	2	11	0	31	19	
Jumlah	2019	29	351	0	780	499

Sumber data: Dinas Sosial Kab. Kendal

**Tabel 4.33. Lanjutan**

Desa/Kelurahan	Jumlah				Dana Tersalurkan	
	SMA	LU	DB	KPM		
(1)	(7)			(8)	(9)	
01. Pandes	41	33	2	136	69,950,000	
02. Podosari	21	19	0	61	31,375,000	
03. Botomulyo	34	49	1	119	67,650,000	
04. Gondang	49	43	2	184	96,625,000	
05. Karangsono	30	32	1	79	47,500,000	
06. Cepiring	61	34	2	143	81,975,000	
07. Karangayu	33	21	4	111	49,800,000	
08. Sidomulyo	38	57	6	176	90,750,000	
09. Damarsari	14	13	0	47	27,425,000	
10. Juwiring	39	26	4	103	56,425,000	
11. Kaliayu	14	13	0	41	21,100,000	
12. Kalirandugede	18	7	0	41	20,425,000	
13. Korowelangkulon	33	20	1	74	39,800,000	
14. Korowelanganyar	50	49	1	134	71,500,000	
15. Margorejo	13	22	2	58	30,925,000	
Jumlah	2019	488	438	26	1,507	803,225,000

Sumber data: Dinas Sosial Kab. Kendal

**Tabel 4.34. Banyaknya Rumah Tangga Sasaran Hasil Pendataan**

Desa/Kelurahan	Pendataan (Rumah Tangga)			
	PSE 2005	PPLS 2008	PPLS 2011	PBDT 2015
(1)	(2)	(3)	(4)	(5)
01. Pandes	295	348	550	568
02. Podosari	180	165	281	291
03. Botomulyo	373	400	476	491
04. Gondang	294	363	518	549
05. Karangsono	142	211	349	368
06. Cepiring	532	720	689	708
07. Karangayu	347	426	467	550
08. Sidomulyo	332	376	624	661
09. Damarsari	130	193	237	280
10. Juwiring	299	397	697	710
11. Kaliayu	108	175	191	218
12. Kalirandugede	181	222	246	266
13. Korowelangkulon	287	330	326	387
14. Korowelanganyar	284	361	466	496
15. Margorejo	184	186	261	276
Jumlah	3,968	4,873	6,378	6,819

Sumber data: BPS Kabupaten Kendal

**Tabel 4.35. Banyaknya Rumah Tangga Miskin dan Penerima BPNT, 2019**

Desa/Kelurahan	Banyaknya Rumah Tangga	
	Miskin	BPNT
(1)	(2)	(4)
01. Pandes	431	224
02. Podosari	168	91
03. Botomulyo	426	262
04. Gondang	434	279
05. Karangsono	269	114
06. Cepiring	521	227
07. Karangayu	462	215
08. Sidomulyo	508	288
09. Damarsari	229	109
10. Juwiring	328	181
11. Kaliayu	161	92
12. Kalirandugede	216	102
13. Korowelangkulon	260	136
14. Korowelanganyar	358	232
15. Margorejo	245	103
Jumlah	5,016	2,655

Sumber data: Bagian Perekonomian Setda Kabupaten Kendal

Tabel 4.36.

**Banyaknya Keluarga Menurut Desa dan Jenis Pengguna Listrik di Kecamatan Cepiring 2019**

Desa/Kelurahan	Pengguna Listrik			Bukan Pengguna
	PLN	Non PLN	Jumlah	
(1)	(2)	(3)	(4)	(5)
01. Pandes	1014	0	1014	0
02. Podosari	720	0	720	0
03. Botomulyo	1869	0	1869	0
04. Gondang	1263	0	1263	0
05. Karangsono	807	0	807	0
06. Cepiring	3295	0	3295	0
07. Karangayu	1779	0	1779	0
08. Sidomulyo	1730	0	1730	0
09. Damarsari	1033	0	1033	0
10. Juwiring	1200	0	1200	0
11. Kaliayu	726	0	726	0
12. Kalirandugede	844	0	844	0
13. Korowelangkulon	1058	0	1058	0
14. Korowelanganyar	1090	0	1090	0
15. Margorejo	635	0	635	0
<b>Jumlah</b>	<b>19,063</b>	<b>0</b>	<b>19,063</b>	<b>0</b>

Sumber: BPS, Pendataan Potensi Desa (Podes) 2019

Tabel 4.37.

**Banyaknya Warga Penderita Gizi Buruk Menurut Desa di Kecamatan Cepiring , 2017 dan 2018**

Desa/Kelurahan	2017	2018
(1)	(2)	(3)
01. Pandes	0	0
02. Podosari	0	0
03. Botomulyo	0	0
04. Gondang	0	0
05. Karangsuno	0	0
06. Cepiring	1	0
07. Karangayu	0	0
08. Sidomulyo	0	0
09. Damarsari	1	0
10. Juwiring	2	0
11. Kaliayu	0	0
12. Kalirandugede	0	0
13. Korowelangkulon	1	0
14. Korowelanganyar	0	0
15. Margorejo	0	0
Jumlah	5	0

Sumber: BPS, Pendataan Potensi Desa (Podes) 2014, 2018, dan 2019

Tabel 4.38.

**Banyaknya Kejadian Bencana Alam Menurut Desa dan Jenis Bencana Alam di Kecamatan Cepiring , 2018**

Desa/Kelurahan	Gempa	Tsunami	Gunung Meletus	Tanah Longsor
(1)	(2)	(3)	(4)	(5)
01. Pandes	0	0	0	0
02. Podosari	0	0	0	0
03. Botomulyo	0	0	0	0
04. Gondang	0	0	0	0
05. Karangsono	0	0	0	0
06. Cepiring	0	0	0	0
07. Karangayu	0	0	0	0
08. Sidomulyo	0	0	0	0
09. Damarsari	0	0	0	0
10. Juwiring	0	0	0	0
11. Kaliayu	0	0	0	0
12. Kalirandugede	0	0	0	0
13. Korowelangkulon	0	0	0	0
14. Korowelanganyar	0	0	0	0
15. Margorejo	0	0	0	0
Jumlah	0	0	0	0



**Tabel 4.38. Lanjutan**

Desa/Kelurahan		Banjir	Banjir Bandang	Kekeringan
(1)		(6)	(7)	(8)
01.	Pandes	0	0	0
02.	Podosari	0	0	0
03.	Botomulyo	0	0	0
04.	Gondang	0	0	0
05.	Karangsuno	0	0	0
06.	Cepiring	0	0	0
07.	Karangayu	0	0	0
08.	Sidomulyo	0	0	0
09.	Damarsari	0	0	0
10.	Juwiring	0	0	0
11.	Kaliayu	0	0	0
12.	Kalirandugede	0	0	0
13.	Korowelangkulon	0	0	0
14.	Korowelanganyar	0	0	0
15.	Margorejo	0	0	0
Jumlah		0	0	0

**Tabel 4.38. Lanjutan**

Desa/Kelurahan		Kebakaran Hutan dan Lahan	Angin Putuh/putting Beliuang/Topan	Gelombang Pasang Laut
(1)		(9)	(10)	(11)
01.	Pandes	0	0	0
02.	Podosari	0	0	0
03.	Botomulyo	0	0	0
04.	Gondang	0	0	0
05.	Karangsuno	0	0	0
06.	Cepiring	0	0	0
07.	Karangayu	0	0	0
08.	Sidomulyo	0	0	0
09.	Damarsari	0	0	0
10.	Juwiring	0	0	0
11.	Kaliayu	0	0	0
12.	Kalirandugede	0	0	0
13.	Korowelangkulon	0	0	0
14.	Korowelanganyar	0	0	0
15.	Margorejo	0	0	0
Jumlah		0	0	0

Sumber: BPS, Pendataan Potensi Desa (Podes) 2019

Tabel 4.39.

**Banyaknya Korban Jiwa Akibat Bencana Alam Menurut Desa dan Jenis Bencana Alam di Kecamatan Cepiring, 2018**

Desa/Kelurahan	Gempa	Tsunami	Gunung Meletus	Tanah Longsor
(1)	(2)	(3)	(4)	(5)
01. Pandes	0	0	0	0
02. Podosari	0	0	0	0
03. Botomulyo	0	0	0	0
04. Gondang	0	0	0	0
05. Karangsuno	0	0	0	0
06. Cepiring	0	0	0	0
07. Karangayu	0	0	0	0
08. Sidomulyo	0	0	0	0
09. Damarsari	0	0	0	0
10. Juwiring	0	0	0	0
11. Kaliayu	0	0	0	0
12. Kalirandugede	0	0	0	0
13. Korowelangkulon	0	0	0	0
14. Korowelanganyar	0	0	0	0
15. Margorejo	0	0	0	0
Jumlah	0	0	0	0

Tabel 4.39.

Lanjutan

Desa/Kelurahan		Banjir	Banjir Bandang	Kekeringan
(1)		(6)	(7)	(8)
01.	Pandes	0	0	0
02.	Podosari	0	0	0
03.	Botomulyo	0	0	0
04.	Gondang	0	0	0
05.	Karangsuno	0	0	0
06.	Cepiring	0	0	0
07.	Karangayu	0	0	0
08.	Sidomulyo	0	0	0
09.	Damarsari	0	0	0
10.	Juwiring	0	0	0
11.	Kaliayu	0	0	0
12.	Kalirandugede	0	0	0
13.	Korowelangkulon	0	0	0
14.	Korowelanganyar	0	0	0
15.	Margorejo	0	0	0
Jumlah		0	0	0

**Tabel 4.39. Lanjutan**

Desa/Kelurahan		Kebakaran Hutan dan Lahan	Angin Putuh/putting Beliung/Topan	Gelombang Pasang Laut
(1)		(9)	(10)	(11)
01.	Pandes	0	0	0
02.	Podosari	0	0	0
03.	Botomulyo	0	0	0
04.	Gondang	0	0	0
05.	Karangsuno	0	0	0
06.	Cepiring	0	0	0
07.	Karangayu	0	0	0
08.	Sidomulyo	0	0	0
09.	Damarsari	0	0	0
10.	Juwiring	0	0	0
11.	Kaliayu	0	0	0
12.	Kalirandugede	0	0	0
13.	Korowelangkulon	0	0	0
14.	Korowelanganyar	0	0	0
15.	Margorejo	0	0	0
Jumlah		0	0	0

Sumber: BPS, Pendataan Potensi Desa (Podes) 2019

Tabel 4.40.

## Keberadaan Fasilitas/Upaya Antisipasi/Mitigasi Bencana Alam Menurut Desa di Kecamatan Cepiring, 2019

Desa/Kelurahan		Sistem Peringatan Dini Bencana Alam	Sistem Peringatan Dini Khusus Tsunami	Perlengkapan Keselamatan
(1)	(2)	(3)	(4)	(4)
01.	Pandes	Tidak ada	Tidak ada	Tidak ada
02.	Podosari	Tidak ada	Tidak ada	Tidak ada
03.	Botomulyo	Tidak ada	Tidak ada	Tidak ada
04.	Gondang	Tidak ada	Tidak ada	Tidak ada
05.	Karangsuno	Tidak ada	Tidak ada	Tidak ada
06.	Cepiring	Tidak ada	Bukan wilayah potensi	Tidak ada
07.	Karangayu	Tidak ada	Bukan wilayah potensi	Tidak ada
08.	Sidomulyo	Tidak ada	Tidak ada	Tidak ada
09.	Damarsari	Ada	Tidak ada	Tidak ada
10.	Juwiring	Tidak ada	Bukan wilayah potensi	Tidak ada
11.	Kaliayu	Tidak ada	Tidak ada	Tidak ada
12.	Kalirandugede	Tidak ada	Tidak ada	Tidak ada
13.	Korowelangkulon	Tidak ada	Tidak ada	Ada
14.	Korowelanganyar	Tidak ada	Bukan wilayah potensi	Tidak ada
15.	Margorejo	Tidak ada	Tidak ada	Tidak ada

Tabel 4.40.

Lanjutan

Desa/Kelurahan		Rambu-Rambu dan Jalur Evakuasi Bencana	Pembuatan, Perawatan, atau Normalisasi: Sungai, Kanal, Tanggul, Parit, Drainase, Waduk, Pantai, dll
(1)		(5)	(6)
01.	Pandes	Tidak ada	Tidak ada
02.	Podosari	Tidak ada	Tidak ada
03.	Botomulyo	Tidak ada	Tidak ada
04.	Gondang	Tidak ada	Tidak ada
05.	Karangsuno	Tidak ada	Tidak ada
06.	Cepiring	Tidak ada	Ada
07.	Karangayu	Tidak ada	Tidak ada
08.	Sidomulyo	Tidak ada	Ada
09.	Damarsari	Tidak ada	Tidak ada
10.	Juwiring	Tidak ada	Tidak ada
11.	Kaliayu	Tidak ada	Ada
12.	Kalirandugede	Tidak ada	Tidak ada
13.	Korowelangkulon	Tidak ada	Ada
14.	Korowelanganyar	Tidak ada	Tidak ada
15.	Margorejo	Tidak ada	Ada

Sumber: BPS, Pendataan Potensi Desa (Podes) 2019

**Tabel 4.41. Jumlah Menara dan Operator Layanan Komunikasi Telepon Seluler Serta Kondisi Sinyal Telepon Seluler Menurut Desa di Kecamatan Cepiring, 2019**

Desa/Kelurahan		Jumlah Menara Telepon Seluler (BTS)	Jumlah Operator Layanan Komunikasi Telepon Seluler Yang Menjangkau di Desa	Kondisi Sinyal Telepon Seluler di Sebagian Besar Wilayah Desa
(1)	(2)	(3)	(4)	
01.	Pandes	0	5	Sinyal kuat
02.	Podosari	1	6	Sinyal kuat
03.	Botomulyo	0	6	Sinyal kuat
04.	Gondang	0	6	Sinyal kuat
05.	Karangsuno	1	6	Sinyal kuat
06.	Cepiring	6	5	Sinyal kuat
07.	Karangayu	2	6	Sinyal kuat
08.	Sidomulyo	1	5	Sinyal kuat
09.	Damarsari	2	5	Sinyal sangat kuat
10.	Juwiring	2	5	Sinyal kuat
11.	Kaliayu	0	6	Sinyal kuat
12.	Kalirandugede	0	5	Sinyal kuat
13.	Korowelangkulon	2	5	Sinyal kuat
14.	Korowelanganyar	2	6	Sinyal kuat
15.	Margorejo	0	5	Sinyal kuat
Jumlah		19	82	

Sumber: BPS, Pendataan Potensi Desa (Podes) 2019



Tabel 4.42.

**Sarana Transportasi Antar Desa Menurut Desa di  
Kecamatan Cepiring, 2019**

Desa/Kelurahan		Jenis Transportasi	Keberadaan Angkutan Umum
(1)		(2)	(3)
01.	Pandes	Darat	Ada, dengan trayek tetap
02.	Podosari	Darat	Ada, dengan trayek tetap
03.	Botomulyo	Darat	Ada, dengan trayek tetap
04.	Gondang	Darat	Ada, dengan trayek tetap
05.	Karangsuno	Darat	Ada, dengan trayek tetap
06.	Cepiring	Darat	Ada, dengan trayek tetap
07.	Karangayu	Darat	Ada, dengan trayek tetap
08.	Sidomulyo	Darat	Ada, tanpa trayek tetap
09.	Damarsari	Darat	Ada, dengan trayek tetap
10.	Juwiring	Darat	Ada, dengan trayek tetap
11.	Kaliayu	Darat	Ada, dengan trayek tetap
12.	Kalirandugede	Darat	Ada, tanpa trayek tetap
13.	Korowelangkulon	Darat	Ada, dengan trayek tetap
14.	Korowelanganyar	Darat	Ada, dengan trayek tetap
15.	Margorejo	Darat	Ada, dengan trayek tetap

Sumber: BPS, Pendataan Potensi Desa (Podes) 2019

Tabel 4.43.

### Kondisi Jalan Darat Antar Desa Menurut Desa di Kecamatan Cepiring , 2019

Desa/Kelurahan		Jenis Permukaan Jalan	Dapat Dilalui Kendaraan Bermotor Roda 4 atau Lebih
(1)		(2)	(3)
01.	Pandes	Aspal/Beton	Sepanjang tahun
02.	Podosari	Aspal/Beton	Sepanjang tahun
03.	Botomulyo	Aspal/Beton	Sepanjang tahun
04.	Gondang	Aspal/Beton	Sepanjang tahun
05.	Karangsuno	Aspal/Beton	Sepanjang tahun
06.	Cepiring	Aspal/Beton	Sepanjang tahun
07.	Karangayu	Aspal/Beton	Sepanjang tahun
08.	Sidomulyo	Aspal/Beton	Sepanjang tahun
09.	Damarsari	Aspal/Beton	Sepanjang tahun
10.	Juwiring	Aspal/Beton	Sepanjang tahun
11.	Kaliayu	Aspal/Beton	Sepanjang tahun
12.	Kalirandugede	Aspal/Beton	Sepanjang tahun
13.	Korowelangkulon	Aspal/Beton	Sepanjang tahun
14.	Korowelanganyar	Aspal/Beton	Sepanjang tahun
15.	Margorejo	Aspal/Beton	Sepanjang tahun

Sumber: BPS, Pendataan Potensi Desa (Podes) 2019

Tabel 4.44.

**Keberadaan Kantor Pos/Pos Pembantu/Rumah Pos dan Perusahaan/Agen Jasa Ekspedisi Swasta Menurut Desa di Kecamatan Cepiring , 2019**

Desa/Kelurahan		Kantor Pos/Pos Pembantu/Rumah Pos	Perusahaan/Agen Jasa Ekspedisi Swasta
(1)		(2)	(3)
01.	Pandes	Tidak Ada	Tidak Ada
02.	Podosari	Beroperasi	Tidak Ada
03.	Botomulyo	Beroperasi	Beroperasi
04.	Gondang	Tidak Ada	Tidak Ada
05.	Karangsuno	Tidak Ada	Tidak Ada
06.	Cepiring	Tidak Ada	Beroperasi
07.	Karangayu	Beroperasi	Beroperasi
08.	Sidomulyo	Tidak Ada	Tidak Ada
09.	Damarsari	Tidak Ada	Tidak Ada
10.	Juwiring	Tidak Ada	Tidak Ada
11.	Kaliayu	Tidak Ada	Tidak Ada
12.	Kalirandugede	Tidak Ada	Beroperasi
13.	Korowelangkulon	Tidak Ada	Tidak Ada
14.	Korowelanganyar	Tidak Ada	Tidak Ada
15.	Margorejo	Tidak Ada	Tidak Ada

Sumber: BPS, Pendataan Potensi Desa (Podes) 2019

**Tabel 4.45. Banyaknya Desa Menurut Keberadaan Penerangan Jalan Utama Desa di Kecamatan Cepiring, 2014, 2018, dan 2019**

Penerangan Jalan Utama		2014	2018	2019
(1)		(2)	(3)	(4)
1	<b>Sumber Penerangan Jalan Utama</b>			
2	Listrik Pemerintah	10	2	7
3	Listrik Non Pemerintah	5	13	8
4	Non Listrik			

Sumber: BPS, Pendataan Potensi Desa (Podes) 2014, 2018, dan 2019

**Tabel 4.46. Banyaknya Desa Menurut Jenis Bahan Bakar untuk Memasak yang Digunakan Oleh Sebagian Besar Keluarga di Kecamatan Cepiring, 2014, 2018, dan 2019**

Jenis Bahan Bakar		2014	2018	2019
(1)		(2)	(3)	(4)
1	Gas Kota			
2	LPG 3 Kg	15	15	15
3	LPG lebih dari 3 Kg			
4	Minyak Tanah			
5	Kayu Bakar			
6	Lainnya			

Sumber: BPS, Pendataan Potensi Desa (Podes) 2014, 2018, dan 2019

**Tabel 4.47. Banyaknya Desa Menurut Sumber Air Minum Sebagian Besar Keluarga di Kecamatan Cepiring, 2014, 2018, dan 2019**

Sumber Air Minum		2014	2018	2019
(1)	(2)	(3)	(4)	(5)
1	Air Kemasan Berr	1	0	
2	Air Isi Ulang		2	2
3	Ledeng Dengan M	7	12	8
4	Ledeng Tanpa Me	0	0	
5	Sumur Bor atau P	7	1	
6	Sumur	0	0	5
7	Mata Air	0	0	
8	Sungai/Danau/Ko	0	0	
9	Air Hujan			
10	Lainnya			

Sumber: BPS, Pendataan Potensi Desa (Podes) 2014, 2018, dan 2019

**Tabel 4.48. Banyaknya Desa Menurut Penggunaan Fasilitas Tempat Buang Air Besar Sebagian Besar Keluarga di Kecamatan Cepiring, 2014, 2018, dan 2019**

Fasilitas Tempat Buang Air Besar		2014	2018	2019
(1)		(2)	(3)	(4)
1	<b>Jamban</b>			
2	Sendiri	11	15	15
3	Bersama			
4	Umum			
5	<b>Bukan Jamban</b>	4		

Sumber: BPS, Pendataan Potensi Desa (Podes) 2014, 2018, dan 2019

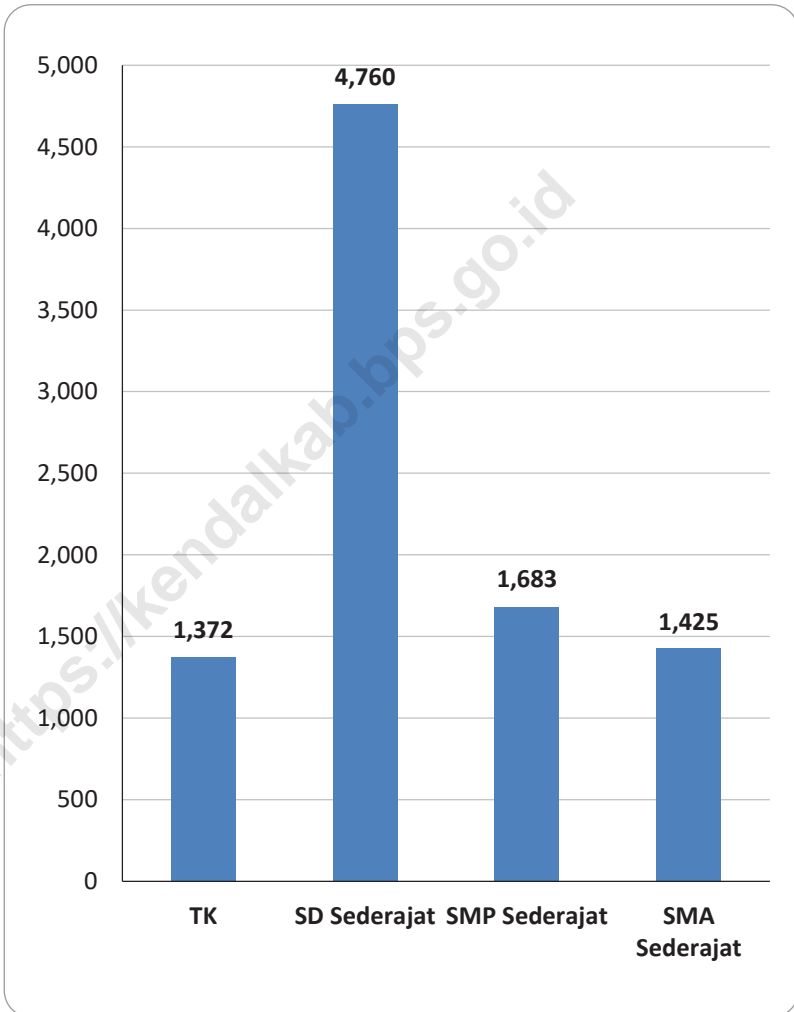
**Tabel 3.49. Banyaknya Desa yang Memiliki Kelompok Kegiatan Olahraga Menurut Jenis Olahraga dan Ketersediaan Fasilitas /Lapangan Olahraga di Kecamatan Cepiring, 2019**

Jenis Olahraga	Kondisi Fasilitas/Lapangan Olahraga			
	Baik	Rusak Sedang	Rusak Parah	Tidak Ada Fasilitas/Lapangan Olahraga
(1)	(2)	(3)	(4)	(5)
1 Sepak bola	4	1	1	9
2 Bola voli	6	1	1	7
3 Bulu tangkis	9	0	0	6
4 Bola basket	0	0	0	15
5 Tenis lapangan	1	0	0	14
6 Tenis meja	9	1	0	5
7 Futsal	0	0	0	15
8 Renang	0	0	0	15
9 Bela diri (pencak silat, k	0	0	0	15
10 Bilyard	2	0	0	13
11 Pusat kebugaran (senar	2	0	0	13
12 Lainnya	0	0	0	15

Sumber: BPS, Pendataan Potensi Desa (Podes) 2019



**Grafik 4. Perbandingan Jumlah Murid di Kecamatan Cepiring Tahun 2019**



5

# PERTANIAN

Banyak Ternak di Kecamatan Cepiring 2019



---

## BAB V. PERTANIAN

Pertanian merupakan sektor lapangan usaha bagi mayoritas penduduk di Kecamatan Cepiring. Jenis utama tanaman yang diusahakan adalah padi dan jagung. pada tahun 2019, luas panen tanaman padi mencapai 2.606 Ha dengan produksi sebesar 16.293,37 Ton, luas panen tanaman jagung 401 Ha dengan produksi sebesar 2.588,51 Ton. Luas panen tanaman padi terbesar ada di Desa Sidomulyo dengan luas 241 Ha yang menghasilkan produksi padi saah sebesar 1.507,03 Ton. Sedangkan untuk tanaman jagung, luas panen yang paling luas berada di Desa Gondang, yaitu 77 Ha dan menghasilkan produksi sebesar 495,73 Ton jagung.

Masyarakat di Kecamatan Cepiring juga mengusahakan beberapa komoditas lain seperti tanaman hortikultura dan perkebunan. Pada tahun 2019 produksi tanaman hortikultura semusim terbesar berasal dari komoditas bawang merah dengan produksi sebesar 819,2 ton, sementara produksi hortikultura tahunan terbesar adalah pisang sebesar 1.123,5 ton. Produksi tanaman perkebunan terbesar di Kecamatan Cepiring adalah tebu yaitu sebesar 634,10 ton.

Letak Kecamatan Cepiring yang merupakan daerah pesisir menjadikan kecamatan ini memiliki potensi perikanan yang cukup besar. Selama tahun 2019 produksi perikanan terbesar berasal dari komoditas bandeng yang mencapai 894,10 ton selanjutnya komoditas udang vannamei sebesar 303 ton.

**Tabel 5.1. Luas Panen dan Produksi Padi Sawah dan Padi Ladang Menurut Desa Tahun 2019**

Desa/Kelurahan	Padi sawah		Padi Ladang	
	Luas (Ha)	Produksi (Ton)	Luas (Ha)	Produksi (Ton)
(1)	(2)	(3)	(4)	(4)
01. Pandes	140	875.46	0	0.00
02. Podosari	193	1,206.88	0	0.00
03. Botomulyo	222	1,388.22	0	0.00
04. Gondang	109	682.23	0	0.00
05. Karangsono	105	656.59	0	0.00
06. Cepiring	113	706.62	0	0.00
07. Karangayu	207	1,294.42	0	0.00
08. Sidomulyo	241	1,507.03	0	0.00
09. Damarsari	200	1,250.65	0	0.00
10. Juwiring	222	1,388.12	0	0.00
11. Kaliayu	165	1,031.79	0	0.00
12. Kalirandugede	149	928.71	0	0.00
13. Korowelangkulon	164	1,025.53	0	0.00
14. Korowelanganyar	222	1,388.12	0	0.00
15. Margorejo	154	963.00	0	0.00
Jumlah	2,606	16,293.37	0	0.00

Sumber data: Dinas Pertanian dan Pangan Kabupaten Kendal

Tabel 5.2.

### Luas Panen Produksi Tanaman Padi dan Palawija Menurut Desa Tahun 2019

Desa/Kelurahan	Padi		Jagung	
	Luas (Ha)	Produksi (Ton)	Luas (Ha)	Produksi (Ton)
(1)	(5)		(6)	(7)
01. Pandes	140	875.46	84	542.62
02. Podosari	193	1,206.88	27	174.42
03. Botomulyo	222	1,388.22	58	374.67
04. Gondang	109	682.23	77	495.73
05. Karangsono	105	656.59	0	0.00
06. Cepiring	113	706.62	0	0.00
07. Karangayu	207	1,294.42	0	0.00
08. Sidomulyo	241	1,507.03	25	161.50
09. Damarsari	200	1,250.65	0	0.00
10. Juwiring	222	1,388.12	29	184.10
11. Kaliayu	165	1,031.79	32	206.48
12. Kalirandugede	149	928.71	21	135.66
13. Korowelangkulon	164	1,025.53	24	155.04
14. Korowelanganyar	222	1,388.12	0	0.00
15. Margorejo	154	963.00	25	158.29
Jumlah	2,606	16,293.37	401	2,588.51

Sumber data: Dinas Pertanian dan Pangan Kabupaten Kendal

**Tabel 5.2. Lanjutan**

Desa/Kelurahan	Kacang Tanah		Kacang Hijau	
	Luas (Ha)	Produksi (Ton)	Luas (Ha)	Produksi (Ton)
(1)	(5)		(6)	(7)
01. Pandes	0	0.00	0	0.00
02. Podosari	0	0.00	0	0.00
03. Botomulyo	0	0.00	1	1.08
04. Gondang	0	0.00	4	4.09
05. Karangsono	0	0.00	0	0.00
06. Cepiring	0	0.00	0	0.00
07. Karangayu	0	0.00	0	0.00
08. Sidomulyo	0	0.00	0	0.00
09. Damarsari	0	0.00	0	0.00
10. Juwiring	0	0.00	0	0.00
11. Kaliayu	0	0.00	0	0.00
12. Kalirandugede	0	0.00	0	0.00
13. Korowelangkulon	0	0.00	0	0.00
14. Korowelanganyar	0	0.00	0	0.00
15. Margorejo	0	0.00	0	0.00
<b>Jumlah</b>	<b>0</b>	<b>0.00</b>	<b>5</b>	<b>5.17</b>

Sumber data: Dinas Pertanian dan Pangan Kabupaten Kendal

**Tabel 5.2. Lanjutan**

Desa/Kelurahan	Ubi Kayu		Ubi Jalar	
	Luas (Ha)	Produksi (Ton)	Luas (Ha)	Produksi (Ton)
(1)	(5)		(6)	(7)
01. Pandes	0	0.00	0	0.00
02. Podosari	0	0.00	0	0.00
03. Botomulyo	0	0.00	0	0.00
04. Gondang	0	0.00	0	0.00
05. Karangsono	0	0.00	0	0.00
06. Cepiring	0	0.00	0	0.00
07. Karangayu	0	0.00	0	0.00
08. Sidomulyo	0	0.00	0	0.00
09. Damarsari	0	0.00	0	0.00
10. Juwiring	0	0.00	0	0.00
11. Kaliayu	0	0.00	0	0.00
12. Kalirandugede	0	0.00	0	0.00
13. Korowelangkulon	0	0.00	0	0.00
14. Korowelanganyar	0	0.00	0	0.00
15. Margorejo	0	0.00	0	0.00
<b>Jumlah</b>	<b>0</b>	<b>0.00</b>	<b>0</b>	<b>0.00</b>

Sumber data: Dinas Pertanian dan Pangan Kabupaten Kendal

**Tabel 5.3. Luas Panen dan Produksi Tanaman Hortikultura Semusim Menurut Komoditas Tahun 2019**

Komoditas	Luas (Ha)	Produksi (Ton)
(1)	(2)	(3)
01. Bawang Daun	0	0.00
02. Bawang Merah	87	819.20
03. Bawang Putih	0	0.00
04. Bayam	0	0.00
05. Buncis	0	0.00
06. Cabai Besar	0	0.00
07. Cabai Rawit	64	339.20
08. Jamur	0	0.00
09. Kacang Panjang	0	0.00
10. Kangkung	0	0.00
11. Kembang kol	0	0.00
12. Ketimun	0	0.00
13. Kubis	0	0.00
13. Labu Siam	0	0.00
14. Melon	0	0.00
16. Petsai	0	0.00
17. Semangka	16	355.00
18. Terung	0	0.00
19. Tomat	0	0.00
20. Wortel	0	0.00

Sumber data: Dinas Pertanian dan Pangan Kabupaten Kendal



**Tabel 5.4. Produksi Tanaman Hortikultura Tahunan Menurut Komoditas Tahun 2019**

Komoditas		Produksi (ton)
	(1)	(2)
01.	Alpukat	0.00
02.	Belimbing	3.90
03.	Duku	0.00
04.	Durian	0.00
05.	Jambu Air	20.50
06.	Jambu Biji	38.30
07.	Jengkol	0.00
08.	Jeruk Siam	0.00
09.	Mangga	722.70
10.	Manggis	0.00
11.	Melinjo	0.00
12.	Nangka	4.50
13.	Pepaya	9.00
13.	Petai	0.00
14.	Pisang	1,123.50
16.	Rambutan	2.50
17.	Salak	0.00
18.	Sawo	75.00
19.	Sirsak	0.00
20.	Sukun	222.80

Sumber data: Dinas Pertanian dan Pangan Kabupaten Kendal

**Tabel 5.5. Luas Areal dan Produksi Tanaman Perkebunan Menurut Komoditas Tahun 2019**

Komoditas	Luas (Ha)	Produksi (Ton)
(1)	(2)	(3)
01. Aren	0	0.00
02. Cengkeh	0	0.00
03. Jambu Mete	0	0.00
04. Kakao	0	0.00
05. Kapuk	3	0.04
06. Karet	0	0.00
07. Kelapa Dalam	176	52.37
08. Kelapa Deres	0	0.00
09. Kelapa Hibrida	0	0.00
10. Kelapa Kopyor	0	0.00
11. Kemiri	0	0.00
12. Kemukus	0	0.00
13. Kopi Arabika	0	0.00
13. Kopi Robusta	0	0.00
14. Lada	0	0.00
16. Panili	0	0.00
17. Teh	0	0.00
18. Tembakau	0	0.00
19. Nilam	0	0.00
20. Tebu	9	634.10

Sumber data: Dinas Pertanian dan Pangan Kabupaten Kendal

**Tabel 5.6. Jumlah Produksi dan Nilai Produksi Budidaya Ikan Air Tawar 2019**

(Kg)

Jenis Ikan	Jumlah Produksi	
	Kg	Rp
(1)	(2)	(3)
01. Lele	41,850	692,250,000
02. Karper	0	0
03. Nila	600	10,200,000
04. Gurame	0	0
05. Patin	0	0
06. Bawal	0	0
07. Tawes	0	0
Kecamatan Cepiring	42,450	702,450,000

Sumber data: Dinas Pertanian dan Pangan Kabupaten Kendal

**Tabel 5.7. Jumlah Produksi dan Nilai Produksi Budidaya Ikan air Payau 2019**

(Kg)

Jenis Ikan	Jumlah Produksi	
	Kg	Rp
(1)	(2)	(3)
01. Bandeng	894,100	14,712,700,000
02. Udang Windu	2,535	164,775,000
03. Udang Vannamei	303,000	19,252,500,000
04. Nila	10,200	183,600,000
05. Udang Putih	17,350	526,000,000
06. Udang Api-api	6,550	168,550,000
07. Kepiting	2,565	192,375,000
Kecamatan Cepiring	1,236,300	35,200,500,000

Sumber data: Dinas Pertanian dan Pangan Kabupaten Kendal

**Tabel 5.8. Banyaknya Unggas Menurut Desa Tahun 2019**

Desa/Kelurahan	Ayam Kampung	Ayam Ras Petelur	Ayam Pedaging	Bebek/Itik
(1)	(2)	(3)	(4)	(5)
3				
01. Pandes	4,473	0	0	1,761
02. Podosari	772	0	0	1,157
03. Botomulyo	909	0	0	476
04. Gondang	1,223	0	0	1,217
05. Karangsono	6,958	0	0	1,503
06. Cepiring	883	0	0	1,153
07. Karangayu	1,009	0	0	1,570
08. Sidomulyo	7,933	0	0	2,047
09. Damarsari	831	0	0	1,147
10. Juwiring	6,624	0	0	1,905
11. Kaliayu	3,648	0	0	2,231
12. Kalirandugede	4,356	0	0	1,507
13. Korowelangkulon	3,164	0	0	1,007
14. Korowelanganyar	4,556	0	0	1,789
15. Margorejo	2,844	0	0	2,505
Jumlah	2019 50,183	0	0	22,975
	2018 45,894	0	0	16,000
	2017 53,223	0	0	15,790

Sumber data: Dinas Pertanian dan Pangan Kabupaten Kendal

**Tabel 5.8. Lanjutan**

<b>Desa/Kelurahan</b>	<b>Itik Manila</b>	<b>Angsa</b>	<b>Merpati</b>	
(1)	(6)	(7)	(8)	
01. Pandes	573	0	0	
02. Podosari	60	0	38	
03. Botomulyo	181	0	78	
04. Gondang	131	0	0	
05. Karangsono	312	0	64	
06. Cepiring	20	0	92	
07. Karangayu	37	0	0	
08. Sidomulyo	243	9	88	
09. Damarsari	10	0	36	
10. Juwiring	257	17	52	
11. Kaliayu	133	0	36	
12. Kalirandugede	171	9	33	
13. Korowelangkulon	311	11	35	
14. Korowelanganyar	168	9	61	
15. Margorejo	373	0	18	
Jumlah	2019	2,980	55	631
	2018	2,710	55	631
	2017	2,706	77	360

Sumber data: Dinas Pertanian dan Pangan Kabupaten Kendal

**Tabel 5.9. Banyaknya Ternak Menurut Desa dan Jenis Ternak, 2019**

Ekor

Desa/Kelurahan	Sapi Potong	Sapi Perah	Kerbau	Kuda	
(1)	(2)	(3)	(4)	(5)	
01. Pandes	0	0	0	0	
02. Podosari	12	0	6	0	
03. Botomulyo	54	0	0	1	
04. Gondang	6	0	0	0	
05. Karangsono	0	0	0	0	
06. Cepiring	49	0	0	1	
07. Karangayu	0	0	0	0	
08. Sidomulyo	4	0	0	0	
09. Damarsari	14	0	0	3	
10. Juwiring	6	0	0	3	
11. Kaliayu	0	0	0	3	
12. Kalirandugede	7	0	0	2	
13. Korowelangkulon	0	0	0	3	
14. Korowelanganyar	0	0	8	2	
15. Margorejo	11	0	17	0	
Jumlah	2019	163	0	31	18
	2018	124	0	21	18
	2017	131	0	21	21

Sumber data: Dinas Pertanian dan Pangan Kabupaten Kendal

**Tabel 5.9. Lanjutan**

Ekor

Desa/Kelurahan	Kambing	Domba	Kelinci	Babi
(1)	(6)	(7)	(8)	(9)
01. Pandes	43	45	0	0
02. Podosari	65	16	0	0
03. Botomulyo	157	15	0	0
04. Gondang	13	40	43	0
05. Karangsono	21	41	0	0
06. Cepiring	48	10	0	0
07. Karangayu	17	15	0	0
08. Sidomulyo	214	53	0	0
09. Damarsari	200	22	37	0
10. Juwiring	73	57	0	0
11. Kaliayu	87	50	0	0
12. Kalirandugede	156	47	0	0
13. Korowelangkulon	150	58	0	0
14. Korowelanganyar	82	75	0	0
15. Margorejo	120	103	0	0
Jumlah	2019 1,446	647	80	0
	2018 1,224	512	72	0
	2017 1,250	438	55	0

Sumber data: Dinas Pertanian dan Pangan Kabupaten Kendal



Tabel 5.10.

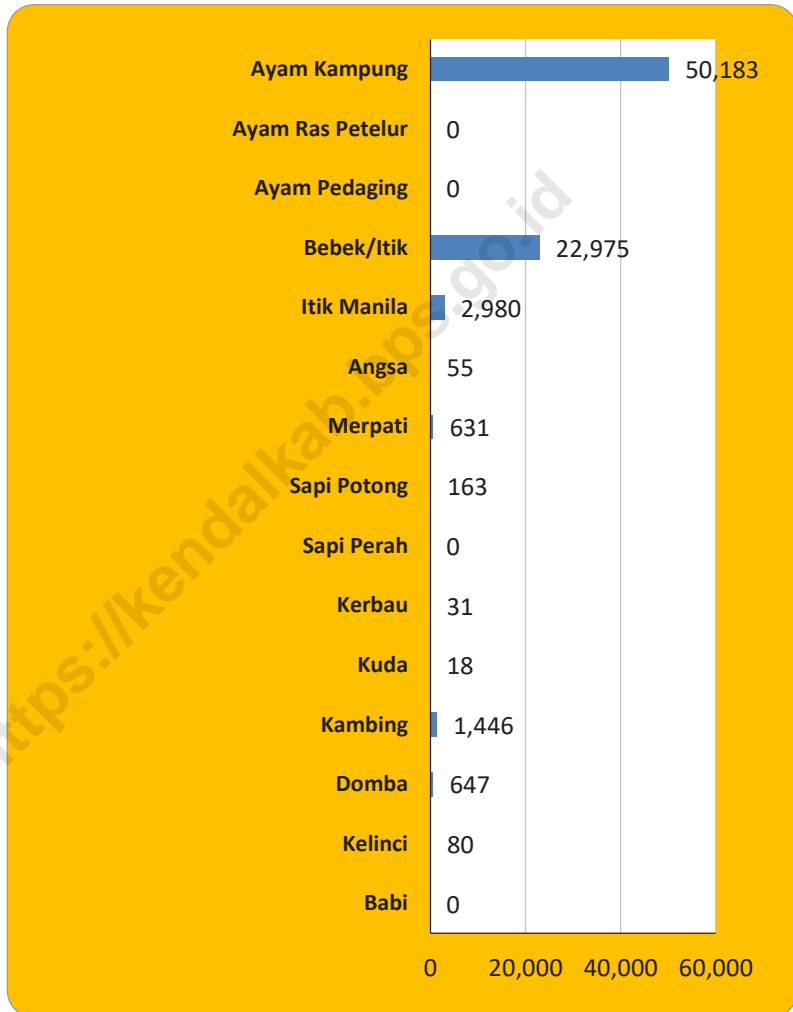
**Banyaknya Embung Desa Menurut Desa di Kecamatan Cepiring, 2018 dan 2019**

Desa/Kelurahan	2018	2019
(1)	(2)	(3)
01. Pandes	0	0
02. Podosari	0	0
03. Botomulyo	0	0
04. Gondang	0	0
05. Karangsono	0	0
06. Cepiring	0	0
07. Karangayu	0	0
08. Sidomulyo	0	0
09. Damarsari	0	0
10. Juwiring	0	0
11. Kaliayu	0	0
12. Kalirandugede	0	0
13. Korowelangkulon	0	0
14. Korowelanganyar	0	0
15. Margorejo	0	0
Jumlah	0	0

Catatan :

Sumber : BPS, Pendataan Potensi Desa (Podes) 2018 dan 2019

**Grafik 5. Jumlah Ternak Menurut Jenisnya Tahun 2019**



# 6

# KEUANGAN

Jumlah Bank di Kecamatan Cepiring



DANA DESA di Kecamatan Cepiring



Dana Desa Terbesar di Desa Sidomulyo sebesar Rp. 939 juta

Dana Desa terkecil di Desa Podosari sebesar Rp. 774 juta



Total Dana Desa  
12,66 Milyar

---

## BAB VI. KEUANGAN

Kondisi perekonomian di Kecamatan Cepiring tahun 2019 tidak mengalami peningkatan dari tahun sebelumnya (masih tetap seperti tahun 2018). Bank Umum di Kecamatan Cepiring masih tetap dari tahun sebelumnya yaitu berjumlah 3 unit saja. Begitu juga dengan jumlah lembaga keuangan bukan bank pada masing-masing desa masih berjumlah sama dengan tahun sebelumnya yaitu hanya terdapat 8 Koperasi Simpan Pinjam (KSP) di Kecamatan Cepiring, 6 berada di Desa Cepiring dan 2 berada di Desa Karangayu.

Sarana lain yang menunjang perputaran uang yang ada di Kecamatan Cepiring adalah sektor perdagangan. Secara umum, kondisi sarana perdagangan di Kecamatan Cepiring pada tahun 2019 adalah terdapatnya 2 lokasi pasar umum yang terdapat di Desa Cepiring dan Desa Kaliayu, 7 minimarket, 1 pasar hewan dan 1 pasar ikan. Jumlah sarana perdagangan tersebut tidak mengalami perubahan selama tiga tahun terakhir.

Tahun 2015 merupakan tahun pertama kalinya Indonesia mengucurkan Dana Desa sesuai amanat UU No. 6 Tahun 2014 tentang Desa. Dana ini diharapkan agar dimanfaatkan oleh pemerintah desa untuk membiayai penyelenggaraan pemerintahan, pembangunan, dan pemberdayaan masyarakat desa. Jumlah dana desa di Kecamatan Cepiring pada tahun 2019 sebesar 12,661 milyar rupiah dengan Desa Sidomulyo merupakan desa yang mendapatkan dana desa terbesar yaitu sebesar 939,027 juta rupiah. Sedangkan desa dengan anggaran dana desa terkecil adalah Desa Podosari yaitu sebesar 773,936 juta rupiah.

**Tabel 6.1. Banyaknya Bank Menurut Desa Tahun 2019**

Desa/Kelurahan	Bank Umum	Bank Syariah	BPR	
(1)	(2)	(3)	(4)	
01. Pandes	0	0	0	
02. Podosari	0	0	0	
03. Botomulyo	0	0	0	
04. Gondang	0	0	1	
05. Karangsono	0	0	0	
06. Cepiring	3	0	3	
07. Karangayu	0	0	0	
08. Sidomulyo	0	0	0	
09. Damarsari	0	0	0	
10. Juwiring	0	0	0	
11. Kaliayu	0	0	0	
12. Kalirandugede	0	0	0	
13. Korowelangkulon	0	0	0	
14. Korowelanganyar	0	0	0	
15. Margorejo	0	0	0	
Jumlah	2019	3	0	4
	2018	3	0	4
	2017	3	0	4

Sumber data: Statistik Kecamatan Cepiring

**Tabel 6.2. Banyaknya Lembaga Keuangan Bukan Bank Menurut Desa,2019**

Desa/Kelurahan		KSP	KUD	Money Changer	BKD	
(1)		(2)	(3)	(4)	(5)	
01.	Pandes	0	0	0	0	
02.	Podosari	0	0	0	0	
03.	Botomulyo	0	0	0	0	
04.	Gondang	0	0	0	1	
05.	Karangsuno	0	0	0	0	
06.	Cepiring	6	0	0	0	
07.	Karangayu	2	0	0	1	
08.	Sidomulyo	0	0	0	0	
09.	Damarsari	0	0	0	0	
10.	Juwiring	0	0	0	0	
11.	Kaliayu	0	0	0	1	
12.	Kalirandugede	0	0	0	0	
13.	Korowelangkulon	0	0	0	0	
14.	Korowelanganyar	0	0	0	0	
15.	Margorejo	0	0	0	0	
Jumlah		2019	8	0	0	3
		2018	8	0	0	3
		2017	8	0	0	3

Sumber data: Statistik Kecamatan Cepiring

**Tabel 6.3. Banyaknya Pasar Menurut Desa Tahun 2019**

Desa/Kelurahan		Pasar Umum	Mini Market	Pasar Hewan	Pasar Ikan
(1)		(2)	(3)	(4)	(5)
01.	Pandes	0	0	0	0
02.	Podosari	0	0	0	0
03.	Botomulyo	0	1	0	0
04.	Gondang	0	0	1	0
05.	Karangsuno	0	0	0	0
06.	Cepiring	1	3	0	0
07.	Karangayu	0	2	0	0
08.	Sidomulyo	0	0	0	0
09.	Damarsari	0	0	0	0
10.	Juwiring	0	1	0	0
11.	Kaliayu	1	1	0	0
12.	Kalirandugede	0	0	0	0
13.	Korowelangkulon	0	0	0	1
14.	Korowelanganyar	0	0	0	0
15.	Margorejo	0	0	0	0
Jumlah	2019	2	8	1	1
	2018	2	8	1	1
	2017	2	7	1	1

Sumber data: Statistik Kecamatan Cepiring

**Tabel 6.4. Jumlah Dana desa yang bersumber dari APBN Anggaran 2019**

Desa/Kelurahan	Alokasi Dasar	Alokasi berdasarkan formula	Jumlah Dana Desa
(1)	(2)	(3)	(4)
01. Pandes	672,421,000	229,597,000	902,018,000
02. Podosari	672,421,000	101,515,000	773,936,000
03. Botomulyo	672,421,000	228,290,000	900,711,000
04. Gondang	672,421,000	218,521,000	890,942,000
05. Karangsono	672,421,000	118,337,000	790,758,000
06. Cepiring	672,421,000	187,738,000	860,159,000
07. Karangayu	672,421,000	185,439,000	857,860,000
08. Sidomulyo	672,421,000	266,606,000	939,027,000
09. Damarsari	672,421,000	124,677,000	797,098,000
10. Juwiring	672,421,000	159,596,000	832,017,000
11. Kaliayu	672,421,000	113,413,000	785,834,000
12. Kalirandugede	672,421,000	128,743,000	801,164,000
13. Korowelangkulon	672,421,000	158,504,000	830,925,000
14. Korowelanganyar	672,421,000	224,087,000	896,508,000
15. Margorejo	672,421,000	129,867,000	802,288,000
<b>Jumlah</b>	<b>10,086,315,000</b>	<b>2,574,930,000</b>	<b>12,661,245,000</b>

Sumber data: Kecamatan Cepiring



**Tabel 6.5. Banyaknya Sarana dan Prasarana Ekonomi Menurut Desa dan Jenisnya di Kecamatan Cepiring , 2019**

Desa/Kelurahan	Kelompok Pertokoan	Pasar Dengan Bangunan Permanen	Pasar Dengan Bangunan Semi Permanen	Pasar Tanpa Bangunan
(1)	(2)	(3)	(4)	(5)
01. Pandes	0	0	0	0
02. Podosari	0	0	0	0
03. Botomulyo	4	0	0	0
04. Gondang	0	0	0	0
05. Karangsono	0	0	0	0
06. Cepiring	2	1	1	1
07. Karangayu	1	0	0	0
08. Sidomulyo	0	0	0	0
09. Damarsari	0	0	0	0
10. Juwiring	0	0	0	0
11. Kaliayu	1	1	1	0
12. Kalirandugede	0	0	0	0
13. Korowelangkulon	0	0	0	0
14. Korowelanganyar	0	0	0	0
15. Margorejo	0	0	0	0
Jumlah	8	2	2	1

**Tabel 6.5. Lanjutan**

Desa/Kelurahan		Minimarket atau Swalayan	Toko/Warung Kelontong	Restoran/Rumah Makan
(1)		(6)	(7)	(8)
01.	Pandes	0	26	0
02.	Podosari	0	0	0
03.	Botomulyo	1	31	1
04.	Gondang	1	24	1
05.	Karangsuno	0	24	0
06.	Cepiring	4	110	1
07.	Karangayu	4	68	0
08.	Sidomulyo	0	22	0
09.	Damarsari	1	40	0
10.	Juwiring	1	20	0
11.	Kaliayu	0	15	0
12.	Kalirandugede	0	20	0
13.	Korowelangkulon	0	15	0
14.	Korowelanganyar	0	10	0
15.	Margorejo	0	4	0
Jumlah		12	429	3

**Tabel 6.5. Lanjutan**

Desa/Kelurahan	Warung/Kedai Makanan	Hotel	Hotel/Motel/Losmen /Wisma
(1)	(9)	(10)	(11)
01. Pandes	0	0	0
02. Podosari	0	0	0
03. Botomulyo	8	0	0
04. Gondang	2	0	0
05. Karangsono	0	0	0
06. Cepiring	65	0	0
07. Karangayu	20	0	0
08. Sidomulyo	0	0	0
09. Damarsari	3	0	0
10. Juwiring	5	0	0
11. Kaliayu	4	0	0
12. Kalirandugede	0	0	0
13. Korowelangkulon	1	0	0
14. Korowelanganyar	3	0	0
15. Margorejo	3	0	0
Jumlah	114	0	0

Catatan : <sup>1</sup> yang memiliki luas < 400 m<sup>2</sup>

Sumber : BPS, Pendataan Potensi Desa (Podes) 2019

**Tabel 6.6. Banyaknya Sarana Lembaga Keuangan Yang Beroperasi Menu-  
rut Desa dan Jenisnya di Kec. Cepiring , 2019**

Desa/Kelurahan	Bank Umum Pemerintahan	Bank Umum Swasta	Bank Perkreditan Rakyat
(1)	(2)	(3)	(4)
01. Pandes	0	0	0
02. Podosari	0	0	0
03. Botomulyo	0	0	0
04. Gondang	0	0	1
05. Karangsono	0	0	0
06. Cepiring	3	0	5
07. Karangayu	0	0	0
08. Sidomulyo	0	0	0
09. Damarsari	0	0	0
10. Juwiring	0	0	0
11. Kaliayu	0	0	0
12. Kalirandugede	0	0	0
13. Korowelangkulon	0	0	0
14. Korowelanganyar	0	0	0
15. Margorejo	0	0	0
Jumlah	3	0	6

Catatan :

Sumber : BPS, Pendataan Potensi Desa (Podes) 2019

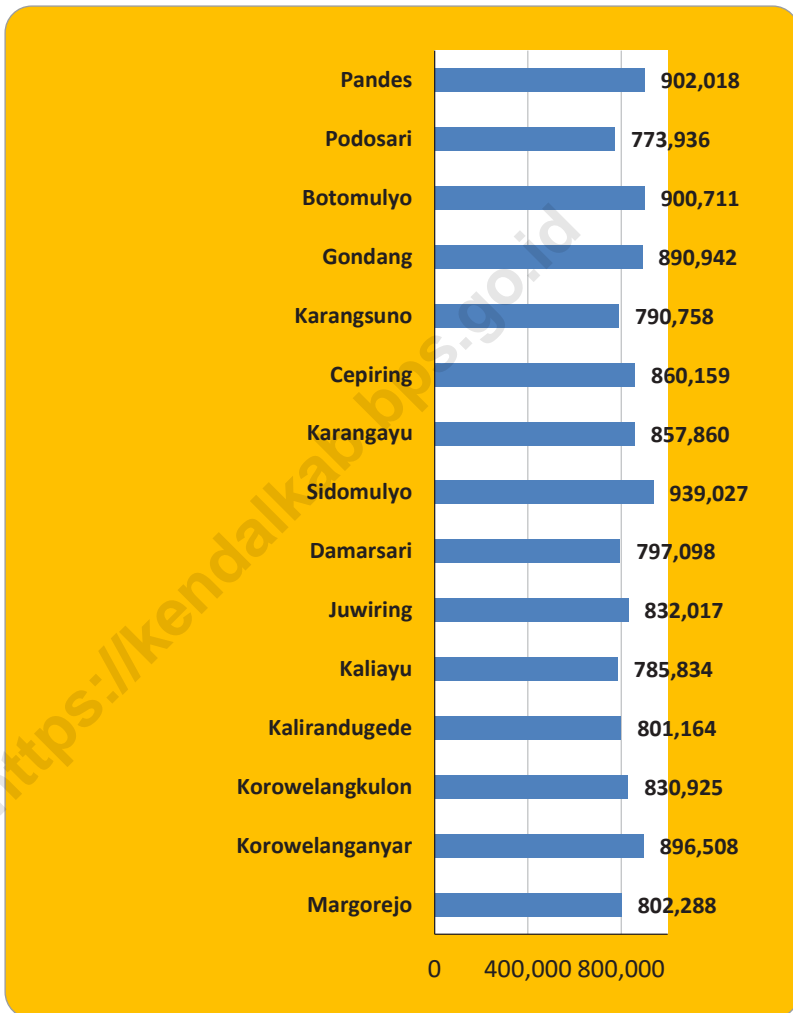
**Tabel 6.7. Banyaknya Koperasi yang Masih Aktif Menurut Desa dan Jenis Koperasi di Kecamatan cepiring , 2019**

Desa/Kelurahan	Koperasi Unit Desa (KUD)	Koperasi Industri Kecil dan Kerajinan Rakyat	Koperasi Simpan Pinjam (Kospin)	Koperasi Lainnya
(1)	(2)	(3)	(4)	(5)
01. Pandes	0	0	0	0
02. Podosari	0	0	0	0
03. Botomulyo	0	0	0	0
04. Gondang	0	0	0	0
05. Karangsono	0	0	0	0
06. Cepiring	0	0	0	0
07. Karangayu	0	0	1	0
08. Sidomulyo	0	0	0	0
09. Damarsari	0	0	0	1
10. Juwiring	0	0	0	0
11. Kaliayu	0	0	0	0
12. Kalirandugede	0	0	0	0
13. Korowelangkulon	0	0	0	0
14. Korowelanganyar	0	0	0	0
15. Margorejo	0	0	0	0
Jumlah	0	0	1	1

Catatan :

Sumber : BPS, Pendataan Potensi Desa (Podes) 2019

**Grafik 6. Jumlah Dana Desa Menurut Desa Tahun 2019 (Ribu Rupiah)**





Sensus  
Penduduk  
2020

# DATA

**MENCERDASKAN BANGSA**

---

*" Enlighten The Nation "*



**BADAN PUSAT STATISTIK  
KABUPATEN KENDAL**

Jl. Pramuka Komplek Perkantoran Kendal, 51351  
Telp. (0294) 381461, Fax. (0294) 383461  
Email : bps3324@bps.go.id