

Kecamatan Peso *Dalam Angka*

Peso District In Figures

2024



**BADAN PUSAT STATISTIK
KABUPATEN BULUNGAN
BPS-STATISTICS OF
BULUNGAN REGENCY**

Kecamatan Peso Dalam Angka

Peso District In Figures

2024



<https://bulungankab.bps.go.id>



KECAMATAN PESO DALAM ANGKA

Peso District in Figures

2024

Volume xx, 2024

Katalog /*Catalogue*: 1102001.6502010

ISSN: -

Nomor Publikasi/*Publication Number*: ...

Ukuran Buku/*Book Size*: 14,8 cm x 21 cm

Jumlah Halaman/*Number of Pages*: ...+... hal/*pages*

Penyusun Naskah/*Manuscript Drafter*:

BPS Kabupaten Bulungan

BPS-Statistics of Bulungan Regency

Penyunting/*Editor*:

BPS Kabupaten Bulungan

BPS-Statistics of Bulungan Regency

Pembuat Kover/*Cover Designer*:

BPS Kabupaten Bulungan

BPS-Statistics of Bulungan Regency

Penerbit/*Publisher*

©BPS Kabupaten Bulungan/*BPS-Statistics of Bulungan Regency*

Sumber Ilustrasi/*Illustration Source*: Freepik, Flaticon

Dilarang mereproduksi dan/atau menggandakan sebagian atau seluruh isi buku ini untuk tujuan komersial tanpa izin tertulis dari Badan Pusat Statistik Kabupaten Bulungan.
It is prohibited to reproduce and/or duplicate part or all of this book for commercial purpose without permission from BPS-Statistics of Bulungan Regency.

TIM PENYUSUN/COMPILERS
KECAMATAN PESO DALAM ANGKA
Peso District in Figures
2024

Pengarah/Director
Yuda Agus Irianto

Penanggung Jawab/Persons in Charge
Yuda Agus Irianto

Penyunting/Editors
Fachri Izzudin Lauardi • Afnita Rahma Auliya Putri • Rosetina Fini Alsera

Pengolah Data dan Penulis Naskah/Data Processor and Writers
Fachri Izzudin Lauardi • Afnita Rahma Auliya Putri • Rosetina Fini Alsera

Penata Letak/Layout Designers
Fachri Izzudin Lauardi

Penerjemah/Translators
Fachri Izzudin Lauardi • Afnita Rahma Auliya Putri • Rosetina Fini Alsera

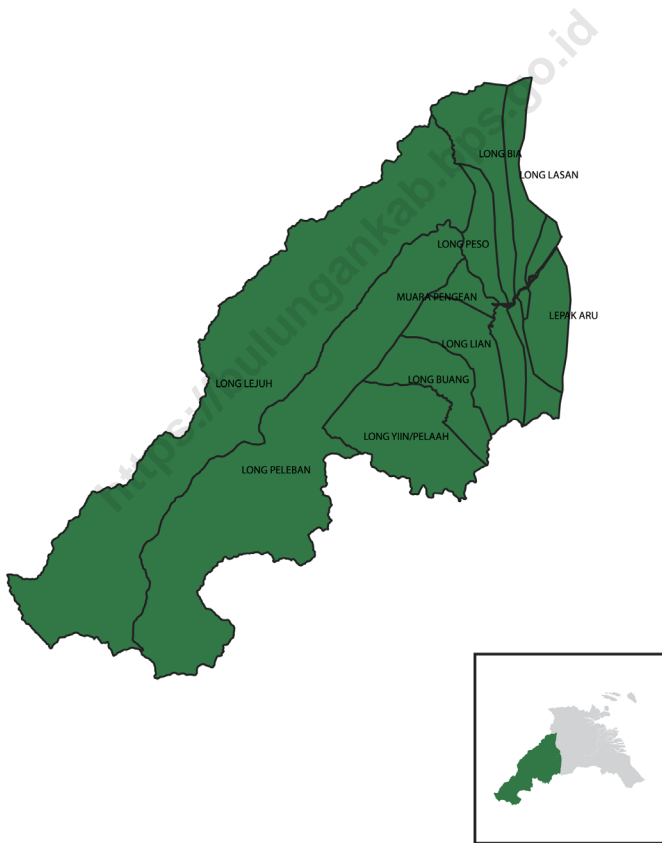
KONTRIBUTOR DATA/DATA CONTRIBUTORS

1. Kementerian Agama/*Ministry of Religious Affair*
2. Kementerian Pendidikan dan Kebudayaan/*Ministry of Education and Culture*
3. Badan Meteorologi Klimatologi dan Geofisika/*Meteorological, Climatology, and Geophysical Agency*
4. Badan Pusat Statistik/*BPS-Statistics Indonesia*
5. Dinas Kependudukan dan Pencatatan Sipil Kabupaten Bulungan/ *Population and Civil Registration Department of Bulungan Regency*
6. Dinas Pertanian Kabupaten Bulungan/*Agriculture Department of Kabupaten Bulungan Regency*
7. Kantor Kecamatan Peso/*Peso District Office*

<https://bulungankab.bps.go.id>

PETA WILAYAH KECAMATAN PESO
MAP OF PESO DISTRICT

PESO



KEPALA BPS KABUPATEN BULUNGAN
HEAD OF BPS-STATISTICS OF BULUNGAN REGENCY



YUDA AGUS IRIANTO


KATA PENGANTAR

Kecamatan Peso Dalam Angka 2024 merupakan publikasi tahunan yang diterbitkan oleh BPS Kabupaten Bulungan. Publikasi ini memuat data/informasi statistik tentang hasil-hasil pembangunan di Wilayah Kecamatan Peso selama 2023, yang banyak diperlukan dalam evaluasi pembangunan. Data yang disajikan dalam publikasi ini terdiri dari data primer hasil Sensus/Survei yang dilakukan oleh BPS Kabupaten Bulungan dan data sekunder yang bersumber dari berbagai instansi/dinas/lembaga pemerintah. Publikasi ini terdiri dari 7 bab, mulai dari bab geografi hingga ekonomi.

Disadari bahwa publikasi ini belum sepenuhnya memenuhi harapan pihak pemakai data khususnya para perencana, namun diharapkan dapat membantu melengkapi penyusunan rencana pembangunan di Kecamatan Peso. Publikasi ini dapat terwujud berkat kerjasama dan bantuan dari berbagai pihak baik instansi pemerintah maupun swasta.

Kepada semua pihak yang telah membantu kegiatan penyusunan dan penerbitan publikasi ini, kami mengucapkan terima kasih yang sebanyak-banyaknya. Akhirnya saran dan kritik yang membangun untuk perbaikan dan penyempurnaan publikasi ini di masa mendatang sangat kami harapkan. Semoga publikasi ini bermanfaat.

Tanjung Selor, September 2024
Kepala BPS Kabupaten Bulungan



Yuda Agus Irianto


PREFACE

Peso District in Figures 2024 is an annual publication published by BPS-Statistics of Bulungan Regency. This publication contains statistical data/information on development outcomes in the Peso during 2023, which are much needed in development evaluation. The data presented in this publication consists of primary data from the Census/Survey conducted by BPS-Statistics of Bulungan Regency and secondary data sourced from various government agencies/services/institutions. This publication consists of 7 chapters, ranging from geography to economy.

It is realized that this publication has not fully met the expectations of data users, especially planners, but is expected to help complete the development plan in Peso District. This publication was made possible thanks to the cooperation and assistance of various parties, both government and private agencies.

To all those who have assisted in the preparation and publication of this paper, we express our deepest gratitude. Finally, suggestions and constructive criticism for the improvement and improvement of future publications are very much appreciated. I hope this publication is useful.

Tanjung Selor, September 2024
Head of BPS-Statistics Bulungan Regency



Yuda Agus Trianto

DAFTAR ISI/CONTENTS
KECAMATAN PESO DALAM ANGKA
Peso District in Figures
2024

	Halaman <i>Page</i>
Kata Pengantar/ <i>Preface</i>	xii
Daftar Isi/ <i>Contents</i>	xiii
Daftar Tabel/ <i>List of Tables</i>	xv
Daftar Gambar/ <i>List of Figures</i>	xxi
Penjelasan Umum/ <i>Explanatory Notes</i>	xxiii
Daftar Singkatan/ <i>List of Abbreviation</i>	xxv
1. Geografi dan Iklim/ <i>Geography and Climate</i>	1
2. Pemerintahan/ <i>Government</i>	11
3. Penduduk/ <i>Population</i>	21
4. Sosial dan Kesejahteraan Rakyat/ <i>Social and Welfare</i>	31
5. Pertanian/ <i>Agriculture</i>	59
6. Pariwisata, Transportasi, dan Komunikasi/ <i>Tourism, Transportation, and Communication</i>	73
7. Perbankan, Koperasi, dan Perdagangan/ <i>Banking, Cooperative, and Trade</i>	87
Daftar Pustaka/ <i>Bibliography</i>	99

DAFTAR TABEL/LIST OF TABLES

Tabel Table		Halaman Page
1.	GEOGRAFI DAN IKLIM/GEOGRAPHY AND CLIMATE	
1.1	KEADAAN GEOGRAFI GEOGRAPHY CONDITION	
1.1.1	Luas Daerah Menurut Desa/Kelurahan di Kecamatan Peso, 2023 <i>Total Area by Villages/Kelurahan in Peso District, 2023.....</i>	8
1.1.2	Jarak ke Ibukota Kecamatan dan Ibukota Kabupaten/Kota Menurut Desa/Kelurahan di Kecamatan Peso (km), 2023 <i>Distance to the District Capital and Regency/Municipal Capital by Villages/Kelurahan in Peso District (km), 2023</i>	9
2.	PEMERINTAHAN/GOVERNMENT	
2.1	WILAYAH ADMINISTRATIF ADMINISTRATIVE AREA	
2.1.1	Jumlah Rukun Warga (RW) dan Rukun Tetangga (RT) Menurut Desa/Kelurahan di Kecamatan Peso, 2023 <i>Number of Rukun Warga and Rukun Tetangga by Villages/ Kelurahan in Peso District, 2023</i>	17
2.2	SUMBER DAYA MANUSIA HUMAN RESOURCES	
2.2.1	Jumlah Pegawai Negeri Sipil Menurut Pemerintah Daerah dan Jenis Kelamin di Kecamatan Peso, 2023 <i>Number of Civil Servants by Local Government and Sex in Peso District, 2023</i>	18
2.2.2	Jumlah Pegawai Negeri Sipil Pemerintah Daerah Kecamatan Peso Menurut Tingkat Pendidikan dan Jenis Kelamin, 2023 <i>Number of Civil Servants of Peso District Government by Educational Level and Sex, 2023</i>	19

3. PENDUDUK/POPULATION

3.1	Penduduk, Distribusi Persentase Penduduk, Kepadatan Penduduk, Rasio Jenis Kelamin Penduduk Menurut Desa/Kelurahan di Kecamatan Peso, 2023 <i>Population, Percentage Distribution of Population, Population Density, and Population Sex Ratio by Villages/Kelurahan in Peso District, 2023</i>	27
3.2	Jumlah Penduduk Menurut Kelompok Umur dan Jenis Kelamin di Kecamatan Peso, 2023 <i>Population by Age Groups and Sex in Peso District, 2023</i>	29

4. SOSIAL DAN KESEJAHTERAAN RAKYAT/SOCIAL AND WELFARE

4.1 PENDIDIKAN EDUCATION

4.1.1	Banyaknya Desa ¹ /Kelurahan yang Memiliki Fasilitas Sekolah Menurut Tingkat Pendidikan di Kecamatan Peso, 2021–2023 <i>Number of Villages¹/Kelurahan Having Educational Facilities by Educational Level in Peso District, 2021–2023</i>	37
4.1.2	Jumlah Sekolah Menurut Tingkat Pendidikan di Kecamatan Peso, 2022/2023 dan 2023/2024 <i>Number of Schools by Educational Level in Peso District, 2022/2023 and 2023/2024</i>	38
4.1.3	Jumlah Guru Menurut Tingkat Pendidikan di Kecamatan Peso, 2022/2023 dan 2023/2024 <i>Number of Teachers by Educational Level in Peso District, 2022/2023 and 2023/2024</i>	39
4.1.4	Jumlah Murid Menurut Tingkat Pendidikan di Kecamatan Peso, 2022/2023 dan 2023/2024 <i>Number of Pupils by Educational Level in Peso District, 2022/2023 and 2023/2024</i>	40

4.2 KESEHATAN HEALTH

4.2.1	Banyaknya Desa ¹ /Kelurahan yang Memiliki Sarana Kesehatan Menurut Jenis Sarana Kesehatan di Kecamatan Peso, 2021–2023	
-------	---	--

Tabel Table	Halaman Page
	41
4.2.2	42
4.3	
4.3.1	43
4.3.2	44
4.3.3	45
4.3.4	46
4.3.5	47
4.4	
4.4.1	48

Tabel Table	Halaman Page
4.4.2	49
Banyaknya Kejadian Bencana Alam Menurut Desa/Kelurahan dan Jenis Bencana Alam di Kecamatan Peso, 2023 <i>Number of Natural Disaster Events by Villages/Kelurahan and Type of Natural Disaster in Peso District, 2023.....</i>	
4.4.3	52
Banyaknya Korban Jiwa Akibat Bencana Alam Menurut Desa/Kelurahan dan Jenis Bencana Alam di Kecamatan Peso, 2023 <i>Number of Fatalities Due to Natural Disasters by Villages/Kelurahan and Type of Natural Disaster in Peso District, 2023</i>	
4.4.4	55
Keberadaan Fasilitas/Upaya Antisipasi/Mitigasi Bencana Alam Menurut Desa/Kelurahan di Kecamatan Peso, 2023 <i>Existence of Facilities/Efforts for Anticipation/Mitigation of Natural Disasters by Villages/Kelurahan by Villages/Kelurahan in Peso District, 2023.....</i>	
4.4.5	57
Banyaknya Desa/Kelurahan yang Memiliki Kelompok Kegiatan Olahraga Menurut Jenis Olahraga dan Ketersediaan Fasilitas/Lapangan Olahraga di Kecamatan Peso, 2023 <i>Number of Villages/Kelurahan Having Sport Activities Groups by Type of Sport and Availability of Sport Facilities/Fields in Peso District, 2023.....</i>	
5.	PERTANIAN/AGRICULTURE
5.1	65
Luas Panen Tanaman Sayuran dan Buah-buahan Semusim Menurut Jenis Tanaman di Kecamatan Peso (ha), 2020–2023 <i>Harvested Area of Seasonal Vegetables and Fruits by Kind of Plant in Peso District (ha), 2020–2023.....</i>	
5.2	66
Produksi Tanaman Sayuran dan Buah-buahan Semusim Menurut Jenis Tanaman di Kecamatan Peso (kuintal), 2020–2023 <i>Production of Seasonal Vegetables and Fruits by Kind of Plant in Peso District (quintal), 2020–2023</i>	
5.3	67
Luas Panen Tanaman Biofarmaka Menurut Jenis Tanaman di Kecamatan Peso (m ²), 2020–2023 <i>Harvested Area of Medicinal Plants by Kind of Plant in Peso District (m²), 2020–2023.....</i>	

Tabel Table		Halaman Page
5.4	Produksi Tanaman Biofarmaka Menurut Jenis Tanaman di Kecamatan Peso (kg), 2020–2023 <i>Production of Medicinal Plants by Kind of Plant in Peso District (kg), 2020–2023</i>	68
5.5	Luas Panen Tanaman Hias Menurut Jenis Tanaman di Kecamatan Peso (m ²), 2020–2023 <i>Harvested Area of Ornamental Plants by Kind of Plant in Peso District (m²), 2020–2023</i>	69
5.6	Produksi Tanaman Hias Menurut Jenis Tanaman di Kecamatan Peso (tangkai), 2020–2023 <i>Production of Ornamental Plants by Kind of Plant in Peso District (stalks), 2020–2023</i>	70
5.7	Produksi Buah-Buahan dan Sayuran Tahunan Menurut Jenis Tanaman di Kecamatan Peso (kuintal), 2020–2023 <i>Production of Annual Fruits and Vegetables by Kind of Plant in Peso District (quintal), 2020–2023</i>	71
6.	PARIWISATA, TRANSPORTASI, DAN KOMUNIKASI/TOURISM, TRANSPORTATION, AND COMMUNICATION	
6.1	PARIWISATA TOURISM	
6.1.1	Jumlah Sarana Akomodasi Menurut Desa/Kelurahan dan Jenis Akomodasi di Kecamatan Peso, 2023 <i>Number of Accomodation Facilities by Villages/Kelurahan and Type of Accomodation in Peso District, 2023</i>	80
6.2	TRANSPORTASI TRANSPORTATION	
6.2.1	Prasarana dan Sarana Transportasi Antardesa/Kelurahan Menurut Desa/Kelurahan di Kecamatan Peso, 2023 <i>Inter-Villages/Kelurahan Transportation Infrastructure and Facilities by Villages/Kelurahan in Peso District, 2023</i>	81

**6.3 KOMUNIKASI
COMMUNICATION**

6.2.2	Keberadaan Kantor Pos/Pos Pembantu/Rumah Pos, Pos Keliling, dan Perusahaan/Agen Jasa Ekspedisi Swasta Menurut Desa/Kelurahan di Kecamatan Peso, 2023 <i>Number of Post Office/Subsidiary of Post Office, Mobile Portal Service, Private Expedition Service Company by Villages/Kelurahan in Peso District, 2023.....</i>	83
6.3.1	Jumlah Menara Telepon seluler dan Operator Layanan Komunikasi Telepon Seluler Menurut Desa/Kelurahan di Kecamatan Peso, 2023 <i>Number of Base Transceiver Station (BTS) and Cellular Phone Communication Service Operators by Villages/Kelurahan in Peso District, 2023.....</i>	84
6.3.2	Kekuatan Sinyal Telepon Seluler dan Jenis Sinyal Internet Telepon Seluler Menurut Desa/Kelurahan di Kecamatan Peso, 2023 <i>The Strenght of Celular Phone Signal by Villages/Kelurahan in Peso District, 2023.....</i>	85

**7. PERBANKAN, KOPERASI, DAN PERDAGANGAN/BANKING,
COOPERATIVE, AND TRADE**

7.1	Banyaknya Sarana Lembaga Keuangan Bank Menurut Desa/ Kelurahan dan Jenis Bank di Kecamatan Peso, 2023 <i>Number of Bank by Villages/Kelurahan and Type of Bank in Peso District, 2023.....</i>	94
7.2	Banyaknya Koperasi Aktif Menurut Menurut Desa/ Kelurahan dan Jenis Koperasi di Kecamatan Peso, 2023 <i>Number of Cooperative by Villages/Kelurahan and Type of Cooperative in Peso District, 2023.....</i>	95
7.3	Banyaknya Sarana Perdagangan Menurut Desa/Kelurahan dan Jenis Sarana Perdagangan di Kecamatan Peso, 2023 <i>Number of Trade Facilities by Villages/Kelurahan and Type of Trade Facilities in Peso District, 2023.....</i>	97

DAFTAR GAMBAR/LIST OF FIGURES

Gambar Figure		Halaman Page
1.1	Luas Daerah menurut Desa/Kelurahan (%), 2023 <i>Total Area by Village/Kelurahan (%), 2023</i>	6
1.2	Jarak ke Ibukota Kecamatan Menurut Desa/ Kelurahan di Kecamatan YYYYY (km), 2023 <i>Distance to the District Capital by Village/Kelurahan in YYYYY District (km), 2023</i>	7
2.1	”	15
2.2	”	16
3.1	”	25
3.2	”	26
4.1	”	35
4.2	”	36
5.1	”	63
5.2	”	64
6.1	”	78

Gambar
Figure

Halaman
Page

6.2	***	79
7.1	***	92
7.2	***	93

<https://bulungankab.bps.go.id>

PENJELASAN UMUM/EXPLANATORY NOTES

Tanda-tanda, satuan-satuan, dan lain-lainnya yang digunakan dalam publikasi ini adalah sebagai berikut:

Symbols, measurement units, and acronyms which are used in this publication, are as follows:

1. TANDA-TANDA/SYMBOLS

Data tidak tersedia/ <i>Data not available</i>	: ...
Tidak ada atau nol / <i>Null or zero</i>	: -
Data dapat diabaikan/ <i>Data negligible</i>	: ~0
Tanda decimal/ <i>Decimal point</i>	: ,
Data tidak dapat ditampilkan/ <i>Not applicable</i>	: NA
Angka estimasi/ <i>Estimated figures</i>	: e
Angka diperbaiki/ <i>Revised figures</i>	: r
Angka sementara/ <i>Preliminary figures</i>	: *
Angka sangat sementara/ <i>Very preliminary figures</i>	: **
Angka sangat sangat sementara/ <i>Very very preliminary figures</i>	: ***

2. SATUAN/UNITS

barel/ <i>barrel</i>	: 158,99 liter/ <i>litres</i> = 1/6,2898 m ³
hektare (ha)/ <i>hectare (ha)</i>	: 10.000 m ²
kilometer (km)/ <i>kilometres (km)</i>	: 1.000 meter/ <i>meters (m)</i>
knot/ <i>knot</i>	: 1,8523 km/jam (<i>km/hour</i>)
kuintal/ <i>quintal</i>	: 100 kg
KWh	: 1.000 Watt hour
MWh	: 1.000 KWh
liter (untuk beras)/ <i>litre (for rice)</i>	: 0,80 kg
MMSCF	: 1/35,3 m ³
metrik ton (m.ton)/ <i>metric ton (m. ton)</i>	: 0,98421 long ton = 1.000 kg
ons/ <i>ounce</i>	: 28,31 gram/ <i>grams</i>
ton	: 1.000 kg

Satuan lain: buah, dus, butir, helai/lembar, kaleng, batang, pulsa, ton kilometer (ton-km), jam, menit, persen (%).

Other units: unit, pack, pieces, sheet, tin, pulse, ton-kilometres(ton-km), hour, minute, percent (%).

Perbedaan angka di belakang koma disebabkan oleh pembulatan angka.

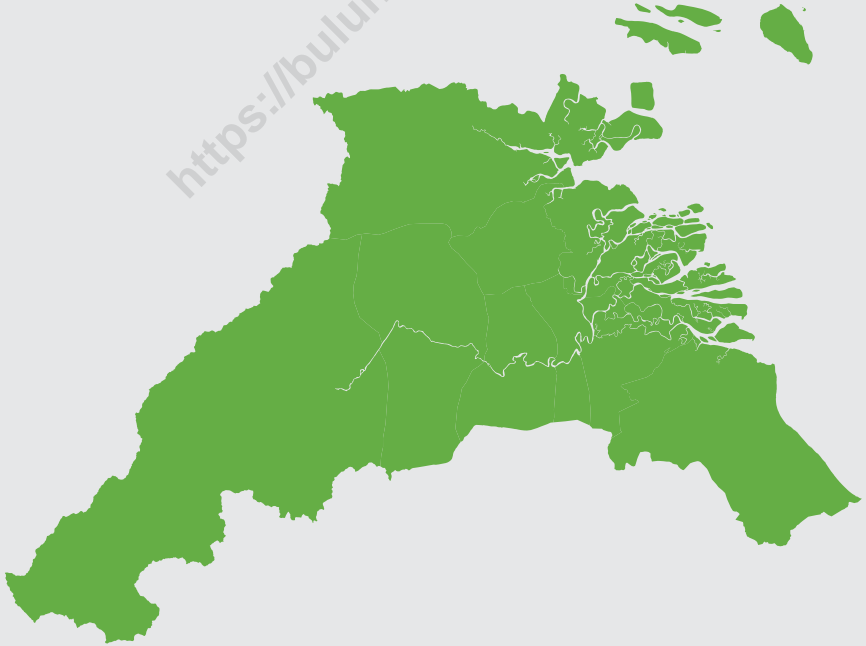
The difference in decimal numbers is caused by rounding.

DAFTAR SINGKATAN/LIST OF ABBREVIATION

SI	: Stasiun Iklim/ <i>Climate Station</i>
SMPK	: Stasiun Meterologi Pertanian Khusus/ <i>Special Agricultural Meteorological Station</i>
t.t	: Tempat tidur/ <i>Bed</i>
BCG	: Bacillus Calmette Guerin
DPT	: Difteri, Pertusis, Tetanus/ <i>Diphtheria, Tetanus, and Pertussis</i>
TT	: Tetanus Toxoid
IOT	: Industri Obat Tradisional/ <i>Traditional Medicine Industry</i>
IKOT	: Industri Kecil Obat Tradisional/ <i>Traditional Medicine Small Industry</i>
Alkes	: Alat kesehatan/ <i>Health Kits</i>
PKRT	: Perbekalan Kesehatan Rumah tangga/ <i>Household Health Logistics</i>
Kompl	: Komplemen/ <i>Complement</i>
IRTP	: Industri Pangan Produksi Rumah Tangga/ <i>Foods Home Industry</i>
PBF	: Pedagang Besar Farmasi/ <i>Pharmacy Whole-seller</i>
GFK	: Gudang Farmasi Kab/Kota/Regency/ <i>Municipality Pharmacy Warehouse</i>
RB	: Rumah Bersalin/ <i>Delivery House</i>
Pustu	: Puskesmas pembantu/ <i>Auxiliary Public Health Center</i>
BP	: Balai Pengobatan/ <i>Polyclinic</i>
TPS	: Tempat Pembuangan Sampah Sementara / <i>landfill</i>
Jamkesmas	: Jaminan kesehatan masyarakat miskin/ <i>Poor public health insurance</i>
PJKMU	: Program Jaminan Kesehatan Masyarakat Umum/ <i>General Public Health Insurance Program</i>
SIUP	: Surat Ijin Usaha Perdagangan/ <i>Trading Permission Letter</i>
TDP	: Tanda Daftar Perusahaan/ <i>Company Registration Identity</i>
API	: Angka Pengenal Importir/ <i>Importer's Identity Number</i>

01

GEOGRAFI
GEOGRAPHY



<https://bulungankab.bps.go.id>

PENJELASAN TEKNIS

1. **Luas wilayah Desa/Kelurahan** mengacu kepada Peraturan Menteri Dalam Negeri Republik Indonesia No. 45 Tahun 2016 Tentang Pedoman Penetapan dan Penegasan Batas Desa.
2. **Batas** adalah tanda pemisah antara Desa yang bersebelahan baik berupa batas alam maupun batas buatan.
3. **Batas alam** adalah unsur-unsur alami seperti gunung, sungai pantai, danau dan sebagainya, yang dinyatakan atau ditetapkan sebagai pantai, danau dan sebagainya, yang dinyatakan atau ditetapkan sebagai batas Desa.
4. **Batas buatan** adalah unsur-unsur buatan manusia seperti pilar batas, jalan, rel kereta api, saluran irigasi dan sebagainya yang dinyatakan atau ditetapkan sebagai batas Desa.
5. **Batas Desa** adalah pembatas wilayah administrasi pemerintahan antar Desa yang merupakan rangkaian titik-titik koordinat yang berada pada permukaan bumi dapat berupa tanda-tanda alam seperti igir/punggung gunung/pegunungan (watershed), median sungai dan/atau unsur buatan dilapangan yang dituangkan dalam bentuk

TECHNICAL NOTES

1. **Total area of the Village/Kelurahan** refers to the Regulation of the Minister of Home Affairs of the Republic of Indonesia No. 45 of 2016 About Guidelines for Establishing Village Boundaries.
2. **Boundary** is a sign of separation between adjoining villages in the form of natural and artificial boundaries.
3. **Natural boundaries** are natural elements such as mountains, coastal rivers, lakes and so on, which are declared or designated as beaches, lakes and so on, which are declared or determined as village boundaries.
4. **Artificial boundaries** are man-made elements such as boundary pillars, roads, railways, irrigation canals and so on which are declared or set as village boundaries.
5. **Village boundaries** are the boundaries of the administrative area between villages which are a series of coordinate points located on the earth's surface which can be in the form of natural signs such as ridges/mountains/mountains (watershed), river medians and/or artificial elements in the field which are outlined in the form of map.

peta.

- | | |
|---|--|
| <p>6. Penetapan batas Desa adalah proses penetapan batas Desa secara kartometrik di atas suatu peta dasar yang disepakati.</p> | <p>6. Determination of village boundaries is the process of determining village boundaries in a cartometric manner on an agreed base map.</p> |
| <p>7. Metode kartometrik adalah penelusuran/penarikan garis batas pada peta kerja dan pengukuran/perhitungan posisi titik, garis, jarak dan luas cakupan wilayah dengan menggunakan peta dasar dan informasi geospasial lainnya sebagai pendukung.</p> | <p>7. The cartometric method is tracing/drawing boundary lines on work maps and measuring/calculation of the position of points, lines, distances and area coverage using a base map and other geospatial information as support.</p> |
| <p>8. Penegasan batas Desa adalah kegiatan penentuan titik- titik koordinat batas Desa yang dapat dilakukan dengan metode kartometrik dan/atau survey dilapangan, yang dituangkan dalam bentuk peta batas dengan daftar titik- titik koordinat batas Desa.</p> | <p>8. Affirmation of Village boundaries is an activity to determine the coordinates of the Village boundary points which can be carried out using a cartometric method and/or a field survey, which is outlined in the form of a boundary map with a list of coordinate points of the Village boundaries.</p> |
| <p>9. Jarak ke Ibukota Kecamatan adalah jarak antara pusat Desa/ Kelurahan ke pusat Ibukota Kecamatan.</p> | <p>9. Distance to the Capital of District is the distance between the Village/ Kelurahan to the capital center of District.</p> |

ULASAN

Berdasarkan posisi geografisnya, Kecamatan Peso memiliki batas-batas: Utara – Kabupaten Malinau; Selatan – Kabupaten Berau; Barat – Kabupaten Malinau; Timur – Kecamatan Peso Hilir

Wilayah administrasi Kecamatan Peso terdiri atas 10 Desa/Kelurahan. Desa/Kelurahan Long Bia merupakan Desa/Kelurahan terbesar dengan luas 569,33 km² atau 18,12 persen dari total wilayah Kecamatan Peso.

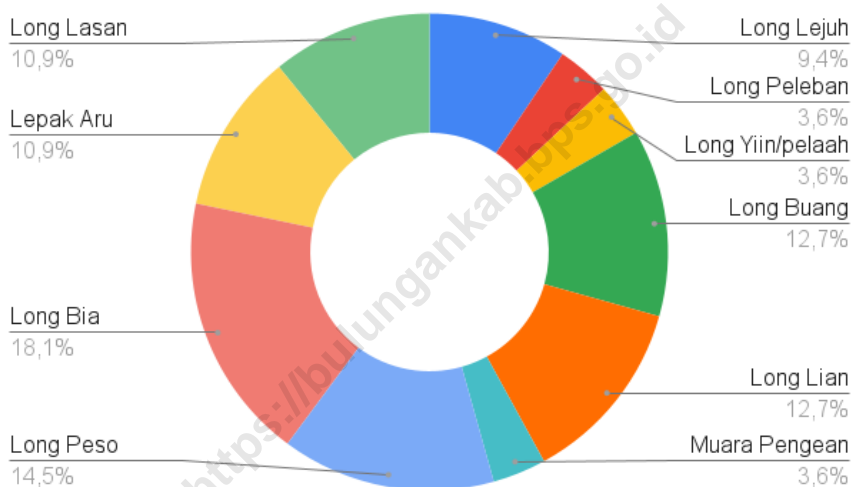
Di samping itu, Long Bia juga merupakan Ibukota Kecamatan Peso dengan jarak ke Ibukota Kabupaten sekitar 123 km.

DESCRIPTION

Based on its geographical position, Peso District has the following boundaries: North – Malinau Regency; South – Berau Regency; West – Malinau Regency; East – Peso Hilir District

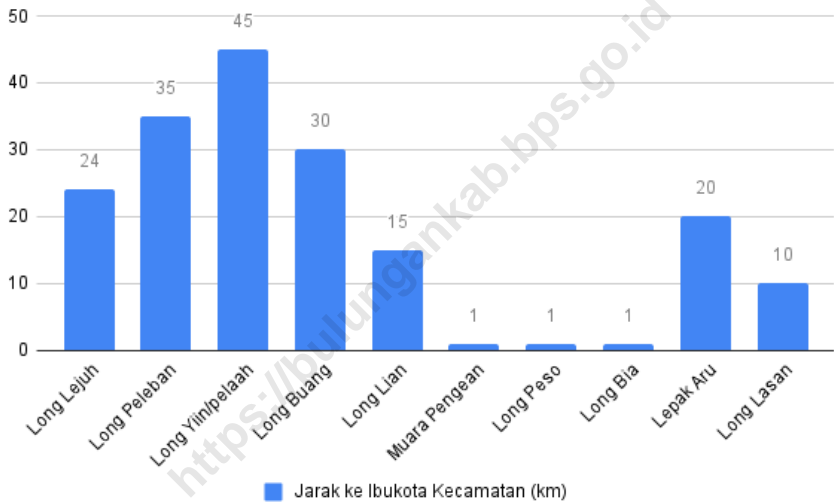
The administrative area of Peso District consists of 10 Villages/Kelurahan. Long Bia Village/Kelurahan is the largest village/Kelurahan with an area of 569.33 km² or 18.12 percent of the total area of Peso District.

In addition, Long Bia is also the capital of Peso District with a distance to the Regency Capital of about 123 km.



Sumber/Source: BPS, Pendataan Potensi Desa (Podes) 2022/BPS-Statistics Indonesia, Village Potential Data Collecting 2021

Gambar 1.1 **Luas Daerah menurut Desa/Kelurahan (%), 2021**
Figures 1.1 **Total Area by Village/Kelurahan (%), 2021**



Sumber/Source: BPS, Pendataan Potensi Desa (Podes) 2022/BPS-Statistics Indonesia, Village Potential Data Collecting 2021

Gambar
Figures 1.2

Jarak ke Ibukota Kecamatan Menurut Desa/Kelurahan di Kecamatan Pesowatu (km), 2021
Distance to the District Capital by Village/Kelurahan in Pesowatu District (km), 2021

Tabel
Table 1.1

Luas Daerah Menurut Desa/Kelurahan di Kecamatan Peso, 2021
Total Area by Villages/Kelurahan in Peso District, 2021

Desa/Kelurahan Village/Kelurahan	Luas Total Area (km ² /sq.km)	Persentase terhadap Luas Kecamatan Percentage to District Area
(1)	(2)	(3)
Long Lejuh	296,05	9,42
Long Peleban	113,87	3,62
Long Yiin/pelaah	113,87	3,62
Long Buang	398,55	12,68
Long Lian	398,55	12,68
Muara Pengean	113,87	3,62
Long Peso	455,48	14,49
Long Bia	569,33	18,12
Lepak Aru	341,61	10,87
Long Lasan	341,61	10,87
Peso	3 142,79	100

Catatan/Note: BPS tidak melaksanakan kegiatan Pendataan Potensi Desa (Podes) pada periode tahun 2022 dan 2023

Sumber/Source: BPS, Pendataan Potensi Desa (Podes) 2022/BPS-Statistics Indonesia, Village Potential Data Collecting 2021

Tabel
Table 1.2

Jarak ke Ibukota Kecamatan dan Ibukota Kabupaten/Kota Menurut Desa/Kelurahan di Kecamatan Peso (km), 2021
Distance to the District Capital and Regency/Municipal Capital by Villages/Kelurahan in Peso District (km), 2021

Desa/Kelurahan Village/Kelurahan	Jarak ke Ibukota Kecamatan Distance to District Capital	Jarak ke Ibukota Kabupaten/ Kota Distance to Regency/Municipal Capital
(1)	(2)	(3)
Long Lejuh	24	164
Long Peleban	35	158
Long Yiin/pelaah	45	185
Long Buang	30	153
Long Lian	15	155
Muara Pengan	1	125
Long Peso	1	125
Long Bia	1	123
Lepak Aru	20	100
Long Lasan	10	113

Catatan/Note: BPS tidak melaksanakan kegiatan Pendataan Potensi Desa (Podes) pada periode tahun 2022 dan 2023

Sumber/Source: BPS, Pendataan Potensi Desa (Podes) 2021/BPS-Statistics Indonesia, Village Potential Data Collecting 2021

<https://bulungankab.bps.go.id>

02

**PEMERINTAHAN
GOVERNMENT**



PENJELASAN TEKNIS

TECHNICAL NOTES

1. **Menurut Undang-Undang Nomor 6 Tahun 2014 tentang Desa**, pemerintah desa adalah kepala desa atau yang disebut dengan nama lain dibantu perangkat desa sebagai unsur penyelenggara pemerintahan desa. Perangkat desa terdiri atas sekretaris desa (yang memimpin sekretariat desa) dan perangkat desa lainnya (terdiri atas sekretariat desa, pelaksana kewilayahan, dan pelaksana teknis).
 2. **Sekretariat desa** dipimpin oleh sekretaris desa dibantu oleh unsur staf sekretariat yang bertugas membantu kepala desa dalam bidang administrasi pemerintahan. Sekretariat desa paling banyak terdiri atas 3 (tiga) urusan yaitu urusan tata usaha dan umum, urusan keuangan, dan urusan perencanaan, dan paling sedikit 2 (dua) urusan yaitu urusan umum dan perencanaan, dan urusan keuangan.
 3. **Pelaksana teknis** merupakan unsur pembantu kepala desa sebagai pelaksana tugas operasional. Pelaksana teknis paling banyak terdiri atas 3 (tiga) seksi yaitu seksi pemerintahan, seksi kesejahteraan dan seksi pelayanan, paling sedikit 2 (dua) seksi yaitu seksi pemerintahan,
1. **According to Law Number 6 of 2014 concerning Villages**, the village government is the village head or what is called by another name assisted by village officials as an element of village administration. The village apparatus consists of the village secretary (who leads the village secretariat) and other village apparatus (consisting of the village secretariat, regional executives, and technical implementers).
 2. **The village secretariat** is led by the village secretary assisted by elements of the secretariat staff who are tasked with assisting the village head in the field of government administration. The village secretariat consists of at most 3 (three) affairs, namely administrative and general affairs, financial affairs, and planning matters, and at least 2 (two) affairs, namely general affairs and planning, and financial affairs.
 3. **The technical implementer** is the assistant element of the village head as the executor of operational tasks. Technical implementers consist of at most 3 (three) sections, namely the government section, the welfare section and the service section, at least 2 (two) sections, namely the government section,

serta seksi kesejahteraan dan pelayanan.

- 4. Pelaksana Kewilayahan** merupakan unsur pembantu Kepala Desa sebagai satuan tugas kewilayahan. Jumlah unsur Pelaksana Kewilayahan (Kadus, Ketua RT, dll) ditentukan secara proporsional antara pelaksana kewilayahan yang dibutuhkan dengan kemampuan keuangan desa serta memperhatikan luas wilayah kerja, karakteristik, geografis, jumlah kepadatan penduduk, serta sarana prasarana penunjang tugas.

and the welfare and service section.

- 4. The Regional Executive** is an assistant element of the Village Head as a regional task force. The number of elements of the Regional Executive (Kadus, Head of RT, etc.) is determined proportionally between the required regional implementers and the village's financial capacity and takes into account the size of the work area, characteristics, geography, population density, as well as supporting infrastructure for the task.

<https://bulungkaladistrict.go.id>

ULASAN

Jumlah SLS terbanyak di bawah desa/kelurahan di Kecamatan Peso terdapat di Desa Long Lasan dengan jumlah 4 SLS.

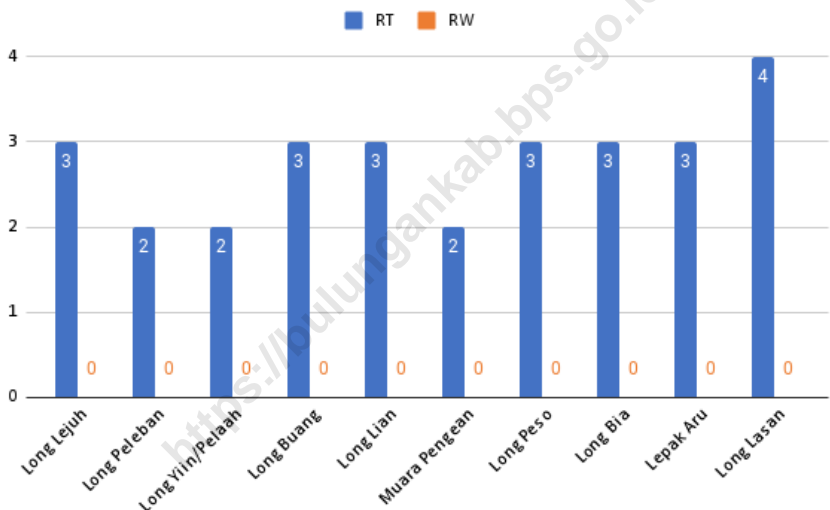
Setiap desa/kelurahan di Kecamatan Peso memiliki Aparatur Pemerintah Desa/Kelurahan sebagai unsur penyelenggara pemerintahan desa/kelurahan. Jumlah Pegawai Negeri Sipil di Kecamatan Peso adalah 16 orang, yang semuanya berkantor di Kantor Pemerintah Daerah Kecamatan Peso.

DESCRIPTION

The largest number of SLS under villages/sub-districts in Peso District is in Long Lasan Village with a total of 4 SLS.

Each village/sub-district in Peso District has Village/Sub-district Government Apparatus as an element of village/sub-district government administration. The number of Civil Servants in Peso District is 16 people, all of whom have offices at the Peso District Regional Government Office.

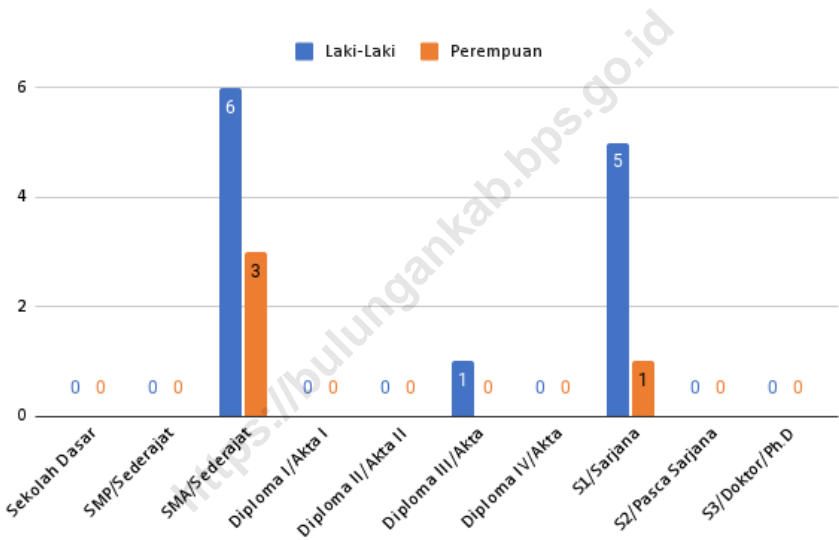
<https://bulungkab.go.id>



Sumber/Source: Updating Enumeration Area SLS 2024

Gambar 2.1
Figures

Jumlah Rukun Warga (RW) dan Rukun Tetangga (RT) Menurut Desa/Kelurahan di Kecamatan Peso, 2023
Number of Rukun Warga and Rukun Tetangga by Villages'/Kelurahan in Peso District, 2023



Sumber/Source: Badan Kepegawaian dan Pembangunan Sumber Daya Manusia Kabupaten Bulungan/ Bulungan Regency Human Resources Development and Personnel Agency

Gambar 2.2 Jumlah Pegawai Negeri Sipil Pemerintah Daerah Kecamatan Peso Menurut Tingkat Pendidikan dan Jenis Kelamin, 2023 *Number of Civil Servants of Peso District Government by Educational Level and Sex, 2023*

2.1 WILAYAH ADMINISTRATIF ADMINISTRATIVE AREA

Tabel 2.1.1 Jumlah Rukun Warga (RW) dan Rukun Tetangga (RT) Menurut Desa/Kelurahan di Kecamatan Peso, 2023
Table *Number of Rukun Warga and Rukun Tetangga by Villages'/Kelurahan in Peso District, 2023*

Desa/Kelurahan Village/Kelurahan	Rukun Warga (RW)	Rukun Tetangga (RT)
(1)	(2)	(3)
Long Lejuh	3	0
Long Peleban	2	0
Long Yiin/pelaah	2	0
Long Buang	3	0
Long Lian	3	0
Muara Pengean	2	0
Long Peso	3	0
Long Bia	3	0
Lepak Aru	3	0
Long Lasan	4	0
Peso	28	0

Sumber/Source: Updating Enumeration Area SLS 2024

2.2 SUMBER DAYA MANUSIA HUMAN RESOURCES

Tabel 2.2.1 Jumlah Pegawai Negeri Sipil Menurut Pemerintah Daerah dan Jenis Kelamin di Kecamatan Peso, 2023
Table *Number of Civil Servants by Local Government and Sex in Peso District, 2023*

Pemerintah Daerah <i>Local Government</i>	Laki-Laki <i>Male</i>	Perempuan <i>Female</i>	Jumlah <i>Total</i>
(1)	(2)	(3)	(4)
Pemerintah Daerah Kecamatan Peso <i>Peso District Government</i>	12	4	16
Pemerintah Daerah Kelurahan Long Lejuh <i>Long Lejuh Kelurahan Government</i>	0	0	0
Pemerintah Daerah Kelurahan Long Peleban <i>Long Peleban Kelurahan Government</i>	0	0	0
Pemerintah Daerah Desa Long Yiin/ pelaah <i>Long Yiin/pelaah Village Government</i>	0	0	0
Pemerintah Daerah Desa Long Buang <i>Long Buang Village Government</i>	0	0	0
Pemerintah Daerah Desa Long Lian <i>Long Lian Village Government</i>	0	0	0
Pemerintah Daerah Desa Muara Pengan <i>Muara Pengan Village Government</i>	0	0	0
Pemerintah Daerah Desa Long Peso <i>Long Peso Village Government</i>	0	0	0
Pemerintah Daerah Desa Long Bia <i>Long Bia Village Government</i>	0	0	0

Sumber/*Source*: Badan Kepegawaian dan Pembangunan Sumber Daya Manusia Kabupaten Bulungan/ Bulungan Regency Human Resources Development and Personnel Agency

Tabel 2.2.2 Jumlah Pegawai Negeri Sipil Pemerintah Daerah Kecamatan Peso Menurut Tingkat Pendidikan dan Jenis Kelamin, 2023
Number of Civil Servants of Peso District Government by Educational Level and Sex, 2023

Tingkat Pendidikan <i>Educational Level</i>	Laki-Laki <i>Male</i>	Perempuan <i>Female</i>	Jumlah <i>Total</i>
(1)	(2)	(3)	(4)
Sekolah Dasar (SD) <i>Primary School</i>	0	0	0
SMP/Sederajat <i>Junior High School</i>	0	0	0
SMA/Sederajat <i>Senior High School</i>	6	3	9
Diploma I/Akta I <i>Diploma I/Akta I</i>	0	0	0
Diploma II/Akta II <i>Diploma II/Akta II</i>	0	0	0
Diploma III/Akta III <i>Diploma III/Akta III</i>	1	0	1
Diploma IV/Akta IV <i>Diploma IV/Akta IV</i>	0	0	0
S1/Sarjana <i>Under Graduate/Bachelor</i>	5	1	6
S2/Pasca Sarjana <i>Graduate</i>	0	0	0
S3/Doktor/Ph.D <i>Post Graduate</i>	0	0	0
Jumlah/Total	12	4	16


Sumber/Source: Badan Kepegawaian dan Pembangunan Sumber Daya Manusia Kabupaten Bulungan/ Bulungan Regency Human Resources Development and Personnel Agency

<https://bulungankab.bps.go.id>

<https://bulungankab.bps.go.id>

03

**PENDUDUK
POPULATION**



PENJELASAN TEKNIS

TECHNICAL NOTES

1. **Sumber data kependudukan** yang digunakan berasal dari Dinas Kependudukan dan Pencatatan Sipil dengan konsep dan definisi yang mengacu pada Permendagri RI No 65 Tahun 2010 Tentang Pedoman Penyusunan Profil Perkembangan Kependudukan.
 2. **Penduduk** adalah warga negara indonesia dan orang asing yang bertempat tinggal di Indonesia.
 3. **Data kependudukan** adalah data perorangan dan/ atau data agregat yang terstruktur sebagai hasil dari kegiatan Pendaftaran Penduduk dan Pencatatan Sipil.
 4. **Rasio Kepadatan Penduduk** yaitu angka yang menyatakan perbandingan antara banyaknya penduduk terhadap luas wilayah atau berapa banyaknya penduduk per kilometer persegi pada periode tahun tertentu.
 5. **Rasio jenis kelamin** adalah suatu angka yang menunjukkan perbandingan banyaknya jumlah penduduk laki-laki dan banyaknya jumlah penduduk perempuan pada suatu daerah dan waktu tertentu.
1. **The source of population data** used comes from the Department of Population and Civil Registration with concepts and definitions referring to the Regulation of the Minister of Home Affairs of the Republic of Indonesia No. 65 of 2010 concerning Guidelines for Compiling a Population Development Profile.
 2. **Residents** are Indonesian citizens and foreigners residing in Indonesia.
 3. **Population data** is individual data and/or structured aggregate data as a result of Population Registration and Civil Registration activities.
 4. **Population Density Ratio** is a number that expresses the ratio between the number of residents to the area or how many people per square kilometer in a certain year period.
 5. **The sex ratio** is a number that shows the ratio of the number of male residents and the number of female residents in a certain area and time.

<https://bulungankab.bps.go.id>

ULASAN

Pada Tahun 2023 Kecamatan Peso memiliki penduduk berjumlah 4271 jiwa dengan 2278 laki-laki dan 1993 perempuan. Penduduk terbesar terdapat di wilayah desa Long Peso dengan jumlah penduduk 727 jiwa yaitu sekitar 17,02 persen penduduk di Kecamatan Peso.

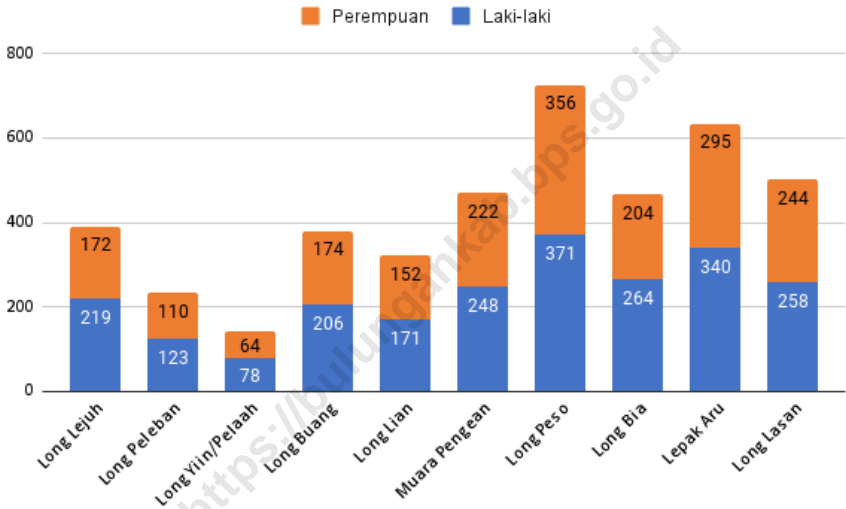
Lalu, rasio jenis kelamin di Kecamatan Peso yaitu 114,30 yang artinya terdapat sekitar 115 laki-laki untuk setiap 100 perempuan di Kecamatan Peso.

DESCRIPTION

Peso District has a population of 4271 people with 2278 men and 1993 women. The largest population is in the Long Peso village area with a population of 727 people, which is around 17.02 percent of the population in Peso District.

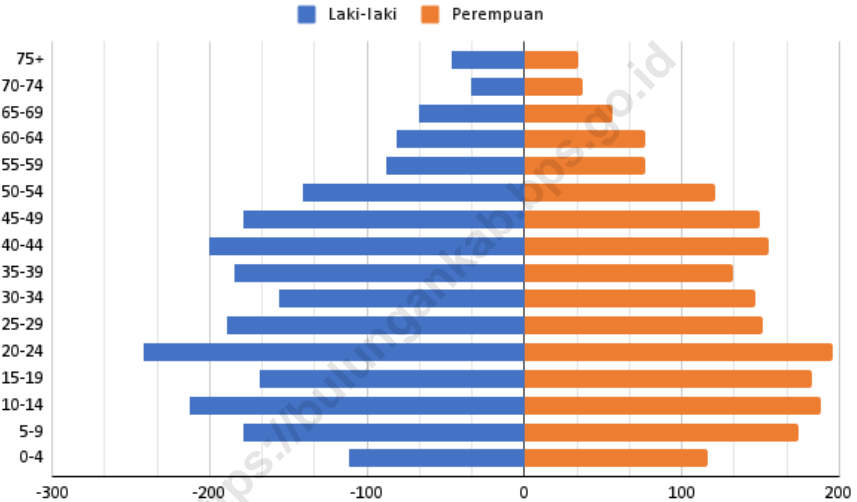
Then, the sex ratio in Peso District is 114.30, which means there are around 115 men for every 100 women in Peso District.

<https://bulungankab.go.id>



Sumber/Source: Dinas Kependudukan dan Pencatatan Sipil Kabupaten Bulungan/ Population and Civil Registration Service of Bulungan Regency

Gambar 3.1 Penduduk Menurut Jenis Kelamin dan Desa/Kelurahan di Kecamatan Peso, 2023
Figures 3.1 Population by Sex and Village/Sub-district in Peso District, 2023



Sumber/Source: Dinas Kependudukan dan Pencatatan Sipil Kabupaten Bulungan / Population and Civil Registration Service of Bulungan Regency

Gambar 3.2
Figures

Jumlah Penduduk Menurut Kelompok Umur dan Jenis Kelamin di Kecamatan Peso, 2023
Population by Age Groups and Sex in Peso District, 2023

Tabel 3.1 **Penduduk, Distribusi Persentase Penduduk, Kepadatan Penduduk, Rasio Jenis Kelamin Penduduk Menurut Desa/ Kelurahan di Kecamatan Peso, 2023**
Population, Percentage Distribution of Population, Population Density, and Population Sex Ratio by Villages/ Kelurahan in Peso District, 2023

Desa/Kelurahan <i>Village/Kelurahan</i>	Penduduk/ <i>Population</i>		
	Laki-Laki/ <i>Male</i>	Perempuan/ <i>Female</i>	Jumlah/ <i>Total</i>
(1)	(2)	(3)	(4)
Long Lejuh	219	172	391
Long Peleban	123	110	233
Long Yiin/pelaah	78	64	142
Long Buang	206	174	380
Long Lian	171	152	323
Muara Pengan	248	222	470
Long Peso	371	356	727
Long Bia	264	204	468
Lepak Aru	340	295	635
Long Lasan	258	244	502
Peso	2278	1993	4271

Lanjutan Tabel/*Continued Table 3.1*

Desa/Kelurahan Village/Kelurahan	Persentase Penduduk Percentage of Total Population	Kepadatan Penduduk (per km²) Population Density per sq.km	Rasio Jenis Kelamin Penduduk Population Sex Ratio
(1)	(5)	(6)	(7)
Long Lejuh	9.15	1.32	127.33
Long Peleban	5.46	2.05	111.82
Long Yiin/pelaah	3.32	1.25	121.88
Long Buang	8.90	0.95	118.39
Long Lian	7.56	0.81	112.50
Muara Pengean	11.00	4.13	111.71
Long Peso	17.02	1.60	104.21
Long Bia	10.96	0.82	129.41
Lepak Aru	14.87	1.86	115.25
Long Lasan	11.75	1.47	105.74
Peso	100	1.36	114.30

Sumber/*Source*: Dinas Kependudukan dan Pencatatan Sipil Kabupaten Bulungan/ *Population and Civil Registration Service of Bulungan Regency*

Tabel 3.2
Table


Jumlah Penduduk Menurut Kelompok Umur dan Jenis Kelamin di Kecamatan Peso, 2023
Population by Age Groups and Sex in Peso District, 2023

Kelompok Umur Age Groups	Jenis Kelamin/Sex		
	Laki-Laki Male	Perempuan Female	Jumlah Total
(1)	(2)	(3)	(4)
0-4	111	116	227
5-9	179	174	353
10-14	213	188	401
15-19	168	183	351
20-24	242	196	438
25-29	189	151	340
30-34	156	147	303
35-39	184	132	316
40-44	200	155	355
45-49	179	149	328
50-54	141	121	262
55-59	88	77	165
60-64	81	77	158
65-69	67	56	123
70-74	34	37	71
75+	46	34	80
Peso	2278	1993	4271

Sumber/Source: Dinas Kependudukan dan Pencatatan Sipil Kabupaten Bulungan/ Population and Civil Registration Service of Bulungan Regency

04

SOSIAL DAN KESEJAHTERAAN RAKYAT
SOCIAL AND WELFARE



PENJELASAN TEKNIS

1. **Lembaga pendidikan** adalah lembaga yang menghasilkan siswa yang lulus dan diakui/disahkan oleh Kementerian Pendidikan dan Kebudayaan yang dibuktikan dengan sertifikat/ijazah.
2. **RA/BA** meliputi Raudatul Athfal (RA) dan Bustanul Athfal (BA).
3. **Akademi/Perguruan Tinggi**, meliputi Akademi, Politeknik, Sekolah Tinggi, Institut dan Universitas.

TECHNICAL NOTES

1. **Educational institutions** are institutions that produce students who graduate and are recognized/authorized by the Ministry of Education and Culture as evidenced by certificates/diplomas.
2. **RA/BA** includes Raudatul Athfal (RA) and Bustanul Athfal (BA).
3. **Academies / Colleges**, including academies, Polytechnics, Colleges, Institutes and Universities.

<https://bulungankab.bps.go.id>

ULASAN**DESCRIPTION****Pendidikan**

Kecamatan Peso memiliki beberapa fasilitas pendidikan, yaitu 11 Sekolah Dasar (SD), tujuh Sekolah Menengah Pertama (SMP), dan satu Sekolah Menengah Atas (SMA).

Kesehatan

Fasilitas kesehatan di Kecamatan Peso meliputi satu puskesmas rawat inap. Kondisi kesehatan masyarakat menunjukkan adanya enam orang yang menderita kekurangan gizi.

Perumahan dan Lingkungan

Di Kecamatan Peso, terdapat lima desa/kelurahan yang menggunakan air leding tanpa meteran sebagai sumber air minum, empat desa/kelurahan menggunakan mata air, dan satu desa/kelurahan menggunakan air sungai. Sebanyak 617 keluarga menggunakan listrik PLN, sementara 588 keluarga lainnya menggunakan listrik non-PLN. Semua desa/kelurahan di kecamatan ini menggunakan listrik dari sumber pemerintah sebagai penerangan utama. Seluruh desa/kelurahan menggunakan jamban sendiri sebagai fasilitas buang air besar.

Agama dan Sosial Lainnya

Terdapat beberapa tempat ibadah di Kecamatan Peso, termasuk satu

Education

Peso District is home to several educational facilities, including eleven elementary schools (SD), seven junior high schools (SMP), and one high school (SMA).

Health

The District has one inpatient health center. Currently, six residents suffer from malnutrition.

Housing and Environment

In Peso District, five villages rely on piped water without meters for drinking water, four villages use springs, and one village relies on river water. A total of 617 families use PLN electricity, while 588 families use non-PLN electricity. All villages use government electricity for lighting, and private latrines are used in all households.

Religion and Social Facilities

The District has various places of worship, including one mosque, two

masjid, dua musholla, 14 gereja Kristen, dan satu gereja Katolik.

prayer rooms, 14 Christian churches, and one Catholic church.

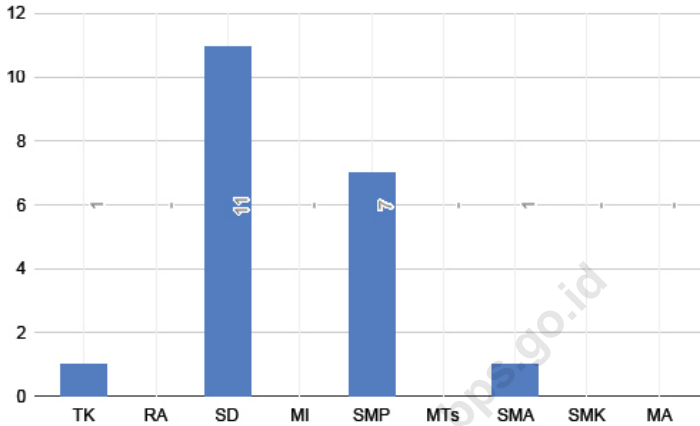
Bencana Alam

Selama tahun 2021, Kecamatan Peso mengalami bencana alam berupa banjir di lima kecamatan dan tanah longsor di satu kecamatan. Tidak ada korban jiwa dalam peristiwa tersebut.

Natural Disasters

In 2021, Peso District experienced natural disasters, including floods in five areas and a landslide in one area. Fortunately, there were no casualties from these events.

<https://bulungankab.bps.go.id>



- Catatan/Note: ³Seluruh Raudatul Athfal (RA) berstatus swasta/All Raudatul Athfal (RA) are private
- Sumber/Source: ¹ Kementerian Pendidikan, Kebudayaan, Riset, dan Teknologi; <https://dapo.kemdikbud.go.id/sp>; data semester genap per tanggal 3 September 2024 /Ministry of Education, Culture, Research, and Technology; <https://dapo.kemdikbud.go.id/sp>; even semester data as of 3 September 2024
- ² Kementerian Agama, EMIS, data semester genap laporan sampai dengan 30 Juni 2024/Ministry of Religious Affairs, EMIS, odd semester report data up to 30 June 2024
- ⁴ Kementerian Pendidikan, Kebudayaan, Riset, dan Teknologi; Sistem Data Pokok Pendidikan; data semester ganjil laporan sampai dengan 30 November 2023/Ministry of Education, Culture, Research, and Technology; Basic Education Data System; odd semester report data up to 30 November 2023

Gambar 4.1
Figures

Banyaknya Fasilitas Sekolah Menurut Tingkat Pendidikan di Kecamatan Pesowati, 2023/2024
Number of Educational Facilities by Educational Level in Pesowati District, 2023/2024

4.1 PENDIDIKAN EDUCATION

Tabel 4.1.1 Banyaknya Desa¹/Kelurahan yang Memiliki Fasilitas Sekolah Menurut Tingkat Pendidikan di Kecamatan Peso, 2021–2023
Number of Villages¹/Kelurahan Having Educational Facilities by Educational Level in Peso District, 2021–2023

Tingkat Pendidikan <i>Educational Level</i>	2021 ²	2022 ³	2023 ³
(1)	(2)	(3)	(4)
Sekolah Dasar (SD) <i>Primary School</i>			
Madrasah Ibtidaiyah (MI) <i>Madrasah Ibtidaiyah</i>			
Sekolah Menengah Pertama (SMP) <i>Junior High School</i>			
Madrasah Tsanawiyah (MTs) <i>Madrasah Tsanawiyah (MTs)</i>			
Sekolah Menengah Atas (SMA) <i>Senior High School</i>			
Sekolah Menengah Kejuruan (SMK) <i>Vocational High School</i>			
Madrasah Aliyah (MA) <i>Madrasah Aliyah</i>			
Akademi/Perguruan Tinggi <i>Academy/University</i>			

Catatan/Note: ¹Desa pada tabel ini termasuk Unit Permukiman Transmigrasi (UPT) yang masih dibina oleh kementerian terkait/
Villages in this table include Transmigration Settlement Unit which is still fostered by the relevant ministries.

Sumber/Source: ²Badan Pusat Statistik, Pendataan Potensi Desa (Podes)/BPS-Statistics Indonesia, Village Potential Data Collecting

³...

Tabel 4.1.2
Table

Jumlah Sekolah Menurut Tingkat Pendidikan di Kecamatan Peso, 2023/2024
Number of Schools by Educational Level in Peso District, 2023/2024

Tingkat Pendidikan Educational Level	Negeri/Public	Swasta/Private	Jumlah/Total
(1)	(2)	(3)	(4)
Taman Kanak-Kanak (TK) ¹ <i>Kindergarten</i> ¹	1	-	1
Raudatul Athfal (RA) ² <i>Raudatul Athfal (RA)</i> ²	-	- ³	...
Sekolah Dasar (SD) ⁴ <i>Elementary Schools</i> ⁴	11	-	11
Madrasah Ibtidaiyah (MI) ² <i>Madrasah Ibtidaiyah (MI)</i> ²	-	-	-
Sekolah Menengah Pertama (SMP) ⁴ <i>Junior High Schools</i> ⁴	7	-	7
Madrasah Tsanawiyah (MTs) ² <i>Madrasah Tsanawiyah (MTs)</i> ²	-	-	-
Sekolah Menengah Atas (SMA) ⁴ <i>Senior High Schools</i> ⁴	1	-	1
Sekolah Menengah Kejuruan (SMK) ⁴ <i>Vocational High Schools</i> ⁴	-	-	-
Madrasah Aliyah (MA) ² <i>Madrasah Aliyah (MA)</i> ²	-	-	-

Catatan/Note: ³Seluruh Raudatul Athfal (RA) berstatus swasta/All Raudatul Athfal (RA) are private

Sumber/Source: ¹Kementerian Pendidikan, Kebudayaan, Riset, dan Teknologi; <https://dapo.kemdikbud.go.id/sp>; data semester genap per tanggal 3 September 2024 /Ministry of Education, Culture, Research, and Technology; <https://dapo.kemdikbud.go.id/sp>; even semester data as of 3 September 2024

²Kementerian Agama, EMIS, data semester genap laporan sampai dengan 30 Juni 2024/Ministry of Religious Affairs, EMIS, odd semester report data up to 30 June 2024

⁴Kementerian Pendidikan, Kebudayaan, Riset, dan Teknologi; Sistem Data Pokok Pendidikan; data semester ganjil laporan sampai dengan 30 November 2023/Ministry of Education, Culture, Research, and Technology; Basic Education Data System; odd semester report data up to 30 November 2023

Tabel 4.1.3 Jumlah Guru Menurut Tingkat Pendidikan di Kecamatan Peso, 2023/2024
Table Number of Teachers by Educational Level in Peso District, 2023/2024

Tingkat Pendidikan Educational Level	Negeri/Public	Swasta/Private	Jumlah/Total
(1)	(2)	(3)	(4)
Taman Kanak-Kanak (TK) ¹ Kindergarten ¹	5	-	5
Raudatul Athfal (RA) ² Raudatul Athfal (RA) ²	-	- ³	...
Sekolah Dasar (SD) ^{4,5} Elementary Schools ^{4,5}	72	-	72
Madrasah Ibtidaiyah (MI) ² Madrasah Ibtidaiyah (MI) ²	-	-	-
Sekolah Menengah Pertama (SMP) ^{4,5} Junior High Schools ^{4,5}	45	-	45
Madrasah Tsanawiyah (MTs) ² Madrasah Tsanawiyah (MTs) ²	-	-	-
Sekolah Menengah Atas (SMA) ^{4,5} Senior High Schools ^{4,5}	16	-	16
Sekolah Menengah Kejuruan (SMK) ^{4,5} Vocational High Schools ^{4,5}	-	-	-
Madrasah Aliyah (MA) ² Madrasah Aliyah (MA) ²	-	-	-

Catatan/Note: ³ Seluruh Raudatul Athfal (RA) berstatus swasta/All Raudatul Athfal (RA) are private

⁵ Jumlah guru termasuk kepala sekolah dan guru/The total of teachers including headmaster and teacher.

Sumber/Source: ¹ Kementerian Pendidikan, Kebudayaan, Riset, dan Teknologi; <https://dapo.kemdikbud.go.id/sp>; data semester genap per tanggal 3 September 2024 /Ministry of Education, Culture, Research, and Technology; <https://dapo.kemdikbud.go.id/sp>; even semester data as of 3 September 2024

² Kementerian Agama, EMIS, data semester genap laporan sampai dengan 30 Juni 2024/Ministry of Religious Affairs, EMIS, odd semester report data up to 30 June 2024

⁴ Kementerian Pendidikan, Kebudayaan, Riset, dan Teknologi; Sistem Data Pokok Pendidikan; data semester ganjil laporan sampai dengan 30 November 2023/Ministry of Education, Culture, Research, and Technology; Basic Education Data System; odd semester report data up to 30 November 2023

Tabel 4.1.4 Jumlah Murid Menurut Tingkat Pendidikan di Kecamatan Peso, 2023/2024
Table Number of Pupils by Educational Level in Peso District, 2023/2024

Tingkat Pendidikan Educational Level	Negeri/Public	Swasta/Private	Jumlah/Total
(1)	(2)	(3)	(4)
Taman Kanak-Kanak (TK) ¹ Kindergarten ¹	32	-	32
Raudatul Athfal (RA) ² Raudatul Athfal (RA) ²	-	- ³	...
Sekolah Dasar (SD) ⁴ Elementary Schools ⁴	487	-	487
Madrasah Ibtidaiyah (MI) ² Madrasah Ibtidaiyah (MI) ²	-	-	-
Sekolah Menengah Pertama (SMP) ⁴ Junior High Schools ⁴	233	-	233
Madrasah Tsanawiyah (MTs) ² Madrasah Tsanawiyah (MTs) ²	-	-	-
Sekolah Menengah Atas (SMA) ⁴ Senior High Schools ⁴	112	-	112
Sekolah Menengah Kejuruan (SMK) ⁴ Vocational High Schools ⁴	-	-	-
Madrasah Aliyah (MA) ² Madrasah Aliyah (MA) ²	-	-	-

Catatan/Note: ³ Seluruh Raudatul Athfal (RA) berstatus swasta/All Raudatul Athfal (RA) are private

Sumber/Source: ¹ Kementerian Pendidikan, Kebudayaan, Riset, dan Teknologi; <https://dapo.kemdikbud.go.id/sp>; data semester genap per tanggal 3 September 2024 /Ministry of Education, Culture, Research, and Technology; <https://dapo.kemdikbud.go.id/sp>; even semester data as of 3 September 2024

² Kementerian Agama, EMIS, data semester genap laporan sampai dengan 30 Juni 2024/Ministry of Religious Affairs, EMIS, odd semester report data up to 30 June 2024

⁴ Kementerian Pendidikan, Kebudayaan, Riset, dan Teknologi; Sistem Data Pokok Pendidikan; data semester ganjil laporan sampai dengan 30 November 2023/Ministry of Education, Culture, Research, and Technology; Basic Education Data System; odd semester report data up to 30 November 2023

4.2 KESEHATAN HEALTH

Tabel 4.2.1 Banyaknya Desa¹/Kelurahan yang Memiliki Sarana Kesehatan Menurut Jenis Sarana Kesehatan di Kecamatan Peso, 2021–2023
Number of Villages¹/Kelurahan Health Facilities by Type of Health Facilities in Peso District, 2021–2023

Jenis Sarana Kesehatan <i>Type of Health Facilities</i>	2021 ²	2022 ³	2023 ³
(1)	(2)	(3)	(4)
Rumah Sakit <i>Hospital</i>	-
Rumah Sakit Bersalin <i>Maternity Hospital</i>	-
Poliklinik/Balai Pengobatan <i>Polyclinic</i>	-
Puskesmas Rawat Inap <i>Public Health Center with Inpatient Care</i>	1
Puskesmas Tanpa Rawat Inap <i>Public Health Center without Inpatient Care</i>	-
Apotek <i>Pharmacy</i>	1

Catatan/Note: ¹ Desa pada tabel ini termasuk Unit Permukiman Transmigrasi (UPT) yang masih dibina oleh kementerian terkait/
Villages in this table include Transmigration Settlement Unit which is still fostered by the relevant ministries.

Sumber/Source: ² Badan Pusat Statistik, Pendataan Potensi Desa (Podes)/BPS-Statistics Indonesia, Village Potential Data Collecting

³ Tidak dilaksanakan Pendataan Potensi Desa (Podes) pada tahun 2022-2023, sehingga data tidak tersedia/ Village Potential Data Collecting (Podes) was not conducted in 2022-2023, so the data is unavailable.

Tabel 4.2.2
Table

Banyaknya Warga Penderita Kekurangan Gizi Menurut Desa/Kelurahan di Kecamatan Peso, 2020
Number of People with Malnutrition by Villages/Kelurahan in Peso District, 2020

Desa/Kelurahan Village/Kelurahan	2020
(1)	(2)
Long Lejuh	-
Long Peleban	-
Long Yiin/pelaah	-
Long Buang	-
Long Lian	3
Muara Pengean	-
Long Peso	2
Long Bia	1
Lepak Aru	-
Long Lasan	-
Peso	6

Catatan/Note: -

Sumber/Source: Badan Pusat Statistik, Pendataan Potensi Desa (Podes) 2021/BPS-Statistics Indonesia, Village Potential Data Collecting 2021

4.3 PERUMAHAN DAN LINGKUNGAN HOUSING AND ENVIRONMENT

Tabel 4.3.1 Banyaknya Desa¹/Kelurahan Menurut Sumber Air Minum Sebagian Besar Keluarga di Kecamatan Peso, 2021–2023
Table *Number of Villages¹/Kelurahan by Drinking Water Source of Majority Family in Peso District, 2021–2023*

Sumber Air Minum Source of Drinking Water	2021 ²	2022 ³	2023 ³
(1)	(2)	(3)	(4)
Air Kemasan Bermerk/ <i>Branded Bottled Water</i>	-
Air Isi Ulang/ <i>Refil Water</i>	-
Leding Dengan Meteran/ <i>Metered Piped Water</i>	-
Leding Tanpa Meteran/ <i>Non Metered Piped Water</i>	5
Sumur Bor atau Pompa/ <i>Artesian Well or Pumped Water</i>	-
Sumur/ <i>Well</i>	-
Mata Air/ <i>Spring</i>	4
Sungai/Danau/Kolam/ Waduk/Situ/ Embung/Bendungan/ <i>River/Lake/Pond/ Reservoir/Dam</i>	1
Air Hujan/ <i>Rainwater</i>	-
Lainnya/ <i>Others</i>	-

Catatan/Note: ¹ Desa pada tabel ini termasuk Unit Permukiman Transmigrasi (UPT) yang masih dibina oleh kementerian terkait/
Villages in this table include Transmigration Settlement Unit which is still fostered by the relevant ministries.

Sumber/Source: ² Badan Pusat Statistik, Pendataan Potensi Desa (Podes)/BPS-Statistics Indonesia, Village Potential Data Collecting

³ Tidak dilaksanakan Pendataan Potensi Desa (Podes) pada tahun 2022-2023, sehingga data tidak tersedia/ *Village Potential Data Collecting (Podes) was not conducted in 2022-2023, so the data is unavailable.*

Tabel 4.3.2
Table

Banyaknya Keluarga Menurut Desa/Kelurahan dan Jenis Pengguna Listrik di Kecamatan Peso, 2021
Number of Family by Villages/Kelurahan and Type of Electricity Consumer in Peso District, 2021

Desa/Kelurahan Village/Kelurahan	Pengguna Listrik Electricity Consumer			Bukan Pengguna Listrik Not Electricity Consumer
	PLN State Electricity Company	Non-PLN Non-State Electricity Company	Jumlah Total	
(1)	(2)	(3)	(4)	(5)
Long Lejuh	-	119	119	-
Long Peleban	-	54	54	-
Long Yiin/pelaah	-	49	49	-
Long Buang	-	97	97	-
Long Lian	-	86	86	-
Muara Pengean	132	-	132	-
Long Peso	205	-	205	-
Long Bia	143	-	143	-
Lepak Aru	-	183	183	-
Long Lasan	137	-	137	-
Peso	617	588	1205	-

Catatan/Note: -

Sumber/Source: Badan Pusat Statistik, Pendataan Potensi Desa (Podes) 2021/BPS-Statistics Indonesia, Village Potential Data Collecting 2021

Tabel
Table 4.3.3

Banyaknya Desa¹/Kelurahan Menurut Sumber Penerangan Jalan Utama Desa/Kelurahan di Kecamatan Peso, 2021–2023
Number of Villages¹/Kelurahan by Source of Villages/Kelurahan's Main Street Illumination in Peso District, 2021–2023

Sumber Penerangan Jalan Utama Source of Main Street Illumination	2021 ²	2022 ³	2023 ³
(1)	(2)	(3)	(4)
Listrik Pemerintah/ <i>State Electricity</i>	10
Listrik Non-Pemerintah/ <i>Non-State Electricity</i>	-
Non Listrik/ <i>Non-Electric</i>	-

Catatan/*Note*: ¹ Desa pada tabel ini termasuk Unit Permukiman Transmigrasi (UPT) yang masih dibina oleh kementerian terkait/
Villages in this table include Transmigration Settlement Unit which is still fostered by the relevant ministries.

Sumber/*Source*: ² Badan Pusat Statistik, Pendataan Potensi Desa (Podes)/*BPS-Statistics Indonesia, Village Potential Data Collecting*

³ Tidak dilaksanakan Pendataan Potensi Desa (Podes) pada tahun 2022–2023, sehingga data tidak tersedia/
Village Potential Data Collecting (Podes) was not conducted in 2022–2023, so the data is unavailable.

Tabel
Table 4.3.4

Banyaknya Desa¹/Kelurahan Menurut Penggunaan Fasilitas Tempat Buang Air Besar Sebagian Besar Keluarga di Kecamatan Pesu, 2021–2023
Number of Villages¹/Kelurahan by Toilet Facility Used by Majority Family in Pesu District, 2021–2023

Fasilitas Tempat Buang Air Besar <i>Toilet Facility</i>	2021 ²	2022 ³	2023 ³
(1)	(2)	(3)	(4)
Jamban/Toilet			
Sendiri/Private	10
Bersama/Shared	-
Umum/Public	-
Bukan Jamban/Non-Toilet	-
Jumlah/Total	10

Catatan/Note: ¹ Desa pada tabel ini termasuk Unit Permukiman Transmigrasi (UPT) yang masih dibina oleh kementerian terkait/
Villages in this table include Transmigration Settlement Unit which is still fostered by the relevant ministries.

Sumber/Source: ² Badan Pusat Statistik, Pendataan Potensi Desa (Podes)/BPS-Statistics Indonesia, *Village Potential Data Collecting*

³ Tidak dilaksanakan Pendataan Potensi Desa (Podes) pada tahun 2022-2023, sehingga data tidak tersedia/ *Village Potential Data Collecting (Podes) was not conducted in 2022-2023, so the data is unavailable.*

Tabel 4.3.5 Banyaknya Desa/Kelurahan Menurut Jenis Bahan Bakar untuk Memasak yang Digunakan Sebagian Besar Keluarga di Kecamatan Peso, 2021
Number of Villages/Kelurahan by Type of Cooking Fuel Used by Majority Family in Peso District, 2021

Jenis Bahan Bakar untuk Memasak <i>Type of Cooking Fuel</i>	2021
(1)	(2)
Listrik/ <i>Electric</i>	-
Elpiji 5,5 kg/ <i>Blue Gas 5.5 kg-LPG</i>	9
Elpiji 12 kg/ <i>12 kg-LPG</i>	10
Elpiji 3 kg/ <i>3 kg-LPG</i>	10
Gas Kota/ <i>City Gas</i>	-
Biogas/ <i>Biogas</i>	-
Minyak Tanah/ <i>Kerosene</i>	9
Briket/ <i>Briquettes</i>	-
Arang/ <i>Charcoal</i>	-
Kayu Bakar/ <i>Firewood</i>	10
Lainnya/ <i>Others</i>	-
Jumlah/<i>Total</i>	48

Catatan/*Note*: -

Sumber/*Source*: Badan Pusat Statistik, Pendataan Potensi Desa (Podes) 2021/*BPS-Statistics Indonesia, Village Potential Data Collecting 2021*

4.4 AGAMA DAN SOSIAL LAINNYA RELIGION AND OTHER SOCIAL AFFAIRS

Tabel 4.4.1 Jumlah Tempat Peribadatan Menurut Desa/Kelurahan di Kecamatan Peso, 2021
Table *Number of Worship Places by Villages/Kelurahan in Peso District, 2021*

Desa/Kelurahan Village/Kelurahan	Masjid Mosque	Mushola Pray Room	Gereja Protestan Protestant Church	Gereja Katholik Catholic Church	Pura Temple	Vihara
(1)	(2)	(3)	(4)	(5)	(6)	(7)
Long Lejuh	-	-	1	-	-	-
Long Peleban	-	-	1	-	-	-
Long Yiin/pelaah	-	-	1	-	-	-
Long Buang	-	1	2	-	-	-
Long Lian	-	-	1	-	-	-
Muara Pengean	-	-	2	-	-	-
Long Peso	-	-	1	-	-	-
Long Bia	1	-	2	1	-	-
Lepak Aru	-	1	2	-	-	-
Long Lasan	-	-	1	-	-	-
Peso	1	2	14	1	-	-

Catatan/Note: -

Sumber/Source: Badan Pusat Statistik, Pendataan Potensi Desa (Podes) 2021/BPS-Statistics Indonesia, Village Potential Data Collecting 2021

Tabel 4.4.2 Banyaknya Kejadian Bencana Alam Menurut Desa/Kelurahan dan Jenis Bencana Alam di Kecamatan Peso, 2020
Number of Natural Disaster Events by Villages/Kelurahan and Type of Natural Disaster in Peso District, 2020

Desa/Kelurahan Village/Kelurahan	Gempa Bumi Earthquake	Tsunami Tsunami	Gunung Meletus Volcanic Eruption	Tanah Longsor Landslide
(1)	(2)	(3)	(4)	(5)
Long Lejuh	-	-	-	1
Long Peleban	-	-	-	-
Long Yiin/pelaah	-	-	-	-
Long Buang	-	-	-	-
Long Lian	-	-	-	-
Muara Pengean	-	-	-	-
Long Peso	-	-	-	-
Long Bia	-	-	-	-
Lepak Aru	-	-	-	-
Long Lasan	-	-	-	-
Peso	-	-	-	1

Lanjutan Tabel/*Continued Table 4.4.2*

Desa/Kelurahan Village/Kelurahan	Banjir Floods	Banjir Bandang Flash Floods	Kekeringan Drought	Kebakaran Hutan dan Lahan Forest and Land Fires
(1)	(6)	(7)	(8)	(9)
Long Lejuh	1	-	-	-
Long Peleban	-	-	-	-
Long Yiin/pelaah	-	-	-	-
Long Buang	-	-	-	-
Long Lian	-	-	-	-
Muara Pengean	2	-	-	-
Long Peso	2	-	-	-
Long Bia	1	-	-	-
Lepak Aru	1	-	-	-
Long Lasan	-	-	-	-
Peso	7	-	-	-

Lanjutan Tabel/*Continued Table* 4.4.2

Desa/Kelurahan <i>Village/Kelurahan</i>	Angin Puyuh/ Puting Beliung/ Topan <i>Tornado/Typhoon</i>	Gelombang Pasang Tidal Wave	Abrasi <i>Abrasion</i>
(1)	(10)	(11)	(12)
Long Lejuh	-	-	-
Long Peleban	-	-	-
Long Yiin/pelaah	-	-	-
Long Buang	-	-	-
Long Lian	-	-	-
Muara Pengean	-	-	-
Long Peso	-	-	-
Long Bia	-	-	-
Lepak Aru	-	-	-
Long Lasan	-	-	-
Peso	-	-	-

Catatan/*Note*: -Sumber/*Source*: Badan Pusat Statistik, Pendataan Potensi Desa (Podes) 2021/BPS-Statistics Indonesia, *Village Potential Data Collecting 2021*

Tabel 4.4.3
Table

Banyaknya Korban Jiwa Akibat Bencana Alam Menurut Desa/Kelurahan dan Jenis Bencana Alam di Kecamatan Peso, 2020
Number of Fatalities Due to Natural Disasters by Villages/ Kelurahan and Type of Natural Disaster in Peso District, 2020

Desa/Kelurahan <i>Village/Kelurahan</i>	Gempa Bumi <i>Earthquake</i>	Tsunami <i>Tsunami</i>	Gunung Meletus <i>Volcanic Eruption</i>	Tanah Longsor <i>Landslide</i>
(1)	(2)	(3)	(4)	(5)
Long Lejuh	-	-	-	-
Long Peleban	-	-	-	-
Long Yiin/pelaah	-	-	-	-
Long Buang	-	-	-	-
Long Lian	-	-	-	-
Muara Pengean	-	-	-	-
Long Peso	-	-	-	-
Long Bia	-	-	-	-
Lepak Aru	-	-	-	-
Long Lasan	-	-	-	-
Peso	-	-	-	-

Lanjutan Tabel/*Continued Table 4.4.3*

Desa/Kelurahan <i>Village/Kelurahan</i>	Banjir <i>Floods</i>	Banjir Bandang <i>Flash Floods</i>	Kekeringan <i>Drought</i>	Kebakaran Hutan dan Lahan <i>Forest and Land Fires</i>
(1)	(6)	(7)	(8)	(9)
Long Lejuh	-	-	-	-
Long Peleban	-	-	-	-
Long Yiin/pelaah	-	-	-	-
Long Buang	-	-	-	-
Long Lian	-	-	-	-
Muara Pengean	-	-	-	-
Long Peso	-	-	-	-
Long Bia	-	-	-	-
Lepak Aru	-	-	-	-
Long Lasan	-	-	-	-
Peso	-	-	-	-

Lanjutan Tabel/*Continued Table* 4.4.3

Desa/Kelurahan <i>Village/Kelurahan</i>	Angin Puyuh/ Puting Beliung/ Topan <i>Tornado/Typhoon</i>	Gelombang Pasang <i>Tidal Wave</i>	Abrasi <i>Abrasion</i>
(1)	(10)	(11)	(12)
Long Lejuh	-	-	-
Long Peleban	-	-	-
Long Yiin/pelaah	-	-	-
Long Buang	-	-	-
Long Lian	-	-	-
Muara Pengean	-	-	-
Long Peso	-	-	-
Long Bia	-	-	-
Lepak Aru	-	-	-
Long Lasan	-	-	-
Peso	-	-	-

Catatan/*Note*: -Sumber/*Source*: Badan Pusat Statistik, Pendataan Potensi Desa (Podes) 2021/*BPS-Statistics Indonesia, Village Potential Data Collecting 2021*

Tabel 4.4.4 Keberadaan Fasilitas/Upaya Antisipasi/Mitigasi Bencana Alam Menurut Desa/Kelurahan di Kecamatan Peso, 2021
Table *Existence of Facilities/Efforts for Anticipation/Mitigation of Natural Disasters by Villages/Kelurahan by Villages/Kelurahan in Peso District, 2021*

Desa/Kelurahan <i>Village/Kelurahan</i>	Sistem Peringatan Dini Bencana Alam <i>Natural Disaster Early Warning System</i>	Sistem Peringatan Dini Khusus Tsunami <i>Tsunami Early Warning System</i>	Perlengkapan Keselamatan <i>Safety Equipment</i>
(1)	(2)	(3)	(4)
Long Lejuh	Tidak Ada	Tidak Ada	Tidak Ada
Long Peleban	Tidak Ada	Tidak Ada	Tidak Ada
Long Yiin/pelaah	Tidak Ada	Tidak Ada	Tidak Ada
Long Buang	Tidak Ada	Tidak Ada	Tidak Ada
Long Lian	Tidak Ada	Tidak Ada	Tidak Ada
Muara Pengean	Tidak Ada	Tidak Ada	Tidak Ada
Long Peso	Ada	Tidak Ada	Tidak Ada
Long Bia	Ada	Tidak Ada	Tidak Ada
Lepak Aru	Tidak Ada	Tidak Ada	Tidak Ada
Long Lasan	Tidak Ada	Tidak Ada	Tidak Ada

Lanjutan Tabel/*Continued Table 4.4.4*

Desa/Kelurahan <i>Village/Kelurahan</i>	Rambu-Rambu dan Jalur Evakuasi Bencana <i>Sign and Evacuation Route</i>	Pembuatan, Perawatan, atau Normalisasi: Sungai, Kanal, Tanggul, Parit, Drainase, Waduk, Pantai, dll <i>Manufacture, Maintenance, or Normalization: Rivers, Canals, Embankment, etc</i>
(1)	(5)	(6)
Long Lejuh	Tidak Ada	Tidak Ada
Long Peleban	Tidak Ada	Tidak Ada
Long Yiin/pelaah	Tidak Ada	Tidak Ada
Long Buang	Tidak Ada	Tidak Ada
Long Lian	Tidak Ada	Ada
Muara Pengean	Tidak Ada	Ada
Long Peso	Tidak Ada	Ada
Long Bia	Ada	Tidak Ada
Lepak Aru	Tidak Ada	Ada
Long Lasan	Ada	Ada

Catatan/Note: -

Sumber/Source: Badan Pusat Statistik, Pendataan Potensi Desa (Podes) 2021/BPS-Statistics Indonesia, Village Potential Data Collecting 2021

Tabel
Table 4.4.5

Banyaknya Desa/Kelurahan yang Memiliki Kelompok Kegiatan Olahraga Menurut Jenis Olahraga dan Ketersediaan Fasilitas/Lapangan Olahraga di Kecamatan Peso, 2021

Number of Villages/Kelurahan Having Sport Activities Groups by Type of Sport and Availability of Sport Facilities/Fields in Peso District, 2021


Jenis Olahraga Type of Sport	Kondisi Fasilitas/Lapangan Olahraga Condition of Sport Facilities/Fields			Tidak Ada Fasilitas/ Lapangan Olahraga No Sport Facilities/ Fields
	Baik	Rusak Sedang	Rusak Parah	
(1)	(2)	(3)	(4)	(5)
Sepak Bola/Soccer	9	-	-	1
Bola Voli/Volley Ball	9	1	-	-
Bulu Tangkis/Badminton	7	1	1	2
Bola Basket/Basket Ball	-	-	-	10
Tenis Lapangan/Court Tennis	-	-	-	10
Tenis Meja/Table Tennis	5	1	1	3
Futsal	-	-	-	10
Renang/Swimming	-	-	-	10
Bela Diri/ Martial Arts	-	-	-	10
Bilyard/ Billiards	1	-	-	1
Fitnes, Aerobik, dll/Fitness, Aerobics, etc	-	-	-	10
Lainnya/Others	-	-	-	10

Catatan/Note: -

Sumber/Source: Badan Pusat Statistik, Pendataan Potensi Desa (Podes) 2021/BPS-Statistics Indonesia, Village Potential Data Collecting 2021

05

**PERTANIAN
AGRICULTURE**



<https://bungankab.bps.go.id>

PENJELASAN TEKNIS

1. **Data pokok tanaman pangan yang dikumpulkan oleh Badan Pusat Statistik** adalah luas panen dan produktivitas (hasil per hektar). Produksi merupakan hasil perkalian antara luas panen dan produktivitas.
2. **Survei Pertanian Hortikultura (SPH)** diselenggarakan oleh Badan Pusat Statistik bekerja sama dengan Direktorat Jenderal Hortikultura, Kementerian Pertanian.
3. **Kuesioner yang digunakan dalam pengumpulan data SPH** mencakup SPH-SBS, SPH-BST, SPH-TBF, dan SPH-TH.
4. **SPH-SBS** digunakan untuk data tanaman sayuran dan buah-buahan semusim.
5. **SPH-BST** digunakan untuk data tanaman buah-buahan dan sayuran tahunan.
6. **SPH-TBF** digunakan untuk data tanaman biofarmaka.
7. **SPH-TH** digunakan untuk data tanaman hias.
8. **Tanaman sayuran semusim** adalah tanaman yang bermanfaat sebagai sayur, sebagai sumber vitamin, mineral, dan lain-lain

TECHNICAL NOTES

1. *The main data on food crops collected by the Central Bureau of Statistics are harvested area and productivity (yield per hectare). Production is the product of multiplication between harvested area and productivity.*
2. *The Horticultural Agricultural Survey (SPH) is organized by the Central Statistics Agency in collaboration with the Directorate General of Horticulture, Ministry of Agriculture.*
3. *The questionnaires used in collecting SPH data include SPH-SBS, SPH-BST, SPH-TBF, and SPH-TH.*
4. *SPH-SBS is used for data on seasonal vegetables and fruits.*
5. *SPH-BST is used for annual fruit and vegetable crop data.*
6. *SPH-TBF is used for biopharmaceutical plant data.*
7. *SPH-TH is used for ornamental plant data.*
8. *Seasonal vegetable plants are plants that are useful as vegetables, as a source of vitamins, minerals, and others that are less than one*

yang berumur kurang dari satu tahun. Pada umumnya, bagian yang digunakan sebagai sayur berupa daun, bunga, buah, dan umbi.

9. Tanaman buah-buahan semusim adalah tanaman yang menghasilkan buah segar sebagai sumber vitamin, mineral, dan lain-lain yang berumur kurang dari satu tahun dan berbatang lunak. Pada umumnya, buah yang dihasilkan dapat dikonsumsi tanpa dimasak terlebih dahulu.

10. Tanaman buah-buahan tahunan adalah tanaman yang menghasilkan buah segar sebagai sumber vitamin, mineral, dan lain-lain yang berumur satu tahun atau lebih dan berbatang keras. Pada umumnya, buah yang dihasilkan dapat dikonsumsi tanpa dimasak terlebih dahulu.

11. Tanaman sayuran tahunan adalah tanaman yang bermanfaat sebagai sayur, sebagai sumber vitamin, mineral, dan lain-lain yang berumur satu tahun atau lebih. Pada umumnya, bagian yang digunakan sebagai sayur berupa daun, bunga, buah, dan umbi.

year old. In general, the parts used as vegetables are leaves, flowers, fruit, and tubers.

9. Seasonal fruit plants are plants that produce fresh fruit as a source of vitamins, minerals, and others that are less than one year old and have soft stems. In general, the resulting fruit can be consumed without being cooked first.

10. Annual fruit plants are plants that produce fresh fruit as a source of vitamins, minerals, etc. that are one year old or more and have hard trunks. In general, the resulting fruit can be consumed without being cooked first.

11. Annual vegetable plants are plants that are useful as vegetables, as a source of vitamins, minerals, and others that are one year old or more. In general, the parts used as vegetables are leaves, flowers, fruits, and tubers.

- 12. Tanaman biofarmaka** adalah tanaman yang bermanfaat untuk obat-obatan, kosmetik, dan kesehatan yang dikonsumsi atau digunakan dari bagian-bagian tanaman, seperti daun, batang, buah, umbi (rimpang) ataupun akar.
- 13. Tanaman hias** adalah tanaman yang mempunyai nilai keindahan, baik bentuk, warna daun, tajuk maupun bunganya, dan sering digunakan untuk penghias pekarangan dan lain sebagainya.
- 12. *Biopharmaceutical plants*** are plants that are useful for medicine, cosmetics, and health that are consumed or used from plant parts, such as leaves, stems, fruit, tubers (rhizomes) or roots.
- 13. *Ornamental plants*** are plants that have aesthetic value, both in shape, leaf color, crown and flowers, and are often used to decorate yards and so on.

<https://bulungankab.id/>

ULASAN

Untuk tanaman sayuran dan buah-buahan semusim di Kecamatan Peso dengan luas panen terluas pada tahun 2023 yaitu kangkung sekitar 11,50 hektar. Sementara itu, untuk produksi terbesar dihasilkan dari kangkung dengan nilai sebesar 540 kwintal.

Untuk tanaman biofarmaka di Kecamatan Peso dengan luas panen tertinggi pada tahun 2023 yaitu Kunyit sekitar 724 m². Sementara itu, untuk produksi terbesar dihasilkan dari kunyit juga dengan nilai sebesar 1550 kilogram.

Di kecamatan peso tidak ada tanaman hias yang dibudidayakan.

Untuk tanaman sayuran dan buah-buahan tahunan di Kecamatan Peso dengan produksi terbesar dihasilkan dari buah duku dengan nilai sebesar 10 063 kwintal.

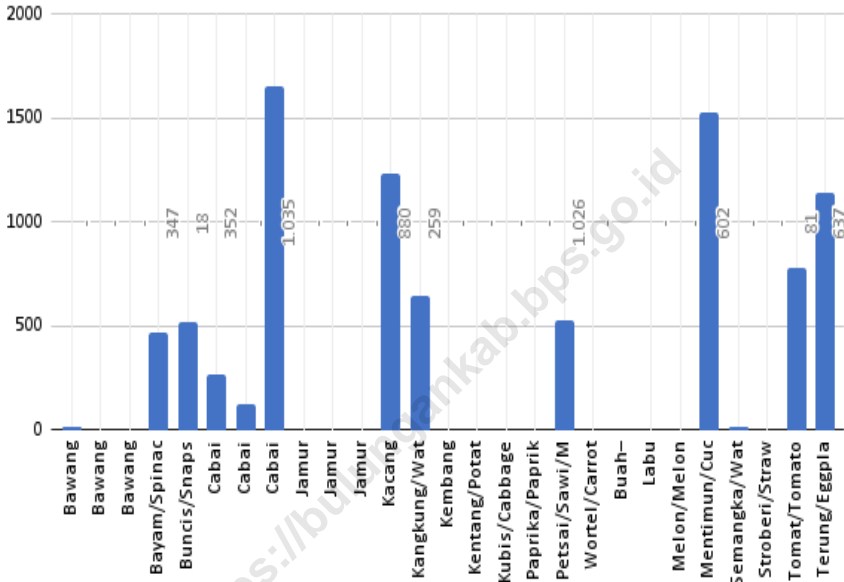
DESCRIPTION

For seasonal vegetable and fruit crops in Peso District with the largest harvest area in 2023, water spinach is around 11,50 hectares. Meanwhile, the largest production was produced from water spinach with a value of 540 quintals.

For biopharmaceutical plants in Peso District with the highest harvest area in 2023, namely Tumeric, around 724 m². Meanwhile, the largest production is produced from tumeric with a value of 1550 kilograms.

In Peso District there are no ornamental plants cultivated.

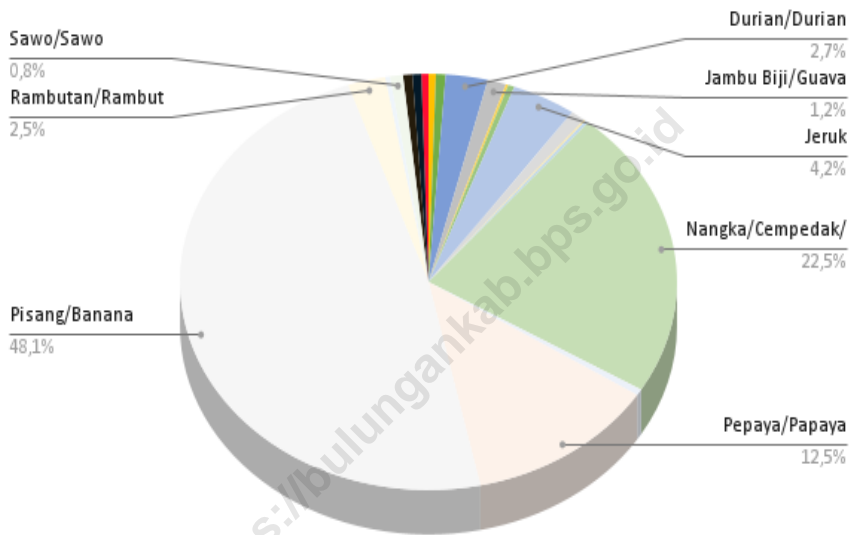
For annual vegetable and fruit crops in Peso District, the largest production is produced from duku fruit with a value of 10.063 quintals.



Sumber/Source : Badan Pusat Statistik, Statistik Pertanian Hortikultura SPH-SBS/BPS-Statistics Indonesia, Agricultural Statistic for Horticulture SPH-SBS

Gambar 5.1
Figures

Produksi Tanaman Sayuran dan Buah-buahan Semusim Menurut Jenis Tanaman di Kecamatan Peso (kuintal), 2020–2023
Production of Seasonal Vegetables and Fruits by Kind of Plant in Peso District (quintal), 2020–2023



Sumber/Source : Badan Pusat Statistik, Statistik Pertanian Hortikultura SPH-SBS/BPS-Statistics Indonesia, Agricultural Statistic for Horticulture SPH-SBS

Gambar 5.2
Figures

Produksi Buah-Buahan dan Sayuran Tahunan Menurut Jenis Tanaman di Kecamatan Peso (kuintal), 2020–2023
Production of Annual Fruits and Vegetables by Kind of Plant in Peso District (quintal), 2020–2023

Tabel
Table 5.1

Luas Panen Tanaman Sayuran dan Buah-buahan Semusim Menurut Jenis Tanaman di Kecamatan Peso (ha), 2020–2023
Harvested Area of Seasonal Vegetables and Fruits by Kind of Plant in Peso District (ha), 2020–2023

Jenis Tanaman Kind of Plants	2020	2021	2022	2023
(1)	(2)	(3)	(4)	(5)
Sayuran/Vegetables:				
Bawang Daun/Spring Onion	-	-	1	-
Bawang Merah/Shallots	-	-	-	-
Bawang Putih/Garlic	-	-	-	-
Bayam/Spinach	12	12	5	4,00
Buncis/Snaps	-	-	-	-
Cabai Besar/TW/Teropong Chili/Big Chili	-	2	5	-
Cabai Keiting Curly Chili	-	-	-	-
Cabai Rawit Chili/Cayenne Pepper	13	16	14	8,80
Jamur Lainnya/Other Mushroom	-	-	-	-
Jamur Merang/Straw Mushroom	-	-	-	-
Jamur Tiram/Oyster Mushroom	-	-	-	-
Kacang Panjang/Long Beans	13	13	6	9,75
Kangkung/Water Spinach	13	17	11	11,50
Kembang Kol/Cauliflower	-	-	-	-

Sumber/Source: Badan Pusat Statistik, Statistik Pertanian Hortikultura SPH-SBS/BPS-Statistics Indonesia, Agricultural Statistic for Horticulture SPH-SBS

Lanjutan Tabel/*Continued Table 5.1*

Jenis Tanaman <i>Kind of Plants</i>	2020	2021	2022	2023
(1)	(2)	(3)	(4)	(5)
Kentang/ <i>Potato</i>	-	-	-	-
Kubis/ <i>Cabbage</i>	-	-	-	-
Paprika/ <i>Paprika</i>	-	-	-	-
Petsai/ <i>Sawi/Mustard</i>	12	12	3	-
Wortel/ <i>Carrot</i>	-	-	-	-
Buah–buahan/<i>Fruits:</i>				
Labu Siam/ <i>Chayote</i>	-	-	-	-
Melon/ <i>Melon</i>	-	-	-	-
Mentimun/ <i>Cucumber</i>	-	3	3	10,00
Semangka/ <i>Watermelon</i>	-	-	-	-
Stroberi/ <i>Strawberry</i>	-	-	-	-
Terung/ <i>eggplant</i>	13	11	5	5,00
Tomat/ <i>Tomatoes</i>	-	2	4	4,00

Sumber/*Source:* Badan Pusat Statistik, Statistik Pertanian Hortikultura SPH-SBS/*BPS-Statistics Indonesia, Agricultural Statistic for Horticulture SPH-SBS*

Tabel 5.2
Table

Produksi Tanaman Sayuran dan Buah-buahan Semusim Menurut Jenis Tanaman di Kecamatan Peso (kuintal), 2020–2023
Production of Seasonal Vegetables and Fruits by Kind of Plant in Peso District (quintal), 2020–2023

Jenis Tanaman Kind of Plants	2020	2021	2022	2023
(1)	(2)	(3)	(4)	(5)
Sayuran/Vegetables:				
Bawang Daun/Spring Onion	-	-	30	-
Bawang Merah/Shallots	-	-	-	-
Bawang Putih/Garlic	-	-	-	-
Bayam/Spinach	245	238	131	120,00
Buncis/Snaps	-	-	-	-
Cabai Besar/TW/Teropong Chili/Big Chili	-	60	298	-
Cabai Keiting Curly Chili	-	-	-	-
Cabai Rawit Chili/Cayenne Pepper	535	667	404	230,00
Jamur Lainnya/Other Mushroom	-	-	-	-
Jamur Merang/Straw Mushroom	-	-	-	-
Jamur Tiram/Oyster Mushroom	-	-	-	-
Kacang Panjang/Long Beans	560	468	163	225,00
Kangkung/Water Spinach	485	391	188	540,00
Kembang Kol/Cauliflower	-	-	-	-

Sumber/Source: Badan Pusat Statistik, Statistik Pertanian Hortikultura SPH-SBS/BPS-Statistics Indonesia, Agricultural Statistic for Horticulture SPH-SBS

Lanjutan Tabel/*Continued Table 5.2*

Jenis Tanaman <i>Kind of Plants</i>	2020	2021	2022	2023
(1)	(2)	(3)	(4)	(5)
Kentang/ <i>Potato</i>	-	-	-	-
Kubis/ <i>Cabbage</i>	-	-	-	-
Paprika/ <i>Paprika</i>	-	-	-	-
Petsai/ <i>Sawi/Mustard</i>	300	287	61	-
Wortel/ <i>Carrot</i>	-	-	-	-
Buah-buahan/<i>Fruits:</i>				
Labu Siam/ <i>Chayote</i>	-	-	-	-
Melon/ <i>Melon</i>	-	-	-	-
Mentimun/ <i>Cucumber</i>	-	99	53	280,00
Semangka/ <i>Watermelon</i>	-	-	-	-
Stroberi/ <i>Strawberry</i>	-	-	-	-
Terung/ <i>eggplant</i>	-	92	98	90,00
Tomat/ <i>Tomatoes</i>	540	440	128	178,00

Sumber/*Source:* Badan Pusat Statistik, Statistik Pertanian Hortikultura SPH-SBS/*BPS-Statistics Indonesia, Agricultural Statistic for Horticulture SPH-SBS*

Tabel
Table 5.3

**Luas Panen Tanaman Biofarmaka Menurut Jenis Tanaman
di Kecamatan Peso (m²), 2020–2023**
**Harvested Area of Medicinal Plants by Kind of Plant in Peso
District (m²), 2020–2023**

Jenis Tanaman Kind of Plants	2020	2021	2022	2023
(1)	(2)	(3)	(4)	(5)
<i>Jahe/Ginger</i>	-	-	5	145
<i>Jeruk Nipis/Lime</i>	-	-	-	-
<i>Kapulaga/Cardamom</i>	-	-	-	-
<i>Kencur/East Indian Galangal</i>	-	-	-	50
<i>Kunyit/Turmeric</i>	-	-	-	724
<i>Laos/Lengkuas/Galangal</i>	-	-	-	65
<i>Lempuyang/Lempuyang</i>	-	-	-	-
<i>Lidah Buaya/Aloe Vera</i>	-	-	-	-
<i>Mahkota Dewa/Crown of God</i>	-	-	-	-
<i>Mengkudu/Noni</i>	-	-	-	-
<i>Sambiloto/Sambiloto</i>	-	-	-	-
<i>Serai/Lemongrass</i>	-	-	10	27
<i>Temuireng/Temui reng</i>	-	-	-	-
<i>Temukunci/Temukunci</i>	-	-	-	-
<i>Temulawak/Curcuma</i>	-	-	-	-

Sumber/Source: Badan Pusat Statistik, Statistik Pertanian Hortikultura SPH-TBF/BPS-Statistics Indonesia, Agricultural Statistic for Horticulture SPH-TBF

Tabel 5.4 **Produksi Tanaman Biofarmaka Menurut Jenis Tanaman di Kecamatan Peso (kg), 2020–2023**
Table **Production of Medicinal Plants by Kind of Plant in Peso District (kg), 2020–2023**

Jenis Tanaman <i>Kind of Plants</i>	2020	2021	2022	2023
(1)	(2)	(3)	(4)	(5)
<i>Jahe/Ginger</i>	-	-	11	435
<i>Jeruk Nipis/Lime</i>	-	-	-	-
<i>Kapulaga/Cardamom</i>	-	-	-	-
<i>Kencur/East Indian Galangal</i>	-	-	-	116
<i>Kunyit/Turmeric</i>	-	-	-	1550
<i>Laos/Lengkuas/Galangal</i>	-	-	-	260
<i>Lempuyang/Lempuyang</i>	-	-	-	-
<i>Lidah Buaya/Aloe Vera</i>	-	-	-	-
<i>Mahkota Dewa/Crown of God</i>	-	-	-	-
<i>Mengkudu/Noni</i>	-	-	-	-
<i>Sambiloto/Sambiloto</i>	-	-	-	-
<i>Serai/Lemongrass</i>	-	-	60	189
<i>Temuireng/Temuireng</i>	-	-	-	-
<i>Temukunci/Temukunci</i>	-	-	-	-
<i>Temulawak/Curcuma</i>	-	-	-	-

Sumber/Source: Badan Pusat Statistik, Statistik Pertanian Hortikultura SPH-TBF/BPS-Statistics Indonesia, Agricultural Statistic for Horticulture SPH-TBF

Tabel
Table 5.5

**Luas Panen Tanaman Hias Menurut Jenis Tanaman di
Kecamatan Peso (m²), 2020–2023**
**Harvested Area of Ornamental Plants by Kind of Plant in
Peso District (m²), 2020–2023**

Jenis Tanaman Kind of Plants	2020	2021	2022	2023
(1)	(2)	(3)	(4)	(5)
Aglaonema/Aglaonema	-	-	-	-
Anggrek Pot/Pot Orchid	-	-	-	-
Anggrek Potong/Cut Orchid	-	-	-	-
Anthurium Bunga/Anthurium Flower	-	-	-	-
Bromelia/Bromelia	-	-	-	-
Bugenvil/Bugenvil	-	-	-	-
Cordyline/Cordyline	-	-	-	-
Dracaena/Dracaena	-	-	-	-
Gerbera/Gerbera	-	-	-	-
Heliconia/Heliconia	-	-	-	-
Ixora/Ixora	-	-	-	-
Krisan/Chrysanthemum	-	-	-	-
Mawar/Rose	-	-	-	-
Melati/Jasmine	-	-	-	-
Pakis/Fern	-	-	-	-

Sumber/Source: Badan Pusat Statistik, Statistik Pertanian Hortikultura SPH-TH/BPS-Statistics Indonesia, Agricultural Statistik for Horticulture SPH-TH

Lanjutan Tabel/*Continued Table 5.5*

Jenis Tanaman <i>Kind of Plants</i>	2020	2021	2022	2023
(1)	(2)	(3)	(4)	(5)
Palem/ <i>Palm</i>	-	-	-	-
Phylodendron/ <i>Phylodendron</i>	-	-	-	-
Puring/ <i>Puring</i>	-	-	-	-
Sansevieria/ <i>Sansevieria</i>	-	-	-	-
Sedap Malam/ <i>Tuberose</i>	-	-	-	-

Sumber/*Source*: Badan Pusat Statistik, Statistik Pertanian Hortikultura SPH-TH/BPS-Statistics Indonesia, *Agricultural Statistik for Horticulture SPH-TH*

Tabel
Table 5.6

**Produksi Tanaman Hias Menurut Jenis Tanaman di
Kecamatan Peso (tangkai), 2020–2023**
**Production of Ornamental Plants by Kind of Plant n Peso
District (stalks), 2020–2023**

Jenis Tanaman <i>Kind of Plants</i>	2020	2021	2022	2023
(1)	(2)	(3)	(4)	(5)
Aglaonema/ <i>Aglaonema</i>	-	-	-	-
Anggrek Pot/ <i>Pot Orchid</i>	-	-	-	-
Anggrek Potong/ <i>Cut Orchid</i>	-	-	-	-
Anthurium Bunga/ <i>Anthurium Flower</i>	-	-	-	-
Bromelia/ <i>Bromelia</i>	-	-	-	-
Bugenvil/ <i>Bugenvil</i>	-	-	-	-
Cordyline/ <i>Cordyline</i>	-	-	-	-
Dracaena/ <i>Dracaena</i>	-	-	-	-
Gerbera/ <i>Gerbera</i>	-	-	-	-
Heliconia/ <i>Heliconia</i>	-	-	-	-
Ixora/ <i>Ixora</i>	-	-	-	-
Krisan/ <i>Chrysanthemum</i>	-	-	-	-
Mawar/ <i>Rose</i>	-	-	-	-
Melati/ <i>Jasmine</i>	-	-	-	-
Pakis/ <i>Fern</i>	-	-	-	-

Sumber/*Source*: Badan Pusat Statistik, Statistik Pertanian Hortikultura SPH-TH/BPS-Statistics Indonesia, *Agricultural Statistik for Horticulture SPH-TH*

Lanjutan Tabel/*Continued Table 5.6*

Jenis Tanaman <i>Kind of Plants</i>	2020	2021	2022	2023
(1)	(2)	(3)	(4)	(5)
Palem/ <i>Palm</i>	-	-	-	-
Phylodendron/ <i>Phylodendron</i>	-	-	-	-
Puring/ <i>Puring</i>	-	-	-	-
Sansevieria/ <i>Sansevieria</i>	-	-	-	-
Sedap Malam/ <i>Tuberose</i>	-	-	-	-

Sumber/*Source*: Badan Pusat Statistik, Statistik Pertanian Hortikultura SPH-TH/*BPS-Statistics Indonesia, Agricultural Statistik for Horticulture SPH-TH*

Tabel 5.7
Table

Produksi Buah-Buahan dan Sayuran Tahunan Menurut Jenis Tanaman di Kecamatan Peso (kuintal), 2020–2023
Production of Annual Fruits and Vegetables by Kind of Plant in Peso District (quintal), 2020–2023

Jenis Tanaman <i>Kind of Plants</i>	2020	2021	2022	2023
(1)	(2)	(3)	(4)	(5)
Buah–Buahan/Fruits:				
Alpukat/ <i>Avocado</i>	-	-	-	11,00
Anggur/ <i>Grape</i>	-	-	-	-
Apel/ <i>Apple</i>	-	-	-	-
Belimbing/ <i>Star fruit</i>	13	110	11	52,00
Buah Naga/ <i>Dragon fruit</i>	-	200	225	48,00
Duku/ <i>Duku</i>	6050	39044	18362	10063,00
Durian/ <i>Durian</i>	2050	4892	2446	1653,00
Jambu Air/ <i>Water apple</i>	2	24	18	47,50
Jambu Biji/ <i>Guava</i>	2	54	240	36,30
Jengkol/ <i>Jengkol</i>	-	-	-	-
Jeruk Lemon/ <i>Lemon</i>	-	-	-	-
Jeruk Pamelon/ <i>Pamelo Orange</i>	-	-	-	-
Jeruk Siam/ <i>Kepronk/Siamese Orange</i>	220	338	40	74,00
Lengkeng/ <i>Longan</i>	-	168	25	46,00

Sumber/Source: Badan Pusat Statistik, Statistik Pertanian Hortikultura SPH-BST/BPS-Statistics Indonesia, Agricultural Statistic for Horticulture SPH-BST

Lanjutan Tabel/*Continued Table 5.7*

Jenis Tanaman <i>Kind of Plants</i>	2020	2021	2022	2023
(1)	(2)	(3)	(4)	(5)
Mangga/ <i>Mango</i>	2420	1098	3100	1238,00
Manggis/ <i>Mangosteen</i>	-	-	-	15,00
Melinjo/ <i>Melinjo</i>	20	48	50	23,00
Nangka/ <i>Cempedak/ Jackfruit</i>	530	522	46	151,00
Nenas/ <i>Pineapple</i>	7	9	69	170,00
Pepaya/ <i>Papaya</i>	131	250	250	263,00
Pisang/ <i>Banana</i>	159	350	206	672,00
Rambutan/ <i>Rambutan</i>	1760	11081	7350	1361,00
Salak/ <i>Snakefruit</i>	-	-	-	23,00
Sawo/ <i>Sawo</i>	-	-	-	-
Sirsak/ <i>Soursop</i>	-	-	-	43,00
Sukun/ <i>Breadfruit</i>	12	136	7	45,00
Sayuran/<i>Vegetables:</i>				
Petai/ <i>Petai</i>	40	62	-	90,00

Sumber/*Source:* Badan Pusat Statistik, Statistik Pertanian Hortikultura SPH-BST/*BPS-Statistics Indonesia, Agricultural Statistic for Horticulture SPH-BST*

06

PARIWISATA, TRANSPORTASI, DAN KOMUNIKASI
TOURISM, TRANSPORTATION, AND COMMUNICATION



PENJELASAN TEKNIS

1. **Hotel** adalah jenis akomodasi yang mempergunakan sebagian atau keseluruhan bangunan untuk jasa pelayanan penginapan, penyedia makanan dan minuman serta jasa lainnya (seperti restoran, binatu, dll) bagi masyarakat umum yang dikelola secara komersial dengan izin usaha sebagai hotel.
2. **Penginapan (hostel/motel/losmen/wisma)** adalah jenis akomodasi yang mempergunakan sebagian atau keseluruhan bangunan untuk jasa pelayanan penginapan bagi umum, biasanya tanpa fasilitas pelayanan makan minum yang dikelola secara komersial dengan izin usaha bukan hotel. Yang dicatat mencakup hostel, motel, matel, bumi perkemahan, pondok wisata, losmen, wisma, dan sejenisnya.
3. **Angkutan umum** adalah moda transportasi darat untuk masyarakat umum.
4. **Trayek angkutan** adalah lintasan/rute/jalur angkutan umum untuk pelayanan jasa angkutan orang atau orang dan barang yang mempunyai asal, tujuan, dan lintasan perjalanan yang tetap. Tidak termasuk yang hanya mengangkut barang saja.

TECHNICAL NOTES

1. **Hotel** is a type of accommodation that uses part or all of the building for lodging services, food and beverage providers and other services (such as restaurants, laundry, etc.) for the general public which is managed commercially with a business license as a hotel.
2. **Lodging (hostel/motel/inn/wisma)** is a type of accommodation that uses part or all of the building for lodging services for the public, usually without food and drink service facilities that are managed commercially with a non-hotel business license. Listed includes hostels, motels, matels, campgrounds, tourist lodges, inns, guesthouses, and the like.
3. **Public transportation** is a mode of land transportation for the general public.
4. **A transportation route** is a public transportation trajectory/route/lane for transportation services for people or persons and goods that have a fixed origin, destination, and travel trajectory. Does not include only transporting goods.

5. **Kantor pos** adalah pemberi pelayanan komunikasi tertulis dan/atau surat elektronik, layanan paket, layanan logistik, layanan transaksi keuangan, dan layanan keagenan pos untuk kepentingan umum.
6. **Pos keliling** adalah pelayanan pos (menjual, mengirim, dan menerima benda pos) keliling dengan menggunakan mobil atau sarana angkutan yang berfungsi sama seperti kantor pos atau kantor pos pembantu.
7. **Jasa pengiriman paket/dokumen swasta** adalah pelayanan pengiriman paket maupun dokumen yang dikelola oleh pihak swasta, misalnya Tiki, JNE, ESL, Wahana, dll.
8. **BTS** adalah alat yang berfungsi sebagai pengirim dan penerima (transceiver) sinyal komunikasi seluler. BTS ditandai adanya menara/tower yang dilengkapi antena sebagai perangkat transceiver. Masyarakat umum sering menyebutnya sebagai tower telepon seluler/handphone.
9. **Operator layanan komunikasi telepon seluler/handphone** adalah operator yang mengusahakan jaringan layanan komunikasi telepon seluler/handphone. Contoh operator
5. **Post office** is a provider of written communication services and/or electronic mail, package services, logistics services, financial transaction services, and postal agency services for the public interest.
6. **Mobile post** is a mobile postal service (selling, sending, and receiving postal items) using a car or other means of transportation that functions the same as a post office or auxiliary post office.
7. **Private package/document delivery services** are package and document delivery services managed by private parties, such as Tiki, JNE, ESL, Wahana, etc.
8. **BTS** is a device that functions as a sender and receiver (transceiver) of cellular communication signals. BTS is marked with a tower equipped with an antenna as a transceiver device. The general public often refers to it as a cell phone tower / cell phone.
9. **Cellular/mobile phone communication service operator** is an operator that operates a cellular/mobile phone communication service network. Examples of cellular operators

seluler adalah Indosat Ooredoo (IM3, Matrix, Mentari), Telkomsel (Kartu As, Kartu Halo, Simpati, Kartu Facebook, Telkomsel LOOP, by.U), XL axiata (XL, axis), Smart Telecom (Smartfren), dan (three).

are Indosat Ooredoo (IM3, Matrix, Mentari), Telkomsel (Kartu As, Halo Card, Simpati, Facebook Card, Telkomsel LOOP, by.U), XL axiata (XL, axis), Smart Telecom (Smartfren), and (three).

10. Sinyal internet telepon seluler merupakan jaringan sistem data paket internet dengan kecepatan transfer data tertentu. Protokol transfer data ini mengalami beberapa perubahan mulai dari yang kecepatannya rendah sampai tinggi yaitu GPRS, Edge, HSPA, 3G, kemudian 4G.

10. Cellular internet signal is an internet packet data system network with a certain data transfer speed. This data transfer protocol underwent several changes ranging from low to high speeds, namely GPRS, Edge, HSPA, 3G, then 4G.

ULASAN**DESCRIPTION****Pariwisata**

Fasilitas akomodasi di Kecamatan Peso masih belum berkembang. Tercatat hanya ada satu tempat penginapan di Desa Long Bia, Kecamatan Peso.

Jenis transportasi yang paling umum digunakan di setiap desa/kelurahan adalah transportasi darat dan air. Angkutan umum sudah tersedia di Kecamatan Peso, baik dengan trayek tetap maupun tanpa trayek tetap.

Sebagian besar jalan darat, sekitar tujuh desa/kelurahan, telah dilapisi aspal atau beton. Sementara desa/kelurahan lainnya masih memiliki permukaan jalan yang diperkeras dengan kerikil atau batu.

Komunikasi

Saat ini, Kecamatan Peso belum memiliki kantor pos atau layanan pos keliling. Namun, terdapat perusahaan atau agen jasa ekspedisi di tujuh desa/kelurahan yang melayani pengiriman barang. Selain itu, terdapat empat menara telekomunikasi di Kecamatan Peso dengan satu operator layanan. Meskipun demikian, masih ada dua desa yang belum terjangkau oleh layanan komunikasi seluler.

Tourism

The accommodation facilities in Peso District are still underdeveloped, with only one lodging place located in Long Bia Village.

The most commonly used modes of transportation in every village/kelurahan in Peso District are land and water transportation. Public transportation is available in Peso District, both with fixed routes and without fixed routes.

Most of the road surfaces, in approximately seven villages/kelurahan, have been paved with asphalt or concrete. However, other villages/kelurahan still have roads surfaced with gravel or stones.

Communication

Currently, Peso District does not have a post office or mobile postal services. However, there are shipping companies or agents in seven villages/kelurahan that provide goods delivery services.

There are four telephone towers in Peso District, operated by a single service provider. However, two villages still lack access to cellular communication services.

6.1 PARIWISATA TOURISM

Tabel 6.1.1 Jumlah Sarana Akomodasi Menurut Desa/Kelurahan dan Jenis Akomodasi di Kecamatan Peso, 2021
Table *Number of Accomodation Facilities by Villages/Kelurahan and Type of Accomodation in Peso District, 2021*

Desa/Kelurahan Village/Kelurahan	Hotel	Penginapan Inn
(1)	(2)	(3)
Long Lejuh	-	-
Long Peleban	-	-
Long Yiin/pelaah	-	-
Long Buang	-	-
Long Lian	-	-
Muara Pengean	-	-
Long Peso	-	-
Long Bia	-	1
Lepak Aru	-	-
Long Lasan	-	-
Peso	-	1

Catatan/Note: -

Sumber/Source: Badan Pusat Statistik, Pendataan Potensi Desa (Podes) 2021/BPS-Statistics Indonesia, Village Potential Data Collecting 2021

6.2 TRANSPORTASI TRANSPORTATION

Tabel 6.2.1 Prasarana dan Sarana Transportasi Antardesa/Kelurahan Menurut Desa/Kelurahan di Kecamatan Peso, 2021
Table **6.2.1** *Inter-Villages/Kelurahan Transportation Infrastructure and Facilities by Villages/Kelurahan in Peso District, 2021*

Desa/Kelurahan <i>Village/Kelurahan</i>	Jenis Prasarana Transportasi <i>Type of Transportation Infrastructure</i>	Keberadaan Angkutan Umum <i>Availability of Public Transportation</i>
(1)	(2)	(3)
Long Lejuh	Darat dan Air	Ada, tanpa trayek tetap
Long Peleban	Darat dan Air	Ada, tanpa trayek tetap
Long Yiin/pelaah	Darat dan Air	Ada, tanpa trayek tetap
Long Buang	Darat dan Air	Ada, tanpa trayek tetap
Long Lian	Darat dan Air	Ada, tanpa trayek tetap
Muara Pengean	Darat	Ada, dengan trayek tetap
Long Peso	Darat	Ada, dengan trayek tetap
Long Bia	Darat	Ada, dengan trayek tetap
Lepak Aru	Darat dan Air	Ada, dengan trayek tetap
Long Lasan	Darat dan Air	Ada, tanpa trayek tetap

Lanjutan Tabel/*Continued Table 6.2.1*

Desa/Kelurahan Village/Kelurahan	Jenis Permukaan Jalan Darat Terluas Type of The Widest Road Surface	Dapat Dilalui Kendaraan Bermotor Roda 4 atau Lebih Passable by Vehicle with 4 or more Wheels
(1)	(4)	(5)
Long Lejuh	Aspal/beton	Sepanjang tahun
Long Peleban	Aspal/beton	Sepanjang tahun
Long Yiin/pelaah	Aspal/beton	Sepanjang tahun kecuali saat tertentu
Long Buang	Diperkeras (kerikil, batu, dll.)	Sepanjang tahun
Long Lian	Diperkeras (kerikil, batu, dll.)	Sepanjang tahun
Muara Pengean	Aspal/beton	Sepanjang tahun
Long Peso	Aspal/beton	Sepanjang tahun
Long Bia	Aspal/beton	Sepanjang tahun
Lepak Aru	Diperkeras (kerikil, batu, dll.)	Sepanjang tahun
Long Lasan	Aspal/beton	Sepanjang tahun

Catatan/Note: -

Sumber/Source: Badan Pusat Statistik, Pendataan Potensi Desa (Podes) 2021/BPS-Statistics Indonesia, Village Potential Data Collecting 2021

6.3 KOMUNIKASI COMMUNICATION

Tabel 6.2.2 Keberadaan Kantor Pos/Pos Pembantu/Rumah Pos, Pos Keliling, dan Perusahaan/Agen Jasa Ekspedisi Swasta Menurut Desa/Kelurahan di Kecamatan Peso, 2021
Number of Post Office/Subsidiary of Post Office, Mobile Portal Service, Private Expedition Service Company by Villages/Kelurahan in Peso District, 2021

Desa/Kelurahan <i>Village/Kelurahan</i>	Kantor Pos/Pos Pembantu/Rumah Pos <i>Post Office/Subsidiary of Post Office</i>	Pos Keliling <i>Mobile Portal Service</i>	Perusahaan/Agen Jasa Ekspedisi Swasta <i>Private Expedition Service Company</i>
(1)	(2)	(3)	(4)
Long Lejuh	Tidak Ada	Tidak Ada	Beroperasi
Long Peleban	Tidak Ada	Tidak Ada	Beroperasi
Long Yiin/pelaah	Tidak Ada	Tidak Ada	Beroperasi
Long Buang	Tidak Ada	Tidak Ada	Jarang Beroperasi
Long Lian	Tidak Ada	Tidak Ada	Jarang Beroperasi
Muara Pengean	Tidak Ada	Tidak Ada	Beroperasi
Long Peso	Tidak Ada	Tidak Ada	Beroperasi
Long Bia	Tidak Ada	Tidak Ada	Beroperasi
Lepak Aru	Tidak Ada	Tidak Ada	Jarang Beroperasi
Long Lasan	Tidak Ada	Tidak Ada	Beroperasi

Catatan/Note: -

Sumber/Source: Badan Pusat Statistik, Pendataan Potensi Desa (Podes) 2021/BPS-Statistics Indonesia, Village Potential Data Collecting 2021

Tabel
Table 6.3.1

Jumlah Menara Telepon seluler dan Operator Layanan Komunikasi Telepon Seluler Menurut Desa/Kelurahan di Kecamatan Peso, 2021
Number of Base Transceiver Station (BTS) and Cellular Phone Communication Service Operators by Villages/Kelurahan in Peso District, 2021

Desa/Kelurahan Village/Kelurahan	Jumlah Menara Telepon seluler Number of Base Transceiver Station (BTS)	Jumlah Operator Layanan Komunikasi Telepon Seluler Cellular Phone Communication Service Operators
(1)	(2)	(3)
Long Lejuh	-	-
Long Peleban	-	-
Long Yiin/pelaah	-	1
Long Buang	-	1
Long Lian	-	1
Muara Pengean	1	1
Long Peso	2	1
Long Bia	1	1
Lepak Aru	-	1
Long Lasan	-	1
Peso	4	8

Catatan/Note: -

Sumber/Source: Badan Pusat Statistik, Pendataan Potensi Desa (Podes) 2021/BPS-Statistics Indonesia, Village Potential Data Collecting 2021

Tabel
Table 6.3.2

Kekuatan Sinyal Telepon Seluler dan Jenis Sinyal Internet Telepon Seluler Menurut Desa/Kelurahan di Kecamatan Peso, 2021
The Strenght of Cellular Phone Signal by Villages/Kelurahan in Peso District, 2021

Desa/Kelurahan Village/Kelurahan	Kekuatan Sinyal Telepon Seluler The Strenght of Cellular Phone Signal	Jenis Sinyal Internet Telepon Seluler Type of Cellular Phone Signal
(1)	(2)	(3)
Long Lejuh	Tidak ada sinyal	-
Long Peleban	Tidak ada sinyal	-
Long Yiin/pelaah	Lemah	2,5G/E/GPRS
Long Buang	Kuat	3G/H/H+/EVDO
Long Lian	Lemah	2,5G/E/GPRS
Muara Pengean	Kuat	3G/H/H+/EVDO
Long Peso	Kuat	3G/H/H+/EVDO
Long Bia	Sangat kuat	3G/H/H+/EVDO
Lepak Aru	Lemah	2,5G/E/GPRS
Long Lasan	Lemah	2,5G/E/GPRS


Catatan/Note: -

Sumber/Source: Badan Pusat Statistik, Pendataan Potensi Desa (Podes) 2021/BPS-Statistics Indonesia, Village Potential Data Collecting 2021

07

PERBANKAN, KOPERASI, DAN PERDAGANGAN
BANKING, COOPERATIVE, AND TRADE

<https://bulungankab.bps.go.id>



PENJELASAN TEKNIS

1. **Bank Umum** adalah bank yang dapat memberikan jasa dalam proses pembayaran. Usaha dari bank umum adalah menghimpun dana masyarakat dalam bentuk giro, deposito berjangka, sertifikat deposito dan tabungan serta menyalurkan kredit. Bank umum mencakup bank umum pemerintah maupun swasta.
2. **Bank Perkreditan Rakyat (BPR)** adalah bank yang menerima simpanan dalam bentuk deposito berjangka, tabungan, atau bentuk lain yang disamakan dengan itu, menyalurkan dana dalam bentuk kredit kepada masyarakat yang membutuhkan. BPR dapat menempatkan dananya dalam bentuk Sertifikat BI (SBI), deposito berjangka, atau tabungan pada bank lain.
3. **Koperasi Unit Desa (KUD)** adalah suatu organisasi ekonomi yang bersifat sosial merupakan wadah bagi pengembangan berbagai kegiatan ekonomi masyarakat perdesaan yang diselenggarakan oleh dan untuk masyarakat itu sendiri.
4. **Koperasi Industri Kecil dan Kerajinan Rakyat (Kopinkra)** merupakan koperasi yang beranggotakan industri-industri kecil dan kerajinan rakyat yang

TECHNICAL NOTES

1. **Commercial Banks** are banks that can provide services in the payment process. The business of commercial banks is to collect public funds in the form of demand deposits, time deposits, certificates of deposit and savings, and to channel credit. Commercial banks include government and private commercial banks.
2. **Rural Banks (BPRs)** are banks that accept deposits in the form of time deposits, savings, or other equivalent forms, channeling funds in the form of credit to people in need. BPRs can place their funds in the form of BI Certificates (SBI), time deposits, or savings accounts with other banks.
3. **The Village Unit Cooperative (KUD)** is an economic organization that is social in nature as a forum for the development of various economic activities of rural communities organized by and for the community itself.
4. **Small Industry Cooperatives and People's Crafts (Kopinkra)** is a cooperative consisting of small industries and people's crafts in the village/kelurahan area.

ada di wilayah desa/kelurahan.

5. **Koperasi Simpan Pinjam (Kospin)** adalah koperasi yang bergerak di bidang simpanan dan pinjaman.
 6. **Koperasi lainnya**, seperti koperasi serbaguna dan koperasi konsumsi.
 7. **Kelompok pertokoan** adalah sejumlah toko yang terdiri dari minimal 10 toko dan mengelompok dalam satu lokasi. Dalam satu kelompok pertokoan, jumlah bangunan fisiknya dapat lebih dari satu.
 8. **Pasar dengan bangunan permanen** adalah pasar pada bangunan tetap yang memiliki lantai, atap, dan dinding permanen.
 9. **Pasar dengan bangunan semi permanen** adalah pasar pada bangunan tetap yang memiliki lantai dan atap, tetapi tanpa dinding.
 10. **Pasar tanpa bangunan** adalah pasar yang tidak berada dalam bangunan.
5. **Savings and Loans Cooperative (Kospin)** is a cooperative that is engaged in savings and loans.
 6. **Other cooperatives**, such as multipurpose cooperatives and consumption cooperatives.
 7. **A shopping group** is a number of stores consisting of a minimum of 10 stores and clustered in one location. In one shopping group, the number of physical buildings can be more than one.
 8. **Markets with permanent buildings** are markets for permanent buildings that have permanent floors, roofs, and walls.
 9. **Markets with semi-permanent buildings** are markets for permanent buildings that have floors and roofs, but without walls.
 10. **A market without a building** is a market that is not in a building.

ULASAN

Sarana lembaga keuangan di Kecamatan Peso masih belum berkembang sehingga tidak dapat ditemui perbankan di Kecamatan Peso. Selain itu, koperasi di Kecamatan Peso juga masih minim, tercatat hanya ada satu desa yang memiliki koperasi berupa Koperasi Unit Desa (KUD) yaitu di Desa Long Lejuh.

Untuk sarana perdagangan seperti pasar atau minimarket juga masih belum ada di Kecamatan Peso.

DESCRIPTION

The facilities for financial institutions in Peso District are still not developed so that banks cannot be found in Peso District. In addition, cooperatives in Peso District are also still minimal, it is recorded that there is only one village that has a cooperative in the form of a Village Unit Cooperative (KUD), namely in Long Lejuh Village.

For trading facilities, such as markets or minimarkets, there is still no Peso District.

<https://bulungankab.bps.go.id>

Tabel
Table 7.1

Banyaknya Sarana Lembaga Keuangan Bank Menurut Desa/Kelurahan dan Jenis Bank di Kecamatan Peso, 2021
Number of Bank by Villages/Kelurahan and Type of Bank in Peso District, 2021

Desa/Kelurahan Village/Kelurahan	Bank Umum Pemerintah Government Bank	Bank Umum Swasta Private Bank	Bank Perkreditan Rakyat (BPR) Rural Bank
(1)	(2)	(3)	(4)
Long Lejuh	-	-	-
Long Peleban	-	-	-
Long Yiin/pelaah	-	-	-
Long Buang	-	-	-
Long Lian	-	-	-
Muara Pengean	-	-	-
Long Peso	-	-	-
Long Bia	-	-	-
Lepak Aru	-	-	-
Long Lasan	-	-	-
Peso	-	-	-

Catatan/Note: BPS tidak melaksanakan kegiatan Pendataan Potensi Desa (Podes) pada periode tahun 2022 dan 2023

Sumber/Source: BPS, Pendataan Potensi Desa (Podes) 2021/BPS-Statistics Indonesia, Village Potential Data Collecting 2021

Tabel 7.2
Table

**Banyaknya Koperasi Aktif Menurut Menurut Desa/
Kelurahan dan Jenis Koperasi di Kecamatan Peso, 2021**
*Number of Cooperative by Villages/Kelurahan and Type of
Cooperative in Peso District, 2021*

Desa/Kelurahan <i>Village/Kelurahan</i>	Koperasi Unit Desa (KUD) <i>Village Cooperative Unit</i>	Koperasi Industri Kecil dan Kerajinan Rakyat (Kopinkra) <i>Small Industry and Citizen Handicraft Cooperative</i>
(1)	(2)	(3)
Long Lejuh	1	-
Long Peleban	-	-
Long Yiin/pelaah	-	-
Long Buang	-	-
Long Lian	-	-
Muara Pengean	-	-
Long Peso	-	-
Long Bia	-	-
Lepak Aru	-	-
Long Lasan	-	-
Peso	1	-

Lanjutan Tabel/*Continued Table 7.2*

Desa/Kelurahan Village/Kelurahan	Koperasi Simpan Pinjam (Kospin) Savings and Loan Cooperative	Koperasi Lainnya Other Cooperative
(1)	(4)	(5)
Long Lejuh	-	-
Long Peleban	-	-
Long Yiin/pelaah	-	-
Long Buang	-	-
Long Lian	-	-
Muara Pengean	-	-
Long Peso	-	-
Long Bia	-	-
Lepak Aru	-	-
Long Lasan	-	-
Peso	-	-

Catatan/*Note*: BPS tidak melaksanakan kegiatan Pendataan Potensi Desa (Podes) pada periode tahun 2022 dan 2023

Sumber/*Source*: BPS, Pendataan Potensi Desa (Podes) 2021/BPS-Statistics Indonesia, Village Potential Data Collecting 2021

Tabel 7.3
Table

Banyaknya Sarana Perdagangan Menurut Desa/Kelurahan dan Jenis Sarana Perdagangan di Kecamatan Peso, 2021
Number of Trade Facilities by Villages/Kelurahan and Type of Trade Facilities in Peso District, 2021

Desa/Kelurahan <i>Village/Kelurahan</i>	Kelompok Pertokoan <i>Shopping Complexs</i>	Pasar dengan Bangunan Permanen <i>Markets in Permanent</i> <i>Building</i>	Pasar dengan Bangunan Semi Permanen <i>Market in Semi</i> <i>Permanent Building</i>
(1)	(2)	(3)	(4)
Long Lejuh	-	-	-
Long Peleban	-	-	-
Long Yiin/pelaah	-	-	-
Long Buang	-	-	-
Long Lian	-	-	-
Muara Pengean	-	-	-
Long Peso	-	-	-
Long Bia	-	-	-
Lepak Aru	-	-	-
Long Lasan	-	-	-
Peso	-	-	-

Lanjutan Tabel/*Continued Table 7.3*

Desa/Kelurahan Village/Kelurahan	Pasar tanpa Bangunan Market without Permanent Building	Mini Market/ Swalayan/ Supermarket Mini Market/Swalayan/ Supermarket	Restoran/ Rumah Makan Restaurant/ Food Stall
(1)	(5)	(6)	(7)
Long Lejuh	-	-	-
Long Peleban	-	-	-
Long Yiin/pelaah	-	-	-
Long Buang	-	-	-
Long Lian	-	-	-
Muara Pengean	-	-	-
Long Peso	-	-	-
Long Bia	-	-	-
Lepak Aru	-	-	-
Long Lasan	-	-	-
Peso	-	-	-

Catatan/*Note*: BPS tidak melaksanakan kegiatan Pendataan Potensi Desa (Podes) pada periode tahun 2022 dan 2023

Sumber/*Source*: BPS, Pendataan Potensi Desa (Podes) 2021/BPS-Statistics Indonesia, Village Potential Data Collecting 2021

ST 2023
SENSUS PERTANIAN

BerAKHLAK
Berorientasi Pelayanan Akuntabel Kompeten
Harmonis Loyal Adaptif Kolaboratif

bangga
melayani
bangsa

DATA

MENCERDASKAN BANGSA

— *Enlighten The Nation* —



**BADAN PUSAT STATISTIK
KABUPATEN BULUNGAN
BPS-STATISTICS OF
BULUNGAN REGENCY**

Jl. Kol. H. Soetadji No. 85 Tanjung Selor 77212, Kalimantan Utara
Telp.: (0552) 21171 Fax.: (0552) 22441
Homepage: <http://bulungankab.bps.go.id>,
E-mail: bps6502@bps.go.id

DAFTAR PUSTAKA/BIBLIOGRAPHY

Direktorat Jenderal Hortikultura & Badan Pusat Statistik. 2022. *Pedoman Statistik Pertanian Hortikultura (SPH)*. Jakarta: Kementerian Pertanian.

Direktorat Statistik Ketahanan Sosial. 2021. *Buku 3: Konsep dan Definisi Podes 2021*. Jakarta: Badan Pusat Statistik.

.....

.....

<https://bulungankab.bps.go.id>

