

Kecamatan

TUALANG DALAM ANGKA

2016



Penduduk terbanyak di
Kabupaten Siak adalah
Kecamatan Tualang



BADAN PUSAT STATISTIK
Kabupaten Siak

KECAMATAN TUALANG

DALAM ANGKA 2016

Nomor Publikasi : 14.05.2016.09

Katalog BPS : 1102001.1405.022

Ukuran Buku : 148 x 210 mm

Jumlah Halaman : vi + 48 halaman

Kompilasi Data :

MARLIS

(Koordinator Statistik Kecamatan Tualang)

Naskah :

Nama Penyusun : Marlis, SE (Koordinator Statistik Kecamatan Tualang)

Seksi Integrasi, Pengolahan, dan Diseminasi Statistik

Badan Pusat Statistik Kabupaten Siak

Gambar Kulit :

Seksi Integrasi, Pengolahan, dan Diseminasi Statistik

Badan Pusat Statistik Kabupaten Siak

Diterbitkan Oleh :

Badan Pusat Statistik Kabupaten Siak

Boleh dikutip dengan menyebut sumbernya



BADAN PUSAT STATISTIK KABUPATEN SIAK

KATA PENGANTAR

Penerbitan publikasi Kecamatan Dalam Angka Tahun 2016 ini merupakan sumber data kecamatan. Adapun tujuan dari penerbitan buku ini adalah untuk mempermudah para pengguna data dalam hal rujukan data statistik terutama yang menyangkut statistik sektoral wilayah.

Kami menyadari bahwa publikasi ini masih sangat jauh dari sempurna dan masih banyak mengandung kelemahan oleh sebab itu kritik dan saran yang bersifat membangun sangat kami harapkan dari berbagai pihak untuk kesempurnaan penerbitan yang akan datang.

Dengan terbitnya publikasi ini kami ucapkan terima kasih kepada semua pihak yang telah ikut membantu, khususnya pihak Kecamatan dan semua instansi Pemerintah ataupun swasta yang berada di lingkungan kecamatan. Kami harapkan kerjasama ini dapat terus ditingkatkan pada masa yang akan datang.

Siak Sri Indrapura, Juli, 2016
Badan Pusat Statistik Kabupaten Siak
Kepala

RAFDI, S.ST

KATA PENGANTAR

KOORDINATOR STATISTIK KECAMATAN TUALANG

Seiring dengan semakin meningkatnya pembangunan dalam segala bidang, kebutuhan akan tersedianya data statistik yang akurat, tepat waktu, berkesinambungan, dan tersaji hingga lingkup wilayah terkecil merupakan suatu keharusan guna mendukung pembangunan tersebut.

Menyadari akan pentingnya informasi tersebut, Badan Pusat Statistik (BPS) Kabupaten Siak berupaya menyajikan data pada level kecamatan. Berkaitan dengan hal tersebut perlu diterbitkan buku “Kecamatan Tualang dalam Angka 2016” yang memuat informasi statistik pada tingkat desa/kelurahan, baik yang diperoleh melalui hasil sensus dan survey yang dilakukan oleh BPS maupun yang dihimpun melalui catatan administrasi/registrasi.

Dengan terbitnya publikasi ini, tidak lupa kami mengucapkan terima kasih atas bantuan yang telah diberikan oleh semua pihak. Semoga kerja sama yang telah terjalin ini dapat lebih ditingkatkan lagi di masa yang akan datang.

Siak Sri Indrapura, Juli 2016
Koordinator Statistik
Kecamatan Tualang

MARLIS, SE

DAFTAR ISI

Halaman

DAFTAR ISI	iii
DAFTAR TABEL	iv
BAB I GEOGRAFIS.....	1
BAB II PEMERINTAHAN	5
BAB III KEPENDUDUKAN	12
BAB IV SOSIAL	19
BAB V LAHAN	44

<https://siakkab.bps.go.id>

DAFTAR TABEL

	Halaman
Tabel 1.1	Batas Desa di Kecamatan Tualang Tahun 2015 3
Tabel 1.2	Jarak Antara Ibukota Kecamatan Tualang dengan Pusat Pemerintahan Desa/Kelurahan Tahun 2015..... 4
Tabel 2.1	Pejabat Pemerintahan Dirinci Per Desa di Kecamatan Tualang Tahun 2015 7
Tabel 2.2	Nama-nama dan Jabatan Dalam Struktur Pemerintahan di Kecamatan Tualang Tahun 2015..... 8
Tabel 2.3	Wilayah Administrasi di Kecamatan Tualang Menurut Status Pemerintahan Tahun 2015..... 10
Tabel 2.4	Pusat Pemerintahan, Luas Wilayah, RW dan RT di Kecamatan Tualang Tahun 2015..... 11
Tabel 3.1	Banyaknya Kepala Keluarga, Penduduk dan Rata-rata Penduduk Per Kepala Keluarga di Kecamatan Tualang Tahun 2015 15
Tabel 3.2	Luas Wilayah, Penduduk dan Kepadatan Penduduk Per Desa di Kecamatan Tualang Tahun 2015 16
Tabel 3.3	Banyak Penduduk Menurut Jenis Kelamin di Kecamatan Tualang Tahun 2015 . 17
Tabel 3.4	Banyaknya Penduduk Menurut Jenis Kelamin dan Desa Serta Sex Ratio di Kecamatan Tualang Tahun 2015 18
Tabel 4.1	Banyak Sekolah Menurut Desa, Tingkatan dan Status Di Kecamatan Tualang Tahun 2015..... 22
Tabel 4.2	Banyak Murid Sekolah Negeri dan Swasta di Kecamatan Tualang Tahun 2015 .24
Tabel 4.3	Banyaknya Guru, Murid dan Rasio Guru dengan Murid Sekolah Dasar (SD) di Lingkungan Dinas Pendidikan Kecamatan Tualang Tahun 2015..... 25
Tabel 4.4	Banyaknya Guru, Murid dan Rasio Guru dengan Murid SLTP, SMU dan SMK di Lingkungan Dinas Pendidikan Kecamatan Tualang Tahun 2015..... 27
Tabel 4.5	Banyaknya Murid, Rombel dan Lulusan di Kecamatan Tualang 2015 29
Tabel 4.6	Banyak Guru menurut Status di Kecamatan Tualang Tahun 2015 30
Tabel 4.7	Banyaknya Fasilitas Kesehatan Menurut Desa di Kecamatan Tualang Tahun 2015*)..... 31
Tabel 4.8	Banyaknya Tenaga Medis di Kecamatan Tualang Tahun 2015 32
Tabel 4.9	Banyak Imunisasi Bayi dan Balita Berdasarkan Jenisnya Dirinci Per Desa di Kecamatan Tualang Tahun 2015 33
Tabel 4.10	Persentase Bayi dan Balita yang Diimunisasi Dirinci Per Desa di Kecamatan Tualang Tahun 2015 35
Tabel 4.11	Jumlah dan Persentase Ibu Hamil yang Di imunisasi Dirinci per Desa di Kecamatan Tualang Tahun 2015 36
Tabel 4.12	Rata-rata Kunjungan dan Penimbangan Balita di Kecamatan Tualang Tahun 2015..... 37

Tabel 4.13	Penduduk Menurut Jenis Sarana Air Bersih yang Dipergunakan di Kecamatan Tualang Tahun 2015	38
Tabel 4.14	Banyaknya Persalinan Menurut Tenaga Penolong Persalinan di Kecamatan Tualang Tahun 2015	39
Tabel 4.15	Banyaknya Kunjungan 16 Macam Penderita Penyakit di Kecamatan Tualang Tahun 2015.....	40
Tabel 4.16	Banyaknya Tempat Peribadatan Menurut Jenis dan Desa di Kecamatan Tualang Tahun 2015.....	41
Tabel 4.17	Banyaknya Nikah, Thalaq, Cerai dan Rujuk Dirinci Per Desa/Kelurahan di Kecamatan Tualang Tahun 2015	42
Tabel 4.18	Banyak Koperasi Dirinci Menurut Jenisnya dan Desa di Kecamatan Tualang Tahun 2015.....	43
Tabel 5.1	Keadaan Desa di Kecamatan Tualang menurut Desa/Kelurahan Tahun 2014 ..	46
Tabel 5.2	Kondisi Kesuburan Lahan Dirinci Menurut Desa di Kecamatan Tualang Tahun 2015.....	47
Tabel 5.3	Luas Tanam, Luas Panen, Produktivitas dan Produksi Tanaman Pangan Menurut Jenis Tanaman di Kecamatan Tualang Tahun 2015	48
Tabel 5.4	Luas Tanam, Luas Panen, Produktivitas dan Produksi Tanaman Sayur Mayur Menurut Jenis Tanaman di Kecamatan Tualang Tahun 2015	49
Tabel 5.5	Luas Tanam, Luas Panen, Produktivitas dan Produksi Tanaman Buah-Buahan Menurut Jenis Tanaman di Kecamatan Tualang Tahun 2015	50
Tabel 5.6	Luas Tanam, Luas Panen, Produktivitas dan Produksi Tanaman Obat-obatan Menurut Jenis Tanaman di Kecamatan Tualang Tahun 2015	51
Tabel 5.7	Luas Tanam, Luas Panen, Produktivitas dan Produksi Tanaman Hias Menurut Jenis Tanaman di Kecamatan Tualang Tahun 2015	52
Tabel 5.8	Luas Areal, Produktivitas dan Produksi Perkebunan Menurut Komoditi di Kecamatan Tualang Tahun 2015	53

**LETAK GEOGRAFIS DAN BATAS WILAYAH
KECAMATAN TUALANG**



Kecamatan Tualang terletak antara 0°32'-0°51' LU- 101°28'-101°52' BT luas wilayah Kecamatan Tualang adalah 383,97 Km persegi atau sekitar 4,02% dari total wilayah Kabupaten Siak dan diapit beberapa kecamatan diantaranya Kecamatan Kerinci Kanan, Lubuk Dalam, Koto Gasib, Minas dan satu Kota Pekanbaru.

BAB I

GEOGRAFIS

1. LETAK

Kecamatan Tualang terletak antara :

$0^{\circ}32'-0^{\circ}51'$	Lintang Utara
$101^{\circ}28'-101^{\circ}52'$	Bujur Timur

2. BATAS

Kecamatan Tualang berbatasan dengan :

- ❖ UTARA : KECAMATAN MINAS
- ❖ SELATAN : KECAMATAN KERINCI KANAN
- ❖ BARAT : KECAMATAN MINAS, KOTA PEKANBARU
- ❖ TIMUR : KECAMATAN KOTO GASIB, KECAMATAN LUBUK DALAM

3. GEOLOGI

Wilayah kecamatan Tualang seperti pada umumnya wilayah Kabupaten Siak terdiri dari dataran rendah dan berbukit-bukit dengan struktur tanah pada umumnya terdiri dari tanah podsolik merah kuning dari batuan dan aluvial serta tanah organosol dan gley humus dalam bentuk rawa-rawa atau tanah basah.

Kecamatan Tualang secara umum berada pada daerah dataran dengan mayoritas sektor pertanian didominasi oleh perkebunan kelapa sawit dan karet serta kecamatan ini merupakan salah satu sentra industri di Kabupaten Siak.

Tabel 1.1 Batas Desa di Kecamatan Tualang Tahun 2015

Desa	Utara	Selatan	Barat	Timur
(1)	(2)	(3)	(4)	(5)
Tualang	Pinang Sebatang	Maredan	Maredan	Tualang Timur
Pinang Sebatang	Kecamatan Koto Gasib	Tualang Timur	Pinang Sebatang Barat	Kecamatan Koto Gasib
Maredan	Tualang	Kota Pekanbaru	Kota Pekanbaru	Kecamatan Koto Gasib
Pinang Sebatang Timur	Kecamatan Koto Gasib	Pinang Sebatang	Kecamatan Koto Gasib	Pinang Sebatang Barat
Pinang Sebatang Barat	Kecamatan Minas	Tualang	Tualang	Pinang Sebatang Timur
Maredan Barat	Tualang	Kota Pekanbaru	Tualang	Kota Pekanbaru
Perawang Barat	Pinang Sebatang	Maredan Barat	Kelurahan Perawang	Kecamatan Minas
Perawang	Pinang Sebatang	Maredan	Perawang Barat	Tualang
Tualang Timur	Pinang Sebatang	Maredan	Tualang	Kecamatan Koto Gasib

Sumber: Kantor Camat Tualang

Tabel 1.2 Jarak Antara Ibukota Kecamatan Tualang dengan Pusat Pemerintahan Desa/Kelurahan Tahun 2015

D e s a/Kelurahan	Jarak Lurus (Km)
(1)	(2)
Tualang	8
Pinang Sebatang	8
Maredan	5
Pinang Sebatang Timur	7
Pinang Sebatang Barat	7
Maredan Barat	3
Perawang Barat	3
Perawang	5
Tualang Timur	15

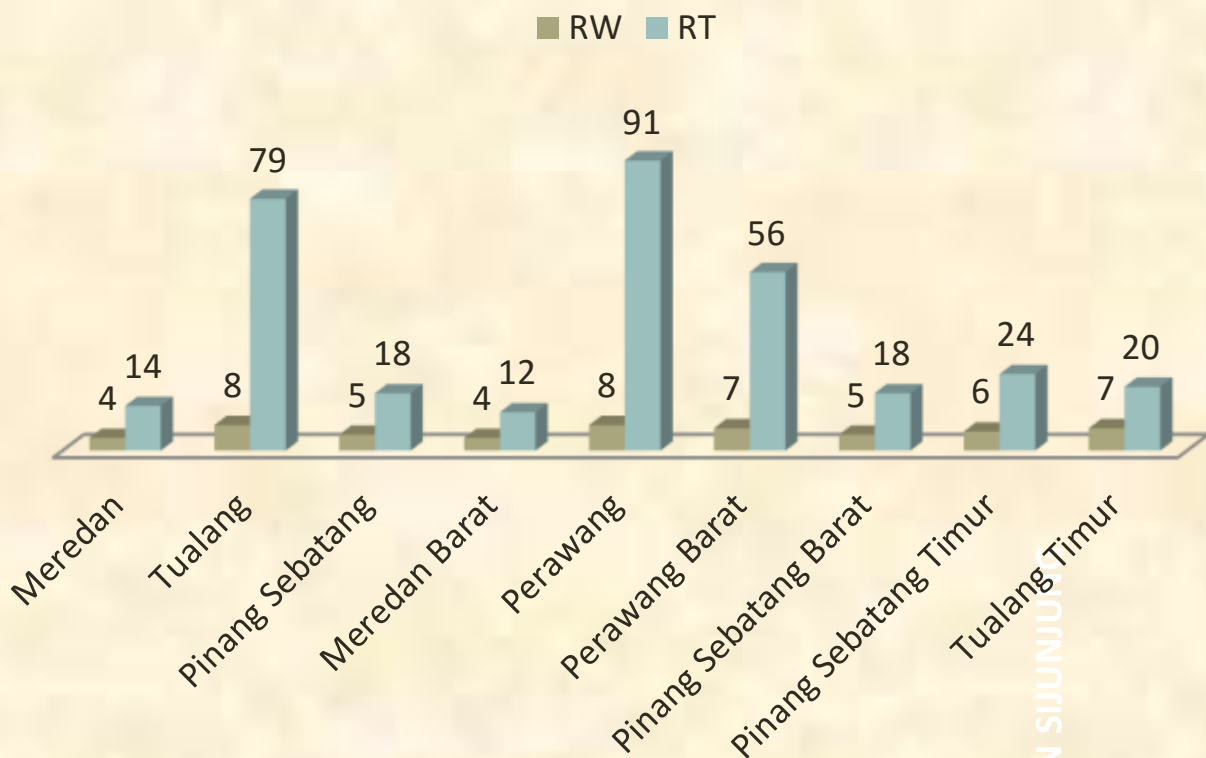
Sumber: Kantor Camat Tualang

<https://siakkab.bps.go.id>

PEMERINTAHAN GOVERNMENT

2

JUMLAH RT DAN RW DILINGKUNGAN PEMERINTAHAN KECAMATAN TUALANG TAHUN 2015



KABUPATEN SIJUNJUR

Jumlah RW dan RT dikecamatan Tualang yang terbanyak terletak pada Kelurahan Perawang yang jumlahnya untuk RW sebanyak 8 dan RT sebanyak 91 dan terkecil Berada diDesa Meredan barat yang jumlahnya untuk RW sebanyak 4 sedangkan jumlah RT nya 12.

BAB II**PEMERINTAHAN**

Terbentuknya Kecamatan Tualang sebagai institusi eksekutif yang berperan menjalankan roda pemerintahan dan pemberdayaan serta pembangunan masyarakat merupakan perpanjangan tangan dari pemerintah otonomi Kabupaten Siak, merupakan aspirasi masyarakat yang bermanfaat untuk mempermudah penduduk dalam hal pelaksanaan kepengurusan administrasi serta lebih memperdekat antara pemerintah dengan rakyat yang diperintahnya.

Kecamatan Tualang yang posisi pusat pemerintahannya ada di Desa Perawang Barat yang kurang lebih jaraknya 75 km dari pusat pemerintah kabupaten yang dapat ditempuh melalui darat maupun sungai.

Kecamatan Tualang merupakan pemekaran dari Kecamatan Siak, yang dimekarkan menjadi empat kecamatan yaitu Siak, Tualang, Kerinci Kanan dan Dayun yang dilaksanakan pada tahun 2001 berdasarkan pada Perda No. 13 Tahun 2001 yang dikeluarkan oleh Pemerintah Daerah Kabupaten Siak. Tujuan pemekaran ini adalah untuk mempermudah masyarakat juga pemerintah dalam menjalankan hubungan administrasi, serta mempermudah jangkauan pembangunan dan pemerintahan kecamatan. Dengan demikian potensi yang ada di kecamatan ini secara tidak langsung lebih terangkat dengan jangkauan pemerintah yang lebih dekat, jangkauan pembangunan yang lebih baik dibandingkan dengan kecamatan yang lama.

Tabel 2.1 Pejabat Pemerintahan Dirinci Per Desa di Kecamatan Tualang Tahun 2015

Desa / Kelurahan	Nama Kepala Pemerintahan
(1)	(2)
Tualang	JUPRIANTO, S.Sos,M.IP
Pinang Sebatang	BAMBANG SAPUTRA,SH
Maredan	SUNANI
Pinang Sebatang Timur	AMRI SYARIF
Pinang Sebatang Barat	HERMAN
Maredan Barat	H. M.AL JUFRI S.Sos
Perawang Barat	FAISAL S.HI
Perawang	YUDHA RAJASA,S.STP
Tualang Timur	JHONNY ANDRIANTO

Sumber: Kantor Camat Tualang

Tabel 2.2 Nama-nama dan Jabatan Dalam Struktur Pemerintahan diKecamatan Tualang Tahun 2015

N a m a	Jabatan	Keterangan
(1)	(2)	(3)
ZULKIFLI, S.Sos	CAMAT	-
M.HASSANAL LUTFI,S.STP	SEKCAM	-
NOFRIADI, S.Sos	Kasi Kesos	-
MELLITA YETTI	Kasi PMD	-
SISWANTO	Kasi Tramtib	-
MUSRI, SP, MM	Kasi Pemerintahan	-
NUR' AISYAH, S.Sos	Kasubbag Pens. Program	-
MIDAWATI, S.Sos	Kasubbag Keuangan	-
SUHAIMI, SH	Kasubbag Umum	-
OFIRA, A.md	Staf Pemerintahan	-
SARI BUDI YATI NINGSIH, S.Sos	Staf Pemerintahan	-
SUHARTATI	Staf Pemerintahan	-
ELLY DESILAWATI	Staf Pemerintahan	-
DIANA HERAWATI	Staf Pemerintahan	-
DALKIT DAULAY	Staf Pemerintahan	-

PEMERINTAHAN

ANZIL RAHMAD	Staf Trantib	-
SYAHRIAL, S.sos	Staf Kessos	-
DEWI	Staf Kessos	-
NORA DEBORA	Staf PMD	-
LINA MARDIANA	Staf PMD	-
MANIK SRI APRIANTI	Staf PMD	-
ADI RAHMAN	Staf Keuangan	-
ASRI EKA PUTRI	Staf Keuangan	-
NOVA MALIA, SE	Staf Kepegawaian	-

Sumber: Kantor Camat Tualang

Tabel 2.3 Wilayah Administrasi di Kecamatan Tualang Menurut Status Pemerintahan Tahun 2015

Nama Wilayah Administrasi	Status Pemerintahan
(1)	(2)
Meredan	Desa Definitif
Tualang	Desa Definitif
Pinang Sebatang	Desa Definitif
Meredan Barat	Desa Definitif
Perawang	Kelurahan Definitif
Perawang Barat	Desa Definitif
Pinang Sebatang Barat	Desa Definitif
Pinang Sebatang Timur	Desa Definitif
Tualang Timur	Desa Definitif


Sumber: Kantor Camat Tualang

Tabel 2.4 Pusat Pemerintahan, Luas Wilayah, RW dan RT di Kecamatan Tualang Tahun 2015

Desa/Kelurahan	Pusat Pemerintahan	Luas Wilayah (Km ²)	RW	RT
(1)	(2)	(3)	(4)	(5)
Meredan	Meredan	145,25	4	14
Tualang	Tualang	33,08	8	79
Pinang Sebatang	Pinang Sebatang	40,88	5	18
Meredan Barat	Meredan Barat	28,98	4	12
Perawang	Perawang	20,00	8	91
Perawang Barat	Perawang Barat	45,18	7	56
Pinang Sebatang Barat	Pinang Sebatang Barat	21,46	5	18
Pinang Sebatang Timur	Pinang Sebatang Timur	38,16	6	24
Tualang Timur	Tualang Timur	9,98	7	20
JUMLAH		382,97	54	332

Sumber: Kantor Camat Tualang

Banyaknya Penduduk Menurut Jenis Kelamin dan Desa di Kecamatan Tualang Tahun 2015



Pada tahun 2015 jumlah penduduk yang terpadat di kecamatan Tualang berada di kelurahan Perawang yang berjenis kelamin Laki-Laki berjumlah 22.385 orang dan Perempuan berjumlah 20.974 orang.

BAB III

KEPENDUDUKAN

Data statistik kependudukan dalam publikasi ini diambil dari kantor Kecamatan Tualang berdasarkan laporan registrasi penduduk dari setiap desa/kelurahan, sehingga diharapkan dapat memberikan gambaran keadaan jumlah dan komposisi penduduk di lapangan.

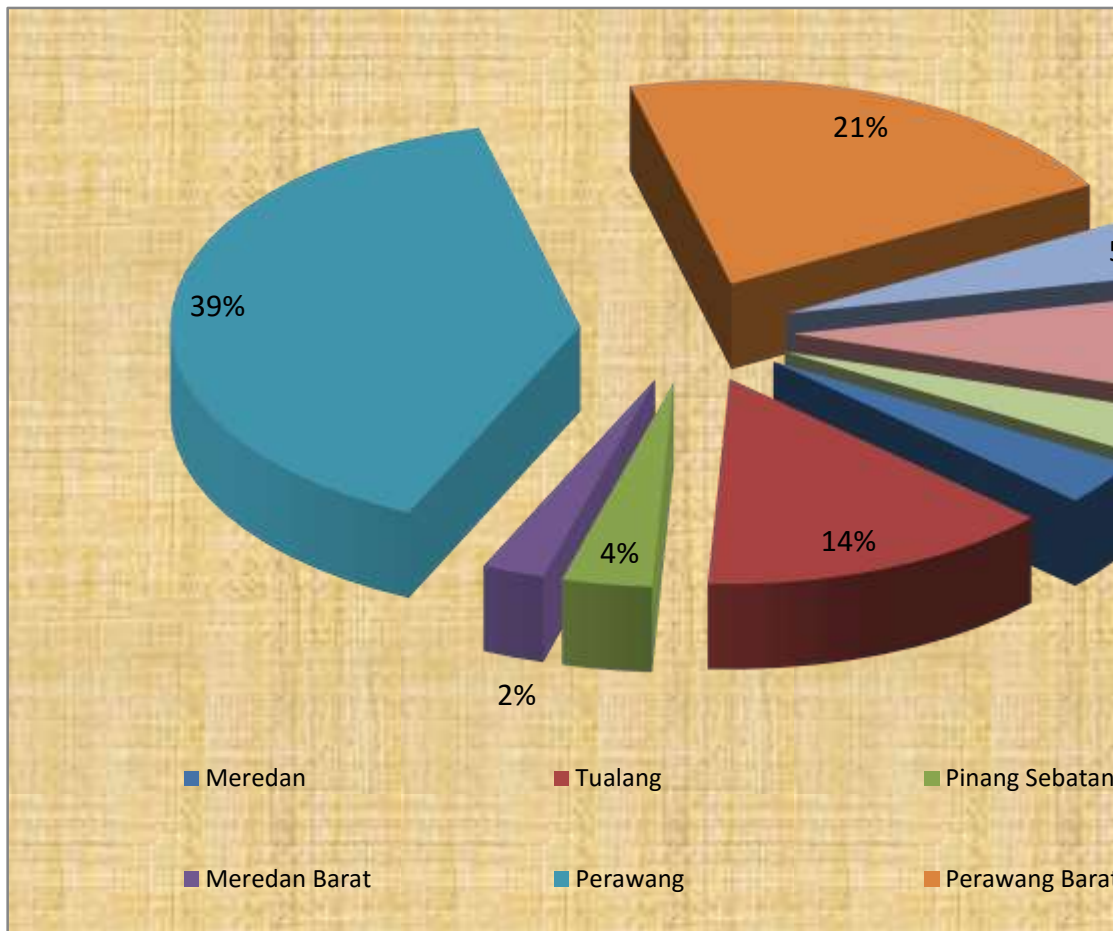
Disamping itu kegiatan pemeriksaan data secara berkala dan sekaligus pembinaan pelaksanaan registrasi penduduk sampai ke tingkat desa serta kedisiplinan penduduk itu sendiri sangat diperlukan guna mendapatkan data registrasi kependudukan yang lengkap, akurat dan dapat dipercaya sebagai dasar perencanaan pembangunan.

Dari jumlah penduduk 5 sebanyak **110.635** jiwa tersebut dapat dilihat penyebaran serta persentase pada masing-masing desa sebagai berikut :

	Desa/Kelurahan	Jumlah Penduduk (jiwa)	Persentase
1.	Meredan	3.892	3,51
2.	Tualang	15.506	14,00
3.	Pinang Sebatang	3.932	3,55
4.	Meredan Barat	2.738	2,47
5.	Perawang	43.378	39,15
6.	Perawang Barat	23.201	20,94
7.	Pinang Sebatang Barat	5.401	4,88
8.	Pinang Sebatang Timur	8.792	7,94
9.	Tualang Timur	3.948	3,56
	Kecamatan Tualang	110.635	100,00

Sumber: Kantor Camat Tualang

Grafik 3.1 Persentase Jumlah Penduduk di Kecamatan Tualang Menurut Desa/Kel Tahun 2015



<https://>

Tabel 3.1 Banyaknya Kepala Keluarga, Penduduk dan Rata-rata Penduduk Per Kepala Keluarga di Kecamatan Tualang Tahun 2015

Desa / Kelurahan	Kepala Keluarga	Penduduk	Rata-rata Penduduk Per Kepala Keluarga
(1)	(2)	(3)	(4)
Meredan	998	3.892	4
Tualang	3.208	15.506	5
Pinang Sebatang	801	3.932	5
Meredan Barat	680	2.738	4
Perawang	11.507	43.378	4
Perawang Barat	4.701	23.201	5
Pinang Sebatang Barat	1.567	5.401	3
Pinang Sebatang Timur	2.555	8.792	3
Tualang Timur	1.190	3.948	3
Jumlah	27.207	110.635	4

Sumber: Kantor Camat Tualang

Tabel 3.2 Luas Wilayah, Penduduk dan Kepadatan Penduduk Per Desa di Kecamatan Tualang Tahun 2015

Desa/Kelurahan	Luas (Km ²)	Penduduk	Kepadatan Penduduk
(1)	(2)	(3)	(4)
Meredan	145,25	3.892	27
Tualang	33,08	15.506	469
Pinang Sebatang	40,88	3.932	96
Meredan Barat	28,98	2.738	94
Perawang	20,00	43.378	2.169
Perawang Barat	45,18	23.201	514
Pinang Sebatang Barat	21,46	5.401	252
Pinang Sebatang Timur	38,16	8.792	230
Tualang Timur	9,98	3.948	396
Jumlah	382.97	110.635	289

Sumber: Kantor Camat Tualang

Tabel 3.3 Banyak Penduduk Menurut Jenis Kelamin di Kecamatan Tualang Tahun 2015

Desa	Laki-laki	Perempuan	Jumlah
(1)	(2)	(3)	(4)
Meredan	2.032	1.860	3.892
Tualang	7.652	7.793	15.445
Pinang Sebatang	2.250	1.687	3.937
Meredan Barat	1.439	1.297	2.736
Perawang	22.385	20.974	43.359
Perawang Barat	12.607	10.595	23.202
Pinang Sebatang Barat	2.796	2.587	5.383
Pinang Sebatang Timur	4.822	3.956	8.778
Tualang Timur	2.049	1.854	3.903
Jumlah	58.032	52.603	110.635

Sumber: Kantor Camat Tualang

Tabel 3.4 Banyaknya Penduduk Menurut Jenis Kelamin dan Desa Serta Sex Ratio di Kecamatan Tualang Tahun 2015

Desa/Kelurahan	Laki-laki	Perempuan	Sex Ratio
(1)	(2)	(3)	(4)
Meredan	2.032	1.860	109
Tualang	7.652	7.793	98
Pinang Sebatang	2.250	1.687	133
Meredan Barat	1.439	1.297	110
Perawang	22.385	20.974	107
Perawang Barat	12.607	10.595	118
Pinang Sebatang Barat	2.796	2.587	108
Pinang Sebatang Timur	4.822	3.956	122
Tualang Timur	2.049	1.854	111
Jumlah	58.032	52.603	110

Sumber: Kantor Camat Tualang

JUMLAH FASILITAS KESEHATAN KECAMATAN TUALANG TAHUN 2015



Puskesmas dikecamatan Tualang terletak diDesa Perawang Barat dan Desa Tualang

BAB IV**SOSIAL****1. PENDIDIKAN**

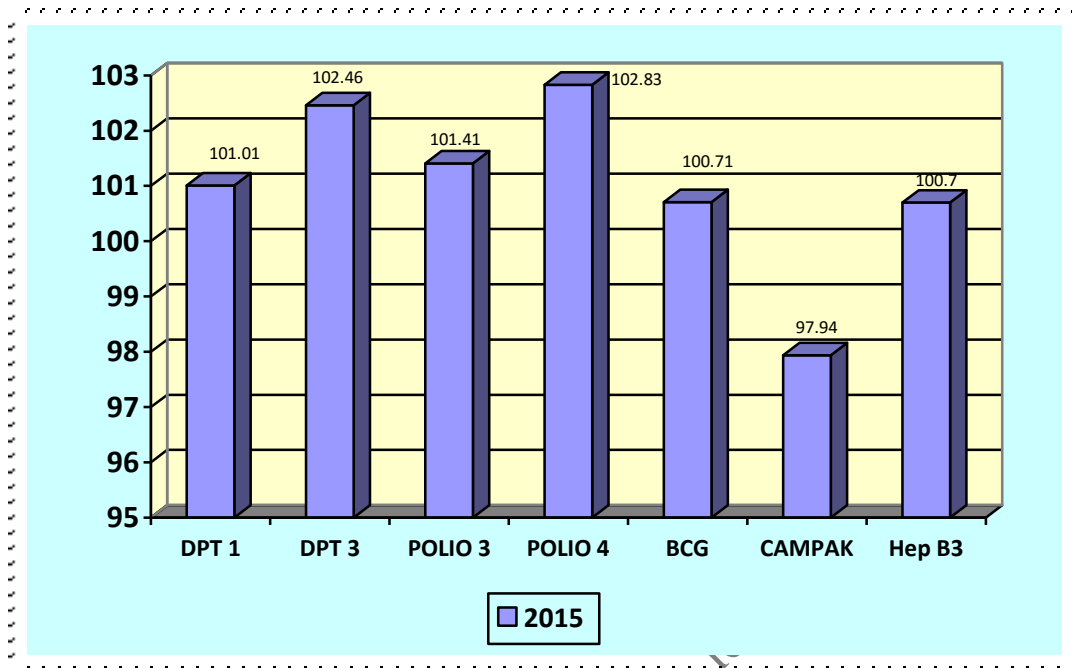
Kabupaten Siak masih sangat membutuhkan dukungan seluruh daerah bawahannya untuk berperan serta dalam proses pembangunan. Proses pembangunan yang sedang berjalan dapat terlaksana dengan baik apabila sumber daya manusia yang diperlukan dapat terpenuhi.

Sejalan dengan hal tersebut peran pendidikan di daerah ini dirasa sangat perlu ditingkatkan baik berupa fasilitas penunjang maupun sumber daya guru pengajar sehingga dapat menunjang kelancaran proses belajar mengajar. Dalam publikasi ini yang dapat disediakan hanya sebatas jumlah murid dan jumlah guru, sehingga analisa yang diperoleh belum dapat terinci.

2. KESEHATAN

Derajat kesehatan suatu masyarakat tidak lepas dari perhatian pemerintahnya terutama mengenai fasilitas kesehatan yang di sediakan. Terjaminnya kesehatan masyarakat tidak hanya diperoleh dari fasilitas kesehatan yang ada tetapi juga tersedianya tenaga kesehatan yang mencukupi, dengan demikian peningkatan derajat kesehatan masyarakat dapat terpenuhi.

GRAFIK 4.1 Persentase Bayi dan Balita yang Diimunisasi di Kecamatan Tualang Tahun 2015 (Persen)



<https://siakkab.bps.go.id>

Tabel 4.1 Banyak Sekolah Menurut Desa, Tingkatan dan Status Di Kecamatan Tualang Tahun 2015

Desa/Kelurahan	TK		SD	
	Negeri	Swasta	Negeri	Swasta
(1)	(2)	(3)	(4)	(5)
Meredan	0	2	2	0
Tualang	0	12	3	4
Pinang Sebatang	0	1	1	0
Meredan Barat	0	2	2	0
Perawang	0	9	3	7
Perawang Barat	1	10	4	4
Pinang Sebatang Barat	0	2	2	1
Pinang Sebatang Timur	0	3	2	1
Tualang Timur	1	0	1	0
Jumlah	2	41	20	17

Sumber: Kantor Cabang Dinas Pendidikan Tualang

Lanjutan Tabel 4.1

Desa/Kelurahan	SMP		SMU/SMK	
	Negeri	Swasta	Negeri	Swasta
(1)	(2)	(3)	(4)	(5)
Meredan	2	0	1	0
Tualang	2	3	1	2
Pinang Sebatang	1	0	0	0
Meredan Barat	1	0	0	0
Perawang	1	1	0	1
Perawang Barat	2	4	3	4
Pinang Sebatang Barat	2	0	0	0
Pinang Sebatang Timur	1	0	1	0
Tualang Timur	1	0	0	0
Jumlah	13	8	6	7

Sumber: Kantor Cabang Dinas Pendidikan Kecamatan Tualang

Tabel 4.2 Banyak Murid Sekolah Negeri dan Swasta di Kecamatan Tualang Tahun 2015

Tingkatan Sekolah	Negeri	Swasta
(1)	(2)	(3)
1. TK	164	2.512
2. SD	10.455	8.026
3. SLTP	5.194	2.070
4. SMU/MA	3.052	68
5. SMK	578	1.512
Jumlah	19.443	14.188

Sumber: Kantor Cabang Dinas Pendidikan Kecamatan Tualang

Tabel 4.3 Banyaknya Guru, Murid dan Rasio Guru dengan Murid Sekolah Dasar (SD) di Lingkungan Dinas Pendidikan Kecamatan Tualang Tahun 2015

Nama Sekolah	Guru	Murid	Rasio
(1)	(2)	(3)	(4)
SDN 001 Tualang	29	778	27
SDN 002 Tualang	38	708	19
SDN 003 Tualang	29	820	28
SDN 004 Tualang	14	264	19
SDN 005 Tualang	37	978	26
SDN 006 Tualang	40	1067	27
SDN 007 Tualang	15	347	23
SDN 008 Tualang	33	747	23
SDN 009 Tualang	22	448	20
SDN 010 Tualang	35	812	23
SDN 011 Tualang	22	426	19
SDN 012 Tualang	20	321	16
SDN 013 Tualang	20	387	19
SDN 014 Tualang	20	444	22
SDN 015 Tualang	24	522	22
SDN 016 Tualang	8	112	14
SDN 017 Tualang	17	273	16
SDN 018 Tualang	19	461	24
SDN 019 Tualang	9	102	11
SDN 020 Tualang	18	438	24

Lanjutan Tabel 4.3

Nama Sekolah	Guru	Murid	Rasio
(1)	(2)	(3)	(4)
SDS YPPI Tualang	71	2230	32
SDS PPLP PGRI Tualang	16	172	11
SDS NUSANTARA	13	296	23
SDS MUHAMMADIYAH	29	633	22
SDS MARSUDIRINI	32	984	31
SDS ASH SHOBAR QOLBI	10	304	30
SDS IAANATUTH THALIBIN	28	545	19
SDS YPPM	9	111	12
SDS NURUL HAQ	18	299	17
SDS IMAM AHMAD	31	530	17
SDS AL-WATHANIAH	19	486	26
MI NUR IKHLAS	23	584	25
SDS REHOBOT	17	526	31
MI AS-SALAFIAH	23	108	5
SLB FAJAR AMANAH	21	105	5
MI AL-WASHLIYAH	6	40	7
MI AL-WATHANIYAH	4	73	18
JUMLAH	839	18.481	22

Sumber: Kantor Cabang Dinas Pendidikan Kecamatan Tualang

Tabel 4.4 Banyaknya Guru, Murid dan Rasio Guru dengan Murid SLTP, SMU dan SMK di Lingkungan Dinas Pendidikan Kecamatan Tualang Tahun 2015

Nama Sekolah	Guru	Murid	Rasio
(1)	(2)	(3)	(4)
SLTP N 5 SIAK/SMP N 1 TUALANG	43	853	20
SLTP N 19 SIAK/SMP N 2 TUALANG	22	321	15
SLTP N 21 SIAK/SMP N 3 TUALANG	49	985	20
SLTP N 36 SIAK/SMP N 4 TUALANG	24	658	27
SLTP N 39 SIAK/SMP N 5 TUALANG	35	702	20
SLTP N 40 SIAK/SMP N 6 TUALANG	13	188	14
SLTP N 44 SIAK/SMP N 7 TUALANG	25	577	23
SLTP N 45 SIAK/SMP N 8 TUALANG	12	115	10
SLTP N 54 SIAK/SMP N 9 TUALANG	19	375	20
SLTP N 44 SATU ATAP SIAK/ SMP 1 SATU ATAP	10	41	4
SLTP N 44 SATU ATAP SIAK/ SMP 2 SATU ATAP	10	74	7
SMP N 57 MAREDAN SATU ATAP/ SMP N 3 SATU ATAP	6	75	13
SMP N 10 TUALANG	11	230	21
SLTP YPPI	39	1.053	27
SLTP PLUS MUHAMMADIYAH	16	353	22
SMP PLUS SHOBAR QOLBI	10	97	10
SMP IT NURUL 'ILMI	10	51	5
SMP REHOBOT	12	133	11
SMP MARSUDIRINI	15	272	18
MTs. AL-WATHANIAH	14	42	3
MTs. IAANATUTH THALIBIN	10	69	7
JUMLAH	405	7.264	18

Lanjutan Tabel 4.4

Nama Sekolah	Guru	Murid	Rasio
(1)	(2)	(3)	(4)
SMAN 04 SIAK/SMA N 1 TUALANG	45	855	19
SMAN 14 SIAK/SMA N 2 TUALANG	53	1075	20
SMAN 17 SIAK/SMA N 3 TUALANG	53	840	16
SMAN 4 TUALANG	12	98	8
SMAN 5 TUALANG	19	184	10
SMK NEGERI 7 SIAK/SMK N 1 Tualang	33	578	18
SMA SWASTA NURUL ILMI	7	15	2
SMK YAMATU TERPADU	34	783	23
SMK PAYUNG NEGERI	15	94	6
SMK YPPI TUALANG	24	462	19
MA IAANATUTH THALIBIN	11	53	5
SMK AS SHOBAR QOLBI	10	64	6
SMK MUHAMMADIYAH	12	109	9
Jumlah	328	5.210	16

Sumber: Kantor Cabang Dinas Pendidikan Kecamatan Tualang

Tabel 4.5 Banyaknya Murid, Rombel dan Lulusan di Kecamatan Tualang 2015

Sekolah	Jumlah Murid	Rombel	Lulusan
(1)	(2)	(3)	(4)
SD	18.455	648	2.817
SLTP	7.264	249	2.450
SMA/MA	3.120	105	1.033
SMK	2.090	84	674
Jumlah	30.929	1.086	6.974

Sumber: Kantor UPTD Pendidikan Kecamatan Tualang

<https://siakkab.bps.go.id>

Tabel 4.6 Banyak Guru menurut Status di Kecamatan Tualang Tahun 2015

Nama Sekolah	Guru	
	PNS	Honor
(1)	(2)	(3)
SD	260	579
SLTP	126	279
SMU	95	105
SMK	17	111
Jumlah	498	1074

Sumber: Kantor UPTD Pendidikan Kecamatan Tualang

<https://siakkab.bps.go.id>

Tabel 4.7 Banyaknya Fasilitas Kesehatan Menurut Desa di Kecamatan Tualang Tahun 2015

Desa/Kelurahan	Puskesmas	Puskesmas		Polindes	Posyandu
		Keliling	Pembantu		
(1)	(2)	(3)	(4)	(5)	(6)
Meredan	0	1	1	1	4
Tualang	1	1	1	1	12
Pinang Sebatang	0	1	1	1	3
Meredan Barat	0	0	1	1	2
Perawang	0	0	0	0	15
Perawang Barat	1	1	1	1	9
Pinang Sebatang Barat	0	0	1	1	3
Pinang Sebatang Timur	0	0	1	1	4
Tualang Timur	0	1	1	1	2
Jumlah	2	5	8	8	54

Sumber: Puskesmas Tualang & Perawang

Tabel 4.8 Banyaknya Tenaga Medis di Kecamatan Tualang Tahun 2015

Tenaga Kesehatan	Jumlah
(1)	(2)
1. Dokter Spesialis	-
2. Dokter Umum	9
3. Dokter Gigi	5
4. Perawat	47
5. Bidan	50
6. Dukun bayi	6
Jumlah	117

Sumber: Puskesmas Tualang&Tualang

Tabel 4.9 Banyak Imunisasi Bayi dan Balita Berdasarkan Jenisnya Dirinci Per Desa di Kecamatan Tualang Tahun 2015

Desa /Kelurahan	DPT 1		DPT 3		POLIO 3		POLIO 4	
	Target	Reali Sasi	Target	Reali Sasi	Target	Reali Sasi	Target	Reali sasi
(1)	(2)	(3)	(4)	(5)	(6)	(7)	(8)	(9)
Meredan	98	96	94	99	94	91	94	99
Tualang	365	363	365	354	365	350	365	354
Pinang Sebatang	94	96	94	99	94	91	94	99
Meredan Barat	50	59	50	57	50	60	50	57
Perawang	918	958	918	971	918	958	918	971
Perawang Barat	488	534	488	534	488	534	488	534
Pinang Sebatang Barat	108	124	108	133	108	124	108	133
Pinang Sebatang Timur	173	199	173	194	173	199	173	194
Tualang Timur	83	83	83	82	83	81	83	82
Jumlah	2377	2512	2373	2523	2373	2488	2373	2523

Sumber: Puskesmas Tualang

Lanjutan tabel 4.9

Desa/Kelurahan	BCG		Campak		Hep B3	
	Target	Realisasi	Target	Realisasi	Target	Realisasi
(1)	(2)	(3)	(4)	(5)	(6)	(7)
Meredan	98	99	98	98	98	108
Tualang	365	366	365	361	365	354
Pinang Sebatang	94	94	94	94	94	99
Meredan Barat	50	59	50	55	50	57
Perawang	918	947	918	952	918	971
Perawang Barat	488	525	488	523	488	534
Pinang Sebatang Barat	108	127	108	125	108	134
Pinang Sebatang Timur	173	189	173	186	173	194
Tualang Timur	83	84	83	84	83	82
Jumlah	2377	2490	2377	2478	2377	2533

Sumber: Puskesmas Tualang&Perawang

Tabel 4.10 Persentase Bayi dan Balita yang Diimunisasi Dirinci Per Desa diKecamatan Tualang Tahun 2015

Desa /Kelurahan	DPT 1	DPT 3	Polio 3	Polio 4	BCG	Campak	Hep B3
(1)	(2)	(4)	(5)	(6)	(7)	(8)	(9)
Meredan	101	110	109,2	110	101	100	110
Tualang	99,5	97	95,9	97	100,3	98,9	97
Pinang Sebatang	102,1	105,3	96,8	105,7	100	100	105,3
Meredan Barat	107,1	101,8	107,2	101,8	105,4	98,2	102,5
Perawang	94	95,2	95,6	95,2	92,9	93,4	92,8
Perawang Barat	98,5	98,5	98,7	98,5	96,7	96,5	96,7
Pinang Sebatang Barat	103,3	110,7	110,2	110,7	110,5	104,1	102,5
Pinang Sebatang Timur	103,6	101	101,5	101	98,4	90,4	96,9
Tualang Timur	100	102,6	97,6	102,6	101,2	100	102,6
Kecamatan Tualang	101,01	102,46	101,41	102,83	100,71	97,94	100,7

Sumber: Puskesmas Tualang&Perawang

Tabel 4.11 Jumlah dan Persentase Ibu Hamil yang Di imunisasi Dirinci per Desa di Kecamatan Tualang Tahun 2015

Desa /Kelurahan	T T 4			T T 5		
	Target	Realisasi	Persen	Target	Realisasi	Persen
(1)	(2)	(3)	(4)	(5)	(6)	(7)
Meredan	994	15	1,5	994	19	1,9
Tualang	3740	145	3,9	3740	98	2,6
Pinang Sebatang	962	22	2,3	962	18	1,8
Meredan Barat	62	16	25,8	62	20	32,25
Perawang	1122	237	21,12	1122	258	22,9
Perawang Barat	598	138	23,07	598	150	25,08
Pinang Sebatang Barat	133	37	27,82	133	30	22,55
Pinang Sebatang Timur	213	60	28,2	213	65	30,51
Tualang Timur	846	196	23,17	846	146	2,1
Kecamatan Tualang	8670	866	9,99	8670	804	9,27

Sumber: Puskesmas Tualang&Perawang

Tabel 4.12 Rata-rata Kunjungan dan Penimbangan Balita di Kecamatan Tualang Tahun 2015

Rincian	Jumlah
(1)	(2)
Jumlah Posyandu	54
Balita	11.444
Balita dengan KMS	11.032
Balita yang Ditimbang	5.823

Sumber: Puskesmas Tualang & Perawang

<https://siakkab.bps.go.id>

Tabel 4.13 Penduduk Menurut Jenis Sarana Air Bersih yang Dipergunakan di Kecamatan Tualang Tahun 2015

Rincian	Jumlah
(1)	(2)
Ledeng	1996
Sumur Pompa	380
Sumur	4342
Mata Air	0
Air Hujan	662
Lainnya	214
Jumlah	

Sumber: Puskesmas Tualang & Perawang

Tabel 4.14 Banyaknya Persalinan Menurut Tenaga Penolong Persalinandi Kecamatan Tualang Tahun 2015

Rincian	Jumlah
(1)	(2)
Perkiraan Jumlah Persalinan	2.516
Persalinan Ditolong Oleh Tenaga Kesehatan	2.286
Persalinan Ditolong oleh Dukun atau Anggota Keluarga Lainnya	0

Sumber: Puskesmas Tualang & Perawang

<https://siakkab.bps.go.id>

Tabel 4.15 Banyaknya Kunjungan 16 Macam Penderita Penyakit di Kecamatan Tualang Tahun 2015

Penderita Penyakit		Kasus (orang)
(1)		(2)
1.	ISPA	23.865
2.	Penyakit lain dalam saluran pernafasan atas	208
3.	Malaria	927
4.	Demam berdarah	54
5.	Penyakit dalam sistem otot dan jaringan pengikat	1.305
6.	Darah tinggi	2.317
7.	Penyakit lain dalam saluran bagian bawah	-
8.	Penyakit tulang (Neurosis)	276
9.	Asma	1.066
10.	Scabies	408
11.	Diare	3.327
12.	Caries	1.927
13.	Penyakit telinga	399
14.	Penyakit kulit dan jamur	1.452
15.	Tuberculosis paru	98
16.	Penyakit infeksi	1197
17.	Influenza	7.548
18.	Infeksi Kulit & jaringan subkulit	2.019
19.	Faringitis akut	-
20.	Reumatik	1.228
21.	Trauma, keracunan & akibat eksternal	-
22.	Penyakit lain mata	-
23.	Dispepsia	709
24.	Gastro & Duodentis	1.711
25.	Gangguan Kesehatan Jiwa Lainnya	1.953

Sumber: Puskesmas Tualang & Perawang

Tabel 4.16 Banyaknya Tempat Peribadatan Menurut Jenis dan Desa di Kecamatan Tualang Tahun 2015

Desa /Kelurahan	Mesjid	Mushalla/ Langgar	Gereja		Vihara	Pura
			Khatolik	Protestan		
(1)	(2)	(3)	(4)	(5)	(6)	(7)
Meredan	6	3	2	0	0	0
Tualang	15	9	1	3	0	0
Pinang Sebatang	2	4	0	1	1	0
Meredan Barat	3	6	0	2	0	0
Perawang	25	15	1	2	2	1
Perawang Barat	18	13	3	6	0	0
Pinang Sebatang Barat	5	7	0	1	0	0
Pinang Sebatang Timur	4	8	4	4	0	0
Tualang Timur	3	2	0	2	0	0
Kecamatan Tualang	81	67	11	21	3	1

Sumber: Kantor Urusan Agama Kecamatan Tualang

Tabel 4.17 Banyaknya Nikah, Thalaq, Cerai dan Rujuk Dirinci Per Desa/Kelurahan di Kecamatan Tualang Tahun 2015

Desa/Kelurahan	Nikah	Thalaq	Cerai	Rujuk	% Talaq dan cerai Terhadap Nikah & Rujuk
(1)	(2)	(3)	(4)	(5)	(6)
Meredan	10	-	-	-	-
Tualang	94	-	-	-	-
Pinang Sebatang	25	-	-	-	-
Meredan Barat	16	-	-	-	-
Perawang	166	-	-	-	-
Perawang Barat	65	-	-	-	-
Pinang Sebatang Barat	43	-	-	-	-
Pinang Sebatang Timur	37	-	-	-	-
Tualang Timur	22	-	-	-	-
Kecamatan Tualang	478				

Sumber: KUA Kecamatan Tualang

Tabel 4.18 Banyak Koperasi Dirinci Menurut Jenisnya dan Desa di Kecamatan Tualang Tahun 2014 - 2015

JENIS	Tahun	
	2014	2015
(1)	(2)	(3)
KUD	1	1
KOPPANTREN	0	0
K.P.R.I	0	0
K.S.U	2	2
KOPKAR	7	7
PERTANIAN	7	7
PERKEBUNAN	5	5
KOPPAS	1	1
KOPWAN	1	1
PROFESI	3	3
KSP	2	2
Kecamatan Tualang	29	29

Sumber: Kantor Dinas Koperasi dan PKM Kabupaten Siak

Produksi Perkebunan Menurut Komoditi di Kecamatan Tualang Tahun 2015



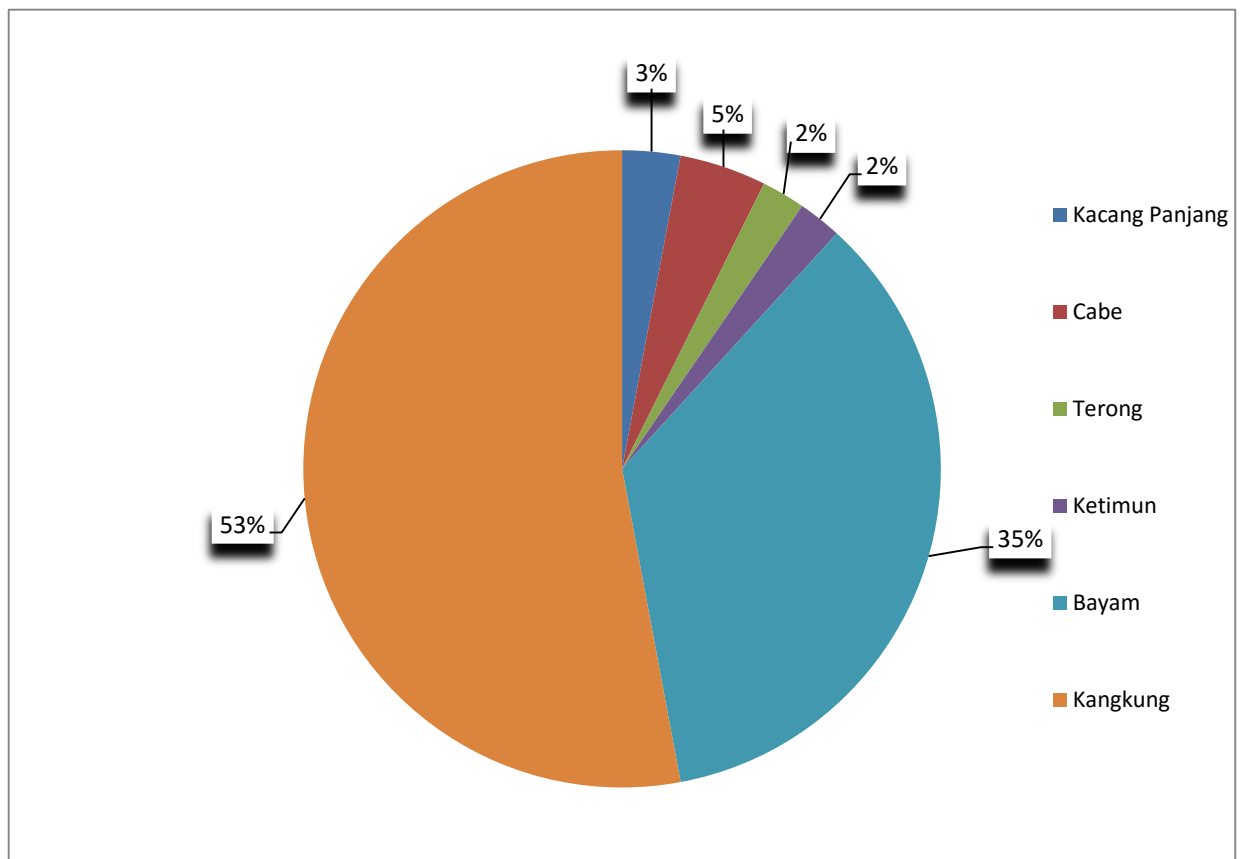
Produksi perkebunan yang terbanyak dikecamatan Tualang
adalah perkebunan kelapa sawit sebesar 1800 Ton

BAB V

LAHAN

Tingkat kesuburan tanah di Kecamatan Tualang secara umum adalah sedang dengan sebagian besar lahan digunakan untuk perkebunan, pemukiman dan industri.

Grafik 5.1 Persentase Luas Panen Tanaman Sayur Mayur Menurut Jenis Tanaman di Kecamatan Tualang, 2015



Tabel 5.1 Keadaan Desa di Kecamatan Tualang menurut Desa/Kelurahan Tahun 2015

Desa/Kelurahan	Keadaan Desa		
	Geografis	Topografi	Permukaan Jalan Terluas
(1)	(2)	(3)	(4)
Meredan	Lembah/Das	Berbukit	Aspal/Beton
Tualang	Pantai	Datar	Tanah
Pinang Sebatang	Lembah/DAS	Berbukit	Diperkeras
Meredan Barat	Lembah/DAS	Datar	Aspal/Beton
Perawang	Dataran	Berbukit	Aspal/Beton
Perawang Barat	Lembah/DAS	Berbukit	Tanah
Pinang Sebatang Barat	Lembah/DAS	Datar	Aspal/Beton
Pinang Sebatang Timur	Dataran	Datar	Aspal/Beton
Tualang Timur	Dataran	Berbukit	Aspal/Beton

Sumber: Kantor Camat Tualang

Tabel 5.2 Kondisi Kesuburan Lahan Dirinci Menurut Desadi Kecamatan Tualang Tahun 2015

Desa/Kelurahan	Kondisi Kesuburan Lahan
(1)	(2)
Meredan	Sedang
Tualang	Sedang
Pinang Sebatang	Sedang
Meredan Barat	Sedang
Perawang	Sedang
Perawang Barat	Sedang
Pinang Sebatang Barat	Sedang
Pinang Sebatang Timur	Sedang
Tualang Timur	Sedang

Sumber: Kantor Camat Tualang

Tabel 5.3 Luas Tanam, Luas Panen, Produktivitas dan Produksi Tanaman Pangan Menurut Jenis Tanaman di Kecamatan Tualang Tahun 2015

Jenis Tanaman	Luas Tanam (Ha)	Luas Panen (Ha)	Produktivitas (Kw/Ha)	Produksi (Ton)
(1)	(2)	(3)	(4)	(5)
Jagung	5	12	65	12
Kedelai	-	-	-	-
Kacang Tanah	-	-	-	-
Kacang Hijau	0,5	1	10,3	1
Ubi Kayu	100	102	117	1193
Ubi Jalar	-	-	-	-
Talas				

Sumber: Dinas Pertanian dan Perkebunan Kabupaten Siak

Tabel 5.4 Luas Tanam, Luas Panen, Produktivitas dan Produksi Tanaman Sayur Mayur Menurut Jenis Tanaman di Kecamatan Tualang Tahun 2015

Jenis Tanaman	Luas Tanam (Ha)	Luas Panen (Ha)	Produktivitas (Kw/Ha)	Produksi (Ton)
(1)	(2)	(3)	(4)	(5)
Kacang Panjang	1	4	30	12
Cabe	4	6	30	13
Tomat	-	-	-	-
Terong	2	3	100	30
Ketimun	2	3	200	60
Labu Siam	-	-	-	-
Bayam	48	48	35	163
Kangkung	72	72	43	324

Sumber: Dinas Pertanian dan Perkebunan Kabupaten Siak

Tabel 5.5 Luas Tanam, Luas Panen, Produktivitas dan Produksi Tanaman Buah-Buahan Menurut Jenis Tanaman di Kecamatan Tualang Tahun 2015

Jenis Tanaman	Luas Tanam Ha	Luas Panen Ha	Produktivitas (Kw/Ha)	Produksi (Ton)
(1)	(2)	(3)	(4)	(5)
Semangka	5	5	20	10
Alpukat	-	-	-	-
Belimbing	-	-	-	-
Duku/Langsat	-	-	-	-
Durian	-	-	-	-
Jambu Biji	-	-	-	-
Jambu Air	-	-	-	-
Jeruk	-	-	-	-
Mangga	-	-	-	-
Manggis	-	-	-	-
Nangka	-	-	-	-
Nenas	-	-	-	-
Pepaya	-	-	-	-
Pisang	-	-	-	-
Rambutan	-	-	-	-
Salak	-	-	-	-
Sawo	-	-	-	-
Sukun	-	-	-	-

Sumber: Dinas Pertanian dan Perkebunan Kabupaten Siak

Tabel 5.6 Luas Tanam, Luas Panen, Produktivitas dan Produksi Tanaman Obat-obatan Menurut Jenis Tanaman di Kecamatan Tualang Tahun 2015

Jenis Tanaman	Luas Tanaman (M ²)		Produktivitas	Produksi
	Akhir Tahun	Panen	(Kg/M ²)	(Kg)
(1)	(2)	(3)	(4)	(5)
Jahe	207	155	0,1	15,5
Laos	426	221	0,3	66,3
Kencur	222	111	0,1	11,1
Kunyit	595	225	0,3	67,5
Serai	-	-	-	-
Temulawak	-	-	-	-
Temuireng	-	-	-	-
Keji Beling	-	-	-	-
Dringo	-	-	-	-
Kapulaga	-	-	-	-
Temukunci	-	-	-	-
Mengkudu	-	-	-	-
Sambiloto	-	-	-	-
Mahkota Dewa	-	-	-	-
Lidah Buaya	-	-	-	-

Sumber: Dinas Pertanian dan Perkebunan Kabupaten Siak

Tabel 5.7 Luas Tanam, Luas Panen, Produktivitas dan Produksi Tanaman Hias Menurut Jenis Tanaman di Kecamatan Tualang Tahun 2015

Jenis Tanaman	Luas Tanaman (M ²)		Produktivitas (tangkai/ M ²)	Produksi	
	Akhir Tahun	Panen		Tangkai	(Kg)
(1)	(2)	(3)	(4)	(5)	(6)
Anggrek	-	-	-	-	-
Anthurium	-	-	-	-	-
Anyelir	-	-	-	-	-
Garbera	-	-	-	-	-
Gladiol	-	-	-	-	-
Heliconia	-	-	-	-	-
Krisan	-	-	-	-	-
Mawar	-	-	-	-	-
Sedap Malam	-	-	-	-	-
Dracaena	-	-	-	-	-
Melati	-	-	-	-	-
Palem	-	-	-	-	-

Sumber: Dinas Pertanian dan Perkebunan Kabupaten Siak

Tabel 5.8 Luas Areal, Produktivitas dan Produksi Perkebunan Menurut Komoditi di Kecamatan Tualang Tahun 2015

Komoditi	Luas Areal (Ha)	Produktivitas (Ton/Ha/Th)	Produksi (Ton/Th)
(1)	(2)	(3)	(4)
Kelapa Sawit	1000	3600	1.800
Karet	600	1000	500
Kelapa	16	1000	12
Kakao	10	571	4
Pinang	10	300	1
Sagu	-	-	-

Sumber: Dinas Pertanian dan Perkebunan Kabupaten Siak

