

Katalog BPS: 1101002.5303192

Statistik Daerah Kecamatan Amfoang Timur 2014



Badan Pusat Statistik Kabupaten Kupang

**STATISTIK DAERAH KECAMATAN
AMFOANG TIMUR
2014**

<http://kupangkab.bps.go.id>

STATISTIK DAERAH KECAMATAN AMFOANG TIMUR 2014

No. Publikasi : **53030.1468**
Katalog BPS : **1101002.5303192**
Ukuran Buku : **18, cm x 25,7 cm**
Jumlah Halaman : **vi + 10 halaman**

Naskah:

KSK Amfoang Timur

Gambar Kulit:

Seksi Neraca Wilayah dan Analisis Statistik

Keterangan Gambar Kulit:

Perontokan padi di Desa Netemnanu Utara

Diterbitkan Oleh:

Badan Pusat Statistik Kabupaten Kupang

Dicetak Oleh:

CV Grace

Boleh dikutip dengan menyebutkan sumbernya

**STATISTIK DAERAH
KECAMATAN AMFOANG TIMUR
2014**

Tim Penyusun

Pengarah : Ir. Adi H. Manafe, M.Si

Penulis : Haryati Mustafa, SST

<http://kupangkab.dps.go.id>



Kata Sambutan

Buku Statistik Daerah Kecamatan Amfoang Timur 2014 adalah publikasi tahunan yang menyajikan data terpilih serta analisis deskriptif yang menggambarkan kondisi geografi, penduduk, sosial, pertanian, dan ekonomi kecamatan Amfoang Timur secara makro.

Bersama dengan publikasi Amfoang Timur Dalam Angka, diharapkan publikasi Statistik Daerah ini dapat bermanfaat bagi pemerintah daerah maupun pengguna data lainnya dalam memotret kondisi wilayah kecamatan ini.

Akhirnya kami mengucapkan terima kasih kepada semua pihak yang telah berpartisipasi dalam setiap proses pembuatan publikasi ini dan kami juga mengharapkan saran dan kritik yang membangun untuk meningkatkan kualitas publikasi ini pada edisi-edisi berikutnya.

Oelamasi, Oktober 2014
Kepala Badan Pusat Statistik
Kabupaten Kupang

Ir. Adi H. Manafe, M.Si
NIP. 19670612 199401 1 001



Publikasi Statistik Daerah Kecamatan Amfoang Timur 2014 disusun berdasarkan data yang ada di Amfoang Timur Dalam Angka dilengkapi data dari Kabupaten Kupang Dalam Angka dan sumber lainnya.

Analisis yang terdapat dalam publikasi ini merupakan analisis deskriptif sederhana atas beberapa data terpilih yang diharapkan dapat membantu para pengguna data dalam memberi gambaran ringkas mengenai kondisi kecamatan Amfoang Timur.

Kami mengharapkan saran dari berbagai pihak untuk peningkatan kualitas publikasi ini di tahun-tahun berikutnya.

Akhirnya kami mengucapkan terima kasih kepada semua pihak yang telah membantu penyusunan publikasi ini.

Oelamasi, Oktober 2014
Plt. Koordinator Statistik
Kecamatan Amfoang Timur

Yohanis Nobel

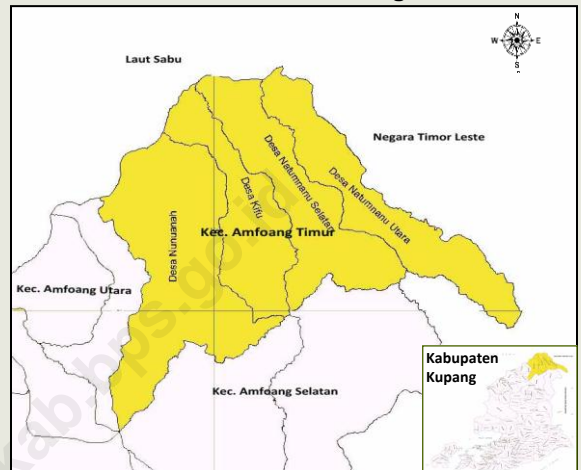


DAFTAR ISI

1.	Geografi	1
2.	Pemerintahan	2
3.	Penduduk	3
4.	Pendidikan	5
5.	Kesehatan	6
6.	Perumahan	7
7.	Pertanian	8
8.	Agama	9
9.	Perbandingan Antar Kecamatan yang Berbatasan dengan Amfoang Timur	11

Kecamatan Amfoang Timur adalah salah satu kecamatan di Kabupaten Kupang, Nusa Tenggara Timur. Adapun batas-batas dari kecamatan Amfoang Timur adalah: Utara dengan Laut Sabu, Selatan dengan kecamatan Amfoang Selatan, Timur dengan negara Timor Leste dan sebelah Barat dengan kecamatan Amfoang Utara. Kecamatan ini dilalui beberapa kali besar, seperti kali Noelfael, kali Sitoto dan kali Noelelo. Sering sekali pada musim hujan, kali-kali ini meluap sehingga menyulitkan transportasi yang masuk maupun keluar kecamatan Amfoang Timur.

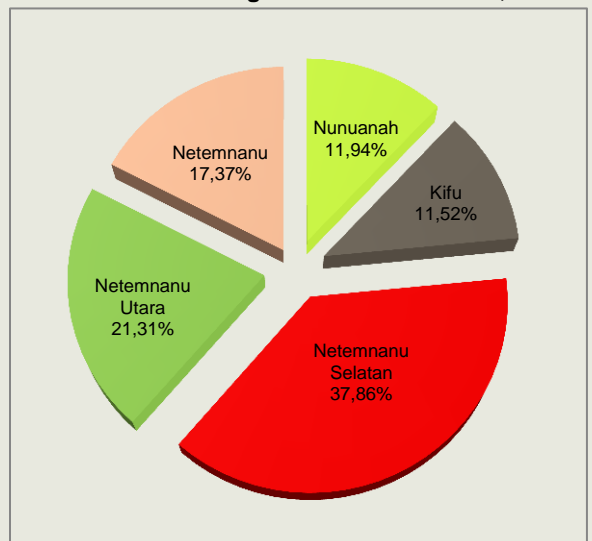
Peta Kecamatan Amfoang Timur



Sumber: Bappeda Provinsi NTT (diedit)

Luas wilayah kecamatan Amfoang Timur adalah 270,53 Km² atau 4,58 persen dari total luas wilayah kabupaten Kupang. Secara administrasi kecamatan ini terdiri dari 5 desa yaitu Nunuanah, Kifu, Netemnanu Selatan, Netemnanu Utara dan Netemnanu. Desa Netemnanu Selatan merupakan desa yang memiliki wilayah terluas dengan luas wilayah 102,42 km² atau 38 persen dari total luas wilayah kecamatan Amfoang Timur. Sedangkan wilayah terkecil adalah desa Kifu dengan luas wilayah 31,17 km² atau 11,52 persen dari total luas wilayah kecamatan Amfoang Timur.

Persentase Luas Wilayah Kecamatan Amfoang Timur Menurut Desa, 2013



Sumber: Amfoang Timur Dalam Angka 2014

Dalam kurun waktu tiga tahun terakhir, terdapat perubahan pada jumlah aparat pemerintah desa di kecamatan Amfoang Timur. Secara umum, selain sekretaris desa, terdapat tiga kepala urusan yang membantu tugas-tugas kepala desa. Jumlah kepala urusan di kecamatan ini pada tahun 2013 sebanyak 15 orang yang berarti masing-masing desa telah memiliki tiga kepala urusan. Pada tahun yang sama, di kecamatan ini terdapat 15 dusun, 22 RW dan 50 RT yang jumlahnya berkurang dari tahun 2012.

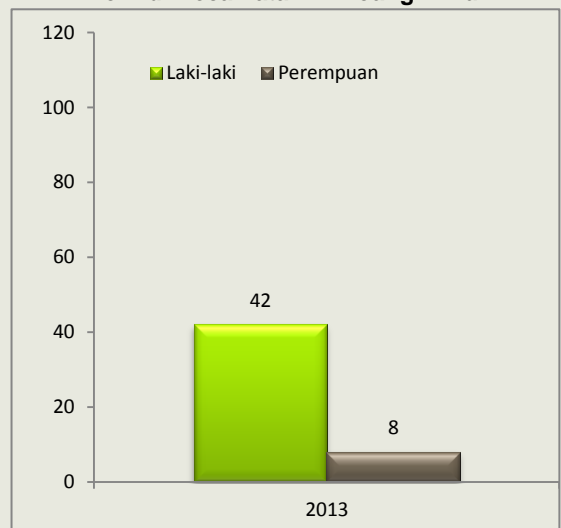
Jumlah Wilayah Administrasi Kecamatan Amfoang Timur

Wilayah Administrasi	2011	2012	2013
Kepala Urusan	15	15	15
Dusun	18	18	15
Rukun Warga (RW)	25	25	22
Rukun Tetangga (RT)	54	54	50

Sumber: Amfoang Timur Dalam Angka 2012-2014

Pada tahun 2013, jumlah pegawai yang bekerja pada instansi pemerintahan, TNI dan Polri di wilayah kecamatan Amfoang Timur didominasi oleh pegawai laki-laki. Jumlah pegawai laki-laki lebih banyak dibanding jumlah pegawai perempuan dengan perbedaan mencapai 34 orang. Perbedaan yang sangat nyata antara jumlah pegawai laki-laki dan perempuan terdapat pada kantor camat, guru SD, guru SMP dan polisi.

Jumlah Pegawai Instansi Pemerintah, TNI dan Polri di Kecamatan Amfoang Timur



Sumber: Amfoang Timur Dalam Angka 2014

Berdasarkan hasil proyeksi penduduk 2014, penduduk kecamatan Amfoang Timur berjumlah 7.740 jiwa dengan jumlah penduduk laki-laki lebih tinggi dibanding perempuan. Rasio jenis kelamin di kecamatan ini pada tahun 2013 adalah sebesar 102 yang berarti terdapat 102 laki-laki di setiap 100 orang perempuan. Sementara kepadatan penduduk di tahun yang sama sebesar 29 jiwa per km². Sedangkan rata-rata Anggota Keluarga (ART) adalah lima jiwa per keluarga.

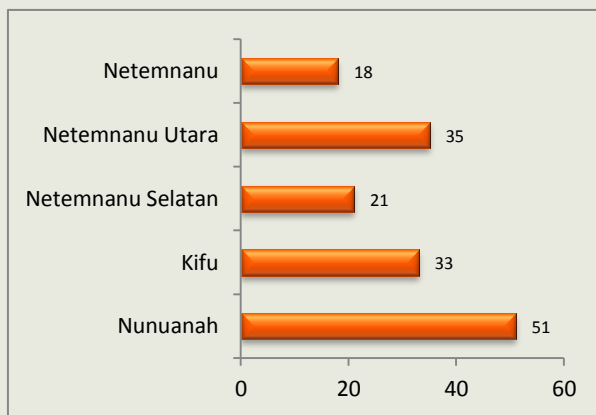
**Indikator Kependudukan
Kecamatan Amfoang Timur, 2013**

Indikator	Jumlah
Jumlah Penduduk (jiwa)	7 740
Jumlah Laki-laki (Jiwa)	3 916
Jumlah Perempuan (Jiwa)	3 824
Rasio Jenis Kelamin	102
Jumlah KK	1 639
Kepadatan Penduduk (jiwa/km ²)	29
Rata-rata ART (jiwa/keluarga)	5

Sumber: Amfoang Timur Dalam Angka 2014

Di antara lima desa yang ada di kecamatan Amfoang Timur, Nunuanah merupakan desa dengan kepadatan penduduk tertinggi yakni mencapai 51 jiwa/km². Sementara itu, diikuti Netemnanu Utara yang memiliki kepadatan penduduk mencapai 35 jiwa/km², dan juga tidak jauh berbeda dengan Kifu yang mencapai 33 jiwa/km². Sedangkan Netemnanu merupakan desa dengan kepadatan penduduk terendah yakni 18 jiwa/km².

**Kepadatan Penduduk Menurut Desa, 2013
(Jiwa/Km²)**

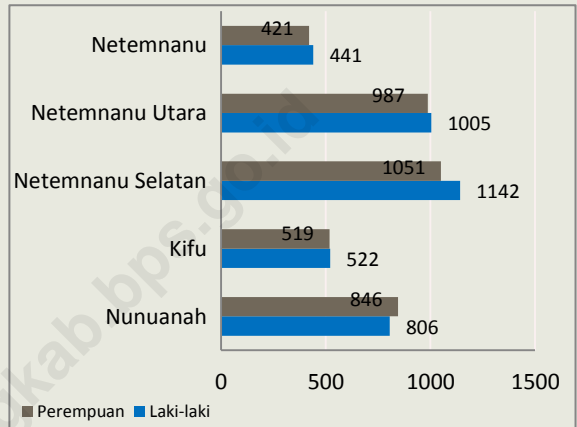


Sumber: Amfoang Timur Dalam Angka 2014

Penduduk Amfoang Timur tahun 2013 didominasi oleh penduduk laki-laki. Hal ini terlihat dari banyaknya jumlah penduduk laki-laki dibanding penduduk perempuan di setiap desa di kecamatan ini, kecuali Nunuanah. Perbedaan jumlah antara penduduk laki-laki dan perempuan yang paling besar terdapat di desa Netemnanu Selatan, yakni sebesar 91 orang dengan rasio jenis kelamin 109, yang berarti terdapat 109 orang laki-laki di setiap 100 orang perempuan.

Perubahan jumlah penduduk dapat terjadi karena adanya kejadian kelahiran, kematian serta migrasi. Jumlah kelahiran pada tahun 2013 meningkat dibanding tahun 2012. Demikian juga halnya dengan kematian yang jumlahnya juga meningkat dari tahun sebelumnya. Sementara, di komponen migrasi, tercatat jumlah penduduk datang di tahun 2013 lebih sedikit daripada penduduk pindah.

Penduduk Menurut Jenis Kelamin per Desa di Kecamatan Amfoang Timur, 2013



Sumber: Amfoang Timur Dalam Angka 2014

Statistik Komponen Perubahan Penduduk di Kecamatan Amfoang Timur

Uraian	Jumlah		
	2011	2012	2013
Kelahiran	210	36	71
Kematian	31	10	28
Datang	37	16	15
Pindah	228	10	18

Sumber: Amfoang Timur Dalam Angka 2012-2014

Tahun 2013, fasilitas pendidikan di Amfoang Timur telah tersedia sampai jenjang SMA. Pada tahun yang sama terdapat delapan SD, tiga SMP dan dua SMA di kecamatan ini, dengan rata-rata jumlah murid masing-masing 156 siswa SD, 66 siswa SMP, dan 186 SMA. Rasio jumlah murid dengan guru yang menggambarkan rata-rata jumlah murid yang menjadi tanggung jawab satu orang guru adalah sebesar 17 di tingkat SD, 8 di tingkat SMP dan 14 di tingkat SMA.

Jumlah SD mengalami penambahan pada tahun 2013. Sebaliknya untuk tenaga pengajar (guru) berkurang, begitupun dengan jumlah murid mengalami penurunan dibanding tahun sebelumnya. Untuk tingkat SMP, pada tahun 2013 tidak mengalami perubahan dari tahun 2012, sedangkan jumlah guru dan murid pada tahun ini mengalami penurunan.

**Statistik Pendidikan
Kecamatan Amfoang Timur, 2013**

Uraian	Jenjang Pendidikan		
	SD	SMP	SMU
Sekolah	8	3	2
Guru	75	26	27
Murid	1 249	197	373
Rata-rata Jumlah Murid per Sekolah *)	156	66	186
Rasio Murid-Guru *)	17	8	14

Sumber: Amfoang Timur Dalam Angka 2014
*) Data diolah

Perkembangan Jumlah Sekolah, Guru dan Murid Menurut Jenjang Pendidikan di Amfoang Timur

Uraian	Jumlah		
	2011	2012	2013
SD ¹⁾			
Sekolah ¹⁾	7	7	8
Guru ²⁾	82	78	75
Murid	1 239	1 312	1 249
SMP			
Sekolah	2	3	3
Guru	22	29	26
Murid	256	288	197

Sumber: Amfoang Timur Dalam Angka 2012-2014
¹⁾ SD Negeri/Inpres & Swasta
²⁾ Guru PNS dan Honorer

Hingga tahun 2013, di kecamatan Amfoang Timur terdapat satu puskesmas yang terletak di desa Netemnanu Utara. Selain itu, ada 5 puskesmas pembantu (Pustu) dan 18 posyandu yang tersebar di masing-masing desa. Untuk tenaga kesehatan, pada tahun 2013 tidak terdapat dokter yang melayani di kecamatan ini. Jumlah bidan di tahun yang sama sebanyak enam orang. Jumlah perawat mengalami peningkatan di tahun 2013 menjadi delapan perawat. Sedangkan jumlah kader aktif posyandu tidak mengalami perubahan selama tiga tahun terakhir.

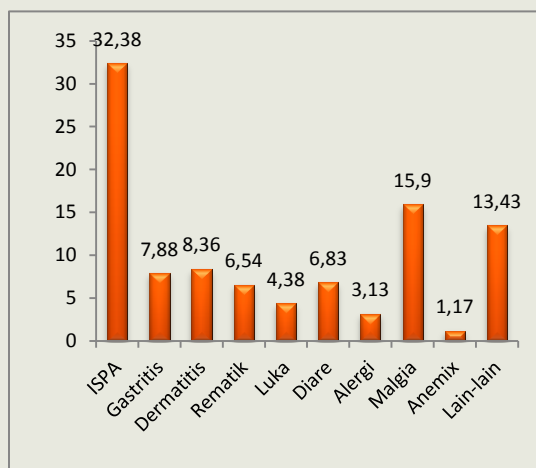
Di tahun 2013, tercatat jenis penyakit yang paling banyak diderita oleh masyarakat di kecamatan Amfoang Timur yang berobat ke puskesmas dan pustu adalah infeksi saluran pernapasan atas (ISPA), yakni sebesar 32,38 persen. Selanjutnya adalah penyakit Malgia atau sakit kepala dengan penderita sebanyak 15,9 persen. Sedangkan persentase pasien dengan keluhan penyakit lambung, kulit, rematik, luka, diare, alergi dan anemix masing-masing tidak lebih dari 10 persen dari total pengunjung puskesmas di kecamatan ini.

Jumlah Fasilitas Kesehatan di Kecamatan Amfoang Timur

Uraian	Jumlah		
	2011	2012	2013
Tempat Pelayanan Kesehatan			
Puskesmas	1	1	1
Puskesmas Pembantu	5	5	5
Posyandu	18	18	18
Tenaga Kesehatan			
Dokter	1	-	-
Bidan	4	6	6
Perawat	8	4	8
Kader Aktif Posyandu	90	90	90

Sumber: Amfoang Timur Dalam Angka 2012-2014

Persentase Pengunjung Puskesmas dan Pustu Menurut Jenis Penyakit di Kecamatan Amfoang Timur, 2013



Sumber: Amfoang Timur Dalam Angka 2014

Bangunan tempat tinggal di kecamatan Amfoang Timur didominasi oleh bangunan dengan kategori darurat. Secara umum, bangunan jenis ini mempunyai lantai tanah, dinding dari pelepah gewang (bebak) dan atap daun gewang atau alang-alang. Rumah semi permanen sebanyak 436 unit dan rumah permanen 252 unit. Rumah permanen biasanya telah berlantai semen, dinding tembok an beratap seng.

Jumlah Rumah Permanen, Semi Permanen dan Darurat di Kecamatan Amfoang Timur

Uraian	Jumlah		
	2011	2012	2013
Permanen	108	129	252
Semi Permanen	258	750	436
Darurat	1 133	410	902

Sumber: Amfoang Timur Dalam Angka 2012-2014

Sumur adalah sumber air yang paling banyak digunakan di kecamatan Amfoang Timur, dimana pada tahun 2012, jumlah penggunaannya mencapai 247 keluarga. Untuk penerangan, belum ada penerangan listrik PLN hingga tahun 2011. Sedangkan pengguna listrik Non PLN berjumlah 731 keluarga dan keluarga lainnya masih menggunakan pelita sebagai sumber penerangannya. Sementara untuk sanitasi, pada tahun yang sama terdapat 1.431 keluarga yang telah menggunakan jamban sendiri.

Jumlah Keluarga di Kecamatan Amfoang Timur Menurut Fasilitas Perumahan yang Digunakan

Uraian	Jumlah		
	2010	2011	2012
Sumber Air			
Leding	-	-	-
Sumur	224	224	247
Mata Air	1	1	-
Sumber Penerangan			
Listrik PLN	-	-	-
Listrik Non PLN	171	695	731
Non Listrik	2 989	847	857
Jamban			
Sendiri	1 407	1 431	1 431
Bersama	-	34	34
Umum	17	12	12

Sumber: Amfoang Timur Dalam Angka 2011-2013

Padi masih menjadi produk tanaman pangan unggulan di kecamatan Amfoang Timur. Namun pada tahun 2013, produksi padi di kecamatan ini menurun signifikan menjadi 3.856 ton. Sedangkan untuk komoditi jagung dan ubi kayu mengalami peningkatan dari tahun sebelumnya. Pada tahun 2013, produksi jagung mencapai 3.231 ton atau meningkat tiga kali lipat dari tahun 2012. Sementara produksi ubi kayu di tahun yang sama mencapai 600 ton atau meningkat dua kali lipat lebih dari tahun 2012.

Potensi sektor pertanian lainnya adalah peternakan, khususnya ternak sapi. Namun pada tahun 2013 terjadi penurunan jumlah ternak sapi yakni dari 6.915 ekor menjadi 6.549 ekor. Selain itu, ternak kecil yang banyak dijumpai di kecamatan ini adalah babi dan kambing yang populasinya mengalami peningkatan dari tahun sebelumnya. Sementara unggas terbanyak adalah ayam dengan jumlah sebesar 2.694 ekor di tahun 2013 atau mengalami peningkatan dari tahun 2012.

Statistik Potensi Tanaman di Kecamatan Amfoang Timur

Uraian	2012	2013
Jagung		
Luas Panen (Ha)	315	1 175
Produksi (Ton)	866	3 231
Padi Sawah		
Luas Panen (Ha)	1 585	1 244
Produksi (Ton)	5 796	3 856
Ubi Kayu		
Luas Panen (Ha)	40	75
Produksi (Ton)	216	600

Sumber: Amfoang Timur Dalam Angka 2013 & 2014

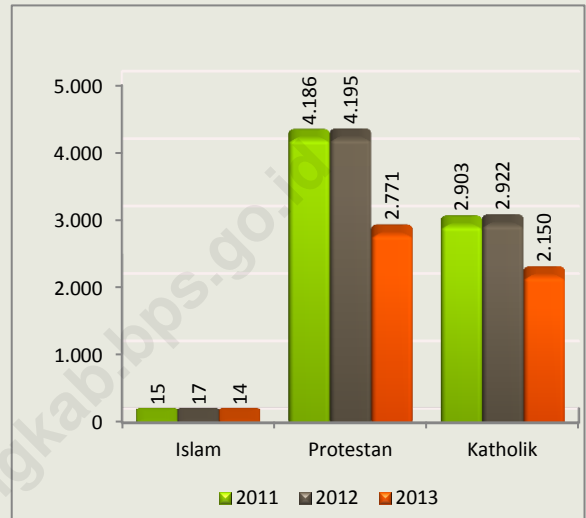
Populasi Ternak di Kecamatan Amfoang Timur

Jenis Ternak	2012	2013
Sapi	6 915	6 549
Kerbau	220	237
Kuda	51	52
Kambing	1 436	1 465
Babi	3 528	3 705
Ayam	1 850	2 694
Itik	25	26

Sumber: Amfoang Timur Dalam Angka 2013-2014

Orientasi dan pranata keagamaan suatu daerah dapat dilihat dari jumlah rumah ibadah dan kegiatan yang diselenggarakan di rumah ibadah tersebut. Sebagian besar masyarakat di kecamatan Amfoang Timur adalah pemeluk agama Kristen Protestan. Selain Kristen Protestan, di tahun yang sama, terdapat 2.150 orang pemeluk agama Katholik dan 14 orang agama Islam.

Perkembangan Jumlah Peduduk Menurut Golongan Agama di Kecamatan Amfoang Timur



Sumber: Amfoang Timur Dalam Angka 2012-2014

Karena sebagian besar masyarakat kecamatan Amfoang Timur adalah penganut agama Kristen maka hingga tahun 2013 rumah ibadah yang terdapat di kecamatan Amfoang Timur hanya gereja. Pada tahun 2013, terdapat 12 gedung gereja Kristen Protestan dan delapan gedung gereja Katholik yang masing-masing tersebar di setiap desa. Sementara itu, belum terdapat rumah ibadah untuk penganut agama Islam hingga tahun 2013.

Jumlah Rumah Ibadah Menurut Desa di kecamatan Amfoang Timur, 2013

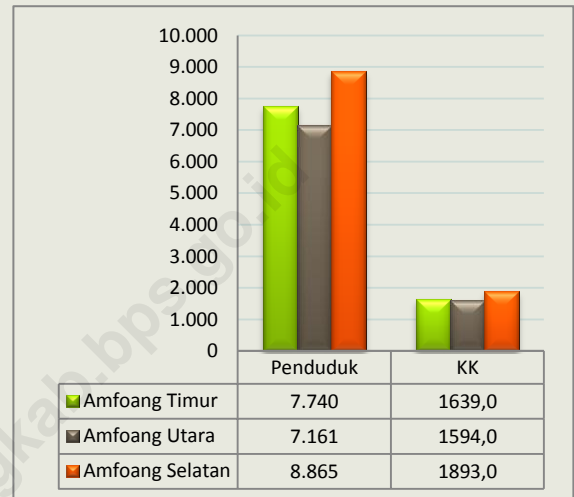
Desa	Katholik	Protestan	Islam
Nunuanah	1	3	-
Kifu	1	1	-
Netemnanu Selatan	3	5	-
Netemnanu Utara	1	2	-
Netemnanu	2	1	-

Sumber: Amfoang Timur Dalam Angka 2013

PERBANDINGAN ANTAR KECAMATAN YANG BERBATASAN DENGAN AMFOANG TIMUR

Secara geografis, Kecamatan Amfoang Timur berbatasan langsung dengan kecamatan Amfoang Utara dan Amfoang Selatan. Jumlah penduduk dan Keluarga tertinggi terdapat di kecamatan Amfoang Selatan yakni mencapai 8.865 penduduk dan 1.893 Kepala Keluarga (KK). Amfoang Timur berada pada urutan kedua dan Amfoang Utara di urutan terakhir dengan jumlah penduduk yang berbeda signifikan dari Amfoang Selatan.


Perbandingan Jumlah Penduduk dan Jumlah KK, 2013



Sumber: Masing-masing Kecamatan Dalam Angka 2014

Secara umum tanaman pangan yang diunggulkan di ketiga kecamatan yang saling berbatasan ini adalah padi dan jagung. Produksi jagung tertinggi, khususnya di tahun 2013, terdapat di kecamatan Amfoang Timur (3.231,25 ton). Disusul kecamatan Amfoang Selatan yang menghasilkan 1.883,84 ton, sementara produksi terendah terdapat di kecamatan Amfoang Utara (712,25 ton). Produksi padi tertinggi terdapat di kecamatan Amfoang Timur yakni sebesar 7.383,60 ton di tahun 2013. Sementara di kedua kecamatan tetangganya tidak lebih dari 4.000 ton.

Perbandingan Produksi Padi dan Jagung (ton), 2013



Sumber: Masing-masing Kecamatan Dalam Angka 2014

DATA

MENCERDASKAN BANGSA



Badan Pusat Statistik Kabupaten Kupang

Jl. Timor Raya Km. 36 - Oelamasi

Homepage : <http://kupangkab.bps.go.id>

Email : bps5303@bps.go.id