

Katalog: 1102001.5106010

Kecamatan  
**SUSUT DALAM ANGKA**  
*Susut Subdistrict in Figures* **2016**

**BADAN PUSAT STATISTIK  
KABUPATEN BANGLI**  
*BPS - Statistics of Bangli Regency*

Kecamatan

# SUSUT DALAM ANGKA

*Susut Subdistrict in Figures*

# 2016



# **Kecamatan Susut Dalam Angka 2016**

**ISSN:** 2407-022X

**No. Publikasi:** 51060.1601

**Katalog:** 1102001.5106010

**Ukuran Buku:** 14,8 cm x 21 cm

**Jumlah Halaman:** xviii + 110

**Naskah:**

Seksi Integrasi Pengolahan Data dan Diseminasi Statistik

**Gambar Cover oleh:**

Seksi Integrasi Pengolahan Data dan Diseminasi Statistik

**Ilustrasi Cover:**

Bale Kulkul

**Diterbitkan oleh:**

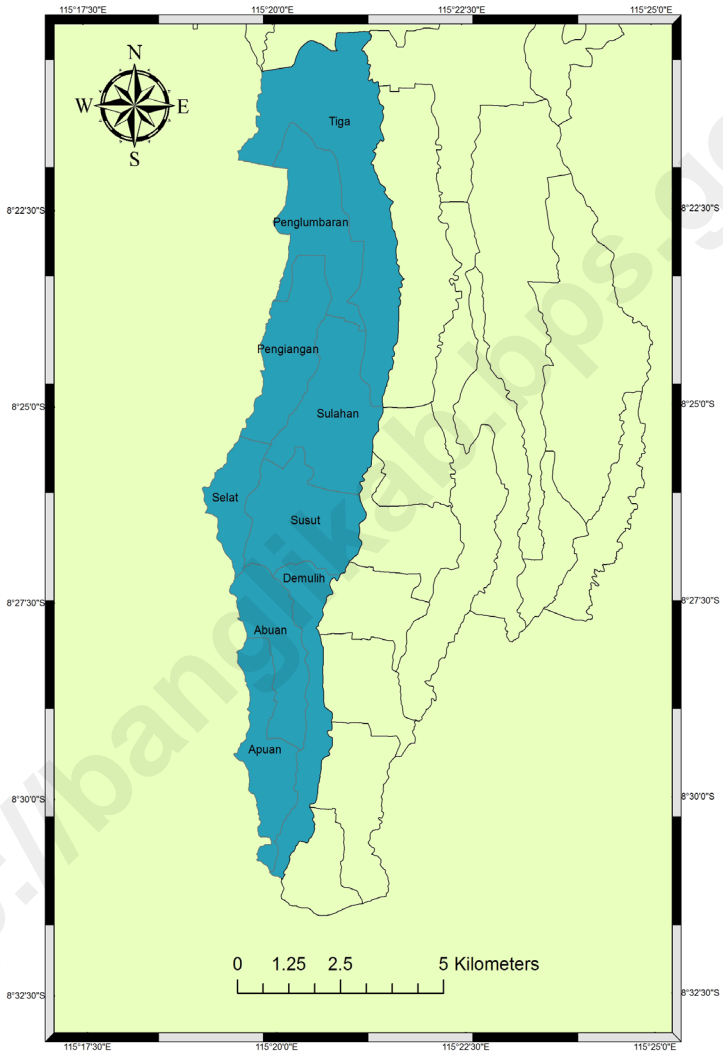
© BPS Kabupaten Bangli

**Dicetak oleh:**

UD Arysta Jaya

**Dilarang mengumumkan, mendistribusikan, mengomunikasikan, dan/atau  
menggandakan sebagian atau seluruh isi buku ini untuk tujuan komersial  
tanpa izin tertulis dari Badan Pusat Statistik**

# Peta Wilayah Kecamatan Susut





**KEPALA BPS KABUPATEN BANGLI**



Ir. I MADE ANTARA YASA, M.Agb.





## KATA PENGANTAR

Publikasi “Kecamatan Susut Dalam Angka Tahun 2016” merupakan kelanjutan dari publikasi tahun sebelumnya. Data yang disajikan dalam publikasi ini tidaklah jauh berbeda dari tahun sebelumnya, yakni menyajikan berbagai macam data yang dapat memberikan gambaran keadaan geografi dan karakteristik sosial ekonomi penduduk di Kecamatan Susut.

Kami mengucapkan terima kasih kepada semua pihak baik dari instansi pemerintahan/aparat desa maupun dari pihak swasta yang telah membantu dalam penyusunan publikasi ini. Kami sangat mengharapkan kerjasama dan partisipasi di tahun-tahun mendatang demi kesempurnaan publikasi ini.

Meskipun publikasi ini telah dipersiapkan dengan sebaik-baiknya, kami sadari masih banyak terdapat kekurangan. Kami sangat mengharapkan saran dan kritik yang membangun dari para konsumen data untuk perbaikan penerbitan di tahun-tahun mendatang.

Bangli, Juli 2016

Kepala BPS Kabupaten Bangli

Ir. I MADE ANTARA YASA, M. Agb.  
NIP. 196503191993011001





## DAFTAR ISI

	Halaman
PETA WILAYAH KECAMATAN KINTAMANI	iii
KEPALA BPS KABUPATEN BANGLI	v
KATA PENGANTAR	vii
DAFTAR ISI	ix
DAFTAR TABEL	x
DAFTAR GAMBAR	xvi
PENELASAN UMUM	xvii
I GEOGRAFIS	1
II PEMERINTAHAN	9
III KEPENDUDUKAN	19
IV SOSIAL	29
V PERTANIAN	55
VI INDUSTRI	81
VII TRANSPORTASI DAN KOMUNIKASI	103

## DAFTAR TABEL

Tabel	Uraian	Halaman
1.1	Letak, Status, Ketinggian, dan Klasifikasi Desa di Kecamatan Susut, 2015	5
1.2	Luas Wilayah Menurut Penggunaan Lahan di Kecamatan Susut, 2015	6
1.3	Luas Desa dan Luas Lahan Sawah Menurut Penggunaan dan Jenis Pengairan di Kecamatan Susut, 2015	7
2.1	Banyaknya Desa Adat, Banjar Dinas, dan Aparat Desa Menurut Desa di Kecamatan Susut, 2015	13
2.2	Banyaknya Aparat Pemerintahan Desa Menurut Desa di Kecamatan Susut, 2015	14
2.3	Jarak Desa ke Ibu Kota Kecamatan Susut (Km), 2015	15
2.4	Banyaknya Pos Keamanan dan Jumlah Personil Menurut Desa di Kecamatan Kintamni, 2015	16
2.5	Jumlah Hansip, Hansip yang Ditatar, Pembinaan Hansip, dan Bantuan Pakaian Menurut Desa di Kecamatan Susut, 2015	17
3.1	Luas Wilayah, Jumlah Penduduk dan Kepadatan Penduduk Menurut Desa di Kecamatan Susut, 2015	24

3.2	Jumlah Penduduk Menurut Jenis Kelamin dan Rasio Jenis Kelamin Menurut Desa di Kecamatan Susut, 2015	25
3.3	Banyaknya Bangunan Menurut Penggunaannya Menurut Desa di Kecamatan Susut, 2015	26
3.4	Persentase Keluarga Menurut Jenis Penerangan yang Digunakan dan Desa / Kelurahan di Kecamatan Bangli, 2015	27
4.1.1	Banyaknya Sekolah Menurut Jenjang Pendidikan Menurut Desa di Kecamatan Susut, 2015	36
4.1.2	Banyaknya Guru Menurut Jenjang Pendidikan Tempat Mengajar Menurut Desa di Kecamatan Susut, 2015	37
4.1.3	Banyaknya Murid Menurut Jenjang Pendidikan Menurut Desa di Kecamatan Susut, 2015	38
4.1.4	Rasio Murid dan Guru Menurut Jenjang Pendidikan Menurut Desa di Kecamatan Susut, 2015	41
4.1.5	Banyaknya Organisasi Sosial Desa Menurut Jenis dan Desa di Kecamatan Susut, 2015	42
4.1.6	Banyaknya Organisasi Kesenian Menurut Jenis dan Desa di Kecamatan Susut, 2015	43
4.1.7	Banyaknya Fasilitas Olahraga Menurut Jenis dan Desa di Kecamatan Susut, 2015	44

4.1.8	Banyaknya Penduduk yang Berlangganan Majalah dan Surat Kabar Menurut Jenis dan Desa di Kecamatan Susut, 2015	45
4.2.1	Banyaknya Fasilitas Kesehatan Menurut Jenis dan Desa di Kecamatan Susut, 2015	46
4.2.2	Banyaknya Tenaga Kesehatan Menurut Keahliannya dan Desa di Kecamatan Susut, 2015	47
4.2.3	Banyaknya Aseptor KB Menurut Alat Kontrasepsi yang Digunakan dan Desa di Kecamatan Susut, 2015	48
4.2.4	Banyaknya Keluarga yang Menggunakan Air Minum Dirinci Menurut Sumber Air Mminum di Kecamatan Susut, 2015	49
4.2.5	Jumlah Panti Asuhan dan Penderita Cacat Menurut Jenis Cacat di Kecamatan Susut, 2015	50
4.3.1	Banyaknya Tempat Ibadah Menurut Desa di Kecamatan Susut, 2015	51
4.3.2	Banyaknya Pemuka Agama/ Aliran Kepercayaan Terhadap Tuhan Yang Maha Esa Menurut Desa di Kecamatan Susut, 2015	52
4.3.3	Banyaknya Pura Menurut Jenisnya Menurut Desa di Kecamatan Susut, 2015	53
4.4.1	Banyaknya Tindak Kriminalitas yang Dilaporkan Kepada Polisi Menurut Desa di Kecamatan Susut, 2015	54

5.1	Luas Tanam, Panen, Produksi, dan Produktivitas Padi Menurut Desa di Kecamatan Susut, 2015	61
5.2	Luas Tanam, Panen, Produksi, dan Produktivitas Jagung Menurut Desa di Kecamatan Susut, 2015	62
5.3	Luas Tanam, Panen, Produksi, dan Produktivitas Ubi Jalar Menurut Desa di Kecamatan Susut, 2015	63
5.4	Luas Tanam, Panen, Produksi, dan Produktivitas Ubi Kayu Menurut Desa di Kecamatan Susut, 2015	64
5.5	Luas Tanam, Panen, Produksi, dan Produktivitas Kacang Tanah Menurut Desa di Kecamatan Susut, 2015	65
5.6	Luas Tanam, Panen, Produksi, dan Produktivitas Kacang Kedelai Menurut Desa di Kecamatan Susut, 2015	66
5.7	Jumlah Pohon dan Produksi Tanaman Buah-Buahan Menurut Desa di Kecamatan Susut, 2015	67
5.8	Luas Tanam dan Produksi Perkebunan Rakyat Menurut Desa di Kecamatan Susut, 2015	73
5.9	Banyaknya Ternak Menurut Jenis dan Desa di Kecamatan Susut, 2015	77
5.10	Banyaknya Unggas Menurut Jenis dan Desa di Kecamatan Susut, 2015	79
5.11	Jumlah Subak dan Luas Areal Baku Subak Menurut Jenis Irigasi di Kecamatan Susut, 2015	80

6.1	Banyaknya Perusahaan Industri Menurut Kelompok Industri dan Desa di Kecamatan Susut, 2015	86
6.2	Banyaknya Tenaga Kerja Perusahaan Industri Menurut Kelompok Industri dan Desa di Kecamatan Susut, 2015	87
6.3	Banyaknya Industri Kecil Menurut Jenis Industri dan Desa di Kecamatan Susut, 2015	88
6.4	Banyaknya Industri Sedang Menurut Jenis Industri dan Desa di Kecamatan Susut, 2015	89
6.5	Banyaknya Industri Kerajinan Rumah Tangga Menurut Jenis Industri dan Desa di Kecamatan Susut, 2015	91
6.6	Jumlah Sarana Perekonomian Menurut Jenis dan Desa di Kecamatan Susut, 2015	93
6.7	Jumlah Restoran / Rumah Makan, Warung, dan Art Shop Menurut Desa di Kecamatan Susut, 2015	94
6.8	Jumlah Sarana Bank dan Lembaga Keuangan Lainnya Menurut Desa di Kecamatan Susut, 2015	95
6.9	Banyaknya Koperasi dan Jumlah Anggota Menurut Jenis dan Desa di Kecamatan Susut, 2015	96
6.10	Banyaknya Usaha Jasa Perorangan/ Rumah Tangga Menurut Desa di Kecamatan Susut, 2015	97

6.11	Pengeluaran Pemerintah Desa Menurut Sumber dan Jenis Pengeluaran per Desa Kecamatan Susut, 2014	101
6.12	Penerimaan Pembangunan Desa Menurut Sumber Penerimaan dan Desa di Kecamatan Susut, 2014	102
7.1	Panjang Jalan Menurut Jenis Permukaan Jalan dan Jembatan Menurut Desa di Kecamatan Susut, 2015	107
7.2	Banyaknya Kendaraan Bermotor Menurut Jenis dan Desa di Kecamatan Susut, 2015	108
7.3	Banyaknya Kendaraan Tidak Bermotor Menurut Jenis dan Desa di Kecamatan Susut, 2015	109
7.4	Banyaknya Sarana Komunikasi Menurut Jenis dan Desa di Kecamatan Susut, 2015	110



## DAFTAR GAMBAR

1	Penggunaan Tanah di Kecamatan Susut, 2015	4
2	Penduduk Kecamatan Susut Menurut Jenis Kelamin, 2011 - 2015	22

## PENJELASAN UMUM

Tanda-tanda, satuan-satuan, dan lain-lainnya yang digunakan dalam publikasi ini adalah sebagai berikut:

### 1. Tanda-tanda:

Tidak ada atau nol .....	-
Data sesuai dengan klasifikasi .....	v

### 2. Satuan:

1 Ton .....	10 Kwintal
1 Ton .....	1000 kilogram
1 Kilometer .....	1000 Meter
1 Meter .....	1000 Milimeter
1 Km <sup>2</sup> .....	100 Hektar
1 kWh .....	1000 Watt jam
1 m <sup>3</sup> .....	1000 Liter
1 Liter .....	1000 cc

### 3. Singkatan:

Babinsa	Bintara Pembina Desa
Bimas	Bimbingan Masyarakat
Hansip	Pertahanan Sipil
IUD	Alat kontrasepsi dalam rahim
KB	Keluarga Berencana
KUD	Koperasi Unit Desa
Linmas	Perlindungan Masyarakat
PDAM	Perusahaan Daerah Air Minum

3. **Singkatan:**

Posyandu	Pos Pelayanan Terpadu
PKK	Pembinaan Kesejahteraan Keluarga
PMD	Pemberdayaan Masyarakat Desa
PPLKB	Petugas Penyuluh Lapangan KB
PT	Perguruan Tinggi
PU	Dinas Pekerjaan Umum
Puskesmas	Pusat Kesehatan Masyarakat
SD	Sekolah Dasar
SMP	Sekolah Menengah Pertama
SMU/K	Sekolah Menengah Umum/Kejuruan
TK	Taman Kanak-Kanak
UPTD	Unit Pelaksana Teknis Daerah

**BAB**

**1**

Kecamatan Susut Dalam Angka

---

---

**GEOGRAFIS**



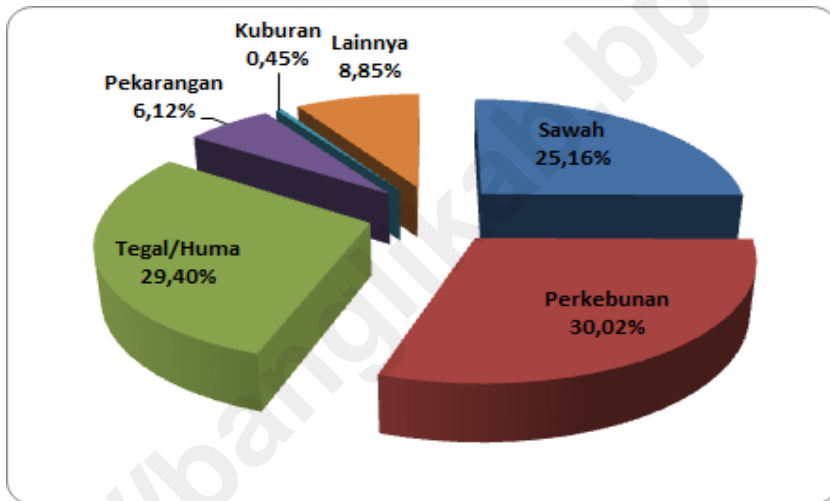
## PENJELASAN TEKNIS

- 1 Berdasarkan posisi geografis, Kecamatan Susut memiliki batas-batas, yaitu sebelah utara - Kecamatan Bangli; timur - Kecamatan Bangli; barat - Kabupaten Gianyar, dan selatan - Kabupaten Gianyar.
- 2 Kecamatan Susut terdiri dari 9 desa yang tersebar dari Susut bagian utara sampai selatan.
- 3 **Desa tepi laut/pantai** adalah desa yang sebagian atau seluruh wilayahnya bersinggungan langsung dengan laut, baik berupa pantai maupun tebing karang.
- 4 **Desa bukan tepi laut/pantai** adalah desa yang wilayahnya tidak bersinggungan langsung dengan laut, baik berupa pantai maupun tebing karang.
- 5 **Klasifikasi desa**, menurut perkembangannya desa dapat dibedakan menjadi desa swadaya (desa yang masih terikat dengan tradisi), swakarya (desa yang setingkat lebih maju dari desa swadaya), dan swasembada (desa maju atau berkembang).

## ULASAN

Kecamatan Susut merupakan satu dari empat kecamatan yang terletak di Kabupaten Bangli dengan luas wilayah 49,31 Km<sup>2</sup> . Kecamatan Susut terbagi menjadi 9 (sembilan) desa dan merupakan desa bukan pantai yang berarti bahwa tidak ada desa di Kecamatan Susut yang berbatasan dengan laut.

Gambar 1  
Penggunaan Tanah di Kecamatan Susut  
Tahun 2015



Selain itu, semua desa di Kecamatan Susut juga merupakan daerah pedesaan yang menandakan Susut merupakan salah satu daerah agraris di Kabupaten Bangli. Hal ini terlihat dari jenis penggunaan lahan di Kecamatan Susut yaitu untuk lahan sawah 25,16 %, lahan perkebunan 30,02 %, tegal 29,40 %, pekarangan 6,12 %, Kuburan 0,45 % serta lainnya 8,85 %.

Tabel 1.1 Letak, Status, Ketinggian, dan Klasifikasi Desa di Kecamatan Susut, 2015

Desa	Letak Desa		Status Desa		Ketinggian dari Permukaan Laut (m)			Klasifikasi Desa		
	Pantai	Non Pantai	Kota	Pedesaan	< 500	500 - 1000	> 1000	Swa daya	Swa karya	Swase mbada
(1)	(2)	(3)	(4)	(5)	(6)	(7)	(8)	(9)	(10)	(11)
001 Apuan	-	v	-	v	v	-	-	-	-	-
002 Abuan	-	v	-	v	v	-	-	-	-	-
003 Demulih	-	v	-	v	v	-	-	-	-	-
004 Susut	-	v	-	v	-	v	-	-	-	-
005 Sulahan	-	v	v	-	-	v	-	-	-	-
006 Tiga	-	v	-	v	-	v	-	-	-	-
007 Penglumbaran	-	v	-	v	-	v	-	-	-	-
008 Selat	-	v	-	v	-	v	-	-	-	-
009 Pengiangan	-	v	-	v	-	v	-	-	-	-
Jumlah	2015	-	9	-	9	3	6	-	-	-
	2014	-	9	-	9	3	6	-	-	-
	2013	-	9	-	9	3	6	-	9	-
	2012	-	9	-	9	3	6	-	9	-
	2011	-	9	-	9	3	6	-	9	-

Sumber : PMD Kecamatan Susut



Tabel 1.2 Luas Wilayah Menurut Penggunaan Lahan di Kecamatan Susut, 2015

Desa	Luas (Km <sup>2</sup> )	Penggunaan Tanah (Ha)						
		Sawah	Perkebunan	Tegal/ Huma	Pekarangan	Kuburan	Lainnya	
(1)	(2)	(3)	(4)	(5)	(6)	(7)	(8)	
001 Apuan	4,37	190,70	109,52	68,033	35,220	3,00	30,55	
002 Abuan	4,18	226,70	78,10	34,43	48,84	2	27,93	
003 Demulih	4,63	172,80	119,64	89,57	38,87	2	40,12	
004 Susut	4,83	206,6	140,30	64,29	29,34	2,50	40,57	
005 Sulahan	8,57	251,20	214,28	299,46	34,71	4,75	52,60	
58006 Tiga	10,90	5	344,77	589,10	48,64	3	99	
007 Penglumbaran	4,84	-	330,25	38,55	22,70	2	90,50	
008 Selat	2,92	108,60	65,10	62,15	26,26	1,50	28,39	
009 Pengiangan	4,07	4,07	79,50	204,23	17,27	1,25	26,38	
Jumlah	2015	49,31	1 240,50	1 480,33	1 449,72	301,83	22,00	436,62
	2014	49,31	1 240,50	1 480,33	1 449,72	301,83	22,00	436,62
	2013	49,31	1 240,50	1 480,33	1 449,72	301,83	22,00	436,62
	2012	49,31	1 240,50	1 480,33	1 449,72	301,83	22,00	436,62
	2011	49,31	1 240,50	1 480,33	1 449,72	301,83	22,00	436,62

Sumber : UPTD Pertanian Kecamatan Susut

Tabel 1.3 Luas Desa dan Luas Lahan Sawah Menurut Penggunaan dan Jenis Pengairan di Kecamatan Susut, 2015

Desa	Luas Desa (Ha)			Luas Lahan Sawah (Ha)						
	Lahan Sawah	Lahan Kering	Jumlah	Pengairan Teknis	Pengairan Setengah Teknis	Pengairan Sederhana	Pengairan Non PU	Pengairan Pasang Surut	Jumlah	
(1)	(2)	(3)	(4)	(5)	(6)	(7)	(8)	(9)	(10)	
001 Apuan	190,70	246,30	437,00	-	190,70	-	-	-	190,70	
002 Abuan	226,70	191,30	418,30	-	226,70	-	-	-	226,70	
003 Demulih	172,80	290,20	463,00	-	172,80	-	-	-	172,80	
004 Susut	206,00	277,00	483,00	-	206,00	-	-	-	206,00	
005 Sulahan	251,20	605,58	857,00	-	251,20	-	-	-	251,20	
006 Tiga	5,00	1 085,00	1 090,00	-	5,00	-	-	-	5	
007 Penglumbaran	0,00	484,00	4 874,00	-	-	-	-	-	-	
008 Selat	108,60	183,40	292,00	-	108,60	-	-	-	108,60	
009 Pengiangan	79,50	327,50	407,00	-	-	-	-	-	79,50	
Jumlah	2015	1 240,50	3 690,28	4 913,30	-	1 240,50	-	-	-	1 290,50
	2014	1 240,50	3 690,28	4 913,30	0,00	1 240,50	0,00	0,00	0,00	1 240,50
	2013	1 240,50	3 690,28	4 913,30	0,00	1 240,50	0,00	0,00	0,00	1 240,50
	2012	1 240,50	3 690,28	4 913,30	0,00	1 240,50	0,00	0,00	0,00	1 240,50
	2011	1 240,50	3 690,28	4 913,30	0,00	947,85	292,95	0,00	0,00	1 240,80

Sumber : UPTD Pertanian Kecamatan Susut

Halaman ini sengaja dikosongkan

<http://banglikab.bps.go.id>

**BAB**

**2**

Kecamatan Susut Dalam Angka

---

---

**PEMERINTAHAN**



## PENJELASAN TEKNIS

1. **Desa Adat** menurut Undang-Undang Desa Nomor 6 Tahun 2014 adalah pengakuan masyarakat hukum adat sebagai subjek hukum dalam sistem pemerintahan, yaitu menetapkan unit sosial masyarakat hukum adat seperti nagari, huta, kampung, mukim dan lain-lain sebagai badan hukum publik.
2. **Banjar** menurut Kamus Besar Bahasa Indonesia adalah bagian desa setingkat dng rukun warga atau dukuh yg dikepalai oleh seorang kelian.
3. **Kaur** merupakan singkatan dari kepala urusan yang merupakan para pembantu kepala desa/lurah. Posisi Kaur ini merupakan adaptasi modern dari jabatan-jabatan masa lalu, seperti ulu-ulu, modin, atau bekel.
4. **Hansip** atau pertahanan sipil merupakan salah satu satuan pertahanan dan keamanan yang dibentuk oleh pemerintah di Indonesia. Hansip berada di bawah Departemen Dalam Negeri untuk kepentingan keamanan.

## ULASAN

Dalam menjalankan roda pemerintahan terdapat tiga unsur yang harus dipenuhi yaitu unsur politik, ekonomi dan birokrasi. Ketiga unsur tersebut harus saling mendukung satu sama lainnya. Unsur politik dan birokrasi masing-masing dapat diwakili oleh lembaga-lembaga yang berperan dalam mengambil keputusan/kebijakan dalam pemerintahan baik dari sisi administratif maupun personil atau aparat yang ada di dalamnya. Sedangkan dari sisi ekonomi dapat tercermin melalui anggaran yang dikelola beserta lembaga-lembaga ekonomi yang ada.

Secara administratif pada tahun 2015 Kecamatan Susut terdiri dari 9 (sembilan) desa, 50 desa adat (pekraman), 54 banjar dinas dan mempunyai 102 aparat desa.

Tabel 2.1 Banyaknya Desa Adat, Banjar Dinas, dan Aparat Desa Menurut Desa di Kecamatan Susut, 2015

Desa	Desa Adat	Banjar	Aparat Desa
(1)	(2)	(3)	(4)
001 Apuan	4	4	7
002 Abuan	3	4	7
003 Demulih	3	3	12
004 Susut	8	9	16
005 Sulahan	9	10	7
006 Tiga	9	9	19
007 Penglumbaran	7	8	15
008 Selat	3	3	12
009 Pengiangan	4	4	7
Jumlah			
2015	50	54	102
2014	38	54	117
2013	38	54	117
2012	38	54	117
2011	38	54	117

Sumber : Kepala Desa se-Kecamatan Susut



Tabel 2.2 Banyaknya Aparat Pemerintahan Desa Menurut Desa di Kecamatan Susut, 2015

Desa	Kepala Desa/ Lurah	Kepala Dusun/ Banjar	Sekretaris Desa	Kaur Pemerintahan	Kaur Pembangunan	Administrasi lainnya	Lainnya	
(1)	(2)	(3)	(4)	(5)	(6)	(7)	(8)	
001 Apuan	1	4	1	1	1	-	-	
002 Abuan	1	4	1	1	1	3	-	
003 Demulih	1	3	1	1	1	-	-	
004 Susut	1	9	1	1	1	3	1	
005 Sulahan	1	10	1	1	1	1	1	
006 Tiga	1	9	1	1	1	-	3	
007 Penglumbaran	1	8	1	1	1	-	1	
008 Selat	1	3	1	1	1	5	-	
009 Pengiangan	1	4	1	1	1	4	-	
Jumlah	2015	9	54	6	6	9	16	6
	2014	9	54	9	9	9	18	9
	2013	9	54	9	9	9	18	9
	2012	9	54	9	9	9	18	9
	2011	9	54	9	9	9	18	9

Sumber : Kepala Desa se-Kecamatan Susut

Tabel 2.3 Jarak Desa ke Ibu Kota Kecamatan Susut (Km), 2015

Desa	Jarak Desa ke Ibu Kota Kecamatan (Km)									
	< 1	1-2	3-4	5-6	7-8	9-10	10-15	15-20	> 20	
(1)	(2)	(3)	(4)	(5)	(6)	(7)	(8)	(9)	(10)	
001 Apuan	-	-	-	-	-	-	v	-	-	
002 Abuan	-	-	-	-	v	-	-	-	-	
003 Demulih	-	-	-	v	-	-	-	-	-	
004 Susut	-	-	-	v	-	-	-	-	-	
005 Sulahan	v	-	-	-	-	-	-	-	-	
006 Tiga	-	-	v	-	-	-	-	-	-	
007 Penglumbaran	-	-	-	-	-	v	-	-	-	
008 Selat	-	-	-	-	-	-	v	-	-	
009 Pengiangan	-	-	v	-	-	-	-	-	-	
Jumlah	2015	1	-	2	2	1	1	2	-	-
	2014	1	-	2	2	1	1	2	-	-
	2013	1	-	2	2	1	1	2	-	-
	2012	1	-	2	2	1	1	2	-	-
	2011	1	-	2	2	1	1	2	-	-

Sumber : Kepala Desa se-Kecamatan Susut

Tabel 2.4 Banyaknya Pos Keamanan dan Jumlah Personil Menurut Desa di Kecamatan Susut, 2015

Desa	Satuan Keamanan				
	Hansip / Linmas		Bimas / Babinsa		
	Jumlah	Personil	Jumlah	Personil	
(1)	(2)	(3)	(4)	(5)	
001 Apuan	1	40	1	2	
002 Abuan	1	31	1	2	
003 Demulih	3	31	1	2	
004 Susut	1	31	1	2	
005 Sulahan	1	37	1	2	
006 Tiga	1	1	1	2	
007 Penglumbaran	1	33	1	2	
008 Selat	1	31	1	2	
009 Pengiangan	1	32	1	2	
Jumlah	2015	11	267	9	18
	2014	9	321	9	18
	2013	9	321	9	18
	2012	9	293	9	18
	2011	9	293	9	18

Sumber : Kepala Desa se-Kecamatan Susut

Tabel 2.5 Jumlah Hansip, Hansip yang Ditatar, Pembinaan Hansip, dan Bantuan Pakaian Menurut Desa di Kecamatan Susut, 2015

Desa	Jumlah Hansip	Hansip Telah Ditatar	Jumlah Pembinaan Hansip	Jumlah Bantuan Pakaian
(1)	(2)	(3)	(4)	(5)
001 Apuan	40	-	-	-
002 Abuan	31	31	-	-
003 Demulih	31	31	3	-
004 Susut	31	-	-	-
005 Sulahan	37	37	1	37
006 Tiga	46	46	46	-
007 Penglumbaran	33	-	3	-
008 Selat	31	31	-	-
009 Pengiangan	32	32	1	-
Jumlah				
2015	312	208	54	37
2014	295	295	9	295
2013	295	295	9	109
2012	293	293	9	109
2011	293	293	9	109

Sumber : Kepala Desa se-Kecamatan Susut

Halaman ini sengaja dikosongkan

<http://banglikab.bps.go.id>

**BAB**

**3**

Kecamatan Susut Dalam Angka

---

---

**KEPENDUDUKAN**



## PENJELASAN TEKNIS

1. **Sumber utama data kependudukan** adalah sensus penduduk yang dilaksanakan setiap sepuluh tahun sekali. Sensus penduduk telah dilaksanakan sebanyak enam kali sejak Indonesia merdeka, yaitu tahun 1961, 1971, 1980, 1990, 2000, dan 2010.
2. **Kepadatan Penduduk** adalah banyaknya penduduk perkilometer persegi.
3. **Rasio jenis kelamin** adalah perbandingan antara banyaknya penduduk laki-laki dengan penduduk perempuan pada suatu daerah dan waktu tertentu. Biasanya dinyatakan dengan banyaknya penduduk laki-laki untuk 100 penduduk perempuan.
4. **Jenis jamban** dengan tangki septik sendiri, bila jamban hanya digunakan oleh satu rumah tangga/keluarga; jamban bersama bila jamban digunakan oleh beberapa rumah tangga/keluarga, dan jamban umum bila jamban digunakan oleh siapa saja.
5. **Sumber air minum dan memasak**, mencakup bersumber dari PAM (air ledeng meteran dan eceran), sumur (bor/pompa), mata air (terlindung maupun tak terlindung), sungai, dan lainnya.

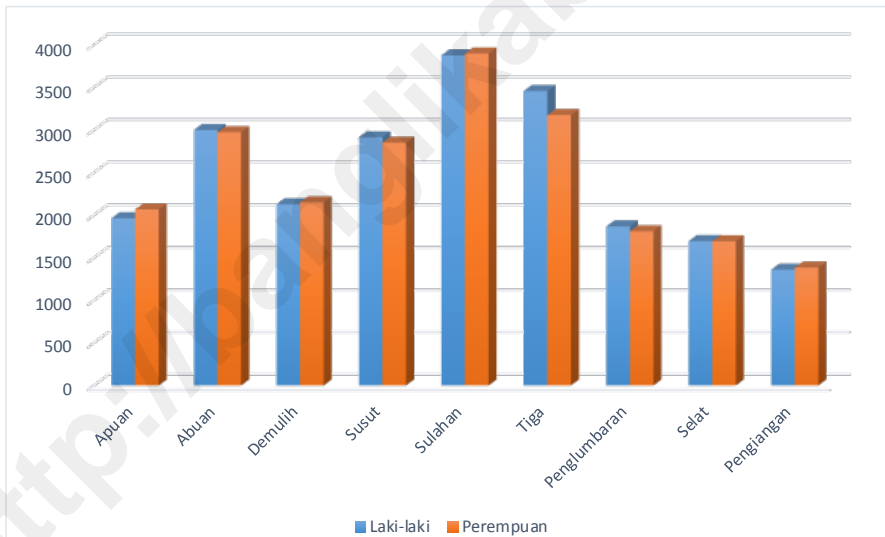


## ULASAN

### Jumlah dan Persebaran Penduduk

Sensus Penduduk merupakan salah satu cara untuk mengumpulkan data kependudukan yang pelaksanaannya rutin setiap 10 tahun sekali (setiap tahun yang berakhiran nol). Selain itu juga dilakukan pendataan kependudukan melalui Survei Penduduk Antar Sensus (SUPAS) serta Registrasi Penduduk dengan maksud untuk mengetahui jumlah penduduk secara keseluruhan sesuai periode waktu pengumpulan datanya.

Gambar 2  
Jumlah Penduduk Kecamatan Susut Menurut Desa dan Jenis Kelamin, 2015



Berdasarkan hasil Sensus Penduduk Tahun 2010 Penduduk Kecamatan Susut sebanyak 43.202 jiwa. Sedangkan dari hasil proyeksi penduduk tahun 2015 penduduk Kecamatan Susut tercatat jumlahnya 44.260 jiwa, dengan kepadatan rata-rata 898 jiwa/Km<sup>2</sup>, sex rasionya adalah 101.

Tabel 3.1 Luas Wilayah, Jumlah Penduduk dan Kepadatan Penduduk Menurut Desa di Kecamatan Susut, 2015

Desa	Luas (Km <sup>2</sup> )	Laki-Laki	Perempuan	Jumlah Penduduk	Kepadatan Penduduk (/Km <sup>2</sup> )	
(1)	(2)	(3)	(4)	(5)	(6)	
001 Apuan	4,35	1 965	2 067	4 032	927	
002 Abuan	4,18	3 000	2 973	5 973	1429	
003 Demulih	4,63	2 128	2 150	4 278	924	
004 Susut	4,83	2 914	2 851	5 765	1 194	
005 Sulahan	8,57	3 875	3 898	7 773	907	
006 Tiga	10,9	3 457	3 174	6 631	608	
007 Penglumbaran	4,84	1 867	1 810	3 677	760	
008 Selat	2,92	1 695	1 693	3 388	1 160	
009 Pengiangan	4,07	1 359	1 384	2 743	674	
Jumlah	2015	49,29	22 260	22 000	44 260	898
	2014	49,29	22 180	21 900	44 080	894
	2013	49,29	21 394	21 866	43 260	877
	2012	49,29	21 348	21 824	43 172	876
	2011	49,29	21 268	21 763	43 031	873

Sumber : Estimasi Penduduk per Desa Kabupaten Bangli

Tabel 3.2 Jumlah Penduduk Menurut Jenis Kelamin dan Rasio Jenis Kelamin Menurut Desa di Kecamatan Susut, 2015

Desa	Jenis Kelamin			Rasio Jenis Kelamin	
	Laki-Laki	Perempuan	Jumlah		
(1)	(2)	(3)	(4)	(5)	
001 Apuan	1 965	2 067	4 032	95	
002 Abuan	3 000	2 973	5 973	101	
003 Demulih	2 128	2 150	4 278	99	
004 Susut	2 914	2 851	5 765	10	
005 Sulahan	3 875	3 898	7 773	99	
006 Tiga	3 457	3 174	6 631	109	
007 Penglumbaran	1 867	1 810	3 677	103	
008 Selat	1 695	1 693	3 388	100	
009 Pengiangan	1 359	1 384	2 743	98	
Jumlah	2015	22 260	22 000	44 260	101
	2014	22 180	21 900	44 080	101
	2013	21 394	21 866	43 260	98
	2012	21 348	21 824	43 172	98
	2011	21 268	21 763	43 031	98

Sumber : Estimasi Penduduk per Desa Kabupaten Bangli

Kependudukan

Tabel 3.3 Banyaknya Bangunan Menurut Penggunaannya Menurut Desa di Kecamatan Susut, 2015

Desa	Tempat Tinggal	Bukan Tempat Tinggal	Campuran		
			Toko/ Perdagangan	Industri/ Kerajinan	
(1)	(2)	(3)	(4)	(5)	
001 Apuan	2 391	40	35	141	
002 Abuan	3 047	140	50	38	
003 Demulih	2 130	92	85	160	
004 Susut	2 473	120	63	60	
005 Sulahan	3 198	184	90	1 200	
006 Tiga	3 201	188	150	168	
007 Penglumbaran	1 832	137	102	159	
008 Selat	1 976	118	63	130	
009 Pengiangan	1 382	87	25	98	
Jumlah	2015	21 630	1 106	663	2 154
	2014	21 453	1 106	894	1 178
	2013	21 453	1 095	894	1 178
	2012	21 453	1 095	894	1 178
	2011	21 453	1 095	894	1 178

Sumber : Kepala Desa se-Kecamatan Susut

Tabel 3.4 Persentase Keluarga Menurut Jenis Penerangan yang Digunakan dan Desa di Kecamatan Susut, 2015

Desa	Jenis Penerangan		
	Listrik	Minyak Tanah	Lainnya
(1)	(2)	(3)	(4)
001 Apuan	100	-	-
002 Abuan	100	-	-
003 Demulih	100	-	-
004 Susut	100	-	-
005 Sulahan	100	-	-
006 Tiga	100	-	-
007 Penglumbaran	100	-	-
008 Selat	100	-	-
009 Pengiangan	100	-	-
Jumlah			
2015	100	-	-
2014	100	-	-
2013	100	-	-
2012	100	-	-
2011	100	-	-

Sumber : Kepala Desa se-Kecamatan Susut

Halaman ini sengaja dikosongkan

<http://banglikab.bps.go.id>

**BAB**

**4**

Kecamatan Susut Dalam Angka

---

---

**SOSIAL**





## PENJELASAN TEKNIS

- 1. Jenjang Pendidikan Formal** terdiri atas pendidikan dasar, pendidikan menengah, dan pendidikan tinggi. Jenis pendidikan yang diajarkan mencakup pendidikan umum, kejuruan, akademik, profesi, vokasi, keagamaan, dan khusus. Pendidikan dasar berbentuk Sekolah Dasar (SD) dan Madrasah Ibtidaiyah (MI) atau bentuk lain yang sederajat, serta Sekolah Menengah Pertama (SMP) dan Madrasah Tsanawiyah (MTs), atau bentuk lain yang sederajat; Pendidikan menengah berbentuk Sekolah Menengah Atas (SMA), Madrasah Aliyah (MA), Sekolah Menengah Kejuruan (SMK), Madrasah Aliyah Kejuruan (MAK), atau bentuk lain yang sederajat; Pendidikan tinggi merupakan jenjang pendidikan setelah pendidikan menengah.
- 2. Poliklinik** adalah sarana kesehatan yang dipakai untuk pelayanan berobat jalan, biasanya berada di bawah pengawasan dokter/tenaga medis.
- 3. Puskesmas** adalah unit pelaksana teknis dinas kesehatan kabupaten/kota yang mempunyai fungsi utama sebagai penyelenggara pelayanan kesehatan tingkat pertama. Wilayah kerja Puskesmas maksimal adalah satu kecamatan dan untuk menjangkau wilayah kerjanya, puskesmas mempunyai jaringan pelayanan meliputi unit Puskesmas Pembantu (Pustu), unit Puskesmas Keliling (Puskel), unit bidan desa/komunitas (Peraturan Menteri Kesehatan RI No 75 Tahun 2014 Tentang Pusat Kesehatan Masyarakat).

## ULASAN

### Pendidikan

Pendidikan merupakan salah satu faktor yang dapat mempengaruhi kualitas sumber daya manusia. Semakin tinggi tingkat pendidikannya diharapkan kualitas sumber daya manusianya akan semakin baik pula. Untuk menunjang hal tersebut perlu adanya sarana dan prasarana pendidikan yang memadai. Tahun 2015 di Kecamatan Susut terdapat 16 unit Taman Kanak-Kanak, Sekolah Dasar sebanyak 37 unit, Sekolah Menengah Pertama sebanyak 5 (lima) unit serta Sekolah Menengah Atas sebanyak 3 (tiga) unit.

Jumlah siswa Taman Kanak-Kanak tahun 2015 di Kecamatan Susut sebanyak 628 siswa, siswa SD pada tahun 2015 mengalami penurunan sebesar 0,68 % dari tahun sebelumnya yaitu dari 3.818 siswa pada tahun 2014 menjadi 3.792 siswa pada tahun 2015. Siswa SMP mengalami peningkatan sebesar 1,48 % dari tahun sebelumnya yaitu dari 1.747 siswa pada tahun 2014 menjadi 1.773 siswa pada tahun 2015. Sama halnya untuk total jumlah siswa SMA/Kejuruan mengalami peningkatan sebesar 4,62 % yaitu dari 1.018 siswa pada tahun 2014 menjadi 1.065 siswa pada tahun 2015.

## **A g a m a**

Demi terwujudnya keseimbangan antara kebutuhan fisik dan spiritual, maka pemerintah senantiasa meningkatkan kualitas keimanan bagi masyarakat demi tetap terjaganya stabilitas dan ketahanan nasional, maka dari itu tri kerukunan umat beragama tetap dibina dan dimanfaatkan. Tempat-tempat beribadah merupakan salah satu wahana untuk mempercepat proses mempertebal keimanan manusia sesuai dengan agama yang dianut.

Seperti diketahui bersama bahwa mayoritas masyarakat di Bangli dan juga di Bali pada umumnya memeluk agama Hindu, sehingga fasilitas peribadatan terbanyak yang ada di Kecamatan Susut adalah pura. Sedangkan untuk fasilitas peribadatan lain, jumlahnya masih relatif kecil. Jumlah Pura di Kecamatan Susut pada tahun 2015 sebanyak 306 unit. Sementara belum terdapat tempat agama untuk agama lain di Kecamatan Susut.

## **K e s e h a t a n**

Kabupaten Bangli memiliki beberapa Rumah Sakit yaitu Rumah Sakit Umum Rumah Sakit Swasta, dan Rumah Sakit Jiwa. Rumah Sakit Jiwa yang ada di Bangli merupakan satu-satunya Rumah Sakit Jiwa yang ada di Propinsi Bali. Fasilitas kesehatan yang ada di Kecamatan Susut antara lain 2 (dua) unit puskesmas serta 10 (sepuluh) unit puskesmas pembantu. Untuk memudahkan pelayanan kesehatan dalam bidang KB, maka di Kecamatan Susut juga dibangun pos-pos KB sebanyak 56 unit yang tersebar di masing-masing desa.

Jumlah tenaga medis di Kecamatan Susut terdiri dari dokter sebanyak 14 orang, bidan sebanyak 45 orang, mantri kesehatan sebanyak 41 orang.

## Peradilan

Pembangunan yang diharapkan dapat membawa penduduk ke arah yang lebih maju masih sering dibarengi dengan angka-angka tindak kriminalitas, terutama dari segi kuantitasnya. Akibatnya keamanan dan ketertiban masyarakat menjadi terganggu. Sebagai indikator keamanan, pencatatan statistik kriminal menjadi bagian yang tidak terpisahkan. Selama tahun 2014 hanya terjadi tindak kriminal ringan di Kecamatan Susut sebagai pertanda bahwa peran serta masyarakat sangat besar dalam menjaga lingkungan dengan pelaksanaan pos kamling di tiap-tiap desa. Banyaknya tindak kriminal di Kecamatan Susut yang dilaporkan kepada polisi selama tahun 2014 disajikan secara lengkap pada Tabel 4.4.1.

Tabel 4.1.1 Banyaknya Sekolah Menurut Jenjang Pendidikan Menurut Desa di Kecamatan Susut, 2015

Desa	Jenjang Pendidikan					
	TK	SD	SMP	SMA	Akademi/PT	
(1)	(2)	(3)	(4)	(5)	(6)	
001 Apuan	1	3	-	-	-	
002 Abuan	2	4	1	1	-	
003 Demulih	1	3	-	-	-	
004 Susut	3	3	1	-	-	
005 Sulahan	1	5	1	2	-	
006 Tiga	5	6	1	-	-	
007 Penglumbaran	1	2	-	-	-	
008 Selat	1	2	-	-	-	
009 Pengiangan	1	2	1	-	-	
Jumlah	2015	16	37	5	3	-
	2014	12	33	5	2	-
	2013	12	33	5	2	-
	2012	13	30	6	2	-
	2011	13	30	4	2	-

Sumber : UPT Dinas Pendidikan Pemuda dan Olahraga Kecamatan Susut

Tabel 4.1.2 Banyaknya Guru Menurut Jenjang Pendidikan Tempat Mengajar Menurut Desa di Kecamatan Susut, 2015

Desa	Jenjang Pendidikan					
	TK	SD	SMP	SMA	Akademi/PT	
(1)	(2)	(3)	(4)	(5)	(6)	
001 Apuan	5	42	-	-	-	
002 Abuan	8	52	51	9	-	
003 Demulih	4	41	-	-	-	
004 Susut	11	44	27	-	-	
005 Sulahan	5	64	66	135	-	
006 Tiga	20	65	13	-	-	
007 Penglumbaran	1	25	-	-	-	
008 Selat	1	23	-	-	-	
009 Pengiangan	4	24	34	-	-	
Jumlah	2015	57	300	191	144	-
	2014	60	250	104	63	-
	2013	56	250	133	122	-
	2012	56	291	150	124	-
	2011	61	308	131	120	-

Sumber : UPT Dinas Pendidikan Pemuda dan Olahraga Kecamatan Susut



Tabel 4.1.3 Banyaknya Murid Menurut Jenjang Pendidikan Menurut Desa di Kecamatan Susut, 2015

Desa	Jenjang Pendidikan						
	Taman Kanak-Kanak			Sekolah Dasar			
	Laki-Laki	Perempuan	Jumlah	Laki-Laki	Perempuan	Jumlah	
(1)	(2)	(3)	(4)	(5)	(6)	(7)	
001 Apuan	25	28	53	215	180	395	
002 Abuan	28	26	54	229	246	475	
003 Demulih	22	33	55	164	165	329	
004 Susut	43	40	83	218	197	415	
005 Sulahan	51	45	96	318	303	621	
006 Tiga	84	78	162	455	382	837	
007 Penglumbaran	19	25	44	91	92	183	
008 Selat	22	21	43	146	115	261	
009 Pengiangan	19	19	38	149	127	276	
Jumlah	2015	313	315	628	1 985	1 807	3 792
	2014	209	183	392	1 973	1 845	3 818
	2013	221	200	421	1 958	1 868	3 826
	2012	221	200	421	2 041	1 894	3 935
	2011	161	162	323	2 089	1 949	4 038

Sumber : UPT Dinas Pendidikan Pemuda dan Olahraga Kecamatan Susut

Tabel 4.1.3 Lanjutan

Desa	Jenjang Pendidikan						
	SMP			SMA			
	Laki-Laki	Perempuan	Jumlah	Laki-Laki	Perempuan	Jumlah	
(1)	(8)	(9)	(10)	(11)	(12)	(13)	
001 Apuan	-	-	-	-	-	-	
002 Abuan	286	242	528	-	-	-	
003 Demulih	-	-	-	-	-	-	
004 Susut	139	188	257	-	-	-	
005 Sulahan	407	399	806	516	438	954	
006 Tiga	6	8	14	-	-	-	
007 Penglumbaran	-	-	-	-	-	-	
008 Selat	-	-	-	-	-	-	
009 Pengiangan	88	80	168	-	-	-	
Jumlah	2015	926	917	1 773	516	438	954
	2014	900	847	1 747	410	314	724
	2013	823	813	1 736	401	308	709
	2012	862	854	1 716	448	379	800
	2011	897	851	1 748	420	373	799

Sumber : UPT Dinas Pendidikan Pemuda dan Olahraga Kecamatan Susut

Tabel 4.1.3 Lanjutan

Desa	Jenjang Pendidikan					
	SMK			Perguruan Tinggi		
	Laki-Laki	Perempuan	Jumlah	Laki-Laki	Perempuan	Jumlah
(1)	(14)	(15)	(16)	(17)	(18)	(19)
001 Apuan	-	-	-	-	-	-
002 Abuan	62	49	111	-	-	-
003 Demulih	-	-	-	-	-	-
004 Susut	-	-	-	-	-	-
005 Sulahan	-	-	-	-	-	-
006 Tiga	-	-	-	-	-	-
007 Penglumbaran	-	-	-	-	-	-
008 Selat	-	-	-	-	-	-
009 Pengiangan	-	-	-	-	-	-
Jumlah	2015	62	49	111	-	-
	2014	143	151	294	-	-
	2013	164	137	301	-	-
	2012	143	121	264	-	-
	2011	147	100	247	-	-

Sumber : UPT Dinas Pendidikan Pemuda dan Olahraga Kecamatan Susut

Tabel 4.1.4 Rasio Murid dan Guru Menurut Jenjang Pendidikan Menurut Desa di Kecamatan Susut, 2015

Desa	Jenjang Pendidikan				
	TK	SD	SMP	SMA	Akademi/ Universitas
(1)	(2)	(3)	(4)	(5)	(6)
001 Apuan	10,6	9,40	-	-	-
002 Abuan	6,75	9,13	10,35	12,33	-
003 Demulih	13,75	8,02	-	-	-
004 Susut	7,55	9,43	9,51	-	-
005 Sulahan	19,2	9,70	12,12	7,06	-
006 Tiga	8,1	12,88	1,07	-	-
007 Penglumbaran	44	7,32	-	-	-
008 Selat	43	11,35	-	-	-
009 Pengiangan	9,5	11,5	4,94	-	-
Jumlah 2015	11	13	9	7	-

Sumber : UPT Dinas Pendidikan Pemuda dan Olahraga Kecamatan Susut

Tabel 4.1.5 Banyaknya Organisasi Sosial Desa Menurut Jenis dan Desa di Kecamatan Susut, 2015

Desa	Karang Taruna	Jumlah Anggota PKK	Panti Asuhan	Organisasi Pengairan		
				Jumlah	Anggota	
(1)	(2)	(3)	(4)	(5)	(6)	
001 Apuan	1	1 192	-	4	313	
002 Abuan	1	1 514	-	4	453	
003 Demulih	1	1 068	-	9	276	
004 Susut	1	1 241	-	8	316	
005 Sulahan	1	1 587	-	11	581	
006 Tiga	1	1 591	-	-	-	
007 Penglumbaran	1	773	-	-	-	
008 Selat	1	998	-	3	150	
009 Pengiangan	1	696	-	3	96	
Jumlah	2015	9	10 660	0	42	2 185
	2014	9	10 646	-	42	2 185
	2013	9	10 646	-	42	2 185
	2012	9	10 785	-	42	2 185
	2011	9	10 604	-	39	2 051

Sumber : Kepala Desa se-Kecamatan Susut

Tabel 4.1.6 Banyaknya Organisasi Kesenian Menurut Jenis dan Desa di Kecamatan Susut, 2015

Desa	Kesenian					
	Barong	Gong Kebyar	Legong	Topeng	Lainnya	
	(1)	(2)	(3)	(4)	(5)	(6)
001 Apuan	7	4	1	2	-	
002 Abuan	12	3	1	3	1	
003 Demulih	6	8	-	3	-	
004 Susut	4	9	6	1	-	
005 Sulahan	8	9	9	9	-	
006 Tiga	4	4	-	-	-	
007 Penglumbaran	4	3	1	-	28	
008 Selat	1	1	-	-	-	
009 Pengiangan	2	4	-	1	1	
Jumlah	2015	48	45	18	19	30
	2014	46	43	14	16	45
	2013	45	43	14	16	45
	2012	45	43	14	16	45
	2011	45	43	14	16	45

Sumber : Kepala Desa se-Kecamatan Susut

Tabel 4.1.7 Banyaknya Fasilitas Olahraga Menurut Jenis dan Desa di Kecamatan Susut, 2015

Desa	Jenis Olahraga					
	Sepak Bola	Bola Voli	Tenis Meja	Bulu Tangkis	Lainnya	
(1)	(2)	(3)	(4)	(5)	(6)	
001 Apuan	-	1	4	3	-	
002 Abuan	-	3	3	-	-	
003 Demulih	-	2	3	2	-	
004 Susut	-	1	7	-	-	
005 Sulahan	1	10	10	2	-	
006 Tiga	1	9	9	-	-	
007 Penglumbaran	-	8	8	-	2	
008 Selat	-	3	3	-	-	
009 Pengiangan	-	2	2	-	-	
Jumlah	2015	2	39	49	7	2
	2014	1	51	51	12	34
	2013	1	51	51	12	34
	2012	1	51	51	12	34
	2011	1	51	51	12	34

Sumber : Kepala Desa se-Kecamatan Susut

Tabel 4.1.8 Banyaknya Penduduk yang Berlangganan Majalah dan Surat Kabar Menurut Jenis dan Desa di Kecamatan Susut, 2015

Desa	Majalah				Surat Kabar				
	Keluarga	Olah Raga	Pertanian	Umum	Bali Post	Suara Karya	Kompas	Lainnya	
(1)	(2)	(3)	(4)	(5)	(6)	(7)	(8)	(9)	
001 Apuan	-	-	-	-	9	-	-	-	
002 Abuan	-	-	-	-	8	-	-	4	
003 Demulih	-	-	-	-	6	-	-	-	
004 Susut	-	-	-	-	-	-	-	-	
005 Sulahan	-	-	-	-	50	-	-	-	
006 Tiga	-	-	-	-	7	-	-	-	
007 Penglumbaran	5	-	1	-	9	-	-	-	
008 Selat	-	-	-	-	4	-	-	-	
009 Pengiangan	-	-	-	-	8	-	-	-	
Jumlah	2015	5	-	1	-	101	-	-	4
	2014	-	-	-	-	149	-	-	26
	2013	-	-	-	-	89	-	-	-
	2012	-	-	-	-	89	-	-	-
	2011	-	-	-	-	89	-	-	-

Sumber : Kepala Desa se-Kecamatan Susut



Tabel 4.2.1 Banyaknya Fasilitas Kesehatan Menurut Jenis dan Desa di Kecamatan Susut, 2015

Desa	Poliklinik	Puskes- mas	Puskesmas Pembantu	Klinik Bersalin	Posyandu	Dokter Praktek	Pos KB	
(1)	(2)	(3)	(4)	(5)	(6)	(7)	(8)	
001 Apuan	-	-	1	-	4	-	4	
002 Abuan	-	-	1	-	4	2	4	
003 Demulih	-	1	1	-	6	1	5	
004 Susut	-	-	2	1	9	-	9	
005 Sulahan	-	1	1	1	10	2	10	
006 Tiga	-	-	2	-	9	-	9	
007 Penglumbaran	-	-	-	-	8	-	8	
008 Selat	-	-	1	-	3	-	3	
009 Pengiangan	-	-	1	-	4	-	4	
Jumlah	2015	-	2	10	2	57	5	56
	2014	-	2	11	-	56	7	56
	2013	-	2	11	-	56	7	56
	2012	-	2	11	-	56	7	56
	2011	-	2	11	-	56	7	56

Sumber : Kepala Desa se-Kecamatan Susut

Tabel 4.2.2 Banyaknya Tenaga Kesehatan Menurut Keahliannya Keadaan Akhir Tahun 2015

Desa	Dokter		Bidan	Mantri Kesehatan	Dukun Bersalin	Dukun Pijat	Lainnya	
	Umum	Spesialis						
(1)	(2)	(3)	(4)	(5)	(6)	(7)	(8)	
001 Apuan	-	-	6	7	-	1	-	
002 Abuan	1	-	3	15	-	-	-	
003 Demulih	-	3	12	-	-	-	-	
004 Susut	5	-	7	2	-	15	-	
005 Sulahan	1	3	8	15	-	6	-	
006 Tiga	1	-	4	-	-	-	-	
007 Penglumbaran	-	-	2	-	-	-	-	
008 Selat	-	-	2	-	-	-	8	
009 Pengiangan	-	-	1	2	-	2	-	
Jumlah	2015	8	6	45	41	0	24	8
	2014	23	-	57	110	-	3	4
	2013	23	-	57	113	-	3	4
	2012	23	-	57	113	-	3	4
	2011	23	-	57	113	-	3	4

Sumber : Kepala Desa se-Kecamatan Susut

Tabel 4.2.3 Banyaknya Aseptor KB Menurut Alat Kontrasepsi yang Digunakan dan Desa di Kecamatan Susut, 2015

Desa	IUD	Pil KB	Susuk/ Implan	Kondom	Obat Vagina	Vasek- tomi	Tubek- tomi	Suntikan	
(1)	(2)	(3)	(4)	(5)	(6)	(7)	(8)	(9)	
001 Apuan	401	63	32	14	-	2	18	214	
002 Abuan	589	47	6	6	-	2	11	395	
003 Demulih	409	51	10	12	-	3	21	258	
004 Susut	659	20	2	12	-	4	28	250	
005 Sulahan	824	175	11	2	-	1	43	492	
006 Tiga	702	71	25	204	-	25	35	355	
007 Penglumbaran	437	19	1	5	-	8	6	278	
008 Selat	386	16	1	5	-	11	18	202	
009 Pengiangan	200	100	1	5	-	1	10	100	
Jumlah	2015	4 607	562	89	265	0	57	190	2 544
	2014	4 503	619	72	114	-	75	182	2 626
	2013	4 503	619	72	114	-	63	182	2 626
	2012	4 503	619	72	114	-	63	182	2 626
	2011	4 428	551	51	73	-	50	178	2 449

Sumber : PPLKB Kecamatan Susut

Tabel 4.2.4 Banyaknya Keluarga yang Menggunakan Air Minum Dirinci Menurut Sumber Air Mminum di Kecamatan Susut, 2015

Desa	Jumlah Keluarga	PDAM	Pompa Air	Sumur	Mata Air	Sungai	Lainnya	
(1)	(2)	(3)	(4)	(5)	(6)	(7)	(8)	
001 Apuan	-	996	6	22	-	-	-	
002 Abuan	-	1557	3	-	-	-	-	
003 Demulih	-	10,8	-	-	-	-	-	
004 Susut	-	1377	5	-	27	-	-	
005 Sulahan	-	1934	20	-	-	-	-	
006 Tiga	-	1571	-	-	217	-	-	
007 Penglumbaran	-	723	-	-	-	-	-	
008 Selat	-	857	-	-	-	-	-	
009 Pengiangan	-	641	-	-	-	-	-	
Jumlah	2015	0	9 764	34	22	244	-	-
	2014	13 562	5 733	16	-	283	-	-
	2013	10 675	10 341	29	22	283	-	-
	2012	10 646	10 312	29	22	283	-	-
	2011	10 616	10 282	29	22	283	-	-

Sumber : Kepala Desa se-Kecamatan Susut

Tabel 4.2.5 Jumlah Panti Asuhan dan Penderita Cacat Menurut Jenis Cacat di Kecamatan Susut, 2015

Desa	Jumlah Panti Asuhan	Penderita Cacat						
		Tuna Netra	Tuna Wicara	Tuna Ganda	Cacat Fisik	Cacat Mental	Lainnya	
(1)	(2)	(3)	(4)	(5)	(6)	(7)	(8)	
001 Apuan	-	-	3	-	3	2	3	
002 Abuan	-	8	6	-	24	-	3	
003 Demulih	-	12	7	-	6	6	-	
004 Susut	-	13	6	-	7	1	-	
005 Sulahan	-	-	4	2	8	3	-	
006 Tiga	-	-	2	-	8	2	3	
007 Penglumbaran	-	-	3	-	6	-	3	
008 Selat	-	5	2	-	8	-	1	
009 Pengiangan	-	-	5	-	-	4	4	
Jumlah	2015	0	38	38	2	70	18	17
	2014	-	27	28	-	38	30	12
	2013	-	27	32	1	43	36	15
	2012	-	36	38	4	71	65	23
	2011	-	36	38	-	71	65	23

Sumber : Kepala Desa se-Kecamatan Susut

Tabel 4.3.1 Banyaknya Tempat Ibadah Menurut Desa di Kecamatan Susut, 2015

Desa	Pura	Masjid	Langgar/ Surau	Gereja Kristen	Gereja Katolik	Vihara	Lainnya	Jumlah
(1)	(2)	(3)	(4)	(5)	(6)	(7)	(8)	(9)
001 Apuan	20	-	-	-	-	-	-	20
002 Abuan	29	-	-	-	-	-	-	29
003 Demulih	39	-	-	-	-	-	-	39
004 Susut	46	-	-	-	-	-	-	46
005 Sulahan	39	-	-	-	-	-	-	39
006 Tiga	56	-	-	-	-	-	-	56
007 Penglumbaran	36	-	-	-	-	-	-	36
008 Selat	29	-	-	-	-	-	-	29
009 Pengiangan	12	-	-	-	-	-	-	12
Jumlah	2015	306	-	-	-	-	-	306
	2014	295	-	-	-	-	-	295
	2013	295	-	-	-	-	-	295
	2012	295	-	-	-	-	-	295
	2011	295	-	-	-	-	-	295

Sumber : Kepala Desa se-Kecamatan Susut

Tabel 4.3.2 Banyaknya Pemuka Agama/ Aliran Kepercayaan Terhadap Tuhan Yang Maha Esa Menurut Desa di Kecamatan Susut, 2015

Desa	Hindu								Jumlah
	Islam	Kristen	Katolik	Budha	Lainnya	Pendeta Pemangku		Jumlah	
(1)	(2)	(3)	(4)	(5)	(6)	(7)	(8)	(9)	(10)
001 Apuan	-	40	-	40	-	-	-	-	40
002 Abuan	2	29	31	-	-	-	-	-	31
003 Demulih	1	40	41	-	-	-	-	-	41
004 Susut	-	47	47	-	-	-	-	-	47
005 Sulahan	3	46	46	-	-	-	-	-	248
006 Tiga	-	55	55	-	-	-	-	-	-
007 Penglumbaran	-	34	34	-	-	-	-	-	-
008 Selat	2	70	72	-	-	-	-	-	72
009 Pengiangan	-	12	12	-	-	-	-	-	12
Jumlah	2015	8	373	338	40	-	-	-	491
	2014	11	320	331	-	-	-	-	331
	2013	13	320	333	-	-	-	-	333
	2012	13	320	333	-	-	-	-	333
	2011	13	320	333	-	-	-	-	333

Sumber : Kepala Desa se-Kecamatan Susut

Tabel 4.3.3 Banyaknya Pura Menurut Jenisnya Menurut Desa di Kecamatan Susut, 2015

Desa	Sad Khayangan	Dang Khayangan	Khayangan Tiga	Pura Subak	Pura Lainnya	
(1)	(2)	(3)	(4)	(5)	(6)	
001 Apuan	-	-	8	7	4	
002 Abuan	-	-	3	3	17	
003 Demulih	-	-	5	3	20	
004 Susut	-	-	43	7	4	
005 Sulahan	-	-	30	5	14	
006 Tiga	-	-	27	5	8	
007 Penglumbaran	-	-	21	3	16	
008 Selat	-	-	4	-	7	
009 Pengiangan	-	-	4	1	4	
Jumlah	2015	-	-	145	34	94
	2014	-	-	146	38	112
	2013	-	-	146	38	112
	2012	-	-	146	38	112
	2011	-	-	146	33	112

Sumber : Kepala Desa se-Kecamatan Susut



Tabel 4.4.1 Banyaknya Tindak Kriminalitas yang Dilaporkan Kepada Polisi Menurut Desa di Kecamatan Susut, 2015

Desa	Pembunuhan	Penganiayaan	Pencurian	Kesusilaan	Lainnya
(1)	(2)	(3)	(4)	(5)	(6)
001 Apuan	-	-	-	-	-
002 Abuan	-	-	1	-	-
003 Demulih	-	-	1	-	-
004 Susut	-	-	1	-	-
005 Sulahan	-	-	-	-	-
006 Tiga	-	-	2	-	-
007 Penglumbaran	-	-	-	-	-
008 Selat	-	-	-	-	-
009 Pengiangan	-	-	-	-	-
Jumlah	2014	-	-	5	-
	2013	-	1	11	-
	2012	-	2	9	-
	2011	-	5	3	-

Sumber : Polsek Kecamatan Susut

**BAB**

**5**

Kecamatan Susut Dalam Angka

---

---

**PERTANIAN**



## PENJELASAN TEKNIS

1. **Luas panen** adalah luas tanaman padi yang diambil hasilnya/dipanen pada periode pelaporan.
2. **Produksi** adalah hasil menurut bentuk produk dari setiap tanaman padi yang diambil berdasarkan luas yang dipanen/tanaman yang menghasilkan pada bulan/triwulan laporan.
3. **Tanaman buah-buahan**, ada yang merupakan tanaman semusim atau tanaman tahunan. Tanaman buah-buahan semusim adalah tanaman sumber vitamin, garam, garam mineral, dan lain-lain yang dikonsumsi dari bagian tanaman yang berupa buah, berumur kurang dari satu tahun, tidak berbentuk pohon/rumpun tetapi menjalar dan berbatang lunak. Tanaman buah-buahan tahunan adalah tanaman sumber vitamin, garam, garam mineral, dan lain-lain yang dikonsumsi dari bagian tanaman yang berupa buah dan merupakan tanaman tahunan.

## ULASAN

Secara geografis, Kecamatan Susut merupakan daerah agraris di Kabupaten Bangli sehingga cocok untuk mengembangkan sektor pertanian. Cakupan pertanian disini adalah pertanian dalam arti luas. Masing-masing sub sektor pertanian terus dikembangkan dengan harapan dapat meningkatkan mutu dan kualitas serta memperluas keanekaragaman hasil pertanian guna memenuhi kebutuhan pangan dan industri, mengolah hasil pertanian, memperluas lapangan kerja dan kesempatan berusaha yang pada akhirnya diharapkan dapat menopang pembangunan daerah.

### **Pertanian Tanaman Pangan**

Peningkatan produksi tanaman pangan baik beras maupun non beras tetap diupayakan untuk memantapkan swasembada pangan seiring dengan peningkatan kebutuhan pangan sebagai akibat dari meningkatnya jumlah penduduk.

Data produksi pertanian dan produktifitas tanaman pangan yang meliputi padi, jagung, ubi jalar, ubi kayu, kacang tanah, dan kedelai disajikan secara lengkap pada Tabel 5.1 sampai dengan Tabel 5.7.

Angka produksi padi tahun 2015 sebesar 11.128,127 ton, bila dibandingkan tahun 2014 mengalami penurunan sebesar 18,22%, akibat penurunan luas tanam dan luas panen masing-masing sebesar 11,08 % dan 11,63 %.

Produksi tanaman jagung pada tahun 2015 sebesar 296,736 ton yang berarti mengalami peningkatan yang sangat signifikan sebesar 3 kali lipat dibandingkan produksi tahun 2014, dikarenakan luas tanam dan luas panen mengalami peningkatan.

Untuk tanaman ubi kayu pada periode 2014-2015 produksinya mengalami penurunan sebesar 28,39%. Tanaman ubi jalar juga hanya mengalami sedikit penurunan produksi yaitu sebesar 2,37 %.

## **Perkebunan**

Selain berusaha meningkatkan produksi di sub sektor tanaman pangan, Kecamatan Susut terus berusaha meningkatkan produksi di sub sektor perkebunan. Produksi sub sektor perkebunan selama tahun 2014 di Kecamatan Susut secara rinci dapat dilihat pada Tabel 5.9.

## **Peternakan**

Perkembangan sektor peternakan diarahkan untuk meningkatkan populasi dan produksi melalui diversifikasi dan intensifikasi untuk memenuhi kebutuhan gizi masyarakat.

Populasi ternak besar sapi di Kecamatan Susut tahun 2014 yaitu sebanyak 11 268 ekor. Sedangkan untuk populasi ternak babi sebanyak 13.023 ekor.

## **Perikanan**

Bangli merupakan satu-satunya Kabupaten di Provinsi Bali yang tidak mempunyai daerah laut. Dengan demikian usaha perikanan di Kabupaten Bangli umumnya dan Kecamatan Susut pada khususnya adalah perikanan di sawah/kolam dan perairan umum (danau/sungai).

Tabel 5.1 Luas Tanam, Panen, Produksi, dan Produktivitas Padi Menurut Desa di Kecamatan Susut, 2015

Desa	Luas Tanam (Ha)	Luas Panen (Ha)	Produksi (Ton)	Produktivitas (Kw/Ha)
(1)	(2)	(3)	(4)	(5)
001 Apuan	184	188	1 188,509	63,22
002 Abuan	417	373	2 372,726	63,61
003 Demulih	338	413	2 530,143	61,26
004 Susut	539	397	2 466,209	62,12
005 Sulahan	528	472	3 003,461	63,63
006 Tiga	-	-	-	-
007 Penglumbaran	-	-	-	-
008 Selat	244	202	1 217,000	60,24
009 Pengiangan	139	151	1 053,190	69,74
Jumlah				
2015	2 391	2 196	11 128,127	63,40
2014	2 689	2 485	13 607,79	54,64
2013	2 520	1 896	12 242,57	64,57
2012	2 667	2 374	12 942,01	54,52
2011	2 839	2 605	16 108,80	61,84

Sumber : UPTD Pertanian Kecamatan Susut



Tabel 5.2 Luas Tanam, Panen, Produksi, dan Produktivitas Jagung Menurut Desa di Kecamatan Susut, 2015

Desa	Luas Tanam (Ha)	Luas Panen (Ha)	Produksi (Ton)	Produktivitas (Kw/Ha)	
(1)	(2)	(3)	(4)	(5)	
001 Apuan	4	2	17,984	89,92	
002 Abuan	14	13	116,896	89,92	
003 Demulih	1	1	8,992	89,92	
004 Susut	-	-	-	-	
005 Sulahan	6	6	53,952	89,92	
006 Tiga	-	11	98,912	89,92	
007 Penglumbaran	-	-	-	-	
008 Selat	-	-	-	-	
009 Pengiangan	-	-	-	-	
Jumlah	25	33	296,736	89,92	
	2015				
	2014	9	9	74,16	82,40
	2013	63	61	351,36	57,60
	2012	52	52	424,32	81,60
	2011	55	51	284,20	55,73

Sumber : UPTD Pertanian Kecamatan Susut

Tabel 5.3 Luas Tanam, Panen, Produksi, dan Produktivitas Ubi Jalar Menurut Desa di Kecamatan Susut, 2015

Desa	Luas Tanam (Ha)	Luas Panen (Ha)	Produksi (Ton)	Produktivitas (Kw/Ha)	
(1)	(2)	(3)	(4)	(5)	
001 Apuan	8	-	-	-	
002 Abuan	12	-	-	-	
003 Demulih	3	3	44,208	147,36	
004 Susut	9	9	132,624	147,36	
005 Sulahan	14	14	206,304	147,36	
006 Tiga	44	44	648,384	147,36	
007 Penglumbaran	2	-	-	-	
008 Selat	-	-	-	-	
009 Pengiangan	2	2	294,72	147,36	
Jumlah	2015	94	72	1 060,992	147,36
	2014	114	101	1 086,76	107,60
	2013	192	157	1 086,27	69,19
	2012	333	253	2 769,85	109,48
	2011	242	217	2 124,69	97,91

Sumber : UPTD Pertanian Kecamatan Susut

Tabel 5.4 Luas Tanam, Panen, Produksi, dan Produktivitas Ubi Kayu Menurut Desa di Kecamatan Susut, 2015

Desa	Luas Tanam (Ha)	Luas Panen (Ha)	Produksi (Ton)	Produktivitas (Kw/Ha)
(1)	(2)	(3)	(4)	(5)
001 Apuan	-	-	-	-
002 Abuan	-	-	-	-
003 Demulih	1	-	-	-
004 Susut	20	20	42,40	212,00
005 Sulahan	6	6	127,20	212,00
006 Tiga	10	10	212,00	212,00
007 Penglumbaran	-	-	-	-
008 Selat	-	-	-	-
009 Pengiangan	18	18	381,60	212,00
Jumlah				
2015	56	54	1 144,80	212,00
2014	81	62	1 598,608	257,84
2013	136	47	1 211,52	257,77
2012	57	47	766,10	163,00
2011	58	49	1 079,30	220,27

Sumber : UPTD Pertanian Kecamatan Susut

Tabel 5.5 Luas Tanam, Panen, Produksi, dan Produktivitas Kacang Tanah Menurut Desa di Kecamatan Susut, 2015

Desa	Luas Tanam (Ha)	Luas Panen (Ha)	Produksi (Ton)	Produktivitas (Kw/Ha)	
(1)	(2)	(3)	(4)	(5)	
001 Apuan	99	99	483,12	48,80	
002 Abuan	37	37	180,56	48,80	
003 Demulih	-	-	-	-	
004 Susut	-	-	-	-	
005 Sulahan	19	19	92,72	48,80	
006 Tiga	1	1	4,88	48,80	
007 Penglumbaran	-	-	-	-	
008 Selat	-	-	-	-	
009 Pengiangan	-	-	-	-	
Jumlah	2015	156	156	761,28	48,80
	2014	21	21	110,04	52,40
	2013	88	88	151,8	17,25
	2012	50	45	211,89	47,09
	2011	21	19	80,01	42,11

Sumber : UPTD Pertanian Kecamatan Susut

Tabel 5.6 Luas Tanam, Panen, Produksi, dan Produktivitas Kacang Kedelai Menurut Desa di Kecamatan Susut, 2015

Desa	Luas Tanam (Ha)	Luas Panen (Ha)	Produksi (Ton)	Produktivitas (Kw/Ha)	
(1)	(2)	(3)	(4)	(5)	
001 Apuan	11	10	33,60	33,60	
002 Abuan	21	21	70,56	33,60	
003 Demulih	-	1	3,36	33,60	
004 Susut	-	-	-	-	
005 Sulahan	-	-	-	-	
006 Tiga	-	-	-	-	
007 Penglumbaran	-	-	-	-	
008 Selat	-	-	-	-	
009 Pengiangan	-	-	-	-	
Jumlah	2015	32	31	104,16	33,60
	2014	9	9	25,27	28,08
	2013	4	4	15,36	32,40
	2012	7	7	5,78	8,26
	2011	9	9	21,69	24,10

Sumber : UPTD Pertanian Kecamatan Susut

Tabel 5.7 Jumlah Pohon dan Produksi Tanaman Buah-Buahan Menurut Desa di Kecamatan Susut, 2015

Desa	Jeruk		Jambu Biji		Jambu Air		
	Pohon	Produksi (Ton)	Pohon	Produksi (Ton)	Pohon	Produksi (Ton)	
(1)	(2)	(3)	(4)	(5)	(6)	(7)	
001 Apuan	-	-	916	89,00	-	-	
002 Abuan	-	-	722	73,00	-	-	
003 Demulih	-	-	391	33,00	-	-	
004 Susut	-	-	518	26,00	-	-	
005 Sulahan	10,237	218,00	416	38,00	-	-	
006 Tiga	99,355	1 318,51	983	97,00	-	-	
007 Penglumbaran	89,118	1 392,00	962	93,00	-	-	
008 Selat	-	-	622	31,00	-	-	
009 Pengiangan	-	-	748	48,00	-	-	
Jumlah	2015	1 987,10	2 928,51	6,278	528,00	-	-
	2014	177 353	2 928,51	6 278	528,00	-	-
	2013	176 937	2 801,52	6 281	633,00	-	-
	2012	129 662	2 707,52	6 281	633,00	-	-
	2011	129 662	2 707,52	6 327	633,00	-	-

Sumber : UPTD Pertanian Kecamatan Susut

Tabel 5.7 Lanjutan

Desa	Sawo		Nanas		Pepaya		
	Pohon	Produksi (Ton)	Pohon	Produksi (Ton)	Pohon	Produksi (Ton)	
(1)	(8)	(9)	(10)	(11)	(12)	(13)	
001 Apuan	100	12,50	318	1,25	538	170	
002 Abuan	105	11,00	242	2,51	2 451	612	
003 Demulih	120	27,00	52	1,25	1 041	193	
004 Susut	56	14,50	162	2,78	2 028	105	
005 Sulahan	113	32,00	40,28	5,18	1 902	1 028	
006 Tiga	24	10,00	21,42	3,14	1 942	825	
007 Penglumbaran	173	3 00	31,29	2,28	8 029	2 318	
008 Selat	56	14,50	60,62	1,05	423	123	
009 Pengiangan	31	9 00	21	1,28	294	238	
Jumlah	2015	778	13,350	16 349	20,12	18,648	5 612
	2014	747	84,00	16 349	20,12	18 648	5 612
	2013	747	84,00	16 354	20,12	18 648	5 612
	2012	747	84,00	16 354	20,12	18 648	5 612
	2011	747	84,00	16 368	20,12	18 656	5 612

Sumber : UPTD Pertanian Kecamatan Susut

Tabel 5.7 Lanjutan

Desa	Pisang		Nangka		Duku		
	Pohon	Produksi (Ton)	Pohon	Produksi (Ton)	Pohon	Produksi (Ton)	
(1)	(14)	(15)	(16)	(17)	(18)	(19)	
001 Apuan	3,758	471	-	-	70	-	
002 Abuan	4 610	182	-	-	75	-	
003 Demulih	5 118	2 620	-	-	90	-	
004 Susut	5 280	1 820	-	-	100	-	
005 Sulahan	2 109	671	-	-	123	-	
006 Tiga	5 243	1 041	-	-	90	-	
007 Penglumbaran	10 122	100	-	-	60	-	
008 Selat	103	84	-	-	15	-	
009 Pengiangan	200	92	-	-	12	-	
Jumlah	2015	36,543	7 081	-	-	635	-
	2014	36 543	7 081	-	-	635	-
	2013	36 543	7 081	-	-	635	-
	2012	36 580	7 081	-	-	635	-
	2011	36 650	7 092	-	-	635	-

Sumber : UPTD Pertanian Kecamatan Susut



Tabel 5.7 Lanjutan

Desa	Rambutan		Semangka		Salak		
	Pohon	Produksi (Ton)	Pohon	Produksi (Ton)	Pohon	Produksi (Ton)	
(1)	(20)	(21)	(22)	(23)	(24)	(25)	
001 Apuan	397	2 556	-	-	10,906	324,00	
002 Abuan	602	610	-	-	19,201	172,00	
003 Demulih	517	433	-	-	17,901	122,00	
004 Susut	366	1 211	-	-	18,271	36,00	
005 Sulahan	958	7 171	-	-	20,002	132,00	
006 Tiga	922	5 013	-	-	32,031	261,00	
007 Penglumbaran	635	1 912	-	-	36,019	272,00	
008 Selat	121	221	-	-	32,021	81,00	
009 Pengiangan	238	100	-	-	21,00	79,00	
Jumlah	2015	4 758	19 227	-	-	197,352	1 479
	2014	4 748	18 292	-	-	98 058	723,00
	2013	4 748	18 292	-	-	98 062	723,00
	2012	4 748	18 292	-	-	98 062	723,00
	2011	4 748	19 297	-	-	98 062	723,00

Sumber : UPTD Pertanian Kecamatan Susut

Tabel 5.7 Lanjutan

Desa	Alpukat		Anggur		Mangga		
	Pohon	Produksi (Ton)	Pohon	Produksi (Ton)	Pohon	Produksi (Ton)	
(1)	(26)	(27)	(28)	(29)	(30)	(31)	
001 Apuan	115	-	-	-	216	2,00	
002 Abuan	100	-	-	-	232	3,00	
003 Demulih	122	-	-	-	283	12,00	
004 Susut	228	-	-	-	251	13,00	
005 Sulahan	142	-	-	-	351	-	
006 Tiga	199	3 00	-	-	371	21,00	
007 Penglumbaran	191	11 00	-	-	368	22,00	
008 Selat	153	-	-	-	187	12,00	
009 Pengiangan	109	1 00	-	-	121	11,00	
Jumlah	2015	1 459	15,00	-	-	2 380	96
	2014	1 459	27,00	-	-	2 458	89,20
	2013	1 519	27,00	-	-	2 460	89,20
	2012	1 519	27,00	-	-	2 460	89,20
	2011	1 572	21,00	-	-	2 475	94,25

Sumber : UPTD Pertanian Kecamatan Susut

Tabel 5.7 Lanjutan

Desa	Manggis		Durian		Lainnya		
	Pohon	Produksi (Ton)	Pohon	Produksi (Ton)	Pohon	Produksi (Ton)	
(1)	(32)	(33)	(34)	(35)	(36)	(37)	
001 Apuan	390	-	814	8,00	-	-	
002 Abuan	349	-	905	700	-	-	
003 Demulih	365	-	1,050	8,00	-	-	
004 Susut	365	-	1,100	9,00	-	-	
005 Sulahan	382	-	1,150	13,00	-	-	
006 Tiga	496	-	1,150	15,00	-	-	
007 Penglumbaran	483	-	1,207	10,00	-	-	
008 Selat	183	-	710	1,00	-	-	
009 Pengiangan	154	-	1 908	6,00	-	-	
Jumlah	2015	3 158	-	9,894	77,00	-	-
	2014	3 156	-	9 894	77,00	-	-
	2013	3 156	-	9 894	77,00	-	-
	2012	3 156	-	9 894	77,00	-	-
	2011	3 156	-	9,894	77,00	-	-

Sumber : UPTD Pertanian Kecamatan Susut

Tabel 5.8 Luas Tanam dan Produksi Perkebunan Rakyat Menurut Desa di Kecamatan Susut, 2015

Desa	Kopi		Kelapa		Cengkeh		
	Luas Tanam (Ha)	Produksi (Ton)	Luas Tanam (Ha)	Produksi (Ton)	Luas Tanam (Ha)	Produksi (Ton)	
(1)	(2)	(3)	(4)	(5)	(6)	(7)	
001 Apuan	2,00	1,50	81,82	82,08	6,50	0,16	
002 Abuan	10,50	7,95	111,24	166,4	0,50	0,15	
003 Demulih	9,88	2,37	106,67	108,65	4,50	0,44	
004 Susut	7,14	5,65	54,51	54,09	2,00	0,60	
005 Sulahan	10,96	8,68	134,55	124,21	0,51	0,16	
006 Tiga	21,59	16,58	140,01	124,84	0,25	1,90	
007 Penglumbaran	29,5	20,88	159,71	133,26	1,50	0,50	
008 Selat	0,76	0,59	57,159	53,19	0,50	0,16	
009 Pengiangan	4,29	3,31	53,5	46,07	1,74	0,15	
Jumlah	2015	94,62	67,51	899,169	845,79	12,00	4,57
	2014	96,62	67,51	899,169	845,79	12,00	4,57
	2013	93,50	60,45	869,61	983,83	12,00	2,23
	2012	93,50	60,45	869,61	983,83	12,00	4,09
	2011	94,00	71,83	873,00	1 056,90	12,00	4,09

Sumber : UPTD Pertanian Kecamatan Susut

Tabel 5.8 Lanjutan

Desa	Tembakau		Kakao		Panili		
	Luas Tanam (Ha)	Produksi (Ton)	Luas Tanam (Ha)	Produksi (Ton)	Luas Tanam (Ha)	Produksi (Ton)	
(1)	(8)	(9)	(10)	(11)	(12)	(13)	
001 Apuan	-	-	-	-	-	-	
002 Abuan	-	-	-	-	0,05	0,01	
003 Demulih	-	-	-	-	0,55	0,06	
004 Susut	-	-	-	-	0,05	0,01	
005 Sulahan	-	-	-	-	-	-	
006 Tiga	-	-	-	-	0,20	0,02	
007 Penglumbaran	-	-	-	-	0,50	0,03	
008 Selat	-	-	-	-	-	-	
009 Pengiangan	-	-	-	-	0,40	0,01	
Jumlah	2015	-	-	-	1,39	0,14	
	2014	-	-	55,99	28,94	1,39	0,14
	2013	-	-	71,04	49,57	2,39	0,10
	2012	-	-	71,04	49,57	2,39	0,10
	2011	-	-	71,04	49,57	2,39	0,10

Sumber : UPTD Pertanian Kecamatan Susut

Tabel 5.8 Lanjutan

Desa	Jambu Mete		Jahe Gajah	
	Luas Tanam (Ha)	Produksi (Ton)	Luas Tanam (Ha)	Produksi (Ton)
	(14)	(15)	(16)	(17)
001 Apuan	-	-	-	-
002 Abuan	-	-	-	-
003 Demulih	-	-	-	-
004 Susut	-	-	-	-
005 Sulahan	-	-	-	-
006 Tiga	-	-	-	-
007 Penglumbaran	-	-	-	-
008 Selat	-	-	-	-
009 Pengiangan	-	-	-	-
Jumlah	2015	-	-	-
	2014	-	-	-
	2013	-	10,00	54,23
	2012	-	10,00	54,23
	2011	-	9,00	57,20

Sumber : UPTD Pertanian Kecamatan Susut

Tabel 5.8 Lanjutan

Desa	Kapok		Lainnya	
	Luas Tanam (Ha)	Produksi (Ton)	Luas Tanam (Ha)	Produksi (Ton)
(1)	(18)	(19)	(20)	(21)
001 Apuan	-	-	-	-
002 Abuan	-	-	-	-
003 Demulih	-	-	-	-
004 Susut	-	-	-	-
005 Sulahan	-	-	-	-
006 Tiga	-	-	-	-
007 Penglumbaran	-	-	-	-
008 Selat	-	-	-	-
009 Pengiangan	-	-	-	-
Jumlah	2015	-	-	-
	2014	-	-	-
	2013	-	-	-
	2012	-	-	-
	2011	-	-	-

Sumber : UPTD Pertanian Kecamatan Susut

Tabel 5.9 Banyaknya Ternak Menurut Jenis dan Desa di Kecamatan Susut, 2015

Desa	Jenis Ternak			
	Sapi	Kambing	Babi	Kuda
(1)	(2)	(3)	(4)	(5)
001 Apuan	1 102	-	941	-
002 Abuan	924	-	3 576	-
003 Demulih	736	-	1 952	-
004 Susut	909	-	1 036	-
005 Sulahan	1 538	-	1 638	-
006 Tiga	2 808	-	1 029	-
007 Penglumbaran	1 472	-	601	-
008 Selat	608	-	717	-
009 Pengiangan	586	-	699	-
Jumlah				
2015	10 683	-	12 189	-
2014	11 268	-	13 023	-
2013	11 646	-	13 023	-
2012	15 147	-	15 438	-
2011	14 885	-	15 079	-

Sumber : UPTD Peternakan dan Perikanan Darat Kecamatan Susut



Tabel 5.9 Lanjutan

Desa	Jenis Ternak				
	Sapi Perah	Domba	Kerbau	Kelinci	
(1)	(6)	(7)	(8)	(9)	
001 Apuan	-	-	-	22	
002 Abuan	-	-	-	-	
003 Demulih	-	-	-	-	
004 Susut	-	-	-	-	
005 Sulahan	-	-	-	-	
006 Tiga	-	-	-	-	
007 Penglumbaran	-	-	-	-	
008 Selat	-	-	-	-	
009 Pengiangan	-	-	-	-	
Jumlah	2015	-	-	-	22
	2014	-	-	-	-
	2013	-	-	-	-
	2012	-	-	-	-
	2011	-	-	-	-

Sumber : UPTD Peternakan dan Perikanan Darat Kecamatan Susut

Tabel 5.10 Banyaknya Unggas Menurut Jenis dan Desa di Kecamatan Susut, 2015

Desa	Jenis Unggas					
	Ayam Ras Petelur	Ayam Ras Pedaging	Ayam Buras	Itik	Lainnya	
(1)	(2)	(3)	(4)	(5)	(6)	
001 Apuan	2 00	48 000	1 095	3095	2,3	
002 Abuan	8 500	81 500	1 569	7 043	16	
003 Demulih	19 000	50 500	1 569	7 043	8	
004 Susut	13 000	37 000	12 092	1 715	7	
005 Sulahan	261 000	55 000	1 377	5 361	-	
006 Tiga	778 000	70 000	-	22 022	-	
007 Penglumbaran	423 000	474 000	-	5 068	3	
008 Selat	13 500	96 000	665	2 491	10	
009 Pengiangan	267 000	-	492	1 826	-	
Jumlah	2015	1 783,200	912 000	1157	48 664	44
	2014	1 163 600	638 000	46 881	20 148	4 607
	2013	1 175 600	607 000	44 907	18 704	465
	2012	713 000	417 000	73 645	13 590	167
	2011	716 000	441 500	73 445	15 974	486

Sumber : UPTD Peternakan dan Perikanan Darat Kecamatan Susut

Tabel 5.11 Jumlah Subak dan Luas Areal Baku Subak Menurut Jenis Irigasi di Kecamatan Susut, 2015

Desa	Jumlah Subak	Luas Sawah (Ha)				Total Luas (Ha)	
		Semi Teknis	Sederhana	Sederhana non PU	Tadah Hujan		
(1)	(2)	(3)	(4)	(5)	(6)	(7)	
001 Apuan	4	190,70	-	-	-	190,70	
002 Abuan	4	149,26	81,41	-	-	226,70	
003 Demulih	9	172,80	-	-	-	172,80	
004 Susut	8	60,50	145,44	-	-	206,00	
005 Sulahan	8	190,40	-	-	-	251,20	
006 Tiga	-	-	5,00	-	-	5,00	
007 Penglumbaran	-	-	-	-	-	-	
008 Selat	3	108,60	-	-	-	108,60	
009 Pengiangan	3	79,50	-	-	-	79,50	
Jumlah	2015	39	947,85	292,95	-	-	1 240,80
	2014	39	947,85	292,95	-	-	1 240,80
	2013	39	947,85	292,95	-	-	1 240,80
	2012	39	947,85	292,95	-	-	1 240,80
	2011	39	947,85	292,95	-	-	1 240,80

Sumber : UPTD Pertanian Kecamatan Susut

**BAB**

**6**

Kecamatan Susut Dalam Angka

---

---

**INDUSTRI**



## PENJELASAN TEKNIS

- 1. Perusahaan atau usaha industri** adalah suatu unit (kesatuan) usaha melakukan kegiatan ekonomi, bertujuan menghasilkan barang atau jasa, terletak pada suatu bangunan atau lokasi tertentu, dan mempunyai catatan administrasi tersendiri mengenai produksi dan struktur biaya serta ada seorang atau lebih yang bertanggung jawab atas usaha tersebut.
- 2. Industri manufaktur** adalah suatu kegiatan ekonomi yang melakukan kegiatan mengubah suatu barang dasar secara mekanis, kimia, atau dengan tangan sehingga menjadi barang jadi/setengah jadi, dan atau barang yang kurang nilainya menjadi barang yang lebih tinggi nilainya, dan sifatnya lebih dekat kepada pemakai akhir. Termasuk dalam kegiatan ini adalah jasa industri dan pekerjaan perakitan.
- 3. Industri manufaktur dikelompokkan ke dalam 4 kelompok berdasarkan jumlah pekerja**, yaitu Industri besar (100 orang pekerja atau lebih), industri sedang/menengah (20-99 orang pekerja), industri kecil (5-19 orang pekerja), dan industri mikro/rumah tangga (1-4 orang pekerja).
- 4. Produksi** adalah hasil menurut bentuk produk dari setiap tanaman padi yang diambil berdasarkan luas yang dipanen/tanaman yang menghasilkan pada bulan/triwulan laporan.

## ULASAN

### Industri

Sektor industri mencakup industri besar, industri sedang, industri kecil dan industri rumah tangga. Yang dimaksud dengan industri besar adalah perusahaan industri dengan jumlah pekerja 100 orang atau lebih, industri sedang dengan jumlah pekerja 20-99 orang, industri kecil dengan jumlah pekerja 5-19 orang dan industri rumah tangga dengan jumlah pekerja kurang dari lima orang. Tahun 2015 di Kecamatan Susut terdapat 2 unit industri besar, 6 unit usaha industri sedang, 64 industri kecil dan 3.846 industri rumah tangga. Secara rinci perkembangan sektor industri di Kecamatan Susut selama tahun 2015 dapat dilihat pada Tabel 6.1.

Sedangkan pada usaha jasa perorangan/rumah tangga di Kecamatan Susut mengalami sedikit perubahan dari tahun sebelumnya.

## **Koperasi dan Perbankan**

Koperasi merupakan soko guru perekonomian Indonesia di mana koperasi diharapkan dapat memberikan peranan penting dalam perekonomian Indonesia. Tahun 2014 di Kecamatan Susut terdapat hanya Koperasi Non KUD sebanyak 31 buah dengan jumlah anggota sebanyak 3.466 orang.

Untuk menunjang sistem perekonomian daerah, peran perbankan sangat mutlak diperlukan. Saat ini di Kecamatan Susut terdapat 5 unit usaha Bank Pemerintah dan Pemerintah Daerah. Selain koperasi dan Bank, di Kecamatan Susut juga terdapat 38 unit usaha LPD yang juga mengeluarkan kredit yang dapat membantu kelancaran perekonomian masyarakat.



Tabel 6.1 Banyaknya Perusahaan Industri Menurut Kelompok Industri dan Desa di Kecamatan Susut, 2015

Desa	Kategori Industri				
	Besar	Sedang	Kecil	Kerajinan Rumah Tangga	
(1)	(2)	(3)	(4)	(5)	
001 Apuan	-	-	-	-	
002 Abuan	-	1	1	15	
003 Demulih	2	-	-	6	
004 Susut	-	-	-	-	
005 Sulahan	-	-	-	1 300	
006 Tiga	-	2	-	2 038	
007 Penglumbaran	-	-	-	-	
008 Selat	-	-	55	337	
009 Pengiangan	-	2	8	150	
Jumlah	2015	2	6	64	3 846
	2014	-	5	318	4 541
	2013	-	5	318	4 517
	2012	-	5	318	4 517
	2011	-	5	306	4 504

Sumber : Kepala Desa se-Kecamatan Susut

Tabel 6.2 Banyaknya Tenaga Kerja Perusahaan Industri Menurut Kelompok Industri dan Desa di Kecamatan Susut, 2015

Desa	Kategori Industri				
	Besar	Sedang	Kecil	Kerajinan Rumah Tangga	
(1)	(2)	(3)	(4)	(5)	
001 Apuan	-	-	-	-	
002 Abuan	-	167	-	15	
003 Demulih	23	-	-	-	
004 Susut	-	-	-	-	
005 Sulahan	-	-	-	1 300	
006 Tiga	-	100	-	2 038	
007 Penglumbaran	58	-	102	-	
008 Selat	-	-	55	337	
009 Pengiangan	-	10	50	300	
Jumlah	2015	81	277	207	3 990
	2014	-	165	1 144	4 605
	2013	-	200	1 106	4 562
	2012	-	200	1 106	4 562
	2011	-	209	1 072	4 364

Sumber : Kepala Desa se-Kecamatan Susut

Industri

Tabel 6.3 Banyaknya Industri Kecil Menurut Jenis Industri dan Desa di Kecamatan Susut, 2015

Desa	Kategori Industri		
	Makanan / Minuman	Tekstil	Barang Dari Logam
(1)	(2)	(3)	(4)
001 Apuan	6	-	2
002 Abuan	-	-	-
003 Demulih	53	-	-
004 Susut	-	-	-
005 Sulahan	205	-	12
006 Tiga	25	-	5
007 Penglumbaran	85	-	2
008 Selat	21	-	-
009 Pengiangan	-	-	-
Jumlah			
2015	395	-	31
2014	315	-	-
2012	318	-	-
2011	306	-	-
2010	288	-	-

Sumber : Kepala Desa se-Kecamatan Susut

Tabel 6.4 Banyaknya Industri Sedang Menurut Jenis Industri dan Desa di Kecamatan Susut, 2015

Desa	Industri Minuman	Industri Pakaian Jadi	Industri dari Kayu
(1)	(2)	(3)	(4)
001 Apuan	-	-	-
002 Abuan	-	-	-
003 Demulih	-	-	-
004 Susut	-	-	-
005 Sulahan	-	-	-
006 Tiga	-	-	-
007 Penglumbaran	-	-	-
008 Selat	-	-	-
009 Pengiangan	-	-	-
Jumlah			
2015	-	-	-
2014	-	1	2
2013	-	1	2
2012	-	1	2
2011	-	1	2

Sumber : Badan Pusat Statistik Kabupaten Bangli

Industri

Tabel 6.4 Lanjutan

Desa	Industri Barang Kimia	Industri Barang Logam	Industri Mesin dan Perlengkapan
(1)	(5)	(6)	(7)
001 Apuan	-	-	-
002 Abuan	-	-	-
003 Demulih	-	-	-
004 Susut	-	-	-
005 Sulahan	-	-	-
006 Tiga	-	-	-
007 Penglumbaran	-	-	-
008 Selat	-	-	-
009 Pengiangan	-	-	-
Jumlah			
2015	-	-	-
2014	1	1	-
2013	1	1	-
2012	1	1	-
2011	1	1	-

Sumber : Badan Pusat Statistik Kabupaten Bangli

Tabel 6.5 Banyaknya Industri Kerajinan Rumah Tangga Menurut Jenis Industri dan Desa di Kecamatan Susut, 2015

Desa	Jenis Industri		
	Makanan/Minuman	Tekstil	Barang Dari Logam
(1)	(2)	(3)	(4)
001 Apuan	-	-	2
002 Abuan	-	-	-
003 Demulih	-	-	-
004 Susut	-	-	-
005 Sulahan	150	-	5
006 Tiga	-	-	-
007 Penglumbaran	70	-	-
008 Selat	-	-	-
009 Pengiangan	10	-	-
Jumlah			
2015	230	-	7
2014	214	2	31
2013	214	2	31
2012	214	2	31
2011	214	2	31

Sumber : Kepala Desa se-Kecamatan Susut

Industri

Tabel 6.5 Lanjutan

Desa	Jenis Industri		
	Barang Galian Non Logam	Besi dan Baja	Kayu, Kertas Kimia, DII
(1)	(5)	(6)	(7)
001 Apuan	-	-	1
002 Abuan	-	3	4
003 Demulih	-	-	-
004 Susut	-	-	-
005 Sulahan	-	2	10
006 Tiga	-	-	-
007 Penglumbaran	-	-	-
008 Selat	-	2	3
009 Pengiangan	-	-	-
Jumlah 2015	-	7	18

Sumber : Kepala Desa se-Kecamatan Susut

Tabel 6.6 Jumlah Sarana Perekonomian Menurut Jenis dan Desa di Kecamatan Susut, 2015

Desa	Pasar Umum		Kelompok Pertokoan	Lainnya
	Bangunan Permanen	Bangunan Semi Permanen		
(1)	(2)	(3)	(4)	(5)
001 Apuan	1	-	-	-
002 Abuan	-	-	-	-
003 Demulih	-	-	-	-
004 Susut	-	-	-	-
005 Sulahan	2	-	1	-
006 Tiga	1	-	1	-
007 Penglumbaran	-	-	-	-
008 Selat	-	-	-	-
009 Pengiangan	-	-	-	-
Jumlah				
2015	3	-	2	-
2014	4	-	2	1
2013	4	-	2	1
2012	4	-	2	1
2011	4	-	2	1

Sumber : Kepala Desa se-Kecamatan Susut



Tabel 6.7 Jumlah Restoran / Rumah Makan, Warung, dan Art Shop Menurut Desa di Kecamatan Susut, 2015

Desa	Rumah Makan / Restaurants	Warung	Art Shop	Lainnya
(1)	(2)	(3)	(4)	(5)
001 Apuan	-	40	-	-
002 Abuan	-	50	-	-
003 Demulih	-	85	-	-
004 Susut	-	79	-	-
005 Sulahan	-	100	-	-
006 Tiga	-	146	-	-
007 Penglumbaran	-	265	-	-
008 Selat	-	29	-	-
009 Pengiangan	-	30	-	-
Jumlah	2015	-	824	-
	2014	-	858	6
	2013	-	813	6
	2012	-	806	6
	2011	-	798	6

Sumber : Kepala Desa se-Kecamatan Susut

Tabel 6.8 Jumlah Sarana Bank dan Lembaga Keuangan Lainnya Menurut Desa di Kecamatan Susut, 2015

Desa	Bank	Lembaga Perkreditan Desa (LPD)	KUD	Lainnya	Jumlah	
(1)	(2)	(3)	(4)	(5)	(6)	
001 Apuan	-	3	-	-	5	
002 Abuan	-	3	-	-	3	
003 Demulih	-	3	1	-	3	
004 Susut	-	7	-	-	7	
005 Sulahan	-	9	1	3	23	
006 Tiga	5	1	-	-	5	
007 Penglumbaran	-	7	-	-	8	
008 Selat	-	1	-	3	1	
009 Pengiangan	-	4	-	1	5	
Jumlah	2015	5	38	2	7	60
	2014	4	38	-	-	43
	2013	4	38	-	-	43
	2012	4	38	1	-	43
	2011	4	38	1	-	43

Sumber : Kepala Desa se-Kecamatan Susut

Tabel 6.9 Banyaknya Koperasi dan Jumlah Anggota Menurut Jenis dan Desa di Kecamatan Susut, 2015

Desa	KUD		Non KUD		Jumlah		
	Jumlah Usaha	Jumlah Anggota	Jumlah Usaha	Jumlah Anggota	Jumlah Usaha	Jumlah Anggota	
(1)	(2)	(3)	(4)	(5)	(6)	(7)	
001 Apuan	-	-	-	-	-	-	
002 Abuan	-	-	-	-	-	-	
003 Demulih	-	-	1	20	1	20	
004 Susut	-	-	4	1 380	4	1 380	
005 Sulahan	-	-	11	698	11	698	
006 Tiga	-	-	5	300	5	300	
007 Penglumbaran	-	-	8	870	8	870	
008 Selat	-	-	2	198	2	198	
009 Pengiangan	-	-	-	-	-	-	
Jumlah	2015	-	-	31	3 466	31	3 466
	2014	-	-	36	3 609	36	3 609
	2013	-	-	36	3 609	36	3 609
	2012	-	-	36	3 609	36	3 609
	2011	-	-	36	3 609	36	3 609

Sumber : Kepala Desa se-Kecamatan Susut

Tabel 6.10 Banyaknya Usaha Jasa Perorangan/ Rumah Tangga Menurut Desa di Kecamatan Susut, 2015

Desa	Sol Sepatu	Pijat / Urut	Cuci Kendaraan	Reparasi TV/ Radio	
(1)	(2)	(3)	(4)	(5)	
001 Apuan	-	1	1	2	
002 Abuan	-	1	1	1	
003 Demulih	-	-	1	2	
004 Susut	-	-	-	-	
005 Sulahan	2	12	3	10	
006 Tiga	1	-	2	-	
007 Penglumbaran	-	-	-	-	
008 Selat	-	-	-	-	
009 Pengiangan	-	4	1	1	
Jumlah	2015	3	18	9	15
	2014	-	9	4	14
	2013	-	10	5	14
	2012	-	10	6	14
	2011	-	11	6	14

Sumber : Kepala Desa se-Kecamatan Susut

Tabel 6.10 Lanjutan

Desa	Reparasi Jam/ Kaca Mata	Tukang Listrik	Strum Accu	Tukang Sablon	
(1)	(6)	(7)	(8)	(9)	
001 Apuan	-	2	-	-	
002 Abuan	1	1	-	-	
003 Demulih	1	15	2	-	
004 Susut	-	-	-	-	
005 Sulahan	-	5	-	2	
006 Tiga	-	-	2	-	
007 Penglumbaran	-	-	1	-	
008 Selat	-	-	-	-	
009 Pengiangan	-	1	-	-	
Jumlah	2015	2	23	5	2
	2014	3	-	-	-
	2013	3	-	-	-
	2012	3	-	-	-
	2011	3	-	-	-

Sumber : Kepala Desa se-Kecamatan Susut

Tabel 6.10 Lanjutan

Desa	Penjahit	Foto Studio	Tukang Cukur	Salon	
(1)	(10)	(11)	(12)	(13)	
001 Apuan	50	1	-	-	
002 Abuan	157	1	-	-	
003 Demulih	73	-	1	2	
004 Susut	-	-	-	2	
005 Sulahan	10	2	5	2	
006 Tiga	9	-	2	2	
007 Penglumbaran	5	-	2	-	
008 Selat	25	-	-	-	
009 Pengiangan	6	1	1	1	
Jumlah	2015	335	5	11	9
	2014	268	-	10	10
	2013	281	-	10	9
	2012	281	-	10	9
	2011	281	-	7	4

Sumber : Kepala Desa se-Kecamatan Susut

Tabel 6.10 Lanjutan

Desa	Tukang Patri/ Las	Bengkel			
		Sepeda	Sepeda Motor	Mobil	
(1)	(14)	(15)	(16)	(17)	
001 Apuan	-	1	2	-	
002 Abuan	-	3	3	-	
003 Demulih	-	5	5	1	
004 Susut	-	-	6	-	
005 Sulahan	-	1	6	2	
006 Tiga	3	-	12	-	
007 Penglumbaran	1	-	2	-	
008 Selat	-	2	-	1	
009 Pengiangan	1	2	4	1	
Jumlah	2015	5	14	40	5
	2014	15	9	38	15
	2013	14	9	38	14
	2012	13	10	38	14
	2011	14	8	38	14

Sumber : Kepala Desa se-Kecamatan Susut

Tabel 6.11 Pengeluaran Pemerintah Desa Menurut Sumber dan Jenis Pengeluaran per Desa Kecamatan Susut, 2014

000 Rp

Desa	Pengeluaran Desa	
	Belanja Langsung	Belanja Tak Langsung
	(1)	(2)
001 Apuan	467 859	1 188 689
002 Abuan	865 858	2 169 572
003 Demulih	293 064	2 202 635
004 Susut	385 065	3 095 243
005 Sulahan	376 519	2 135 463
006 Tiga	412 394	1 897 963
007 Penglumbaran	323 126	1 540 589
008 Selat	337 233	312 408
009 Pengiangan	188 668	1 350 538
Jumlah		
2014	3 649 786	15 893 100
2013	3 638 288	8 036 113
2012	2 152 363	3 635 156
2011	1 404 903	3 450 664

Sumber : Kepala Desa se-Kecamatan Susut



Tabel 6.12 Penerimaan Pembangunan Desa Menurut Sumber Penerimaan dan Desa di Kecamatan Susut, 2014

000 Rp

Desa	Pendapatan						
	Pendapatan Asli Desa	Bagi Hasil Pajak	Bagian Retribusi Kabupaten	Perimbangan Dana Pusat dan Daerah	Bantuan Dari Pemerintah	Hibah/Lainnya	
(1)	(2)	(3)	(4)	(5)	(6)	(7)	
001 Apuan	8 420	12 845	16 849	702 106	838 648	-	
002 Abuan	27 734	13 476	18 642	1 865 648	419 648	-	
003 Demulih	7 720	12 944	16 982	674 095	1 744 324	-	
004 Susut	5 010	9 374	18 755	751 832	2 609 209	-	
005 Sulahan	3 000	15 266	20 400	803 893	1 669 423	-	
006 Tiga	10 200	10 826	20 258	843 999	1 317 074	-	
007 Penglumbaran	1 840	13 350	17 043	673 920	1 275 946	-	
008 Selat	4 000	8 534	16 740	608 041	190 000	-	
009 Pengiangan	200	12 338	15 679	624 027	792 340	-	
Jumlah	2014	68 124	108 953	161 348	7 547 561	10 856 612	-
	2014	68 124	108 953	161 348	7 547 561	10 856 612	-
	2013	81 694	81 256	2 929 514	5 034 696	11 946 312	-
	2012	64 462	71 375	151 435	2 282 358	3 216 330	-
	2011	105 791	54 155	131 491	2 236 846	2 652 309	-

Sumber : Kepala Desa se-Kecamatan Susut

**BAB**

**7**

Kecamatan Susut Dalam Angka

---

---

**TRANSPORTASI &  
KOMUNIKASI**



## PENJELASAN TEKNIS

1. **Data transportasi dan komunikasi** meliputi: panjang jalan, angkutan darat, serta pos dan telekomunikasi.
2. **Kendaraan bermotor adalah** setiap kendaraan yang digerakkan oleh peralatan teknik yang ada pada kendaraan tersebut, biasanya digunakan untuk angkutan orang atau barang di atas jalan raya selain kendaraan yang berjalan di atas rel. Kendaraan bermotor yang dicatat adalah semua jenis kendaraan, kecuali kendaraan bermotor TNI/Polri dan Korps Diplomatik.
3. **Mobil bis adalah** setiap kendaraan bermotor dilengkapi dengan tempat duduk untuk lebih dari delapan orang, tidak termasuk tempat duduk untuk pengemudi, baik dilengkapi atau tidak dilengkapi dengan bagasi.
4. **Mobil truk adalah** setiap kendaraan bermotor yang digunakan untuk angkutan barang, selain mobil penumpang, mobil bis, dan kendaraan bermotor roda dua.
5. Kantor Pos adalah tepat pemberi pelayanan komunikasi tertulis dan atau surat elektronik, layanan paket, layanan logistik, layanan transaksi keuangan, dan layanan keagenan pos untuk kepentingan umum.
6. Telekomunikasi adalah setiap pemancaran, pengiriman, dan atau penerimaan dari setiap informasi dalam bentuk tanda-tanda, isyarat, tulisan, gambar, suara, dan bunyi melalui sistem kawat, optic radio atau sistem elektromagnetik lainnya.

## ULASAN

### Perhubungan Darat

Jalan merupakan prasarana transportasi untuk memperlancar kegiatan perekonomian. Semakin meningkatnya usaha pembangunan daerah menuntut pula peningkatan pembangunan jalan untuk memudahkan mobilitas penduduk dan memperlancar perdagangan antar daerah.

Panjang jalan di seluruh Kecamatan Susut tahun 2015 mencapai 158,22 Km. Proporsi panjang jalan adalah: 96,93 % diaspal dan sisanya adalah jalan diperkeras dan jalan tanah.

Ketersediaan sarana transportasi di Kecamatan Susut tahun 2015 sebanyak 14.614 unit, yang terdiri dari 13.281 unit sepeda motor, 221 unit taxi/sedan, 321 unit bus/mini bus, 189 unit truk bak terbuka dan 593 unit mobil pick up dan 9 unit bemo/mikrolet.

### Pos dan Telekomunikasi

Dalam era globalisasi seperti sekarang ini, peran informasi menjadi sangat penting terutama dalam proses menyampaikan dan menerima informasi. Sarana komunikasi yang umum digunakan masyarakat antara lain jasa pos, radio, televisi dan telepon.

Pada tahun 2015 di Kecamatan Susut terdapat 1 unit kantor pos dan kantor pos pembantu, 6.217 Radio, 12.294 televisi, dan 312 telepon. Perkembangan pengguna sarana komunikasi menurut jenisnya per desa dapat dilihat pada Tabel 7.4.

Tabel 7.1 Panjang Jalan Menurut Jenis Permukaan Jalan dan Jembatan Menurut Desa di Kecamatan Susut, 2015

Desa	Jenis Permukaan Jalan (Km)			Jumlah Jembatan
	Aspal	Diperkeras	Tanah	
(1)	(2)	(3)	(4)	(5)
001 Apuan	8,37	-	-	1
002 Abuan	9,00	2	-	-
003 Demulih	18,97	-	-	-
004 Susut	17,88	-	-	1
005 Sulahan	30,00	-	-	2
006 Tiga	22,25	-	-	1
007 Penglumbaran	35,50	-	-	-
008 Selat	9,00	-	-	-
009 Pengiangan	7,25	-	3	-
Jumlah 2015	158,22	2	3	5

Sumber : Kepala Desa se-Kecamatan Susut

Tabel 7.2 Banyaknya Kendaraan Bermotor Menurut Jenis dan Desa di Kecamatan Susut, 2015

Desa	Jenis Kendaraan Bermotor							
	Sepeda Motor	Taxi/Sedan	Bus/Mini Bus	Truk Bak Terbuka	Pick-Up	Bemo/Mikrolet	Mobil	
(1)	(2)	(3)	(4)	(5)	(6)	(7)	(8)	
001 Apuan	642	10	22	6	24	-	-	
002 Abuan	1 939	12	19	4	20	-	-	
003 Demulih	1 168	15	25	7	38	-	-	
004 Susut	1 475	48	43	14	65	4	-	
005 Sulahan	1 015	37	112	25	82	5	-	
006 Tiga	2 038	40	21	100	250	-	-	
007 Penglumbaran	846	17	42	15	52	-	-	
008 Selat	2 148	32	20	8	42	-	-	
009 Pengiangan	2 010	10	17	10	20	-	-	
Jumlah	2015	13 281	221	321	189	593	9	-
	2014	11 059	163	300	220	553	-	-
	2013	10 923	139	272	215	536	-	-
	2012	9 862	76	185	181	445	-	-
	2011	8 832	76	185	179	429	-	-

Sumber : Kepala Desa se-Kecamatan Susut

Tabel 7.3 Banyaknya Kendaraan Tidak Bermotor Menurut Jenis dan Desa di Kecamatan Susut, 2015

Desa	Jenis Kendaraan Tidak Bermotor				
	Sepeda	Dokar / Delman	Gerobak	Lainnya	
	(1)	(2)	(3)	(4)	(5)
001 Apuan	142	-	-	-	
002 Abuan	519	-	-	-	
003 Demulih	190	-	-	-	
004 Susut	578	-	-	-	
005 Sulahan	412	-	-	-	
006 Tiga	273	-	-	-	
007 Penglumbaran	450	-	-	-	
008 Selat	84	-	-	-	
009 Pengiangan	200	-	-	-	
Jumlah	2015	2 848	-	-	-
	2014	2 979	-	-	-
	2013	2 887	-	-	-
	2012	2 659	-	-	-
	2011	2 592	-	-	-

Sumber : Kepala Desa se-Kecamatan Susut



Tabel 7.4 Banyaknya Sarana Komunikasi Menurut Jenis dan Desa di Kecamatan Susut, 2015

Desa	Kantor Pos	Kantor Pos Pembantu	Kantor Telepon	Pesawat		
				Televisi	Radio	Telepon
(1)	(2)	(3)	(4)	(5)	(6)	(7)
001 Apuan	-	-	-	964	248	3
002 Abuan	-	-	-	2 009	275	27
003 Demulih	-	-	-	1 123	728	19
004 Susut	-	-	-	1 850	350	75
005 Sulahan	1	-	-	1 387	1 120	77
006 Tiga	-	-	-	2 038	2 000	75
007 Penglumbaran	-	-	-	916	634	16
008 Selat	-	-	-	1067	426	20
009 Pengiangan	-	-	-	940	436	-
Jumlah	1	-	-	12 294	6 217	312
2014	1	1	-	12 337	5 804	315
2013	1	1	-	12 337	5 804	315
2012	1	1	-	11 784	5 576	315
2011	1	1	-	10 381	5 576	315

Sumber : Kepala Desa se-Kecamatan Susut

# DATA

## MENCERDASKAN BANGSA

— *Enlighten The Nation* —



**BADAN PUSAT STATISTIK  
KABUPATEN BANGLI**  
*BPS-Statistics of Bangli Regency*  
Jl. Lettu Sobat, Bangli  
Telp. (0366) 91633, Fax. (0366) 91670  
E-mail: [bps5106@bps.go.id](mailto:bps5106@bps.go.id)  
Website: <http://banglikab.bps.go.id>

