



# Kecamatan Koto Besar Dalam Angka 2019



Badan Pusat Statistik  
Kabupaten Dharmasraya





x x x

# Kecamatan Koto Besar Dalam Angka 2019



x x x



*Badan Pusat Statistik  
Kabupaten Dharmasraya*



## Kecamatan Koto Besar Dalam Angka 2019

**ISBN** : 978-602-5957-22-2

**No.Publikasi** : 13110.1905

**Katalog**: 1102001.1311011

**Ukuran Buku**: 14,8 cm x 21 cm

**Jumlah Halaman**: xii + 40 halaman

**Naskah:**

Badan Pusat Statistik Kabupaten Dharmasraya

**Gambar Kover oleh:**

Badan Pusat Statistik Kabupaten Dharmasraya

**Ilustrasi Kover:**

*Typography* Warna


**Diterbitkan oleh:**

© BPS Kabupaten Dharmasraya

**Dicetak oleh:**

CV. Adyta

**Dilarang mengumumkan, mendistribusikan, mengomunikasikan, dan/atau menggandakan sebagian atau seluruh isi buku ini untuk tujuan komersial tanpa izin tertulis dari Badan Pusat Statistik**



## PETA WILAYAH KABUPATEN DHARMASRAYA







## KEPALA BPS KABUPATEN DHARMASRAYA



<https://dharma>

**Ir. Hilda**









## **KATA PENGANTAR**

Kecamatan Koto Besar Dalam Angka 2019 merupakan publikasi tahunan yang diterbitkan oleh BPS Kabupaten Dharmasraya. Publikasi ini diharapkan dapat membantu melengkapi penyusunan rencana pembangunan di Kabupaten Dharmasraya.

Publikasi ini dapat terwujud berkat kerja sama dan bantuan dari berbagai pihak baik instansi pemerintah maupun swasta. Kepada semua pihak yang telah memberikan bantuan disampaikan penghargaan dan terima kasih yang sebesar-besarnya.

Walaupun publikasi ini telah disiapkan sebaik-baiknya, namun disadari masih ada kekurangan dan kesalahan yang terjadi. Untuk perbaikan publikasi ini, tanggapan dan saran yang bersifat konstruktif dari para pemakai sangat diharapkan.

Kabupaten Dharmasraya, September 2019  
Kepala Badan Pusat Statistik  
Kabupaten Dharmasraya

Ir. Hilda



## **DAFTAR ISI**

Peta Wilayah Kabupaten Dharmasraya	iii
Kepala BPS Kabupaten Dharmasraya	v
Kata Pengantar	vii
Daftar isi	viii
Daftar Tabel	ix
Daftar Gambar	xi
Bab I Geografi dan Iklim	1
Bab II Pemerintahan	7
Bab III Kependudukan	17
Bab IV Sosial	21
Bab V Pertanian	37
Bab VI Keuangan Daerah	39

<https://dharmastrayakab.bps.go.id>




## DAFTAR TABEL

Tabel 1.1	Kondisi Geografis Umum Kecamatan Koto Besar, 2018	3
Tabel 1.2	Luas dan Persentase terhadap Luas Kecamatan seluruh Nagari di Kecamatan Koto Besar, 2018	4
Tabel 1.3	Jarak menuju Ibukota Kecamatan dan Ibukota Kabupaten dari Kantor Wali Nagari di Kecamatan Koto Besar, 2018	5
Tabel 2.1	Daftar Jorong Kecamatan Koto Besar, 2018	9
Tabel 2.2	Jumlah Pegawai Negeri Sipil Berdasarkan Jenis Kelamin dan Unit Kerja di Kantor Camat Koto Besar, 2018	12
Tabel 2.3	Jumlah Pegawai Negeri Sipil Berdasarkan Tingkat Pendidikan dan Unit Kerja di Kantor Camat Koto Besar, 2018	13
Tabel 2.4	Jumlah Pegawai Negeri Sipil Berdasarkan Golongan dan Unit Kerja di Kantor Camat Koto Besar, 218	14
Tabel 2.5	Jumlah Aparat Pemerintahan Kantor Nagari Menurut Jenis Kelamin di Kecamatan Koto Besar, 2018	15
Tabel 2.6	Jumlah Aparat Pemerintahan Kantor Nagari Menurut Tingkat Pendidikan Tertinggi yang Ditamatkan di Kecamatan Koto Besar, 2018	16
Tabel 3.1	Jumlah Penduduk Berdasarkan Kelompok Umur dan Jenis Kelamin di Kecamatan Koto Besar, 2018	20
Tabel 4.1.1	Jumlah Sekolah dan Karakteristiknya Berdasarkan Jenjang Pendidikan Kecamatan Koto Besar, 2018	23



## **DAFTAR TABEL**


Tabel 4.2.1	Jumlah Fasilitas Kesehatan Menurut Nagari Kecamatan Koto Besar, 2018	24
Tabel 4.2.2	Jumlah Tenaga Kesehatan Menurut Nagari di Kecamatan Koto Besar, 2018	25
Tabel 4.2.3	Jumlah Kunjungan Berdasarkan Jenis Kelamin Pasien Kecamatan Koto Besar, 2018	26
Tabel 4.2.4	Jumlah Kasus Penyakit Terbanyak di Kecamatan Koto Besar, 2018	27
Tabel 4.2.5	Jumlah Sub Pos dan Akseptor KB Menurut Nagari di Kecamatan Koto Besar, 2018	28
Tabel 4.2.6	Jumlah Imunisasi Bayi Menurut Jorong di Kecamatan Koto Besar, 2018	29
Tabel 4.2.7	Jumlah Imunisasi Wanita Usia Subur (WUS) Menurut Jorong di Kecamatan Koto Besar, 2018	32
Tabel 4.3.1	Jumlah Kejadian Nikah di Kecamatan Koto Besar, Jan-Des 2018	35
Tabel 5.1	Luas Panen dan Produksi Tanaman Perkebunan Menurut Jenis Tanaman di Kecamatan Koto Besar, 2018	38
Tabel 6.1	Target dan Realisasi Penerimaan Pajak Bumi dan Bangunan Berdasarkan Nagari di Kecamatan Koto Besar (Juta Rupiah), 2018	40



## **DAFTAR GAMBAR**

Gambar 1	Piramida Populasi Kecamatan Koto Besar, 2018	19
----------	---	----

<https://dharmastrayakab.bps.go.id>

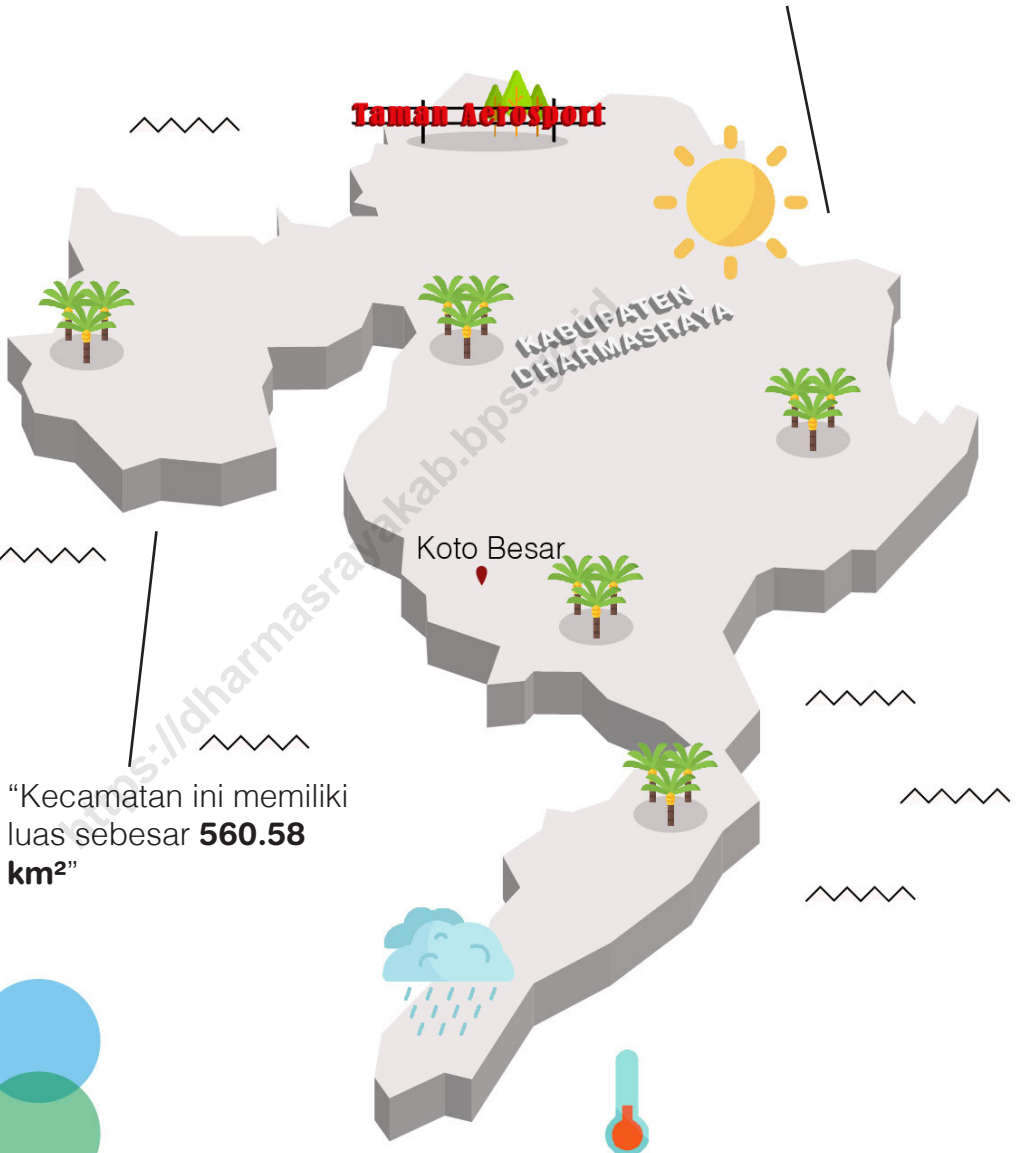




# 1 Geografi & Iklim

Geography & Climate

“Kecamatan Koto Besar terdiri dari **7 Nagari**”



“Kecamatan ini memiliki luas sebesar **560.58 km<sup>2</sup>**”



## PENJELASAN TEKNIS

1. Sistem koordinat geografi digunakan untuk menunjukkan suatu titik di Bumi berdasarkan garis lintang dan garis bujur
2. Data geografis dikumpulkan dari berbagai sumber
3. Data luas kecamatan menurut nagari didapat dari Bappeda Kabupaten Dharmasraya
4. Tinggi kecamatan diukur dari permukaan laut

<https://dharmasrayakab.bps.go.id>



Tabel 1.1 Kondisi Geografis Umum Kecamatan Koto Besar, 2018

Keadaan Geografis	Uraian
(1)	(2)
Letak Geografis	101°23'57" - 101°42'20" BT 1°05'03" - 1°21'30" LS
Batas Daerah:	
Sebelah Utara	Kec. Pulau Punjung & Kec. Koto Baru
Sebelah Selatan	Kab. Solok Selatan & Kec. Koto Besar
Sebelah Barat	Kab. Solok Selatan
Sebelah Timur	Kec. Sungai Rumbai & Kab. Tebo
Luas Daerah	560.58 km <sup>2</sup>
Ketinggian DPL	113 m
Panjang Jalan Negara	
Panjang Jalan Provinsi	
Panjang Jalan Kabupaten	

Sumber: Berbagai sumber

**Tabel 1.2** Luas dan Persentase terhadap Luas Kecamatan seluruh Nagari di Kecamatan Koto Besar, 2018

Kode	Nagari	Luas (km <sup>2</sup> )	Persentase terhadap luas kecamatan (%)
(1)	(2)	(3)	(4)
001	Koto Gadang	20,59	3,67
002	Koto Tinggi	24,80	4,42
003	Bonjol	273,16	48,73
004	Abai Siat	60,05	10,71
005	Koto Besar	129,11	23,03
006	Koto Laweh	17,81	3,18
007	Koto Ranah	35,07	6,26
Kecamatan Koto Besar		560,58	100,00

Sumber: Kantor Kecamatan Koto Besar

**Tabel 1.3** Jarak menuju Ibukota Kecamatan dan Ibukota Kabupaten dari Kantor Wali di Kecamatan Koto Besar, 2018

Kode	Nagari	Kecamatan (km)	Kabupaten (km)
(1)	(2)	(3)	(4)
001	Koto Gadang		50
002	Koto Tinggi		52
003	Bonjol		43
004	Abai Siat		50
005	Koto Besar		45
006	Koto Laweh		51
007	Koto Ranah		50

Sumber: Kantor Kecamatan Koto Besar



# 2 Pemerintahan

Government



“Pemekaran Jorong terjadi di **Nagari Abai Siat & Nagari Koto Ranah**”

“Terdapat **13 orang** pegawai Kantor Camat yang berstatus PNS”



## PENJELASAN TEKNIS

1. Nagari adalah pembagian wilayah administratif terendah pada sistem pemerintahan di bawah Kecamatan di Provinsi Sumatera Barat. Nagari dipimpin oleh seorang Wali Nagari yang dipilih langsung oleh warga setempat
2. Jorong adalah pemerintahan terendah di bawah Nagari, dipimpin oleh seorang Wali Jorong

<https://dharmasrayakab.bps.go.id>



Tabel 2.1 Daftar Jorong di Kecamatan Koto Besar, 2018

Kode	Nagari	Jorong
(1)	(2)	(3)
001	Koto Gadang	1. Ranah Mulia
		2. Ranah Makmur
		3. Ranah Bakti
		4. Ranah Jaya
		5. Mayang Tarurai
002	Koto Tinggi	1. Guguk Tinggi
		2. Tanjuang Bantuang
		3. Koto Agung
		4. Suka Maju
003	Bonjol	1. Tuo
		2. Pasir Mayang
		3. Sungai Likian
		4. Baru



Tabel 2.1 (Lanjutan)

Kode	Nagari	Jorong
(1)	(2)	(3)
004	Abai Siat	1. Abai Siat
		2. Bukit Aman
		3. Ranah Baru
		4. Ranah Pasar
		5. Padang Bungur Barat
		6. Padang Bungur Timur
		7. Ulak Banjir
		8. Sungai Tontang
		9. Beringin
		10. Rumah Nan Ampek
		11. Payo Malintang
		12. Saiyo
		13. Sakato
005	Koto Besar	1. Koto Besar
		2. Pakan Jumat
		3. Koto Diateh
		4. Koto Dibawah



Tabel 2.1 (Lanjutan)

Kode	Nagari	Jorong
(1)	(2)	(3)
006	Koto Laweh	1. Bukit Gading
		2. Bukit Makmur
		3. Koto Tengah
		4. Koto Panjang
		5. Durian Gadang
007	Koto Ranah	1. Sungai Jerinjing
		2. Sungai Nabuan
		3. Tanjung Paku Alam
		4. Taratak Baru
		5. Telaga Biru
		6. Koto Tuo
		7. Cendana
		8. Taratak Tinggi

Sumber: Kantor Camat Koto Besar

**Tabel 2.2** Jumlah Pegawai Negeri Sipil Berdasarkan Jenis Kelamin dan Unit Kerja di Kantor Camat Koto Besar, 2018

Unit Kerja	Laki-laki	Perempuan	Jumlah
(1)	(2)	(3)	(4)
Camat	1	-	1
Sekretariat Camat	1	-	1
Perencanaan & Keuangan	1	1	2
Umum & Kepegawaian	1	1	2
Pemerintahan Ketentraman & Ketertiban	1	-	1
Pemberdayaan Nagari & Masyarakat	-	1	1
Sosial	2	-	2
Ekonomi & Pembangunan	1	-	1
Pelayanan Umum & Kependudukan	2	-	2
<b>Jumlah</b>	<b>10</b>	<b>3</b>	<b>13</b>

Sumber: Kantor Camat Sungai Rumbai

**Tabel 2.3** Jumlah Pegawai Negeri Sipil Berdasarkan Tingkat Pendidikan dan Unit Kerja di Kantor Camat Koto Besar, 2018

Unit Kerja	SMP	SMA	DI-DIII	S1	Jumlah
(1)	(2)	(3)	(4)	(5)	(6)
Camat	-	-	-	1	1
Sekretariat Camat	-	-	-	1	1
Perencanaan & Keuangan	-	1	-	1	2
Umum & Kepegawaian	-	1	-	1	2
Pemerintahan Keten- traman & Ketertiban	-	-	-	1	1
Pemberdayaan Nagari & Masyarakat	-	-	-	1	1
Sosial	-	2	-	-	2
Ekonomi & Peman- gunan	-	-	-	1	1
Pelayanan Umum & Kependudukan	-	2	-	-	2
Jumlah	-	6	-	7	13

Sumber: Kantor Camat Sungai Rumbai

**Tabel 2.4** Jumlah Pegawai Negeri Sipil Berdasarkan Golongan dan Unit Kerja di Kantor Camat Koto Besar, 2018

Unit Kerja	I	II	III	IV	Jumlah
(1)	(2)	(3)	(4)	(5)	(6)
Camat	-	-	-	1	1
Sekretariat Camat	-	-	-	1	1
Perencanaan & Keuangan	-	1	1	-	2
Umum & Kepegawaian	-	1	1	-	2
Pemerintahan Keten- traman & Ketertiban	-	-	1	-	1
Pemberdayaan Nagari & Masyarakat	-	-	-	1	1
Sosial	-	1	1	-	2
Pelayanan Umum & Kependudukan	-	-	1	-	1
Ekonomi & Peman- gungan	-	1	1	-	2
<b>Jumlah</b>	<b>-</b>	<b>4</b>	<b>6</b>	<b>3</b>	<b>13</b>

Sumber: Kantor Camat Sungai Rumbai

**Tabel 2.5** Jumlah Aparat Pemerintahan Kantor Nagari Menurut Jenis Kelamin di Kecamatan Koto Besar, 2018

Unit Kerja	Laki-laki	Perempuan	Jumlah
(1)	(2)	(3)	(4)
Koto Gadang	4	8	12
Koto Tinggi	5	7	12
Bonjol	5	8	13
Abai Siat	7	4	11
Koto Besar	7	6	13
Koto Laweh	6	7	13
Koto Ranah	6	7	13
Jumlah	40	47	87

Sumber: Kantor Camat Sungai Rumbai

**Tabel 2.6** Jumlah Aparat Pemerintahan Kantor Nagari Menurut Pendidikan Tertinggi yang Ditamatkan di Kecamatan Koto Besar, 2018


Unit Kerja	SMP	SMA	D1-D3	S1/S2	Jumlah
(1)	(2)	(3)	(4)	(5)	(6)
Koto Gadang	-	11	-	1	12
Koto Tinggi	-	5	-	7	12
Bonjol	-	10	-	3	13
Abai Siat	-	5	1	5	11
Koto Besar	-	10	-	3	13
Koto Laweh	-	3	2	8	13
Koto Ranah	-	9	1	3	13
Jumlah	-	53	4	30	87

Sumber: Kantor Camat Sungai Rumbai

# 3 Kependudukan

## Population

“Jumlah Penduduk Laki-laki **selalu lebih besar** untuk seluruh kelompok umur”



## PENJELASAN TEKNIS

1. Sumber utama data kependudukan adalah sensus penduduk, yang dilaksanakan setiap sepuluh tahun sekali. Sensus telah dilaksanakan pada tahun 1961, 1971, 1980, 1990, 2000, dan 2010. Untuk memenuhi data penduduk di antara periode sensus, BPS melakukan Survei Penduduk Antar Sensus (SUPAS)
2. Penduduk adalah semua orang yang berdomisili di wilayah geografis tertentu selama 6 bulan atau lebih dan atau kurang dari 6 bulan tapi bertujuan menetap
3. Rasio jenis kelamin adalah ukuran yang menggambarkan perbandingan jumlah penduduk laki-laki terhadap penduduk perempuan


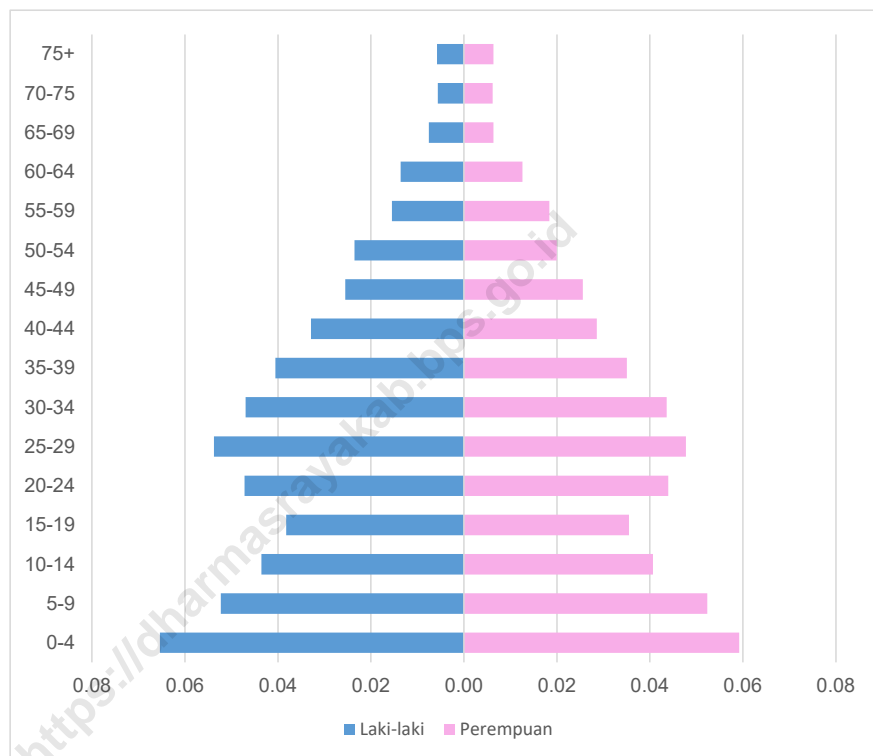
## ULASAN

1. Gambar 1 menunjukkan bahwa sebaran penduduk berdasarkan kelompok umur di Kecamatan Koto Besar cenderung menyerupai piramida penduduk muda, ditandai dengan tingginya tingkat kelahiran di Kecamatan tersebut
2. Piramida penduduk tersebut juga menunjukkan bahwa penduduk laki-laki lebih banyak dibanding penduduk perempuan pada seluruh kelompok umur





Gambar 1 Piramida Populasi Kecamatan Koto Besar, 2018



Tabel 3.1 Jumlah Penduduk Berdasarkan Kelompok Umur dan Jenis Kelamin di Kecamatan Koto Besar (jiwa), 2018

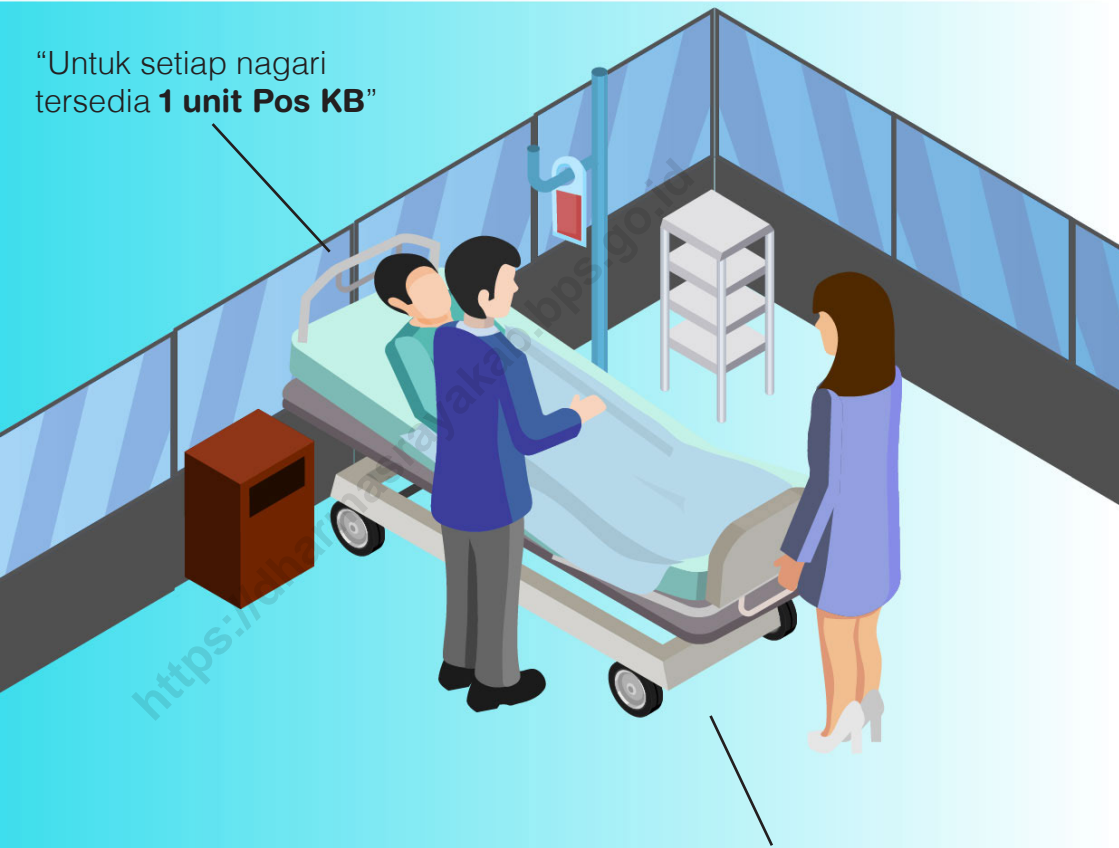
Kelompok Umur	Laki-laki	Perempuan	Jumlah
(1)	(2)	(3)	(4)
0-4	1692	1533	3225
5-9	1354	1355	2709
10-14	1127	1053	2180
15-19	989	919	1908
20-24	1221	1138	2359
25-29	1391	1236	2627
30-34	1216	1128	2344
35-39	1050	907	1957
40-44	851	740	1591
45-49	660	662	1322
50-54	609	516	1125
55-59	400	475	875
60-64	352	326	678
65-69	195	165	360
70-75	145	160	305
75+	149	165	314
Jumlah	13401	12478	25879

Sumber: BPS Kabupaten Dharmasraya

# 4 Sosial

## Social

“Untuk setiap nagari tersedia **1 unit Pos KB**”



“Sedangkan, untuk setiap jorong tersedia **1 unit Sub Pos KB**”



## PENJELASAN TEKNIS

1. Puskesmas (Pusat Kesehatan Masyarakat) sebagai sarana kesehatan atau unit pelayanan kesehatan milik pemerintah (pelaksana teknis dinas kesehatan kabupaten/kota) yang bertanggungjawab terhadap pelayanan kesehatan masyarakat untuk wilayah kecamatan, sebagai kecamatan, atau kelurahan/desa
2. Pustu (Puskesmas Pembantu) sebagai sarana kesehatan/ bangunan yang dipakai sebagai pusat kesehatan masyarakat untuk wilayah yang lebih kecil, berfungsi menunjang dan membantu memperluas jangkauan puskesmas dengan melaksanakan kegiatan-kegiatan yang dilakukan puskesmas dalam ruang lingkup wilayah yang lebih kecil serta jenis dan kompetensi pelayanan yang disesuaikan dengan kemampuan tenaga dan sarana yang tersedia. Pustu bertanggungjawab ke puskesmas induk di kecamatan
3. Polindes (Pondok Bersalin Desa) adalah bangunan yang dibangun dengan sumbangan dana pemerintah dan partisipasi masyarakat desa untuk tempat pertolongan persalinan dan pemondokan ibu bersalin, sekaligus tempat tinggal bidan di desa
4. Dokter adalah tenaga kesehatan profesional yang berlatar-belakang pendidikan kedokteran dan memberikan pelayanan kesehatan
5. Perawat/Bidan adalah seorang petugas paramedis yang berdomisili/tinggal di desa/kelurahan
6. KB (Keluarga Berencana) adalah program untuk membentuk keluarga sehat dan sejahtera dengan membatasi kelahiran

## 4.1 PENDIDIKAN

Tabel 4.1.1 Jumlah Sekolah dan Karakteristiknya Berdasarkan Jenjang Pendidikan di Kecamatan Koto Besar, 2018

Jenjang Pendidikan	Jumlah Sekolah	Ruang Kelas	Guru	Rombel	Murid	
					Laki - laki	Perempuan
(1)	(2)	(3)	(4)	(5)	(6)	(7)
SD	16	126	181	126	1568	1390
SMP	4	39	84	35	423	437
SMA	1	9	18	6	37	51
SMK	1	6	15	8	82	121

Sumber: Kementerian Pendidikan dan Kebudayaan

## 4.2 KESEHATAN

Tabel 4.2.1 Jumlah Fasilitas Kesehatan Menurut Nagari di Kecamatan Koto Besar, 2018

Nagari	Puskemas	Pustu	Polindes
(1)	(2)	(3)	(4)
Koto Gadang			
Koto Tinggi			
Bonjol			
Abai Siat			
Koto Besar			
Koto Laweh			
Koto Ranah			
Kecamatan Koto Besar			

Sumber: Puskesmas Koto Besar




Tabel 4.2.2 Jumlah Tenaga Kesehatan Menurut Nagari di Kecamatan Koto Besar, 2018

Nagari	Dokter	Perawat/Bidan
(1)	(2)	(3)
Koto Gadang		
Koto Tinggi		
Bonjol		
Abai Siat		
Koto Besar		
Koto Laweh		
Koto Ranah		
Kecamatan Koto Besar		

Sumber: Puskesmas Koto Besar

<https://data.bps.go.id>



**Tabel 4.2.3** Jumlah Kunjungan ke Puskesmas berdasarkan Jenis Kelamin Pasien di Kecamatan Koto Besar, Jan - Des 2018

Periode	Laki-laki	Perempuan	Jumlah
(1)	(2)	(3)	(4)
Januari			
Februari			
Maret			
April			
Mei			
Juni			
Juli			
Agustus			
September			
Oktober			
November			
Desember			

Sumber: Puskesmas Koto Besar






Tabel 4.2.4 Jumlah Kasus Penyakit Terbanyak di Kecamatan Koto Besar, 2018

Bulan	Jumlah
(1)	(2)
ISPA	
Hipertensi	
Penyakit Kulit (Alergi)	
Rematik	
Penyakit Pulpa & Jaringan Perlapikal	
Febris	
Gastritis	
Mialgia	

Sumber: Puskesmas Koto Besar

<https://dharmastrayakab.bps.go.id>



Tabel 4.2.5 Jumlah Sub Pos dan Akseptor KB Menurut Nagari di Kecamatan Koto Besar, 2018

Nagari	Jumlah Jorong	Sub Pos KB	Akseptor KB
(1)	(2)	(3)	(4)
Koto Gadang	5	5	
Koto Tinggi	4	4	
Bonjol	4	4	
Abai Siat	6	6	
Koto Besar	4	4	
Koto Laweh	5	5	
Koto Ranah	4	4	

Tabel 4.2.6 Jumlah Imunisasi Bayi Menurut Jorong di Kecamatan Koto Besar, 2018

Nagari	Jorong	Sasaran Bayi	Imunisasi				
			BCG	Polio			
				1	2	3	4
(1)	(2)	(3)	(4)	(5)	(6)	(7)	(8)
Koto Gadang	1. Ranah Mulia						
	2. Ranah Makmur						
	3. Ranah Bakti						
	4. Ranah Jaya						
	5. Mayang Tarurai						
Koto Tinggi	1. Guguk Tinggi						
	2. Tanjung Bantuang						
	3. Koto Agung						
	4. Suka Maju						
Bonjol	1. Tuo						
	2. Pasir Mayang						
	3. Sungai Likian						
	4. Baru						

Tabel 4.2.6 (Lanjutan)

Nagari	Jorong	Sasaran Bayi	Imunisasi				
			BCG	Polio			
				1	2	3	4
(1)	(2)	(3)	(4)	(5)	(6)	(7)	(8)
Abai Siat	1. Abai Siat						
	2. Bukit Aman						
	3. Ranah Baru						
	4. Ranah Pasar						
	5. Padang Bungur Barat						
	6. Padang Bungur Timur						
	7. Ulak Banjir						
	8. Sungai Tontang						
	9. Beringin						
	10. Rumah Nan Ampek						
	11. Payo Malintang						
	12. Saiyo						
	13. Sakato						
Koto Besar	1. Koto Besar						
	2. Pakan Jumat						
	3. Koto Diateh						
	4. Koto Dibawah						



**Tabel 4.2.6 (Lanjutan)**

Nagari	Jorong	Sasaran Bayi	Imunisasi				
			BCG	Polio			
				1	2	3	4
(1)	(2)	(3)	(4)	(5)	(6)	(7)	(8)
Koto Laweh	1. Bukit Gading						
	2. Bukit Makmur						
	3. Koto Tengah						
	4. Koto Panjang						
	5. Durian Gadang						
Koto Ranah	1. Sungai Jerinjing						
	2. Sungai Nabuan						
	3. Tanjung Paku Alam						
	4. Taratak Baru						
	5. Telaga Biru						
	6. Koto Tuo						
	7. Cendana						
	8. Taratak Tinggi						



Tabel 4.2.7 Jumlah Imunisasi Wanita Usia Subur (WUS) Menurut Jorong di Kecamatan Koto Besar, 2018

Nagari	Jorong	Sasaran WUS	Imunisasi				
			TT1	TT2	TT3	TT4	TT5
(1)	(2)	(3)	(4)	(5)	(6)	(7)	(8)
Koto Gadang	1. Ranah Mulia						
	2. Ranah Makmur						
	3. Ranah Bakti						
	4. Ranah Jaya						
	5. Mayang Tarurai						
Koto Tinggi	1. Guguk Tinggi						
	2. Tanjuang Bantuang						
	3. Koto Agung						
	4. Suka Maju						
Bonjol	1. Tuo						
	2. Pasir Mayang						
	3. Sungai Likian						
	4. Baru						

Tabel 4.2.7 (Lanjutan)

Nagari	Jorong	Sasaran WUS	Imunisasi				
			TT1	TT2	TT3	TT4	TT5
(1)	(2)	(3)	(4)	(5)	(6)	(7)	(8)
Abai Siat	1. Abai Siat						
	2. Bukit Aman						
	3. Ranah Baru						
	4. Ranah Pasar						
	5. Padang Bungur Barat						
	6. Padang Bungur Timur						
	7. Ulak Banjir						
	8. Sungai Tontang						
	9. Beringin						
	10. Rumah Nan Ampek						
	11. Payo Malintang						
	12. Saiyo						
	13. Sakato						
Koto Besar	1. Koto Besar						
	2. Pakan Jumat						
	3. Koto Diateh						
	4. Koto Dibawah						

Tabel 4.2.7 (Lanjutan)

Nagari	Jorong	Sasaran WUS	Imunisasi				
			TT1	TT2	TT3	TT4	TT5
(1)	(2)	(3)	(4)	(5)	(6)	(7)	(8)
Koto Laweh	1. Bukit Gading						
	2. Bukit Makmur						
	3. Koto Tengah						
	4. Koto Panjang						
	5. Durian Gadang						
Koto Ranah	1. Sungai Jerinjing						
	2. Sungai Nabuan						
	3. Tanjung Paku Alam						
	4. Taratak Baru						
	5. Telaga Biru						
	6. Koto Tuo						
	7. Cendana						
	8. Taratak Tinggi						



4.3 LAINNYA

Tabel 4.3.1 Jumlah Kejadian Nikah di Kecamatan Koto Besar , Jan -  
Des 2018

Bulan	Jumlah
(1)	(2)
Januari	
Februari	
Maret	
April	
Mei	
Juni	
Juli	
Agustus	
September	
Oktober	
November	
Desember	
Kecamatan Koto Besar	

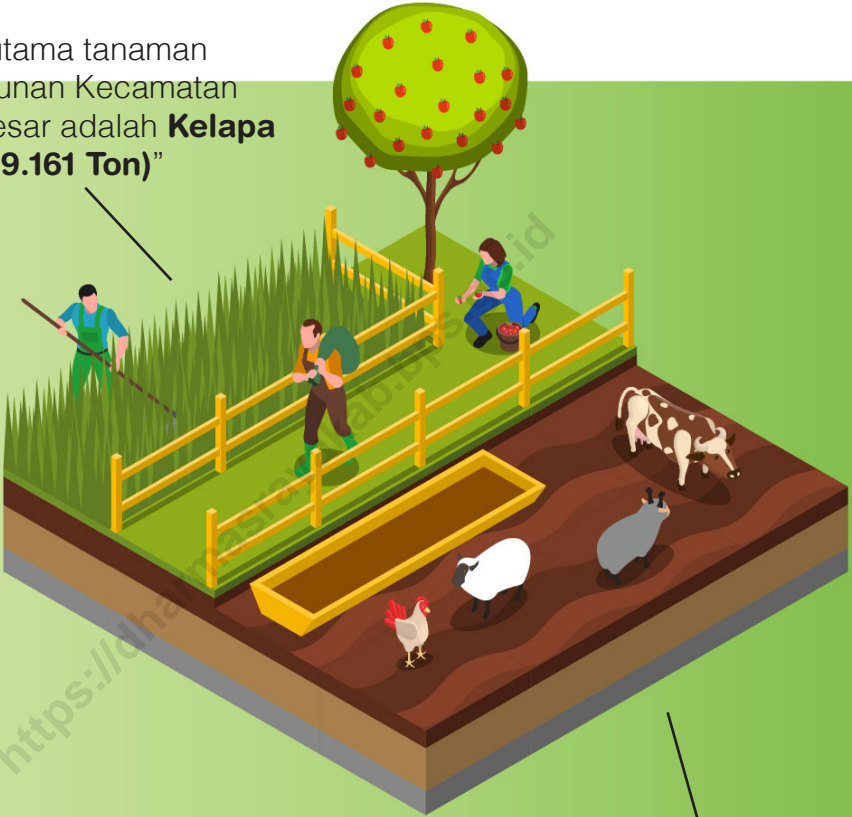
Sumber: Kementerian Agama



# 5 Pertanian

## Agriculture

“Hasil utama tanaman perkebunan Kecamatan Koto Besar adalah **Kelapa Sawit (9.161 Ton)**”



“Diikuti oleh Produksi **Karet (7.129 Ton)**”



**Tabel 5.1** Luas Panen dan Produksi Tanaman Perkebunan Menurut Jenis Tanaman di Kecamatan Koto Besar, 2018

Tanaman	Luas Panen (Ha)	Produksi (Ton)
(1)	(2)	(3)
Karet	5889	7129
Kelapa	48	25
Kelapa Sawit	6371	9161
Kopi	27	10
Pinang	8	1
Kakao	3340	282

Sumber: Dinas Pertanian Kabupaten Dharmasraya

# 6 Keuangan Daerah

Local Finance



**Tabel 6.1** Target dan Realisasi Penerimaan Pajak Bumi dan Bangunan Berdasarkan Nagari di Kecamatan Koto Besar (Juta Rupiah), 2018

Tanaman	Target	Realisasi	Persentase
(1)	(2)	(3)	(4)
Koto Gadang			
Koto Tinggi			
Bonjol			
Abai Siat			
Koto Besar			
Koto Laweh			
Koto Ranah			

Sumber: Badan Keuangan Daerah





Sensus  
Penduduk  
2020

# DATA

## MENCERDASKAN BANGSA

<https://dharmastrayakab.bps.go.id>



Badan Pusat Statistik  
Kabupaten Dharmasraya  
Jl. Lintas Sumatera km.5, Sikabau  
Kode Pos 27573 Telp. (0754) 451548  
Email [bps1311@bps.go.id](mailto:bps1311@bps.go.id)  
<https://dharmastrayakab.bps.go.id>

ISBN 978-602-5957-22-2



9 786025 957222