

KATALOG NO: 1102001.3503130

Kecamatan Bendungan Dalam Angka

2023



**BADAN PUSAT STATISTIK
KABUPATEN TRENGGALEK**

KATALOG NO: 1102001.3503130

Kecamatan Bendungan Dalam Angka

2023



**BADAN PUSAT STATISTIK
KABUPATEN TRENGGALEK**

Katalogus Dalam Terbitan

KECAMATAN BENDUNGAN DALAM ANGKA 2023

Katalog BPS : 1102001.3503130
Ukuran Buku : 22 Cm x 15 Cm
Jumlah Halaman : 143 halaman
Naskah : Koordinator Statistik Kecamatan Bendungan
Tahun Terbit : 2023

Penyunting :
Seksi IPDS
BPS Kabupaten Trenggalek

Diterbitkan Oleh :
Badan Pusat Statistik Kabupaten Trenggalek

<https://trenggalekkab.bps.go.id>

TIM PENYUSUN

Penanggungjawab Umum :
Emil Wahyudiono, SST, M.Si

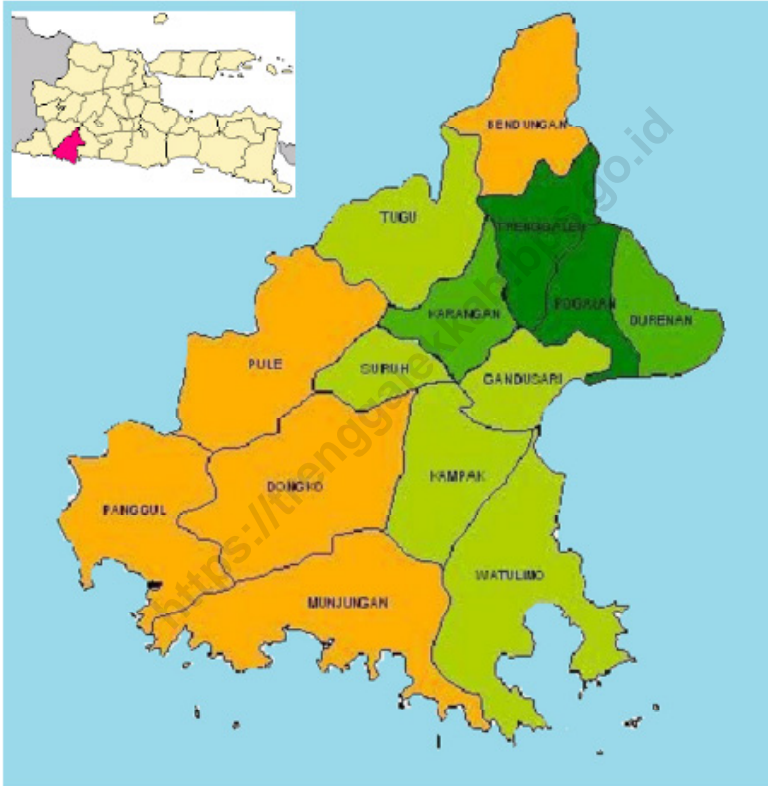
Penyunting :

Penulis :
Dhedhi Priambodo

Pengolah Data :
Nada Naurah Nadhifah

Gambar Kulit:
Nada Naurah Nadhifah

PETA WILAYAH KABUPATEN TRENGGALEK
MAP OF TRENGGALEK REGENCY



**KEPALA BPS KABUPATEN TRENGGALEK
CHIEF STATISTICIAN OF TRENGGALEK REGENCY**



EMIL WAHYUDIONO, SST, M.Si



KATA PENGANTAR

Publikasi Kecamatan Bendungan Dalam Angka 2023 diterbitkan oleh Badan Pusat Statistik Kabupaten Trenggalek, digunakan untuk membantu pengguna data memahami perkembangan pembangunan dan potensi yang ada di Kabupaten Trenggalek.

Buku ini merupakan pengumpulan data sekunder di tingkat kecamatan, yang memuat berbagai informasi terkait perkembangan pembangunan dan potensi di berbagai sektor yang ada di wilayah Kecamatan Bendungan. Buku Kecamatan Bendungan Dalam Angka 2023 ini diharapkan sebagai bahan rujukan dan evaluasi untuk mengembangkan perencanaan dan evaluasi pembangunan di Kabupaten Trenggalek khususnya Kecamatan Bendungan.

Kami menyadari bahwa dalam pengumpulan data, pengolahan data, dan penyajian data yang terdapat dalam buku ini masih banyak kelemahan dan kekurangan, untuk itu kami selalu mengharap saran kritik guna perbaikan dan penyempurnaan penerbitan selanjutnya.

Kami ucapkan terima kasih kepada semua pihak yang telah membantu dalam penerbitan buku ini. Semoga penerbitan buku Kecamatan Bendungan Dalam Angka 2023 ini bermanfaat untuk memenuhi kebutuhan statistik dalam berbagai sektor pembangunan.

Trenggalek, September 2023
Kepala BPS
Kabupaten Trenggalek

Emil Wahyudiono, SST, M.Si

DAFTAR ISI / CONTENTS

	Halaman <i>Page</i>
Kata Pengantar/ <i>Preface</i>	ix
Daftar Isi/ <i>Contents</i>	x
Daftar Tabel/ <i>List of Tables</i>	xi
Daftar Gambar/ <i>List of Figures</i>	xvii
1. Geografi dan Iklim	1
2. Pemerintahan	21
3. Penduduk dan Ketenagakerjaan	41
4. Sosial dan Kesejahteraan Rakyat	52
5. Pertanian, Kehutanan, Peternakan, dan Perikanan	103
6. Ekonomi	136

DAFTAR TABEL/LIST OF TABLES

Halaman
Page

DAFTAR TABEL/LIST OF TABLES

1. GEOGRAFI DAN IKLIM	1
1.1 Letak Geografis	5
1.2 Batas Kecamatan	6
1.3 Letak Astronomis dan Topografi Desa	7
1.4 Jarak dari Kantor Desa ke Kantor Kec/Kab ke Kantor Kabupaten yang Membawahi	8
1.5 Nama Sungai dan Nama Gunung / Bukit	9
1.6 Bahan Tambang /Galian	10
1.7 Keadaan Geologi Kecamatan	11
1.8 Jenis Tanah Menurut Bagian	12
1.9 Luas Lahan Berdasarkan Jenis Penggunaan (Ha)	13
1.10 Jumlah Hari Hujan dan Curah Hujan 2022	14
1.11 Ketinggian dari Permukaan Laut per Desa	15
1.12 Rata-rata Kedalaman Sumber Air Tanah (Sumur) per desa	16
1.13 Banyaknya Sumber Air Menurut Penggunaan 2022	17
1.14 Luas Wilayah Menurut Kelurahan di Kecamatan Bendungan 2022...	18
1.15 Kemiringan Tanah Menurut Kelurahan di Kecamatan Bendungan 2021	19
2. PEMERINTAHAN	21
2.1 Jumlah Dusun, Rukun Warga, dan Rukun Tetangga, 2022	25
2.2 Jumlah Perangkat Desa, 2022	26
2.3 Banyaknya Perangkat Desa Menurut Jabatan per Desa Tahun 2022	27
2.4 Luas Bengkok Pamong/Perangkat Desa Menurut Desa dan Jenis Tanah, Tahun 2022	29
2.5 Potensi Rakyat Terlatih Menurut Latihan Dasar 2022	30
2.6 Potensi Linmas per Desa Menurut Pendidikan, 2022	31
2.7 Jumlah Suara Yang Sah Pemilu Legislatif 2019 Anggota DPRD, Dirinci Menurut Parpol dan Desa	32
2.8 Jumlah Suara yang Sah Pilpres dan Wapres 2019	34
2.9 Jumlah Perolehan Suara Pasangan Calon dalam Pilbub dan Wabub Trenggalek tahun 2020	35
2.10 Jumlah Suara Pemilu Legislatif 2019, Dirinci Menurut Partai	36
2.11 Jumlah Pemilih Terdaftar dan Suara Yang Masuk Pemilu Bupati dan Wakil Bupati Kabupaten Trenggalek 2020 Menurut Desa	37

	Halaman Page	
2.12	Jumlah Pemilih Terdaftar dan Suara Yang Masuk Pemilu Gubernur dan Wakil Gubernur Tahun 2018 Dirinci Menurut Desa	38
2.13	Jumlah Pemilih Terdaftar dan Suara Yang Masuk Pemilu Presiden Tahun 2019 Dirinci Menurut Desa	39
2.14	Jumlah Pemilih Terdaftar dan Suara Yang Masuk Pemilu Legislatif 2019 Anggota DPRD Kabupaten Trenggalek Dirinci Menurut Desa..	40
3.	PENDUDUK DAN KETENAGAKERJAAN	41
3.1	Jumlah Penduduk Menurut Jenis Kelamin, dan Sex Ratio per Desa, 2022	45
3.2	Luas Desa, Jumlah Penduduk Dan Kepadatan Penduduk, 2022.....	46
3.3	Banyaknya Kelahiran Bayi Menurut Jenis Kelamin Per Desa 2022	47
3.4	Banyaknya Banyaknya Kematian Menurut Jenis Kelamin per Desa Tahun 2022.....	48
3.5	Jumlah Penduduk Menurut Jenis Kelamin per Desa Hasil Proyeksi SP2020 bulan Juni 2022	49
3.6	Penduduk Menurut Kewarganegaraan dan Jenis Kelamin per Desa, 2022	50
3.7	Jumlah Penduduk, Pertambahan Dan Kepadatan, 2016-2022.....	61
4.	SOSIAL DAN KESEJAHTERAAN RAKYAT	52
4.1	Jumlah Sekolah, Kelas, Murid, dan Guru Taman Kanak kanak Tahun 2022	56
4.2	Jumlah Sekolah, Kelas, Murid, dan Guru Sekolah Dasar Tahun 2022	57
4.3	Jumlah Ruang Belajar Sekolah Dasar Menurut Status Tahun 2022....	58
4.4	Banyaknya Murid Sekolah Dasar Menurut Jenis Kelamin Tahun 2022	59
4.5	Rata-rata Murid per Sekolah, Murid per Ruang Belajar, Murid per Guru, dan Guru per Sekolah di Sekolah Dasar, Tahun 2022	60
4.6	Banyaknya Sekolah, Ruang Belajar, Murid, dan Guru SD/MI Menurut Status Tahun 2022	61
4.7	Rata-rata Murid per Sekolah per Ruang Belajar Guru per Sekolah, Murid per Guru di SD/MI Menurut Status Sekolah, Tahun 2022.....	62
4.8	Banyaknya Murid SD Menurut Jenis Kelamin dan Status Sekolah, Tahun 2022.....	63
4.9	Banyaknya Murid Madrasah Ibtidaiyah Menurut Jenis Kelamin dan	

	Halaman Page
Status Sekolah Tahun 2022	64
4.10 Jumlah Sekolah, Kelas, Murid, dan Guru Taman Kanak kanak, Tahun 2022.....	65
4.11 Jumlah Sekolah Lanjutan Menurut Status Tahun 2022	66
4.12 Jumlah Guru di Sekolah Lanjutan Menurut Status Sekolah, Tahun 2022	67
4.13 Jumlah Ruang Belajar di Sekolah Lanjutan Menurut Status Sekolah, Tahun 2022.....	68
4.14 Jumlah Murid SMP Negeri Menurut Kelas dan Jenis Kelamin, Tahun 2022.....	69
4.15 Jumlah Murid SMP Swasta Menurut Kelas dan Jenis Kelamin, Tahun 2022.....	70
4.16 Banyaknya Murid Madrasah Ibtidaiyah Menurut Jenis Kelamin dan Status Sekolah Tahun 2022	71
4.17 Jumlah Madrasah Menurut Tingkat Pendidikan dan Status Sekolah Tahun 2022.....	72
4.18 Hasil UAS/UN SMP Negeri 2022	73
4.19 Hasil UAS/UN SMP Swasta 2022.....	74
4.20 Rata-rata Murid per Sekolah per Ruang Belajar Guru per Sekolah, Murid per Guru di Sekolah Menengah Kejuruan Menurut Status Sekolah, Tahun 2022	75
4.21 Hasil UN SMU dan MA 2022.....	76
4.22 Hasil UN Sekolah Kejuruan.....	77
4.23 Banyaknya Murid di Sekolah Menengah Umum Negeri Menurut Kelas dan Jenis Kelamin, Tahun 2022	78
4.24 Banyaknya Murid di Sekolah Menengah Umum Swasta Menurut Kelas dan Jenis Kelamin, Tahun 2022	79
4.25 Rata-rata murid per sekolah, Ruang Belajar, Guru per sekolah di Sekolah Menengah Umum menurut Status Sekolah, Tahun 2022	80
4.26 Pemanfaatan Pelayanan Kesehatan Menurut Status Bayar per Bulan, Tahun 2022	81
4.27 Jumlah Fasilitas Kesehatan	82
4.28 Jumlah Tenaga Kesehatan.....	83
4.29 Fasilitas Kesehatan Menurut Desa dan Jenisnya Tahun 2022	84
4.30 Petugas Kesehatan Yang Tinggal/Menetap Menurut Desa Dan Profesinya Tahun 2022.....	85
4.31 Jumlah Pasangan Usia Subur yang menjadi Peserta KB Aktif	

	Halaman Page
	86
4.32	88
4.33	89
4.34	90
4.35	91
4.36	92
4.37	93
4.38	94
4.39	95
4.40	96
4.41	97
4.42	98
4.43	99
4.44	100
4.45	101
4.46	102
5.	103
5.1	107
5.2	108
5.3	110
5.4	112
5.5	113
5.6	115
5.7	116
5.8	117
5.9	119
5.10	121
5.11	122
5.12	123
5.13	124
5.14	126
5.15	127
5.16	

	Halaman <i>Page</i>
Padi Kecamatan Tahun 2022.....	128
5.17 Luas Panen, Produktivitas Dan Produksi Per Sub Round Tanaman Padi Sawah Kecamatan Tahun 2022	129
5.18 Luas Panen, Produktivitas Dan Produksi Per Sub Round Tanaman Padi Ladang Kecamatan Tahun 2022.....	130
5.19 Luas Panen, Produktivitas Dan Produksi Per Sub Round Tanaman Palawija (Jagung) Kecamatan Tahun 2022	131
5.20 Luas Panen, Produktivitas Dan Produksi Per Sub Round Tanaman Palawija (Ubi Kayu) Kecamatan Tahun 2022	132
5.21 Luas Panen, Produktivitas Dan Produksi Per Sub Round Tanaman Palawija (Kedelai) Kecamatan Tahun 2022	133
5.22 Luas Panen, Produktivitas Dan Produksi Per Sub Round Tanaman Palawija (Kacang Tanah) Kecamatan Tahun 2022	134
5.23 Luas Panen, Produktivitas Dan Produksi Per Sub Round Tanaman Palawija (Kacang Hijau) Kecamatan Tahun 2022.....	135
6. INDUSTRI, PERTAMBANGAN, DAN ENERGI.....	136
6.1 Banyaknya Pasar Tradisional dan Pasar Modern di Kecamatan Bendungan, 2020.....	140
6.2 Rata-rata Harga yang Dibayar Petani Tahun 2020 di Kecamatan Bendungan.....	141

DAFTAR GAMBAR/LIST OF FIGURES

	Halaman <i>Page</i>
1.1 Jumlah Curah Hujan Setahun Menurut Bulan di Kecamatan Bendungan (mm), 2022	3
1.2 Luas Total Area Menurut Desa di Kecamatan Bendungan (km ²), 2022	4
2.1 Jumlah Dusun, Rukun Warga, dan Rukun Tetangga Menurut Desa di Kecamatan Bendungan Tahun 2022.....	23
2.2 Jumlah Perangkat Desa Menurut Desa di Kecamatan Bendungan Tahun 2022	24
3.1 Jumlah Penduduk Menurut Desa di Kecamatan Bendungan Tahun 2022	43
3.2 Kepadatan Penduduk Menurut Desa di Kecamatan Bendungan Tahun 2022	44
4.1 Jumlah TK dan SD/MI Menurut Desa di Kecamatan Bendungan Tahun 2022	54
4.2 Jumlah Petugas Kesehatan yang Menetap di Kecamatan Bendungan Tahun 2022.....	55
5.1 Luas Tanah Menurut Penggunaan di Kecamatan Bendungan Tahun 2022	105
5.2 Produksi Tanaman Bahan Makanan di Kecamatan Bendungan Tahun 2022	106
6.1 Jumlah Pelanggan Listrik menurut Kecamatan di Kabupaten Trenggalek, 2019-2020.....	138
6.2 Jumlah Pelanggan Air Bersih di Kabupaten Trenggalek, 2015-2020.....	139

PENJELASAN UMUM/EXPLANATORY NOTES

Tanda-tanda, satuan-satuan, dan lain-lainnya yang digunakan dalam publikasi ini adalah sebagai berikut:

Symbols, measurement units, and acronyms which are used in this publication, are as follows:

1. TANDA-TANDA/SYMBOLS

Data tidak tersedia/Data not available	: ...
Tidak ada atau nol /Null or zero	: -
Data dapat diabaikan/Data negligible	: 0
Tanda decimal/Decimal point	: ,
Data tidak dapat ditampilkan/Not applicable	: NA
Angka estimasi/Estimated figures	: e
Angka diperbaiki/Revised figures	: r
Angka sementara/Preliminary figures	: x
Angka sangat sementara/Very preliminary figures	: xx
Angka sangat sangat sementara/Very very preliminary figures	: xxx

2. SATUAN/UNITS

barel/barrel	: 158,99 liter/litres = 1/6,2898 m ³
hektar (ha)/hectare (ha)	: 10 000 m ²
kilometer (km)/kilometres (km)	: 1 000 meter/meters (m)
knot/knot	: 1,8523 km/jam (km/hour)
kuintal/quintal	: 100 kg
KWh	: 1 000 Watt hour
MWh	: 1 000 KWh
liter (untuk beras)/litre (for rice)	: 0,80 kg
MMSCF	: 1/35,3 m ³
metrik ton (m.ton)/metric ton (m. ton)	: 0,98421 long ton = 1 000 kg
ons/ounce	: 28,31 gram/grams
ton	: 1 000 kg

Satuan lain: buah, dus, butir, helai/lembar, kaleng, batang, pulsa, ton kilometer (ton-km), jam, menit, persen (%).

Other units: unit, pack, pieces, sheet, tin, pulse, ton-kilometres(ton-km), hour, minute, percent (%).

Perbedaan angka di belakang koma disebabkan oleh pembulatan angka.

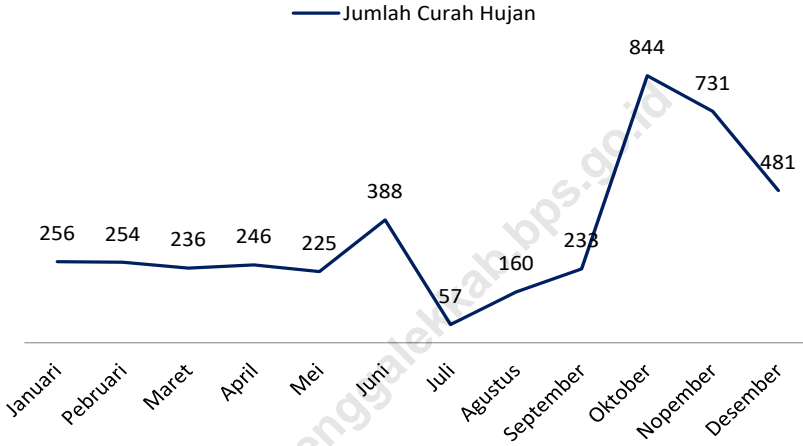
The difference in decimal numbers is caused by rounding.

01

GEOGRAFI DAN IKLIM

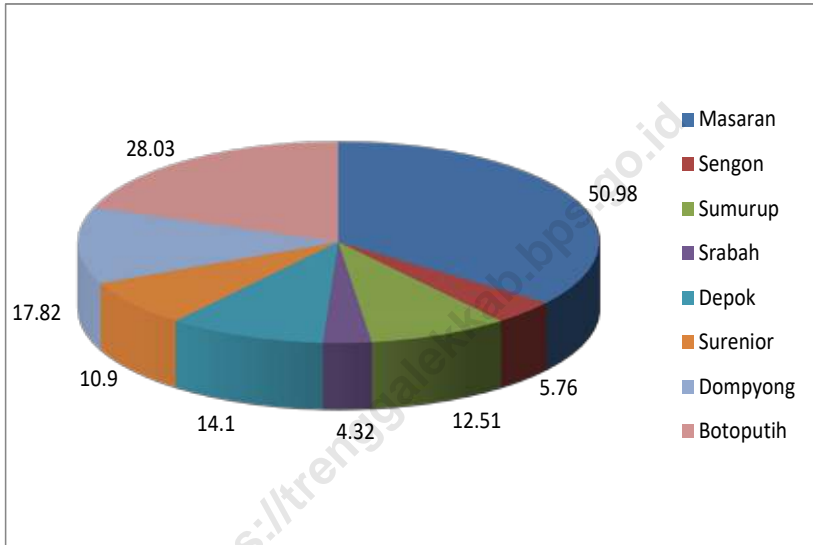


Gambar 1.1 Jumlah Curah Hujan Setahun Menurut Bulan di Kecamatan Bendungan (mm), 2022



Sumber/Source: Pengamat Pengairan Kec.Bendungan

Gambar 1.2 Luas Total Area menurut Desa di Kecamatan Bendungan (km²), 2022



Sumber/Source: PODES

Tabel 1.1 **Letak Geografis**

No	Uraian	Diantara
(1)	(2)	(3)
1	Bujur Timur	111° 24' - 112° 11'
2	Lintang Selatan	7° 53' - 8° 34'
3	Ketinggian dari permukaan Laut (dpl)	390 m

Sumber: BPS

Tabel 1.2 Batas Kecamatan

No	Bagian	Perbatasan Dengan
(1)	(2)	(3)
1	Utara	Kabupaten Nganjuk
2	Timur laut	Kabupaten Tulungagung
3	Timur	Kabupaten Tulungagung
4	Tenggara	Kabupaten Tulungagung
5	Selatan	Kecamatan Trenggalek
6	Barat daya	Kecamatan Tugu
7	Barat	Kabupaten Ponorogo
8	Barat laut	Kabupaten Ponorogo

Sumber: BPS

Tabel 1.3 Letak Astronomis dan Topografi Desa

No	Desa	Letak Astronomis	Topografi
(1)	(2)	(3)	(4)
1	Masaran	111.65642 BT - 7.95830 LS	Perbukitan
2	Sengon	111.68162 BT - 8.01742 LS	Perbukitan
3	Sumurup	111.70514 BT - 7.96700 LS	Perbukitan
4	Srabah	111.70542 BT - 7.99242 LS	Perbukitan
5	Depok	111.72151 BT - 7.97000 LS	Perbukitan
6	Surenior	111.69712 BT - 7.94267 LS	Perbukitan
7	Dompyong	111.70460 BT - 7.93383 LS	Perbukitan
8	Botoputih	111.72964 BT - 7.94625 LS	Perbukitan

Sumber: BPS

Tabel 1.4 Jarak dari Kantor Desa ke Kantor Kec/Kab ke Kantor Kabupaten yang Membawahi

No	Desa	Kantor Kecamatan (km)	Kantor Kabupaten (km)
(1)	(2)	(3)	(4)
1	Masaran	8.6	20
2	Sengon	11	8
3	Sumurup	8.1	10
4	Srabah	10	8
5	Depok	8.8	12
6	Surenior	4.3	14
7	Dompyong	0.2	18
8	Botoputih	4.7	23

Sumber: PODES

Tabel 1.5 Nama Sungai dan Nama Gunung / Bukit

No	Desa	Nama Sungai	Nama Gunung/Bukit
(1)	(2)	(3)	(4)
1	Masaran	Sungai Masaran	-
2	Sengon	Sungai Cemeh	-
3	Sumurup	Sungai Gayam	-
4	Srabah	-	-
5	Depok	Sungai Maron	-
6	Surenlor	Sungai Suren	-
7	Dompyong	Sungai Bendungan	-
8	Botoputih	Sungai Simbarwangi	-

Sumber: Pengamat Pengairan Kec Bendungan

Tabel 1.6 Bahan Tambang /Galian

No	Jenis Tambang	Lokasi
(1)	(2)	(3)
1	Tanah Liat	-
2	Pasir	-
3	Batu Gunung dan Batu Belah	-
4	Tanah Kaolin	-

Sumber: Dinas Linduptamben

Tabel 1.7 Keadaan Geologi Kecamatan

No	Jenis Tanah	Presentase (%)
(1)	(2)	(3)
1	Litosol	-
2	Komplek Litosol Mediteran dan Rensime	-
3	Aluvial Kelabu	-
4	Komplek Litosol Coklat Kemerahan dan Litosol	-

Sumber: Dinas Linduptamben

Tabel 1.8 Jenis Tanah Menurut Bagian

No	Bagian	Jenis Tanah
(1)	(2)	(3)
1	Utara	-
2	Timur	-
3	Selatan	-
4	Barat	-

Sumber: Dinas Linduptamben

Tabel 1.9 Luas Lahan Berdasarkan Jenis Penggunaan (Ha)

No	Penggunaan	2018	2019	2020	2021	2022
(1)	(2)					
1	Tanah Sawah	-	-	383	383	383
	- Irigasi Teknis	-	-	-	-	-
	- Irigasi 1/2Teknis	-	-	47	47	47
	- Irigasi Sederhana	-	-	144	144	144
	- Irigasi Desa / Non PU	-	-	122	122	122
	-Tadah Hujan	-	-	69	69	69
2	Lahan Kering	-	-	8,335	8,335	8,335
	- Pekarangan	-	-	239	239	239
	- Tegal/ Kebun	-	-	1,135	1,135	1,135
	- Hutan Rakyat	-	-	-	-	-
	- Hutan Negara	-	-	6,961	6,961	6,961
3	Lahan Lainnya	-	-	369	369	369
	- Tambak	-	-	-	-	-
	- Perkebunan	-	-	224	224	224
	- Lainnya	-	-	145	145	145
	Jumlah	-	-	18,173	18,173	18,173

Sumber: Mantri Tani Kec. Bendungan

Tabel 1.10 Jumlah Hari Hujan dan Curah Hujan 2022

No	Desa	Hari Hujan	Curah Hujan	Hujan Maksimum	Rata-rata Curah Hujan (kol 4/kol3)
(1)	(2)	(3)	(4)	(5)	(6)
1.	Januari	18	256	49	14.22
2.	Pebruari	17	254	35	14.90
3.	Maret	23	236	66	10.26
4.	April	18	246	33	13.66
5.	Mei	15	225	70	15.00
6.	Juni	16	388	66	24.25
7.	Juli	9	57	34	6.33
8.	Agustus	14	160	72	11.42
9.	September	10	233	140	23.30
10.	Oktober	23	844	122	36.69
11.	Nopember	24	731	94	30.45
12.	Desember	17	481	116	28.29
Jumlah		204	4,111	897	229

Sumber: Pengamat Pengairan Kec.Bendungan

Tabel 1.11 Ketinggian dari Permukaan Laut per Desa

No	Desa	Ketinggian (m)
(1)	(2)	(3)
001	Masaran	750
002	Sengon	600
003	Sumurup	500
004	Srabah	450
005	Depok	600
006	Surenior	600
007	Dompyong	729
008	Botoputih	900

Sumber: PODES
 Keterangan: Diukur dari kantor Pemerintahan setempat (Balai Desa)

Tabel 1.12 Rata-rata Kedalaman Sumber Air Tanah (Sumur) per desa

No	Desa	Kedalaman (m)
(1)	(2)	(3)
001	Masaran	18
002	Sengon	10
003	Sumurup	8
004	Srabah	8
005	Depok	10
006	Surenior	12
007	Dompyong	8
008	Botoputih	9

Sumber: BPS

Tabel 1.13 Banyaknya Sumber Air Menurut Penggunaan 2022

No	Desa	Irigasi	Irigasi dan Air Minum	Jumlah
(1)	(2)	(3)	(4)	(5)
001	Masaran	2	0	2
002	Sengon	1	0	1
003	Sumurup	12	0	12
004	Srabah	4	0	4
005	Depok	8	0	8
006	Surenior	6	0	6
007	Dompyong	4	0	4
008	Botoputih	2	0	2
	Jumlah	39	0	39

Sumber : Pengamat Pengairan Kec. Bendungan

Tabel 1.14 **Luas Wilayah Menurut Kelurahan di Kecamatan Bendungan 2022**

No	Kelurahan	Luas (km ²)	Presentase
(1)	(2)	(3)	(4)
001	Masaran	50.98	35.30
002	Sengon	5.76	3.99
003	Sumurup	12.51	8.66
004	Srabah	4.32	2.99
005	Depok	14.1	9.76
006	Surenior	10.9	7.55
007	Dompyong	17.82	12.34
008	Botoputih	28.03	19.41
Kecamatan Bendungan		144.42	100

Sumber: PODES

Tabel 1.15 Kemiringan Tanah Menurut Kelurahan di Kecamatan Bendungan 2021

No	Kelurahan	Kemiringan Tanah (Hektar) Jumlah Luas				Jumlah Luas (Hektar)
		0-2%	2-15%	15-40%	>40%	
(1)	(2)	(3)	(4)	(5)	(6)	(7)
001	Masaran	-	-	-	-	-
002	Sengon	-	-	-	-	-
003	Sumurup	-	-	-	-	-
004	Srabah	-	-	-	-	-
005	Depok	-	-	-	-	-
006	Surenior	-	-	-	-	-
007	Dompyong	-	-	-	-	-
008	Botoputih	-	-	-	-	-
Kecamatan Bendungan						

Sumber: -

02

PEMERINTAHAN



Gambar 2.1
Figures

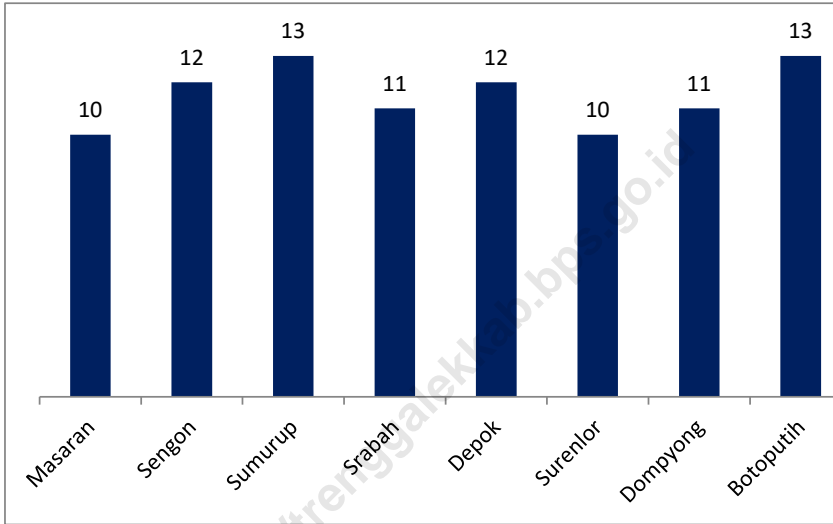
Jumlah Dusun, Rukun Warga, dan Rukun Tetangga Menurut Desa di Kecamatan Bendungan Tahun 2022



Sumber/Source : Desa

Gambar 2.2
Figures

Jumlah Perangkat Desa Menurut Desa di Kecamatan Bendungan Tahun 2022



Sumber/Source: Desa

Tabel 2.1 Jumlah Dusun, Rukun Warga, dan Rukun Tetangga, 2022

No	Desa	Dusun	Rukun Warga (RW)	Rukun Tetangga (RT)
(1)	(2)	(3)	(4)	(5)
1	Masaran	3	7	16
2	Sengon	3	4	22
3	Sumurup	4	12	39
4	Srabah	3	4	13
5	Depok	4	11	30
6	Surenlor	3	7	20
7	Dompyong	4	10	35
8	Botopotih	5	9	27
Jumlah		29	64	202

Sumber/Source: Desa

Tabel 2.2 Jumlah Perangkat Desa, 2022

No	Desa	Jumlah Perangkat
(1)	(2)	(3)
1	Masaran	10
2	Sengon	12
3	Sumurup	13
4	Srabah	11
5	Depok	12
6	Surenlor	10
7	Dompyong	11
8	Botoputih	13
Jumlah		97

Sumber : Desa

Tabel 2.3 Banyaknya Perangkat Desa Menurut Jabatan per Desa Tahun 2022

No	Desa	Kepala Desa	Sekdes	Kasun
(1)	(2)	(3)	(4)	(5)
1	Masaran	1	1	3
2	Sengon	1	1	3
3	Sumurup	1	1	4
4	Srabah	1	1	3
5	Depok	1	1	4
6	Surenlor	1	1	3
7	Dompyong	1	1	3
8	Botoputih	1	1	5
Jumlah		8	8	28

Sumber/Source: Desa

Lanjutan Tabel 2.3

No	Desa	Kepala Urusan				Kepala Seksi		
		Keuangan	Perencanaan	Umum	Pemerintahan	Kesejahteraan	Pelayanan	Staf
(1)	(2)	(3)	(4)	(5)	(6)	(7)	(8)	(9)
1	Masaran	1	1	1	1	1	1	0
2	Sengon	1	1	1	1	1	1	1
3	Sumurup	1	1	1	1	1	1	1
4	Srabah	1	1	1	1	1	1	0
5	Depok	1	1	1	1	1	1	0
6	Surenlor	1	1	1	1	1	1	0
7	Dompyong	1	1	1	1	1	1	0
8	Botoputih	1	1	1	1	1	1	2
Jumlah		8	8	8	8	8	8	4

Sumber/Source: Desa

Tabel 2.4 Luas Bengkok Pamong/Perangkat Desa Menurut Desa dan Jenis Tanah, Tahun 2022

No	Desa	Luas Bengkok (ha)		Jumlah
		Tanah Sawah	Tanah Kering	
(1)	(2)	(3)	(4)	(5)
1	Masaran	0.450	0.020	0.470
2	Sengon	0.000	0.000	0.000
3	Sumurup	0.000	1.180	1.180
4	Srabah	0.000	0.000	0.000
5	Depok	2.000	0.640	2.640
6	Surenlor	8.000	1.110	9.110
7	Dompyong	0.000	0.500	0.500
8	Botoputih	0.000	0.000	0.000
Jumlah		10.950	2.950	13.900

Sumber : Desa

Tabel 2.5 **Potensi Rakyat Terlatih Menurut Latihan Dasar 2022**

No	Desa	Linmas	Kamra	Wanra	Jumlah
(1)	(2)	(3)	(4)	(5)	(6)
1	Masaran	32	0	0	32
2	Sengon	31	0	0	31
3	Sumurup	41	0	0	41
4	Srabah	30	0	0	30
5	Depok	40	0	0	40
6	Surenlor	28	0	0	28
7	Dompyong	35	0	0	35
8	Botoputih	30	0	0	30
Jumlah		267	0	0	267

Sumber : Kantor Kec. Bendungan Bagian Kamtib

Tabel 2.6 Potensi Linmas per Desa Menurut Pendidikan, 2022

No	Desa	Potensi Linmas	Pendidikan		Lat. Dasar	Belum Terlatih
			Lat. Penang. Bencana	Suskalak		
(1)	(2)	(3)	(4)	(5)	(6)	(7)
1	Masaran	32	5	15	2	15
2	Sengon	31	0	0	5	26
3	Sumurup	41	1	0	5	35
4	Srabah	30	17	4	5	4
5	Depok	40	3	5	5	27
6	Surenlor	28	0	3	5	20
7	Dompyong	35	0	0	5	30
8	Botoputih	30	0	0	1	29
Jumlah		267	26	27	33	186

Sumber : Kantor Kec. Bendungan Bagian Kamtib

Tabel 2.7 Jumlah Suara Yang Sah Pemilu Legislatif 2019 Anggota DPRD, Dirinci Menurut Parpol dan Desa

No	Desa	NASDEM	PKB	PKS	PDI P	GOLKAR	GERINDRA
(1)	(2)	(3)	(4)	(5)	(6)	(7)	(8)
1	Masaran	31	136	55	308	164	77
2	Sengon	1	238	8	130	314	14
3	Sumurup	130	485	253	682	522	152
4	Srabah	28	106	144	282	324	24
5	Depok	13	258	583	215	142	183
6	Surenlor	12	229	191	267	315	41
7	Dompyong	28	348	58	612	327	80
8	Botoputih	22	247	58	449	1220	132
Jumlah		265	2,047	1,350	2,945	3,328	703

Sumber : PPK Kec. Bendungan

Lanjutan Tabel 2.7

No	Desa	DEMOKRAT	PAN	PPP	HANURA	PBB	PKPI
(1)	(2)	(3)	(4)	(5)	(6)	(7)	(8)
1	Masaran	47	6	15	0	4	2
2	Sengon	61	16	4	0	0	0
3	Sumurup	126	25	16	5	3	1
4	Srabah	55	37	4	0	0	0
5	Depok	106	67	102	2	2	3
6	Surenlor	61	39	18	0	1	1
7	Dompyong	52	32	24	26	1	2
8	Botoputih	13	42	10	5	0	1
Jumlah		521	264	193	38	11	10

Sumber : PPK Kec. Bendungan

Tabel 2.8 Jumlah Suara yang Sah Pilpres dan Wapres 2019

No	Desa	(01) Ir. H Joko Widodo - Prof. Dr. (HC) KH. Ma'ruf Amin	(02) H. Prabowo Subianto - H. Sandiaga Salahudin Uno
(1)	(2)	(3)	(4)
1	Masaran	976	415
2	Sengon	1,008	234
3	Sumurup	2,722	881
4	Srabah	1,156	258
5	Depok	1,709	974
6	Surenlor	1,486	476
7	Dompyong	1,940	265
8	Botoputih	2,589	276
Jumlah		13,586	3,779

Sumber : PPK Kec. Bendungan

Tabel 2.9 Jumlah Perolehan Suara Pasangan Calon dalam Pilbub dan Wabub Trenggalek tahun 2020

No	Desa	"(01) IR. ALFAN RIAN TO, M.TECH - ZAENAL FANANI, S.ST., M.M.T"	(02)MOCHAMAD NUR ARIFIN - SYAH MUHAMAD NATANEGARA
(1)	(2)	(3)	(4)
1	Masaran	161	876
2	Sengon	91	1,034
3	Sumurup	403	2,234
4	Srabah	96	1,110
5	Depok	414	1,680
6	Surenlor	259	1,361
7	Dompyong	528	1,415
8	Botoputih	1,231	1,115
Jumlah		3,183	10,825

Sumber : KPU Kabupaten Trenggalek

Tabel 2.10 Jumlah Suara Pemilu Legislatif 2019, Dirinci Menurut Partai

No	Nama Partai	D P R. RI	DPRD. I	DPRD. II
(1)	(2)	(3)	(4)	(5)
1	PKB	1,578	2,020	2202
2	Gerindra	569	700	566
3	PDIP	3152	2996	3222
4	Golkar	3,192	3,326	4816
5	NasDem	304	276	128
6	Garuda	27	49	14
7	Berkarya	191	205	77
8	PKS	1206	1344	3652
9	Perindo	354	189	103
10	PPP	236	193	401
11	PSI	61	62	68
12	PAN	212	299	466
13	Hanura	26	38	135
14	Demokrat	2,037	511	938
15	PBB	13	16	5
16	PKPI	13	10	2
Jumlah		13,171	12,234	25,405

Sumber : PPK Kec. Bendungan

Tabel 2.11 Jumlah Pemilih Terdaftar dan Suara Yang Masuk Pemilu Bupati dan Wakil Bupati Kabupaten Trenggalek 2020 Menurut Desa

No	Desa	Pemilih Terdaftar	Jumlah Suara Yang Masuk	Persentase	Jumlah TPS
(1)	(2)	(3)	(4)	(5)	(6)
1	Masaran
2	Sengon
3	Sumurup
4	Srabah
5	Depok
6	Surenlor
7	Dompyong
8	Botoputih
Jumlah	

5

Sumber : PPK Kec. Bendungan

Tabel 2.12 Jumlah Pemilih Terdaftar dan Suara Yang Masuk Pemilu Gubernur dan Wakil Gubernur Tahun 2018 Dirinci Menurut Desa

No	Desa	Pemilih Terdaftar	Jumlah Suara Yang Masuk	Persentase	Jumlah TPS
(1)	(2)	(3)	(4)	(5)	(6)
1	Masaran	1,864	1,087	58.32	4
2	Sengon	1585	1058	66.75	4
3	Sumurup	4,623	2,729	59.03	10
4	Srabah	1,777	1,268	71.36	4
5	Depok	3355	2120	63.19	8
6	Surenlor	2,479	1,758	70.92	6
7	Dompyong	2,740	1,969	71.86	6
8	Botoputih	3232	2336	72.28	9
Jumlah		21,655	14,325		51

Sumber : KPU Kab. Trenggalek

Tabel 2.13 Jumlah Pemilih Terdaftar dan Suara Yang Masuk Pemilu Presiden Tahun 2019 Dirinci Menurut Desa

No	Desa	Pemilih Terdaftar	Jumlah Suara Yang Masuk	Persentase	Jumlah TPS
(1)	(2)	(3)	(4)	(5)	(6)
1	Masaran	1,891	1509	78.80	10
2	Sengon	1,603	1291	80.54	7
3	Sumurup	4,727	3712	78.53	20
4	Srabah	1,792	1447	80.75	11
5	Depok	3,481	2819	80.98	16
6	Surenlor	2,489	2047	82.24	10
7	Dompyong	2,767	2304	83.27	13
8	Botoputih	3,309	2925	88.80	14
Jumlah		22,059	18,054	81.84	101

Sumber : KPU Kab. Trenggalek

Tabel 2.14 Jumlah Pemilih Terdaftar dan Suara Yang Masuk Pemilu Legislatif 2019 Anggota DPRD Kabupaten Trenggalek Dirinci Menurut Desa

No	Desa	Pemilih Terdaftar	Jumlah Suara Yang Masuk	Persentase	Jumlah TPS
(1)	(2)	(3)	(4)	(5)	(6)
1	Masaran	1,891	1,509	79.80	10
2	Sengon	1603	1291	80.54	7
3	Sumurup	4,727	3,712	78.53	20
4	Srabah	1,782	1,448	80.75	11
5	Depok	3481	2813	80.90	16
6	Surenlor	2,489	2,047	82.24	10
7	Dompyong	2,767	2,304	83.27	13
8	Botoputih	3309	2925	88.40	14
Jumlah		22,049	18,049	0	101

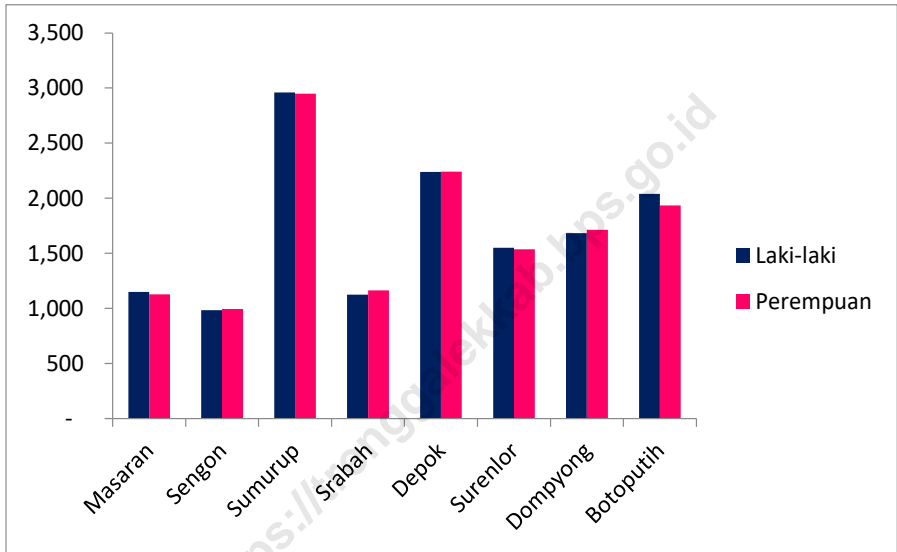
Sumber : PPK Kec. Bendungan

03

PENDUDUK
&
KETENAGAKERJAAN



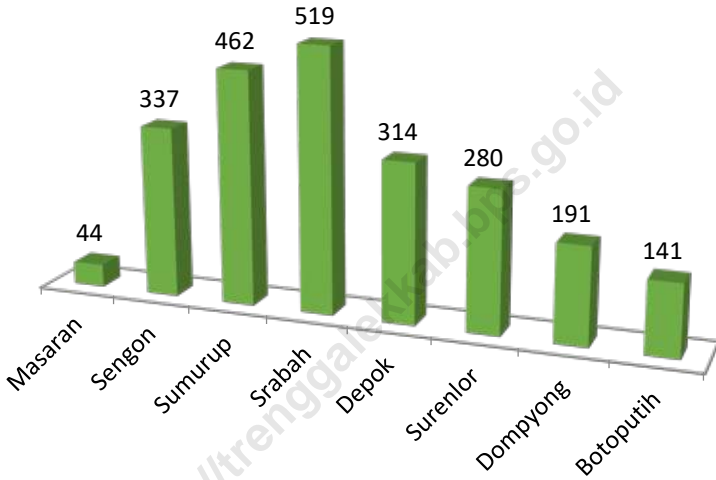
Gambar 3.1 Jumlah Penduduk Menurut Desa di Kecamatan Bendungan Tahun 2022



Sumber/Source : Hasil Proyeksi Penduduk BPS

Gambar 3.2

Kepadatan Penduduk Menurut Desa di Kecamatan Bendungan Tahun 2022



Sumber/Source : BPS

Tabel 3.1 Jumlah Penduduk Menurut Jenis Kelamin, dan Sex Ratio per Desa, 2022

No	Kelurahan	Penduduk		Sex Ratio (%)
		Laki-Laki	Perempuan	
(1)	(2)	(3)	(4)	(5)
1	Masaran	1,146	1,111	103.15
2	Sengon	964	982	98.17
3	Sumurup	2,892	2,894	99.93
4	Srabah	1,101	1,145	96.16
5	Depok	2,217	2,221	99.82
6	Surenlor	1,536	1,518	101.19
7	Dompyong	1,697	1,718	98.78
8	Botoputih	2,055	1,939	105.98
Jumlah		13,608	13,528	100.59

Sumber : BPS

Tabel 3.2 Luas Desa, Jumlah Penduduk Dan Kepadatan Penduduk, 2022

No	Desa	Luas Desa (km ²)	Jumlah Penduduk	Kepadatan Penduduk (Jiwa/km ²)
(1)	(2)	(3)	(4)	(5)
1	Masaran	50.98	2,257	44
2	Sengon	5.76	1,946	337
3	Sumurup	12.51	5,786	462
4	Srabah	4.32	2,246	519
5	Depok	14.1	4,438	314
6	Surenlor	10.9	3,054	280
7	Dompyong	17.82	3,415	191
8	Botoputih	28.3	3,994	141
Jumlah		145	27136	2288

Sumber : BPS

Tabel 3.3 Banyaknya Kelahiran Bayi Menurut Jenis Kelamin Per Desa 2022

No	Desa	Laki-Laki	Perempuan	Jumlah
(1)	(2)	(3)	(4)	(5)
1	Masaran
2	Sengon
3	Sumurup
4	Srabah
5	Depok
6	Surenlor
7	Dompyong
8	Botoputih
Jumlah	

Sumber : Registrasi Penduduk (Profil desa)

Tabel 3.4 Banyaknya Banyaknya Kematian Menurut Jenis Kelamin per Desa Tahun 2022

No	Desa	Laki-Laki	Perempuan	Jumlah
(1)	(2)	(3)	(4)	(5)
1	Masaran
2	Sengon
3	Sumurup
4	Srabah
5	Depok
6	Surenlor
7	Dompyong
8	Botoputih
Jumlah	

Sumber : Registrasi Penduduk (Profil desa)

Tabel 3.5 Jumlah Penduduk Menurut Jenis Kelamin per Desa Hasil Proyeksi SP2020 bulan Juni 2022

No	Desa	Laki-laki	Perempuan	Jumlah
(1)	(2)	(3)	(4)	(5)
1	Masaran	1,149	1,127	2,276
2	Sengon	985	995	1,980
3	Sumurup	2,960	2,948	5,908
4	Srabah	1,125	1,164	2,289
5	Depok	2,239	2,241	4,480
6	Surenlor	1,552	1,537	3,089
7	Dompyong	1,684	1,715	3,399
8	Botoputih	2,040	1,936	3,976
Jumlah		13,734	13,663	27,397

Sumber : Hasil Proyeksi Penduduk BPS

Tabel 3.6 Penduduk Menurut Kewarganegaraan dan Jenis Kelamin per Desa, 2022

No	Desa	WNI		WNA		Jumlah
		Laki-Laki	Perempuan	Laki-Laki	Perempuan	
(1)	(2)	(3)	(4)	(5)	(6)	(7)
1	Masaran
2	Sengon
3	Sumurup
4	Srabah
5	Depok
6	Surenlor
7	Dompyong
8	Botoputih
Jumlah		0	0	0	0	0

Sumber : Proyeksi SP2010

Tabel 3.7 Jumlah Penduduk, Luas Wilayah, dan Kepadatan Tahun 2016 - 2022

No	Tahun	Penduduk	Luas Wilayah (km ²)	Kepadatan Penduduk (Jiwa/km ²)
(1)	(2)	(3)	(4)	(5)
1	2016	25,699	90.84	282.904007
2	2017	25,730	90.84	283.2452664
3	2018	25,762	90.84	283.5975341
4	2019	28,045	90.84	308.7296345
5	2020	25,789	90.84	283.89476
6	2021	27,248	90.84	299.9559665
7	2022	27,136	90.84	298.7230295

Sumber : BPS

04

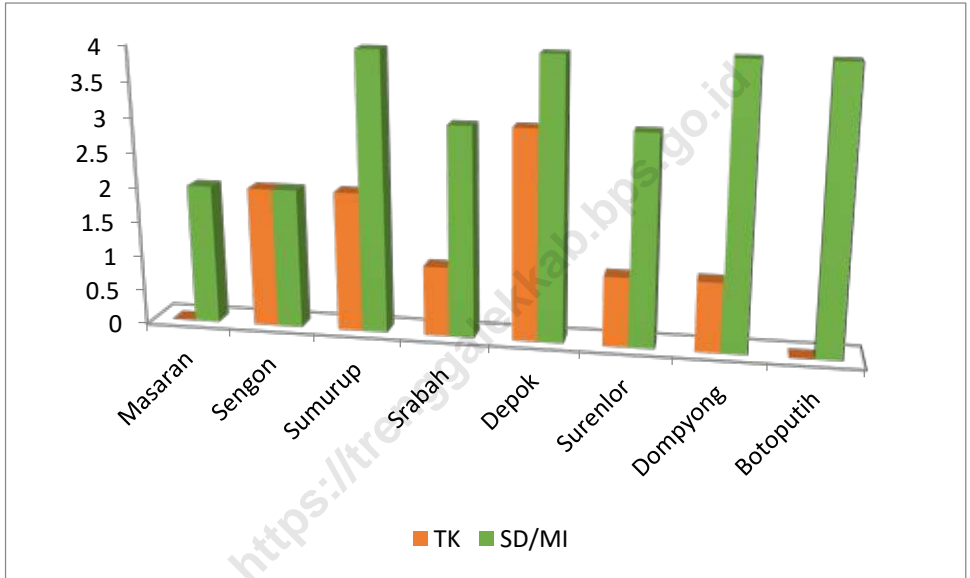
SOSIAL
&
KESEJAHTERAAN RAKYAT



<https://trenggalekkab.bps.go.id>

Gambar 4.1

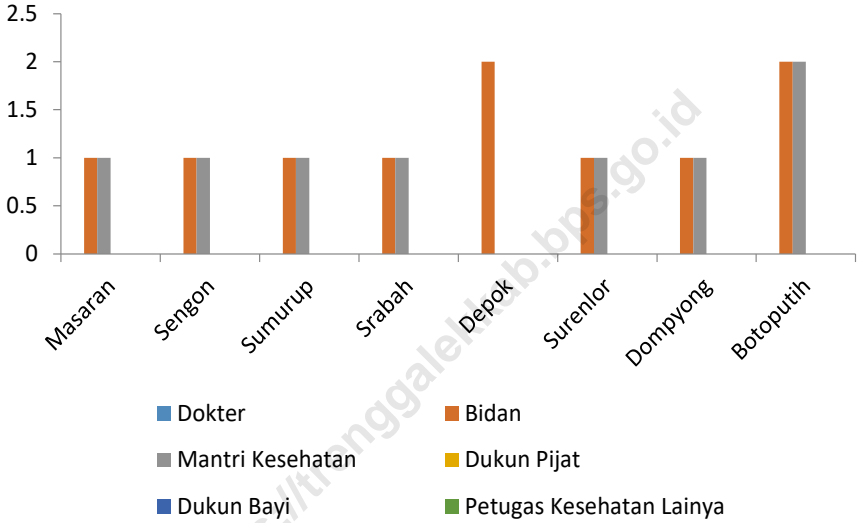
Jumlah TK dan SD/MI Menurut Desa di Kecamatan Bendungan Tahun 2022



Sumber : UDP Kecamatan Bendungan

Gambar 4.2

Jumlah Petugas Kesehatan yang Menetap di Kecamatan Bendungan Tahun 2022



Sumber : Puskesmas

Tabel 4.1 Jumlah Sekolah, Kelas, Murid, dan Guru Taman Kanak-kanak Tahun 2022

No.	Desa	Sekolah	Ruang Belajar	Murid	Murid
(1)	(2)	(3)	(4)	(5)	(6)
1	Masaran	0	0	0	0
2	Sengon	2	4	43	5
3	Sumurup	2	4	37	5
4	Srabah	1	2	25	3
5	Depok	3	4	88	7
6	Surenlor	1	2	7	2
7	Dompyong	1	2	41	3
8	Botoputih	0	0	0	0
Jumlah		10	18	241	25

Sumber: UDP Kecamatan Bendungan

Tabel 4.2 Jumlah Sekolah, Kelas, Murid, dan Guru Sekolah Dasar Tahun 2022

No.	Desa	Sekolah	Ruang Belajar	Murid	Guru
(1)	(2)	(3)	(4)	(5)	(6)
1	Masaran	2	12	167	16
2	Sengon	2	12	165	16
3	Sumurup	3	18	284	24
4	Srabah	3	18	188	24
5	Depok	4	24	399	32
6	Surenlor	3	18	303	24
7	Dompyong	4	24	272	32
8	Botoputih	4	24	258	32
Jumlah Sekolah, Kelas, Murid dan Guru Mladrash Ibtidaiyah Tahun 2022					
1	Masaran	0			
2	Sengon	0			
3	Sumurup	1	6		
4	Srabah	0			
5	Depok	0			
6	Surenlor	0			
7	Dompyong	0			
8	Botoputih	0			
Jumlah		26	156	2,036	200

Sumber: UDP Kecamatan Bendungan

Tabel 4.3 Jumlah Ruang Belajar Sekolah Dasar Menurut Status Tahun 2022

No.	Desa	Jumlah Sekolah	Ruang Belajar			Jumlah
			Asli	Pinjam	Sewa	
(1)	(2)	(3)	(4)	(5)	(6)	(7)
1	Masaran	2	12	0	0	12
2	Sengon	2	12	0	0	12
3	Sumurup	3	18	0	0	18
4	Srabah	3	18	0	0	18
5	Depok	4	24	0	0	24
6	Surenlor	3	18	0	0	18
7	Dompyong	4	24	0	0	24
8	Botoputih	4	24	0	0	24
Jumlah Ruang Belajar Madrasah Ibtidaiyah Menurut Status, Tahun 2022						
1	Masaran					
2	Sengon					
3	Sumurup					
4	Srabah					
5	Depok					
6	Surenlor					
7	Dompyong					
8	Botoputih					
Jumlah		25	150	0	0	150

Sumber: UDP Kecamatan Bendungan

Tabel 4.4 Banyaknya Murid Sekolah Dasar Menurut Jenis Kelamin Tahun 2022

No.	Desa	Jenis Kelamin		Jumlah
		Laki-Laki	Perempuan	
(1)	(2)	(3)	(4)	(5)
1	Masaran	82	85	167
2	Sengon	91	74	165
3	Sumurup	150	134	284
4	Srabah	86	102	188
5	Depok	200	199	399
6	Surenlor	159	144	303
7	Dompyong	132	140	272
8	Botoputih	134	124	258
Banyaknya Murid Madrasah Ibtidaiyah Menurut Jenis Kelamin, 2022				
1	Masaran			
2	Sengon			
3	Sumurup			
4	Srabah			
5	Depok			
6	Surenlor			
7	Dompyong			
8	Botoputih			
Jumlah		1,034	1,002	2,036

Sumber: UDP Kecamatan Bendungan

Tabel 4.5 Rata-rata Murid per Sekolah, Murid per Ruang Belajar, Murid per Guru, dan Guru per Sekolah di Sekolah Dasar, Tahun 2022

No	Desa	Murid per Sekolah	Murid per Ruang Belajar	Murid per Guru	Guru per Sekolah
(1)	(2)	(3)	(4)	(5)	(6)
1	Masaran	83	13	10	8
2	Sengon	82	13	10	8
3	Sumurup	94	15	11	8
4	Srabah	94	15	11	8
5	Depok	99	16	12	8
6	Surenlor	101	16	12	8
7	Dompyong	68	11	8	8
8	Botoputih	64	10	8	8
Rata-rata Murid per Sekolah, Murid per Guru di Madrasah Ibtidaiyah, 2022					
1	Masaran				
2	Sengon				
3	Sumurup				
4	Srabah				
5	Depok				
6	Surenlor				
7	Dompyong				
8	Botoputih				
Jumlah		685	109	82	64

Sumber: UDP Kecamatan Bendungan

Tabel 4.6 Banyaknya Sekolah, Ruang Belajar, Murid, dan Guru SD/MI Menurut Status Tahun 2022

No	Status	Sekolah	Ruang Belajar	Murid	Guru
(1)	(2)	(3)	(4)	(5)	(6)
001.	Negeri	25	150	2,036	200
002.	Swasta				
Jumlah		25	150	2,036	200

Sumber: UDP Kecamatan Bendungan

Tabel 4.7 Rata-rata Murid per Sekolah per Ruang Belajar Guru per Sekolah, Murid per Guru di SD/MI Menurut Status Sekolah, Tahun 2022

No	Status	Murid per Sekolah	Murid per Ruang Belajar	Guru per Sekolah	Murid per Guru
(1)	(2)	(3)	(4)	(5)	(6)
001.	Negeri	81	13	8	10
002.	Swasta				
Jumlah		81	13	8	10

Sumber: UDP Kecamatan Bendungan

Tabel 4.8 Banyaknya Murid SD Menurut Jenis Kelamin dan Status Sekolah, Tahun 2022

No	Status	SD	Banyaknya Murid		
			Laki-laki	Perempuan	Jumlah
(1)	(2)	(3)	(4)	(5)	(6)
001.	Negeri	25	1,034	1,002	2,061
002.	Swasta				
Jumlah		25	1,034	1,002	2,061

Sumber: UDP Kecamatan Bendungan

Tabel 4.9 Banyaknya Murid Madrasah Ibtidaiyah Menurut Jenis Kelamin dan Status Sekolah Tahun 2022

No	Status	MI	Banyaknya Murid		
			Laki-laki	Perempuan	Jumlah
(1)	(2)	(3)	(4)	(5)	(6)
001.	Negeri	0	0	0	0
002.	Swasta	0	0	0	0
Jumlah		0	0	0	0

Sumber: UDP Kecamatan Bendungan

Tabel 4.10 Jumlah Sekolah, Kelas, Murid, dan Guru Taman Kanak kanak, Tahun 2022

No	Desa	Jumlah Peserta	Lulus	Tidak Lulus
(1)	(2)	(3)	(4)	(5)
1	Masaran	38	38	0
2	Sengon	26	26	0
3	Sumurup	57	57	0
4	Srabah	30	30	0
5	Depok	62	62	0
6	Surenlor	53	53	0
7	Dompyong	54	54	0
8	Botoputih	48	48	0
Jumlah		368	368	0

Sumber: UDP Kecamatan Bendungan

Tabel 4.11 Jumlah Sekolah Lanjutan Menurut Status Tahun 2022

No	Status	SMP	SMA	
			Umum	Kejuruan
(1)	(2)	(3)	(4)	(5)
001.	Negeri	1	1	0
002.	Swasta	1		
Jumlah		2	1	0

Sumber: SMP, MTs dan SMA di Kecamatan Bendungan

Tabel 4.12 Jumlah Guru di Sekolah Lanjutan Menurut Status Sekolah, Tahun 2022

No	Status	SMP	SMA	
			Umum	Kejuruan
(1)	(2)	(3)	(4)	(5)
001.	Negeri	35		
002.	Swasta	16		
Jumlah		51	0	0

Sumber: SMP, MTs dan SMA di Kecamatan Bendungan

Tabel 4.13 Jumlah Ruang Belajar di Sekolah Lanjutan Menurut Status Sekolah, Tahun 2022

No	Status	SMP	SMA	
			Umum	Kejuruan
(1)	(2)	(3)	(4)	(5)
001.	Negeri	21		
002.	Swasta	6		
Jumlah		27	0	0

Sumber: SMP, MTs dan SMA di Kecamatan Bendungan

Tabel 4.14 Jumlah Murid SMP Negeri Menurut Kelas dan Jenis Kelamin, Tahun 2022

No	Kelas	Jumlah Kelas	Jenis Kelamin		
			Laki-laki	Perempuan	Jumlah
(1)	(2)	(3)	(4)	(5)	(6)
001.	Kelas 7	6	77	70	153
002.	Kelas 8	7	89	77	173
003.	Kelas 9	7	86	77	170
Jumlah		20	252	224	496

Sumber: SMP di Kecamatan Bendungan

Tabel 4.15 Jumlah Murid SMP Swasta Menurut Kelas dan Jenis Kelamin, Tahun 2022

No	Kelas	Jumlah Kelas	Jenis Kelamin		
			Laki-laki	Perempuan	Jumlah
(1)	(2)	(3)	(4)	(5)	(6)
001.	Kelas 7	2	18	17	35
002.	Kelas 8	2	23	12	35
003.	Kelas 9	2	17	15	32
Jumlah		6	58	44	102

Sumber: SMP, MTs di Kecamatan Bendungan

Tabel 4.16 Banyaknya Murid Madrasah Ibtidaiyah Menurut Jenis Kelamin dan Status Sekolah Tahun 2022

No.	Status	Murid per Sekolah	Murid per Ruang	Murid per Guru	Guru per Sekolah
(1)	(2)	(3)	(4)	(5)	(6)
001.	Negeri	165	23	14	11
002.	Swasta	102	17	6	16
Jumlah		267	40	20	27

Sumber: SMP, MTs di Kecamatan Bendungan

Tabel 4.17 Jumlah Madrasah Menurut Tingkat Pendidikan dan Status Sekolah Tahun 2022

No.	Status	Ibtidaiyah	Tsanawiyah	Aliyah
(1)	(2)	(3)	(4)	(5)
001.	Negeri	0	0	0
002.	Swasta	1	1	0
Jumlah		1	1	0

Sumber: UDP/ MI/ MTs Kecamatan Bendungan

Tabel 4.18 Hasil UAS/UN SMP Negeri 2022

Tahun	Murid Kelas IX	Peserta	Lulus	Tidak Lulus	Persentase Lulus %
(1)	(2)	(3)	(4)	(5)	(6)
2022	194	194	194	0	100%
2021					
2020	167	167	167	0	100%
2019	-	-	-	-	-
2018	-	-	-	-	-
2017	-	-	-	-	-

Sumber:

Tabel 4.19 Hasil UAS/UN SMP Swasta 2022

Tahun	Murid Kelas IX	Peserta	Lulus	Tidak Lulus	Persentase Lulus %
(1)	(2)	(3)	(4)	(5)	(6)
2022	32	32	32	0	100%
2021					
2020	167	167	167	0	100%
2019	-	-	-	-	-
2018	-	-	-	-	-
2017	-	-	-	-	-

Sumber:

Tabel 4.20 Rata-rata Murid per Sekolah per Ruang Belajar Guru per Sekolah, Murid per Guru di Sekolah Menengah Kejuruan Menurut Status Sekolah, Tahun 2022

No	Status	Murid per Sekolah	Murid per Ruang Belajar	Guru per Sekolah	Murid per Guru
(1)	(2)	(3)	(4)	(5)	(6)
001.	Negeri	0	0	0	0
002.	Swasta	67	11	8	8
Jumlah		67	11	8	8

Sumber: UDP Kecamatan Bendungan

Tabel 4.21 Hasil UN SMU dan MA 2022

Tahun	Murid Kelas XII	Peserta	Lulus	Tidak Lulus	Persentase Lulus %
(1)	(2)	(3)	(4)	(5)	(6)
2022					
2021	76	76	76	0	100%
2020	76	76	76	0	100%
2019	-	-	-	-	-
2018	-	-	-	-	-
2017	-	-	-	-	-

Sumber: SMK dan SMU di di Kecamatan Bendungan

Tabel 4.22 Hasil UN Sekolah Kejuruan

Tahun	Murid Kelas XII	Peserta	Lulus	Tidak Lulus	Persentase Lulus %
(1)	(2)	(3)	(4)	(5)	(6)
2022					
2021	15	15	15	0	100%
2020	24	24	24	0	100%
2019	-	-	-	-	-
2018	-	-	-	-	-
2017	-	-	-	-	-

Sumber: SMK dan SMU di di Kecamatan Bendungan

Tabel 4.23 Banyaknya Murid di Sekolah Menengah Umum Negeri Menurut Kelas dan Jenis Kelamin, Tahun 2022

No	Kelas	Jumlah Kelas	Jenis Kelamin		
			Laki-laki	Perempuan	Jumlah
(1)	(2)	(3)	(4)	(5)	(6)
001.	Kelas 1				
002.	Kelas 2				
003.	Kelas 3				
Jumlah		9	0	0	218

Sumber: SMK dan SMU di Kecamatan Bendungan

Tabel 4.24 Banyaknya Murid di Sekolah Menengah Umum Swasta Menurut Kelas dan Jenis Kelamin, Tahun 2022

No	Kelas	Jumlah Kelas	Jenis Kelamin		
			Laki-laki	Perempuan	Jumlah
(1)	(2)	(3)	(4)	(5)	(6)
001.	Kelas 1	0	0	0	0
		0	0	0	0
002.	Kelas 2	0	0	0	0
		0	0	0	0
003.	Kelas 3	0	0	0	0
		0	0	0	0
Jumlah		0	0	0	0

Sumber: SMK, SMU di Kecamatan Bendungan

Tabel 4.25 Rata-rata murid per sekolah, Ruang Belajar, Guru per sekolah di Sekolah Menengah Umum menurut Status Sekolah, Tahun 2022

No	Status	Murid per Sekolah	Murid per Ruang Belajar	Guru per Sekolah	Murid per Guru
(1)	(2)	(3)	(4)	(5)	(6)
001.	Negeri	218	24	12	17
002.	Swasta	0	0	0	0
Jumlah		218	24	12	17

Sumber: SMK dan SMU di Kecamatan Bendungan

Tabel 4.26 Pemanfaatan Pelayanan Kesehatan Menurut Status Bayar per Bulan, Tahun 2022

No.	Bulan	Bayar	Gratis			BPJS	
			JAMKESDA	SKTM	Lainnya	PBI	Non PBI
(1)	(2)	(3)	(4)	(5)	(6)		
1	Januari						
2	Pebruari						
3	Maret						
4	April						
5	Mei						
6	Juni						
7	Juli						
8	Agustus						
9	September						
10	Oktober						
11	Nopember						
12	Desember						
Jumlah		0	0	0	0	0	0

Sumber: Puskesmas

Tabel 4.27 Jumlah Fasilitas Kesehatan

No	Fasilitas	2019	2020	2021	2022
(1)	(2)	(3)	(4)	(5)	(6)
001.	Rumah Sakit	0	0	0	0
002.	Puskesmas	1	1	1	1
003.	Puskesmas Pembantu	4	4	4	4
040.	BKIA	0	0	0	0
005.	Klinik	0	0	0	0
006.	Laborat	1	1	1	1
007.	Rongsent	0	0	0	0
008.	Apotik	1	1	1	1
009.	Ponkesdes / Polindes	4	4	4	4
010.	Posyandu lansia	25	25	25	25
011.	Posbindu PTM	8	8	8	8
012.	Posyandu balita	42	42	42	42

Sumber: Puskesmas Kecamatan Bendungan

Tabel 4.28 Jumlah Tenaga Kesehatan

No	Tenaga	2019	2020	2021	2022
(1)	(2)	(3)	(4)	(5)	(6)
1	Dokter Gigi		1	1	1
2	Dokter Umum		3	3	3
3	Dokter Spesialis		0	0	0
4	Penilik Kesehatan		0	0	0
5	Perawat		26	26	26
6	Bidan		17	17	17
7	Tenaga Kesehatan / Admistrasi		36	36	36
8	Dukun Bayi Terlatih		0	0	0
9	Sanitarian		3	3	3
10	Penyuluh Kesehatan		3	3	3
11	Analisis Lab		2	2	2
12	Apoteker		1	1	1
13	Asisten Apoteker		1	1	1
Jumlah			93	93	93

Sumber: Puskesmas Kecamatan Bendungan

Tabel 4.29 Fasilitas Kesehatan Menurut Desa dan Jenisnya Tahun 2022

No.	Desa	Puskesmas/ Puskesmas Pembantu	Poliklinik / Balai Pengobatan	Polindes/ Ponskesdes	Posyandu
(1)	(2)	(3)	(4)	(5)	(6)
1	Masaran	1	0	1	3
2	Sengon	0	0	1	3
3	Sumurup	1	0	0	8
4	Srabah	0	0	1	41
5	Depok	1	0	1	8
6	Surenlor	0	0	1	4
7	Dompyong	1	0	1	7
8	Botoputih	1	0	1	5
Jumlah		5	0	7	79

Sumber: Puskesmas

Tabel 4.30 Petugas Kesehatan Yang Tinggal/Menetap Menurut Desa Dan Profesinya Tahun 2022

No.	Desa	Dokter	Bidan	Mantri Kesehatan	Dukun Pijat	Dukun Bayi	Petugas Kesehatan Lainnya
(1)	(2)	(3)	(4)	(5)	(6)	(7)	(8)
1	Masaran	0	1	1	0	0	0
2	Sengon	0	1	1	0	0	0
3	Sumurup	0	1	1	0	0	0
4	Srabah	0	1	1	0	0	0
5	Depok	0	2	0	0	0	0
6	Surenlor	0	1	1	0	0	0
7	Dompyong	0	1	1	0	0	0
8	Botoputih	0	2	2	0	0	0
Jumlah		0	10	8	0	0	0

Sumber: Puskesmas

Tabel 4.31 Jumlah Pasangan Usia Subur yang menjadi Peserta KB Aktif Menurut Alat Kontrasepsi per Desa Tahun, 2022

No.	Desa	Peserta KB Aktif				
		PUS	MOW	MOP	IUD	IMPLAN
(1)	(2)	(3)	(4)	(5)	(6)	(7)
1	Masaran	420	2	0	3	95
2	Sengon	404	35	0	21	64
3	Sumurup	626	11	1	10	144
4	Srabah	1,073	32	2	21	78
5	Depok	435	8	0	5	39
6	Surenlor	623	13	1	13	170
7	Dompyong	834	22	1	20	107
8	Botoputih	838	13	0	7	236
Jumlah		5,253	136	5	100	933

Sumber: PLKB Kecamatan Bendungan

Lanjutan Tabel 4.31

No.	Desa	Peserta KB Aktif				
		PUS	SUNTIK	PIL	KONDOM	TRADISIONAL
(1)	(2)	(3)	(4)	(5)	(6)	(7)
1	Masaran	420	146	35	0	281
2	Sengon	404	147	30	1	298
3	Sumurup	626	188	109	9	472
4	Srabah	1,073	402	150	4	689
5	Depok	435	169	64	1	286
6	Surenlor	623	190	50	1	438
7	Dompyong	834	376	59	0	585
8	Botoputih	838	292	120	1	669
Jumlah		5,253	1,910	617	17	3,718

Sumber: PLKB Kecamatan Bendungan

Tabel 4.32 Realisasi Pencapaian Akseptor KB Baru Menurut Alat Kontrasepsi per Desa Tahun, 2022

No	DESA	IUD	MOP	MOW	IMPLAN	SUNTIK	PIL	KONDOM
(1)	(2)	(3)	(4)	(5)	(6)	(7)	(8)	(9)
1	Masaran	4	0	1	21	38	5	0
2	Sengon	2	0	2	22	36	7	1
3	Sumurup	4	0	3	23	41	12	3
4	Srabah	2	0	1	20	36	8	0
5	Depok	2	0	0	21	49	10	0
6	Surenlor	3	0	1	20	38	8	1
7	Dompyong	2	0	2	251	39	6	2
8	Botopotih	3	0	1	21	38	11	2
Jumlah		22	0	11	399	315	67	9

Sumber:

Tabel 4.33 Realisasi Pencapaian Akseptor KB Baru Menurut Alat Kontrasepsi per Desa Tahun, 2022

No	DESA	IUD	MOP	MOW	IMPLAN	SUNTIK	PIL	KONDOM
(1)	(2)	(3)	(4)	(5)	(6)	(7)	(8)	(9)
1	Masaran	4	0	1	21	38	5	0
2	Sengon	2	0	2	22	36	7	1
3	Sumurup	4	0	3	23	41	12	3
4	Srabah	2	0	1	20	36	8	0
5	Depok	2	0	0	21	49	10	0
6	Surenlor	3	0	1	20	38	8	1
7	Dompyong	2	0	2	251	39	6	2
8	Botopotih	3	0	1	21	38	11	2
Jumlah		22	0	11	399	315	67	9

Sumber:

Tabel 4.34 Jumlah PUS dan WUS per Desa di Kecamatan Bendungan Tahun 2022

No.	Desa	Pasangan Usia Subur	Wanita Usia Subur
(1)	(2)	(3)	(4)
1	Masaran	420	437
2	Sengon	404	421
3	Sumurup	626	651
4	Srabah	1,073	1,118
5	Depok	435	458
6	Surenlor	632	663
7	Dompyong	834	860
8	Botoputih	838	869
Jumlah		5,262	5,471

Sumber: PLKB Kecamatan Bendungan

Tabel 4.35 Jumlah Pondok Pesantren dan Madrasah Diniyah, 2022

No.	Desa	Pondok Pesantren	Madrasah Diniyah
(1)	(2)	(3)	(4)
1	Masaran	1	1
2	Sengon	0	1
3	Sumurup	0	2
4	Srabah	0	1
5	Depok	0	2
6	Surenlor	0	1
7	Dompyong	0	2
8	Botoputih	0	3
Jumlah		1	13

Sumber: Kantor Urusan Agama Kecamatan

Tabel 4.36 Jumlah Taman Pendidikan Al Quran, Santri dan Ustad Tahun 2022

No.	Desa	TPA	Santri	Ustad
(1)	(2)	(3)	(4)	(5)
1	Masaran	0	-	0
2	Sengon	4	-	4
3	Sumurup	4	-	4
4	Srabah	3	-	3
5	Depok	5	-	5
6	Surenlor	5	-	5
7	Dompyong	2	-	2
8	Botoputih	0	-	0
Jumlah		23		23

Sumber: Kantor Urusan Agama Kecamatan

Tabel 4.37 Tanah Wakaf Per Desa (Ha) Tahun 2022

No.	Desa	Bersertifikat		Ber-AIW	
		Jumlah	Luas (Ha)	Jumlah	Luas (Ha)
(1)	(2)	(3)	(4)	(5)	(6)
1	Masaran	1	223	0	0
2	Sengon	3	683	8	1,873
3	Sumurup	10	3,856	17	2,484
4	Srabah	3	393	2	268
5	Depok	2	233	12	1,787
6	Surenlor	2	489	2	283
7	Dompyong	6	933	1	229
8	Botoputih	3	505	0	0
Jumlah		30	7,315	42	6,924

Sumber:

Tabel 4.38 Jumlah Tempat Peribadatan Tahun 2021

No.	Desa	Masjid	Mushola	Gereja Protestan	Gereja Katolik	Pura	Klenteng
(1)	(2)	(3)	(4)	(5)	(6)	(7)	(8)
1	Masaran	6	8	0	0	0	0
2	Sengon	6	10	0	0	0	0
3	Sumurup	15	28	0	0	0	0
4	Srabah	4	12	0	0	0	0
5	Depok	6	15	0	0	0	0
6	Surenlor	5	18	0	0	0	0
7	Dompyong	7	15	0	0	0	0
8	Botoputih	7	12	0	0	0	0
Jumlah		56	118	0	0	0	0

Sumber: Kantor Urusan Agama Kecamatan

Tabel 4.39 Pemeluk Agama Menurut Desa dan Agama Tahun 2022

No.	Desa	Islam	Protestan	Katolik	Hindu	Budha	Jumlah
(1)	(2)	(3)	(4)	(5)	(6)	(7)	(8)
1	Masaran	2,322	0	0	0	0	2,322
2	Sengon	2,014	0	0	0	0	2,014
3	Sumurup	3,023	0	0	0	0	3,023
4	Srabah	2,363	0	0	0	0	2,363
5	Depok	4,748	0	2	0	0	4,750
6	Surenlor	3,185	0	0	0	0	3,185
7	Dompyong	3,504	3	0	0	0	3,508
8	Botoputih	4108	0	0	0	0	1,408
Jumlah		25,267	3	2	0	0	22,573

Sumber: Kantor Urusan Agama Kecamatan

Tabel 4.40 **Organisasi Kesenian Menurut Desa dan Jenisnya Tahun 2022**

No.	Desa	Jaranan	Reog	Orkes	Berjanjen
(1)	(2)	(3)	(4)	(5)	(6)
1	Masaran	1	1	1	0
2	Sengon	1	0	0	0
3	Sumurup	3	0	1	0
4	Srabah	1	0	0	0
5	Depok	1	0	0	2
6	Surenlor	2	1	2	0
7	Dompyong	2	1	0	2
8	Botoputih	3	2	2	0
Jumlah		14	5	6	4

Sumber: Profil Desa

Tabel 4.41 **Perkumpulan Olah Raga Menurut Desa dan Jenisnya Tahun 2022**

No.	Desa	Sepak Bola	Bola Voli	Silat / Karate	Bulu Tangkis
(1)	(2)	(3)	(4)	(5)	(6)
1	Masaran	0	10	5	0
2	Sengon	0	2	2	0
3	Sumurup	0	12	4	0
4	Srabah	0	4	3	0
5	Depok	0	8	4	0
6	Surenlor	0	5	4	0
7	Dompyong	0	8	5	0
8	Botoputih	0	2	5	0
Jumlah		0	51	32	0

Sumber: Profil Desa

Tabel 4.42 Jumlah Penyandang Cacat Menurut Jenisnya Tahun 2022

No.	Jenis Cacat	Jumlah / Orang
(1)	(2)	(3)
1.	Tuna Netra	31
2.	Tuna Rungu	43
3.	Tuna Wicara	43
4.	Cacat Tubuh	99
5.	Cacat Mental	87
6.	Cacat Ganda	34
Jumlah		337

Sumber: Kantor Kecamatan Bendungan

Tabel 4.43 Gangguan Kriminalitas Menurut Jenisnya Tahun 2022

No.	Jenis Kriminalitas	Dilaporkan	Diselesaikan
(1)	(2)	(3)	(4)
1.	Pencurian Kayu Hutan	0	0
2.	Pembunuhan	0	0
3.	Pencurian Dengan Pemberatan	0	0
4.	Penganiayaan	0	0
5.	Penipuan dan Penggelapan	0	0
6.	Pembakaran	0	0
7.	Perampasan	0	0
8.	Curanmor	0	0
9.	Miras	0	0
10.	Lain-lain (Pencurian Biasa)	0	0
11.	Judi	0	0
12.	Narkoba	0	0
Jumlah		0	0

Sumber: Polsek Kecamatan Bendungan

Tabel 4.44 Gangguan Kecelakaan Lalu Lintas Tahun 2022

No.	Jenis Cacat	2020	2021	2022
(1)	(2)			
1.	Meninggal Dunia	0	0	0
2.	Luka Berat	0	0	0
3.	Luka Ringan	0	0	0
Jumlah		0	0	0

Sumber: Polsek Kecamatan

<https://trenggalekkab.bps.go.id>

Tabel 4.45 Kejadian Bencana Alam Tahun 2022

No.	Desa	Jenis Bencana	Taksiran Kerugian	Jumlah Korban	Keterangan	
(1)	(2)	(3)	(4)	(5)	(6)	
1	Masaran		54	350,000,000	0	-
2	Sengon		37	4,000,000	0	-
3	Sumurup		102	235,000,000	0	-
4	Srabah		33	31,000,000	0	-
5	Depok		37	100,000,000	0	-
6	Surenlor		10	69,000,000	0	-
7	Dompyong		45	63,000,000	0	-
8	Botoputih		19	178,000,000	0	-
Jumlah			337	0	0	

Sumber: Kantor Kecamatan Bendungan

Tabel 4.46 **Usia Nikah Berdasarkan Umur Istri Tahun 2022**

No.	Desa	Umur (Tahun)				Jumlah
		< 20	20 - 25	26 - 30	>30	
(1)	(2)	(3)	(4)	(5)	(6)	(7)
1	Masaran	1	8	6	0	15
2	Sengon	0	5	4	1	10
3	Sumurup	4	13	16	2	35
4	Srabah	1	7	10	0	18
5	Depok	4	12	18	2	32
6	Surenlor	1	7	6	2	16
7	Dompyong	6	7	8	2	23
8	Botoputih	2	4	4	0	10
Jumlah		19	63	72	9	159

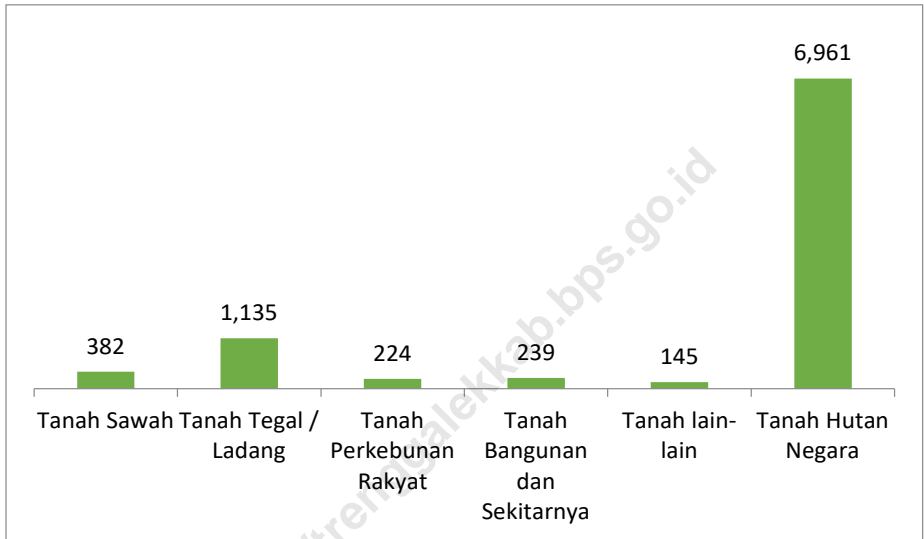
Sumber:



05

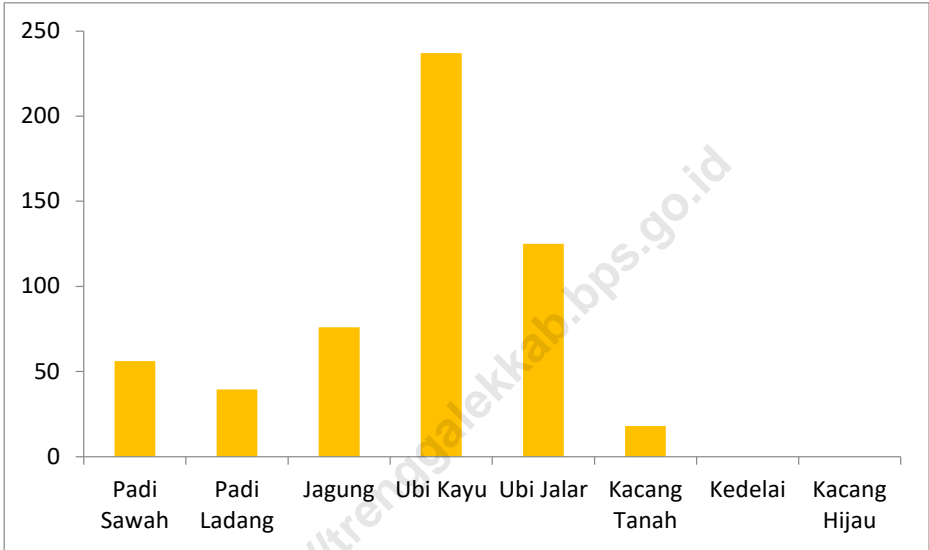
PERTANIAN, KEHUTANAN,
PETERNAKAN, & PERIKANAN

Gambar 5.1 Luas Tanah Menurut Penggunaan di Kecamatan Bendungan Tahun 2022
Figures



Sumber/Source: Mantri Tani Kec. Bendungan

Gambar 5.2 **Produksi Tanaman Bahan Makanan di Kecamatan Bendungan Tahun 2022**
Figures



Sumber/Source: BPS, Statistik Pertanian Hortikultura SPH-SBS/BPS-Statistics Indonesia, Agricultural Statistic for Horticulture SPH-SBS

Tabel 5.1 Luas Tanah Menurut Penggunaan (Ha) Tahun 2022

No.	Jenis Tanah	2018	2019	2020	2021	2022
(1)	(2)	(3)	(4)	(5)	(6)	(7)
1	Tanah Sawah	382	382	382	382	382
2	Tanah Kering	8,704	8,704	8,704	8,704	8,704
	- Tanah Tegal/ Ladang	1,135	1,135	1,135	1,135	1,135
	- Tanah Perkerbunan rakyat	224	224	224	224	224
	- Tanah Bangunan dan Sekitarnya	239	239	239	239	239
	- Tanah lain-lain	145	145	145	145	145
	- Tanah Hutan Negara	6,961	6,961	6,961	6,961	6,961
	Jumlah	17,790	17,790	17,790	17,790	17,790

Sumber: Mantri Tani Kec. Bendungan

Tabel 5.2 Luas Sawah Menurut Jenis Pengairan (Ha) Tahun 2022

No.	Desa	Teknis	1/2 Teknis	Sederhana	Non PU
(1)	(2)	(3)	(4)	(5)	(6)
1	Masaran	-	2	17	10
2	Sengon	-	1	7	6
3	Sumurup	-	12	21	41
4	Srabah	-	4	12	11
5	Depok	-	8	19	26
6	Surenior	-	6	18	21
7	Dompyong	-	4	11	13
8	Botoputih	-	2	9	11
Jumlah			39	114	139

Lanjutan Tabel/*Continued Table* 5.2.1

No.	Desa	Tadah Hujan	Jumlah
(1)	(2)	(7)	(8)
1	Masaran	8	37
2	Sengon	12	26
3	Sumurup	32	106
4	Srabah	5	32
5	Depok	9	32
6	Surenior	12	27
7	Dompyong	5	33
8	Botoputih	7	29
Jumlah		90	322

Sumber: Mantri Tani Kec. Bendungan

Tabel 5.3 Luas Tanah Kering Menurut Penggunaannya (Ha) Tahun 2022

No.	Desa	Pekarangan	Rumah Bangunan	Tegal	Hutan Rakyat
(1)	(2)	(3)	(4)	(5)	(6)
1	Masaran				
2	Sengon				
3	Sumurup				
4	Srabah				
5	Depok				
6	Surenior				
7	Dompyong				
8	Botoputih				
Jumlah					

<https://trenggalekkab.bps.go.id>

Lanjutan Tabel/*Continued Table* 5.3.1

No.	Desa	Hutan Negara	Perkebunan	Lainnya	Jumlah
(1)	(2)	(7)	(8)	(9)	(10)
1	Masaran				
2	Sengon				
3	Sumurup				
4	Srabah				
5	Depok				
6	Surenior				
7	Dompyong				
8	Botoputih				
Jumlah					

Sumber: Mantri Tani Kec. Bendungan

Tabel 5.4 Luas Panen Tanaman Bahan Makanan (Ha) Tahun 2022

No.	Jenis Tanaman	2021	2022
(1)	(2)	(3)	(4)
1.	Padi Sawah	1582	906
2.	Padi Ladang	876	719
3.	Jagung	1269	2,306.0
4.	Ubi Kayu	773	1170
5.	Ubi Jalar	0	2
6.	Kacang Tanah	0	75
7.	Kedelai	0	0
8.	Kacang Hijau	0	0
9.	Ganyong	0	0

Sumber: Mantri Tani Kec. Bendungan

Tabel 5.5 **Produksi Tanaman Bahan Makanan Per Ha (Kwintal)**

No.	Jenis Tanaman	Bentuk Produksi	Jumlah (Kwintal)		
			2018	2019	2020
(1)	(2)	(3)	(4)	(4)	(5)
1	Padi Sawah	GKP	63	63	63
2	Padi Ladang	GKP	41	41	41
3	Jagung	Ontg Bsh Tnp Kulit	55	55	55
4	Ubi Kayu	Ubi Basah Berkulit	235	235	235
5	Ubi Jalar	Ubi Basah Berkulit	0	0	0
6	Kacang Tanah	Glondong Basah	0	19	19
7	Kedelai	Polong Basah	0	96	96
8	Kacang Hijau	Polong Basah	0	0	0
Jumlah			394	509	509

Lanjutan Tabel/*Continued Table* 5.5.1

No.	Jenis Tanaman	Bentuk Produksi	Jumlah (Kwintal)	
			2021	2022
(1)	(2)	(3)	(4)	(5)
1	Padi Sawah	GKP	63	56
2	Padi Ladang	GKP	41	40
3	Jagung	Ontg Bsh Tnp Kulit	55	76
4	Ubi Kayu	Ubi Basah Berkulit	235	237
5	Ubi Jalar	Ubi Basah Berkulit	0	125
6	Kacang Tanah	Glondong Basah	19	18
7	Kedelai	Polong Basah	96	0
8	Kacang Hijau	Polong Basah	0	0
Jumlah			509	552

Sumber: Mantri Tani Kec Bendungan

Tabel 5.6 **Produksi Sayuran (Kwintal) 2022**

No	Jenis Sayuran	Jumlah (Kwintal)		
		2020	2021	2022
(1)	(2)	(3)	(4)	(5)
1.	Bayam	82	87	107
2.	Bawang daun	194	66	127
3.	Bawang Merah	0	0	0
4.	Cabe Besar	0	0	0
5.	Cabe Rawit	321	172	61
6.	Kentang	0	0	0
7.	Kangkung	0	0	0
8.	Kacang Panjang	213	79	68
9.	Labusiam	0	91	17
10.	Buncis	216	66	62
11.	Nangka Muda	0	0	0
12.	Petai	0	0	0
13.	Petcai/sawi	0	0	31
14.	Tomat	0	0	0
15.	Terong	0	0	0

Sumber: BPS

Tabel 5.7 Produksi Buah-buahan (Kwintal) 2022

No.	Jenis Buah-buahan	Jumlah (Kwintal)	
		2021	2022
(1)	(2)	(3)	(4)
1.	Alpukat	613	8671
2.	Anggur	0	0
3.	Blimbing	0	0
4.	Duku	0	0
5.	Durian	1035	6811
6.	Jambu Air	0	0
7.	Jambu Biji	0	97
8.	Jeruk Besar	0	0
9.	Mangga	218	189
10.	Manggis	98	188
11.	Melon	0	0
12.	Mlinjo	0	0
13.	Nanas	0	0
14.	Nangka	231	538
15.	Pepaya	0	721
16.	Pisang	1390	6478
17.	Rambutan	76	0
18.	Salak	0	883
19.	Sawo	0	0
20.	Semangka	0	0
21.	Sirsak	20	0
22.	Sukun	0	31
Jumlah		3,681	24,607

Sumber: Mantri Tani Kec Bendungan

Tabel 5.8 Produksi Tanaman Biofarmaka Per Triwulan 2022

No.	Jenis Buah-buahan	Jumlah (kg)		
		Triwulan I	Triwulan II	Triwulan III
(1)	(2)	(3)	(4)	(5)
1.	Jahe	0	0	480,000
2.	Kencur	0	0	1,800
3.	Kunyit	0	0	200,000
4.	Lempuyang	0	0	9,000
5.	Lengkuas	0	1,400	1,800
6.	Temu Ireng	0	0	3,200
7.	Temu Kunci	0	0	0
8.	Temu Lawak	0	0	3,150
9.	Sambiloto	0	0	0
10.	Mahkota Dewa	0	0	0
11.	Mengkudu	0	0	0
12.	Kapulaga	0	0	0
13.	Temu Kuning	0	0	0
14.	Keji Beling	0	0	0
15.	lidah buaya	0	0	0
Jumlah		0	1,400	698,950

Lanjutan Tabel/*Continued Table* 5.8.1

No.	Jenis Buah-buahan	Jumlah (kg)	
		Triwulan IV	Jumlah
(1)	(2)	(3)	(4)
1.	Jahe	0	480,000
2.	Kencur	0	1,800
3.	Kunyit	0	200,000
4.	Lempuyang	0	9,000
5.	Lengkuas	0	1,800
6.	Temu Ireng	0	3,200
7.	Temu Kunci	0	0
8.	Temu Lawak	0	3,150
9.	Sambiloto	0	0
10.	Mahkota Dewa	0	0
11.	Mengkudu	0	0
12.	Kapulaga	0	0
13.	Temu Kuning	0	0
14.	Keji Beling	0	0
15.	lidah buaya	0	0
Jumlah		0	698,950

Sumber: Mantri Tani Kec Bendungan

Tabel 5.9 Populasi Ternak per Desa 2022

No.	Desa	Ternak Besar		
		Sapi	Kerbau	Kuda
(1)	(2)	(3)	(4)	(5)
1	Masaran	928	0	0
2	Sengon	395	0	0
3	Sumurup	737	0	0
4	Srabah	285	0	0
5	Depok	1,148	0	0
6	Surenior	1,208	0	0
7	Dompyong	1,975	0	0
8	Botoputih	2,659	0	0
Jumlah		9,335	0	0

Sumber: Mantri Ternak Kec Bendungan

Lanjutan Tabel/*Continued Table* 5.9.1

No.	Desa	Ternak Kecil	
		Kambing	Domba
(1)	(2)	(3)	(4)
1	Masaran	2,254	34
2	Sengon	1,153	0
3	Sumurup	3,945	0
4	Srabah	1,780	11
5	Depok	8,935	0
6	Surenior	2,227	80
7	Dompyong	2,623	41
8	Botoputih	2,762	398
Jumlah		25,679	564

Sumber: Mantri Tani Kec Bendungan

Tabel 5.10 Populasi Unggas dan Aneka Ternak per Desa 2022

No.	Desa	Ayam Ras		Ayam Buras	Itik	Enthok
		Petelur	Pedaging			
(1)	(2)	(3)	(4)	(5)	(6)	(7)
1	Masaran	0	0	5,397	0	0
2	Sengon	0	0	2,445	0	0
3	Sumurup	0	0	13,116	0	0
4	Srabah	0	0	5,136	0	0
5	Depok	0	0	8,485	0	0
6	Surenior	0	0	2,454	0	0
7	Dompyong	0	0	12,614	0	0
8	Botoputih	0	0	7,366	0	0
Jumlah		0	0	57,013	0	0

Sumber: Petugas Teknis Peternakan Kecamatan Bendungan

Tabel 5.11 Sarana Produksi dan Pengairan

No.	Sarana	Jumlah				
		2018	2019	2020	2021	2022
(1)	(2)	(3)	(4)	(5)	(6)	(7)
1	Kios KUD	1	1	1	1	1
2	Kios Non KUD	4	4	4	4	4
3	Dam	2	18	18	18	18
4	Cek Dam	-	-	-	-	-
5	Pompa Air	40	45	45	45	45
6	Diesel Air	13	13	13	13	13
7	Embung	-	1	1	1	1
Jumlah		60	82	82	82	82

Sumber: Mantri Tani Kec Bendungan

Tabel 5.12 Perkumpulan Petani Tahun 2022

No.	Desa	HIPPA Desa		Kontak Tani	SLPHT	Kelompok Tani
		IPPAIR	INSUS (Ha)			
(1)	(2)					
1	Masaran	1	-	-	-	3
2	Sengon	1	-	-	-	4
3	Sumurup	1	-	-	-	11
4	Srabah	1	-	-	-	5
5	Depok	1	-	-	-	6
6	Surenior	1	-	-	-	6
7	Dompyong		1	-	-	7
8	Botoputih	1	-	-	-	6
Jumlah		8	0	0	0	48

Sumber: Mantri Tnni Kec. Bendungan

Tabel 5.13 Alat-alat Pertanian Yang Masih Dapat Digunakan

No.	Jenis Alat	Luas (Ha)		
		2020	2021	2022
(1)	(2)	(3)	(4)	(5)
1.	Pengolah Tanah	37	37	37
	- Traktor Roda 2	36	36	36
	- Traktor Roda 4	1	1	1
2.	Alat Tanam Padi	0	0	0
3.	Pemberantas Jasad	152	152	152
	- Hand Spryer	152	152	152
	- Emposan	0	0	0
4.	Pengairan	51	51	51
	-Pompa Air	51	51	51
5.	Pemanenan	686	686	686
	-Sabit Bergerigi	685	685	685
	-Pemotong Pada	0	0	0
	Tipe Gendong	0	0	0
	-Rice Combine	1	1	1
	Harvester Kecil	0	0	0
6.	Perontokan / Pemipilan	9	9	9
	- Perontok Padi	1	1	1
	-Pemipil Jagung	2	2	2
	-Perontok Multiguna	6	6	6
7.	Pembersih	0	0	0
	Pembersih Gabah	0	0	0

Lanjutan Tabel/*Continued Table* 5.13

No.	Jenis Alat	Luas (Ha)		
		2020	2021	2022
(1)	(2)	(3)	(4)	(5)
8.	Pengering	0	0	0
	- Pengering Padi	0	0	0
9.	Penggilingan	56	56	56
	-Penggiling Padi kecil	35	35	35
	-Penggiling Padi	21	21	21
	-Penggiling Padi Besar	0	0	0
10	Pembuatan Pupuk	11	11	11
	-Alat pembuat Pupuk Organik	11	11	11

Sumber : Mantri Tani Kec Bendungan.

Tabel 5.14 Luas Areal Perkebunan Menurut Jenis Tanaman (Ha)

No.	Jenis Tanaman	Luas (Ha)		
		2020	2021	2022
(1)	(2)	(3)	(4)	(5)
01.	Cengkeh
02.	Kelapa
03.	Kopi
04.	Kapuk Randu
05.	Vanili
06.	Kapulogo
07.	Kencur
08.	Jahe
09.	Kunyit
10.	Laos
11	Tebu
Jumlah	

Sumber : Mantri Tani Kec Bendunganl.

Tabel 5.15 Luas Hutan Menurut Fungsi Hutan Dan Reboisasi (Ha)

No.	Uraian	Luas (Ha)		
		2020	2021	2022
(1)	(2)	(3)	(4)	(5)
01.	Luas Hutan	3,083.00	3,083.00	3,083.00
	- Lindung	586.00	586.00	586.00
	- Produksi	2,497.00	2,497.00	2,497.00
	- Wisata	-	-	-
	- Lainnya	-	-	-
02.	Reboisasi	-	-	-
	Jumlah	6,166.00	6,166.00	6,166.00

Sumber : Perhutani Kecamatan Bendungan

Tabel 5.16 Luas Panen, Produktivitas Dan Produksi Per Sub Round Tanaman Padi Kecamatan Tahun 2022

No.	Sub Round	Luas Panen (Ha)	Produktivitas (Ku/Ha)	Produksi (Ton)
(1)	(2)	(3)	(4)	(5)
01.	Januari s/d April	987.00	46.86	4.627
02.	Mei s/d Agustus	276.00	52.02	1.437
03.	September s/d Desember	362.00	51.40	1.861
	Januari s/d Desember	1,625.00	150.28	7,925

Sumber : Mantri Tani Kec Bendungan

Tabel 5.17 Luas Panen, Produktivitas Dan Produksi Per Sub Round Tanaman Padi Sawah Kecamatan Tahun 2022

No.	Sub Round	Luas Panen (Ha)	Produktivitas (Ku/Ha)	Produksi (Ton)
(1)	(2)	(3)	(4)	(5)
01.	Januari s/d April	268.00	66.48	1.784
02.	Mei s/d Agustus	276.00	52.02	1.437
03.	September s/d Desember	362.00	51.40	1.861
	Januari s/d Desember	906.00	169.90	5,046

Sumber : Mantri Tani Kec Bendungan

Tabel 5.18 Luas Panen, Produktivitas Dan Produksi Per Sub Round Tanaman Padi Ladang Kecamatan Tahun 2022

No.	Sub Round	Luas Panen (Ha)	Produktivitas (Ku/Ha)	Produksi (Ton)
(1)	(2)	(3)	(4)	(5)
01.	Januari s/d April	719.00	39.54	2,843
02.	Mei s/d Agustus	0.00	0.00	0.00
03.	September s/d Desember	0.00	0.00	0.00
	Januari s/d Desember	719.00	39.54	2,843

Sumber : Mantri Tani Kec Bendungan

Tabel 5.19 Luas Panen, Produktivitas Dan Produksi Per Sub Round Tanaman Palawija (Jagung) Kecamatan Tahun 2022

No.	Sub Round	Luas Panen (Ha)	Produktivitas (Ku/Ha)	Produksi (Ton)
(1)	(2)	(3)	(4)	(5)
01.	Januari s/d April	1,026.00	75.52	7,748.00
02.	Mei s/d Agustus	1,280.00	76.61	9,806.00
03.	September s/d Desember	0.00	0.00	0.00
	Januari s/d Desember	2,306.00	152.13	17,554.00

Sumber : Mantri Tani Kec Bendungan

Tabel 5.20 Luas Panen, Produktivitas Dan Produksi Per Sub Round Tanaman Palawija (Ubi Kayu) Kecamatan Tahun 2022

No.	Sub Round	Luas Panen (Ha)	Produktivitas (Ku/Ha)	Produksi (Ton)
(1)	(2)	(3)	(4)	(5)
01.	Januari s/d April	800.00	259.31	20,745
02.	Mei s/d Agustus	251.00	183.84	4,614
03.	September s/d Desember	119.00	199.04	2,369
	Januari s/d Desember	1170.00	642.19	27728.00

<https://trenggalekkab.bps.go.id>

Sumber : Mantri Tani Kec Bendungan

Tabel 5.21 Luas Panen, Produktivitas Dan Produksi Per Sub Round Tanaman Palawija (Kedelai) Kecamatan Tahun 2022

No.	Sub Round	Luas Panen (Ha)	Produktivitas (Ku/Ha)	Produksi (Ton)
(1)	(2)	(3)	(4)	(5)
01.	Januari s/d April
02.	Mei s/d Agustus
03.	September s/d Desember
	Januari s/d Desember

Sumber : Mantri Tani Kec Bendungan.

Tabel 5.22 Luas Panen, Produktivitas Dan Produksi Per Sub Round Tanaman Palawija (Kacang Tanah) Kecamatan Tahun 2022

No.	Sub Round	Luas Panen (Ha)	Produktivitas (Ku/Ha)	Produksi (Ton)
(1)	(2)	(3)	(4)	(5)
01.	Januari s/d April	75.00	17.60	132.00
02.	Mei s/d Agustus	0.00	0.00	0.00
03.	September s/d Desember	0.00	0.00	0.00
	Januari s/d Desember	75.00	17.60	132.00

Sumber : Mantri Tani Kec Bendungan.

Tabel 5.23 Luas Panen, Produktivitas Dan Produksi Per Sub Round Tanaman Palawija (Kacang Hijau) Kecamatan Tahun 2022

No.	Sub Round	Luas Panen (Ha)	Produktivitas (Ku/Ha)	Produksi (Ton)
(1)	(2)	(3)	(4)	(5)
01.	Januari s/d April
02.	Mei s/d Agustus
03.	September s/d Desember
	Januari s/d Desember

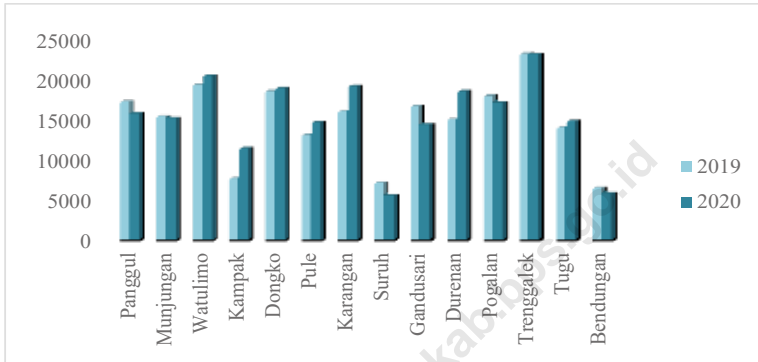
Sumber : Mantri Tani Kec Bendungan.



06
EKONOMI

Gambar 6.1
Figures

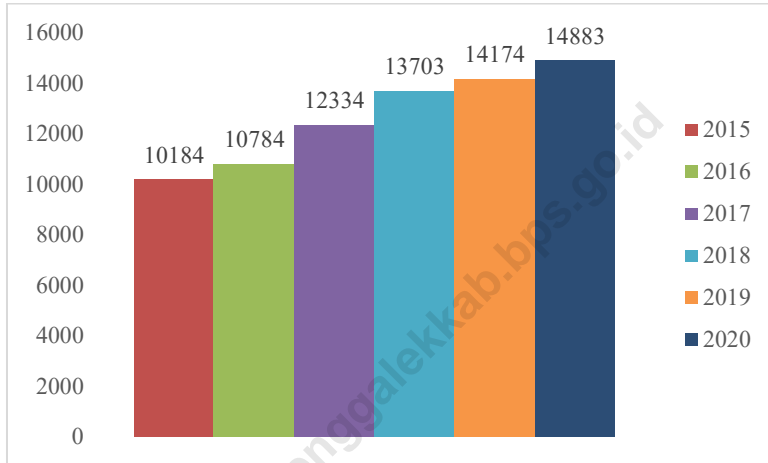
Jumlah Pelanggan Listrik menurut Kecamatan di Kabupaten Trenggalek, 2019-2020



Sumber/Source : PLN Distribusi Jatim Ranting Kabupaten Tranggalek/ State Electricity Company of East Java Distribution, Sub Division Kabupaten Tranggalek

Gambar
Figures 6.2

**Jumlah Pelanggan Air Bersih di Kabupaten Trenggalek,
2015-2020**



Sumber/Source : Kantor PDAM Tirta Wening Kabupaten Kabupaten Trenggalek/ *Tirta Wening Regional Water Company Office of Kabupaten Trenggalek Regency*

Tabel 6.1 Banyaknya Pasar Tradisional dan Pasar Modern di Kecamatan Bendungan, 2022

No	Desa	Pasar Tradisional		Pasar Modern	
		Pasar Daerah	Pasar Desa	Supermarket	Minimarket
(1)	(2)	(3)	(4)	(5)	(6)
1	Masaran	0	0	0	0
2	Sengon	0	0	0	0
3	Sumurup	0	1	0	0
4	Srabah	0	0	0	0
5	Depok	0	0	0	0
6	Surenlor	0	1	0	0
7	Dompyong	0	1	0	0
8	Botoputih	0	0	0	0
Jumlah		0	3	0	0

Sumber : BPS Kab. Trenggalek

Tabel 6.2 Rata-rata Harga yang Dibayar Petani Tahun 2022 di Kecamatan Bendungan

No	Uraian	Satuan	Nilai (Rp)	
			2021	2022
(1)	(2)	(3)	(4)	(5)
1.	Upah Mencangkul	1 orang	80,000	80,000
2.	Upah Menanam	1 orang	80,000	80,000
3.	Bibit Padi (Ceherang)	1kg	85,000	85,000
4.	Pupuk Urea	1kg	2,100	2,100
5.	Pupuk SP-36	1kg	2,500	2,500
6.	Pupuk NPK	1kg	2,700	2,700
7.	Pestisida / furadan	1kg	20,000	20,000
8.	Sewa traktor tangan	1hari	120,000	120,000
9.	Sabit	1 buah	50,000	50,000
10.	Cangkul	1 buah	150,000	150,000

Sumber : PASAR DOMPYONG

ST2023
SENSUS PERTANIAN

BerAKHLAK

Berorientasi Pelayanan Akuntabel Kompeten
Harmonis Loyal Adaptif Kolaboratif

DATA

MENCERDASKAN BANGSA

Enlighten The Nation



**BADAN PUSAT STATISTIK
KABUPATEN TRENGGALEK**

Jl. Brigjend Soetran No. 11, Trenggalek 66310

Telp. (0355) 791432

Homepage : <http://trenggalekkab.bps.go.id>

Email: bps3503@bps.go.id