

KECAMATAN CIKAJANG DALAM ANGKA

Cikajang Sub District In Figures

2022



**BADAN PUSAT STATISTIK
KABUPATEN GARUT
BPS-STATISTICS OF GARUT REGENCY**

KECAMATAN CIKAJANG DALAM ANGKA

Cikajang Sub District In Figures

2022



Kecamatan Cikajang Dalam Angka

Cikajang Subdistrict in Figures

2022

ISSN :2830-117X
No. Publikasi / Publication Number : 32050.2218
Katalog / Catalog :1102001.3205120

Ukuran Buku / Book Size : 14,8 cm x 21 cm
Jumlah Halaman / Number of Pages : xxvi + 92 halaman /pages

Naskah / Manuscript:

Badan Pusat Statistik Kabupaten Garut

BPS-Statistics of Garut Regency

Gambar Cover oleh / Cover Designed by:

Badan Pusat Statistik Kabupaten Garut

BPS-Statistics of Garut Regency

Ilustrasi Kover / Cover Illustration:

Badan Pusat Statistik Kabupaten Garut/ BPS-Statistics of Garut Regency

Diterbitkan oleh / Published by:

© **BPS Kabupaten Garut/BPS-Statistics of Garut Regency**

Dicetak oleh/Printed by:

BPS Kabupaten Garut / BPS-Statistics of Garut Regency

Dilarang mengumumkan, mendistribusikan, mengomunikasikan, dan/atau menggandakan sebagian atau seluruh isi buku ini untuk tujuan komersial tanpa izin tertulis dari BPS Kabupaten Garut

Prohibited to announce, distribute, communicate, and/or copy part or all of this book for commercial purpose without permission from BPS-Statistics of Garut Regency

TIM PENYUSUN/TEAM MEMBERS

Pengarah/Director

Dody Gunawan Yusuf, S.Si

Penanggung Jawab/Persons in Charge

Dody Gunawan Yusuf, S.Si

Penyunting/Editors

Irvan Prasastya Santosa, S.T.

Pengolah Data dan Penulis Naskah/Data Processor and Writers

Dudi Hermawan

Penata Letak/Layout Designers

Rahayu Sibarani A.Md

KONTRIBUTOR DATA/DATA CONTRIBUTORS

1. Kementerian Agama/*Ministry of Religious Affair*
2. Kementerian Pendidikan dan Kebudayaan/*Ministry of Education and Culture*
3. Kementerian Dalam Negeri/*Ministry of Home Affairs*
4. Badan Pusat Statistik/*BPS-Statistics Indonesia*
5. Kantor Kecamatan/*SubDistrict Office*
6. Dinas Kependudukan dan Pencatatan Sipil (Disdukcapil)/ *Department of Population and Civil Registration (Disdukcapil)*
7. Dinas Pemberdayaan Masyarakat dan Desa Kabupaten Garut
8. Dinas Kesehatan Kabupaten Garut / *Garut Regency Health Office*

<https://garutkab.bps.go.id>

KEPALA BPS GARUT
CHIEF STATISTICIAN OF GARUT



DODY GUNAWAN YUSUF, S.Si



KATA PENGANTAR

Kecamatan Cikajang Dalam Angka 2022 ini mengalami perubahan format sesuai dengan kebijakan nasional, namun data-data yang sebelumnya pernah ada, akan tetap kami upayakan tampil melalui tabel statis dan dinamis pada website kami garutkab.bps.go.id.

Kecamatan Cikajang Dalam Angka ini semakin banyak diminati karena sebagai sumber referensi oleh para perencana kebijakan, peneliti, dosen, mahasiswa serta para pembaca yang membutuhkan informasi statistik yang komprehensif.

Penghargaan dan ucapan terima kasih yang tulus kami sampaikan kepada segenap instansi pemerintah dilingkungan Pemerintah Kabupaten Garut yang telah berkenan menyumbangkan data dan informasi hingga terwujudnya publikasi ini.

Publikasi ini tentunya masih mengandung keterbatasan. Kritik dan saran dari semua pihak sangat diharapkan untuk perbaikan dan kesempurnaan publikasi yang akan datang. Kritik dan saran dapat dialamatkan ke: bps3205@bps.go.id. Kepada semua pihak yang telah ikut terlibat dalam penyusunan publikasi ini kami mengucapkan banyak terima kasih.

Harapan kami semoga buku ini dapat bermanfaat bagi kita semua dalam menyusun perencanaan dan melaksanakan pembangunan serta berbagai kajian ilmiah.

Garut , September 2022
Kepala BPS
Garut

Dody Gunawan Yusuf, S.Si



PREFACE

Cikajang SubDistrict In Figures 2022 has changed the format in accordance with national policy, but the data that had previously been there, we will continue to try to appear through static and dynamic tables on our website garutkab.bps.go.id.

Cikajang SubDistrict in this figure more and more in demand because as a source of reference by policy planners, researchers, lecturers, students and readers who need comprehensive statistical information.

Our sincere appreciation and gratitude goes to all government agencies in the Garut Regency Government who have been willing to contribute data and information until the realization of this publication.

This publication certainly contains limitations. Criticism and suggestions from all parties are expected to improve and perfect future publications. Criticisms and suggestions can be addressed to: bps3205@bps.go.id. We would like to thank all those who have been involved in the preparation of this publication.

We hope that this book can be useful for all of us in planning and carrying out development and various scientific studies

Garut, September 2022
Chief Statistician of
Garut

Dody Gunawan Yusuf, S.Si

DAFTAR ISI/CONTENTS

	Halaman <i>Page</i>
Kata Pengantar	xi
Preface	xii
Daftar Isi/ <i>Contents</i>	xiii
Daftar Tabel/ <i>List of Tables</i>	xv
Daftar Gambar/ <i>List of Figures</i>	xxi
Penjelasan Umum/ <i>Explanatory Notes</i>	xxiii
Daftar Singkatan/ <i>List of Abbreviation</i>	xxv
1. Geografi / <i>Geography</i>	1
2. Pemerintahan/ <i>Government</i>	9
3. Penduduk/ <i>Population</i>	17
4. Sosial dan Kesejahteraan Rakyat/ <i>Social and Welfare</i>	25
5. Pertanian/ <i>Agriculture</i>	53
6. Pariwisata, Transportasi, dan Komunikasi/ <i>Tourism, Transportation, and Communication</i>	71
7. Perbankan, Koperasi, dan Perdagangan/ <i>Banking, Cooperative, and Trade</i>	83

DAFTAR TABEL/LIST OF TABLES

	Halaman Page
1. GEOGRAFI /GEOGRAPHY	
1.1 Luas Daerah Menurut Desa/Kelurahan di Kecamatan Cikajang, 2021 <i>Total Area by Villages/Kelurahan in Cikajang Subdistrict, 2021</i>	6
1.2 Jarak ke Ibukota Kecamatan dan Ibukota Kabupaten/Kota Menurut Desa/Kelurahan di Kecamatan Cikajang (km), 2021 <i>Distance to the Subdistrict Capital and Regency/Municipal Capital by Villages/Kelurahan in Cikajang Subdistrict (km), 2021</i>	7
2. PEMERINTAHAN/GOVERNMENT	
2.1 WILAYAH ADMINISTRATIF ADMINISTRATIVE AREA	
2.1.1 Jumlah Rukun Warga (RW) dan Rukun Tetangga (RT) Menurut Desa/Kelurahan di Kecamatan Cikajang, 2021 <i>Number of Rukun Warga and Rukun Tetangga by Villages/ Kelurahan in Cikajang Subdistrict, 2021</i>	14
2.2 SUMBER DAYA MANUSIA HUMAN RESOURCES	
2.2.1 Jumlah PNS Menurut Golongan/Ruang dan Jenis Kelamin di Kantor Kecamatan Cikajang, 2021 <i>Number of Civil Servants By Group/Space and Gender in the District Office Cikajang, 2021</i>	15
2.2.2 Jumlah PNS Menurut Tingkat Pendidikan dan Jenis Kelamin di Kantor Kecamatan Cikajang, 2021 <i>Number of Civil Servants According to Education and Gender in the District Office Cikajang, 2021</i>	16
3. PENDUDUK/POPULATION	
3.1 Penduduk, Distribusi Persentase Penduduk, dan Rasio Jenis Kelamin Penduduk Menurut Desa/ Kelurahan di Kecamatan Cikajang, 2021	

	<i>Population, Percentage Distribution of Population, and Population Sex Ratio by Villages/Kelurahan in Cikajang Subdistrict, 2021</i>	22
3.2	Jumlah Penduduk Menurut Kelompok Umur dan Jenis Kelamin di Kecamatan Cikajang, 2021 <i>Population by Age Groups and Sex in Cikajang Subdistrict, 2021</i>	24
4.	SOSIAL DAN KESEJAHTERAAN RAKYAT/SOCIAL AND WELFARE	
4.1	PENDIDIKAN EDUCATION	
4.1.1	Banyaknya Desa ¹ /Kelurahan yang Memiliki Fasilitas Sekolah Menurut Tingkat Pendidikan di Kecamatan Cikajang, 2021 <i>Number of Villages¹/Kelurahan Having Educational Facilities by Educational Level in Cikajang Subdistrict, 2021</i>	31
4.1.2	Jumlah Sekolah Menurut Tingkat Pendidikan di Kecamatan Cikajang, 2020/2021 dan 2021/2022 <i>Number of Schools by Educational Level in Cikajang Subdistrict, 2020/2021 and 2021/2022.....</i>	32
4.1.3	Jumlah Guru Menurut Tingkat Pendidikan di Kecamatan Cikajang, 2020/2021 dan 2021/2022 <i>Number of Teachers by Educational Level in Cikajang Subdistrict, 2020/2021 and 2021/2022.....</i>	33
4.1.4	Jumlah Murid Menurut Tingkat Pendidikan di Kecamatan Cikajang, 2020/2021 dan 2021/2022 <i>Number of Pupils by Educational Level in Cikajang Subdistrict, 2020/2021 and 2021/2022.....</i>	34
4.2	KESEHATAN HEALTH	
4.2.1	Banyaknya Desa ¹ /Kelurahan yang Memiliki Sarana Kesehatan Menurut Jenis Sarana Kesehatan di Kecamatan Cikajang, 2021 <i>Number of Villages¹/Kelurahan Health Facilities by Type of Health Facilities in Cikajang Subdistrict, 2021</i>	35
4.2.2	Banyaknya Warga Penderita Kekurangan Gizi Menurut Desa/Kelurahan di Kecamatan Cikajang, 2021 <i>Number of People with Malnutrition by Villages/Kelurahan in Cikajang Subdistrict, 2021</i>	36

**4.3 PERUMAHAN DAN LINGKUNGAN
HOUSING AND ENVIRONMENT**

4.3.1	Banyaknya Desa/Kelurahan Menurut Sumber Air Minum Sebagian Besar Keluarga di Kecamatan Cikajang, 2021 <i>Number of Villages/Kelurahan by Drinking Water Source of Majority Family in Cikajang Subdistrict, 2021</i>	37
4.3.2	Banyaknya Keluarga Menurut Desa/Kelurahan dan Jenis Pengguna Listrik di Kecamatan Cikajang, 2021 <i>Number of Family by Villages/Kelurahan and Type of Electricity Consumer in Cikajang Subdistrict, 2021</i>	38
4.3.3	Banyaknya Desa/Kelurahan Menurut Sumber Penerangan Jalan Utama Desa/Kelurahan di Kecamatan Cikajang, 2021 <i>Number of Villages/Kelurahan by Source of Villages/Kelurahan's Main Street Illumination in Cikajang Subdistrict, 2021</i>	39
4.3.4	Banyaknya Desa/Kelurahan Menurut Penggunaan Fasilitas Tempat Buang Air Besar Sebagian Besar Keluarga di Kecamatan Cikajang, 2021 <i>Number of Villages/Kelurahan by Toilet Facility Used by Majority Family in Cikajang Subdistrict, 2021</i>	40
4.3.5	Banyaknya Desa/Kelurahan Menurut Jenis Bahan Bakar untuk Memasak yang Digunakan Sebagian Besar Keluarga di Kecamatan Cikajang, 2021 <i>Number of Villages/Kelurahan by Type of Cooking Fuel Used by Majority Family in Cikajang Subdistrict, 2021</i>	41
4.4	AGAMA DAN SOSIAL LAINNYA RELIGION AND OTHER SOCIAL AFFAIRS	
4.4.1	Jumlah Tempat Peribadatan Menurut Desa/ Kelurahan di Kecamatan Cikajang, 2021 <i>Number of Worship Places by Villages/Kelurahan in Cikajang Subdistrict, 2021</i>	42
4.4.2	Banyaknya Kejadian Bencana Alam Menurut Desa/Kelurahan dan Jenis Bencana Alam di Kecamatan Cikajang, 2021 <i>Number of Natural Disaster Events by Villages/Kelurahan and Type of Natural Disaster in Cikajang Subdistrict, 2021</i>	43
4.4.3	Banyaknya Korban Jiwa Akibat Bencana Alam Menurut Desa/ Kelurahan dan Jenis Bencana Alam di Kecamatan Cikajang, 2021	

	Halaman Page
	46
4.4.4	49
4.4.5	51
5.	
5.1	58
5.2	60
5.3	62
5.4	63
5.5	64

5.6	Produksi Tanaman Hias Menurut Jenis Tanaman di Kecamatan Cikajang (tangkai), 2018–2021 <i>Production of Ornamental Plants by Kind of Plant n Cikajang Subdistrict (stalks), 2018–2021</i>	66
5.7	Produksi Buah-Buahan Menurut Jenis Tanaman di Kecamatan Cikajang (kuintal), 2018–2021 <i>Production of Annual Fruits by Kind of Plant in Cikajang Subdistrict (quintal), 2018–2021</i>	68
6.	PARIWISATA, TRANSPORTASI, DAN KOMUNIKASI/TOURISM, TRANSPORTATION, AND COMMUNICATION	
6.1	PARIWISATA TOURISM	
6.1.1	Jumlah Sarana Akomodasi Menurut Desa/Kelurahan dan Jenis Akomodasi di Kecamatan Cikajang, 2021 <i>Number of Accomodation Facilities by Villages/Kelurahan and Type of Accomodation in Cikajang Subdistrict, 2021</i>	76
6.2	TRANSPORTASI TRANSPORTATION	
6.2.1	Prasarana dan Sarana Transportasi Antar Desa/Kelurahan Menurut Desa/Kelurahan di Kecamatan Cikajang, 2021 <i>Inter-Villages/Kelurahan Transportation Infrastructure and Facilities by Villages/Kelurahan in Cikajang Subdistrict, 2021</i>	77
6.3	KOMUNIKASI COMMUNICATION	
6.2.2	Keberadaan Kantor Pos/Pos Pembantu/Rumah Pos, Pos Keliling, dan Perusahaan/Agen Jasa Ekspedisi Swasta Menurut Desa/Kelurahan di Kecamatan Cikajang, 2021 <i>Number of Post Office/Subsidiary of Post Office, Mobile Portal Service, Private Expedition Service Company by Villages/Kelurahan in Cikajang Subdistrict, 2021</i>	79
6.3.1	Jumlah Menara Telepon seluler dan Operator Layanan Komunikasi Telepon Seluler Menurut Desa/ Kelurahan di Kecamatan Cikajang, 2021	

	<i>Number of Base Transceiver Station (BTS) and Cellular Phone Communication Service Operators by Villages/Kelurahan in Cikajang Subdistrict, 2021</i>	80
6.3.2	Kekuatan Sinyal Telepon Seluler dan Jenis Sinyal Internet Telepon Seluler Menurut Desa/Kelurahan di Kecamatan Cikajang, 2021 <i>The Strenght of Celular Phone Signal by Villages/Kelurahan in Cikajang Subdistrict, 2021</i>	81
7.	PERBANKAN, KOPERASI, DAN PERDAGANGAN/BANKING, COOPERATIVE, AND TRADE	
7.1	Banyaknya Sarana Lembaga Keuangan Bank Menurut Desa/ Kelurahan dan Jenis Bank di Kecamatan Cikajang, 2021 <i>Number of Bank by Villages/Kelurahan and Type of Bank in Cikajang Subdistrict, 2021</i>	88
7.2	Banyaknya Koperasi Aktif Menurut Menurut Desa/Kelurahan dan Jenis Koperasi di Kecamatan Cikajang, 2021 <i>Number of Cooperative by Villages/Kelurahan and Type of Cooperative in Cikajang Subdistrict, 2021</i>	89
7.3	Banyaknya Sarana Perdagangan Menurut Desa/Kelurahan dan Jenis Sarana Perdagangan di Kecamatan Cikajang, 2021 <i>Number of Trade Facilities by Villages/Kelurahan and Type of Trade Facilities in Cikajang Subdistrict, 2021</i>	91

DAFTAR GAMBAR/LIST OF FIGURES

		Halaman Page
1.1	Luas Daerah menurut Desa/Kelurahan (%), 2021 <i>Total Area by Village/Kelurahan (%), 2021</i>	4
1.2	Jarak ke Ibukota Kecamatan Menurut Desa/ Kelurahan di Kecamatan Cikajang (km), 2021 <i>Distance to the Subdistrict Capital by Village/Kelurahan in Cikajang Subdistrict (km), 2021</i>	5
2.1	Jumlah Rukun Warga (RW) dan Rukun Tetangga (RT) Menurut Desa/Kelurahan di Kecamatan Cikajang, 2021 <i>Number of Rukun Warga and Rukun Tetangga by Villages/ Kelurahan in Cikajang Subdistrict, 2021</i>	12
2.2	Jumlah PNS Menurut Tingkat Pendidikan dan Jenis Kelamin di Kantor Kecamatan Cikajang, 2021 <i>Number of Civil Servants According to Education and Gender in the District Office Cikajang, 2021</i>	13
3.1	Penduduk Menurut Desa/Kelurahan di Kecamatan Cikajang, 2021 <i>Population by Villages/Kelurahan in Cikajang Subdistrict, 2021</i>	20
3.2	Jumlah Penduduk Menurut Kelompok Umur dan Jenis Kelamin di Kecamatan Cikajang, 2021 <i>Population by Age Groups and Sex in Cikajang Subdistrict, 2021</i>	21
4.1	Banyaknya Desa ¹ /Kelurahan yang Memiliki Fasilitas Sekolah Menurut Tingkat Pendidikan di Kecamatan Cikajang, 2021 <i>Number of Villages¹/Kelurahan Having Educational Facilities by Educational Level in Cikajang Subdistrict, 2021</i>	29
4.2	Banyaknya Desa ¹ /Kelurahan yang Memiliki Sarana Kesehatan Menurut Jenis Sarana Kesehatan di Kecamatan Cikajang, 2021 <i>Number of Villages¹/Kelurahan Health Facilities by Type of Health Facilities in Cikajang Subdistrict, 2021</i>	30
5.1	Produksi Tanaman Biofarmaka Menurut Jenis Tanaman di Kecamatan Cikajang (kg), 2018–2021 <i>Production of Medicinal Plants by Kind of Plant in Cikajang Subdistrict (kg), 2018–2021</i>	56
5.2	Luas Panen Tanaman Biofarmaka Menurut Jenis Tanaman di Kecamatan Cikajang (m ²), 2018–2021	

	Halaman Page
	<i>Harvested Area of Medicinal Plants by Kind of Plant in Cikajang Subdistrict (m²), 2018–2021</i> 57
6.1	Jumlah Sarana Akomodasi Menurut Desa/Kelurahan dan Jenis Akomodasi di Kecamatan Cikajang, 2021 <i>Number of Accomodation Facilities by Villages/Kelurahan and Type of Accomodation in Cikajang Subdistrict, 2021</i> 74
6.2	Jumlah Menara Telepon seluler dan Operator Layanan Komunikasi Telepon Seluler Menurut Desa/ Kelurahan di Kecamatan Cikajang, 2021 <i>Number of Base Transceiver Station (BTS) and Cellular Phone Communication Service Operators by Villages/Kelurahan in Cikajang Subdistrict, 2021</i> 75
7.1	Banyaknya Sarana Lembaga Keuangan Bank Menurut Desa/ Kelurahan dan Jenis Bank di Kecamatan Cikajang, 2021 <i>Number of Bank by Villages/Kelurahan and Type of Bank in Cikajang Subdistrict, 2021</i> 86
7.2	Banyaknya Koperasi Aktif Menurut Menurut Desa/Kelurahan dan Jenis Koperasi di Kecamatan Cikajang, 2021 <i>Number of Cooperative by Villages/Kelurahan and Type of Cooperative in Cikajang Subdistrict, 2021</i> 87

PENJELASAN UMUM/EXPLANATORY NOTES

Tanda-tanda, satuan-satuan, dan lain-lainnya yang digunakan dalam publikasi ini adalah sebagai berikut:

Symbols, measurement units, and acronyms which are used in this publication, are as follows:

1. TANDA-TANDA/SYMBOLS

Data tidak tersedia/ <i>Data not available</i>	: ...
Tidak ada atau nol / <i>Null or zero</i>	: -
Data dapat diabaikan/ <i>Data negligible</i>	: 0
Tanda decimal/ <i>Decimal point</i>	: ,
Data tidak dapat ditampilkan/ <i>Not applicable</i>	: NA
Angka estimasi/ <i>Estimated figures</i>	: e
Angka diperbaiki/ <i>Revised figures</i>	: r
Angka sementara/ <i>Preliminary figures</i>	: x
Angka sangat sementara/ <i>Very preliminary figures</i>	: xx
Angka sangat sangat sementara/ <i>Very very preliminary figures</i>	: xxx

2. SATUAN/UNITS

barel/ <i>barrel</i>	: 158,99 liter/ <i>litres</i> = 1/6,2898 m ³
hektar (ha)/ <i>hectare (ha)</i>	: 10 000 m ²
kilometer (km)/ <i>kilometres (km)</i>	: 1 000 meter/ <i>meters (m)</i>
knot/ <i>knot</i>	: 1,8523 km/jam (<i>km/hour</i>)
kuintal/ <i>quintal</i>	: 100 kg
KWh	: 1 000 Watt hour
MWh	: 1 000 KWh
liter (untuk beras)/ <i>litre (for rice)</i>	: 0,80 kg
MMSCF	: 1/35,3 m ³
metrik ton (m.ton)/ <i>metric ton (m. ton)</i>	: 0,98421 long ton = 1 000 kg
ons/ <i>ounce</i>	: 28,31 gram/ <i>grams</i>
ton	: 1 000 kg

Satuan lain: buah, dus, butir, helai/lembar, kaleng, batang, pulsa, ton kilometer (ton-km), jam, menit, persen (%).

Other units: unit, pack, pieces, sheet, tin, pulse, ton-kilometres(ton-km), hour, minute, percent (%).

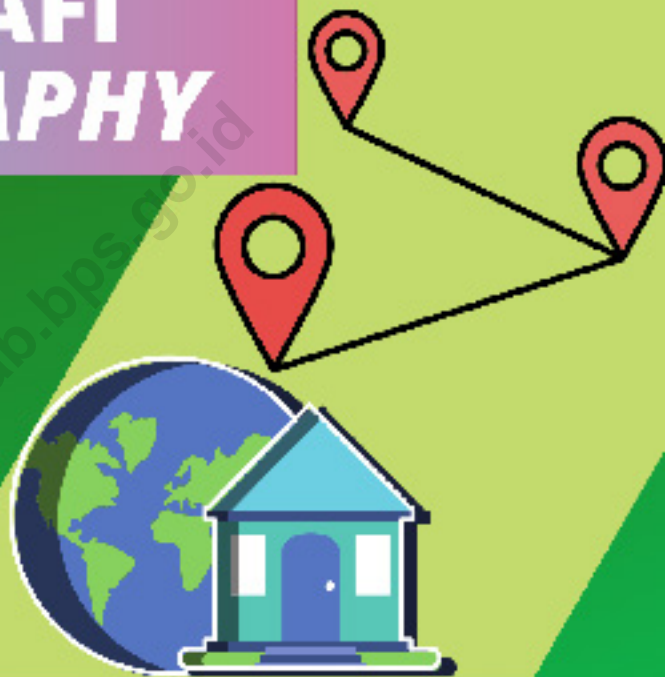
Perbedaan angka di belakang koma disebabkan oleh pembulatan angka.
The difference in decimal numbers is caused by rounding.

DAFTAR SINGKATAN/LIST OF ABBREVIATION

SI	: Stasiun Iklim/ <i>Climate Station</i>
SMPK	: Stasiun Meterologi Pertanian Khusus/ <i>Special Agricultural Meteorological Station</i>
t.t	: Tempat tidur/ <i>Bed</i>
BCG	: Bacillus Calmette Guerin
DPT	: Difteri, Pertusis, Tetanus/ <i>Diphtheria, Tetanus, and Pertussis</i>
TT	: Tetanus Toxoid
IOT	: Industri Obat Tradisional/ <i>Traditional Medicine Industry</i>
IKOT	: Industri Kecil Obat Tradisional/ <i>Traditional Medicine Small Industry</i>
Alkes	: Alat kesehatan/ <i>Health Kits</i>
PKRT	: Perbekalan Kesehatan Rumah tangga/ <i>Household Health Logistics</i>
Kompl	: Komplemen/ <i>Complement</i>
IRTP	: Industri Pangan Produksi Rumah Tangga/ <i>Foods Home Industry</i>
PBF	: Pedagang Besar Farmasi/ <i>Pharmacy Whole-seller</i>
GFK	: Gudang Farmasi Kab/Kota/Regency/ <i>Municipality Pharmacy Warehouse</i>
RB	: Rumah Bersalin/ <i>Delivery House</i>
Pustu	: Puskesmas pembantu/ <i>Auxiliary Public Health Center</i>
BP	: Balai Pengobatan/ <i>Polyclinic</i>
TPS	: Tempat Pembuangan Sampah Sementara / <i>landfill</i>
Jamkesmas	: Jaminan kesehatan masyarakat miskin/ <i>Poor public health insurance</i>
PJKMU	: Program Jaminan Kesehatan Masyarakat Umum/ <i>General Public Health Insurance Program</i>
SIUP	: Surat Ijin Usaha Perdagangan/ <i>Trading Permission Letter</i>
TDP	: Tanda Daftar Perusahaan/ <i>Company Registration Identity</i>
API	: Angka Pengenal Importir/ <i>Importer's Identity Number</i>

BAB 1

GEOGRAFI *GEOGRAPHY*



ULASAN

Kecamatan Cikajang mem-punyai luas wilayah sekitar 115,795 Ha, dengan batas-batas wilayah sebagai berikut :

- Sebelah Utara : Kecamatan Cisurupan dan kecamatan Cigedug
- Sebelah Timur : Kecamatan Banjarwangi
- Sebelah Selatan : Kecamatan Cihurip, kecamatan Pakenjeng
- Sebelah Barat : Kecamatan Pamulihan

Secara umum karakteristik wilayah Kecamatan Cikajang merupakan daerah Dataran yang memiliki permukaan terendah dari laut setinggi 1200 -1300 mdpl.

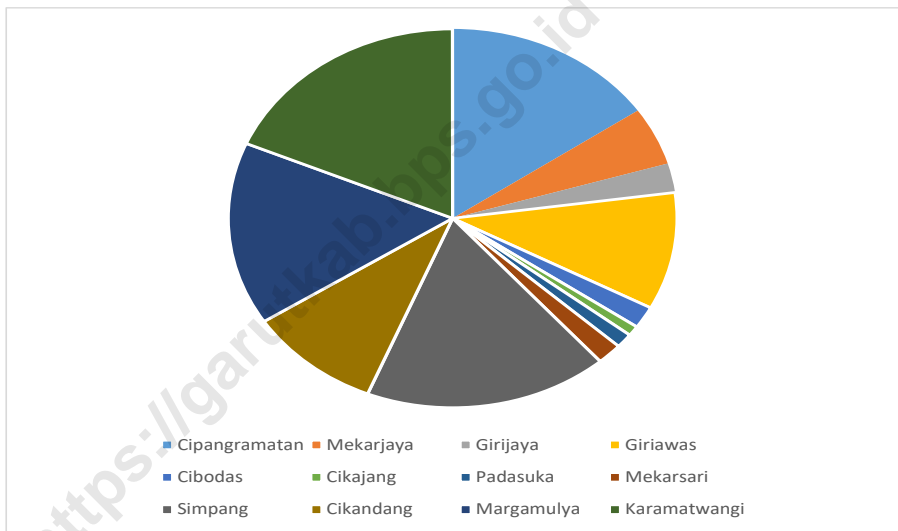
DESCRIPTION

Sub District of Cikajang has total area approximately 115,795 Ha, with area boundaries as shown below:

- *North side, by at sub District of Cisurupan ang district of Cigedug*
- *East side, by sub District of Banjarwangi*
- *South side, by at sub District of Cihurip and Pakenjeng*
- *West side, by sub District of Pamulihan.*

Generally, characteristic of sub District of Cikajang is a mountainous area with hilly condition which is the lowest altitude was 1200-1300 metres from sea level.

Gambar 1.1 Luas Daerah menurut Desa/Kelurahan (%), 2021
Figures 1.1 Total Area by Village/Kelurahan (%), 2021

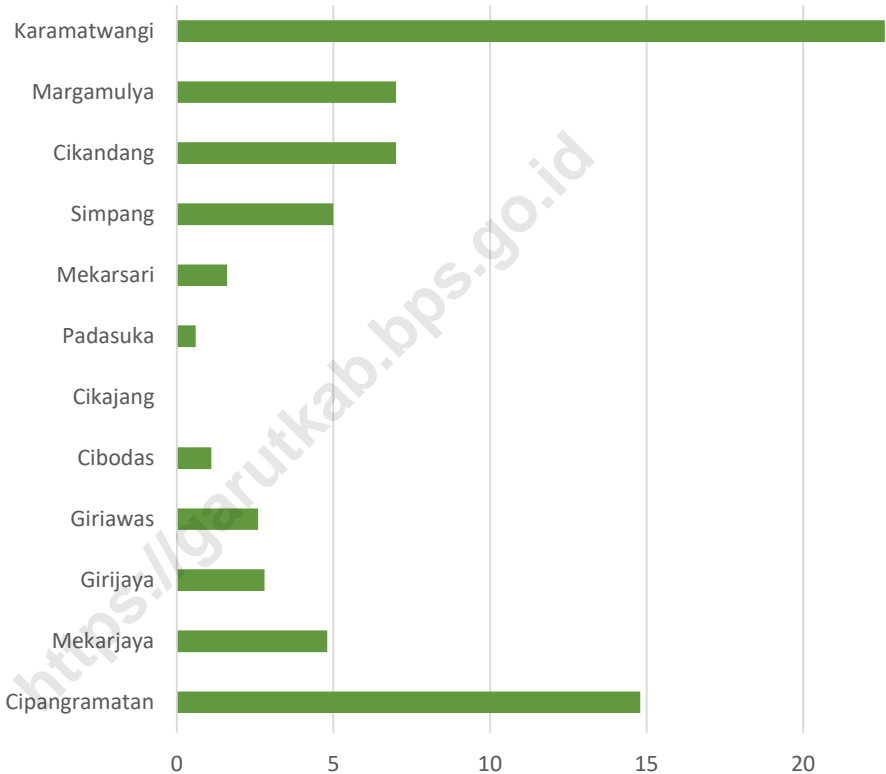


Catatan/Note: ...

Sumber/Source: Kementerian Dalam Negeri/Ministry of Home Affairs

Gambar 1.2
Figures

**Jarak ke Ibukota Kecamatan Menurut Desa/Kelurahan
di Kecamatan Cikajang (km), 2021**
*Distance to the Subdistrict Capital by Village/Kelurahan
in Cikajang Subdistrict (km), 2021*



Catatan/Note: ...

Sumber/Source: BPS, Pendataan Potensi Desa (Podes)/BPS-Statistics Indonesia, Village Potential Data Collecting

Tabel 1.1
Table

**Luas Daerah Menurut Desa/Kelurahan di Kecamatan
Cikajang, 2021**
**Total Area by Villages/Kelurahan in Cikajang Subdistrict,
2021**

Desa/Kelurahan <i>Village/Kelurahan</i>	Luas <i>Total Area</i> (km ² /sq.km)	Persentase terhadap Luas <i>Percentage to Subdistrict Area</i>
(1)	(2)	(3)
1.Cipangramatan	17,805	15,38
2.Mekarjaya	5,74	4,96
3.Girijaya	2,88	2,49
4.Giriawas	11,58	10,00
5.Cibodas	2,16	1,87
6.Cikajang	1	0,86
7.Padasuka	1,42	1,23
8.Mekarsari	2,1	1,81
9.Simpang	20,36	17,58
10.Cikandang	11,19	9,66
11.Margamulya	18,09	15,62
12.Karamatwangi	21,47	18,54
Kecamatan Cikajang	115,795	100

Catatan/Note: ...

Sumber/Source: Kementerian Dalam Negeri/Ministry of Home Affairs

Tabel 1.2
Table

Jarak ke Ibukota Kecamatan dan Ibukota Kabupaten/Kota Menurut Desa/Kelurahan di Kecamatan Cikajang (km), 2021
Distance to the Subdistrict Capital and Regency/Municipal Capital by Villages/Kelurahan in Cikajang Subdistrict (km), 2021

Desa/Kelurahan <i>Village/Kelurahan</i>	Jarak ke Ibukota Kecamatan <i>Distance to Subdistrict Capital</i>	Jarak ke Ibukota Kabupaten/ Kota <i>Distance to Regency/Municipal Capital</i>
(1)	(2)	(3)
1.Cipangramatan	14,8	45
2.Mekarjaya	4,8	37
3.Girijaya	2,8	32,8
4.Giriawas	2,6	32,6
5.Cibodas	1,1	31,1
6.Cikajang	0	29
7.Padasuka	0,6	29,4
8.Mekarsari	1,6	28,6
9.Simpang	5	32
10.Cikandang	7	35
11.Margamulya	7	35
12.Karamatwangi	22,6	52,2
Kecamatan Cikajang		

Catatan/Note: ...

Sumber/Source: BPS, Pendataan Potensi Desa (Podes)/BPS-Statistics Indonesia, Village Potential Data Collecting

BAB 2

PEMERINTAHAN GOVERNMENT



<https://garutkab.bps.go.id>

ULASAN

Data yang disajikan pada bab ini mencakup data-data pemerintahan, aparatur di lingkungan kantor kecamatan, serta unit pelaksana yang berada di bawah lingkup kecamatan.

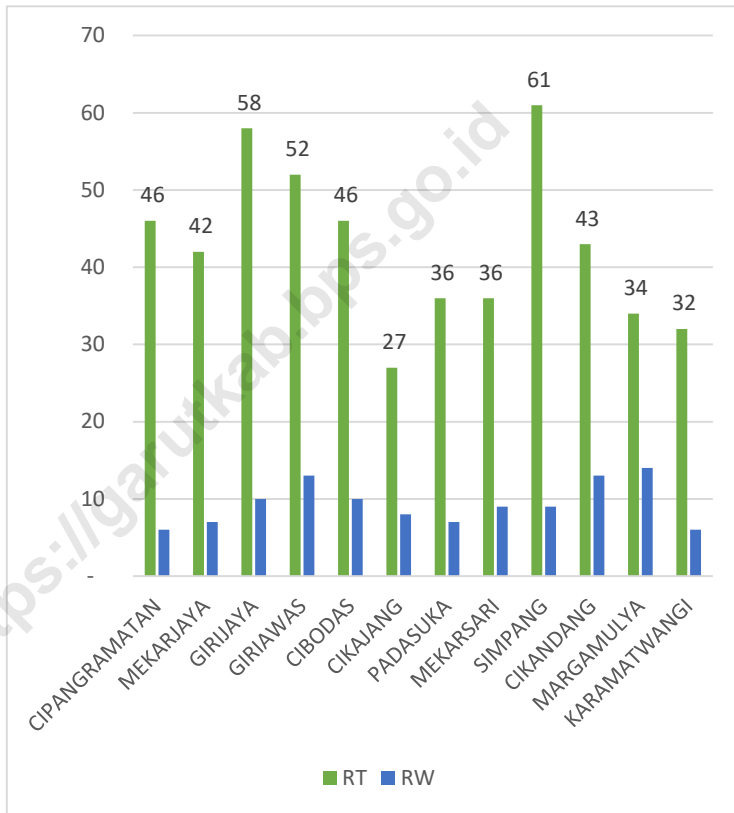
DESCRIPTION

Data presented in this chapter contains data on government, personnel in the sub-district office, and implementing units that are under the sub-district allocation.

<https://garutkab.bps.go.id>

Gambar 2.1
Figures

Jumlah Rukun Warga (RW) dan Rukun Tetangga (RT)
Menurut Desa/Kelurahan di Kecamatan Cikajang, 2021
**Number of Rukun Warga and Rukun Tetangga by Villages¹/
Kelurahan in Cikajang Subdistrict, 2021**

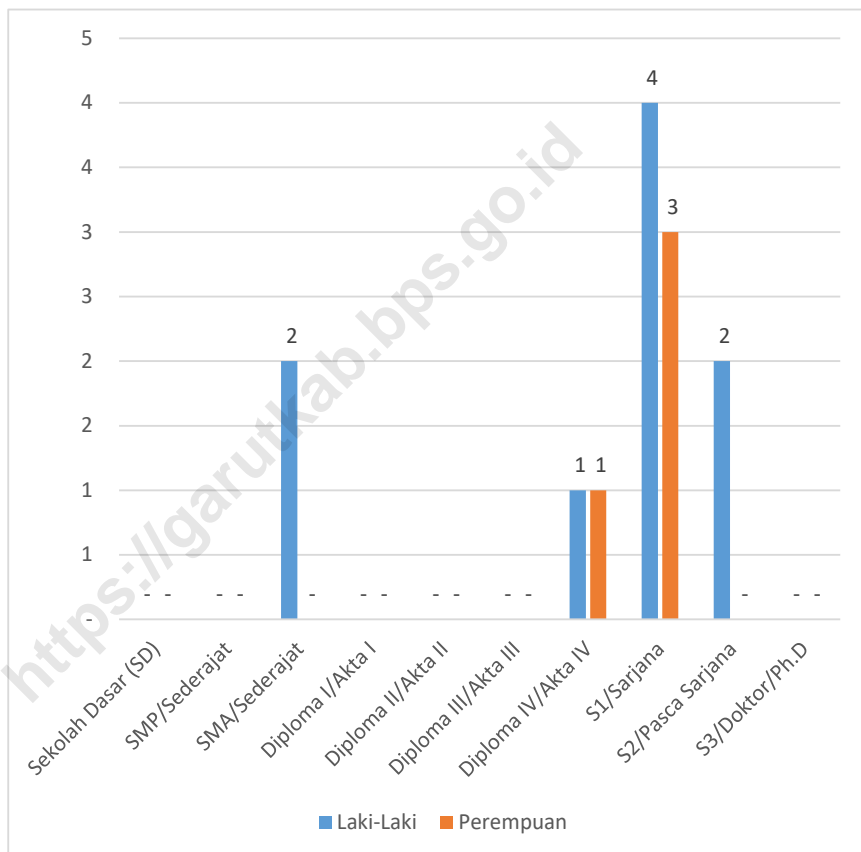


Catatan/Note:...

Sumber/Source: Dinas Pemberdayaan Masyarakat dan Desa Kabupaten Garut / Garut Regency Village and Community Empowerment Service

Gambar 2.2
Figures

Jumlah PNS Menurut Tingkat Pendidikan dan Jenis Kelamin di Kantor Kecamatan Cikajang, 2021
Number of Civil Servants According to Education and Gender in the District Office Cikajang, 2021



Catatan/Note: ...

Sumber/Source: Kantor Kecamatan/SubDistrict Office

2.1 WILAYAH ADMINISTRATIF ADMINISTRATIVE AREA

Tabel 2.1.1 Jumlah Rukun Warga (RW) dan Rukun Tetangga (RT) Menurut Desa/Kelurahan di Kecamatan Cikajang, 2021
Table *Number of Rukun Warga and Rukun Tetangga by Villages'/Kelurahan in Cikajang Subdistrict, 2021*

Desa/Kelurahan <i>Village/Kelurahan</i>	Rukun Warga (RW) <i>Rukun Warga</i>	Rukun Tetangga (RT) <i>Rukun Tetangga</i>
(1)	(2)	(3)
1.Cipangramatan	6	46
2.Mekarjaya	7	42
3.Girijaya	10	58
4.Giriawas	13	52
5.Cibodas	10	46
6.Cikajang	8	27
7.Padasuka	7	36
8.Mekarsari	9	36
9.Simpang	9	61
10.Cikandang	13	43
11.Margamulya	14	34
12.Karamatwangi	6	32
Kecamatan Cikajang	112	513

Catatan/Note: ...

Sumber/Source: Dinas Pemberdayaan Masyarakat dan Desa Kabupaten Garut / Garut Regency Village and Community Empowerment Service

2.2 SUMBER DAYA MANUSIA HUMAN RESOURCES

Tabel 2.2.1 Jumlah PNS Menurut Golongan/Ruang dan Jenis Kelamin di Kantor Kecamatan Cikajang, 2021
Table *Number of Civil Servants By Group/Space and Gender in the District Office Cikajang, 2021*

Golongan/Ruang <i>Room type</i>	Laki-Laki <i>Male</i>	Perempuan <i>Female</i>	Jumlah <i>Total</i>
(1)	(2)	(3)	(4)
IVd	-	-	-
IVc	-	-	-
IVb	1	-	1
IVa	-	-	-
IIIId	-	1	1
IIIc	1	-	1
IIIb	4	2	6
IIIa	2	1	3
IIId	1	-	1
IIc	-	-	-
IIb	-	-	-
IIa	-	-	-
IId	-	-	-
Ic	-	-	-
Ib	-	-	-
Ia	-	-	-
Kecamatan Cikajang	9	4	13

Catatan/Note: ...

Sumber/Source: Kantor Kecamatan/SubDistrict Office

Tabel 2.2.2
Table

Jumlah PNS Menurut Tingkat Pendidikan dan Jenis Kelamin di Kantor Kecamatan Cikajang, 2021
Number of Civil Servants According to Education and Gender in the District Office Cikajang, 2021

Tingkat Pendidikan <i>Educational Level</i>	Laki-Laki <i>Male</i>	Perempuan <i>Female</i>	Jumlah <i>Total</i>
(1)	(2)	(3)	(4)
Sekolah Dasar (SD) <i>Primary School</i>	-	-	-
SMP/Sederajat <i>Junior High School</i>	-	-	-
SMA/Sederajat <i>Senior High School</i>	2	-	2
Diploma I/Akta I <i>Diploma I/Akta I</i>	-	-	-
Diploma II/Akta II <i>Diploma II/Akta II</i>	-	-	-
Diploma III/Akta III <i>Diploma III/Akta III</i>	-	-	-
Diploma IV/Akta IV <i>Diploma IV/Akta IV</i>	1	1	2
S1/Sarjana <i>Under Graduate/Bachelor</i>	4	3	7
S2/Pasca Sarjana <i>Graduate</i>	2	-	2
S3/Doktor/Ph.D <i>Post Graduate</i>	-	-	-
Jumlah/Total	9	4	13

Catatan/Note: ...

Sumber/Source: Kantor Kecamatan/SubDistrict Office

BAB 3

PENDUDUK *POPULATION*



<https://garutkab.bps.go.id/>

ULASAN

Pada bab ini dapat dicari beragam tabel yang berhubungan dengan masalah demografi di Kecamatan, seperti jumlah penduduk, penduduk menurut kelompok umur, Kemudian dilengkapi dengan data rasio jenis kelamin dan persentasi penduduk di kecamatan tersebut.

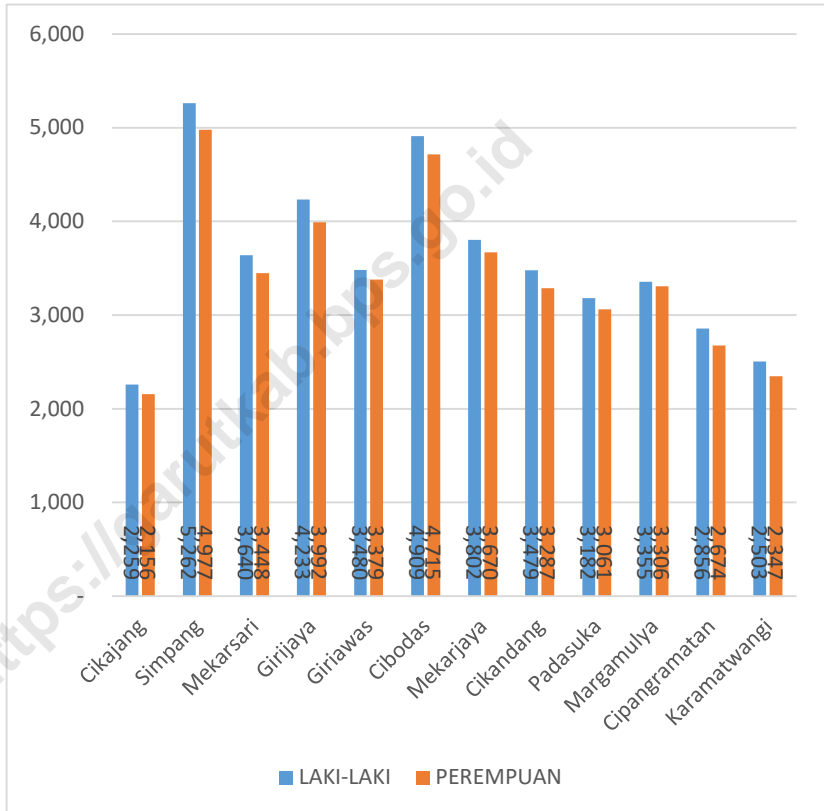
DESCRIPTION

In this chapter, various tables related to demographic problems in the sub-district, such as population, population by age group can be searched, then equipped with data on the sex ratio and the percentage of the population in the sub-district.

<https://garutkab.bps.go.id>

Gambar 3.1
Figures

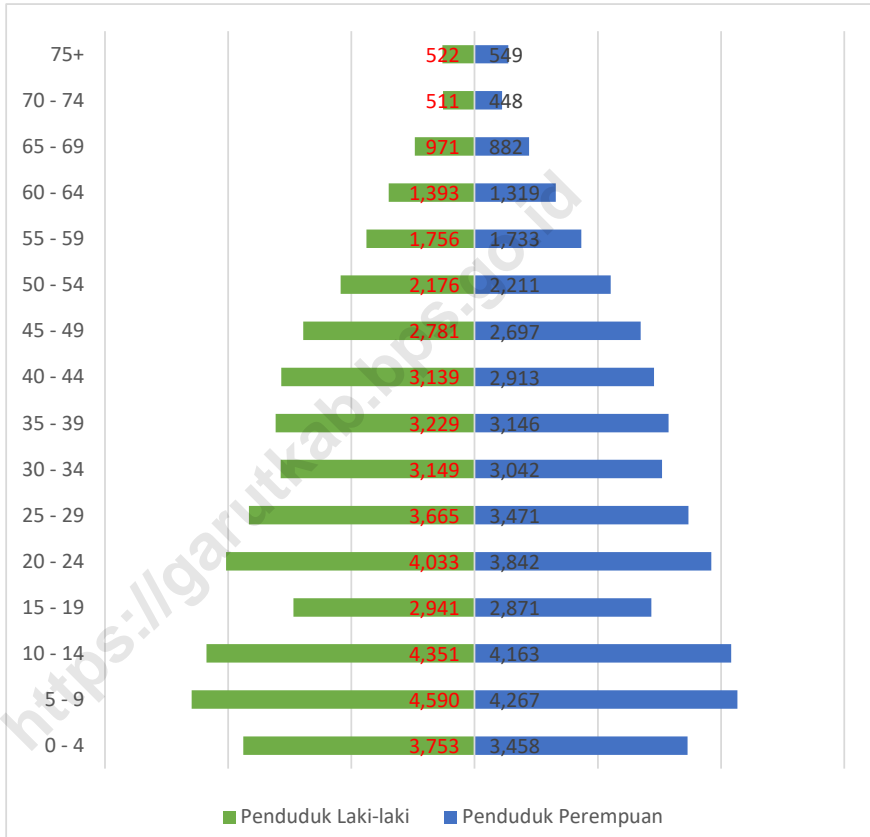
Penduduk Menurut Desa/Kelurahan di Kecamatan Cikajang, 2021
Population by Villages/Kelurahan in Cikajang Subdistrict, 2021



Catatan/Note: ...
 Sumber/Source: Data Administrasi Dinas Kependudukan dan Pencatatan Sipil (Disdukcapil) / Administrative Data of the Population and Civil Registration Service (Disdukcapil)

Gambar 3.2
Figures

Jumlah Penduduk Menurut Kelompok Umur dan Jenis Kelamin di Kecamatan Cikajang, 2021
Population by Age Groups and Sex in Cikajang Subdistrict, 2021



Catatan/Note: ...
 Sumber/Source: Data Administrasi Dinas Kependudukan dan Pencatatan Sipil (Disdukcapil) / Administrative Data of the Population and Civil Registration Service (Disdukcapil)

Tabel 3.1
Table

Penduduk, Distribusi Persentase Penduduk, dan Rasio Jenis Kelamin Penduduk Menurut Desa/Kelurahan di Kecamatan Cikajang, 2021
Population, Percentage Distribution of Population, and Population Sex Ratio by Villages/Kelurahan in Cikajang Subdistrict, 2021

Desa/Kelurahan Village/Kelurahan	Penduduk/Population		
	Laki-Laki/Male	Perempuan/Female	Jumlah/Total
(1)	(2)	(3)	(4)
1.Cipangramatan	2 259	2 156	4 415
2.Mekarjaya	5 262	4 977	10 239
3.Girijaya	3 640	3 448	7 088
4.Giriawas	4 233	3 992	8 225
5.Cibodas	3 480	3 379	6 859
6.Cikajang	4 909	4 715	9 624
7.Padasuka	3 802	3 670	7 472
8.Mekarsari	3 479	3 287	6 766
9.Simpang	3 182	3 061	6 243
10.Cikandang	3 355	3 306	6 661
11.Margamulya	2 856	2 674	5 530
12.Karamatwangi	2 503	2 347	4 850
Kecamatan Cikajang	42 960	41 012	83 972

Lanjutan Tabel/*Continued Table 3.1*

Desa/Kelurahan Village/Kelurahan	Persentase Penduduk Percentage of Total Population	Rasio Jenis Kelamin Penduduk Population Sex Ratio
(1)	(5)	(7)
1.Cipangramatan	5.26	104.8
2.Mekarjaya	12.19	105.7
3.Girijaya	8.44	105.6
4.Giriawas	9.79	106
5.Cibodas	8.17	103
6.Cikajang	11.46	104.1
7.Padasuka	8.90	103.6
8.Mekarsari	8.06	105.8
9.Simpang	7.43	104
10.Cikandang	7.93	101.5
11.Margamulya	6.59	106.8
12.Karamatwangi	5.78	106.6
Kecamatan Cikajang	3,19	104.75

Catatan/Note: ...

Sumber/Source: Data Administrasi Dinas Kependudukan dan Pencatatan Sipil (Disdukcapil) / *Administrative Data of the Population and Civil Registration Service (Disdukcapil)*

Tabel 3.2
Table

Jumlah Penduduk Menurut Kelompok Umur dan Jenis Kelamin di Kecamatan Cikajang, 2021
Population by Age Groups and Sex in Cikajang Subdistrict, 2021

Kelompok Umur Age Groups	Jenis Kelamin/Sex		
	Laki-Laki Male	Perempuan Female	Jumlah Total
(1)	(2)	(3)	(4)
0-4	3 753	3 458	7 211
5-9	4 590	4 267	8 857
10-14	4 351	4 163	8 514
15-19	2 941	2 871	5 812
20-24	4 033	3 842	7 875
25-29	3 665	3 471	7 136
30-34	3 149	3 042	6 191
35-39	3 229	3 146	6 375
40-44	3 139	2 913	6 052
45-49	2 781	2 697	5 478
50-54	2 176	2 211	4 387
55-59	1 756	1 733	3 489
60-64	1 393	1 319	2 712
65-69	971	882	1 853
70-74	511	448	959
75+	522	549	1 071
Kecamatan Cikajang	42 960	41 012	83 972

Catatan/Note: ...

Sumber/Source: Data Administrasi Dinas Kependudukan dan Pencatatan Sipil (Disdukcapil) / Administrative Data of the Population and Civil Registration Service (Disdukcapil)

BAB 4

SOSIAL DAN KESEJAHTERAAN RAKYAT SOCIAL AND WELFARE



ULASAN

Di bidang sosial menyangkut berbagai aspek yang memang dirasakan sangat kompleks. Karena selain berdampak terhadap masalah ekonomi juga berdampak pada masalah sosial politik masyarakat. Bahkan keberhasilan pembangunan dibidang sosial dapat dievaluasi dan dijadikan sebagai indikator tahun-tahun selanjutnya. Keberhasilan pembangunan dalam bidang sosial tidak hanya dapat dilihat dari bentuk fisik saja namun juga harus dilihat secara keseluruhan yaitu dari segi fisik maupun dari segi non fisik. Salah satu upaya dari pemerintah Kabupaten Garut dalam rangka pembangunan sosial budaya adalah dengan mengupayakan berbagai program yang langsung menyentuh masyarakat sebagai sasarannya diantaranya pembangunan di bidang pendidikan, kesehatan dan Keluarga Berencana, bidang Agama serta bidang sosial lainnya.

Pada bab ini data mengenai pendidikan menyajikan jumlah sekolah menurut tingkatan pendidikan yang di mulai dari tingkat SD sampai Sekolah Menengah (SMU/SMK).

Data mengenai kesehatan pada bab ini menyajikan jumlah sarana dan fasilitas kesehatan yang ada dikecamatan Cikajang mulai dari Puskesmas, Pustu sampai posyandu, termasuk jumlah tenaga kesehatan itu sendiri.

Data mengenai Agama dalam bab

DESCRIPTION

In the social field concerning various aspects that are felt very complex. Because in addition to impact on economic problems also impact on socio-political issues of society. Even the success of development in the social field can be evaluated and used as an indicator for the next years. The success of development in the social field not only can be seen from the physical form but also must be seen as a whole that is in terms of physical as well as in terms of non-physical One of the efforts of Garut regency government in the framework of socio-cultural development is to seek a variety of programs that directly touch the community as its targets such as development in the field of education, health and family planning, religion and other social fields.

In this chapter data on education presents the number of schools according to their level of education ranging from elementary to high school (high school / vocational) level.

Health data in this chapter presents the number of health facilities and facilities available in Cikajang District from Puskesmas, Pustu to Posyandu, including the number of health workers themselves ranging

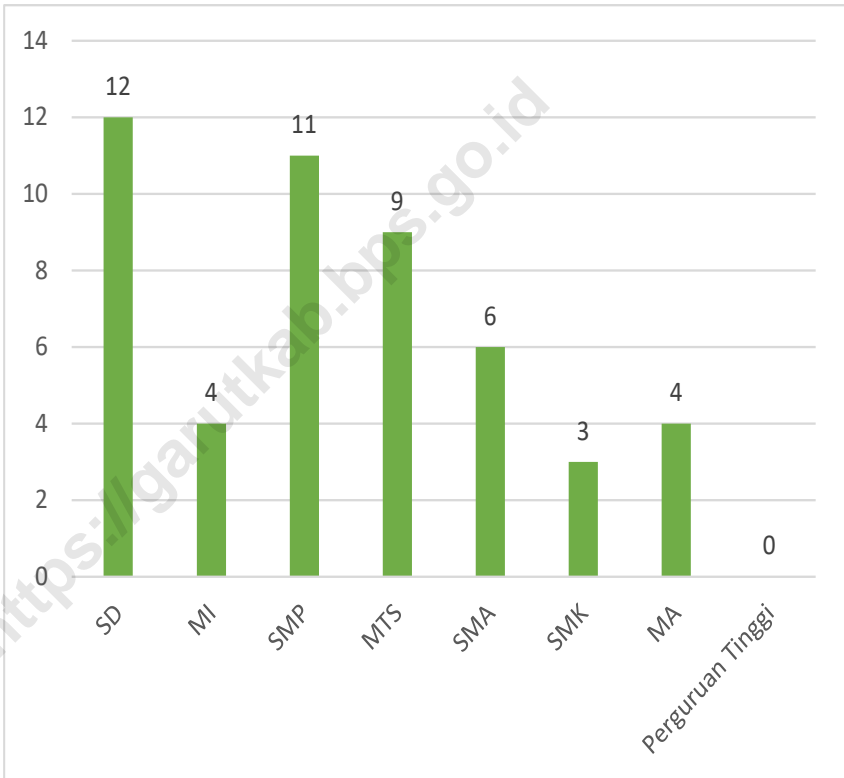
Religion data in this chapter presents;

ini menyajikan; tempat peribadatan. , *the place of worship.*

<https://garutkab.bps.go.id>

Gambar 4.1
Figures

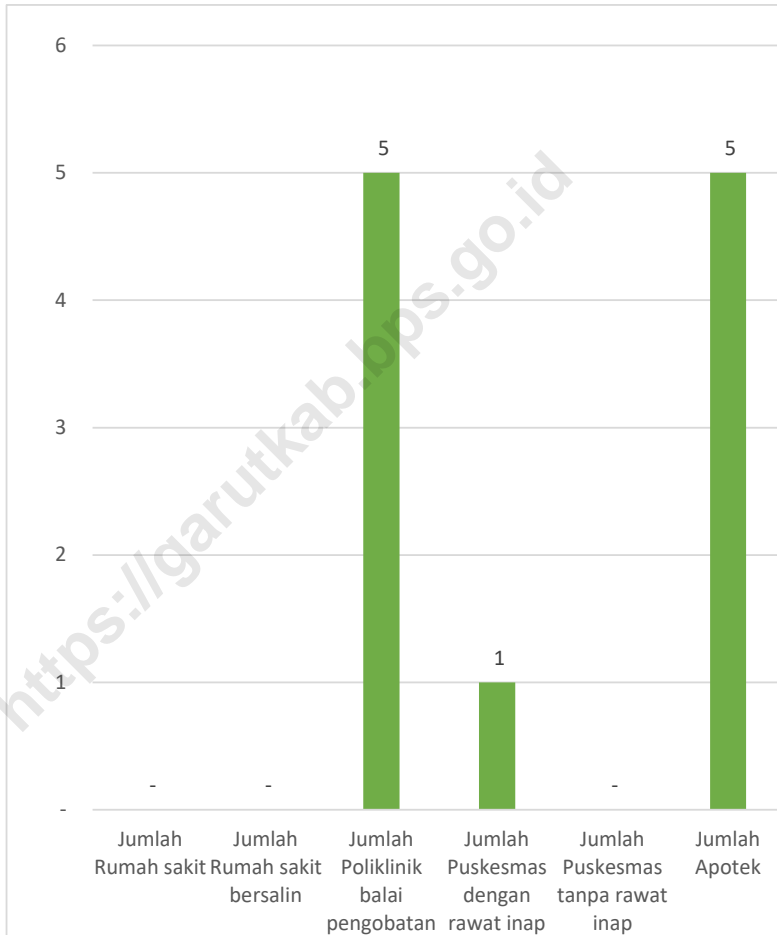
Banyaknya Desa¹/Kelurahan yang Memiliki Fasilitas Sekolah Menurut Tingkat Pendidikan di Kecamatan Cikajang, 2021
Number of Villages¹/Kelurahan Having Educational Facilities by Educational Level in Cikajang Subdistrict, 2021



Sumber/Source: BPS, Pendataan Potensi Desa (Podes) 2020 dan 2021/BPS-Statistics Indonesia, Village Potential Data Collecting 2020 and 2021

Gambar 4.2
Figures

Banyaknya Desa¹/Kelurahan yang Memiliki Sarana Kesehatan Menurut Jenis Sarana Kesehatan di Kecamatan Cikajang, 2021
Number of Villages¹/Kelurahan Health Facilities by Type of Health Facilities in Cikajang Subdistrict, 2021



Sumber/Source: BPS, Pendataan Potensi Desa (Podes) 2020 dan 2021/BPS-Statistics Indonesia, Village Potential Data Collecting 2020 and 2021

4.1 PENDIDIKAN EDUCATION

Tabel 4.1.1 Banyaknya Desa¹/Kelurahan yang Memiliki Fasilitas Sekolah Menurut Tingkat Pendidikan di Kecamatan Cikajang, 2021
Number of Villages¹/Kelurahan Having Educational Facilities by Educational Level in Cikajang Subdistrict, 2021

Tingkat Pendidikan Educational Level	2021
(1)	(2)
Sekolah Dasar (SD) <i>Primary School</i>	12
Madrasah Ibtidaiyah (MI) <i>Madrasah Ibtidaiyah</i>	4
Sekolah Menengah Pertama (SMP) <i>Junior High School</i>	11
Madrasah Tsanawiyah (MTs) <i>Madrasah Tsanawiyah (MTs)</i>	9
Sekolah Menengah Atas (SMA) <i>Senior High School</i>	6
Sekolah Menengah Kejuruan (SMK) <i>Vocational High School</i>	3
Madrasah Aliyah (MA) <i>Madrasah Aliyah</i>	4
Akademi/Perguruan Tinggi <i>Academy/University</i>	–

Catatan/Note: ¹Desa pada tabel ini termasuk Unit Permukiman Transmigrasi (UPT) yang masih dibina oleh kementerian terkait/
Villages in this table include Transmigration Settlement Unit which is still fostered by the relevant ministries.

Sumber/Source: BPS, Pendataan Potensi Desa (Podes) 2020 dan 2021/BPS-Statistics Indonesia, *Village Potential Data Collecting 2020 and 2021*

Tabel 4.1.2 Jumlah Sekolah Menurut Tingkat Pendidikan di Kecamatan Cikajang, 2020/2021 dan 2021/2022
Table Number of Schools by Educational Level in Cikajang Subdistrict, 2020/2021 and 2021/2022

Tingkat Pendidikan Educational Level	Negeri/Public		Swasta/Private		Jumlah/Total	
	2020/2021	2021/2022	2020/2021	2021/2022	2020/2021	2021/2022
(1)	(2)	(3)	(4)	(5)	(6)	(7)
Taman Kanak-Kanak (TK) ¹ /Kindergarten ¹	-	-	19	19	19	19
Raudatul Athfal (RA) ² Raudatul Athfal (RA) ²	20	20
Sekolah Dasar (SD) ¹ Elementary Schools ¹	36	36	5	6	41	42
Madrasah Ibtidaiyah (MI) ² /Madrasah Ibtidaiyah (MI) ²	-	-	4	4	4	4
Sekolah Menengah Pertama (SMP) ¹ /Junior High Schools ¹	3	3	9	9	12	12
Madrasah Tsanawiyah (MTs) ² /Madrasah Tsanawiyah (MTs) ²	-	-	9	9	9	9
Sekolah Menengah Atas (SMA) ¹ /Senior High Schools ¹	1	1	4	4	5	5
Sekolah Menengah Kejuruan (SMK) ¹ Vocational High Schools ¹	-	-	4	4	4	4
Madrasah Aliyah (MA) ² Madrasah Aliyah (MA) ²	-	-	4	4	4	4

Catatan/Note: ³ Seluruh Raudatul Athfal (RA) berstatus swasta/All Raudatul Athfal (RA) are private

Sumber/Source: ¹ Kementerian Pendidikan, Kebudayaan, Riset, dan Teknologi, Sistem Data Pokok Pendidikan, data semester ganjil laporan sampai dengan 30 November 2021/Ministry of Education, Culture, Research, and Technology, Basic Education Data System, odd semester report data up to 30 November 2021

² Kementerian Agama, EMIS, data semester ganjil laporan sampai dengan 17 Februari 2022/Ministry of Religious Affairs, EMIS, odd semester report data up to 17 February 2022

Tabel 4.1.3
Table

Jumlah Guru Menurut Tingkat Pendidikan di Kecamatan Cikajang, 2020/2021 dan 2021/2022
Number of Teachers by Educational Level in Cikajang Subdistrict, 2020/2021 and 2021/2022

Tingkat Pendidikan Educational Level	Negeri/Public		Swasta/Private		Jumlah/Total	
	2020/2021	2021/2022	2020/2021	2021/2022	2020/2021	2021/2022
(1)	(2)	(3)	(4)	(5)	(6)	(7)
Taman Kanak-Kanak (TK) ¹ /Kindergarten ¹	-	-	63	59	63	59
Raudatul Athfal (RA) ² Raudatul Athfal (RA) ²	85	112
Sekolah Dasar (SD) ^{1,3} Elementary Schools ^{1,3}	331	299	54	57	385	356
Madrasah Ibtidaiyah (MI) ² /Madrasah Ibtidaiyah (MI) ²	-	-	37	48	37	48
Sekolah Menengah Pertama (SMP) ^{1,3} / Junior High Schools ^{1,3}	110	110	54	56	164	166
Madrasah Tsanawiyah (MTs) ² /Madrasah Tsanawiyah (MTs) ²	-	-	148	158	148	158
Sekolah Menengah Atas (SMA) ^{1,3} /Senior High Schools ^{1,3}	50	53	27	27	77	80
Sekolah Menengah Kejuruan (SMK) ^{1,3,4} Vocational High Schools ^{1,3,4}	-	-	84	80	84	80
Madrasah Aliyah (MA) ² Madrasah Aliyah (MA) ²	-	-	57	74	57	74

Catatan/Note: ³ Jumlah guru termasuk kepala sekolah dan guru/The total of teachers including headmaster and teacher.

⁴ Guru yang mengajar di dua sekolah atau lebih dihitung di masing-masing sekolah/Teacher who taught in two schools or more counted in every school.

Sumber/Source: ¹ Kementerian Pendidikan, Kebudayaan, Riset, dan Teknologi, Sistem Data Pokok Pendidikan, data semester ganjil laporan sampai dengan 30 November 2021/Ministry of Education, Culture, Research, and Technology, Basic Education Data System, odd semester report data up to 30 November 2021

² Kementerian Agama, EMIS, data semester ganjil laporan sampai dengan 17 Februari 2022/Ministry of Religious Affairs, EMIS, odd semester report data up to 17 February 2022

Tabel 4.1.4 Jumlah Murid Menurut Tingkat Pendidikan di Kecamatan Cikajang, 2020/2021 dan 2021/2022
Table Number of Pupils by Educational Level in Cikajang Subdistrict, 2020/2021 and 2021/2022

Tingkat Pendidikan Educational Level	Negeri/Public		Swasta/Private		Jumlah/Total	
	2020/2021	2021/2022	2020/2021	2021/2022	2020/2021	2021/2022
(1)	(2)	(3)	(4)	(5)	(6)	(7)
Taman Kanak-Kanak (TK) ¹ /Kindergarten ¹	-	-	798	695	798	695
Raudatul Athfal (RA) ² Raudatul Athfal (RA) ²	883	1 058
Sekolah Dasar (SD) ¹ Elementary Schools ¹	9 381	9 024	1 364	1 529	10 745	10 553
Madrasah Ibtidaiyah (MI) ² /Madrasah Ibtidaiyah (MI) ²	-	-	888	898	888	898
Sekolah Menengah Pertama (SMP) ¹ /Junior High Schools ¹	2 336	2 589	1 022	1 007	3 358	3 596
Madrasah Tsanawiyah (MTs) ² /Madrasah Tsanawiyah (MTs) ²	-	-	2 194	2 170	2 194	2 170
Sekolah Menengah Atas (SMA) ¹ /Senior High Schools ¹	1 193	1 224	610	669	1 803	1 893
Sekolah Menengah Kejuruan (SMK) ¹ Vocational High Schools ¹	-	-	984	1 016	984	1 016
Madrasah Aliyah (MA) ² Madrasah Aliyah (MA) ²	-	-	589	653	589	653

Catatan/Note: ...

Sumber/Source: ¹ Kementerian Pendidikan, Kebudayaan, Riset, dan Teknologi, Sistem Data Pokok Pendidikan, data semester ganjil laporan sampai dengan 30 November 2021/Ministry of Education, Culture, Research, and Technology, Basic Education Data System, odd semester report data up to 30 November 2021

² Kementerian Agama, EMIS, data semester ganjil laporan sampai dengan 17 Februari 2022/Ministry of Religious Affairs, EMIS, odd semester report data up to 17 February 2022

4.2 KESEHATAN HEALTH

Tabel 4.2.1 Banyaknya Desa¹/Kelurahan yang Memiliki Sarana Kesehatan Menurut Jenis Sarana Kesehatan di Kecamatan Cikajang, 2021
Number of Villages¹/Kelurahan Health Facilities by Type of Health Facilities in Cikajang Subdistrict, 2021

Jenis Sarana Kesehatan <i>Type of Health Facilities</i>	2021
(1)	(2)
Rumah Sakit <i>Hospital</i>	-
Rumah Sakit Bersalin <i>Maternity Hospital</i>	-
Poliklinik/Balai Pengobatan <i>Polyclinic</i>	5
Puskesmas Rawat Inap <i>Public Health Center with Inpatient Care</i>	1
Puskesmas Tanpa Rawat Inap <i>Public Health Center without Inpatient Care</i>	-
Apotek <i>Pharmacy</i>	5

Catatan/Note: ...

Sumber/Source: BPS, Pendataan Potensi Desa (Podes) 2019–2021/BPS-Statistics Indonesia, Village Potential Data Collecting 2019–2021

Tabel 4.2.2
Table

Banyaknya Warga Penderita Kekurangan Gizi Menurut Desa/Kelurahan di Kecamatan Cikajang, 2021
Number of People with Malnutrition by Villages/Kelurahan in Cikajang Subdistrict, 2021

Desa/Kelurahan Village/Kelurahan	2021
(1)	(2)
1.Cipangramatan	-
2.Mekarjaya	-
3.Girijaya	-
4.Giriawas	-
5.Cibodas	1
6.Cikajang	-
7.Padasuka	-
8.Mekarsari	-
9.Simpang	-
10.Cikandang	-
11.Margamulya	1
12.Karamatwangi	-
Kecamatan Cikajang	2

Catatan/Note: ...

Sumber/Source: Dinas Kesehatan Kabupaten Garut / Garut Regency Health Office

4.3 PERUMAHAN DAN LINGKUNGAN HOUSING AND ENVIRONMENT

Tabel 4.3.1 Banyaknya Desa/Kelurahan Menurut Sumber Air Minum Sebagian Besar Keluarga di Kecamatan Cikajang, 2021
Table *Number of Villages/Kelurahan by Drinking Water Source of Majority Family in Cikajang Subdistrict, 2021*

Sumber Air Minum Source of Drinking Water	2021
(1)	(4)
Air Kemasan Bermerk/ <i>Branded Bottled Water</i>	-
Air Isi Ulang/ <i>Refil Water</i>	-
Leding Dengan Meteran/ <i>Metered Piped Water</i>	-
Leding Tanpa Meteran/ <i>Non Metered Piped Water</i>	-
Sumur Bor atau Pempa/ <i>Artesian Well or Pumped Water</i>	9
Sumur/ <i>Well</i>	1
Mata Air/ <i>Spring</i>	2
Sungai/Danau/Kolam/ Waduk/Situ/ Embung/Bendungan/ <i>River/Lake/Pond/ Reservoir/Dam</i>	-
Air Hujan/ <i>Rainwater</i>	-
Lainnya/ <i>Others</i>	-

Catatan/*Note*: ...

Sumber/*Source*: BPS, Pendataan Potensi Desa (Podes) 2019–2021/*BPS-Statistics Indonesia, Village Potential Data Collecting 2019–2021*

Tabel 4.3.2 Banyaknya Keluarga Menurut Desa/Kelurahan dan Jenis Pengguna Listrik di Kecamatan Cikajang, 2021
Table *Number of Family by Villages/Kelurahan and Type of Electricity Consumer in Cikajang Subdistrict, 2021*

Desa/Kelurahan <i>Village/Kelurahan</i>	Pengguna Listrik <i>Electricity Consumer</i>			Bukan Pengguna Listrik <i>Not Electricity Consumer</i>
	PLN <i>State Electricity Company</i>	Non PLN <i>Non-State Electricity Company</i>	Jumlah <i>Total</i>	
(1)	(2)	(3)	(4)	(5)
1.Cipangramatan	2 036	-	2 036	-
2.Mekarjaya	2 345	-	2 345	-
3.Girijaya	2 653	-	2 653	-
4.Giriawas	2 666	-	2 666	-
5.Cibodas	2 974	-	2 974	-
6.Cikajang	1 287	-	1 287	-
7.Padasuka	2 004	-	2 004	-
8.Mekarsari	1 899	-	1 899	-
9.Simpang	3 389	-	3 389	-
10.Cikandang	2 408	-	2 408	-
11.Margamulya	2 426	-	2 426	-
12.Karamatwangi	1 694	-	1 694	-
Kecamatan Cikajang	27 781	-	27 781	-

Catatan/Note: ...

Sumber/Source: BPS, Pendataan Potensi Desa (Podes) 2021/BPS-Statistics Indonesia, Village Potential Data Collecting 2021

Tabel 4.3.3
Table

Banyaknya Desa/Kelurahan Menurut Sumber Penerangan Jalan Utama Desa/Kelurahan di Kecamatan Cikajang, 2021
Number of Villages/Kelurahan by Source of Villages/Kelurahan's Main Street Illumination in Cikajang Subdistrict, 2021

Sumber Penerangan Jalan Utama Source of Main Street Illumination	2021
(1)	(2)
Listrik Pemerintah/ <i>State Electricity</i>	8
Listrik Non Pemerintah/ <i>Non-State Electricity</i>	2
Non Listrik/ <i>Non-Electric</i>	2

Catatan/Note: ...

Sumber/Source: BPS, Pendataan Potensi Desa (Podes) 2019–2021/BPS-Statistics Indonesia, Village Potential Data Collecting 2019–2021

Tabel 4.3.4 Banyaknya Desa/Kelurahan Menurut Penggunaan Fasilitas Tempat Buang Air Besar Sebagian Besar Keluarga di Kecamatan Cikajang, 2021
Number of Villages/Kelurahan by Toilet Facility Used by Majority Family in Cikajang Subdistrict, 2021

Fasilitas Tempat Buang Air Besar Toilet Facility	2021
(1)	(2)
Jamban/Toilet	
Sendiri/Private	12
Bersama/Shared	-
Umum/Public	-
Bukan Jamban/Non-Toilet	-
Jumlah/Total	12

Catatan/Note: ...

Sumber/Source: BPS, Pendataan Potensi Desa (Podes) 2019–2021/BPS-Statistics Indonesia, Village Potential Data Collecting 2019–2021

Tabel 4.3.5
Table

Banyaknya Desa/Kelurahan Menurut Jenis Bahan Bakar untuk Memasak yang Digunakan Sebagian Besar Keluarga di Kecamatan Cikajang, 2021
Number of Villages/Kelurahan by Type of Cooking Fuel Used by Majority Family in Cikajang Subdistrict, 2021

Jenis Bahan Bakar untuk Memasak <i>Type of Cooking Fuel</i>	2021
(1)	(2)
Listrik/ <i>Electric</i>	-
Elpiji 5,5 kg/ <i>Blue Gas 5.5 kg-LPG</i>	12
Elpiji 12 kg/ <i>12 kg-LPG</i>	12
Elpiji 3 kg/ <i>3 kg-LPG</i>	12
Gas Kota/ <i>City Gas</i>	-
Biogas/ <i>Biogas</i>	1
Minyak Tanah/ <i>Kerosene</i>	-
Briket/ <i>Briquettes</i>	-
Arang/ <i>Charcoal</i>	-
Kayu Bakar/ <i>Firewood</i>	12
Lainnya/ <i>Others</i>	-
Jumlah/<i>Total</i>	49

Catatan/*Note*: ...

Sumber/*Source*: BPS, Pendataan Potensi Desa (Podes) 2021/*BPS-Statistics Indonesia, Village Potential Data Collecting 2021*

4.4 AGAMA DAN SOSIAL LAINNYA RELIGION AND OTHER SOCIAL AFFAIRS

Tabel 4.4.1 Jumlah Tempat Peribadatan Menurut Desa/Kelurahan di Kecamatan Cikajang, 2021
Table 4.4.1 Number of Worship Places by Villages/Kelurahan in Cikajang Subdistrict, 2021

Desa/Kelurahan Village/Kelurahan	Masjid Mosque	Mushola Pray Room	Gereja Protestan Protestant Church	Gereja Katholik Catholic Church	Pura Temple	Vihara
(1)	(2)	(3)	(4)	(5)	(6)	(7)
1.Cipangramatan	11	32	-	-	-	-
2.Mekarjaya	14	17	-	-	-	-
3.Girijaya	14	28	-	-	-	-
4.Giriawas	12	13	-	-	-	-
5.Cibodas	10	21	-	-	-	-
6.Cikajang	8	9	-	-	-	-
7.Padasuka	9	28	-	-	-	-
8.Mekarsari	15	18	-	-	-	-
9.Simpang	22	13	-	-	-	-
10.Cikandang	13	13	-	-	-	-
11.Margamulya	15	23	-	-	-	-
12.Karamatwangi	13	28	-	-	-	-
Kecamatan Cikajang	156	243	-	-	-	-

Catatan/Note: ...

Sumber/Source: BPS, Pendataan Potensi Desa (Podes) 2021/BPS-Statistics Indonesia, Village Potential Data Collecting 2021

Tabel 4.4.2
Table

**Banyaknya Kejadian Bencana Alam Menurut Desa/
Kelurahan dan Jenis Bencana Alam di Kecamatan
Cikajang, 2021**
*Number of Natural Disaster Events by Villages/Kelurahan
and Type of Natural Disaster in Cikajang Subdistrict,
2021*

Desa/Kelurahan <i>Village/Kelurahan</i>	Gempa Bumi <i>Earthquake</i>	Tsunami <i>Tsunami</i>	Gunung Meletus <i>Volcanic Eruption</i>	Tanah Longsor <i>Landslide</i>
(1)	(2)	(3)	(4)	(5)
1.Cipangramatan	-	-	-	-
2.Mekarjaya	-	-	-	-
3.Girijaya	-	-	-	-
4.Giriawas	-	-	-	-
5.Cibodas	-	-	-	-
6.Cikajang	-	-	-	-
7.Padasuka	-	-	-	-
8.Mekarsari	-	-	-	-
9.Simpang	-	-	-	-
10.Cikandang	-	-	-	-
11.Margamulya	-	-	-	-
12.Karamatwangi	-	-	-	1
Kecamatan Cikajang	-	-	-	1

Lanjutan Tabel/*Continued Table* 4.4.2

Desa/Kelurahan Village/Kelurahan	Banjir Floods	Banjir Bandang Flash Floods	Kekeringan Drought	Kebakaran Hutan dan Lahan Forest and Land Fires
(1)	(6)	(7)	(8)	(9)
1.Cipangramatan	-	-	-	-
2.Mekarjaya	-	-	-	-
3.Girijaya	-	-	-	-
4.Giriawas	-	-	-	-
5.Cibodas	-	-	-	-
6.Cikajang	-	-	-	-
7.Padasuka	-	-	-	-
8.Mekarsari	-	-	-	-
9.Simpang	-	-	-	-
10.Cikandang	-	-	-	-
11.Margamulya	-	-	-	-
12.Karamatwangi	-	-	-	-
Kecamatan Cikajang	-	-	-	-

Lanjutan Tabel/*Continued Table* 4.4.2

Desa/Kelurahan <i>Village/Kelurahan</i>	Angin Puyuh/ Puting Beliung/ Topan <i>Tornado/Typhoon</i>	Gelombang Pasang <i>Tidal Wave</i>	Abrasi <i>Abrasion</i>
(1)	(10)	(11)	(12)
1.Cipangramatan	-	-	-
2.Mekarjaya	-	-	-
3.Girijaya	-	-	-
4.Giriawas	-	-	-
5.Cibodas	-	-	-
6.Cikajang	-	-	-
7.Padasuka	-	-	-
8.Mekarsari	-	-	-
9.Simpang	-	-	-
10.Cikandang	-	-	-
11.Margamulya	-	-	-
12.Karamatwangi	-	-	-
Kecamatan Cikajang	-	-	-

Catatan/Note: ...

Sumber/Source: BPS, Pendataan Potensi Desa (Podes) 2021/BPS-Statistics Indonesia, *Village Potential Data Collecting 2021*

Tabel 4.4.3
Table

Banyaknya Korban Jiwa Akibat Bencana Alam Menurut Desa/Kelurahan dan Jenis Bencana Alam di Kecamatan Cikajang, 2021
Number of Fatalities Due to Natural Disasters by Villages/ Kelurahan and Type of Natural Disaster in Cikajang Subdistrict, 2021

Desa/Kelurahan Village/Kelurahan	Gempa Bumi Earthquake	Tsunami Tsunami	Gunung Meletus Volcanic Eruption	Tanah Longsor Landslide
(1)	(2)	(3)	(4)	(5)
1.Cipangramatan	-	-	-	-
2.Mekarjaya	-	-	-	-
3.Girijaya	-	-	-	-
4.Giriawas	-	-	-	-
5.Cibodas	-	-	-	-
6.Cikajang	-	-	-	-
7.Padasuka	-	-	-	-
8.Mekarsari	-	-	-	-
9.Simpang	-	-	-	-
10.Cikandang	-	-	-	-
11.Margamulya	-	-	-	-
12.Karamatwangi	-	-	-	-
Kecamatan Cikajang	-	-	-	-

Lanjutan Tabel/*Continued Table* 4.4.3

Desa/Kelurahan <i>Village/Kelurahan</i>	Banjir <i>Floods</i>	Banjir Bandang <i>Flash Floods</i>	Kekeringan <i>Drought</i>	Kebakaran Hutan dan Lahan <i>Forest and Land Fires</i>
(1)	(6)	(7)	(8)	(9)
1.Cipangramatan	-	-	-	-
2.Mekarjaya	-	-	-	-
3.Girijaya	-	-	-	-
4.Giriawas	-	-	-	-
5.Cibodas	-	-	-	-
6.Cikajang	-	-	-	-
7.Padasuka	-	-	-	-
8.Mekarsari	-	-	-	-
9.Simpang	-	-	-	-
10.Cikandang	-	-	-	-
11.Margamulya	-	-	-	-
12.Karamatwangi	-	-	-	-
Kecamatan Cikajang	-	-	-	-

Lanjutan Tabel/Continued Table 4.4.3

Desa/Kelurahan Village/Kelurahan	Angin Puyuh/ Puting Beliung/ Topan Tornado/Typhoon	Gelombang Pasang Tidal Wave	Abrasi Abrasion
(1)	(10)	(11)	(12)
1.Cipangramatan	-	-	-
2.Mekarjaya	-	-	-
3.Girijaya	-	-	-
4.Giriawas	-	-	-
5.Cibodas	-	-	-
6.Cikajang	-	-	-
7.Padasuka	-	-	-
8.Mekarsari	-	-	-
9.Simpang	-	-	-
10.Cikandang	-	-	-
11.Margamulya	-	-	-
12.Karamatwangi	-	-	-
Kecamatan Cikajang	-	-	-

Catatan/Note: ...

Sumber/Source: BPS, Pendataan Potensi Desa (Podes) 2021/BPS-Statistics Indonesia, Village Potential Data Collecting 2021

Tabel 4.4.4
Table

Keberadaan Fasilitas/Upaya Antisipasi/Mitigasi Bencana Alam Menurut Desa/Kelurahan di Kecamatan Cikajang, 2021

Existence of Facilities/Efforts for Anticipation/Mitigation of Natural Disasters by Villages/Kelurahan by Villages/Kelurahan in Cikajang Subdistrict, 2021

Desa/Kelurahan Village/Kelurahan	Sistem Peringatan Dini Bencana Alam Natural Disaster Early Warning System	Sistem Peringatan Dini Khusus Tsunami Tsunami Early Warning System	Perlengkapan Keselamatan Safety Equipment
(1)	(2)	(3)	(4)
1.Cipangramatan	Tidak ada	Bukan wilayah potensi tsunami	Ada
2.Mekarjaya	Tidak ada	Bukan wilayah potensi tsunami	Ada
3.Girijaya	Tidak ada	Bukan wilayah potensi tsunami	Ada
4.Giriawas	Tidak ada	Bukan wilayah potensi tsunami	Ada
5.Cibodas	Tidak ada	Bukan wilayah potensi tsunami	Ada
6.Cikajang	Tidak ada	Bukan wilayah potensi tsunami	Tidak ada
7.Padasuka	Tidak ada	Bukan wilayah potensi tsunami	Ada
8.Mekarsari	Tidak ada	Bukan wilayah potensi tsunami	Ada
9.Simpang	Tidak ada	Tidak ada	Ada
10.Cikandang	Tidak ada	Tidak ada	Ada
11.Margamulya	Tidak ada	Bukan wilayah potensi tsunami	Ada
12.Karamatwangi	Ada	Bukan wilayah potensi tsunami	Ada
Kecamatan Cikajang			

Lanjutan Tabel/*Continued Table 4.4.4*

Desa/Kelurahan <i>Village/Kelurahan</i>	Rambu-Rambu dan Jalur Evakuasi Bencana <i>Sign and Evacuation Route</i>	Pembuatan, Perawatan, atau Normalisasi: Sungai, Kanal, Tanggul, Parit, Drainase, Waduk, Pantai, dll <i>Manufacture, Maintenance, or Normalization: Rivers, Canals, Embankment, etc</i>
(1)	(5)	(6)
1.Cipangramatan	Tidak ada	Tidak ada
2.Mekarjaya	Tidak ada	Ada
3.Girijaya	Tidak ada	Ada
4.Giriawas	Tidak ada	Ada
5.Cibodas	Tidak ada	Ada
6.Cikajang	Tidak ada	Tidak ada
7.Padasuka	Tidak ada	Ada
8.Mekarsari	Tidak ada	Ada
9.Simpang	Tidak ada	Ada
10.Cikandang	Tidak ada	Ada
11.Margamulya	Tidak ada	Ada
12.Karamatwangi	Tidak ada	Ada
Kecamatan Cikajang		

Catatan/Note: ...

Sumber/Source: BPS, Pendataan Potensi Desa (Podes) 2021/BPS-Statistics Indonesia, Village Potential Data Collecting 2021

Tabel 4.4.5
Table

Banyaknya Desa/Kelurahan yang Memiliki Kelompok Kegiatan Olahraga Menurut Jenis Olahraga dan Ketersediaan Fasilitas/Lapangan Olahraga di Kecamatan Cikajang, 2021
Number of Villages/Kelurahan Having Sport Activities Groups by Type of Sport and Availability of Sport Facilities/Fields in Cikajang Subdistrict, 2021

Jenis Olahraga <i>Type of Sport</i>	Kondisi Fasilitas/Lapangan Olahraga <i>Condition of Sport Facilities/Fields</i>			Tidak Ada Fasilitas/ Lapangan Olahraga <i>No Sport Facilities/ Fields</i>
	Baik	Rusak Sedang	Rusak Parah	
(1)	(2)	(3)	(4)	(5)
Sepak Bola/ <i>Soccer</i>	1	9	1	1
Bola Voli/ <i>Volley Ball</i>	6	6	-	-
Bulu Tangkis/ <i>Badminton</i>	-	-	-	11
Bola Basket/ <i>Basket Ball</i>	10	1	1	-
Tenis Lapangan/ <i>Court Tennis</i>	3	-	-	9
Tenis Meja/ <i>Table Tennis</i>	9	2	-	1
Futsal/ <i>Futsal</i>	-	1	1	10
Renang/ <i>Swimming</i>	-	-	-	12
Bela Diri/ <i>Martial Arts</i>	1	5	1	5
Bilyard/ <i>Billiards</i>	1	-	-	11
Fitnes, Aerobik, dll/ <i>Fitness, Aerobics, etc</i>	4	-	-	8
Lainnya/ <i>Others</i>	-	-	-	12

Catatan/Note: ...

Sumber/Source: BPS, Pendataan Potensi Desa (Podes) 2021/BPS-Statistics Indonesia, Village Potential Data Collecting 2021

BAB 5

PERTANIAN *AGRICULTURE*



ULASAN

Perekonomian Kabupaten Garut, sektor pertanian merupakan sektor yang sangat dominan, termasuk kecamatan Cikajang untuk sektor pertanian merupakan sektor yang dominan. Untuk ulasan sektor pertanian ini data dikelompokkan dalam beberapa kelompok hortikultura dan perkebunan

Adapun komoditi yang masuk dalam kelompok perkebunan ini meliputi Perkebunan Besar Negara, Perkebunan Besar Swasta dan Perkebunan Rakyat, seperti komoditi tanaman jahe, kapolaga, kelapa, kopi, kunir, teh.

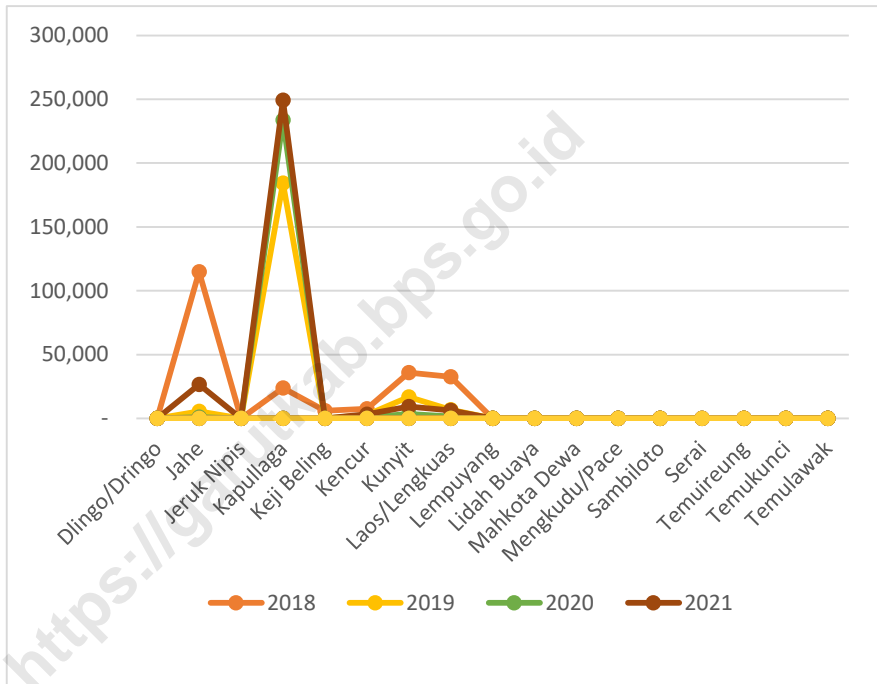
DESCRIPTION

Garut regency economy, agriculture sector is a very dominant sector, including district of Cikajang for agriculture sector is dominant sector. For the agriculture sector, the data are grouped into several groups hortikultura and Plantation

Commodities included in this plantation group include the State Plantation, Private Plantation and Community Plantation, such as ginger, capolaga, coconut, coffee, turmeric, and tea.

Gambar 5.1
Figures

Produksi Tanaman Biofarmaka Menurut Jenis Tanaman di Kecamatan Cikajang (kg), 2018–2021
Production of Medicinal Plants by Kind of Plant in Cikajang Subdistrict (kg), 2018–2021

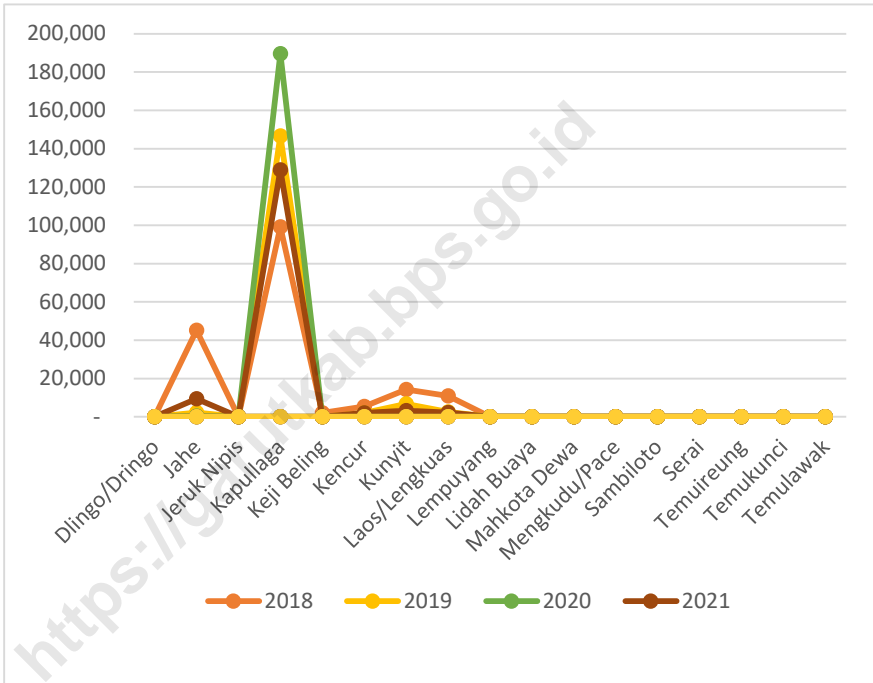


Catatan/Note: ...

Sumber/Source: BPS, Statistik Pertanian Hortikultura SPH-TBF/BPS-Statistics Indonesia, Agricultural Statistic for Horticulture SPH-TBF

Gambar
Figures 5.2

Luas Panen Tanaman Biofarmaka Menurut Jenis Tanaman di Kecamatan Cikajang (m²), 2018–2021
Harvested Area of Medicinal Plants by Kind of Plant in Cikajang Subdistrict (m²), 2018–2021



Catatan/Note: ...
 Sumber/Source: BPS, Statistik Pertanian Hortikultura SPH-TBF/BPS-Statistics Indonesia, Agricultural Statistic for Horticulture SPH-TBF

Tabel
Table 5.1

Luas Panen Tanaman Sayuran Menurut Jenis Tanaman di Kecamatan Cikajang (ha), 2018–2021
Harvested Area of Seasonal Vegetables by Kind of Plant in Cikajang Subdistrict (ha), 2018–2021

Jenis Tanaman <i>Kind of Plants</i>	2018	2019	2020	2021 ^x
(1)	(2)	(3)	(4)	(5)
Bawang Daun <i>Spring Onion</i>	196	188	194	223
Bawang Merah <i>Red Onion</i>	36	15	13	17
Bawang Putih <i>Garlic</i>	-	4	6	-
Bayam <i>Spinach</i>	-	-	-	-
Blewah <i>Cantaloupe</i>	-	-	-	-
Buncis <i>Beans</i>	180	184	171	142
Cabai Besar <i>Big Chili</i>	643	527	495	-
Cabai Besar/TW / Teropong Big <i>Chili / Tw / Binoculars</i>	-	-	-	292
Cabai Keriting <i>Curly Chili</i>	-	-	-	237
Cabai Rawit <i>Cayenne Pepper</i>	190	412	413	256
Jamur Lainnya Other <i>Mushrooms</i>	-	-	-	-
Jamur Merang <i>Straw Mushroom</i>	-	-	-	-
Jamur Tiram <i>Oyster Mushroom</i>	-	-	-	-
Jamur*) Mold*)	-	-	-	-
Kacang Merah <i>Red Beans</i>	203	193	174	-
Kacang Panjang <i>Long Beans</i>	11	21	7	13

Lanjutan Tabel/*Continued Table 5.1*

Jenis Tanaman <i>Kind of Plants</i>	2018	2019	2020	2021^x
(1)	(2)	(3)	(4)	(5)
Kangkung <i>Water Spinach</i>	-	-	25	-
Kembang Kol <i>Cauliflower</i>	-	-	20	-
Kentang <i>Potato</i>	1 356	1 189	1 084	1 487
Ketimun <i>Cucumber</i>	20	29	25	38
Kubis <i>Cabbage</i>	837	758	773	808
Labu Siam <i>Chayote</i>	72	71	98	68
Lobak <i>Turnip</i>	-	-	-	-
Melon <i>Melon</i>	-	-	-	-
Paprika <i>Paprika</i>	6	4	9	12
Petsai/sawi <i>Petsai / Mustard</i>	147	146	138	139
Semangka <i>Watermelon</i>	-	-	-	-
Stroberi <i>Strawberry</i>	-	-	-	-
Terung <i>Eggplant</i>	5	6	8	2
Tomat <i>Tomatoes</i>	544	695	579	568
Wortel <i>Carrot</i>	640	684	549	520

Catatan/*Note*: ...Sumber/*Source*: BPS, Statistik Pertanian Hortikultura SPH-SBS/BPS-*Statistics Indonesia, Agricultural Statistic for Horticulture SPH-SBS*

Tabel 5.2
Table

Produksi Tanaman Sayuran dan Buah-buahan Semusim Menurut Jenis Tanaman di Kecamatan Cikajang (kuintal), 2018–2021
Production of Seasonal Vegetables and Fruits by Kind of Plant in Cikajang Subdistrict (kuintal), 2018–2021

Jenis Tanaman Kind of Plants	2018	2019	2020	2021 ^x
(1)	(2)	(3)	(4)	(5)
Bawang Daun Spring Onion	25 925	27 555	28 423	31 369
Bawang Merah Red Onion	3 524	1 476	1 298	1 698
Bawang Putih Garlic	-	400	97	-
Bayam Spinach	-	-	-	-
Blewah Cantaloupe	-	-	-	-
Buncis Beans	27 242	28 060	25 995	19 557
Cabai Besar Big Chili	80 526	75 781	73 517	-
Cabai Besar/TW / Teropong Big Chili / Tw / Binoculars	-	-	-	43 094
Cabai Keriting Curly Chili	-	-	-	35 627
Cabai Rawit Cayenne Pepper	21 013	52 181	54 797	34 426
Jamur Lainnya Other Mushrooms	-	-	-	-
Jamur Merang Straw Mushroom	-	-	-	-
Jamur Tiram Oyster Mushroom	-	-	-	-
Jamur*) Mold*)	-	-	-	-
Kacang Merah Red Beans	17 555	16 684	15 029	-
Kacang Panjang Long Beans	1 491	2 762	925	1 730

Lanjutan Tabel/*Continued Table 5.2*

Jenis Tanaman <i>Kind of Plants</i>	2018	2019	2020	2021^x
(1)	(2)	(3)	(4)	(5)
Kangkung <i>Water Spinach</i>	-	-	3 278	-
Kembang Kol <i>Cauliflower</i>	-	-	3 178	-
Kentang <i>Potato</i>	309 480	218 930	247 277	347 182
Ketimun <i>Cucumber</i>	3 252	4 683	4 025	6 488
Kubis <i>Cabbage</i>	212 911	192 659	196 436	207 341
Labu Siam <i>Chayote</i>	29 933	26 869	39 506	28 036
Lobak <i>Turnip</i>	-	-	-	-
Melon <i>Melon</i>	-	-	-	-
Paprika <i>Paprika</i>	1 397	626	1 158	1 737
Petsai/sawi <i>Petsai / Mustard</i>	30 471	26 536	28 161	28 724
Semangka <i>Watermelon</i>	-	-	-	-
Stroberi <i>Strawberry</i>	-	-	-	-
Terung <i>Eggplant</i>	1 152	1 154	1 841	465
Tomat <i>Tomatoes</i>	151 448	193 323	161 180	162 762
Wortel <i>Carrot</i>	131 434	131 629	112 770	108 215

Catatan/Note: ...

Sumber/Source: BPS, Statistik Pertanian Hortikultura SPH-SBS/BPS-Statistics Indonesia, *Agricultural Statistic for Horticulture SPH-SBS*

Tabel
Table 5.3

Luas Panen Tanaman Biofarmaka Menurut Jenis Tanaman di Kecamatan Cikajang (m²), 2018–2021
Harvested Area of Medicinal Plants by Kind of Plant in Cikajang Subdistrict (m²), 2018–2021

Jenis Tanaman Kind of Plants	2018	2019	2020	2021 ^x
(1)	(2)	(3)	(4)	(5)
Dlingo/Dringo/Dlingo/Dringo	-	-	-	-
Jahe/Ginger	45 200	2 218	400	9 500
Jeruk/Nipis Lime	-	-	-	-
Kapullaga/Cardamom	99 209	146 640	189 526	128 856
Keji Beling/Violent Shard	2 055	-	-	-
Kencur/Aromatic ginger	5 363	2 058	578	2 100
Kunyit/Turmeric	14 300	6 820	1 400	3 300
Laos/Lengkuas/Laos/Galang	10 972	2 647	580	2 200
Lempuyang/Lempuyang	-	-	-	-
Lidah Buaya/Aloe Vera	-	-	-	-
Mahkota Dewa/God's Crown	-	-	-	-
Mengkudu/Pace/Noni/Pace	-	-	-	-
Sambiloto/Sambiloto	-	-	-	-
Serai/Lemongrass	-	-	-	-
Temuireung/Meet Reung	-	-	-	-
Temukunci/FindLock	-	-	-	-
Temulawak/Curcuma	-	-	-	-

Catatan/Note: ...

Sumber/Source: BPS, Statistik Pertanian Hortikultura SPH-TBF/BPS-Statistics Indonesia, Agricultural Statistic for Horticulture SPH-TBF

Tabel
Table 5.4

**Produksi Tanaman Biofarmaka Menurut Jenis Tanaman di
Kecamatan Cikajang (kg), 2018–2021**
*Production of Medicinal Plants by Kind of Plant in Cikajang
Subdistrict (kg), 2018–2021*

Jenis Tanaman Kind of Plants	2018	2019	2020	2021 ^x
(1)	(2)	(3)	(4)	(5)
Dlingo/Dringo/Dlingo/Dringo	-	-	-	-
Jahe/Ginger	114 837	5 704	1 040	26 650
Jeruk/Nipis Lime	-	-	-	-
Kapullaga/Cardamom	23 833	184 402	233 748	249 346
Keji Beling/Violent Shard	6 165	-	-	-
Kencur/Aromatic ginger	7 507	2 881	867	3 360
Kunyit/Turmeric	35 880	16 980	3 600	9 340
Laos/Lengkuas/Laos/Galang	32 772	6 782	1 566	6 400
Lempuyang/Lempuyang	-	-	-	-
Lidah Buaya/Aloe Vera	-	-	-	-
Mahkota Dewa/God's Crown	-	-	-	-
Mengkudu/Pace/Noni/Pace	-	-	-	-
Sambiloto/Sambiloto	-	-	-	-
Serai/Lemongrass	-	-	-	-
Temuireung/Meet Reung	-	-	-	-
Temukunci/FindLock	-	-	-	-
Temulawak/Curcuma	-	-	-	-

Catatan/Note: ...

Sumber/Source: BPS, Statistik Pertanian Hortikultura SPH-TBF/BPS-Statistics Indonesia, Agricultural Statistic for Horticulture SPH-TBF

Tabel
Table 5.5

**Luas Panen Tanaman Hias Menurut Jenis Tanaman di
Kecamatan Cikajang (m²), 2018–2021**
**Harvested Area of Ornamental Plants by Kind of Plant in
Cikajang Subdistrict (m²), 2018–2021**

Jenis Tanaman Kind of Plants	2018	2019	2020	2021 ^x
(1)	(2)	(3)	(4)	(5)
<i>Adenium (Kamboja Jepang)</i>	-	-	-	-
<i>Spring Onion</i>	-	-	-	-
<i>Aglaonema Red Onion</i>	-	-	-	-
<i>Anggrek Garlic</i>	-	-	-	-
<i>Anggrek Potong Spinach</i>	-	-	-	-
<i>Anthurium Bunga Cantaloupe</i>	-	-	-	-
<i>Anthurium Daun Beans</i>	-	-	-	-
<i>Anyelir Big Chili</i>	-	-	-	-
<i>Bromelia Big Chili / Tw / Binoculars</i>	-	-	-	-
<i>Bugenvil Curly Chili</i>	-	-	-	-
<i>Caladium Cayenne Pepper</i>	-	-	-	-
<i>Cordylina Other Mushrooms</i>	-	-	-	-
<i>Diffenbachia Straw Mushroom</i>	-	-	-	-
<i>Dracaena Oyster Mushroom</i>	-	-	-	-
<i>Euphorbia Mold*</i>	-	-	-	-
<i>Gerbera (Hebras) Red Beans</i>	-	-	-	-
<i>Gladiol Long Beans</i>	-	-	-	-
<i>Heliconia (Pisang-Pisangan) Water Spinach</i>	-	-	-	-
<i>Ixora (Soka) Cauliflower</i>	-	-	-	-
<i>Krisan Potato</i>	-	-	-	-
<i>Lidah Mertua Cucumber</i>	-	-	-	-
<i>Mawar Cabbage</i>	-	28 240	135 469	97 566
<i>Melati Chayote</i>	-	-	-	-
<i>Monstera Turnip</i>	-	-	-	-

Lanjutan Tabel/*Continued Table 5.5*

Jenis Tanaman <i>Kind of Plants</i>	2018	2019	2020	2021 ^x
(1)	(2)	(3)	(4)	(5)
<i>Pakis</i>	-	-	-	-
<i>Palem</i>	-	-	-	-
<i>Phylodendron</i>	-	-	-	-
<i>Puring</i>	-	-	-	-
Sansevieria (Pedang-Pedangan)	-	-	-	-
Sedap Malam	-	-	-	-

Catatan/Note: ...

Sumber/Source: BPS, Statistik Pertanian Hortikultura SPH-TH/BPS-Statistics Indonesia, *Agricultural Statistik for Horticulture SPH-TH*

Tabel
Table 5.6

**Produksi Tanaman Hias Menurut Jenis Tanaman di
Kecamatan Cikajang (tangkai), 2018–2021**
*Production of Ornamental Plants by Kind of Plant n
Cikajang Subdistrict (stalks), 2018–2021*

Jenis Tanaman <i>Kind of Plants</i>	2018	2019	2020	2021 ^x
(1)	(2)	(3)	(4)	(5)
<i>Adenium (Kamboja Jepang)</i>	-	-	-	-
<i>Denium (Cambodia Japan)</i>	-	-	-	-
<i>Aglaonema</i>	-	-	-	-
<i>Aglaonema</i>	-	-	-	-
<i>Anggrek</i>	-	-	-	-
<i>Orchid</i>	-	-	-	-
<i>Anggrek</i>	-	-	-	-
<i>Potong Cut The Orchid</i>	-	-	-	-
<i>Anthurium Bunga</i>	-	-	-	-
<i>Anthurium Flower</i>	-	-	-	-
<i>Anthurium Daun</i>	-	-	-	-
<i>Anthurium Leaf</i>	-	-	-	-
<i>Anyelir</i>	-	-	-	-
<i>Carnation</i>	-	-	-	-
<i>Bromelia</i>	-	-	-	-
<i>Bromeliads</i>	-	-	-	-
<i>Bugenvil</i>	-	-	-	-
<i>Bougainvillea</i>	-	-	-	-
<i>Caladium</i>	-	-	-	-
<i>Taro</i>	-	-	-	-
<i>Cordyline</i>	-	-	-	-
<i>Cordyline</i>	-	-	-	-
<i>Diffenbachia</i>	-	-	-	-
<i>Diffenbachia</i>	-	-	-	-
<i>Dracaena</i>	-	-	-	-
<i>Dracaena</i>	-	-	-	-
<i>Euphorbia</i>	-	-	-	-
<i>Euphorbia</i>	-	-	-	-
<i>Gerbera (Hebras)</i>	-	-	-	-
<i>Gerbera (Hebras)</i>	-	-	-	-
<i>Gladiol</i>	-	-	-	-
<i>Gladiolus</i>	-	-	-	-

Jenis Tanaman <i>Kind of Plants</i>	2018	2019	2020	2021*
(1)	(2)	(3)	(4)	(5)
Heliconia (Pisang-Pisangan) <i>Heliconia (Banana)</i>	-	-	-	-
Ixora (Soka) <i>Ixora (Soka)</i>	-	-	-	-
Krisan <i>Chrysanthemum</i>	-	-	-	-
Lidah Mertua <i>Mother-In-Law's Tongue</i>	-	-	-	-
Mawar <i>Rose</i>	-	334 960	620 265	754 622
Melati <i>Jasmine</i>	-	-	-	-
Monstera <i>Monstera</i>	-	-	-	-
Pakis <i>Fern</i>	-	-	-	-
Palem <i>Palm</i>	-	-	-	-
Phylodendron <i>Filodendron</i>	-	-	-	-
Puring <i>Clean</i>	-	-	-	-
Sansevieria (Pedang-Pedangan) <i>Sansevieria (Sword)</i>	-	-	-	-
Sedap Malam <i>Tuberose</i>	-	-	-	-

Catatan/Note: ...

Sumber/Source: BPS, Statistik Pertanian Hortikultura SPH-TH/BPS-Statistics Indonesia, Agricultural Statistik for Horticulture SPH-TH

Tabel 5.7
Table

Produksi Buah-Buahan Menurut Jenis Tanaman di Kecamatan Cikajang (kuintal), 2018–2021
Production of Annual Fruits by Kind of Plant in Cikajang Subdistrict (quintal), 2018–2021

Jenis Tanaman <i>Kind of Plants</i>	2018	2019	2020	2021 ^x
(1)	(2)	(3)	(4)	(5)
Alpukat <i>Avocado</i>	2 747	4 534	4 686	1 654
Anggur <i>Grape</i>	-	-	-	-
Apel <i>Apple</i>	-	-	-	-
Belimbing <i>Star Fruit</i>	-	10	10	1
Buah Naga <i>Dragon Fruit</i>	-	-	-	-
Duku/Langsar/Kokosan <i>Duku/Langsar/Kokosan</i>	-	-	-	-
Durian <i>Durian</i>	-	-	-	-
Jambu Air <i>Water Apple</i>	181	379	176	-
Jambu Biji <i>Guava</i>	1 771	3 971	2 530	134
Jengkol <i>Jengkol</i>	-	-	-	-
Jeruk Besar <i>Big Orange</i>	-	-	122	-
Jeruk Lemon <i>Lemon</i>	-	-	-	-
Jeruk Pamelor <i>Pamelo Orange</i>	-	-	-	-
Jeruk Siam/Kepron <i>Siamese Oranges/Tangerines</i>	10 583	16 620	9 136	20 255
Lengkeng <i>Longan</i>	-	-	-	-

Lanjutan Tabel/*Continued Table 5.5*

Jenis Tanaman <i>Kind of Plants</i>	2018	2019	2020	2021*
(1)	(2)	(3)	(4)	(5)
Mangga <i>Mango</i>	-	-	-	178
Manggis <i>Mangosteen</i>	-	-	-	-
Markisa/Konyal <i>Passion Fruit/Konyal</i>	3	6	-	-
Melinjo <i>Melinjo</i>	-	-	-	-
Nangka/Cempedak <i>Jackfruit/Cempedak</i>	199	222	351	12
Nenas <i>Pineapple</i>	-	-	-	-
Pepaya <i>Papaya</i>	16	158	60	64
Petai <i>Petai</i>	-	-	-	14
Pisang <i>Banana</i>	6 890	23 590	21 239	328
Rambutan <i>Rambutan</i>	-	-	-	-
Salak <i>Snakefruit</i>	-	-	-	-
Sawo <i>Sawo</i>	-	-	-	-
Sirsak <i>Soursop</i>	-	-	-	69
Sukun <i>Breadfruit</i>	-	-	-	-

Catatan/Note: ...

Sumber/Source: BPS, Statistik Pertanian Hortikultura SPH-BST/BPS-Statistics Indonesia, Agricultural Statistic for Horticulture SPH-BST

BAB 6

PARIWISATA, TRANSPORTASI, DAN KOMUNIKASI *TOURISM, TRANSPORTATION, AND COMMUNICATION*



ULASAN

Dalam bab ini berisi cakupan data berkaitan dengan sarana dan prasarana pariwisata, transportasi, serta komunikasi dan jumlahnya yang ada di Kecamatan wilayah Kabupaten Garut.

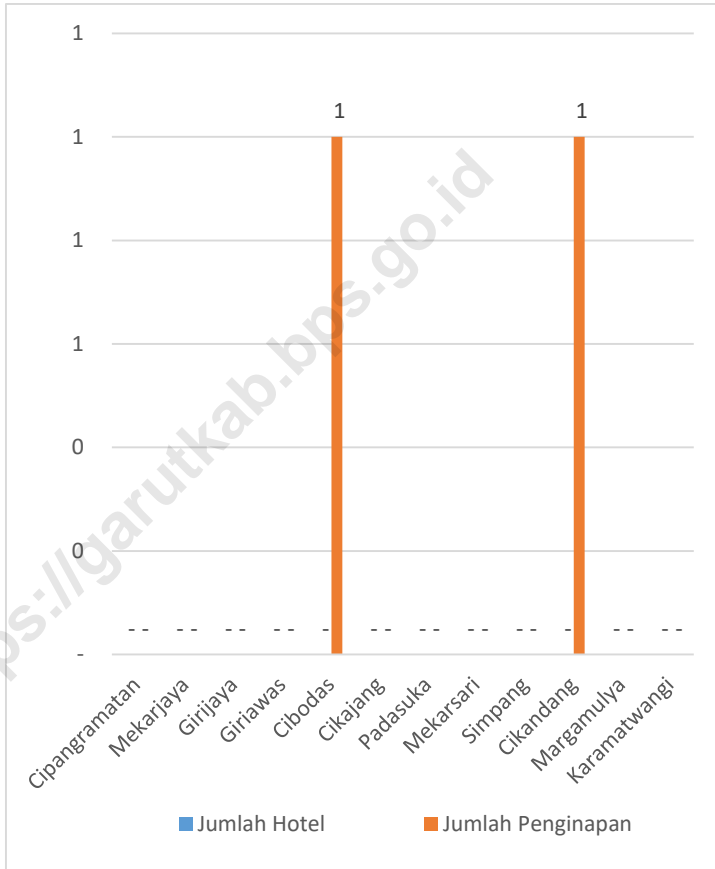
DESCRIPTION

This chapter contains data coverage related to tourism, transportation, and communication facilities and infrastructure and the amount in the District of Garut Regency.

<https://garutkab.bps.go.id>

Gambar 6.1
Figures

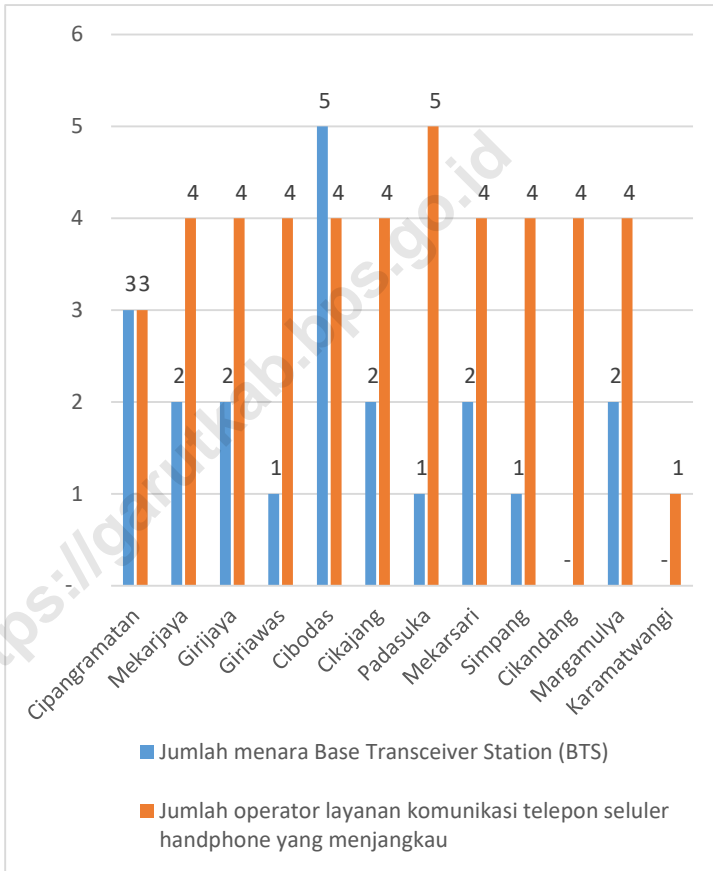
Jumlah Sarana Akomodasi Menurut Desa/Kelurahan dan Jenis Akomodasi di Kecamatan Cikajang, 2021
Number of Accomodation Facilities by Villages/Kelurahan and Type of Accomodation in Cikajang Subdistrict, 2021



Sumber/Source: BPS, Pendataan Potensi Desa (Podes) 2020 dan 2021/BPS-Statistics Indonesia, Village Potential Data Collecting 2020 and 2021

Gambar 6.2
Figures

Jumlah Menara Telepon seluler dan Operator Layanan Komunikasi Telepon Seluler Menurut Desa/Kelurahan di Kecamatan Cikajang, 2021
Number of Base Transceiver Station (BTS) and Cellular Phone Communication Service Operators by Villages/ Kelurahan in Cikajang Subdistrict, 2021



Sumber/Source: BPS, Pendataan Potensi Desa (Podes) 2020 dan 2021/BPS-Statistics Indonesia, Village Potential Data Collecting 2020 and 2021

6.1 PARIWISATA TOURISM

Tabel 6.1.1 Jumlah Sarana Akomodasi Menurut Desa/Kelurahan dan Jenis Akomodasi di Kecamatan Cikajang, 2021
Table Number of Accomodation Facilities by Villages/Kelurahan and Type of Accomodation in Cikajang Subdistrict, 2021

Desa/Kelurahan Village/Kelurahan	Hotel Hotel	Penginapan Inn
(1)	(2)	(3)
1.Cipangramatan	-	-
2.Mekarjaya	-	-
3.Girijaya	-	-
4.Giriawas	-	-
5.Cibodas	-	1
6.Cikajang	-	-
7.Padasuka	-	-
8.Mekarsari	-	-
9.Simpang	-	-
10.Cikandang	-	1
11.Margamulya	-	-
12.Karamatwangi	-	-
Kecamatan Cikajang	-	2

Catatan/Note: ...

Sumber/Source: BPS, Pendataan Potensi Desa (Podes) 2021/BPS-Statistics Indonesia, Village Potential Data Collecting 2021

6.2 TRANSPORTASI TRANSPORTATION

Tabel 6.2.1 Prasarana dan Sarana Transportasi Antar Desa/Kelurahan Menurut Desa/Kelurahan di Kecamatan Cikajang, 2021
Inter-Villages/Kelurahan Transportation Infrastructure and Facilities by Villages/Kelurahan in Cikajang Subdistrict, 2021

Desa/Kelurahan <i>Village/Kelurahan</i>	Jenis Prasarana Transportasi <i>Type of Transportation Infrastructure</i>	Keberadaan Angkutan Umum <i>Availability of Public Transportation</i>
(1)	(2)	(3)
1.Cipangramatan	Darat	Ada, dengan trayek tetap
2.Mekarjaya	Darat	Ada, dengan trayek tetap
3.Girijaya	Darat	Ada, dengan trayek tetap
4.Giriawas	Darat	Ada, tanpa proyek tetap
5.Cibodas	Darat	Ada, dengan trayek tetap
6.Cikajang	Darat	Ada, dengan trayek tetap
7.Padasuka	Darat	Ada, dengan trayek tetap
8.Mekarsari	Darat	Ada, dengan trayek tetap
9.Simpang	Darat	Ada, dengan trayek tetap
10.Cikandang	Darat	Ada, dengan trayek tetap
11.Margamulya	Darat	Ada, dengan trayek tetap
12.Karamatwangi	Darat	Ada, dengan trayek tetap

Lanjutan Tabel/*Continued Table 6.2.1*

Desa/Kelurahan Village/Kelurahan	Jenis Permukaan Jalan Darat Terluas Type of The Widest Road Surface	Dapat Dilalui Kendaraan Bermotor Roda 4 atau Lebih Passable by Vehicle with 4 or more Wheels
(1)	(4)	(5)
1.Cipangramatan	Aspal/beton	Sepanjang tahun
2.Mekarjaya	Aspal/beton	Sepanjang tahun
3.Girijaya	Aspal/beton	Sepanjang tahun
4.Giriawas	Aspal/beton	Sepanjang tahun
5.Cibodas	Aspal/beton	Sepanjang tahun
6.Cikajang	Aspal/beton	Sepanjang tahun
7.Padasuka	Aspal/beton	Sepanjang tahun
8.Mekarsari	Aspal/beton	Sepanjang tahun
9.Simpang	Aspal/beton	Sepanjang tahun
10.Cikandang	Aspal/beton	Sepanjang tahun
11.Margamulya	Aspal/beton	Sepanjang tahun
12.Karamatwangi	Aspal/beton	Sepanjang tahun

Catatan/Note: ...

Sumber/Source: BPS, Pendataan Potensi Desa (Podes) 2021/BPS-Statistics Indonesia, Village Potential Data Collecting 2021

6.3 KOMUNIKASI COMMUNICATION

Tabel 6.2.2 Keberadaan Kantor Pos/Pos Pembantu/Rumah Pos, Pos Keliling, dan Perusahaan/Agen Jasa Ekspedisi Swasta Menurut Desa/Kelurahan di Kecamatan Cikajang, 2021
Number of Post Office/Subsidiary of Post Office, Mobile Portal Service, Private Expedition Service Company by Villages/Kelurahan in Cikajang Subdistrict, 2021

Desa/Kelurahan Village/Kelurahan	Kantor Pos/Pos Pembantu/Rumah Pos Post Office/Subsidiary of Post Office	Pos Keliling Mobile Portal Service	Perusahaan/Agen Jasa Ekspedisi Swasta Private Expedition Service Company
(1)	(2)	(3)	(4)
1.Cipangramatan	Tidak Ada	Tidak Ada	Tidak Ada
2.Mekarjaya	Tidak Ada	Tidak Ada	Tidak Ada
3.Girijaya	Tidak Ada	Tidak Ada	Tidak Ada
4.Giriawas	Tidak beroperasi	Tidak Ada	Tidak Ada
5.Cibodas	Tidak Ada	Tidak Ada	Beroperasi
6.Cikajang	Beroperasi	Tidak Ada	Beroperasi
7.Padasuka	Tidak Ada	Tidak Ada	Tidak Ada
8.Mekarsari	Tidak Ada	Tidak Ada	Beroperasi
9.Simpang	Tidak Ada	Tidak Ada	Tidak Ada
10.Cikandang	Tidak Ada	Tidak Ada	Tidak Ada
11.Margamulya	Tidak Ada	Tidak Ada	Tidak Ada
12.Karamatwangi	Tidak Ada	Tidak Ada	Tidak Ada
Kecamatan Cikajang			

Catatan/Note: ...

Sumber/Source: BPS, Pendataan Potensi Desa (Podes) 2021/BPS-Statistics Indonesia, Village Potential Data Collecting 2021

Tabel 6.3.1 Jumlah Menara Telepon seluler dan Operator Layanan Komunikasi Telepon Seluler Menurut Desa/Kelurahan di Kecamatan Cikajang, 2021
Number of Base Transceiver Station (BTS) and Cellular Phone Communication Service Operators by Villages/ Kelurahan in Cikajang Subdistrict, 2021

Desa/Kelurahan Village/Kelurahan	Jumlah Menara Telepon seluler Number of Base Transceiver Station (BTS)	Jumlah Operator Layanan Komunikasi Telepon Seluler Cellular Phone Communication Service Operators
(1)	(2)	(3)
1.Cipangramatan	3	3
2.Mekarjaya	2	4
3.Girijaya	2	4
4.Giriawas	1	4
5.Cibodas	5	4
6.Cikajang	2	4
7.Padasuka	1	5
8.Mekarsari	2	4
9.Simpang	1	4
10.Cikandang	0	4
11.Margamulya	2	4
12.Karamatwangi	0	1
Kecamatan Cikajang	21	45

Catatan/Note: ...

Sumber/Source: BPS, Pendataan Potensi Desa (Podes) 2021/BPS-Statistics Indonesia, Village Potential Data Collecting 2021

Tabel
Table 6.3.2

Kekuatan Sinyal Telepon Seluler dan Jenis Sinyal Internet Telepon Seluler Menurut Desa/Kelurahan di Kecamatan Cikajang, 2021
The Strength of Cellular Phone Signal by Villages/Kelurahan in Cikajang Subdistrict, 2021

Desa/Kelurahan Village/Kelurahan	Kekuatan Sinyal Telepon Seluler The Strength of Cellular Phone Signal	Jenis Sinyal Internet Telepon Seluler Type of Cellular Phone Signal
(1)	(2)	(3)
1.Cipangramatan	Sinyal kuat	3G,H,H+/EVDO
2.Mekarjaya	Sinyal kuat	4G/LTE
3.Girijaya	Sinyal sangat kuat	4G/LTE
4.Giriawas	Sinyal sangat kuat	4G/LTE
5.Cibodas	Sinyal sangat kuat	4G/LTE
6.Cikajang	Sinyal sangat kuat	4G/LTE
7.Padasuka	Sinyal sangat kuat	4G/LTE
8.Mekarsari	Sinyal sangat kuat	4G/LTE
9.Simpang	Sinyal kuat	4G/LTE
10.Cikandang	Sinyal kuat	4G/LTE
11.Margamulya	Sinyal sangat kuat	4G/LTE
12.Karamatwangi	Sinyal lemah	3G,H,H+/EVDO
Kecamatan Cikajang		

Catatan/Note: ...

Sumber/Source: BPS, Pendataan Potensi Desa (Podes) 2021/BPS-Statistics Indonesia, Village Potential Data Collecting 2021

BAB 7

PERBANKAN, KOPERASI, DAN PERDAGANGAN *BANKING, COOPERATIVE, AND TRADE*



ULASAN

Dalam bab ini berisi cakupan data berkaitan dengan sarana dan prasarana Lembaga keuangan, koperasi serta perdagangan dan jumlahnya yang ada di Kecamatan wilayah Kabupaten Garut.

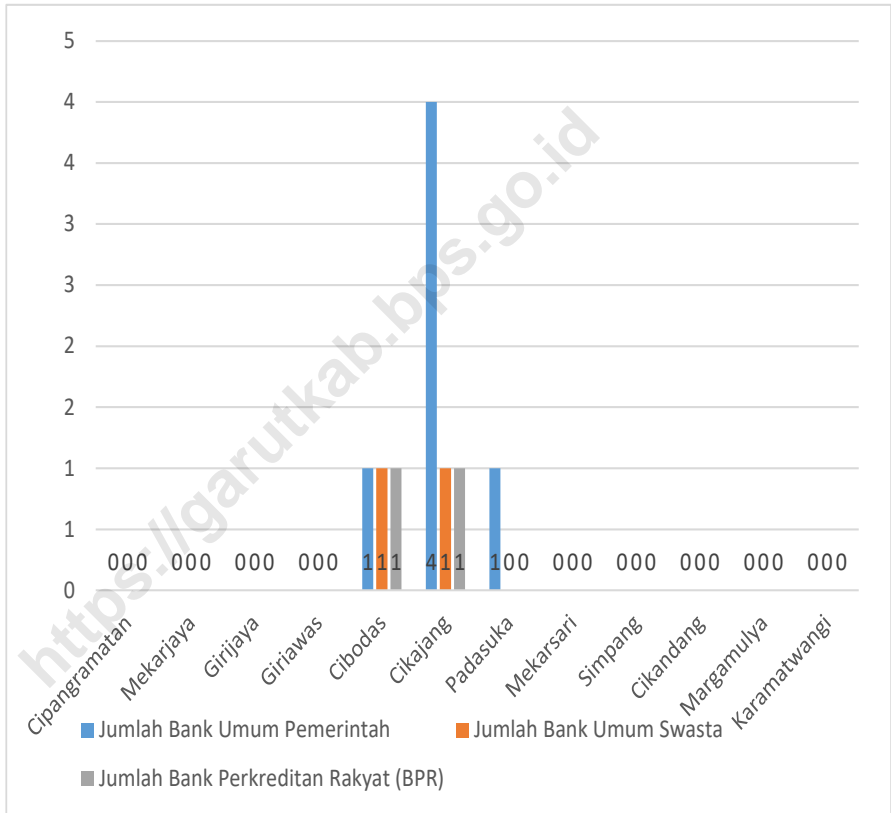
DESCRIPTION

This chapter contains data coverage relating to the facilities and infrastructure of Financial Institutions, cooperatives and trade and the number in the District of Garut Regency.

<https://garutkab.bps.go.id>

Gambar 7.1
Figures

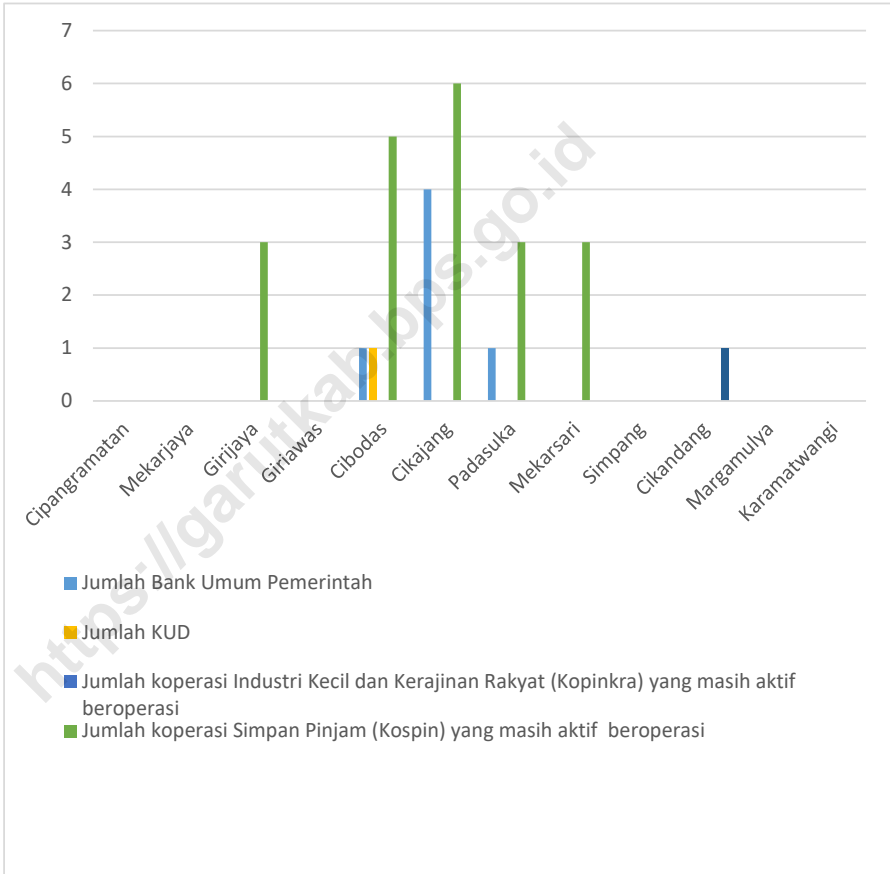
Banyaknya Sarana Lembaga Keuangan Bank Menurut Desa/Kelurahan dan Jenis Bank di Kecamatan Cikajang, 2021
Number of Bank by Villages/Kelurahan and Type of Bank in Cikajang Subdistrict, 2021



Sumber/Source : Sumber/Source: BPS, Pendataan Potensi Desa (Podes) 2020 dan 2021/BPS-Statistics Indonesia, Village Potential Data Collecting 2020 and 2021

Gambar 7.2
Figures

**Banyaknya Koperasi Aktif Menurut Menurut Desa/
Kelurahan dan Jenis Koperasi di Kecamatan Cikajang,
2021**
*Number of Cooperative by Villages/Kelurahan and Type
of Cooperative in Cikajang Subdistrict, 2021*



Sumber/Source: BPS, Pendataan Potensi Desa (Podes) 2020 dan 2021/BPS-Statistics Indonesia, Village Potential Data Collecting 2020 and 2021

Tabel 7.1
Table

Banyaknya Sarana Lembaga Keuangan Bank Menurut Desa/Kelurahan dan Jenis Bank di Kecamatan Cikajang, 2021
Number of Bank by Villages/Kelurahan and Type of Bank in Cikajang Subdistrict, 2021

Desa/Kelurahan Village/Kelurahan	Bank Umum Pemerintah Government Bank	Bank Umum Swasta Private Bank	Bank Perkreditan Rakyat (BPR) Rural Bank
(1)	(2)	(3)	(4)
1.Cipangramatan	-	-	-
2.Mekarjaya	-	-	-
3.Girijaya	-	-	-
4.Giriawas	-	-	-
5.Cibodas	1	1	1
6.Cikajang	4	1	1
7.Padasuka	1	-	-
8.Mekarsari	-	-	-
9.Simpang	-	-	-
10.Cikandang	-	-	-
11.Margamulya	-	-	-
12.Karamatwangi	-	-	-
Kecamatan Cikajang	6	2	2

Catatan/Note: ""

Sumber/Source: BPS, Pendataan Potensi Desa (Podes) 2021/BPS-Statistics Indonesia, Village Potential Data Collecting 2021

Tabel
Table 7.2

**Banyaknya Koperasi Aktif Menurut Menurut Desa/
Kelurahan dan Jenis Koperasi di Kecamatan Cikajang,
2021**
*Number of Cooperative by Villages/Kelurahan and Type of
Cooperative in Cikajang Subdistrict, 2021*

Desa/Kelurahan <i>Village/Kelurahan</i>	Koperasi Unit Desa (KUD) <i>Village Cooperative Unit</i>	Koperasi Industri Kecil dan Kerajinan Rakyat (Kopinkra) <i>Small Industry and Citizen Handicraft Cooperative</i>
(1)	(2)	(3)
1.Cipangramatan	-	-
2.Mekarjaya	-	-
3.Girijaya	-	-
4.Giriawas	-	-
5.Cibodas	1	-
6.Cikajang	-	-
7.Padasuka	-	-
8.Mekarsari	-	-
9.Simpang	-	-
10.Cikandang	-	-
11.Margamulya	-	-
12.Karamatwangi	-	-
Kecamatan Cikajang	1	-

Lanjutan Tabel/*Continued Table 7.2*

Desa/Kelurahan Village/Kelurahan	Koperasi Simpan Pinjam (Kospin) Savings and Loan Cooperative	Koperasi Lainnya Other Cooperative
(1)	(4)	(5)
1.Cipangramatan	-	-
2.Mekarjaya	-	-
3.Girijaya	3	-
4.Giriawas	-	-
5.Cibodas	5	-
6.Cikajang	6	-
7.Padasuka	3	-
8.Mekarsari	3	-
9.Simpang	-	-
10.Cikandang	-	1
11.Margamulya	-	-
12.Karamatwangi	-	-
Kecamatan Cikajang	20	1

Catatan/Note: ...

Sumber/Source: BPS, Pendataan Potensi Desa (Podes) 2021/BPS-Statistics Indonesia, Village Potential Data Collecting 2021

Tabel 7.3
Table

Banyaknya Sarana Perdagangan Menurut Desa/Kelurahan dan Jenis Sarana Perdagangan di Kecamatan Cikajang, 2021

Number of Trade Facilities by Villages/Kelurahan and Type of Trade Facilities in Cikajang Subdistrict, 2021

Desa/Kelurahan Village/Kelurahan	Kelompok Pertokoan Shopping Complexs	Pasar dengan Bangunan Permanen Markets in Permanent Building	Pasar dengan Bangunan Semi Permanen Market in Semi Permanent Building
(1)	(2)	(3)	(4)
1.Cipangramatan	-	-	-
2.Mekarjaya	-	-	-
3.Girijaya	-	-	-
4.Giriawas	-	-	-
5.Cibodas	1	1	-
6.Cikajang	1	-	-
7.Padasuka	1	-	-
8.Mekarsari	1	-	-
9.Simpang	-	-	-
10.Cikandang	-	-	-
11.Margamulya	-	-	-
12.Karamatwangi	-	-	-
Kecamatan Cikajang	4	1	-

Lanjutan Tabel/*Continued Table 7.3*

Desa/Kelurahan Village/Kelurahan	Pasar tanpa Bangunan Market without Permanent Building	Mini Market/ Swalayan/ Supermarket Mini Market/Swalayan/ Supermarket	Restoran/ Rumah Makan Restaurant/ Food Stall
(1)	(5)	(6)	(7)
1.Cipangramatan	-	-	-
2.Mekarjaya	-	1	-
3.Girijaya	-	-	-
4.Giriawas	-	-	-
5.Cibodas	-	4	-
6.Cikajang	-	3	7
7.Padasuka	-	1	-
8.Mekarsari	-	-	-
9.Simpang	-	-	-
10.Cikandang	-	4	-
11.Margamulya	-	1	-
12.Karamatwangi	-	-	8
Kecamatan Cikajang	-	14	15

Catatan/Note: ...

Sumber/Source: BPS, Pendataan Potensi Desa (Podes) 2021/BPS-Statistics Indonesia, Village Potential Data Collecting 2021

ST 2023

SENSUS PERTANIAN

BerAKHLAK

Berorientasi Pelayanan & Bertindak Kompeten
Harmonis Loyal Adaptif & Kolaboratif

DATA

MENCERDASKAN BANGSA
—Enlighten The Nation—



**BADAN PUSAT STATISTIK
KABUPATEN GARUT
BPS-STATISTICS OF GARUT REGENCY**

Jl. Perbangunan No. 222 Tanggung Cidul Garut 40331,

Isua Negeri - Indonesia Telp: (0262) 310073

Website : <http://garutkab.bps.go.id> Email : bps3205@bps.co.id

ISSN 2830-117X



9

772830

117005