

LABEL SEMENTARA
SENSUS BARANG 2014

Ruang	ID	Lokasi	Petugas
B2309	121.0896.1047-1	Kec 11	RUL



MILIK
UPT. PERPUSTAKAAN &
DOKUMENTASI STATISTIK
BIRO PUSAT STATISTIK

315.598
Kec
Ind
BPS Biro Pusat Statistik

**KECAMATAN
KANGKUNG**

**DALAM ANGKA
1995**

disusun oleh
**MANTRI STATISTIK
KANGKUNG**

BIRO PUSAT STATISTIK

BPS

Kantor Statistik Kabupaten Kendal
Jln. Raya No. 42 A Telp. (0294) 81461
KENDAL

KANTOR STATISTIK **BPS** KABUPATEN KENDAL



Ind

No. PUSTAKA : 10 0897 2079

M P N : 33321

MILIKI UPT. PERPUSTAKAAN & DOK. STAT.
BPS - JAKARTA

KECAMATAN KANGKUNG

DALAM ANGKA 1995

disusun oleh
MANTRI STATISTIK
KANGKUNG

BIRO PUSAT STATISTIK

KANTOR STATISTIK *BPS* KABUPATEN KENDAL

SAMBUTAN CAMAT/KEPALA WILAYAH
KECAMATAN KANGKUNG

Buku "KECAMATAN KANGKUNG DALAM ANGKA 1995" merupakan sarana penting dan bermanfaat pada masa pembangunan, oleh karena itu Kami sangat menghargai atas usaha penerbitan buku ini. Perlu diketahui bahwa data Statistik merupakan alat perencanaan dan analisa bagi Pembangunan.

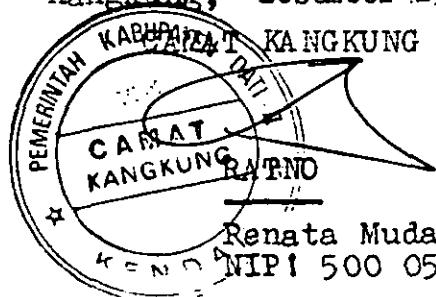
Buku "KECAMATAN KANGKUNG DALAM ANGKA 1995" sangat berguna baik untuk kepentingan penyelenggaraan pemerintah maupun berguna bagi seluruh lapisan masyarakat.

Harapan Kami semoga dengan penerbitan buku ini dapat dipergunakan bagi semua pihak yang memerlukan.

Demikian semoga Tuhan Yang Maha Esa melimpahkan Taufik, Rohmat dan HidayahNya!

Amien, Ya Robbal Alamin.

Kangkung, Desember 1996



Renata Muda Tk. I
NIP 500 059 911

K A T A P E N G A N T A R

Puji Syukur Kehadirat Tuhan Yang Maha Esa, kami telah dapat menyusun sebuah buku "KECAMATAN KANGKUNG DALAM ANGKA 1995".

Buku ini merupakan publikasi yang diterbitkan - setiap tahun dengan harapan untuk memberikan informasi data yang berkesinambungan. Buku ini dihimpun dari laporan monografie Desa dan data sekunder Dinas/Instansi ditingkat Kecamatan Kangkung.


Dalam penyajian buku ini mungkin masih banyak kekurangan, sehingga belum dapat memenuhi harapan dari pembaca. Oleh karena itu dalam kesempatan ini kami tetap berharap kepada Instansi/Dinas dan Desa untuk memberikan data selengkap mungkin guna penyempurnaan dan pengembangan pada penyajian berikutnya.

Demikianlah semoga penerbitan ini bisa bermanfaat bagi semua pihak yang membutuhkan.
Amien.

Kangkung, Desember 1996

Mantri Statistik Kec.

Kangkung



BUANG / SUPONO

NIP.340 014 648

KATA SAMBUTAN CAMAT KANGKUNG	1
KATA PENGANTAR.....	2
DAFTAR ISI.....	3
peta wilayah Kabupaten Kendal	TO
peta wilayah kecamatan kangkung.....	III

BAB I. GEOGRAFIS

1. Letak geografis.....	12
2. Jarak.....	13
3. Luas wilayah kecamatan kangkung....	14
4. ganyaknya curah hujan.....	15

BAB II. URUM

1. Nama dan tipe Desa.....	16
2. jumlah Dusun dan RW.....	17
3. Jumlah RT dan KK.....	18
4. Luas penggunaan Tanah.....	19
5. Luas lahan untuk pertanian per Desa di kec. kangkung.....	20
6. Luas lahan kering dan lainnya.....	21
7. Sarana dan Aparatur pemerintahan Desa	22
8. Luas bengkok atau upah perangkat Desa.....	23
9. Luas Tanah Kos atau Bondo Desa.....	24
10. sarana perekonomian dan usaha.....	25
11. sarana pendidikan dasar dan menengah	26
12. Nama Desa dan klasifikasi.....	27

BAB. III. DEMOGRAFI

1. JUMLAH PENDUDUK MENURUT JENIS KELAMIN KELAMIN.....	28
2. jumlah PENDUDUK DEWASA DAN ANAK....	29
3. JUMLAH PENDUDUK MENURUT KELOMPOK UMUR.....	30
4. JUMLAH PENDUDUK LAKI-LAKI TERHADAP 100 PEREMPUAN (SEX RATIO).....	31
5. KEPADATAN PENDUDUK PER DESA.....	32
6. PENDUDUK MENURUT MATA PENCAHARIAN...	33
7. BANYAKNYA PETANI SENDIRI, BURUH TANI NELAYAN.....	34
8. BANYAKNYA PENGUSAHA, BURUH INDUSTRI, BURUH BANGUNAN.....	35
9. BANYAKNYA PEDAGANG, ANGKUTAN, PEGA WAI/ABRI.....	36
10. PENDUDUK MENURUT AGAMA YANG DIANUT.	37
11. BANYAKNYA KELAHIRAN DAN KEMATIAN...	38
12. BANYAKNYA PENDATANG DAN PINDAH.....	39
13. BANYAKNYA NIKAH, TALAK, RUJUK.....	40
14. BANYAKNYA P ENDUDUK TRANSMIGRASI...	41

15. BANYAKNYA PESERTA KB : PIL, IUD, KONDOM. 42
16. BANYAKNYA PESERTA KB: MOP, MOW, SUNTIK.. 43
17. BANYAKNYA PESERTA KB: IMPLAN, PUS,
DAN JUMLAH AKSEPTOR..... 44
18. JUMLAH BANGUNAN TEMPAT TINGGAL DAN
LAINNYA..... 45

BAB .IV. SOSIAL BUDAYA

1. BANYAKNYA TEMPAT-TEMPAT IBADAH..... 46
2. BANYAKNYA SEKOLAH , MURID, GURU TK..... 47
3. BANYAKNYA SEKOLAH , MURID, GURU SD..... 48
4. BANYAKNYA SEKOLAH, MURID, GURU MI..... 49
5. BANYAKNYA MURID, GURU SMP, MTs, MA..... 50

6.	BANYAKNYA LULUSAN SD DAN SEDERAJAT....	51
7.	BANYAKNYA ANAK USIA 7-12 TAHUN.....	52
8.	BANYAKNYA RUMAH PENDUDUK MENURUT TIPE.	53
9.	RUMAH PENDUDUK MENURUT DINDING	54
		-55
10.	RUMAH PENDUDUK MENURUT ATAP.....	56
11.	RUMAH PENDUDUK MENURUT LANTAI.....	57
12.	BANYAKNYA SARANA KESEHATAN.....	58
13.	BANYAKNYA KUNJUNGAN MASYARAKAT DI PUS- KE'SMAS INDUK DAN PUSKE'SMAS PEMBANTU TRUKO.....	59
14.	BANYAKNYA KUNJUNGAN MASYARAKAT DI PUS KE'SMAS PEMBANTU SENDANGKULONDAN REJO- SARI.....	60

15. BANYAKNYA KUNJUNGAN MASYARAKAT DI
PUSKESMAS KELILING SENDANGDAWUNG.....61
16. JUMLAH POSYANDU DI KECAMATAN KANGKUNG..62

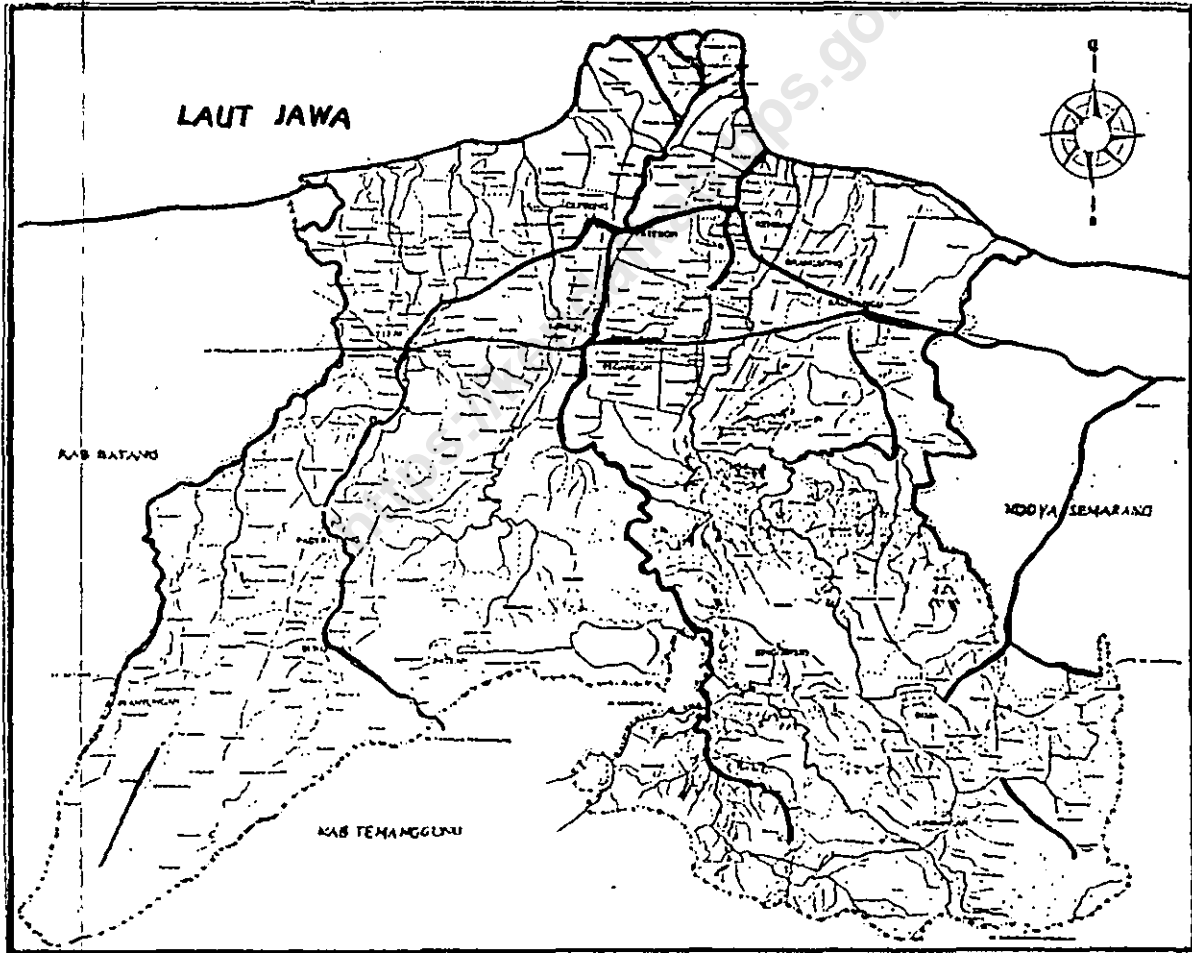
BAB : V. PERTANIAN

1. LAHAN PERTANIAN DAN STATUS PENGAIRAN..63
2. KELOMPOK TANI DAN PEMBERANTAS HAMA.....64
3. LUAS PANEN DAN PRODUKSI PADI.....65
4. LUAS PANEN DAN PRODUKSI JAGUNG.....66
5. LUAS PANEN DAN PRODUKSI KACANG TANAH..67
6. LUAS PANEN DAN PRODUKSI BAWANG MERAH..68
7. LUAS PANEN DAN PRODUKSI KACANG HIJAU..69

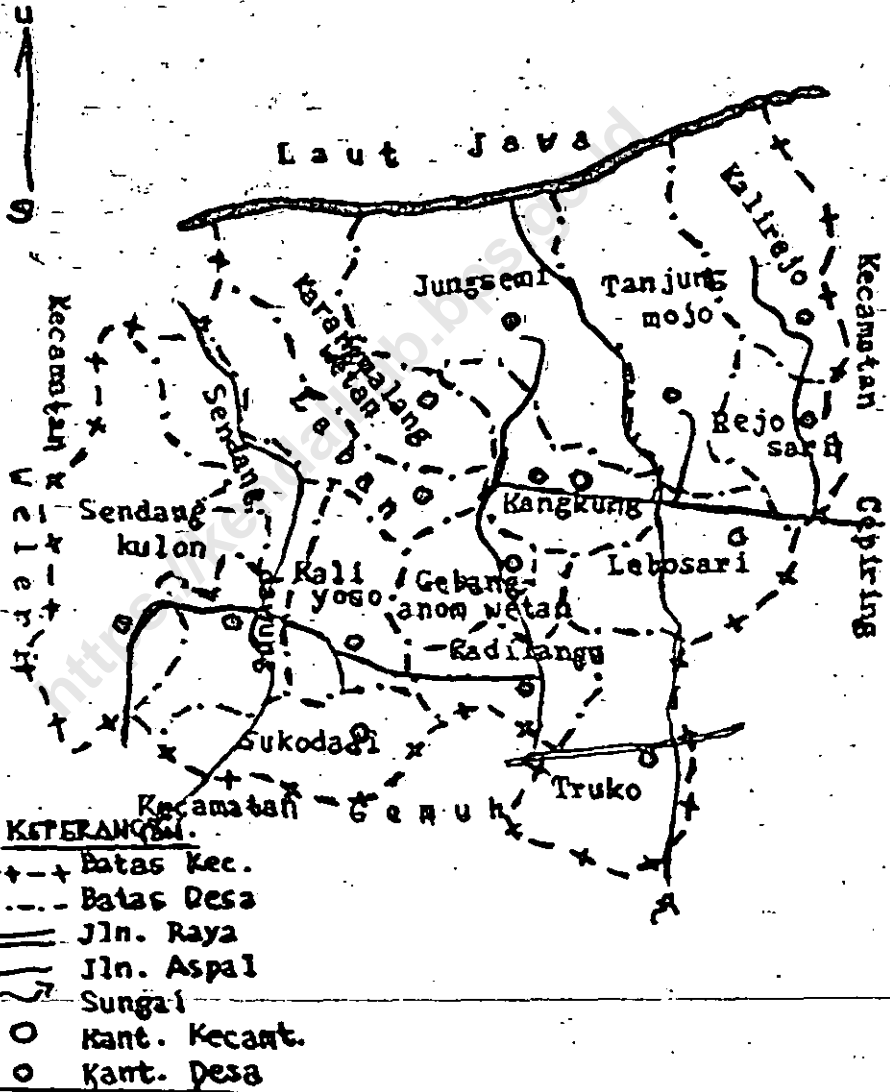
8. LUAS TANAMAN DAN PRODUKSI TEMBAKAU.....	70
9. LUAS TANAMAN DAN PRODUKSI TEBU.....	71
10. BANYAKNYA POHON DAN PRODUKSI KELAPA.....	72
11. BANYAKNYA POHON DAN PRODUKSI KAPOK.....	73
12. BANYAKNYA TERNAK SAPI, KERBAU, KUDA.....	74
13. BANYAKNYA TERNAK KAMBING DAN DOMBA.....	75
14. BANYAKNYA TERNAK UNGGAS.....	76
BAB: VI. KOMUNIKASI DAN PERHUBUNGAN.....	77
1. BANYAKNYA BANGUNAN JEMBATAN	77
2. PANJANG DAN KELAS JALAN.....	78
3. BANYAKNYA RADIO DAN TELEVISI.....	79
4. BANYAKNYA KENDARAAN BERMOTOR	80
5. BANYAKNYA KENDARAAN TAK BERMOTOR.....	81
6. BANYAKNYA SEPEDA DAN BECAK.....	82

BAB. VII. PEMBANGUNAN.....	83
1. BANYAKNYA PENDERITA CACAT RAGA DAN MENTAL.....	83
2. BANYAKNYA PENDERITA CACAT NETRA DAN TULI/BISU.....	84
3. BANYAKNYA SURAT PEMBERITAHUAN PAJAK TERDAFTAR.....	85
4. PEMASUKAN PAJAK BUMI DAN BANGUNAN	86
5. BANYAKNYA PELAYANAN LISTRIK PLN.	87
6. BANYAKNYA KLOMPENCAPIR, TIPE, DAN NOMER REGISTER.....	88

KABUPATEN KENDAL



PETA SITUASI
KECAMATAN KANGKUNG
 Skala 1 : 25000



LETAK GEOGRAFIS

KECAMATAN KANGKUNG TERLETAK DALAM :

WILAYAH KERJA PEMBANTU BUPATI : WELERI
 KABUPATEN DAERAH TINGKAT II : KENDAL
 PROPINSI DAERAH TINGKAT I : JAWA TENGAH

BATAS BATAS WILAYAH :

SEBELAH UTARA : LAUT JAWA
 SEBELAH SELATAN: KECAMATAN GEMUH
 SEBELAH BARAT : KECAMATAN ROWOSARI
 SEBELAH TIMUR : KECAMATAN CEPIRING
 KETINGGIAN TANAH DARI PERMUKAAN LAUT :

KECAMATAN KANGKUNG MERUPAKAN DATARANRENDAH
 DENGAN KETINGGIAN +_ 2SAMPAI 5 meter DARI PER-
 mukaan AIR LAUT.

TEMPERATUR/SUHU UDARA RATA-RATA:

SUHU UDARA SIANG HARI : \pm 32 c

SUHU UDARA MALAM HARI : \pm 24c

CURAH HUJAN:

CURAH HUJAN BERKISAR ANTARA 1500mmSAMPAI DENGAN
 2000mm per tahun.

J A R A K

JARAK DARI KECAMATAN KANGKUNG KE BEBERAPAKOTA
SEPERTI:

1. KEC. KANGKUNG	0 KM
2. KEC. CEPILING	10 KM
3. KEC. ROWOSARI	19 KM
4. KEC. gemuh	13KM
5. KEC.	
5. WIL. KERJA PEMBANTU BUPATI WILAYAH WELERI	12KM
6. IBUKOTA KABUPATEN DAERAH TK. II	17KM
7. IBUKOTA PROPINSI JAWA TENGAH	45KM

JARAK DARI KOTA KECAMATAN KANGKUNG KE BEBERAPA
DESA SEPERTI:

1. KANGKUNG	0KM	14 REJOSARI	3,0KM
2. SENDANGKULON	4,5KM	15 KALIREJO	3,5KM
3. SENDANGDAWUNG	4,0KM		
4. SUKODADI	4,0KM		
5. KALIYOSO	3,5KM		
6. GEBANGANOMJETAN	1,5KM		
7. KADILANGU	2,5KM		
8. TRUKO	3,5KM		
9. LEBOSARI	2,0KM		
10 LABAN	1,0KM		
11 KARANGMALANGWETAN	1,5KM		
12 JUNGSEMI	2,0KM		
13 TANJUNGMOJO	2,0KM		

LUAS WILAYAH KECAMATAN KANGKUNG
(DALAM KM²)

Tabel : 1

D E S A	L U A S	P E R S E N T A S E
1	2	3
1. SENDANGKULON	3,51	9,0
2. SENDANGDAWUNG	3,42	8,8
3. SUKODADI	1,62	4,1
4. KALIYOSO	1,45	3,7
5. GE BANGANOMWETAN	1,20	3,1
6. KADILANGU	1,61	4,1
7. TRUKO	1,70	4,4
8. LEBOSARI	1,73	4,4
9. KANGKUNG	2,16	5,5
10. LABAN	1,77	4,5
11. KARANGMALANGWETAN	2,83	7,3
12. JUNGSEMI	6,08	15,6
13. TANJUNGMOJO	4,16	10,7
14. REJOSARI	1,04	2,7
15. KALIREJO	4,69	12,1
J U M L A H	38,97	100,0

BANYAKNYA CURAH HUJAN STATION NO. 20 c
 DI DESA KARANGMALANGWETAN TH.1995
 KECAMATAN KANGKUNG

Tabel: 2

BULAN	CURAH HUJAN (mm)	HARI HUJAN
1	2	3
1. JANUARI	277	14
2. FEBRUARI	302	9
3. MARET	114	8
4. APRIL	57	2
5. MEI	61	5
6. JUNI	254	8
7. JULI	21	3
8. AGUSTUS	-	-
9. SEPTEMBER	-	-
10. OKTOBER	70	4
11. NOPEMBER	235	12
12. DE SEMBER	225	8
JUMLAH	1616	73

SUMBER DATA : DINAS PENGAIRAN KEC. KANGKUNG

NAMA DAN TIPE DESA DI KECAMATAN KANGKUNG
TAHUN : 1995

Tabel : 1

D E S A	T I P E D E S A	S C O R E
1	2	3
1. SENDANGKULON	SWAA SEMBADA	131
2. SENDANGDAWUNG	SWAA SEMBADA	131
3. SUKODADI	SWA SEMBADA	120
4. KALIYOSO	SWA SEMBADA	122
5. GE BANG ANOMWETAN	SWA SEMBADA	123
6. KADILANGU	SWA SEMBADA	129
7. TRUKO	SWA SEMBADA	126
8. LE BOSARI	SWA SEMBADA	126
9. KANGKUNG	SWA SEMBADA	128
10. LABAN	SWA SEMBADA	127
11. KARANGMALA NGWT	SWA SEMBADA	126
12. JUNG SEMI	SWA SEMBADA	127
13. TANJUNGMOJO	SWA SEMBADA	129
14. REJOSARI	SWA SEMBADA	127
15. KALIREJO	SWA SEMBADA	127

SUMBER DATA : KA UR BANGDES KEC. KANGKUNG

JUMLAH DUSUN DAN RUKUN WARGA (RW)
DI KECAMATAN KAANGKUNG TAHUN 1995

Tabel :2

D E S A	BANYAKNYA	
	DUSUN	RW
1	2	3
1. SENDANGKULON	5	5
2. SENDANGDAWUNG	4	4
3. SUKODADI	2	2
4. KALIYOSO	3	3
5. GEBANGANOMWETAN	1	1
6. KADILANGU	3	3
7. TRUKO	4	6
8. LEBOSARI	3	7
9. KANGKUNG	4	4
10. LABAN	2	2
11. KARANGMALANGW ETAN	1	3
12. JUNG SEMI	3	4
13. TANJUNGMOJO	3	6
14. REJOSARI	3	3
15. KALIREJO	4	6
JUMLAH :	45	59

SUMBER DATA : MONOGRAFIE DE SA

JUMLAH RUKUN TETANGGA (RT) DAN KK
DI KECAMATAN KANGKUNG
TAHUN:1995

Tabel: 3

D E S A	BANYAKNYA	
	RT	KK
1	2	3
1. SENDANGKULON	27	1.292
2. SENDANGDAWUNG	33	951
3. SUKODADI	14	512
4. KALIYOSO	15	420
5. GEBANGANOMWETEN	13	283
6. KADILANGU	18	470
7. TRUKO	19	699
8. LEBOSARI	21	544
9. KANGKUNG	21	540
10. LABAN	12	314
11. KARANGMALANGWT	21	624
12. JUNGSEMI	27	889
13. TANJUNGMOJO	31	894
14. REJOSARI	18	432
15. KALIREJO	46	1223
JUMLAH	336	10.087

SU MBER DATA: MONOGRAFIE DESA

LUAS PENGGUNAAN TANAH DI KECAMATAN
KANGKUNG TAHUN : 1 9 9 5

Tabel: 4

J E N I S	LUAS TANAH (Ha)	PROSENTASE
1	2	3
TANAH SAWAH	2065,0	52,97
TANAH TEGALAN	284,9	7,31
TANAH PEKARANGAN	698,3	17,91
TANAH PENGEMBA- LAAN	-	-
TANAH TAMBAK	187,7	4,81
TANAH RAWA	-	-
TANAH HUTAN	-	-
TANAH PERKEBUNAN	-	-
TANAH LA IN-LAIN	661,30	17,00
J U M L A H	3.897,20	100,00

LUAS LAHAN UNTUK PERTANIAN PER DESA
DI KECAMATAN KANGKUNG
TAHUN : 1995

Tahun : 5.1

D E S A	LUAS TANAH (Ha)		
	SAWAH	TEGAIAN	TAMBAK
1	2	3	4
1. SENDANGKULON	252,00	-	-
2. SENDANGDAWUNG	160,00	1,20	-
3. SUKODADI	97,00	5,20	-
4. KALIYOSO	105,00	-	-
5. GEBANGANOMWETAN	87,00	8,30	-
6. KADILANGU	91,00	-	-
7. TRUKO	86,00	6,60	-
8. LEBOSARI	96,00	7,40	-
9. KANGKUNG	122,00	2,50	-
10. LABAN	72,00	15,00	-
11. KARANGMALANGWETA	156,00	52,80	-
12. JUNGSEMI	212,00	176,50	49,60
13. TANJUNGMOJO	225,00	90,40	25,60
14. REJOSARI	70,00	-	-
15. KALIREJO	234,00	-	112,50
JUMLAH	2065,00	284,90	187,70

SUMBER DATA : MONOGRAFIE DESA

LUAS LAHAN KERING DAN LA INNYA
DI KECAMATAN KANGKUNG
TAHUN : 1995

Tabel : 5.2

	D E S A	PEKARANGAN/ BANGUNAN (Ha)	TANA H LAIN (Ha)	LUAS DESA (Ha)
	1	2	3	4
1.	SENDANGKULON	79,00	20,6	351,6
2.	SENDANGDAWUNG	65,70	114,7	341,6
3.	SUKODADI	41,00	19,00	162,0
4.	KALIYOSO	35,40	4,5	144,9
5.	GEBANGANOWETEN	16,6	8,2	120,1
6.	KADILANGU	35,7	34,1	160,8
7.	TRUKO	60,9	16,7	170,2
8.	LEBOSARI	29,2	40,5	173,1
9.	KANGKUNG	39,4	52,3	216,2
10.	LABAN	26,00	64,1	177,1
11.	KARANGMALANGWT	60,30	13,9	283,0
12.	JUNG SEMI	57,5	112,1	607,7
13.	TANJUNGMOJO	50,6	105,4	416,0
14.	REJOSARI	27,8	6,3	104,1
15.	KALIREJO	73,2	48,9	468,6
JUMLAH		698,3	661,3	3897,2

SUMBER DATA : MONOGRAFIE DESA

SARANA DAN APARAT PEMERINTAHAN DESA
DI KECAMATAN KANGKUNG
TAHUN : 1995

Tabel : 6

U R A T A N	BANYAKNYA
1	2
1. SARANA PEMERINTAHAN DESA :	
- KANTOR DESA	15 buah
- BALAI DESA	15 buah
2. APARAT PEMERINTAHAN :	
- KEPALA DESA	15 orang
- SEKRETARIS DESA	15 orang
- KAUR UMUM	15 orang
- KAUR PEMERINTAHAN	15 orang
- KAUR KEUANGAN	15 orang
- KAUR PEMBANGUNAN	15 orang
- KAUR KESRA	15 ORANG
3. PEMBANTU KAUR /PERANGKAT DESA LAINNYA:	61 orang
4. KEPALA DUSUN (KADUS)	45 orang

SUMBER DATA : KAUR PEMERINTAHAN KEC.KANGKUNG

LUAS BENGKOK ATAU UPAH PERANGKAT
DESA DI KECAMATAN KANGKUNG 1995

Tabel:7

D E S A	LUAS TANAH (Ha)	
	SAWAH	TEGALAN
1	2	3
1. SENDANGKULON	27,3	-
2. SENDANGDAWUNG	18,9	-
3. SUKODADI	15,9	0,8
4. KALIYOSO	16,3	-
5. GEBANGANOMWETAN	14,6	-
6. KADILANGU	15,4	-
7. TRUKO	17,9	0,3
8. LEBOSARI	17,7	0,8
9. KANGKUNG	12,1	-
10. LABAN	11,6	-
11. KARANGMALANGWETAN	20,9	2,8
12. JUNG SEMI	28,0	-
13. TANJUNGMOJO	18,2	1,5
14. REJOSARI	13,7	-
15. KALIREJO	25,0	-
J U M L A H	273,5	6,2

sumber data : monogr afie Desa

LUAS TANAH KAS ATAU BONDHO DESA DI KECAMATAN
KANGKUNG TAHUN 1995

Tabel: 8

D E S A	LUAS TANAH (Ha)	
	SAWAH	TEGALAN
1	2	3
1. SENDANGKULON	5,05	-
2. SENDANGDAWUNG	3,00	0,13
3. SUKODADI	0,57	0,43
4. KALIYOSO	1,85	-
5. GE BANGANOMWETEN	5,23	0,33
6. KADILANGU	2,75	-
7. TRUKO	2,05	-
8. LE BOSARI	1,10	-
9. KANGKUNG	2,00	2,91
10. LABAN	0,74	0,64
11. KARANGMALANBWEETAN	6,77	0,67
12. JUNG SEMI	5,18	0,14
13. TANJUNGMOJO	1,48	0,10
14. REJOSARI	-	-
15. KALIREJO	2,95	-
J U M L A H	40,72	5,35

SUMBER DATA : MONOGRAFIE DESA

SARANA PEREKONOMIAN DAN USAHA
DI KECAMATAN KANGKUNG
TAHUN : 1995

Tabel: 9

J E N I S	BANYAKNYA
1	2
1. PASAR UMUM	3 buah
HEWaan	-
IKAN	-
2. WARUNG/KIOS	99 buah
3. W A R U N G MAKAN	31 buah
4. KIOS FOTO COPY	-
5. KIOS FOTO STUDIO	-
6. SALON KECANTIKAN	3 buah
7. GUDANG/PERDAGA NGAN	6 buah
8. KIOS SARANA PERTANIAN	4 buah
9. USAHA ANGKUTAN	36 buah
1 0 BANK/BADAN PERKREDITAN	5 buah
1 1 INDUSTRI KECIL/RUMAH TANGGA	49 buah

SUMBER DATA : MONOGRAFIE DESA

SA RANA PENDIDIKAN DASAR DAN MENENGAH
DI KECAMATAN KANGKUNG

TAHUN: 1995

Tabel:10

JENIS PENDIDIKAN	BANYAKNYA
1	2
1. TINGKAT SEKOLAH DASAR	
JUMLAH SD	35 unit
- SD NEGERI	16 unit
- SD INPRES	13 unit
- SD SWASTA	1 unit
- MADRASAH IBTIDAIYAH	5 unit
2. TINGKAT MENENGAH	5 unit
- SMP NEGERI	2 unit
- SMP SWASTA	1 unit
- MADRASAH TSANAWIYAH	2 unit
3. TINGKAT MENENGAH ATAS	1 unit
1 MADRASAH ALIYAH (SWASTA)	1 unit

SUMBER DATA : DINAS P dan K

NAMA DESA DAN KLASIFIKASI IKMD BERKEMBANG
MENURUT KATEGORI - DI KECAMATAN KANGKUNG
TAHUN: 1995

Tabel : 11

D E S A	BERKEMBANG KATEGORI
1	2
1. SENDANGKULON	III
2. SENDANGDAWUNG	III
3. SOKODADI	III
4. KALIYOSO	III
5. GEBANGANOMWEETAN	III
6. KADILANGU	III
7. TRUKO	III
8. LEBOSARI	III
9. KANGKUNG	III
10. LABAN	III
11. KARANGMALANGWETAN	III
12. JUNG SEMI	III
13. TANJUNGMOJO	III
14. REJOSARI	III
15. KALIREJO	III

SUMBER DATA : BANGDES KEC. KANGKUNG

JUMLAH PENDUDUK MENURUT JENIS KELAMIN
DI KECAMATAN KANGKUNG - TAHUN: 1995

Tabel:1

D E S A	JUMLAH PENDUDUK		
	L	P	L+P
1	2	3	4
1. SENDANGKULON	2.503	2.682	5.185
2. SENDANGDAWUNG	2.031	2.104	4.135
3. SUKODADI	1.114	1.132	2.246
4. KALIYOSO	896	984	1.880
5. GEBANGANOMWETAN	686	701	1.387
6. KADILANGU	1032	1.119	2.151
7. TRUKO	1.448	1.497	2.945
8. LEBOSARI	1.233	1.289	2.522
9. KANGKUNG	1.067	1.314	2.381
10. LABAN	709	720	1.429
11. KARANGMALANGWETAN	1.308	1.457	2.765
12. JUNG SEMI	2.130	2.209	4.339
13. TANJUNGNOJO	1.882	1.990	3.872
14. REJOSARI	985	1.010	1.995
15. KALIREJO	2.578	2.598	5.176
J U M L A H	21.602	22.806	44.408

SUMBER DATA : MONOGRAFIE DE SA

JUMLAH PENDUDUK DEWASA DAN ANAK-ANAK
DI KECAMATAN KANGKUNG
TAHUN:1995

Tabel:2

D E S A	JUMLAH PENDUDUK	
	DEWASA	ANAK
1	2	3
1. SENDANGKULON	2.907	2.278
2. SENDANGDAWUNG	2.728	1.407
3. SUKODADI	1.372	874
4. KALIYOSO	1.264	616
5. GEBANGANOMWETAN	811	576
6. KADILANGU	1.172	979
7. TRUKO	2.054	891
8. LEBOSARI	1.641	881
9. KANGKUNG	1.430	951
10. LABAN	874	555
11. KARANGMALANGWETAN	1.716	1.049
12. JUNG SEMI	2.620	1.719
13. TANJUNGMOJO	2.789	1.083
14. REJOSARI	1.327	668
15. KALIREJO	3.611	1.565
J U M L A H	28.316	16.092

SUMBER DATA : MONOGRAFIE DE SA

JUMLAH PENDUDUK MENURUT KELOMPOK UMUR
DI KECAMATAN KANGKUNG
TAHUN:19 95

Tabel:3

U M U R (TAHUN)	J U M L A H		
	L	P	L+P
1	2	3	4
0 - 4	2.753	2.941	5.694
5 - 9	2.655	2.745	5.400
10 -14	2.330	2.668	4.998
15 -19	2.488	2.494	4.982
20 -24	2.220	2.3 55	4.575
25 -29	2.181	2.205	4.386
30 -39	2.120	2.139	4.259
40 -49	1.841	1.998	3.839
50 -59	1.745	1.891	3.636
60 -ke at as	1.240	1.3 99	2.639
J U M L A H	21.602	22.806	44.408

SUMBER DATA : MONOGRAFIE DE JA

JUMLAH PENDUDUK LAKI-LAKI TERHADAP
1000 PEREMPUAN (SEX RATIO)
DI KECAMATAN KANGKUNG
TAHUN:1995

Tabel : 4

D E S A	J U M L A H P E N D U D U K		
	L	P	L+P
1	2	3	4
1. SENDANGKULON	2.503	2.682	933
2. SENDANGDAWUNG	2.031	2.104	965
3. SUKODADI	1.114	1.132	984
4. KALIYOSO	896	984	910
5. GEBANGANOMWETAN	686	701	978
6. KADILANGU	1.032	1.119	922
7. TRUKO	1.448	1.497	967
8. LEBOSARI	1.233	1.289	956
9. KANGKUNG	1.067	1.314	812
10. LABAN	709	720	984
11. KARANGMALANGWETAN	1.308	1.457	897
12. JUNG SEMI	2.130	2.209	964
13. TANJUNGMOJO	1.882	1.990	945
14. REJOSARI	985	1.010	964
15. KALIREJO	2.578	2.598	992
JUMLAH	21.602	22.806	947

SUMBER DATA : MONOGRAFIE DE SA

KEPADATAN PENDUDUK PER DESA
DI KECAMATAN KANGKUNG
TAHUN:1995

Tabel :5

D E S A	LUAS (KM ²)	PENDUDUK DESA	PER KM ²
1	2	3	4
1. SENDANGKULON	3,51	5.185	1.477
2. SENDANGDAWUNG	3,42	4.135	1.209
3. SUKODADI	1,62	2,246	1,386
4. KALIYOSO	1,45	1.880	1.296
5. GEBANGANOMWETAN	1,20	1.387	1.155
6. KADILANGU	1,61	2.151	1,336
7. TRUKO	1,70	2,945	1.732
8. LEBOSARI	1,73	2.522	1.457
9. KANGKUNG	2,16	2.381	1.102
10. LABAN	1,77	1.429	807
11. KARANGMALANGWETAN	2,83	2.765	977
12. JUNG SEMI	6,08	4.339	713
13. TANJUNGMOJO	4,16	3.872	930
14. REJOSARI	1,04	1.995	1.918
15. KALIREJO	4,69	5.176	1.104
JUMLAH	38,97	44.408	1.139

SUMBER DATA : MONOGRAFIE DESA

PENDUDUK MENURUT MATA PENCAHARIAN
DI KECAMATAN KANGKUNG
TAHUN: 1995

Tabel: 6

JENIS PEKERJAAN	B A N Y A K N Y A
1	2
1. PETANI SENDIRI	8.744
2. BURUH TANI	11.829
3. NELAYAN	175
4. USAHA/PENGUSAHA	121
5. BURUH INDUSTRI	352
6. BURUH BANGUNAN	645
7. PEDAGANG	448
8. PENGANGKUTAN	212
9. PEGAWAI NEGERI/ABRI	490
10. PENSIUNAN	98
11. LAIN-LAIN	5.887

SUMBER DATA: MONOGRAFIE: DESA

BANYAKNYA PETANI SENDIRI, BURUH TANI,
NELAYAN DI KECAMATAN KANGKUNG TH:1995

TABEL:7

D E S A	BANYAKNYA		
	PETANI SENDIRI	BURUH TANI	NELAYAN
1	2	3	4
1. SENDANGKULON	258	2.126	69
2. SENDANGDAWUNG	447	1.721	6
3. SUKODADI	370	909	-
4. KALIYOSO	509	896	-
5. GEBANGANOMWETAN	246	519	-
6. KADILANGU	241	887	-
7. TRUKO	151	341	-
8. LEBOSARI	236	451	-
9. KANGKUNG	123	163	-
10. LABAN	258	342	2
11. KARANGMALANGWETA	1.422	131	11
12. JUNG SEMI	532	968	-
13. TANJUNGMOJO	870	793	-
14. REJOSARI	138	774	-
15. KALIREJO	2.843	808	113
JUMLAH	8.744	11.829	175

SUMBER DATA : MONOGRAFIE: DE SA

BANYAKNYA PENGUSAHA, BURUH INDUSTRI, BURUH BANGUNAN DI KECAMATAN KANGKUNG TAHUN: 1995

Tabel: 8

DESA	BANYAKNYA		
	PENGUSAHA	BURUH INDUSTRI	BURUH BANGUNAN
1. SENDANGKULON	17	12	13
2. SENDANGDAWUNG	4	6	151
3. SUKODADI	12	53	26
4. KALIYOSO	4	3	10
5. GEBANGANOMWETAN	5	6	9
6. KADILANGU	18	48	61
7. TRUKO	2	37	37
8. LEBOSARI	34	35	42
9. KANGKUNG	15	28	26
10. LABAN	-	32	16
11. KARANGMALANGWETA	3	9	22
12. JUNG SEMI	-	27	28
13. TANJUNGMOJO	3	35	51
14. REJOSARI	-	16	47
15. KALIREJO	4	4	106
JUMLAH	121	352	645

SUMBER DATA : MONOGRAFIE DESA

BANYAKNYA PEDAGANG, ANGKUTAN, PNS/AERI
DI KECAMATAN KANGKUNG
TAHUN: 1995

Tabel:9

D E S A	BANYAKNYA			
	FEDAGANG	ANGKUTAN	PNS/	AERI
1	2	3	4	
1 SENDANGKULON	9	21		23
2 SENDANGDAWUNG	27	3		19
3 SUKODADI	28	8		18
4 KALIYOSO	15	8		17
5 GEBANGANOMWETAN	9	6		19
6 KADILANGU	36	27		18
7 TRUKO	83	58		47
8 LEBO SARI	11	11		13
9 KANGKUNG	47	16		23
10 LABAN	10	7		11
11 KARANGMALANGETAN	11	5		29
12 JUNG SEMI	28	4		24
13 TANJUNGMOJO	39	13		51
14 REJOSARI	16	11		93
15 KALIREJO	28	14		85
J U M L A H	448	212		490

SUMBER DATA : MONOGRAFIE DESA

PENDUDUK MENURUT AGAMAYANG DIANUT
DI KECAMATAN KANGKUNG
TAHUN:1995

Tabel: 10

DESA	PENDUDUK			
	ISLAM	KATOLIK	HINDU	LAIN NYA
1. SENDANGKULON	5.182	3	-	-
2. SENDANGDAWUNG	4.135	-	-	-
3. SUKODADI	2.246	-	-	-
4. KALIYOSO	1.880	-	-	-
5. GEBANGANOMWETAN	1.387	-	-	-
6. KADIHANGU	2.151	-	-	-
7. TRUKO	2.945	-	-	-
8. LEBO SARI	2.522	-	-	-
9. KANGKUNG	2.381	-	-	-
10. LAHAN	1.429	-	-	-
11. KARANGMALANGWETA	2.765	-	-	-
12. JUNG SEMI	4.339	-	-	-
13. TANJUNGMOJO	3.872	-	-	-
14. REJOSARI	1.995	-	-	-
15. KALIREJO	5.176	-	-	-
J U M L A H	44.405	3	-	-

SUMBER DATA: monografie Desa

BANYAKNYA KELAHIRAN DAN KEMATIAN
DI KECAMATAN KANGKUNG
TAHUN : 1995

Tabel:11

D E S A	JUMLAH	
	KELAHIRAN	KEMATIAN
1	2	3
1. SENDANGKULON	29	34
2. SENDANGDAWUNG	41	21
3. SUKODADI	36	19
4. KALIYOSO	19	14
5. GEBANGANOMWETAN	21	12
6. KADILANGU	32	21
7. TRUKO	43	27
8. LEBOSARI	32	21
9. KANGKUNG	20	13
10. LABAN	26	15
11. KARANGMALANGWET	27	22
12. JUNG SEMI	39	13
13. TANJUNGMOJO	36	17
14. REJOSARI	38	16
15. KALIREJO	24	27
JUMLAH	463	292

SUMBER DATA : MONOGRAFIE DE SA

**BANYAKNYA PENDATANG DAN PINDAH
DI KECAMATAN KANGKUNG
TAHUN : 1995**

Tabel: 12

D E S A	JUMLAH	
	PENDATANG	PINDAH
1	2	3
1. SENDANGKOLON	9	16
2. SENDANGDAWUNG	29	8
3. SUKODADI	11	14
4. KALIYOSO	16	14
5. GEBANGANOMWETAN	12	11
6. KADIBANGU	13	14
7. TRUKO	27	17
8. LEBOSARI	15	10
9. KANGKUNG	7	14
10. LEBOSARI	4	8
11. KARANGMALANGWETAN	3	16
12. JUNGSEMI	6	9
13. TANJUNGMOJO	13	4
14. REJOSARI	19	7
15. KALIREJO	4	17
JUMLAH	188	179

SUMBER DATA : MONOGRAFIE DESA

BANYAKNYA NIKAH, TALAK DAN RUJUK
DI KECAMATAN KANGKUNG
TAHUN : 1995

Tabel : 13

D E S A	nikah	talak	cerai	rujuk
1	2	3	4	5
1. SENDANGKULON	63	-	-	-
2. SENDANGDAWUNG	47	-	-	-
3. SUKODADI	24	-	-	-
4. KALIYOSO	15	-	-	-
5. GEBANGANOMWETAN	9	-	-	-
6. KADILANGU	26	-	-	-
7. TRUKO	24	-	-	-
8. LEBOSARI	20	-	-	-
9. KANGKUNG	21	-	-	-
10. LABAN	13	-	-	-
11. KARANGMALANGW ETAN	24	-	-	-
12. JUNG SEMI	40	-	-	-
13. TANJUNGMOJO	33	-	-	-
14. REJOSARI	11	-	-	-
15. KALIREJO	44	-	-	-
JUMLAH	414	-	-	-

SUMBER DATA: KUA KEC. KANGKUNG

BANYAKNYA PENDUDUK TRANSMIGRASI
DI KECAMATAN KANGKUNG
TAHUN : 1995

Tabel: 14

D E S A	BANYAKNYA			TUJUAN
	KK	JIWA	JIWA	
1	2	3	4	
1. KARANGMALANGWETAN	1	2		PASAHAN MALUKU
J U M L A H	1	2		-

SUMBER DATA : DINAS TRANSMIGRASI KECAMATAN
KANGKUNG.

BANYAKNYA PESERTA KELUARGA BERENCANA
DI KECAMATAN KANGKUNG
TAHUN : 1995

Tabel : 15

D E S A	ALAT KONTRASEPSI		
	PIL	IUD	KON- DOM
1	2	3	4
1 SENDANGKULON	210	10	-
2 SENDANGDAWUNG	224	2	-
3 SUKODADI	143	20	-
4 KALIYOSO	80	5	-
5 GEBANGANOMWETAN	57	20	-
6 KADILANGU	102	7	-
7 KADILANGU	159	10	1
8 LEBOSARI	165	2	1
9 KANGKUNG	114	10	1
10 LABAN	22	8	1
11 KARANGMALANGWETAN	171	11	-
12 JUNGSEMI	256	30	-
13 TANJUNGMOJO	178	11	-
14 REJOSARI	105	5	1
15 KALIREJO	318	4	-
JUMLAH	2.306	155	5

SUMBER DATA : PPLKB KEC. KANGKUNG

BANYAKNYA PESERTA KELUARGA BERENCANA
DI KECAMATAN KANGKUNG
TAHUN : 1995

D E S A	ALAT KONTRASEPSI		
	MOP	MOW	SUNTIK
1	2	3	4
1 SENDANGKULON	19	4	178
2 SENDANGDAWUNG	3	2	147
3 SUKODADI	3	2	77
4 KALIYOSO	1	1	54
5 GEBANGANOMWETAN	-	2	49
6 KADILANGU	2	8	119
7 TRUKO	9	10	134
8 LEBOSARI	3	-	100
9 KANGKUNG	3	6	109
10 LABAN	-	2	35
11 KARANGMALANGWETAN	3	1	90
12 JUNG SEMI	2	-	171
13 TANJUNGMOJO	16	10	167
14 REJOSARI	-	6	109
15 KALIREJO	2	4	129
JUMLAH	66	58	1768

SUMBER DATA : PPLKB KEC. KANGKUNG

BANYAKNYA PESERTA KELUARGA BERENCANA
DI KECAMATAN KANGKUNG

TAHUN : 1995

Tabel : 17

D E S A	ALAT KONTRASEPSI		
	IMPLANT	PASA	JML AK- NGAN SEPTOR (P U S)
1	2	3	4
1. SENDANGKULON	160	661	581
2. SEDANGDAWUNG	42	479	420
3. SUKODADI	10	301	255
4. KALIYOSO	58	228	199
5. GEBANGANOMWETAN	20	174	150
6. KADILANGU	18	318	256
7. TRUKO	20	424	343
8. LEBOSARI	14	347	285
9. KANGKUNG	14	320	257
10. LABAN	48	137	116
11. KARANGMALANGWET	68	425	344
12. JUNGSEMI	10	586	256
13. TANJUNGMOJO	68	541	450
14. REJOSARI	36	319	262
15. KALIREJO	28	814	585
J U M L A H	614	6.074	4.972

SUMBER DATA : PPLKB KEC. KANGKUNG

JUMLAH BANGUNAN TEMPAT TINGGAL DAN NON TEMPAT
TINGGAL DI KECAMATAN KANGKUNG TH.1995

Tabel : 18

D E S A	JUMLAH BANGUNAN		
	RUMAH	RUMAH	JUMH
	TT	NON TT	
1	2	3	4
1. SENDANGKULON	1.308	29	1.337
2. SENDANGDAWUNG	962	20	982
3. SUKODADI	484	13	497
4. KALIYOSO	430	14	444
5. GE BANGUNANOMWETAN	296	9	305
6. KADILANGU	502	16	518
7. TRUKO	603	31	634
8. LE BOSARI	517	14	531
9. KANGKUNG	547	19	566
10. LABAN	321	12	333
11. KARANGMALANGWETAN	573	21	594
12. JUNGSEMI	885	19	904
13. TANJUNGMOJO	870	12	882
14. REJOSARI	436	7	443
15. KALIREJO	1.181	27	1.208
JUMLAH	9.913	263	10.176

SUMBER DATA : MONOGRAFIE DE SA

BANYAKNYA TEMPAT-TEMPAT IBADAH
DI KECAMATAN KANGKUNG

TAHUN : 1995

Tabel :1

DESA	JUMLAH			
	MASJID	SURAU	GE'KUIE	'RE' 'JA'
1	2	3	4	5
1. SENDANGKULON	3	16	-	-
2. SENDANGDAWUNG	2	17	-	-
3. SUKODADI	2	8	-	-
4. KALIYOSO	1	10	-	-
5. GE'BANGANOMWETAN	1	5	-	-
6. KADILANGU	2	8	-	-
7. TRUKO	3	7	-	-
8. LE'BO SARI	3	8	-	-
9. KANGKUNG	1	11	-	-
10. LABAN	2	3	-	-
11. KARANGMALANGWETAN	2	9	-	-
12. JUNG SEMI	2	11	-	-
13. TANJUNGMOJO	2	6	-	-
14. REJOSARI	2	3	-	-
15. KALIREJO	2	18	-	-
JUMIAH	30	140	-	-

BANYAKNYA SEKOLAH, MURIT DAN GURU TK
DI KECAMATAN KANGKUNG
TAHUN : 1995

Tabel: 2

D E S A	SEKOLAH	MURIT	GURU
1	2	3	4
1. SENDANGKULON	2	55	4
2. SENDANGDAWUNG	1	35	2
3. SUKODADI	1	38	2
4. KALIYO SO	1	33	2
5. GE BANGANOMWETAN	1	32	1
6. KADILANGU	2	65	5
7. TRUKO	2	68	4
8. LEBO SARI	1	38	2
9. KANGKUNG	1	29	2
10. LABAN	1	31	2
11. KARANGMALIANGWETAN	1	36	2
12. JUNGSEMI	-	-	-
13. TANJUNGMOJO	1	31	2
14. REJOSARI	1	30	2
15. KALIREJO	1	32	2
JUMLAH	17	553	34

SUMBER DATA : MONOGRAFIE DE SA

BANYAKNYA SEKOLAH, MURID, DAN GURU SD
NEGERI DAN SWASTA DI KEC. KANGKUNG
DIRINCI MENURUT DESA

TAHUN : 1995

Tabel : 3

D E S A	SEKOLAH	MURID	GURU
1	2	3	4
1. SENDANGKULON	4	670	24
2. SENDANGDAWUNG	2	405	14
3. SUKODADI	2	343	15
4. KALIYOSO	1	298	7
5. GEHANGANOMWETAN	1	138	8
6. KADILANGU	2	301	14
7. TRUKO	2	313	13
8. LEBOSARI	2	409	14
9. KANGKUNG	1	191	8
10. LABAN	1	221	8
11. KARANGMALANGWETAN	2	338	14
12. JUNGSEMI	3	639	21
13. TANJUNGMOJO	1	554	14
14. REJOSARI	1	300	6
15. KALIREJO	4	818	29
JUMLAH	30	5.938	209

SUMBER DATA : DINAS P dan K

BANYAKNYA SEKOLAH, MURID DAN GURU M.I
 DI KECAMATAN KANGKUNG
 TAHUN : 1995

Tabel : 4

D E S A	SEKOLAH	MURID	GURU
I	2	3	4
1. SENDANGKULON	1	221	6
2. SENDANGDAWUNG	1	261	6
3. SUKODADI	1	116	6
4. KALIYOSO	1	252	7
5. KARANGMALANGWETA	1	128	6
J U M L A H	5	978	31

SUMBER DATA : KANTOR PPA KEC. KANGKUNG

BANYAKNYA MURID DAN GURU SMP, MTS, MA
DI KECAMATAN KANGKUNG
TAHUN : 1995

Tabel : 5

SEKOLAH	BANYAKNYA	
	MURID	GURU
1	2	3
1. SMP :		
SMP NEGERI KANGKUNG	506	26
SMP MUHAMMADIYAH TRUKO	150	21
SMP NEGERI KALIYOSO	145	6
2. MADRASAH TSANAWI- YAH:		
MTs KANGKUNG	322	18
MTs KARANGMALANG W E T A N	158	21
3. MADRASAH ALIYAH		
MA KARANGMALANG- W E T A N	29	18

SUMBER DATA : DEPDIKBUD KECAMATAN DAN
KANTOR PPA

BANYAKNYA LULUSAN SD DAN MI
DI KECAMATAN KANGKUNG
TAHUN: 1994 /1995

Tabel : 6

D E S A		LULUSAN SD	LULUSAN MI
1		2	4
1.	SENDANGKULON	84	49
2.	SENDANGDAWUNG	61	36
3.	SUKODADI	54	11
4.	KALIYOSO	44	8
5.	GE BANGANOMWET	23	25
6.	KADILANGU	57	9
7.	TRUKO	51	11
8.	LEBO SARI	61	7
9.	KANGKUNG	22	58
10.	LABAN	33	6
11.	KARANGMALANGWT	57	14
12.	JUNG SEMI	78	10
13.	TANJUNGMOJO	76	11
14.	REJOSARI	45	5
15.	KALIREJO	117	4
JUMLAH		863	264

SUMBER DATA : DINAS P DAN K DAN KANTOR PPA

BANYAKNYA ANAK USIA 7 - 12 TAHUN
DI KECAMATAN KANGKUNG
TAHUN: 1995

Tabel : 7

D E S A	J U M L A H	S E K O L A H	T I D A K
1	2	3	4
1. SENDANGKULON	989	984	5
2. SENDANGDAWUNG	622	619	3
3. SUKODADI	403	401	2
4. KALIYOSO	237	236	1
5. GE BANGANOMWETAN	236	235	1
6. KADILANGU	396	394	2
7. TRUKO	615	612	3
8. LE BOSARI	383	381	2
9. KANGKUNG	480	478	2
10. LA'BAN	201	200	1
11. KARANGMALA NGWT	514	511	3
12. JUNG SEMI	899	894	5
13. TANJUNGMOJO	518	515	3
14. REJOSARI	312	311	1
15. KALIREJO	701	698	3
J U M L A H	7.506	7.469	37

SUMBER DATA : monografie Desa

BANYAKNYA RUMAH PENDUDUK MENURUT TIPE
DI KECAMATAN KANGKUNG
TAHUN : 1995

Tabel : 8

D E S A	T I P E : R U M A H		
	A	B	C
	1	2	3
1. SENDANGKULON	173	698	435
2. SENDANGDAWUNG	58	322	581
3. SUKODADI	42	160	281
4. KALIYOSO	24	193	211
5. GEBANGANOMWETAN	23	134	138
6. KADILANGU	110	179	207
7. TRUKO	89	221	296
8. LEBOSARI	23	191	302
9. KANGKUNG	23	290	231
10. LABAN	16	99	201
11. KARANGMALANGWETAN	120	241	212
12. JUNGSEMI	61	292	530
13. TANJUNGMOJO	43	273	553
14. REJOSARI	70	173	192
15. KALIREJO	106	292	780
J U M L A H	981	3.758	5150

RUMAH PENDUDUK TERINCI MENURUT DINDING
DI KECAMATAN KANGKUNG
TAHUN: 1995

Tabel : 9.1

D E S A	JUMLAH	
	TEMBOK	1/2 TEMBOK
1	2	3
1. SENDANGKULON	19	15
2. SENDANGDAWUNG	9	12
3. SUKODADI	15	20
4. KALIYOSO	7	9
5. GEBANGANOMWETAN	8	12
6. KADILANGU	13	41
7. TRUKO	66	37
8. LEBOSARI	10	44
9. KANGKUNG	14	33
10. LABAN	19	17
11. KARANGMALANGWETAN	54	23
12. JUNG SEMI	22	21
13. TANJUNGMOJO	12	11
14. RB JOSARI	23	51
15. KALIREJO	12	14
J U M L A H	303	360

SUMBER DATA : MONOGRAFIE-DE-SA

RUMAH PENDUDUK MENURUT DINDING
DI KECAMATAN KANGKUNG
TAHUN : 1995

Tabel : 9.2

D E S A	J U M L A H		
	KAYU	BAMBU/ LAINNYA	TOTAL
1. SENDANGKULON	925	352	1311
2. SENDANGDAWUNG	651	289	961
3. SUKODADI	259	187	481
4. KALIYOSO	364	51	431
5. GEBA NGANOMWETAN	199	78	297
6. KADILANGU	251	190	495
7. TRUKO	448	57	608
8. LEBO SARI	415	49	518
9. KANGKUNG	187	310	544
10. LABAN	169	115	320
11. KARANGMA LANGWT	405	87	569
12. JUNG SEMI	413	427	883
13. TANJUNGMOJO	669	177	869
14. REJOSARI	326	27	427
15. KALIREJO	499	660	1185
JUMLAH	6180	3056	9899

SUMBER DATA : MONOGRAFIE DE SA

RUMAH PENDUDUK TERINCI MENURUT ATAP
DI KECAMATAN KANGKUNG
TAHUN : 1995

Tabel :10

D E S A	JUMLAH		
	SENG	GENTING	LAIN NYA
1	2	3	4
1. SENDANGKULON	6	1.091	214
2. SENDANGDAWUNG	9	839	113
3. SUKODADI	14	375	92
4. KALIYOSO	7	326	98
5. GE BANGANOMWETAN	61	215	21
6. KADILANGU	14	372	109
7. TRUKO	16	527	65
8. LE BOSARI	7	440	71
9. KANGKUNG	9	465	70
10. LABAN	7	259	54
11. KARANGMALANGWETAN	5	496	68
12. JUNG SEMI	38	737	108
13. TANJUNGMOJO	8	758	103
14. REJO SARI	8	312	107
15. KALIREJO	84	998	103
JUMLAH	293	8.210	1.396

SUMBER DATA : MONOGRAFIE DE SA

RUMAH PENDUDUK TERINCI MENURUT LANTAI
DI KECAMATAN KANGKUNG
TAHUN : 1995

Tabel: 11

D E S A	JUMLAH		
	UBIN	SEMEN	TANAH
1	2	3	4
1. SENDANGKULON	180	36	1.095
2. SENDANGDAWUNG	121	28	812
3. SUKODADI	32	14	435
4. KALIYOSO	26	11	394
5. GE BANGANOMWETAN	21	13	263
6. KADILANGU	37	19	439
7. TRUKO	91	26	491
8. LE BOSARI	29	9	480
9. KANGKUNG	35	8	501
10. LABAN	28	14	278
11. KARANGMALANGWETA	43	47	479
12. JUNG SEMI	54	15	814
13. TANJUNGMOJO	51	24	794
14. REJO SARI	32	17	378
15. KALIREJO	172	69	944
JUMLAH	952	350	8.597

SUMBER DATA : monografie Desa

BANYAKNYA SARANA KESEHATAN

DI KECAMATAN KANGKUNG
TAHUN: 1995

Tabel : 12

JENIS	JUMLAH
1. PUSKESMAS INDUK	1 buah
2. KLINIK / BKIA	-
3. PUSKESMAS PEMBANTU	3 buah
4. DOKTER PRAKTEK	-
5. BIDAN	17 orang
6. PERAWAT/PEMBANTU	4 orang
7. DUKUN BAYI	15 orang
8. JAMBAN KELUARGA	1.547 buah

SUMBER DATA : PUSKESMAS KEC.
KANGKUNG

BANYAKNYA KUNJUNGAN MASYARAKAT DI PUSKES-
MAS INDUK - KANGKUNG DAN PUSKESMAS PEM -
BANTU - TRUKO PADA TAHUN :1995

Tabel: 13.1

BULAN	BANYAKNYA KUNJUNGAN MASYARAKA	
	PU SKE'SMA S. INDUK	PU SKE'SMA S. PEMB. TRUKO
	1	2
1. JANUARI	' 653	' 751
2. FEBRUARI	' 741	' 763
3. MARET	' 835	' 993
4. APRIL	' 961	' 931
5. MEI	' 796	' 787
6. JUNI	' 674	' 751
7. JULI	' 818	' 820
8. AGUSTUS	' 917	' 947
9. SEPTEMBER	' 809	' 891
10. OKTOBER	' 917	' 876
11. NOPEMBER	' 717	' 730
12. DE SEMBER	' 691	' 768
JUMLAH	'9529	'10.008

SUBER DATA : PUSKESMAS KEC. KANGKUNG

BANYAKNYA KUNJUNGAN MASYARAKAT
DI PUSKESMAS PEMBANTU-SENDANGKULON DAN PUS-
KESMAS PEMBANTU-REJOSARI PADA TAHUN : 1995

Tabel : 13.2

BULAN	BANYAKNYA KUNJUNGAN MA- SYARAKAT	
	PU SKE SMA S PEMB. SENDAN GKULON	PU SKE SMA S PEMB. REJO SARI
1	2	3
1. JANUARI	490	517
2. FEBRUARI	505	511
3. MARET	566	734
4. APRIL	516	801
5. MEI	501	603
6. JUNI	523	627
7. JULI	567	687
8. AGUSTUS	497	734
9. SEPTEMBER	489	574
10. OKTOBER	474	613
11. NOPEMBER	497	491
12. DE SEMBER	390	413
JUMLAH	6.015	7.305

SUMBER DATA : PUSKESMAS KEC. KANGKUNG

BANYAKNYA KUNJUNGAN MASYARAKAT
 PUSKESMAS KELILING-SENDANGKULON(PENING) DAN
 PUSKESMAS KELILING-SENDANGDAWUNG(SEBEO)
 TAHUN: 1995

Tabel : 13.3

BULAN	BANYAKNYA KUNJUNGAN MASYA RAKAT	
	PUSKESLING PENING	PUSKESLING SEBEO
	2	3
1. JANUARI	71	118
2. FEBRUARI	97	137
3. MARET	106	71
4. APRIL	121	102
5. MEI	103	87
6. JUNI	98	76
7. JULI	89	87
8. AGUSTUS	70	67
9. SEPTEMBER	101	73
10. OKTOBER	61	88
11. NOPEMBER	86	48
12. DESEMBER	48	77
JUMLAH	1.051	1.031

SUMBER DATA : PUSKESMAS KEC. KANGKUNG

**JUMLAH POSYANDU DI KECAMATAN KANGKUNG
PADA TAHUN : 1995**

Tabel : 13.4

D E S A		JUMLAH POSYANDU
1	2	3
1. SENDANGKULON		6
2. SENDANGDAWUNG		4
3. SUKODADI		3
4. KALIYOSO		3
5. GEBANGANOMWETAN		2
6. KADILANGU		5
7. TRUKO		4
8. LEBOSARI		3
9. KANGKUNG		5
10. LABAN		3
11. KARANGMALANGWET		3
12. JUNGSEMI		3
13. TANJUNGMOJO		3
14. REJOSARI		3
15. KALIREJO		4
JUMLAH		54

SUMBER DATA : PUSKESMAS KEC. KANGKUNG

**LAHAN PERTANIAN DAN STATUS PENGAIRAN
DI KECAMATAN KANGKUNG
TAHUN : 1995**

Tabel: I

JENIS PENGAIRAN	LUAS LAHAN (Ha)
1	2
1. PENGAIRAN TEHNIS	2065,00
2. PENGAIRAN 1/2 TEHNIS	-
3. SEDERHANA	-
4. TADAH HUJAN	-
JUMLAH	2065,00

SUMBER DATA : DINAS PENGAIRAN KEC. KANGKUNG

KELOMPOK TANI DAN PEMBERANTAS HAMA
DI KECAMATAN KANGKUNG
TAHUN : 1995

Tabel: 2

DESA	J U M L A H		
	KTN	KPH	T. MAJU
I	2	3	4
1. SENDANGKULON	5	2	27
2. SENDANGDAWUNG	4	1	20
3. SUKODADI	3	1	16
4. KALIYOSO	4	1	20
5. GEBANGANOMWETAN	4	1	20
6. KADILANGU	4	1	21
7. TRUKO	4	1	21
8. LEBO SARI	4	1	21
9. KANGKUNG	4	1	21
10. LABAN	3	1	15
11. KARANGMALANGWETAN	4	1	21
12. JUNG SENI	5	1	25
13. TANJUNGMOJO	6	1	31
14. REJOSARI	4	1	21
15. KALIREJO	6	1	31
J U M L A H	64	16	331

SUMBER DATA : DINAS PERTANTIAN

LUAS PANEN DAN PRODUKSI TANAMAN PADI
DI KECAMATAN KANGKUNG
TAHUN: 1995

Tabel: 3

D E S A	LUAS PANEN (Ha)	PRODUK SI
1	2	3
1. SENDANGKULON	425	2.635
2. SENDANGDAWUNG	235	1.457
3. SUKODADI	70	434
4. KALIYO SO	5	31
5. GEBANGANOMWETAN	65	403
6. KADTLANGU	79	490
7. TRUKO	25	155
8. LEBO SARI	38	236
9. KANGKUNG	40	248
10. LABAN	59	366
11. KARANGMALANGETAN	70	434
12. JUNG SEMI	75	465
13. TANJUNGMOJO	202	1.252
14. REJO SARI	59	366
15. KALIREJO	281	1.742
JUMLAH	1.728	10714

SUMBER DATA: DINAS PERTANIAN

LUAS PANEN DAN PRODUKSI TANAMAN JAGUNG
DI KECAMATAN KANGKUNG
TAHUN : 1995

Tabel: 4

D E S A	LUAS PANEN (Ha)	PRODUKSI (Kwt)
1	2	3
1. SENDANGKULON	-	-
2. SENDANGDAWUNG	1	32
3. SUKODADI	39	1.248
4. KALIYOSO	30	960
5. GEBANGANOMWETAN	8	256
6. KADILANGU	13	416
7. TRUKO	7	224
8. LEBOSARI	7	224
9. KANGKUNG	4	128
10. LABAN	25	800
11. KARANGMALANGWETAN	30	960
12. JUNG SEMI	130	4.160
13. TANJUNGMOJO	9	288
14. REJO SARI	-	-
15. KALIREJO	-	-
J U M L A H	303	9.696

SUMBER DATA : DINAS PERTANIAN

LUAS PANEN DAN PRODUKSI KACANG TANAH
DI KECAMATAN KANGKUNG
TAHUN: 1995

Tabel 1: 5

DESA	LUAS PANEN (Ha.)	PROD. (Kwt)
1	2	3
1. SENDANGKULON	-	-
2. SENDANGDAWUNG	-	-
3. SUKODADI	20	260
4. KALIYO SO	20	260
5. GEBANGANOMWETAN	15	195
6. KADILANGU	-	-
7. TRUKO	5	65
8. DEBO SARI	8	104
9. KANGKUNG	11	143
10. LABAN	15	195
11. KARANGMALANGWETAN	10	130
12. JUNG SEMI	24	312
13. TANJUNGMOJO	-	-
14. REJO SARI	-	-
15. KALIREJO	-	-
JUMLAH	128	1.664

SUMBER DATA: DINAS PERTANIAN

LUAS PANEN DAN PRODUKSI BAWANGMERAH
DI KECAMATAN KANGKUNG
TAHUN : 1995

Tabel: 6

D E S A	LUAS PANEN (Ha)	PRODUKSI (Kwt)
1	2	3
1. SENDANGKULON	8	608
2. SENDANGDAWUNG	-	-
3. SUKODADI	-	-
4. KALIYOSO	-	-
5. GE BANGANOMWETAN	3	228
6. KADILANGU	3	228
7. TRUKO	-	-
8. LE BOSARI	-	-
9. KANGKUNG	2	152
10. LABAN	-	-
11. KARANGMALANGW ET	2	152
12. JUNG SEMI	3	228
13. TANJUNGMOJO	-	-
14. REJO SARI	3	228
15. KALIREJO	2	152
JUMLAH	26	1.976

SUMBER DATA: DINAS PERTANIAN

LUAS PANEN DAN PRODUKSI KACANG HIJAU
DI KECAMATAN KANGKUNG
TAHUN: 1995

Tabel: 7

DESA	LUAS PANEN (Ha)	PRODUKSI (Kwt)
1	2	3
1. SENDANGKULON	-	-
2. SENDANGDAWUNG	6	60
3. SUKODADI	5	50
4. KALIYO SO	5	50
5. GEBANGANONWETAN	5	50
6. KADILANGU	-	-
7. TRUKO	-	-
8. LE BOSARI	-	-
9. KANGKUNG	-	-
10. LABAN	-	-
11. KARANGMALANGWETAN	5	50
12. JUNG SEMI	4	40
13. TANJUNGMOJO	-	-
14. REJO SARI	-	-
15. KALIREJO	-	-
J U M L A H	30	300

SUMBER DATA: DINAS PERTANIAN

LUAS TANAMAN DAN PRODUKSI TEMBAKAU
DI KECAMATAN KANGKUNG
TAHUN:1995

Tabel:8

DE SA	LUAS (Ha)	PRODUKSI (Kwt)
1	2	3
1. SENDANGKULON	65	682,5
2. SENDANGDAW UNG	87	927,5
3. SUKODADI	66	858,0
4. KALIYO SO	53	646,8
5. GE BANGANOMWETAN	58	649,6
6. KADILANGU	64	800,0
7. TRUKO	44	426,8
8. LE BO SARI	43	408,5
9. KANGKUNG	38	323,0
10. LABAN	51	484,5
11. KARANGMALANGWET	62	558,0
12. JUNG SEMI	164	1.361,2
13. TANJUNGMOJO	45	409,5
14. BEJOSARI	5	51,0
15. KALIREJO	176	2.024,0
JUMLAH	1.019	10610,9

SUMBER DATA: DINAS PERKEBUNAN

LUAS TANAMAN DAN PRODUKSI TEBU
DI KECAMATAN KANGKUNG
TAHUN:1995

Tabel:9

DE SA	LUAS (Ha)	PRODUKSI (Kwt)
1	2	3
1. SENDANGKULON	-	-
2. SENDANGDAWUNG	-	-
3. SUKODADI	-	-
4. KALIYOSO	37.129	32.789
5. GEBANGANOMWETAN	20.025	16.920
6. KADILANGU	23.230	20.859
7. TRUKO	23.210	21.660
8. LEBOSARI	10.325	8.725
9. KANGKUNG	44.010	33.985
10. LAHAN	5.149	3.998
11. KARANGMALANGWETAN	83.360	57.392
12. JUNGSEMI	7.595	7.100
13. TANJUNGMOJO	60.155	49.653
14. REJOSARI	23.527	28.222
15. KALIREJO	13.336	13.683
J U M L A H	361.669	304.640

SUMBER DATA: DINA'S PERKEBUNAN
KEC. KANGKUNG

BANYAKNYA POHON DAN PRODUKSI KELAPA
DI KECAMATAN KANGKUNG
TAHUN:1995

Tabel :10

D E S A	J U M L A H P O H O N				P R O D U K - S I
	M U D A	B E R P R O ' R U - D U K S I	' S A K		
1	2	3	4	5	
1. SENDANGKULON	178	1.476	74	177	120
2. SENDANGDAWUNG	68	178	44	22	250
3. SUKODADI	49	412	34	51	500
4. KALIYOSO	27	465	19	58	125
5. GE BANGANOMWETAN	241	1.459	24	182	375
6. KADILANGU	159	439	55	54	875
7. TRUKO	123	254	47	30	480
8. LEBO SARI	186	1.621	115	213	800
9. KANGKUNG	307	387	124	46	440
10. LABAN	127	1.624	33	194	880
11. KARANGMALANGWET	238	484	14	60	500
12. JUNG SEMI	5.454	1.474	124	184	850
13. JUNG SEMI	276	1.751	121	218	875
14. REJO SARI	164	465	94	58	125
15. KALIREJO	467	828	143	103	125
J U M L A H					
	8.064	13.317	1065	1657	320

SUMBER DATA: DINAS PERKEBUNAN KEC. KANGKUNG

BANYAKNYA POHON DAN PRODUKSI KAPOK
DI KECAMATAN KANGKUNG
TAHUN: 1995

Tabel: 11

D E S A	TANAMAN				'PRODUK 'ST.
	I.	MUDA	PROD.	'RU SAK	
		2	3	4	
1. SENDANGKULON	22	14	6	2,1	
2. SENDANGDAW UNG	22	13	12	1,9	
3. SUKODADI	23	10	9	1,5	
4. KALIYOSO	16	5	4	0,75	
5. GEBANGANOMWETAN	26	12	3	1,8	
6. KADILANGU	21	9	7	1,35	
7. TRUKO	24	16	12	2,4	
8. LEBO SARI	30	10	16	1,5	
9. KANGKUNG	20	13	14	1,9	
10. LABAN	14	5	4	0,75	
11. KARANGMALANGWT	12	10	6	1,5	
12. JUNG SEMI	30	12	7	1,9	
13. TANJUNGMOJO	23	11	12	0,75	
14. REJO SARI	21	14	7	1,5	
15. KALIREJO	37	17	13	2,55	
J U M L A H	347	171	132	25,55	

SUMBER DATA: DINAS PERKEBUNAN KEC. KANGKUNG

BANYAKNYA TERNAK SAPI, KERBAU, KUDA
DI KECAMATAN KANGKUNG
TAHUN: 1995

Tabel: 12

DESA	JUMLAH TERNAK		
	SAPI	KERBAU	KUDA
	1	2	3
1. SENDANGKULON	-	15	7
2. SENDANGDAWUNG	-	9	4
3. SUKODADI	4	-	1
4. KALIYO SO	-	-	5
5. GEBANGANOMWETAN	4	4	-
6. KADILANGU	3	3	3
7. TRUKO	6	-	6
8. LEBO SARI	2	-	-
9. KANGKUNG	15	-	16
10. LABAN	19	6	3
11. KARANGMALA NGWT	-	19	-
12. JUNG SEMI	-	10	-
13. TANJUNGMOJO	4	31	4
14. REJO SARI	19	-	3
15. KALIREJO	5	17	11
JUMLAH	81	195	63

SUMBER DATA : MONOGRAFIE DESA

BANYAKNYA TERNAK KAMBING DAN DOMBA
DI KECAMATAN KANGKUNG
TAHUN: 1995

Tabel: 13

DESA	JUMLAH TERNAK	
	KAMBING	DOMBA
1	2	3
1. SENDANGKULON	105	99
2. SENDANGDAWUNG	31	15
3. SUKODADI	377	50
4. KALIYO SO	103	61
5. GEHANGANOMWETAN	39	21
6. KADILANGU	21	19
7. TRUKO	198	22
8. LEBO SARI	37	11
9. KANGKUNG	29	12
10. LABAN	133	17
11. KARANGMALANNGWETA	104	21
12. JUNG SEMI	37	11
13. TANJUNGMOJO	98	30
14. REJO SARI	36	10
15. KALIREJO	181	38
JUMLAH	1.529	437

SUMBER DATA : MONOGRAFIE DESA

BANYAKNYA TERNAK UNGGAS
DI KECAMATAN KANGKUNG
TAHUN:1995

Tabel:14

DE SA	JUMLAH UNGGAS	
	AYAM	ITIK
1.	2	3
1. SENDANGKULON	1.805	205
2. SENDANGDAWUNG	3.011	1.700
3. SUKODADI	6.854	214
4. KAEIYO SO	1.618	102
5. GEBANGANOMWETAN	1.104	10
6. KADILANGU	1.503	40
7. TRUKO	4.010	60
8. LEBOSARI	1.276	17
9. KANGKUNG	1.341	20
10. LABAN	2.175	450
11. KARANGMALANGWET	3.347	61
12. JUNG SEMI	1.675	142
13. TANJUNGMOJO	2.478	55
14. REJOSARI	4.017	730
15. KALIREJO	1.906	901
JUMLAH	38.120	4.707

SUMBER DATA : MONOGRAFIE DE SA

BANYAKNYA BANGUNAN JEMBATAN
DI KECAMATAN KANGKUNG
TAHUN : 1995

Tabel:1

JENIS BANGUNAN	JUMLAH	PANJANG	KEADAAN
		PATAH	
1	2	3	4
1. BETON	8	6	BAIK
2. BESI	1	4	BAIK
3. KAYU	22	2	BAIK
4. BAMBU	31	1	SEDANG
5. DIKER	-	-	-
6. LAIN-LAIN	-	-	-

SUMBER DATA : PUK

PANJANG DAN KELAS JALAN
DI KECAMATAN KANGKUNG
TAHUN : 1995

Tabel:2

JENIS	KELAS	PANJANG (KM)	LEBAR (M)	KEADAAN
1	2	3	4	5
1. JALAN NEGA				
RA	II	1	10	BAIK
2. JALAN PRO-				
PINSE	III	-	-	-
3. JALAN KABU				
PATEN	IIIA	0,5	6	BAIK
	IV	16	5	BAIK
4. JALAN DE-				
SA :				
-ASPALAN	V	4	3	BAIK
-DIPERKERAS		6	3	BAIK
-TANAH		4	3	SEDANG

SUMBER DATA : MONOGRAFIE DE SA

BANYAKNYA RADIO DAN TELEVISI
DI KECAMATAN KANGKUNG

TAHUN : 1995

Tabel: 3

DESA	JUMLAH	
	RADIO	TELEVISI
1	2	3
1. SENDANGKULON	60	116
2. SENDANGDAWUNG	22	100
3. SUKODADI	75	31
4. KALIYO SO	60	21
5. GEBANGANOMWETAN	25	25
6. KADILANGU	40	50
7. TRUKO	50	148
8. LEBO SARI	40	81
9. KANGKUNG	30	42
10. LABAN	14	46
11. KARANGMALANGWET	112	26
12. JUNG SEMI	34	69
13. TANJUNGMOJO	10	37
14. REJO SARI	41	31
15. KALIREJO	68	131
JUMLAH	662	954

SUMBER DATA : MONOGRAFIE DESA

BANYAKNYA KENDARAAN BERMOTOR
DI KECAMATAN KANGKUNG
TAHUN : 1995

Tabel : 4

D E S A	JUMLAH		
	TRUCK	COLT	SEPEDA MOTOR
I	2	3	4
1. SENDANGKULON	-	4	26
2. SENDANGDAWUNG	-	1	25
3. SUKODADI	-	2	22
4. KALIYO SO	-	2	24
5. GEBANGANOMWETAN	-	1	24
6. KADILANGU	-	4	17
7. TRUKO	2	3	76
8. LEBO SARI	1	-	73
9. KANGKUNG	-	2	50
10. LABAN	-	-	46
11. KARANGMALANGWETAN	-	4	40
12. JUNG SEMI	-	-	61
13. TANJUNGMOJO	-	1	39
14. REJO SARI	-	1	28
15. KALIREJO	-	3	78
JUMLAH	3	28	629

SUMBER DATA : MONOGRAFIE DE SA

BANYAKNYA KENDARAAN TAK BERMOTOR
DI KECAMATAN KANGKUNG
TAHUN : 1995

Tabel : 5

DESA	J U M L A H			
		DOKAR	GEROBAK	GEROBAK SAPI DORONG
1	2	3	4	
1. SENDANGKULON	3	-	4	
2. SENDANGDAWUNG	3	-	12	
3. SUKODADI	1	-	6	
4. KALIYO SO	5	-	11	
5. GEBANGANOMWET	-	-	21	
6. KADILANGU	3	-	12	
7. TRUKO	6	6	1	
8. DEBO SARI	-	-	1	
9. KANGKUNG	16	-	19	
10. LABAN	3	-	4	
11. KARANGMALANGWT	-	-	6	
12. JUNG SEMI	2	-	2	
13. TANJUNGMOJO	4	1	3	
14. REJO SARI	1	-	2	
15. KALIREJO	5	-	2	
JUMLAH	52	7	106	

SUMBER DATA : MONOGRAFIE DESA

BANYAKNYA SEPEDA DAN BECAK
DI KECAMATAN KANGKUNG
TAHUN : 1995

Tabel : 6

DESA	JUMLAH	
	SEPEDA	BECAK
1	2	3
1. SENDANGKULON	277	14
2. SENDANGDAWUNG	274	19
3. SUKODADI	169	2
4. KALIYOSO	68	3
5. GEBANGANOMWETAN	189	3
6. KADYLANGU	191	12
7. TRUKO	289	6
8. LEBOSARI	257	12
9. KANGKUNG	212	9
10. LABAN	151	2
11. KARANGMALANGWET	317	4
12. JUNGSEMI	438	2
13. TANJUNGMOJO	119	3
14. REJOSARI	125	6
15. KALIREJO	266	14
JUMLAH	3.342	111

SUMBER DATA : MONOGRAFIE DESA

PENDERITA CACAT RAGA DAN MENTAL
DI KECAMATAN KANGKUNG
TAHUN : 1995

Tabel : 1.1

DESA	J U M L A H	
	RAGA	MENTAL
1	2	3
1. SENDANGKULON	2	3
2. SENDANGDAWUNG	2	1
3. SUKODADI	7	4
4. KALIYOSO	5	3
5. GEBANGANOMWET	2	-
6. KADILANGU	9	5
7. TRUKO	7	6
8. LE BOSARI	7	5
9. KANGKUNG	12	6
10. LABAN	6	2
11. KARANGMALANGWT	3	3
12. JUNGSEMI	7	5
13. TANJUNGMOJO	9	4
14. REJO SARI	-	1
15. KALIREJO	4	1
JUMLAH	82	49

SUMBER DATA : DINSO KECAMATAN
KANGKUNG.

BANYAKNYA PENDERITA CACAT NETRA DAN TULI
DI KECAMATAN KANGKUNG
TAHUN : 1995

Tabel : 1.2

DESA	JUMLAH	
	T. NETRA	TULI/BI-SU
1	2	3
1. SENDANGKULON	2	5
2. SENDANGDAWUNG	3	1
3. SUKODADI	4	-
4. KALIYOSO	2	1
5. GEBANGANOMWET.	2	2
6. KADILA NGU	5	2
7. TRUKO	2	2
8. LEBOSARI	3	3
9. KANGKUNG	7	7
10. LABAN	1	4
11. KARANGMALANGWT	4	3
12. JUNGSEMI	5	2
13. TANJUNGMOJO	3	7
14. REJOSARI	1	2
15. KALIREJO	3	2
JUMLAH	47	43

SUMBER DATA : DINSO. KEC. KANGKUNG

BANYAKNYA SPPT
DI KECAMATAN KANGKUNG
TAHUN : 1995

Tabel: 2

DESA	BANYAKNYA
1	2
1. SENDANGKULON	3.027
2. SENDANGDAWUNG	2.110
3. SUKODADI	1.297
4. KALTYOSO	1.365
5. GEBANGANOMWETAN	704
6. KADILANGU	948
7. TRUKO	1.133
8. LEBOSARI	1.276
9. KANGKUNG	1.149
10. LABAN	945
11. KARANGMALANGWETAN	1.567
12. JUNGSEMI	2.379
13. TANJUNGMOJO	2.296
14. REJOSARI	822
15. KALIREJO	2.936
JUMLAH	23.954

SUMBER DATA : BKK KEC. CEPIRING

PEMASUKAN PAJAK BUMI DAN BANGUNAN
DI KECAMATAN KANGKUNG
TAHUN : 1995

Tabel : 3

DESA	JUMLAH(000 rp)	
	19 94	1995
1	2	3
1. SENDANGKULON	11.191	10.593
2. SENDANGDAWUNG	7.545	7.340
3. SUKODADI	2.935	2.153
4. KALFYO SO	2.009	1.187
5. GEBANGANOMWETAN	3.386	3.515
6. KADILANGU	2.749	2.361
7. TRUKO	6.636	6.065
8. LEBOSARI	3.861	3.377
9. KANGKUNG	3.996	3.763
10. LABAN	2.037	1.700
11. KARANGMALA NGWETAN	4.628	4.628
12. JUNGSEMI	7.344	7.345
13. TANJUNGMOJO	8.910	8.120
14. REJOSARI	2.775	2.612
15. KALIREJO	8.908	6.980
JUMLAH	78.910	71.738

SUMBER DATA : BKK KEC. KANGKUNG

BANYAKNYA PELAYANAN LISTRIK PLN
DI KECAMATAN KANGKUNG
TAHUN : 1995

Tabel:4

DESA	PENGUNAAN METERAN	
	RUMAH	NON RUMAH
1	2	3
1. SENDANGKULON	516	14
2. SENDANGDAWUNG	228	12
3. SUKODADI	136	8
4. KALIYOSO	171	8
5. GEBANGANOMWETAN	106	8
6. KADILANGU	166	9
7. TRUKO	256	15
8. LEBOSARI	139	7
9. KANGKUNG	172	14
10. LABAN	103	7
11. KARANGMALANGWETAN	288	11
12. JUNG SEMI	159	7
13. TANJUNGMOJO	255	6
14. REJOSARI	148	7
15. KALIREJO	376	14
JUMLAH	3.219	147

SUMBER DATA : KUD

NAMA KLOMPENCAPIR, TIPE, NOMER REGISTER
DI KECAMATAN KANGKUNG

TAHUN : 1995

Tabel: 5

DE SA	NAMA KLOMPENCAPIR	TIPE	NOMER REGISTER
1	2	3	4
1. SENDANGKULON	RUKUN WARGA	'A'	0594/84
2. SENDANGDAWUNG	SARANAMAKMUR	'B'	0589/84
3. SUKODADI	SUBURMAKUR	'A'	0591/84
4. KALIYOSO	KALIYOSO	'A'	0593/84
5. GEBANGANOMWETAN	NGUDIKAWRUH	'A'	0590/84
6. KADILANGU	MARDILUHUR	'B'	0592/84
7. TRUKO	SARIANOM	'A'	0581/84
8. LEBOSARI	SIDORUKUN	'A'	0587/84
9. KANGKUNG	MARDIRAHAYU	'A'	0588/84
10. LABAN	MARGOUTOMO	'A'	0586/84
11. KARANGMALANGWT	LESTARIMAJU	'A'	0585/84
12. JUNG SEMI	ICHTIYAR	'A'	0584/84
13. TANJUNGMOJO	MEKARTANJUNG	'B'	0580/84
14. REJOSARI	MEKAR SARI	'B'	0582/84
15. KALIREJO	NGUDILUHUR	'A'	0583/84