


KATALOG BPS

11020013571010

# **KECAMATAN MOJOROTO DALAM ANGKA TAHUN 2010**

<http://kedirikota.bps>



**BADAN PUSAT STATISTIK  
KOTA KEDIRI**

**KECAMATAN MOJOROTO**  
**DALAM ANGKA**  
**2010**

<http://kedirikota.bps.go.id>

## SAMBUTAN CAMAT

Puji syukur kami panjatkan kehadirat Allah SWT atas limpahan berkah, rahmat, taufik dan hidayah-Nya sehingga buku publikasi Kecamatan Mojoroto Dalam Angka Tahun 2010 dapat terwujud.

Buku ini berisi tentang jumlah penduduk, perumahan, pendidikan, kesehatan, sosial, hiburan, komunikasi, pertanian, perdagangan, industri, pemerintahan, keamanan dan potensi lain sehingga dapat memberikan gambaran tentang potensi yang ada di Kecamatan Mojoroto, dengan demikian dapat digunakan sebagai bahan perencanaan dan evaluasi pembangunan dan hal-hal lain baik oleh pihak Pemerintah maupun Swasta, oleh karena itu untuk kesinambungannya pada tahun-tahun mendatang perlu dilanjutkan bahkan lebih ditingkatkan lagi, baik dari segi kualitas maupun akurasi datanya.

Akhirnya saya sampaikan terima kasih kepada semua pihak yang telah berperan serta dalam penyelesaian publikasi ini. Semoga bermanfaat bagi kita semua.

Kediri, Oktober 2010  
Camat Mojoroto

Drs.Hery Purnomo  
Pembina

## KATA PENGANTAR

Syukur alhamdulillah kami panjatkan kehadiran Allah SWT atas berkah, rahmat, taufik dan hidayah-Nya sehingga publikasi Kecamatan Mojoroto Dalam Angka 2010 dapat diselesaikan.

Publikasi ini berisi antara lain data tentang kependudukan, sosial, komunikasi dan potensi lain yang terdapat di Kecamatan Mojoroto sehingga diharapkan dapat memberikan gambaran secara komprehensif pelaksanaan pembangunan di wilayah ini, sehingga dapat digunakan sebagai acuan dalam perencanaan dan evaluasi pembangunan oleh pemerintah, swasta, dan elemen masyarakat lainnya.

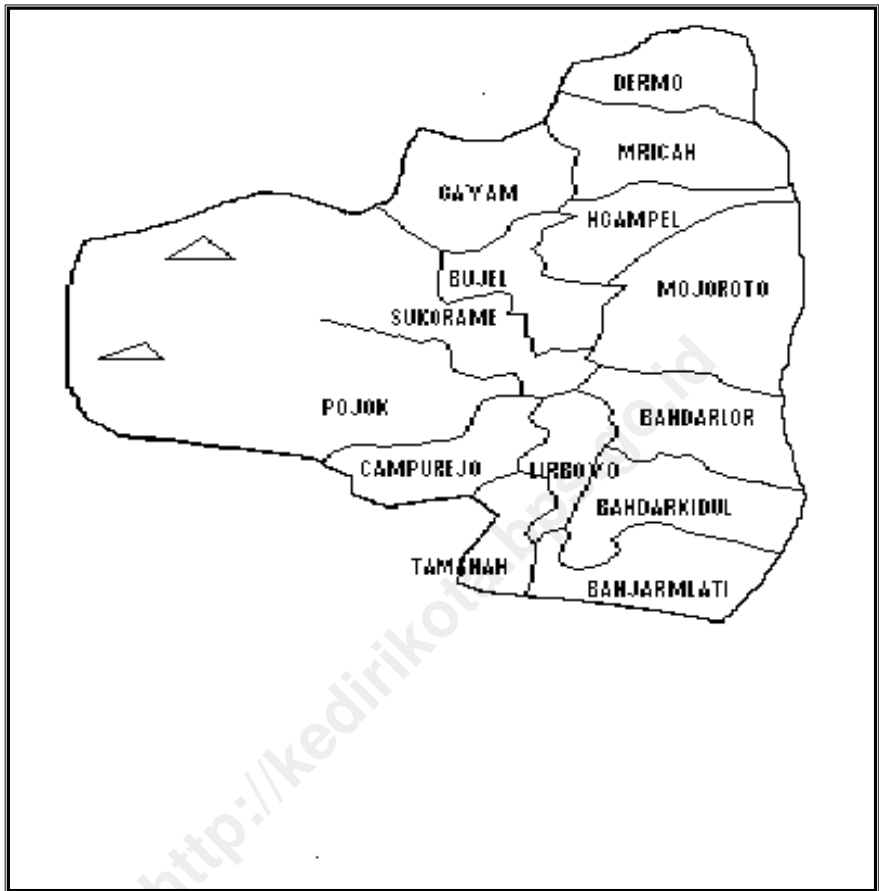
Ucapan terima kasih dan penghargaan yang setinggi-tingginya kami sampaikan kepada semua pihak yang telah membantu terwujudnya buku publikasi ini. Saran dan kritik yang membangun guna peningkatan kualitas sangat kami harapkan pada masa yang akan datang.

Semoga buku ini bermanfaat bagi banyak pihak.

Kediri, Oktober 2010  
KSK Mojoroto

Nur Khabibah, S.Si.  
Penata Muda Tk. I

## PETA KECAMATAN MOJOROTO



## DAFTAR ISI

Kecamatan Mojoroto Dalam Angka .....	i
Sambutan Camat Mojoroto .....	ii
Kata Pengantar .....	iii
Peta Kecamatan Mojoroto .....	iv
Daftar Isi .....	v
Daftar Tabel.....	vi
Daftar Grafik.....	xiii
Ulasan Singkat.....	xiv

## DAFTAR TABEL

### I. Umum

Tabel I.1	Jumlah RW dan RT di Kecamatan Mojoroto Tahun 2009.....	1
Tabel I.2	Rata-rata Ketinggian Tempat dari Permukaan Air Laut dan Kedalaman Sumur Tahun 2009.....	2
Tabel I.3	Jarak Kantor Kelurahan ke Kantor Kecamatan dan Ke Kantor Balai Kota Tahun 2009 (km.) .....	3

### II. Kependudukan

Tabel II.1	Jumlah Penduduk menurut Jenis Kelamin di Kecamatan Mojoroto Tahun 2009 .....	5
Tabel II.2	Jumlah dan Sex Ratio Penduduk di Kecamatan Mojoroto Tahun 2009 .....	6
Tabel II.3	Jumlah Keluarga di Kecamatan Mojoroto Tahun 2009.....	7
Tabel II.4	Jumlah Keluarga Tani di Kecamatan Mojoroto Tahun 2009 .....	8

### III. Perumahan

Tabel III.1.	Jumlah Bangunan Permanen dan bukan permanen di Kecamatan Mojoroto Tahun 2009 .....	9
Tabel III.2	Jumlah Bangunan Tempat Tinggal dan Keluarga yang Tinggal di Bantaran Sungai di kecamatan Mojoroto Tahun 2009.....	10
Tabel III.3	Jumlah Bangunan Tempat Tinggal dan Keluarga yang Tinggal di Bawah Jaringan Listrik PLN di Kecamatan Mojoroto Tahun 2009 .....	11

#### **IV. Pendidikan**

Tabel IV.1 Jumlah Taman Kanak-kanak Negeri dan Swasta di Kecamatan Mojoroto Tahun 2009 .....	13
Tabel IV.2 Jumlah Sekolah Dasar Negeri dan Swasta di Kecamatan Mojoroto Tahun 2009 .....	14
Tabel IV.3 Jumlah SLTP Negeri dan Swasta di Kecamatan Mojoroto Tahun 2009.....	15
Tabel IV.4 Jumlah SLTA Negeri dan Swasta di Kecamatan Mojoroto Tahun 2009 .....	16
Tabel IV.5 Jumlah SMK Negeri dan Swasta di Kecamatan Mojoroto Tahun 2009 .....	17
Tabel IV.6 Jumlah Perguruan Tinggi Negeri dan Swasta di Kecamatan Mojoroto Tahun 2009 .....	18
Tabel IV.7 Jumlah Sekolah Luar Biasa Negeri dan Swasta di Kecamatan Mojoroto Tahun 2009 .....	19
Tabel IV.8 Jumlah Pondok Pesantren / Madrasah Diniyah di Kecamatan Mojoroto Tahun 2009 .....	20
Tabel IV.9 Jumlah Lembaga Kursus Bahasa dan Akuntansi di Kecamatan Mojoroto Tahun 2009 .....	21
Tabel IV.10 Jumlah Lembaga Komputer dan Memasak di Kecamatan Mojoroto Tahun 2009.....	22
Tabel IV.11 Jumlah Lembaga Kursus Menjahit dan Tata Rias di Kecamatan Mojoroto Tahun 2009.....	23
Tabel IV.12 Jumlah Lembaga Kursus Montir dan Elektro di Kecamatan Mojoroto Tahun 2009.....	24



## **V. Kesehatan**

Tabel V.1	Jumlah dan Jarak ke Rumah Sakit Umum Terdekat di Kecamatan Mojoroto Tahun 2009 .....	25
Tabel V.2	Jumlah dan Jarak ke Rumah Sakit Bersalin Terdekat di Kecamatan Mojoroto Tahun 2009 .....	26
Tabel V.3	Jumlah dan Jarak ke Balai Pengobatan Terdekat di Kecamatan Mojoroto Tahun 2009 .....	27
Tabel V.4	Jumlah dan Jarak ke Puskesmas Terdekat di Kecamatan Mojoroto Tahun 2009.....	28
Tabel V.5	Jumlah dan Jarak ke Puskesmas Pembantu Terdekat di Kecamatan Mojoroto Tahun 2009.....	29
Tabel V.6	Jumlah dan Jarak ke Dokter Praktek Swasta Terdekat di Kecamatan Mojoroto Tahun 2009.....	30
Tabel V.7	Jumlah dan Jarak ke Bidan Praktek Swasta Terdekat di Kecamatan Mojoroto Tahun 2009.....	31
Tabel V.8	Jumlah Posyandu di Kecamatan Mojoroto Tahun 2009.....	32
Tabel V.9	Jumlah dan Jarak ke Apotik Terdekat di Kecamatan Mojoroto Tahun 2009.....	33
Tabel V.10	Jumlah Toko Obat / Jamu di Kecamatan Mojoroto Tahun 2009.....	34
Tabel V.11	Jumlah Dokter yang Berdomisili Menurut Jenis Kelamin di Kecamatan Mojoroto Tahun 2009.....	35
Tabel V.12	Jumlah Bidan di Kecamatan Mojoroto Tahun 2009.....	36

Tabel V.13 Jumlah Dukun Bayi di Kecamatan Mojoroto tahun 2009.....	37
Tabel V.14 Jumlah Keluarga yang Mencari Surat Miskin di Kecamatan Mojoroto Tahun 2009.....	38
Tabel V.15 Jumlah Akseptor Keluarga Berencana (KB) di Kecamatan Mojoroto Tahun 2009.....	39
<b>VI. Sosial</b>	
Tabel VI.1 Jumlah Masjid dan Musholla di Kecamatan Mojoroto Tahun 2009.....	40
Tabel VI.2 Jumlah Gereja Menurut Jenisnya di Kecamatan Mojoroto Tahun 2009.....	41
Tabel VI.3 Jumlah Pura, Vihara dan Klenteng di Kecamatan Mojoroto Tahun 2009.....	42
<b>VII. Hiburan</b>	
Tabel VII.1 Jumlah Gedung Bioskop dan Jarak terdekat ke Gedung Bioskop di Kecamatan Mojoroto Tahun 2009.....	43
Tabel VII.2 Jumlah Persewaan VCD dan Jarak terdekat ke Persewaan VCD di Kecamatan Mojoroto Tahun 2009.....	44
Tabel VII.3 Jumlah Persewaan Bola Sodok di Kecamatan Mojoroto Tahun 2009.....	45
Tabel VII.4 Jumlah Pub-Diskotik dan Jarak terdekat ke Pub-Diskotik di Kecamatan Mojoroto Tahun 2009.....	46
Tabel VII.5 Jumlah Grup Kesenian di Kecamatan Mojoroto Tahun 2009.....	47

## **VIII. Komunikasi**

Tabel VIII.1 Jumlah Pelanggan Telepon di Kecamatan Mojoroto	
Tahun 2009.....	48
Tabel VIII.2 Jumlah Wartel dan Warnet di Kecamatan Mojoroto	
Tahun 2009.....	49
Tabel VIII.3 Jumlah Keluarga Pemilik TV (Televisi)	
di Kecamatan Mojoroto Tahun 2009.....	50

## **IX. Pertanian**

Tabel IX.1 Luas Kelurahan di Kecamatan Mojoroto (hektar)	
Tahun 2009.....	52
Tabel IX.2 Jumlah Sawah dan Bukan Sawah	
di Kecamatan Mojoroto 2009.....	53
Tabel IX.3 Luas Sawah menurut Jenisnya	
di Kecamatan Mojoroto tahun 2009.....	54
Tabel IX.4 Jumlah Pemilik Sawah, Penyewa / Penggarap, Penyekap, dan buruh tani di Kecamatan Mojoroto Tahun 2009.....	55
Tabel IX.5 Luas lahan dan Produksi Tanaman Padi	
di Kecamatan Mojoroto Tahun 2009.....	56
Tabel IX.6 Luas Lahan dan Produksi Tanaman Jagung	
di Kecamatan Mojoroto Tahun 2009.....	57
Tabel IX.7 Luas Lahan dan Produksi Tanaman Ketela Pohon	
di Kecamatan Tahun 2009.....	58
Tabel IX.8 Jumlah Pohon Jambu Air	
di Kecamatan Mojoroto Tahun 2009.....	59

Tabel IX.9 Jumlah Pohon Pisang di Kecamatan Mojoroto Tahun 2009.....	60
Tabel IX.10 Jumlah Pohon dan Produksi Mangga di Kecamatan Mojoroto Tahun 2009.....	61
Tabel IX.11 Luas Lahan dan Produksi Tanaman Tebu di Kecamatan Mojoroto Tahun 2009.....	62
Tabel IX.12 Jumlah Keluarga Peternakan menurut Jenisnya di Kecamatan Mojoroto Tahun 2009.....	63
Tabel IX.13 Jumlah Ternak Besar di Kecamatan Mojoroto Tahun 2009..	64
Tabel IX.14 Jumlah Unggas di Kecamatan Mojoroto Tahun 2009.....	65
<b>X. Perdagangan dan Industri</b>	
Tabel X.1 Jumlah Toko dan Supermarket / Minimarket di Kecamatan Mojoroto Tahun 2009.....	66
Tabel X.2 Jumlah Restoran / Rumah Makan / Kedai di Kecamatan Mojoroto Tahun 2009.....	67
Tabel X.3 Jumlah Hotel / Penginapan di Kecamatan Mojoroto Tahun 2009.....	68
Tabel X.4 Jumlah Industri Kerajinan Kulit dan Kayu di Kecamatan Mojoroto Tahun 2009.....	69
Tabel X.5 Jumlah Industri Kerajinan Logam dan Anyaman / Keramik di Kecamatan Mojoroto Tahun 2009.....	70
Tabel X.6 Jumlah Industri Kerajinan Kain / Tenun, Makanan dan Lainnya di Kecamatan Mojoroto Tahun 2009.....	71
Tabel X.7 Jumlah Bank Umum dan Bank Perkreditan Rakyat (BPR) di Kecamatan Mojoroto Tahun 2009 .....	72

## **XI. Pemerintah dan Keamanan**

Tabel XI.1 Jumlah dan Jarak Kelurahan ke Pos Polisi Terdekat di Kecamatan Mojoroto Tahun 2009.....	74
Tabel XI.2 Jumlah Hansip di Kecamatan Mojoroto Tahun 2009.....	75
Tabel XI.3 Jumlah Kepala Kelurahan dan Sekretaris Kelurahan di Kecamatan Mojoroto Tahun 2009.....	76
Tabel XI.4 Jumlah Kepala Seksi Kelurahan di Kecamatan Mojoroto Tahun 2009.....	77
Tabel XI.5 Jumlah Pegawai Pencatat Nikah di Kecamatan Mojoroto Tahun 2009.....	78
Tabel XI.6 Jumlah Wajib Pajak, Baku, Realisasi dan Prosentase Realisasi di Kecamatan Mojoroto Tahun 2009.....	79

## DAFTAR GRAFIK

Grafik 1 Jumlah Penduduk menurut Kelurahan di kecamatan Mojoroto Tahun 2009.....	4
Grafik 2 Sarana Pendidikan Formal di Kecamatan Mojoroto Tahun 2009.....	12
Grafik 3 Luas Kelurahan (Ha.) Tahun 2009.....	51
Grafik 4 Jumlah Baku dan Realisasi PBB di Kecamatan Mojoroto Tahun 2009.....	73

## **ULASAN SINGKAT**

### **UMUM**

Wilayah Kecamatan Mojoroto terbagi dalam 14 kelurahan, 99 Rukun Warga (RW) dan 473 Rukun Tetangga (RT) dengan rata-rata ketinggian 67 meter di atas permukaan laut (dpl) dan rata-rata kedalaman sumur 9 meter.

Kelurahan yang terjauh dari Kantor Kecamatan maupun Balai Kota Kediri adalah kelurahan Dermo dengan jarak 5,2 km dari Kantor Kecamatan dan 5,5 km dari Balai Kota Kediri. Kantor Kecamatan Mojoroto berdomisili di Kelurahan Bandar Lor.

### **PENDUDUK TENAGA KERJA**

Jumlah penduduk Kecamatan Mojoroto sebanyak 115.033 jiwa, 58.840 jiwa berjenis kelamin laki-laki dan 56.191 jiwa berjenis kelamin perempuan. Angka Sex Ratio yang menunjukkan persentase perbandingan penduduk laki-laki terhadap perempuan di Kecamatan Mojoroto sebesar 104,71. Karena nilai angka sex ratio lebih dari 100 berarti jumlah penduduk laki-laki lebih besar dibandingkan penduduk perempuan. Angka sex ratio pada kelurahan yang berada dibawah 100 ada empat kelurahan yaitu Kelurahan Campurejo sebesar 99,87; Kelurahan Mojoroto sebesar 95,78; Kelurahan Mrican 97,43; dan kelurahan Dermo 97,58. Di Kelurahan Lirboyo angka sex ratio tinggi karena di kelurahan tersebut terdapat Pondok Pesantren Lirboyo yang banyak memiliki santri laki-laki.

Kelurahan yang mempunyai jumlah penduduk tertinggi di Kecamatan Mojoroto adalah Kelurahan Mojoroto sebanyak 15.077 jiwa dengan jumlah laki-laki sebesar 7.376 jiwa, 7.701 jiwa perempuan dan jumlah keluarga sebesar 3.769, sedangkan yang terendah adalah Kelurahan Dermo dengan jumlah penduduk sebanyak 4.242 jiwa dengan jumlah laki-laki sebesar 2.095 jiwa, 2.147 jiwa perempuan dan jumlah keluarga 1.061 keluarga.

Untuk tingkat Kecamatan Mojoroto, jumlah keluarga secara keseluruhan adalah 28.758, dengan jumlah penduduk 115.033 jiwa. Apabila jumlah penduduk dibagi dengan jumlah keluarga maka akan diperoleh hasil rata-rata jumlah anggota keluarga untuk satu keluarga yaitu sebesar 4 jiwa.

Kecamatan Mojoroto bertipe sebagai daerah perkotaan, hal ini dapat dilihat dari persentase keluarga tani, perbandingan keluarga tani terhadap total keluarga yang hanya mencapai 3,26 persen tetapi disetiap kelurahan masih mempunyai keluarga tani. Persentase rumah tangga petani tertinggi di Kelurahan Gayam yang mencapai 15,14 persen dan yang terendah di Kelurahan Dermo yang sebesar 2,92 persen.

## **PERUMAHAN**

Jumlah bangunan di Kecamatan Mojoroto sebanyak 19.428 unit, yang berkategori Permanen sebanyak 19.260 unit atau 99.14 persen dan yang Non permanen sebanyak 168 unit atau 0.86 sebesar persen

Adapun jumlah keluarga yang tinggal di bantaran sungai sebanyak 143 keluarga dengan jumlah bangunan sebanyak 128 unit terdapat di Kelurahan Mrican dan Dermo yang masing-masing 11 keluarga dan



11 bangunan di Kelurahan Mrican dan 132 keluarga 117 bangunan di Kelurahan dermo.

Tidak ada bangunan tempat tinggal dan keluarga yang tinggal dibawah jaringan listrik PLN di Kecamatan Mojojoto.

Jumlah sekolah dengan jenjang pendidikan Sekolah Dasar (SD) mempunyai urutan tertinggi dibandingkan dengan jenjang yang lainnya yaitu sebanyak 68 unit; 46 unit berstatus negeri dan 22 unit berstatus swasta. Urutan selajutnya adalah Taman Knak-kanak (TK) sebanyak 41 unit yang berstatus swasta. SLTP sebanyak 16 sekolah dimana 4 SLTP Negeri dan 12 SLTP swasta, SLTA ada 11 sekolah dimana 4 SLTA Negeri dan 7 swasta, sedangkan SMK ada 6 sekolah dimana 2 SMK Negeri dan 4 swasta, dan terdapat 6 Perguruan Tinggi yang ada di Kecamatan Mojojoto semuanya berstatus swasta.

## **KESEHATAN**

Terdapat 6 Rumah Sakit Umum yang berada di Kecamatan Mojojoto, 1 rumah sakit pemerintah yaitu RSUD Gambiran dan 5 rumah sakit swasta yaitu Rumah Sakit Islam, Rumah Sakit Muhammadiyah, Rumah Sakit Kusta, Rumah Sakit Ratih dan Rumah Sakit Sakinah.

Bagi yang akan melakukan proses melahirkan anak disediakan rumah sakit bersalin / RSB yang jumlahnya cukup memadai yaitu 9 unit dari 14 kelurahan yang ada di Kecamatan Mojojoto. Sedangkan bagi penduduk yang tidak mampu berobat di rumah sakit, maka disediakan 2 Puskesmas dan 8 Puskesmas Pembantu (Pustu).

Terdapat 23 tempat praktek dokter swasta, 18 orang bidan praktek dan telah terbentuk Pos Pelayanan Terpadu (Posyandu)

sebanyak 110 unit. Jumlah apotik yang beroperasi sebanyak 11 unit dan toko obat-jamu sebanyak 32 unit.

Jumlah dokter yang berdomisili di Kecamatan Mojoroto sebanyak 28 orang, 21 orang berjenis kelamin laki-laki dan 7 orang berjenis kelamin perempuan. Jumlah dokter laki-laki jauh lebih banyak dibandingkan yang perempuan.

Peserta Aktif Keluarga Berencana (KB) sebanyak 12.117 peserta, tertinggi di Kelurahan Pojok sebanyak 1.475 peserta dan terendah di Kelurahan Bandar Kidul sebanyak 487 peserta. Keluarga yang mencari surat miskin di Kecamatan Mojoroto sebanyak 1.558.

### **SOSIAL**

Aspek sosial yang dapat disajikan adalah jumlah tempat ibadah, dimana jumlah masjid di Kecamatan Mojoroto sebanyak 68 buah, musholla 205 buah, gereja protestan 6 buah dan gereja katolik 2 buah pura sebanyak 2 buah dan klenteng sebanyak 2 buah.

### **HIBURAN – OLAH RAGA**

Kecamatan Mojoroto sebagai pusat kegiatan pendidikan favorit (SMU) Kota Kediri, tidak tersedia fasilitas hiburan seperti gedung bioskop, pub-diskotik, maupun tempat persewaan VCD, akan tetapi hanya tersedia persewaan bola sodok sebanyak 64 buah, grup kesenian jaranan sebanyak 22 dan grup kesenian lainnya sebanyak 35.

### **KOMUNIKASI**

Jumlah pelanggan telepon rumah di Kecamatan Mojoroto sebanyak 6.425 keluarga, tertinggi di Kelurahan Mojoroto sebanyak

1.218 keluarga dan terendah di Kelurahan Gayam sebanyak 21 keluarga.

Tersedia pelayanan komunikasi yang berupa Warung Telekomunikasi (wartel) sebanyak 49 unit dan Warung Internet (warnet) sebanyak 12 buah. Wartel terbanyak beroperasi di Kelurahan Bandar Lor sebanyak 27 buah.

Adapun jumlah pemilik TV (televisi) sebanyak 17.946 keluarga , terbanyak di Kelurahan Mojoroto sebanyak 2.378 keluarga.

## **PERTANIAN**

Luas wilayah Kecamatan Mojoroto adalah 2.460,1 hektar, dimana Kelurahan yang paling luas adalah Kelurahan Sukorame yaitu 367,5 hektar dan Kelurahan Dermo mempunyai luas lahan yang paling kecil yaitu 81,9 hektar.

Luas lahan sawah menempati bagian 33,69 persen atau 828,7 hektar dan lahan bukan sawah 66,31 persen atau 1.631,4 hektar. Luas sawah yang diupayakan terbagi menjadi sawah yang berpengairan sebanyak 491,7 hektar dan yang tidak berpengairan sebanyak 337 hektar.

Adapun jumlah pemilik sawah sebanyak 677 orang, penyewa / penggarap 413 orang, penyekap sebanyak 38 orang dan buruh tani sebanyak 532 orang.

Luas tanaman padi adalah 446 hektar dengan jumlah produksi 2.676 ton, tanaman jagung mempunyai luas 393 hektar dengan produksi sebesar 2.358 ton, tanaman ketela pohon seluas 37 hektar dengan produksi sebesar 629 ton. Jumlah Pohon jambu air sebanyak 1.534 pohon, pohon pisang sebanyak 1.099 pohon, dan pohon mangga sebanyak 14.070 pohon dengan produksi sebanyak 3.180 kwintal.

Luas lahan tanaman padi di Kecamatan Mojoroto seluas 446 dengan produksi 324 ton sedangkan yang terkecil di kelurahan Bandar lor yaitu 7 hektar dengan produksi 42 ton.

Di Kecamatan Mojoroto, luas lahan tanaman jagung sebesar 393 hektar dengan produksi 2.358 ton. Kelurahan Pojok mempunyai luas lahan tanaman jagung terbanyak yaitu 87 hektar dengan produksi 522 ton, sedangkan yang terkecil di Kelurahan Bandar Lor seluas 9 hektar dengan produksi 54 ton.

Luas lahan tanaman ketela pohon di Kecamatan Mojoroto 37 hektar dengan produksi 629 ton dan untuk luas lahan tanaman tebu yaitu 159 hektar dengan produksi 9.560 ton.

Jumlah keluarga peternak besar/kecil sebesar 234 keluarga peternak unggas sebanak 1.343, dimana populasi ternak besar seperti sapi sebanyak 1.008 ekor, sapi perah sebanyak 54 ekor, kerbau 5 ekor, kambing-domba sebanyak 1004 ekor sedangkan jumlah unggas sebanyak 19.684 ekor dimana yang terbesar terdapat di Kelurahan Banjarmlati dan yang terkecil di Kelurahan Sukorame sebanyak 4.500 ekor.

## **PERDAGANGAN-INDUSTRI**

Jumlah toko di Kecamatan Mojoroto sebanyak 440 buah, supermarket-minimarket sebanyak 13 buah, restoran / rumah makan / kedai sebanyak 417 buah dan hotel-penginapan sebanyak 5 buah.

Di Kecamatan Mojoroto terdapat industri kayu sebanyak 36 unit, industri kain/tenun 8 unit, industri anyaman sebanyak 6 unit, industri

makanan sejumlah 55 unit. Bank Umum yang beroperasi di Kecamatan Mojoroto sebanyak 5 buah dan Bank Perkreditan Rakyat (BPR) sebanyak 6 buah.

### **PEMERINTAHAN DAN KEAMANAN**

Jumlah pos polisi di Kecamatan Mojoroto sebanyak 3 yaitu di Kelurahan Lirboyo, Kelurahan Bandar Lor dan kelurahan Mojoroto masing-masing 1 sedang jarak rata-rata kantor kelurahan di Kecamatan Mojoroto ke pos polisi terdekat adalah 2,09 km. Kelurahan yang paling jauh dari pos polisi adalah Kelurahan Dermo yaitu 5,1 km.

Jumlah anggota Pertahanan Sipil (hansip) sebanyak 796 orang, tertinggi di Kelurahan Lirboyo yaitu 97 orang sedangkan yang terkecil di Kelurahan Dermo yaitu 20 orang. Semua kelurahan mempunyai Kepala Kelurahan dan Sekretaris Kelurahan. Jumlah kasi secara keseluruhan ada 62 dimana kasi pemerintahan sebanyak 13, kasi pembangunan sebanyak 11, kasi kesra sebanyak 7, kasi trantip sebanyak 10 dan kepala lingkungan sebanyak 21. untuk pejabat pencatat akta nikah sebanyak 20 orang yang tersebar di 14 kelurahan.

Wajib pajak yang ada di Kecamatan Mojoroto sejumlah 29.288 dimana yang terbanyak terdapat di Kelurahan Mojoroto sebanyak 3.654 dengan baku 548.647.932 dan realisasi sampai dengan Bulan Desember 258.970.507 atau 47,20 persen realisasi terhadap baku. Kelurahan yang mempunyai wajib pajak terkecil dan baku terkecil adalah di Kelurahan Dermo sebanyak 1.251 dengan baku 70.128.891 realisasi 46.512.112 atau 66,32 persen realisasi terhadap baku.

Tabel I.1 Jumlah RW (Rukun Warga) dan RT (Rukun Tetangga)  
di Kecamatan Mojoroto Tahun 2009

Kelurahan	RW (Rukun Warga)	RT (Rukun Tetangga)
(1)	(2)	(3)
01. Pojok	7	45
02. Campurejo	5	29
03. Tamanan	3	20
04. Banjarmlati	9	28
05. Bandar Kidul	4	28
06. Lirboyo	8	26
07. Bandar Lor	9	40
08. Mojoroto	12	48
09. Sukorame	10	36
10. Bujel	6	34
11. Ngampel	4	27
12. Gayam	8	31
13. Mrican	8	35
14. Dermo	3	25
Jumlah 2009	99	473
2008	94	436

Sumber : Kelurahan Se Kec. Mojoroto

Tabel I.2 Rata-rata Ketinggian Tempat dari Permukaan Air Laut  
Dan Kedalaman Sumur di Kecamatan Mojoroto Tahun 2009 (meter)

Kelurahan	Ketinggian Tempat	Kedalaman Sumur
(1)	(2)	(3)
01. Pojok	67	12
02. Campurejo	67	9
03. Tamanan	67	12
04. Banjarmлатi	67	8
05. Bandar Kidul	67	8
06. Lirboyo	67	12
07. Bandar Lor	67	8
08. Mojoroto	67	6
09. Sukorame	67	9
10. Bujel	67	8
11. Ngampel	67	7
12. Gayam	67	9
13. Mrican	67	8
14. Dermo	67	7
Rata-rata 2009	67	9

Sumber : Kelurahan Se Kec. Mojoroto

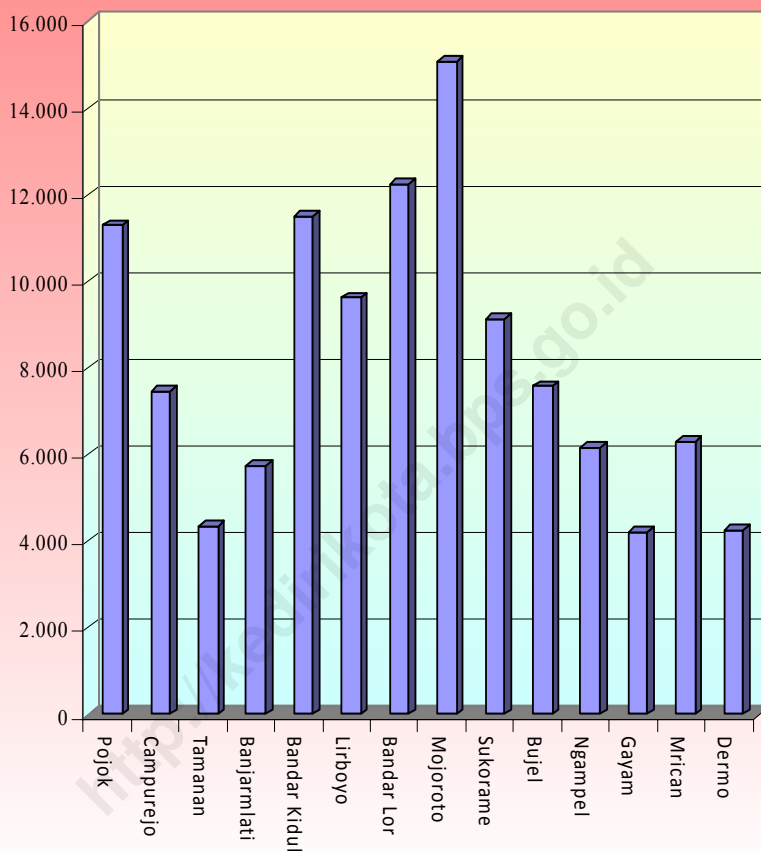
Tabel I.3 Jarak Kantor Kelurahan ke Kantor Kecamatan dan ke Kantor Balai Kota Tahun 2009 (km.)

Kelurahan	Jarak ke Kantor Kecamatan	Jarak ke Balai Kota
(1)	(2)	(3)
01. Pojok	3,4	5,0
02. Campurejo	3,3	5,1
03. Tamanan	3,5	4,5
04. Banjarmлатi	2,6	3,9
05. Bandar Kidul	2,1	3,2
06. Lirboyo	1,5	3,0
07. Bandar Lor	0,8	2,2
08. Mojoroto	0,2	0,8
09. Sukorame	1,0	2,1
10. Bujel	2,5	3,5
11. Ngampel	3,2	4,2
12. Gayam	4,1	5,3
13. Mrican	4,2	5,3
14. Dermo	5,2	5,5
Rata-rata	2,7	3,8

Sumber : Kelurahan Se Kec. Mojoroto



**Grafik 1**  
**Jumlah Penduduk Menurut Kelurahan**  
**Di Kecamatan Mojoroto Tahun 2010**



Tabel II.1 Jumlah Penduduk Menurut Jenis Kelamin  
di Kecamatan Mojoroto Tahun 2009

Kelurahan	Jenis Kelamin		Jumlah
	Laki-laki	Perempuan	
(1)	(2)	(3)	(4)
01. Pojok	5.766	5.533	11.299
02. Campurejo	3.730	3.735	7.465
03. Tamanan	2.279	2.085	4.364
04. Banjarmлатi	2.989	2.769	5.758
05. Bandar Kidul	5.868	5.656	11.524
06. Lirboyo	6.016	3.611	9.627
07. Bandar Lor	6.272	5.970	12.242
08. Mojoroto	7.376	7.701	15.077
09. Sukorame	4.570	4.570	9.140
10. Bujel	3.792	3.789	7.582
11. Ngampel	3.117	3.061	6.178
12. Gayam	2.160	2.067	4.227
13. Mrican	3.113	3.195	6.308
14. Dermo	2.095	2.147	4.242
Jumlah 2009	58.840	56.191	115.033
2008	55.976	53.582	109.558

Sumber : Kelurahan Se Kec. Mojoroto

Tabel II.2 Jumlah dan Sex Ratio Penduduk  
Di Kecamatan Mojoroto Tahun 2009

Kelurahan	Jenis Kelamin		Sex Ratio (%)
	Laki-laki	Perempuan	
(1)	(2)	(3)	(4)
01. Pojok	5.766	5.533	104,21
02. Campurejo	3.730	3.735	99,87
03. Tamanan	2.279	2.085	109,30
04. Banjarmлатi	2.989	2.769	107,95
05. Bandar Kidul	5.868	5.656	103,75
06. Lirboyo	6.016	3.611	166,60
07. Bandar Lor	6.272	5.970	105,06
08. Mojoroto	7.376	7.701	95,78
09. Sukorame	4.570	4.570	100,00
10. Bujel	3.792	3.789	100,08
11. Ngampel	3.117	3.061	101,83
12. Gayam	2.160	2.067	104,50
13. Mrican	3.113	3.195	97,43
14. Dermo	2.095	2.147	97,58
Jumlah 2009	58.840	56.191	104,71
2008	55.976	53.582	104,47

Sumber : Kelurahan Se Kec. Mojoroto

Tabel II.3 Jumlah Keluarga di Kecamatan Mojoroto  
Tahun 2009

Kelurahan	Keluarga
(1)	(2)
01. Pojok	2.825
02. Campurejo	1.866
03. Tamanan	1.091
04. Banjarmlati	1.440
05. Bandar Kidul	2.881
06. Lirboyo	2.407
07. Bandar Lor	3.061
08. Mojoroto	3.769
09. Sukorame	2.285
10. Bujel	1.895
11. Ngampel	1.545
12. Gayam	1.057
13. Mrican	1.577
14. Dermo	1.061
Jumlah 2009	28.758
2008	27.385

Sumber : Kelurahan Se Kec. Mojoroto

Tabel II.4 Jumlah Keluarga Tani  
di Kecamatan Mojoroto Tahun 2009

Kelurahan	Keluarga Tani
(1)	(2)
01. Pojok	205
02. Campurejo	39
03. Tamanan	143
04. Banjarmlati	20
05. Bandar Kidul	17
06. Lirboyo	7
07. Bandar Lor	13
08. Mojoroto	9
09. Sukorame	72
10. Bujel	56
11. Ngampel	102
12. Gayam	160
13. Mrican	62
14. Dermo	31
Rata-rata 2009	936

Sumber : Kelurahan Se Kec. Mojoroto

Tabel III.1 Jumlah Bangunan Permanen dan Bukan Permanen di  
Di Kecamatan Mojojoto Tahun 2009

Kelurahan	Bangunan Permanen	Bangunan Non Permanen
(1)	(2)	(3)
01. Pojok	1.563	28
02. Campurejo	1.454	26
03. Tamanan	779	11
04. Banjarmlati	717	2
05. Bandar Kidul	1.752	12
06. Lirboyo	1.329	15
07. Bandar Lor	2.238	6
08. Mojojoto	2.496	12
09. Sukorame	1.572	5
10. Bujel	1.391	13
11. Ngampel	1.117	10
12. Gayam	779	2
13. Mrican	1.384	18
14. Dermo	689	8
Jumlah	19.260	168

Sumber : BPS Kota Kediri

Tabel III.2 Jumlah Bangunan Tempat Tinggal dan Keluarga yang Tinggal di Bantaran Sungai di Kecamatan Mojoroto Tahun 2009

Kelurahan	Keluarga	Bangunan
(1)	(2)	(3)
01. Pojok	0	0
02. Campurejo	0	0
03. Tamanan	0	0
04. Banjarmlati	0	0
05. Bandar Kidul	0	0
06. Lirboyo	0	0
07. Bandar Lor	0	0
08. Mojoroto	0	0
09. Sukorame	0	0
10. Bujel	0	0
11. Ngampel	0	0
12. Gayam	0	0
13. Mrican	11	11
14. Dermo	132	117
Jumlah	143	128

Sumber : BPS Kota Kediri

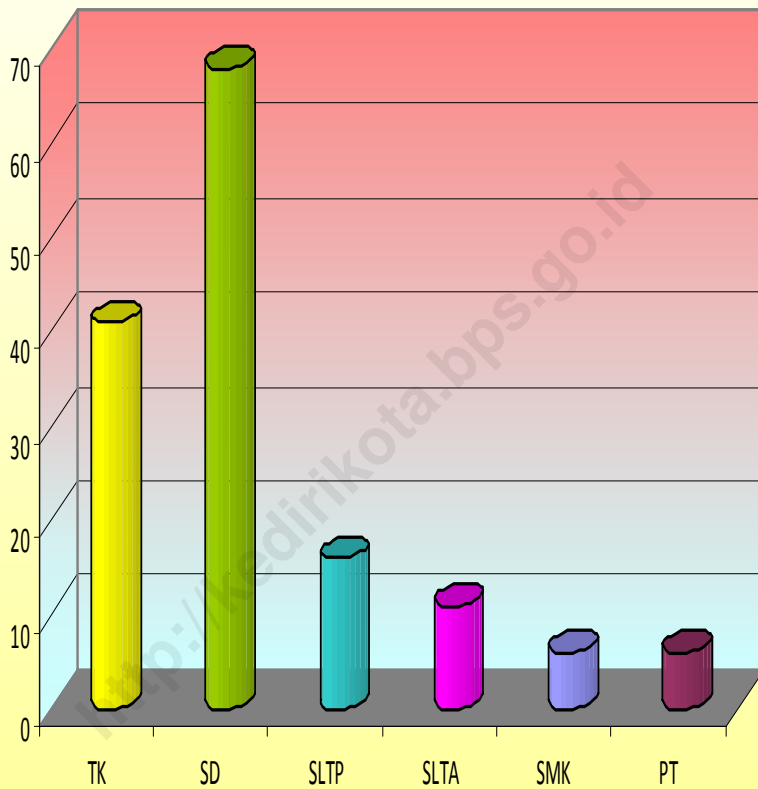
Tabel III.3 Jumlah Bangunan Tempat Tinggal dan Keluarga yang Tinggal di Bawah Jaringan Listrik PLN di Kecamatan Mojoroto Tahun 2009

Kelurahan	Keluarga	Bangunan
(1)	(2)	(3)
01. Pojok	0	0
02. Campurejo	0	0
03. Tamanan	0	0
04. Banjarmlati	0	0
05. Bandar Kidul	0	0
06. Lirboyo	0	0
07. Bandar Lor	0	0
08. Mojoroto	0	0
09. Sukorame	0	0
10. Bujel	0	0
11. Ngampel	0	0
12. Gayam	0	0
13. Mrican	0	0
14. Dermo	0	0
Jumlah	0	0

Sumber : BPS Kota Kediri



Grafik 2  
Sarana Pendidikan Formal Di Kecamatan Mojoroto  
Tahun 2010



Tabel IV.1 Jumlah Taman Kanak-kanak Negeri dan Swasta  
Di kecamatan Mojoroto Tahun 2009

Kelurahan	Negeri	Swasta	Jumlah
(1)	(2)	(3)	(4)
01. Pojok	0	5	5
02. Campurejo	0	1	1
03. Tamanan	0	2	2
04. Banjarmlati	0	2	2
05. Bandar Kidul	0	4	4
06. Lirboyo	0	2	2
07. Bandar Lor	0	8	8
08. Mojoroto	0	6	6
09. Sukorame	0	3	3
10. Bujel	0	1	1
11. Ngampel	0	2	2
12. Gayam	0	1	1
13. Mrican	0	3	3
14. Dermo	0	1	1
Jumlah	0	41	41

Sumber : Cabang Dinas Pendidikan Kec. Mojoroto

Tabel IV.2 Jumlah Sekolah Dasar Negeri dan Swasta  
Di kecamatan Mojoroto Tahun 2009

Kelurahan	Negeri	Swasta	Jumlah
(1)	(2)	(3)	(4)
01. Pojok	2	6	8
02. Campurejo	2	0	2
03. Tamanan	1	3	4
04. Banjarmlati	2	1	3
05. Bandar Kidul	5	1	6
06. Lirboyo	4	1	5
07. Bandar Lor	5	1	6
08. Mojoroto	6	4	10
09. Sukorame	5	0	5
10. Bujel	4	1	5
11. Ngampel	0	2	2
12. Gayam	3	0	3
13. Mrican	5	2	7
14. Dermo	2	0	2
Jumlah	46	22	68

Sumber : Cabang Dinas Pendidikan Kec. Mojoroto

Tabel IV.3 Jumlah SLTP Negeri dan Swasta  
Di kecamatan Mojojoto Tahun 2009

Kelurahan	Negeri	Swasta	Jumlah
(1)	(2)	(3)	(4)
01. Pojok	0	0	0
02. Campurejo	0	1	1
03. Tamanan	0	1	1
04. Banjarmlati	0	0	0
05. Bandar Kidul	0	0	0
06. Lirboyo	0	2	2
07. Bandar Lor	2	3	5
08. Mojojoto	0	2	2
09. Sukorame	0	1	1
10. Bujel	0	0	0
11. Ngampel	0	0	0
12. Gayam	1	0	1
13. Mrican	1	2	3
14. Dermo	0	0	0
Jumlah	4	12	16

Sumber : Dinas Pendidikan Kota Kediri

Tabel IV.4 Jumlah SLTA Negeri dan Swasta  
Di kecamatan Mojojoto Tahun 2009

Kelurahan	Negeri	Swasta	Jumlah
(1)	(2)	(3)	(4)
01. Pojok	0	0	0
02. Campurejo	0	0	0
03. Tamanan	0	0	0
04. Banjarmlati	0	0	0
05. Bandar Kidul	0	1	1
06. Lirboyo	0	2	2
07. Bandar Lor	3	2	5
08. Mojojoto	0	1	1
09. Sukorame	1	0	1
10. Bujel	0	0	0
11. Ngampel	0	0	0
12. Gayam	0	0	0
13. Mrican	0	1	1
14. Dermo	0	0	0
Jumlah	4	7	11

Sumber : Dinas Pendidikan Kota Kediri

Tabel IV.5 Jumlah SMK Negeri dan Swasta  
Di kecamatan Mojojoto Tahun 2009

Kelurahan	Negeri	Swasta	Jumlah
(1)	(2)	(3)	(4)
01. Pojok	0	0	0
02. Campurejo	0	0	0
03. Tamanan	0	0	0
04. Banjarmlati	0	0	0
05. Bandar Kidul	0	0	0
06. Lirboyo	0	1	1
07. Bandar Lor	1	2	3
08. Mojojoto	1	1	2
09. Sukorame	0	0	0
10. Bujel	0	0	0
11. Ngampel	0	0	0
12. Gayam	0	0	0
13. Mrican	0	0	0
14. Dermo	0	0	0
Jumlah	2	4	6

Sumber : Dinas Pendidikan Kota Kediri

Tabel IV.6 Jumlah Perguruan Tinggi Negeri dan Swasta  
Di kecamatan Mojojoto Tahun 2009

Kelurahan	Negeri	Swasta	Jumlah
(1)	(2)	(3)	(4)
01. Pojok	0	1	1
02. Campurejo	0	0	0
03. Tamanan	0	0	0
04. Banjarmlati	0	0	0
05. Bandar Kidul	0	0	0
06. Lirboyo	0	1	1
07. Bandar Lor	0	3	3
08. Mojojoto	0	1	1
09. Sukorame	0	0	0
10. Bujel	0	0	0
11. Ngampel	0	0	0
12. Gayam	0	0	0
13. Mrican	0	0	0
14. Dermo	0	0	0
Jumlah	0	6	6

Sumber : Dinas Pendidikan Kota Kediri

Tabel IV.7 Jumlah Sekolah Luar Biasa Negeri dan Swasta  
di kecamatan Mojoroto Tahun 2009

Kelurahan	Negeri	Swasta	Jumlah
(1)	(2)	(3)	(4)
01. Pojok	0	0	0
02. Campurejo	0	0	0
03. Tamanan	0	1	1
04. Banjarmlati	0	0	0
05. Bandar Kidul	0	0	0
06. Lirboyo	0	0	0
07. Bandar Lor	0	0	0
08. Mojoroto	0	0	0
09. Sukorame	0	0	0
10. Bujel	0	0	0
11. Ngampel	0	0	0
12. Gayam	0	0	0
13. Mrican	0	0	0
14. Dermo	0	0	0
Jumlah	0	1	1

Sumber : Dinas Pendidikan Kota Kediri



Tabel IV.8 Jumlah Pondok Pesantren / Madrasah Diniyah  
di kecamatan Mojoroto Tahun 2009

Kelurahan	Ponpes / Madrasah Diniyah
(1)	(2)
01. Pojok	5
02. Campurejo	1
03. Tamanan	0
04. Banjarmлатi	2
05. Bandar Kidul	5
06. Lirboyo	1
07. Bandar Lor	2
08. Mojoroto	2
09. Sukorame	0
10. Bujel	0
11. Ngampel	3
12. Gayam	2
13. Mrican	1
14. Dermo	1
Jumlah	25

Sumber : Kelurahan Se Kec. Mojoroto

Tabel IV.9 Jumlah Lembaga Kursus Bahasa dan Akuntansi  
di Kecamatan Mojosuro Tahun 2009

Kelurahan	Bahasa	Akuntansi
(1)	(2)	(3)
01. Pojok	0	0
02. Campurejo	2	2
03. Tamanan	1	0
04. Banjarmati	0	0
05. Bandar Kidul	2	2
06. Lirboyo	2	0
07. Bandar Lor	0	1
08. Mojosuro	2	2
09. Sukorame	2	2
10. Bujel	2	0
11. Ngampel	0	0
12. Gayam	0	0
13. Mrican	0	0
14. Dermo	0	0
Jumlah	13	9

Sumber : Kelurahan Se Kec. Mojosuro

Tabel IV.10 Jumlah Lembaga Komputer dan Memasak  
di Kecamatan Mojoroto Tahun 2009

Kelurahan	Komputer	Memasak
(1)	(2)	(3)
01. Pojok	0	0
02. Campurejo	1	1
03. Tamanan	0	0
04. Banjarmlati	0	0
05. Bandar Kidul	2	0
06. Lirboyo	1	0
07. Bandar Lor	0	0
08. Mojoroto	3	0
09. Sukorame	2	0
10. Bujel	3	0
11. Ngampel	0	0
12. Gayam	0	0
13. Mrican	0	0
14. Dermo	0	0
Jumlah	12	1

Sumber : Kelurahan Se Kec. Mojoroto

Tabel IV.11 Jumlah Lembaga Kursus Menjahit dan Tata Rias  
di Kecamatan Mojoroto Tahun 2009

Kelurahan	Menjahit	Tata Rias
(1)	(2)	(3)
01. Pojok	0	0
02. Campurejo	1	1
03. Tamanan	0	0
04. Banjarmlati	0	0
05. Bandar Kidul	0	0
06. Lirboyo	3	0
07. Bandar Lor	0	0
08. Mojoroto	0	0
09. Sukorame	1	0
10. Bujel	1	0
11. Ngampel	0	0
12. Gayam	0	0
13. Mrican	1	0
14. Dermo	0	0
Jumlah	7	1

Sumber : Kelurahan Se Kec. Mojoroto

Tabel IV.12 Jumlah Lembaga Kursus Montir dan Elektro  
di Kecamatan Mojosuro Tahun 2009

Kelurahan	Montir	Elektro
(1)	(2)	(3)
01. Pojok	0	0
02. Campurejo	0	0
03. Tamanan	0	0
04. Banjarmlati	0	0
05. Bandar Kidul	0	0
06. Lirboyo	0	1
07. Bandar Lor	0	0
08. Mojosuro	0	0
09. Sukorame	0	0
10. Bujel	0	0
11. Ngampel	0	0
12. Gayam	0	0
13. Mrican	0	0
14. Dermo	0	0
Jumlah	0	1

Sumber : Kelurahan Se Kec. Mojosuro

Tabel V.1 Jumlah dan Jarak ke Rumah Sakit Umum Terdekat  
di Kecamatan Mojoroto Tahun 2009

Kelurahan	Rumah Sakit	Jarak (km)
(1)	(2)	(3)
01. Pojok	0	4,1
02. Campurejo	0	3,3
03. Tamanan	0	1,0
04. Banjarmлатi	0	0,5
05. Bandar Kidul	3	
06. Lirboyo	0	0,6
07. Bandar Lor	2	
08. Mojoroto	1	
09. Sukorame	0	1,5
10. Bujel	0	2,8
11. Ngampel	0	3,8
12. Gayam	0	5,6
13. Mrican	0	5,4
14. Dermo	0	5,4
Jumlah	6	-

Sumber : Kelurahan Se Kec. Mojoroto

Tabel V.2 Jumlah dan Jarak ke Rumah Sakit Bersalin Terdekat  
di Kecamatan Mojosuro Tahun 2009

Kelurahan	Rumah Sakit Bersalin	Jarak (km)
(1)	(2)	(3)
01. Pojok	0	2,0
02. Campurejo	0	4,0
03. Tamanan	0	3,8
04. Banjarmati	0	0,5
05. Bandar Kidul	1	
06. Lirboyo	0	0,3
07. Bandar Lor	0	0,5
08. Mojosuro	3	
09. Sukorame	1	
10. Bujel	2	
11. Ngampel	1	
12. Gayam	0	2,0
13. Mrican	1	
14. Dermo	0	2,5
Jumlah	9	-

Sumber : Kelurahan Se Kec. Mojosuro

Tabel V.3 Jumlah dan Jarak ke Balai Pengobatan Terdekat  
di Kecamatan Mojoroto Tahun 2009

Kelurahan	Balai Pengobatan	Jarak (km.)
(1)	(2)	(3)
01. Pojok	0	4,2
02. Campurejo	1	
03. Tamanan	0	1,0
04. Banjarmlati	1	
05. Bandar Kidul	1	
06. Lirboyo	0	3,5
07. Bandar Lor	0	0,4
08. Mojoroto	1	
09. Sukorame	0	1,5
10. Bujel	0	2,0
11. Ngampel	0	0,4
12. Gayam	0	2,4
13. Mrican	1	
14. Dermo	0	1,5
Jumlah	5	-

Sumber : Kelurahan Se Kec. Mojoroto



Tabel V.4 Jumlah dan Jarak ke Puskesmas Terdekat  
di Kecamatan Mojoroto Tahun 2009

Kelurahan	Puskesmas	Jarak (km.)
(1)	(2)	(3)
01. Pojok	0	3,3
02. Campurejo	1	
03. Tamanan	0	0,5
04. Banjarmlati	0	2,1
05. Bandar Kidul	0	1,8
06. Lirboyo	0	0,5
07. Bandar Lor	0	3,4
08. Mojoroto	0	2,0
09. Sukorame	0	2,0
10. Bujel	0	3,0
11. Ngampel	0	1,0
12. Gayam	0	2,0
13. Mrican	1	
14. Dermo	0	0,6
Jumlah	2	-

Sumber : Kelurahan Se Kec. Mojoroto

Tabel V.5 Jumlah dan Jarak ke Puskesmas Pembantu Terdekat  
di Kecamatan Mojoroto Tahun 2009

Kelurahan	Puskesmas Pembantu	Jarak (km)
(1)	(2)	(3)
01. Pojok	1	
02. Campurejo	0	3,5
03. Tamanan	1	
04. Banjarmlati	1	
05. Bandar Kidul	1	
06. Lirboyo	1	
07. Bandar Lor	0	0,5
08. Mojoroto	0	2,0
09. Sukorame	1	
10. Bujel	1	
11. Ngampel	0	0,9
12. Gayam	1	
13. Mrican	0	1,5
14. Dermo	0	2,1
Jumlah	8	-

Sumber : Kelurahan Se Kec. Mojoroto

Tabel V.6 Jumlah dan Jarak ke Dokter Praktek Swasta Terdekat  
di Kecamatan Mojoroto Tahun 2009

Kelurahan	Dokter Praktek	Jarak (km)
(1)	(2)	(3)
01. Pojok	0	1,0
02. Campurejo	1	
03. Tamanan	1	
04. Banjarmlati	0	2,1
05. Bandar Kidul	2	
06. Lirboyo	1	
07. Bandar Lor	5	
08. Mojoroto	8	
09. Sukorame	2	
10. Bujel	1	
11. Ngampel	0	1,0
12. Gayam	0	2,1
13. Mrican	1	
14. Dermo	1	
Jumlah	23	-

Sumber : Kelurahan Se Kec. Mojoroto

Tabel V.7 Jumlah dan Jarak ke Bidan Praktek Swasta Terdekat  
di Kecamatan Mojoroto Tahun 2009

Kelurahan	Bidan Praktek	Jarak (km.)
(1)	(2)	(3)
01. Pojok	0	3,5
02. Campurejo	2	
03. Tamanan	0	0,5
04. Banjarmlati	1	
05. Bandar Kidul	0	2,5
06. Lirboyo	1	
07. Bandar Lor	1	
08. Mojoroto	0	5,0
09. Sukorame	6	
10. Bujel	2	
11. Ngampel	1	
12. Gayam	2	
13. Mrican	1	
14. Dermo	1	
Jumlah	18	-

Sumber : Kelurahan Se Kec. Mojoroto

Tabel V.8 Jumlah Posyandu  
di Kecamatan Mojoroto Tahun 2009

Kelurahan	Posyandu
(1)	(2)
01. Pojok	8
02. Campurejo	8
03. Tamanan	5
04. Banjarmлатi	5
05. Bandar Kidul	9
06. Lirboyo	8
07. Bandar Lor	8
08. Mojoroto	19
09. Sukorame	9
10. Bujel	7
11. Ngampel	5
12. Gayam	5
13. Mrican	9
14. Dermo	5
Jumlah	110

Sumber : Kelurahan Se Kec. Mojoroto

Tabel V.9 Jumlah dan Jarak ke Apotik Terdekat  
di Kecamatan Mojoroto Tahun 2009

Kelurahan	Apotik	Jarak (km.)
(1)	(2)	(3)
01. Pojok	0	4,0
02. Campurejo	1	
03. Tamanan	0	1,5
04. Banjarmlati	0	1,2
05. Bandar Kidul	2	
06. Lirboyo	2	
07. Bandar Lor	3	
08. Mojoroto	2	
09. Sukorame	1	
10. Bujel	0	2,6
11. Ngampel	0	2,6
12. Gayam	0	3,6
13. Mrican	1	
14. Dermo	0	5,3
Jumlah	11	-

Sumber : Kelurahan Se Kec. Mojoroto

Tabel V.10 Jumlah Toko Obat /Jamu Terdekat  
di Kecamatan Mojoroto Tahun 2009

Kelurahan	Toko Obat / Jamu
(1)	(2)
01. Pojok	2
02. Campurejo	2
03. Tamanan	1
04. Banjarmлатi	2
05. Bandar Kidul	4
06. Lirboyo	2
07. Bandar Lor	4
08. Mojoroto	5
09. Sukorame	2
10. Bujel	2
11. Ngampel	1
12. Gayam	1
13. Mrican	2
14. Dermo	2
Jumlah	32

Sumber : Kelurahan Se Kec. Mojoroto

Tabel V.11 Jumlah Dokter yang Berdomisili Menurut Jenis Kelamin  
di Kecamatan Mojojoto Tahun 2009

Kelurahan	Laki-laki	Perempuan	Jumlah
(1)	(2)	(3)	(4)
01. Pojok	0	0	0
02. Campurejo	2	0	2
03. Tamanan	1	0	1
04. Banjarmlati	0	0	0
05. Bandar Kidul	2	0	2
06. Lirboyo	0	1	1
07. Bandar Lor	5	0	5
08. Mojojoto	5	1	6
09. Sukorame	3	1	4
10. Bujel	0	0	0
11. Ngampel	1	0	1
12. Gayam	0	0	0
13. Mrican	1	3	4
14. Dermo	1	1	2
Jumlah	21	7	28

Sumber : Kelurahan Se Kec. Mojojoto



Tabel V.12 Jumlah Bidan di Kecamatan Mojoroto  
Tahun 2009

Kelurahan	Bidan
(1)	(2)
01. Pojok	3
02. Campurejo	5
03. Tamanan	2
04. Banjarmlati	2
05. Bandar Kidul	2
06. Lirboyo	2
07. Bandar Lor	2
08. Mojoroto	2
09. Sukorame	4
10. Bujel	2
11. Ngampel	1
12. Gayam	3
13. Mrican	2
14. Dermo	1
Jumlah	33

Sumber : Kelurahan Se Kec. Mojoroto

Tabel V.13 Jumlah Dukun Bayi  
di Kecamatan Mojoroto Tahun 2009

Kelurahan	Dukun Bayi
(1)	(2)
01. Pojok	6
02. Campurejo	2
03. Tamanan	1
04. Banjarmlati	1
05. Bandar Kidul	0
06. Lirboyo	0
07. Bandar Lor	0
08. Mojoroto	0
09. Sukorame	0
10. Bujel	0
11. Ngampel	1
12. Gayam	2
13. Mrican	0
14. Dermo	1
Jumlah	14

Sumber : Kelurahan Se Kec. Mojoroto

Tabel V.14 Jumlah Keluarga yang Mencari Surat Miskin  
di Kecamatan Mojoroto Tahun 2009

Kelurahan	Surat Miskin
1	2
01. Pojok	127
02. Campurejo	105
03. Tamanan	110
04. Banjarmлатi	112
05. Bandar Kidul	111
06. Lirboyo	116
07. Bandar Lor	124
08. Mojoroto	98
09. Sukorame	101
10. Bujel	108
11. Ngampel	104
12. Gayam	112
13. Mrican	114
14. Dermo	116
<b>Jumlah</b>	<b>1.558</b>

Sumber : Kelurahan Se Kec. Mojoroto

Tabel V.15 Jumlah Akseptor Keluarga Berencana (KB)  
di Kecamatan Mojoroto Tahun 2009

Kelurahan	Akseptor KB
(1)	(2)
01. Pojok	1.475
02. Campurejo	1.186
03. Tamanan	1.107
04. Banjarmлатi	597
05. Bandar Kidul	487
06. Lirboyo	637
07. Bandar Lor	1.019
08. Mojoroto	1.390
09. Sukorame	836
10. Bujel	860
11. Ngampel	543
12. Gayam	738
13. Mrican	674
14. Dermo	568
<b>Jumlah</b>	<b>12.117</b>

Sumber : Kelurahan Se Kec. Mojoroto

Tabel VI.1 Jumlah Masjid dan Musholla  
di Kecamatan Mojoroto Tahun 2009

Kelurahan	Masjid	Musholla
(1)	(2)	(3)
01. Pojok	9	20
02. Campurejo	4	14
03. Tamanan	3	13
04. Banjarmlati	3	14
05. Bandar Kidul	6	20
06. Lirboyo	5	14
07. Bandar Lor	10	19
08. Mojoroto	6	20
09. Sukorame	3	23
10. Bujel	5	8
11. Ngampel	3	17
12. Gayam	4	11
13. Mrican	5	10
14. Dermo	2	2
Jumlah	68	205

Sumber : Kelurahan Se Kec. Mojoroto

Tabel VI.2 Jumlah Gereja Menurut Jenisnya  
di Kecamatan Mojoroto Tahun 2009

Kelurahan	Gereja Protestan	Gereja Katolik
(1)	(2)	(3)
01. Pojok	1	0
02. Campurejo	1	0
03. Tamanan	0	0
04. Banjarmlati	0	0
05. Bandar Kidul	0	0
06. Lirboyo	0	0
07. Bandar Lor	1	1
08. Mojoroto	1	0
09. Sukorame	0	0
10. Bujel	0	0
11. Ngampel	0	0
12. Gayam	0	1
13. Mrican	2	0
14. Dermo	0	0
Jumlah	6	2

Sumber : Kelurahan Se Kec. Mojoroto

Tabel VI.3 Jumlah Pura, Vihara dan Klenteng  
Di Kecamatan Mojojoto Tahun 2009

Kelurahan	Pura	Vihara	Klenteng
(1)	(2)	(3)	(4)
01. Pojok	1	0	1
02. Campurejo	0	0	0
03. Tamanan	0	0	0
04. Banjarmlati	0	0	0
05. Bandar Kidul	0	0	0
06. Lirboyo	0	0	0
07. Bandar Lor	0	0	0
08. Mojojoto	0	0	0
09. Sukorame	1	0	1
10. Bujel	0	0	0
11. Ngampel	0	0	0
12. Gayam	0	0	0
13. Mrican	0	0	0
14. Dermo	0	0	0
Jumlah	2	0	2

Sumber : Kelurahan Se Kec. Mojojoto

Tabel VII.1 Jumlah Gedung Bioskop dan Jarak terdekat ke Gedung Bioskop di Kecamatan Mojoroto Tahun 2009

Kelurahan	Gedung Bioskop	Jarak (Km.)
(1)	(2)	(3)
01. Pojok	0	3,0
02. Campurejo	0	2,5
03. Tamanan	0	4,0
04. Banjarmлатi	0	3,5
05. Bandar Kidul	0	3,0
06. Lirboyo	0	5,0
07. Bandar Lor	0	2,0
08. Mojoroto	0	2,5
09. Sukorame	0	3,5
10. Bujel	0	3,0
11. Ngampel	0	4,0
12. Gayam	0	4,5
13. Mrican	0	4,0
14. Dermo	0	5,0
Jumlah	0	-

Sumber : Kelurahan Se Kec. Mojoroto



Tabel VII.2 Jumlah Persewaan VCD dan Jarak terdekat ke  
Persewaan VCD di Kecamatan Mojoroto Tahun 2009

Kelurahan	Persewaan VCD	Jarak (Km.)
(1)	(2)	(3)
01. Pojok	0	2,5
02. Campurejo	0	2,0
03. Tamanan	0	3,5
04. Banjarmлатi	0	3,0
05. Bandar Kidul	0	2,5
06. Lirboyo	0	4,5
07. Bandar Lor	0	1,5
08. Mojoroto	0	2,5
09. Sukorame	0	3,0
10. Bujel	0	2,5
11. Ngampel	0	3,5
12. Gayam	0	4,0
13. Mrican	0	3,5
14. Dermo	0	4,5
Jumlah	0	-

Sumber : Kelurahan Se Kec. Mojoroto

Tabel VII.3 Jumlah Persewaan Bola Sodok  
di Kecamatan Mojoroto Tahun 2009

Kelurahan	Bola Sodok
(1)	(2)
01. Pojok	4
02. Campurejo	4
03. Tamanan	4
04. Banjarmлатi	9
05. Bandar Kidul	2
06. Lirboyo	3
07. Bandar Lor	9
08. Mojoroto	7
09. Sukorame	5
10. Bujel	1
11. Ngampel	5
12. Gayam	1
13. Mrican	7
14. Dermo	3
Jumlah	64

Sumber : Kelurahan Se Kec. Mojoroto

Tabel VII.4 Jumlah Pub-Diskotik dan Jarak terdekat ke  
Pub-Diskotik di Kecamatan Mojosuro Tahun 2009

Kelurahan	Pub-Diskotik	Jarak (Km.)
(1)	(2)	(3)
01. Pojok	0	5,2
02. Campurejo	0	5,0
03. Tamanan	0	4,8
04. Banjarmlati	0	4,0
05. Bandar Kidul	0	3,7
06. Lirboyo	0	3,0
07. Bandar Lor	0	2,4
08. Mojosuro	0	1,0
09. Sukorame	0	2,3
10. Bujel	0	4,5
11. Ngampel	0	4,2
12. Gayam	0	7,0
13. Mrican	0	4,5
14. Dermo	0	5,4
Jumlah	0	-

Sumber : Kelurahan Se Kec. Mojosuro

Tabel VII.5 Jumlah Grup Kesenian  
di Kecamatan Mojoroto Tahun 2009

Kelurahan	Jaranan	Lainnya
(1)	(2)	(3)
01. Pojok	2	2
02. Campurejo	2	1
03. Tamanan	0	1
04. Banjarmlati	0	4
05. Bandar Kidul	1	4
06. Lirboyo	3	3
07. Bandar Lor	1	0
08. Mojoroto	2	5
09. Sukorame	3	4
10. Bujel	3	2
11. Ngampel	2	2
12. Gayam	0	2
13. Mrican	0	2
14. Dermo	3	3
Jumlah	22	35

Sumber : Kelurahan Se Kec. Mojoroto

Tabel VIII.1 Jumlah Pelanggan Telepon  
di Kecamatan Mojoroto Tahun 2009

Kelurahan	Pelanggan Telepon (Keluarga)
(1)	(2)
01. Pojok	253
02. Campurejo	1.190
03. Tamanan	34
04. Banjarmлатi	125
05. Bandar Kidul	692
06. Lirboyo	239
07. Bandar Lor	968
08. Mojoroto	1.218
09. Sukorame	1.109
10. Bujel	195
11. Ngampel	81
12. Gayam	21
13. Mrican	191
14. Dermo	109
Jumlah	6.425

Sumber : Kelurahan Se Kec. Mojoroto

Tabel VIII.2 Jumlah Wartel dan Warnet  
di Kecamatan Mojoroto Tahun 2009

Kelurahan	Wartel	Warnet
(1)	(2)	(3)
01. Pojok	3	0
02. Campurejo	4	0
03. Tamanan	1	0
04. Banjarmlati	2	0
05. Bandar Kidul	4	3
06. Lirboyo	7	2
07. Bandar Lor	6	3
08. Mojoroto	5	2
09. Sukorame	6	1
10. Bujel	3	0
11. Ngampel	1	0
12. Gayam	1	0
13. Mrican	4	1
14. Dermo	2	0
Jumlah	49	12

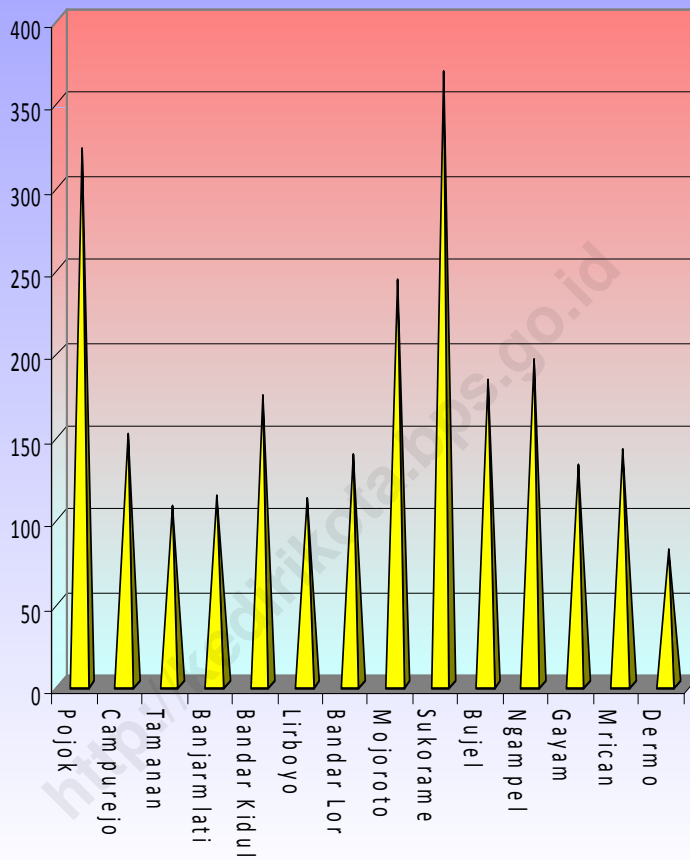
Sumber : Kelurahan Se Kec. Mojoroto

Tabel VIII.3 Jumlah Keluarga Pemilik TV (Televisi)  
di Kecamatan Mojoroto Tahun 2009

Kelurahan	Pemilik TV
(1)	(2)
01. Pojok	1.284
02. Campurejo	1.478
03. Tamanan	677
04. Banjarmlati	686
05. Bandar Kidul	1.601
06. Lirboyo	1.237
07. Bandar Lor	2.007
08. Mojoroto	2.378
09. Sukorame	1.491
10. Bujel	1.335
11. Ngampel	992
12. Gayam	685
13. Mrican	1.390
14. Dermo	705
Jumlah	17.946

Sumber : Kelurahan Se Kec. Mojoroto

**Grafik 3**  
**Luas Kelurahan Di Kecamatan Mojoroto Tahun 2010**





Tabel IX.1 Luas Kelurahan di Kecamatan Mojoroto  
Tahun 2009 (Hektar)

Kelurahan	Luas Kelurahan
(1)	(2)
01. Pojok	321,2
02. Campurejo	150,4
03. Tamanan	107,9
04. Banjarmlati	113,3
05. Bandar Kidul	173,6
06. Lirboyo	111,3
07. Bandar Lor	138,6
08. Mojoroto	242,9
09. Sukorame	367,5
10. Bujel	182,6
11. Ngampel	195,2
12. Gayam	131,9
13. Mrican	141,8
14. Dermo	81,9
Jumlah	2.460,1

Sumber : Kelurahan Se Kec. Mojoroto

Tabel IX.2 Jumlah Sawah dan Bukan Sawah  
di Kecamatan Mojoroto Tahun 2009

Kelurahan	Lahan Sawah	Bukan Sawah	Jumlah
(1)	(2)	(3)	(4)
01. Pojok	113,0	208,2	321,2
02. Campurejo	63,1	87,3	150,4
03. Tamanan	55,0	52,9	107,9
04. Banjarmlati	36,2	77,1	113,3
05. Bandar Kidul	52,7	120,9	173,6
06. Lirboyo	38,0	73,3	111,3
07. Bandar Lor	24,0	114,6	138,6
08. Mojoroto	36,0	206,9	242,9
09. Sukorame	74,0	293,5	367,5
10. Bujel	93,5	89,1	182,6
11. Ngampel	58,0	137,2	195,2
12. Gayam	84,2	47,7	131,9
13. Mrican	63,0	78,8	141,8
14. Dermo	38,0	43,9	81,9
Jumlah	828,7	1.631,4	2.460,1

Sumber : Kelurahan Se Kec. Mojoroto

Tabel IX.3 Luas Sawah Menurut Jenisnya  
di Kecamatan Mojoroto Tahun 2009

Kelurahan	Diupayakan		Jumlah
	Berpengairan	Tdk. Berpengairan	
(1)	(2)	(3)	(4)
01. Pojok	55	31	86
02. Campurejo	25	50	75
03. Tamanan	24	32	56
04. Banjarmlati	20	26	46
05. Bandar Kidul	27	46	73
06. Lirboyo	22	10	32
07. Bandar Lor	10	15	25
08. Mojoroto	33	0	33
09. Sukorame	47,7	34	81,7
10. Bujel	45	25	70
11. Ngampel	68	3	71
12. Gayam	46	41	87
13. Mrican	59	12	71
14. Dermo	10	12	22
Jumlah	491,7	337	828,7

Sumber : Kelurahan Se Kec. Mojoroto

Tabel IX.4 Jumlah Pemilik Sawah, Penyewa / Penggarap , Penyekap,  
Buruh Tani Di Kecamatan Mojoroto Tahun 2009

Kelurahan	Pemilik Sawah	Penyewa / Penggarap	Penyekap	Buruh Tani
(1)	(2)	(3)	(4)	(5)
01. Pojok	225	13	0	140
02. Campurejo	31	23	0	12
03. Tamanan	83	49	7	52
04. Banjarmлатi	38	26	0	132
05. Bandar Kidul	28	7	0	12
06. Lirboyo	26	2	5	11
07. Bandar Lor	5	5	0	9
08. Mojoroto	8	15	4	5
09. Sukorame	21	58	12	38
10. Bujel	26	36	0	12
11. Ngampel	42	58	5	40
12. Gayam	90	94	5	42
13. Mrican	40	20	0	15
14. Dermo	14	7	0	12
Jumlah	677	413	38	532

Sumber : Kelurahan Se Kec. Mojoroto

Tabel IX.5 Luas Lahan dan Produksi Tanaman Padi  
di Kecamatan Mojoroto Tahun 2009

Kelurahan	Luas (Ha.)	Produksi (Ton)
(1)	(2)	(3)
01. Pojok	54	324
02. Campurejo	36	216
03. Tamanan	31	186
04. Banjarmлатi	24	144
05. Bandar Kidul	28	168
06. Lirboyo	15	90
07. Bandar Lor	7	42
08. Mojoroto	16	96
09. Sukorame	46	276
10. Bujel	44	264
11. Ngampel	48	288
12. Gayam	47	282
13. Mrican	29	174
14. Dermo	21	126
Jumlah	446	2.676

Sumber : Kelurahan Se Kec. Mojoroto

Tabel IX.6 Luas Lahan dan Produksi Tanaman Jagung  
di Kecamatan Mojoroto Tahun 2009

Kelurahan	Luas (Ha.)	Produksi (Ton)
(1)	(2)	(3)
01. Pojok	87	522
02. Campurejo	32	192
03. Tamanan	27	162
04. Banjarmlati	22	132
05. Bandar Kidul	22	132
06. Lirboyo	16	96
07. Bandar Lor	9	54
08. Mojoroto	13	78
09. Sukorame	47	282
10. Bujel	37	222
11. Ngampel	15	90
12. Gayam	32	192
13. Mrican	22	132
14. Dermo	12	72
Jumlah	393	2.358

Sumber : Kelurahan Se Kec. Mojoroto

Tabel IX.7 Luas Lahan dan Produksi Tanaman Ketela Pohon  
di Kecamatan Mojoroto Tahun 2009

Kelurahan	Luas (Ha.)	Produksi (Ton)
(1)	(2)	(3)
01. Pojok	16	272
02. Campurejo	4	68
03. Tamanan	2	35
04. Banjarmлатi	1	17
05. Bandar Kidul	1	16
06. Lirboyo	1	17
07. Bandar Lor	0	0
08. Mojoroto	0	0
09. Sukorame	10	170
10. Bujel	2	34
11. Ngampel	0	0
12. Gayam	0	0
13. Mrican	0	0
14. Dermo	0	0
Jumlah	37	629

Sumber : Kelurahan Se Kec. Mojoroto

Tabel IX.8 Jumlah Pohon Jambu Air  
di Kecamatan Mojoroto Tahun 2009

Kelurahan	Jambu Air
(1)	(2)
01. Pojok	142
02. Campurejo	67
03. Tamanan	124
04. Banjarmlati	108
05. Bandar Kidul	86
06. Lirboyo	137
07. Bandar Lor	68
08. Mojoroto	56
09. Sukorame	57
10. Bujel	136
11. Ngampel	147
12. Gayam	146
13. Mrican	154
14. Dermo	106
Jumlah	1.534

Sumber : Kelurahan Se Kec. Mojoroto



Tabel IX.9 Jumlah Pohon Pisang  
di Kecamatan Mojojoto Tahun 2009

Kelurahan	Pisang
(1)	(2)
01. Pojok	85
02. Campurejo	47
03. Tamanan	95
04. Banjarmati	96
05. Bandar Kidul	98
06. Lirboyo	78
07. Bandar Lor	54
08. Mojojoto	30
09. Sukorame	42
10. Bujel	97
11. Ngampel	78
12. Gayam	126
13. Mrican	95
14. Dermo	78
Jumlah	1.099

Sumber : Kelurahan Se Kec. Mojojoto

Tabel IX.10 Jumlah Pohon dan Produksi Mangga  
di Kecamatan Mojoroto Tahun 2009

Kelurahan	Mangga	Produksi (Kwt.)
(1)	(2)	(3)
01. Pojok	1.005	227
02. Campurejo	742	170
03. Tamanan	893	203
04. Banjarmlati	956	218
05. Bandar Kidul	884	201
06. Lirboyo	985	216
07. Bandar Lor	785	179
08. Mojoroto	1.021	231
09. Sukorame	1.064	241
10. Bujel	1.142	258
11. Ngampel	1.043	236
12. Gayam	1.284	289
13. Mrican	1.245	280
14. Dermo	1.021	231
Jumlah	14.070	3.180

Sumber : Kelurahan Se Kec. Mojoroto

Tabel IX.11 Luas Lahan dan Produksi Tanaman Tebu  
di Kecamatan Mojoroto Tahun 2009

Kelurahan	Luas (Ha.)	Produksi (Ton)
(1)	(2)	(3)
01. Pojok	5	225
02. Campurejo	5	250
03. Tamanan	7	420
04. Banjarmlati	5	300
05. Bandar Kidul	5	350
06. Lirboyo	2	140
07. Bandar Lor	0	0
08. Mojoroto	0	0
09. Sukorame	30	1.650
10. Bujel	35	2.100
11. Ngampel	15	975
12. Gayam	15	975
13. Mrican	20	1.200
14. Dermo	15	975
Jumlah	159	9.560

Sumber : Kelurahan Se Kec. Mojoroto

Tabel IX.12 Jumlah Keluarga Peternakan  
Menurut Jenisnya di Kecamatan Mojooroto Tahun 2009

Kelurahan	Keluarga Ternak Besar / Kecil	Keluarga Ternak Unggas	Jumlah
(1)	(2)	(3)	(4)
01. Pojok	27	103	130
02. Campurejo	25	73	98
03. Tamanan	42	122	164
04. Banjarmlati	21	208	229
05. Bandar Kidul	15	76	91
06. Lirboyo	9	45	54
07. Bandar Lor	8	56	64
08. Mojooroto	2	99	101
09. Sukorame	12	34	46
10. Bujel	12	86	98
11. Ngampel	17	156	173
12. Gayam	26	92	118
13. Mrican	11	112	123
14. Dermo	7	81	88
Jumlah	234	1.343	1.577

Sumber : Kelurahan Se Kec. Mojooroto

Tabel IX.13 Jumlah Ternak Besar  
Di Kecamatan Mojoroto Tahun 2009

Kelurahan	Sapi	Sapi Perah	Kerbau	Kambing / Domba
(1)	(2)	(3)	(4)	(5)
01. Pojok	98	0	3	95
02. Campurejo	106	0	0	128
03. Tamanan	164	0	0	181
04. Banjarmlati	94	0	0	69
05. Bandar Kidul	56	0	0	38
06. Lirboyo	72	54	0	173
07. Bandar Lor	54	0	0	45
08. Mojoroto	11	0	0	18
09. Sukorame	49	0	0	26
10. Bujel	52	0	0	32
11. Ngampel	73	0	0	91
12. Gayam	82	0	2	23
13. Mrican	61	0	0	64
14. Dermo	36	0	0	21
Jumlah	1.008	54	5	1.004

Sumber : Kelurahan Se Kec. Mojoroto

Tabel IX.14 Jumlah Unggas di Kecamatan Mojoroto  
Tahun 2009

Kelurahan	Unggas
(1)	(2)
01. Pojok	1.270
02. Campurejo	750
03. Tamanan	1.750
04. Banjarmлатi	4.500
05. Bandar Kidul	975
06. Lirboyo	864
07. Bandar Lor	825
08. Mojoroto	650
09. Sukorame	483
10. Bujel	1.055
11. Ngampel	2.565
12. Gayam	1.450
13. Mrican	1.346
14. Dermo	1.201
<b>Jumlah</b>	<b>19.648</b>

Sumber : Kelurahan Se Kec. Mojoroto

Tabel X.1 Jumlah Toko dan Supermarket / Minimarket  
di Kecamatan Mojoroto Tahun 2009

Kelurahan	Toko	Supermarket / Minimarket
(1)	(2)	(3)
01. Pojok	11	0
02. Campurejo	28	1
03. Tamanan	30	0
04. Banjarmlati	21	0
05. Bandar Kidul	31	1
06. Lirboyo	24	2
07. Bandar Lor	41	3
08. Mojoroto	41	2
09. Sukorame	19	3
10. Bujel	24	0
11. Ngampel	56	0
12. Gayam	7	0
13. Mrican	90	1
14. Dermo	17	0
Jumlah	440	13

Sumber : Kelurahan Se Kec. Mojoroto

Tabel X.2 Jumlah Restoran / Rumah Makan / Kedai  
di Kecamatan Mojoroto Tahun 2009

Kelurahan	Restoran / Rumah Makan / Kedai
(1)	(2)
01. Pojok	38
02. Campurejo	26
03. Tamanan	8
04. Banjarmlati	22
05. Bandar Kidul	28
06. Lirboyo	65
07. Bandar Lor	65
08. Mojoroto	38
09. Sukorame	15
10. Bujel	21
11. Ngampel	34
12. Gayam	5
13. Mrican	41
14. Dermo	11
Jumlah	417

Sumber : Kelurahan Se Kec. Mojoroto



Tabel X.3 Jumlah Hotel / Penginapan  
di Kecamatan Mojoroto Tahun 2009

Kelurahan	Hotel / Penginapan
(1)	(2)
01. Pojok	0
02. Campurejo	1
03. Tamanan	0
04. Banjarmлатi	0
05. Bandar Kidul	1
06. Lirboyo	1
07. Bandar Lor	0
08. Mojoroto	2
09. Sukorame	0
10. Bujel	0
11. Ngampel	0
12. Gayam	0
13. Mrican	0
14. Dermo	0
Jumlah	5

Sumber : Kelurahan Se Kec. Mojoroto

Tabel X.4 Jumlah Industri Kerajinan Kulit dan Kayu  
di Kecamatan Mojoroto Tahun 2009

Kelurahan	Kerajinan Kulit	Kerajinan Kayu
(1)	(2)	(3)
01. Pojok	1	2
02. Campurejo	0	1
03. Tamanan	0	2
04. Banjarmлатi	0	1
05. Bandar Kidul	0	3
06. Lirboyo	0	6
07. Bandar Lor	0	3
08. Mojoroto	0	3
09. Sukorame	0	3
10. Bujel	0	2
11. Ngampel	0	10
12. Gayam	0	0
13. Mrican	0	0
14. Dermo	0	0
Jumlah	1	36

Sumber : Kelurahan Se Kec. Mojoroto

Tabel X.5 Jumlah Industri Kerajinan Logam dan  
Anyaman / Keramik di Kecamatan Mojoroto Tahun 2009

Kelurahan	Kerajinan Logam	Kerajinan Anyaman / Keramik
(1)	(2)	(3)
01. Pojok	0	0
02. Campurejo	0	0
03. Tamanan	0	0
04. Banjarmlati	0	0
05. Bandar Kidul	0	0
06. Lirboyo	0	0
07. Bandar Lor	0	0
08. Mojoroto	0	0
09. Sukorame	0	0
10. Bujel	0	0
11. Ngampel	0	0
12. Gayam	0	5
13. Mrican	0	0
14. Dermo	0	1
Jumlah	0	6

Sumber : Kelurahan Se Kec. Mojoroto

Tabel X.6 Jumlah Industri Kerajinan Kain / Tenun, Makanan dan Lainnya di Kecamatan Mojojoto Tahun 2009

Kelurahan	Kerajinan Kain / Tenun	Industri Makanan	Industri lainnya
(1)	(2)	(3)	(4)
01. Pojok	0	1	0
02. Campurejo	0	3	0
03. Tamanan	0	4	0
04. Banjarmlati	5	3	0
05. Bandar Kidul	3	2	0
06. Lirboyo	0	5	0
07. Bandar Lor	0	1	0
08. Mojojoto	0	6	0
09. Sukorame	0	10	0
10. Bujel	0	10	0
11. Ngampel	0	2	10
12. Gayam	0	3	0
13. Mrican	0	3	0
14. Dermo	0	2	0
Jumlah	8	55	10

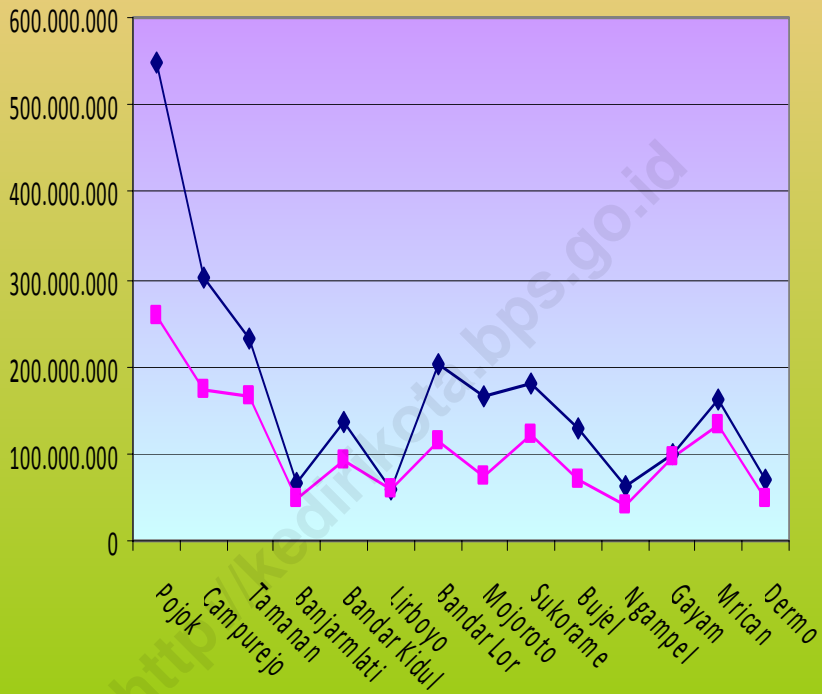
Sumber : Kelurahan Se Kec. Mojojoto

Tabel X.7 Jumlah Bank Umum dan Bank Perkreditan Rakyat (BPR)  
di Kecamatan Mojoroto Tahun 2009

Kelurahan	Bank Umum	BPR
(1)	(2)	(3)
01. Pojok	0	0
02. Campurejo	0	0
03. Tamanan	0	0
04. Banjarmлатi	0	0
05. Bandar Kidul	0	0
06. Lirboyo	1	1
07. Bandar Lor	2	1
08. Mojoroto	1	1
09. Sukorame	0	0
10. Bujel	0	0
11. Ngampel	0	0
12. Gayam	0	0
13. Mrican	1	3
14. Dermo	0	0
Jumlah	5	6

Sumber : Kelurahan Se Kec. Mojoroto

**Grafik 4**  
**Jumlah Baku Dan Realisasi PBB**  
**Di Kecamatan Mojoroto Tahun 2010**



Tabel XI.1 Jumlah dan Jarak Kelurahan ke Pos polisi Terdekat  
di Kecamatan Mojoroto Tahun 2009

Kelurahan	Pos polisi	Jarak (km.)
(1)	(2)	(3)
01. Pojok	0	1,5
02. Campurejo	0	1,5
03. Tamanan	0	3,5
04. Banjarmlati	0	3,5
05. Bandar Kidul	0	3,6
06. Lirboyo	1	
07. Bandar Lor	1	
08. Mojoroto	1	
09. Sukorame	0	0,1
10. Bujel	0	0,4
11. Ngampel	0	1,3
12. Gayam	0	4,6
13. Mrican	0	4,1
14. Dermo	0	5,1
Jumlah	3	-

Sumber : Kelurahan Se Kec. Mojoroto

Tabel XI.2 Jumlah Hansip  
di Kecamatan Mojoroto Tahun 2009

Kelurahan	Hansip
(1)	(2)
01. Pojok	70
02. Campurejo	46
03. Tamanan	30
04. Banjarmlati	91
05. Bandar Kidul	75
06. Lirboyo	97
07. Bandar Lor	80
08. Mojoroto	67
09. Sukorame	50
10. Bujel	50
11. Ngampel	74
12. Gayam	22
13. Mrican	24
14. Dermo	20
Jumlah	796

Sumber : Kelurahan Se Kec. Mojoroto



Tabel XI.3 Jumlah Kepala Kelurahan dan Sekretaris Kelurahan  
di Kecamatan Mojojoto Tahun 2009

Kelurahan	Kepala Kelurahan	Sekretaris Kelurahan
(1)	(2)	(3)
01. Pojok	1	1
02. Campurejo	1	1
03. Tamanan	1	1
04. Banjarmlati	1	1
05. Bandar Kidul	1	1
06. Lirboyo	1	1
07. Bandar Lor	1	1
08. Mojojoto	1	1
09. Sukorame	1	1
10. Bujel	1	1
11. Ngampel	1	1
12. Gayam	1	1
13. Mrican	1	1
14. Dermo	1	1
Jumlah	14	14

Sumber : Kelurahan Se Kec. Mojojoto

Tabel XI.4 Jumlah Kepala Seksi Kelurahan  
di Kecamatan Mojoroto Tahun 2009

Kelurahan	Kasi Pem.	Kasi Bang	Kasi Kesra	Kasi Keu	Kasi Umum	Jumlah
(1)	(2)	(3)	(4)	(5)	(6)	(7)
01. Pojok	1	1	0	1	2	5
02. Campurejo	1	1	1	1	2	5
03. Tamanan	1	1	1	1	1	5
04. Banjarmlati	1	1	1	1	0	4
05. Bandar Kidul	1	1	0	1	4	7
06. Lirboyo	1	0	1	1	2	5
07. Bandar Lor	1	1	1	1	1	5
08. Mojoroto	1	1	0	1	0	3
09. Sukorame	1	1	1	1	1	5
10. Bujel	1	1	0	0	1	3
11. Ngampel	1	0	0	0	2	3
12. Gayam	1	1	0	0	2	4
13. Mrican	1	1	1	1	1	5
14. Dermo	1	0	0	0	2	3
Jumlah	14	11	7	10	21	62

Sumber : Kelurahan Se Kec. Mojoroto

Tabel XI.5 Jumlah Pegawai Pencatat Nikah  
di Kecamatan Mojoroto Tahun 2009

Kelurahan	Pencatat Nikah
(1)	(2)
01. Pojok	2
02. Campurejo	1
03. Tamanan	1
04. Banjarmлатi	2
05. Bandar Kidul	1
06. Lirboyo	2
07. Bandar Lor	2
08. Mojoroto	1
09. Sukorame	2
10. Bujel	1
11. Ngampel	1
12. Gayam	1
13. Mrican	2
14. Dermo	1
Jumlah	20

Sumber : Kelurahan Se Kec. Mojoroto

Tabel XI.6 Jumlah Wajib Pajak, Baku, Realisasi dan Presentase Realisasi di Kecamatan Mojooroto Tahun 2009

Kelurahan	Wajib Pajak	Baku	Realisasi s/d Desember 2009	Prosentase
(1)	(2)	(3)	(4)	(5)
01. Pojok	3.654	548.647.932	258.970.507	47,20
02. Campurejo	2.871	300.148.090	172.691.810	57,54
03. Tamanan	2.908	232.069.381	165.900.200	71,49
04. Banjarmlati	1.352	67.885.883	46.161.783	68,00
05. Bandar Kidul	1.685	136.245.919	91.049.352	66,83
06. Lirboyo	1.170	59.809.954	59.809.954	100,00
07. Bandar Lor	2.454	200.985.368	115.894.552	57,66
08. Mojooroto	3.326	166.119.745	73.600.912	44,31
09. Sukorame	2.234	181.469.081	121.809.496	67,12
10. Bujel	1.754	128.669.723	69.273.416	53,84
11. Ngampel	1.303	64.071.066	40.925.600	63,88
12. Gayam	1.638	99.627.136	96.021.044	96,38
13. Mrican	1.688	162.159.429	131.312.224	80,98
14. Dermo	1.251	70.128.891	46.512.112	66,32
Jumlah	29.288	2.413.037.598	1.489.932.962	61,75

Sumber : Kelurahan Se Kec. Mojooroto