

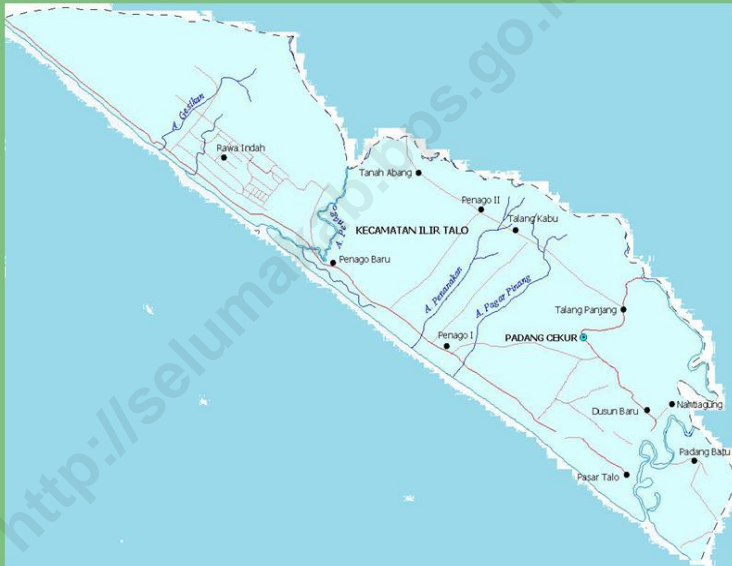


KATALOG BPS : 1403.1705.031

KECAMATAN ILIR TALO DALAM ANGKA

ILIR TALO DISTRICT IN FIGURES

2011



BADAN PUSAT STATISTIK KABUPATEN SELUMA

KECAMATAN ILIR TALO DALAM ANGKA 2011
ILIR TALO DISTRICT IN FIGURES 2011

Nomor Publikasi / *Publication Number* : 1705.000.1105

Katalog BPS / *BPS Catalog* : 1403.1705.031

Ukuran Buku / *Books Size* : 21 x 15 cm

Jumlah Halaman / *Number of Pages* : 39 halaman

Naskah / *Manuscript* : BPS Kabupaten Seluma / *Statistics of Seluma Regency*
Penyunting / *Editor* : BPS Kabupaten Seluma / *Statistics of Seluma Regency*

Gambar dan Grafik / *Charts* :
Koordinator Statistik Kecamatan
District Statistics Coordinator

Gambar Kulit / *Cover Design* :
Koordinator Statistik Kecamatan
District Statistics Coordinator

Diterbitkan / *Published by* :
Badan Pusat Statistik Kabupaten Seluma
Statistics of Seluma Regency

Dicetak Oleh / *Printed by*:

Boleh Dikutip dengan Menyebut Sumbernya
May be Cited With Reference to the Source

Sumber : Kecamatan Ilir Talo Dalam Angka 2011, BPS Kabupaten Seluma

KATA PENGANTAR

CAMAT KECAMATAN ILIR TALO

Puji dan syukur kita panjatkan kehadiran Allah SWT karena atas berkat rahmat dan hidayah-Nya kita berhasil menerbitkan Publikasi Statistik Kecamatan Ilir Talo Dalam Angka 2011.

Dalam arus pembangunan dan kemajuan dewasa ini, kebutuhan data statistik mengenai keadaan wilayah kecamatan baik data kuantitatif maupun data kualitatif sangat diperlukan. Sehingga data statistik dapat digunakan sebagai dasar perencanaan pembangunan.

Akhirnya pada kesempatan ini, saya mengharapkan kepada semua Dinas/Instansi dalam Kecamatan Ilir Talo untuk dapat menyampaikan data secara lengkap yang berkenaan dengan kegiatan masing-masing demi kesempurnaan publikasi statistik di masa mendatang. Atas kerjasama yang baik, saya mengucapkan terima kasih.

Demikianlah semoga Allah selalu memberkahi kita dalam setiap usaha untuk memperlancar jalannya pembangunan di Kecamatan Ilir Talo Amien.

Tais, Desember 2011
Camat Kecamatan Ilir Talo

Zaimi Tuhib, S.Pd
NIP. 19581112 197802 1 005

KATA PENGANTAR

KOORDINATOR STATISTIK KECAMATAN ILIR TALO

Dengan mengucapkan Syukur Alhamdulillah, Publikasi Statistik Kecamatan Ilir Talo Dalam Angka (KDA) 2011 dapat diterbitkan. Publikasi ini merupakan penerbitan lanjutan dan secara rutin akan kembali diterbitkan oleh Koordinator Statistik Kecamatan (KSK) bekerja sama dengan semua Dinas/Instansi terkait.

Dalam penyusunan publikasi ini, kami telah berusaha semaksimal mungkin untuk memberikan tema yang sama dengan publikasi sebelumnya. Sehingga kami mengharapkan pada pemakai data statistik untuk dapat mengikuti perkembangannya setiap tahun dan bagi penyumbang data untuk menyusun, menyiapkan data sesuai dengan table-tabel yang ada demi kelanjutan di masa mendatang.

Data statistik yang disajikan dalam publikasi ini dihimpun sebagian besar bersumber dari Dinas/Instansi dan Badan serta Lembaga Swasta dalam Kabupaten Seluma, dan ditambah dari kegiatan pengumpulan/pengolahan data oleh Badan Pusat Statistik Kabupaten Seluma.

Berkenaan dengan itu, kami mengucapkan terima kasih dan penghargaan yang setinggi-tingginya kepada semua pihak yang telah membantu sehingga penyusunan publikasi ini dapat dilakukan tepat pada waktunya.

Kritik dan saran yang bersifat membangun demi perbaikan publikasi ini akan kami terima dengan senang hati. Semoga publikasi ini dapat bermanfaat sebagaimana yang kita harapkan.

Tais, Desember 2011

Koordinator Statistik Kecamatan Ilir Talo

Ipa Romika, S.Si

NIP. 19860522 201003 2 001

DAFTAR ISI

CONTENTS

	Halaman
Halaman Katalog	i
Peta Kecamatan Ilir Talo	ii
Kata Pengantar Camat Kecamatan Ilir Talo	iii
Kata Pengantar Koordinator Statistik Kecamatan Ilir Talo	iv
Daftar Isi	v
Daftar Tabel	vi
Daftar Gambar	ix
Profil Kecamatan Ilir Talo 2010	1
1 Keadaan Geografi	5
2 Pemerintahan	6
3 Penduduk dan Transmigrasi	
3.1 Penduduk	7
3.2 Transmigrasi	9
4 Sosial	
4.1 Pendidikan	10
4.2 Kesehatan	15
4.3 Agama	19
4.4 Sosial Lainnya	21
5 Pertanian	
5.1 Perkebunan	24
5.2 Perikanan	25
6 Pertambangan	28

DAFTAR TABEL

Tabel	Judul	Halaman
Bab 1 Keadaan Geografi		
1.1	Nama-nama Ibukota dan Luas Wilayah Kecamatan di Kabupaten Seluma Tahun 2010	5
Bab 2 Pemerintahan		
2.1	Pembagian Daerah Administrasi di Kecamatan Ilir Talo Tahun 2007 - 2010	6
Bab 3 Penduduk dan Transmigrasi		
3.1 Penduduk		
3.1.1	Jumlah Penduduk Menurut Jenis Kelamin di Kecamatan Ilir Talo Tahun 2008 - 2010	7
3.1.2	Jumlah Penduduk Kecamatan Ilir Talo dan Kabupaten Seluma Tahun 2008 - 2010	8
3.2 Transmigrasi		
3.2.1	Data Penempatan Transmigrasi Kecamatan Ilir Talo Sejak Tahun 1970 – 2010	9
Bab 4 Sosial		
4.1 Pendidikan		
4.1.1	Jumlah Sekolah, Murid, dan Guru Taman Kanak-kanak di Kecamatan Ilir Talo Tahun 2007/2008 – 2010/2011	10
4.1.2	Jumlah Sekolah, Murid, dan Guru Sekolah Dasar di Kecamatan Ilir Talo Tahun 2007/2008 – 2010/2011	11
4.1.3	Jumlah Sekolah, Murid, dan Guru Sekolah Lanjutan Tingkat Pertama di Kecamatan Ilir Talo Tahun 2007/2008 – 2010/2011	12
4.1.4	Jumlah Sekolah, Murid, dan Guru SMP Satu Atap di Kecamatan Ilir Talo Tahun 2007/2008 – 2010/2011	13

4.1.5	Jumlah Sekolah, Murid, dan Guru Sekolah Menengah Umum di Kecamatan Ilir Talo Tahun 2007/2008 – 2010/2011	14
-------	--	----

4.2 Kesehatan

4.2.1	Banyaknya Fasilitas Kesehatan di Kecamatan Ilir Talo Tahun 2007 - 2010	15
4.2.2	Banyaknya PPKBD, Sub PPKBD, Klinik KB, dan UPPKS di Kecamatan Ilir Talo Tahun 2007 - 2010	16
4.2.3	Banyaknya Bayi Lahir di Kecamatan Ilir Talo Tahun 2007 - 2010	17
4.2.4	Banyaknya Pasangan Usia Subur (PUS), Akseptor Aktif dan Akseptor Baru di Kecamatan Ilir Talo Tahun 2007 - 2010	18

4.3 Agama

4.3.1	Jumlah Nikah Dan Talak di Kecamatan Ilir Talo Tahun 2007 – 2010	19
4.3.2	Banyaknya Calon Jemaah Haji di Kecamatan Ilir Talo Tahun 2007 – 2010	20

4.4 Sosial Lainnya

4.4.1	Bencana Alam yang Terjadi di Kecamatan Ilir Talo Tahun 2007 - 2010	21
4.4.2	Jumlah Penyandang Masalah Kesejahteraan Sosial di Kecamatan Ilir Talo Tahun 2007 – 2010	22
4.4.3	Banyaknya Penyandang Masalah Kesejahteraan (PMKS) dan Potensi Sumber Kesejahteraan Sosial (PSKS) di Kecamatan Ilir Talo Tahun 2007 - 2010	23

Bab 5 Pertanian

5.1 Perkebunan

5.1.1	Profil Perkebunan Rakyat (Ha) di Kecamatan Ilir Talo Tahun 2007 – 2010	24
-------	--	----

5.2 Perikanan

5.2.1	Produksi Perikanan Budidaya (Ton) di Kecamatan Ilir	25
-------	---	----

Talo Tahun 2007 - 2010

- | | | |
|-------|--|----|
| 5.2.2 | Data Potensi Lahan Tambak di Kecamatan Ilir Talo Tahun 2007 – 2010 | 26 |
| 5.2.3 | Produksi Perikanan Tangkap (Ton) di Kecamatan Ilir Talo Tahun 2010 | 27 |

Bab 6 Pertambangan

6.1 Pertambangan

- | | | |
|-------|--|----|
| 6.1.1 | Daftar Pemegang Kuasa Pertambangan di Kecamatan Ilir Talo Tahun 2010 | 28 |
|-------|--|----|

<http://selumakab.bps.go.id>

DAFTAR GAMBAR

Gambar	Judul	Halaman
Gambar 2.1	Jumlah Penduduk di Kecamatan Ilir Talo Tahun 2008 – 2010	1
Gambar 3.1	Jumlah Murid Sekolah di Kecamatan Ilir Talo	2
Gambar 3.2	Banyaknya Jumlah Bayi Lahir di Kecamatan Ilir Talo	3
Gambar 4.1	Profil Perkebunan Rakyat (Ha) di Kecamatan Ilir Talo	4

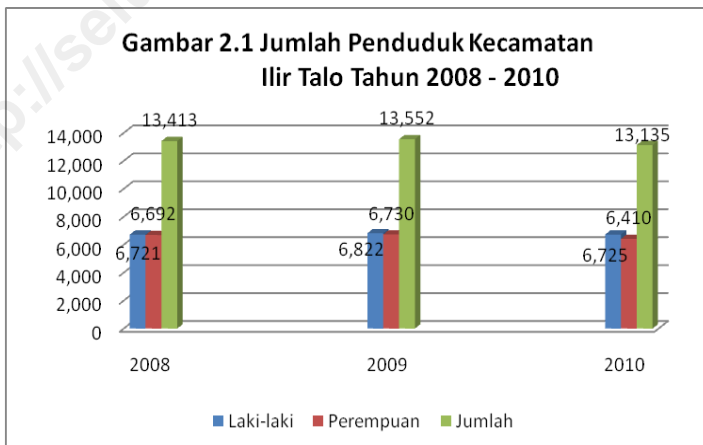
PROFIL KECAMATAN ILIR TALO 2010

1. Keadaan Geografi

Kecamatan Ilir Talo memiliki luas wilayah 13.138 Ha atau 5,47 persen dari luas Kabupaten Seluma. Kecamatan Ilir Talo terdiri dari 15 desa yaitu desa Dusun Baru, Padang Batu, Penago I, Penago Baru, Rawa Indah, Tanah Abang, Penago II, Talang Kabu, Talang Panjang, Padang Cekur, Nanti Agung, Pasar Talo, Margo Sari, Paluh Terap dan Mekar Sari.

2. Penduduk

Pada tahun 2008, jumlah penduduk Kecamatan Ilir Talo adalah 13.413 jiwa, yang terdiri dari 6.721 penduduk laki-laki dan 6.692 penduduk perempuan. Pada tahun 2009, jumlah penduduk Kecamatan Ilir Talo adalah 13.552 jiwa yang terdiri dari 6.822 penduduk laki-laki dan 6.730 penduduk perempuan. Sedangkan pada tahun 2010, jumlah penduduk Kecamatan Ilir Talo turun menjadi 13.135 jiwa yang terdiri dari 6.725 penduduk laki-laki dan 6.410 penduduk perempuan.

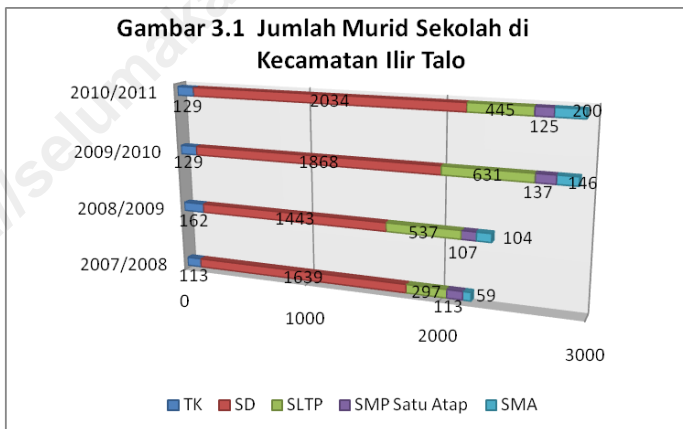


3. Sosial

3.1 Pendidikan

Dengan bertambahnya jumlah penduduk, maka anak usia sekolah pun meningkat setiap tahunnya. Hal ini perlu didukung dengan adanya penambahan sarana dan prasarana, serta peningkatan kuantitas dan kualitas tenaga pengajar. Sehingga mutu pendidikan dapat lebih ditingkatkan.

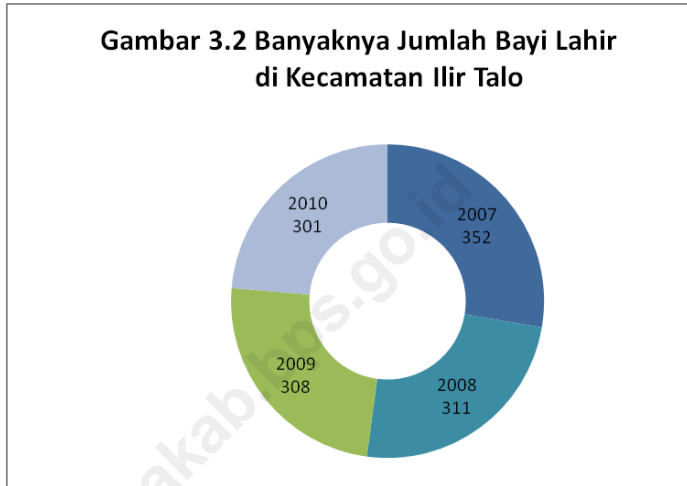
Jumlah murid di Taman Kanak-kanak (TK) pada tahun 2010/2011 sebanyak 129 murid pada 4 sekolah dengan 15 guru. Untuk Sekolah Dasar (SD) sebanyak 2.034 murid di 12 sekolah dengan 115 guru. Pada jenjang Sekolah Lanjutan Tingkat Pertama (SLTP) terdapat 445 murid di 2 sekolah dengan jumlah guru sebanyak 18 orang. Pada jenjang sekolah SMP Satu Atap terdapat 125 murid di 1 sekolah dengan jumlah guru sebanyak 11 orang. Sedangkan untuk Sekolah Menengah Umum (SMU) ada 1 sekolah dengan jumlah murid dan guru masing-masing sebanyak 200 dan 15 orang.



3.2 Kesehatan

Pada tahun 2010 Kecamatan Ilir Talo memiliki 2 buah puskesmas dan 5 puskesmas pembantu serta 1 buah apotek.

Banyaknya bayi lahir di Kecamatan Ilir Talo selama periode 2007-2010, tercatat pada tahun 2007 sebanyak 352 bayi lahir kemudian mengalami penurunan di tahun 2008 yakni 311 bayi. Pada tahun 2009 jumlah bayi lahir sebanyak 308 bayi dan pada tahun 2010 kembali mengalami penurunan yakni 301 bayi.



3.3 Sosial Lainnya

Banyaknya Penyandang Masalah Kesejahteraan Sosial (PMKS) tahun 2010 di Kecamatan Ilir Talo tercatat sebanyak 462 orang, dengan jumlah terbesar pada keluarga fakir miskin yakni 135 orang.

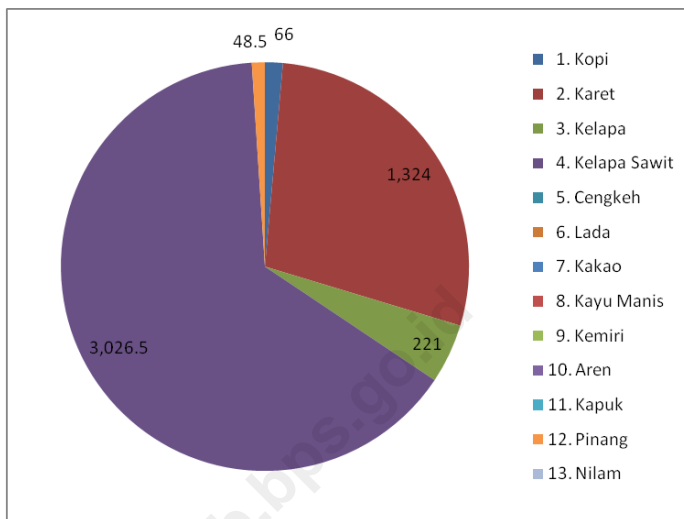
4. Pertanian

4.1 Perkebunan

Jenis tanaman perkebunan rakyat yang paling banyak diusahakan di Kecamatan Ilir Talo tahun 2010 adalah tanaman kelapa sawit dengan luas 3.026,5 Ha. Kemudian disusul oleh tanaman karet seluas 1.324 Ha dan tanaman kelapa seluas 221 Ha.

Gambar 4.1 Profil Perkebunan Rakyat (Ha) di Kecamatan

Ilir Talo



4.2 Perikanan

Produksi perikanan budidaya di Kecamatan Ilir Talo tahun 2010 sebesar 67 ton. Sedangkan luas potensi lahan tambak 192 Ha. Produksi perikanan tangkap untuk penangkapan di laut sebesar 278,5 ton dan penangkapan perairan umum sebesar 15,7 ton. Sehingga total produksi perikanan tangkap di kecamatan Ilir Talo adalah 294,2 ton.

1. KEADAAN GEOGRAFI

Tabel 1.1 Nama-nama Ibukota dan Luas Wilayah Kecamatan di Kabupaten Seluma Tahun 2010

Kecamatan	Ibukota	Luas (Ha)	Persentase (%)
[1]	[2]	[3]	[4]
1. Semidang Alas Maras	Kembang Mumpo	10,375	4.32
2. Semidang Alas	Pajar Bulan	55,475	23.11
3. Talo	Masmambang	11,120	4.63
4. Ilir Talo	Padang Cekur	13,138	5.47
5. Talo Kecil	Sukamerindu	5,977	2.49
6. Ulu Talo	Air keruh	22,716	9.46
7. Seluma	Tais	2,183	0.91
8. Seluma Selatan	Rimbo Kedui	7,446	3.10
9. Seluma Barat	Pagar Agung	10,245	4.27
10. Seluma Timur	Selebar	6,450	2.69
11. Seluma Utara	Puguk	41,089	17.12
12. Sukaraja	Sukaraja	24,078	10.03
13. Air Periukan	Dermayu	12,233	5.10
14. Lubuk Sandi	Rena Panjang	17,519	7.30
Jumlah		240,044	100

Sumber : Badan Pertanahan Nasional (BPN) Kabupaten Seluma

2. PEMERINTAHAN

Tabel 2.1 Pembagian Daerah Administrasi
di Kecamatan Ilir Talo Tahun 2007 - 2010

Tahun	Kelurahan	Desa	Jumlah
[1]	[2]	[3]	[4]
2007	0	12	12
2008	0	12	12
2009	0	15	15
2010	0	15	15

Sumber : Kantor Camat Kecamatan Ilir Talo

3. PENDUDUK DAN TRANSMIGRASI

3.1 PENDUDUK

Tabel 3.1.1 Jumlah Penduduk Menurut Jenis Kelamin
di Kecamatan Ilir Talo Tahun 2008 - 2010

Tahun	Laki-laki	Perempuan	Jumlah
[1]	[2]	[3]	[4]
2008	6,721	6,692	13,413
2009	6,822	6,730	13,552
2010	6,725	6,410	13,135

Sumber : BPS Kabupaten Seluma

Tabel 3.1.2 Jumlah Penduduk Kecamatan Ilir Talo dan Kabupaten Seluma Tahun 2008 - 2010

Tahun	Jumlah Penduduk Kecamatan	Jumlah Penduduk Kab. Seluma
[1]	[2]	[3]
2008	13,413	163,859
2009	13,552	165,564
2010	13,135	173,507

Sumber : BPS Kabupaten Seluma

3.2 TRANSMIGRASI

Tabel 3.2.1 Data Penempatan Transmigrasi Kecamatan Ilir Talo Sejak Tahun 1970 - 2010

Nama UPT [2]	Tahun Penempatan [3]	Jenis Transmigrasi [4]	Jumlah Penempatan		Ket [7]
			KK [5]	Jiwa [6]	
1. Penago 1	1972/1973	T.U	269	1,131	Definitif
2. Penago 2	1982/1983	T.U	300	1,295	Definitif
3. Talang Kabu	1991/1992	Transbangdep	150	512	Definitif
4. Penago	1992/1993	T.U	450	1,846	Definitif
Jumlah			1,169	4,784	

Sumber : Dinas Transmigrasi dan Tenaga Kerja Kabupaten Seluma

4. SOSIAL

4.1 PENDIDIKAN

Tabel 4.1.1 Jumlah Sekolah, Murid, dan Guru Taman Kanak-kanak di Kecamatan Ilir Talo Tahun 2007/2008 - 2010/2011

Tahun	Jumlah Sekolah	Jumlah Murid		Jumlah Guru
		Laki-Laki	Perempuan	
[1]	[2]	[3]	[4]	[5]
2007/2008	5	59	54	13
2008/2009	6	80	82	19
2009/2010	5	64	65	15
2010/2011	4	73	56	15

Sumber : Dinas Pendidikan Nasional Kab. Seluma

Tabel 4.1.2 Jumlah Sekolah, Murid, dan Guru Sekolah Dasar
di Kecamatan Ilir Talo Tahun 2007/2008 - 2010/2011

Tahun	Jumlah Sekolah	Jumlah Murid		Jumlah Guru
		Laki-Laki	Perempuan	
[1]	[2]	[3]	[4]	[5]
2007/2008	11	754	885	83
2008/2009	11	649	794	56
2009/2010	11	989	879	108
2010/2011	12	1088	946	115

Sumber : Dinas Pendidikan Nasional Kab. Seluma

Tabel 4.1.3 Jumlah Sekolah, Murid, dan Guru Sekolah Lanjutan Tingkat Pertama di Kecamatan Ilir Talo Tahun 2007/2008 - 2010/2011

Tahun	Jumlah Sekolah	Jumlah Murid		Jumlah Guru
		Laki-Laki	Perempuan	
[1]	[2]	[3]	[4]	[5]
2007/2008	2	150	147	25
2008/2009	2	302	235	29
2009/2010	2	314	317	30
2010/2011	2	236	209	18

Sumber : Dinas Pendidikan Nasional Kab. Seluma

Tabel 4.1.4 Jumlah Sekolah, Murid, dan Guru SMP Satu Atap di Kecamatan Ilir Talo Tahun 2007/2008 - 2010/2011

Tahun	Jumlah Sekolah	Jumlah Murid		Jumlah Guru
		Laki-Laki	Perempuan	
[1]	[2]	[3]	[4]	[5]
2007/2008	2	52	61	21
2008/2009	1	60	47	9
2009/2010	1	65	72	17
2010/2011	1	62	63	11

Sumber : Dinas Pendidikan Nasional Kab. Seluma

Tabel 4.1.5 Jumlah Sekolah, Murid, dan Guru Sekolah Menengah Umum di Kecamatan Ilir Talo Tahun 2007/2008 - 2010/2011

Tahun	Jumlah Sekolah	Jumlah Murid		Jumlah Guru
		Laki-Laki	Perempuan	
[1]	[2]	[3]	[4]	[5]
2007/2008	1	30	29	11
2008/2009	1	62	42	15
2009/2010	1	102	44	14
2010/2011	1	113	87	15

Sumber : Dinas Pendidikan Nasional Kab. Seluma

4.2 KESEHATAN

Tabel 4.2.1 Banyaknya Fasilitas Kesehatan di Kecamatan Ilir Talo
Tahun 2007 - 2010

Tahun	RSU	Puskesmas	Puskesmas Pembantu	Poliklinik	Apotek
[1]	[2]	[3]	[4]	[5]	[6]
2007	-	2	4	-	-
2008	-	2	5	-	-
2009	-	2	5	-	-
2010	-	2	5	-	1

Sumber : Dinas Kesehatan Kab. Seluma

Tabel 4.2.2 Banyaknya PPKBD, Sub PPKBD, Klinik KB, dan UPPKS di Kecamatan Ilir Talo Tahun 2007 - 2010

Tahun	PPKBD	Sub PPKBD	Klinik KB	UPPKS
[1]	[2]	[3]	[4]	[5]
2007	12	31	2	-
2008	12	31	2	-
2009	12	31	1	-
2010	12	31	2	1

Sumber : Dinas Kesehatan Kab. Seluma

Tabel 4.2.3 Banyaknya Bayi Lahir di Kecamatan Ilir Talo Tahun 2007 - 2010

Tahun	Jumlah Bayi Lahir
[1]	[2]
2007	352
2008	311
2009	308
2010	301

Sumber : Dinas Kesehatan Kab. Seluma

Tabel 4.2.4 Banyaknya Pasangan Usia Subur (PUS), Akseptor Aktif dan Akseptor Baru di Kecamatan Ilir Talo Tahun 2007 - 2010

Tahun	PUS	Akseptor Aktif	Akseptor Baru
[1]	[2]	[3]	[4]
2007	5,150	1,074	393
2008	3,800	3,407	*)
2009	4,348	3,831	47
2010	*)	*)	*)

Keterangan : *) Data Tidak Tersedia

Sumber : Dinas Kesehatan Kab. Seluma

4.3 AGAMA

Tabel 4.3.1 Jumlah Nikah dan Talak di Kecamatan Ilir Talo
Tahun 2007 - 2010

Tahun	Nikah	Cerai Talak	Cerai Gugat
[1]	[2]	[3]	[4]
2007*)	379	-	-
2008*)	408	-	-
2009*)	415	-	-
2010	143	-	-

Catatan : *) data gabungan dari beberapa kecamatan
(Talo, Ilir Talo, Talo Kecil dan Ulu Talo)

Sumber : Kandepag Kabupaten Seluma

Tabel 4.3.2 Banyaknya Calon Jemaah Haji di Kecamatan Ilir Talo Tahun 2007 - 2010

Tahun	Laki-laki	Perempuan	Jumlah
[1]	[2]	[3]	[4]
2007*)	2	4	6
2008	1	1	2
2009	2	3	5
2010	1	2	3

Catatan : *) data gabungan dari beberapa kecamatan (Talo, Ilir Talo, Talo Kecil dan Ulu Talo)

Sumber : Kandepag Kabupaten Seluma

4.4 Sosial Lainnya

Tabel 4.4.1 Bencana Alam yang Terjadi di Kecamatan Ilir Talo Tahun 2007 - 2010

Tahun	Kebakaran	Longsor	Gempa Bumi	Banjir	Tsunami	Puting Beliung
[1]	[2]	[3]	[4]	[5]	[6]	[7]
2007	1	-	-	-	-	1
2008	3	-	-	65	-	-
2009	-	-	-	2	-	-
2010	1	-	-	84	-	1

Sumber : Dinas Pemberdayaan Masyarakat Desa, Sosial dan Keluarga Berencana Seluma Kabupaten Seluma

Tabel 4.4.2 Jumlah Penyandang Masalah Kesejahteraan Sosial di Kecamatan Ilir Talo Tahun 2007 - 2010

Tahun	Penyandang Cacat	Anak terlantar	Tuna Susila	Lanjut Usia
[1]	[2]	[3]	[4]	[5]
2007	92	10	-	85
2008	92	10	9	85
2009	92	10	4	85
2010	92	10	-	85

Sumber : Dinas Pemberdayaan Masyarakat Desa, Sosial dan Keluarga Berencana Seluma Kabupaten Seluma

Tabel 4.4.3 Banyaknya Penyandang Masalah Kesejahteraan Sosial (PMKS) dan Potensi Sumber Kesejahteraan Sosial (PSKS) di Kecamatan Ilir Talo Tahun 2007 - 2010

PMKS /PSKS	2007	2008	2009	2010
[1]	[2]	[3]	[4]	[5]
PMKS				
Anak Terlantar	10	10	10	10
Anak Nakal	3	3	3	3
Tuna Susila	9	9	4	-
Pengemis	4	-	4	4
Gepeng	3	21	3	3
Korban NAPZA	-	-	-	0
Anak Korban Tindak Kekerasan	-	-	1	1
Wanita Korban Tindak Kekerasan	2	-	1	1
Lanjut Usia Korban Tindak Kekerasan	-	-	1	1
Penyandang Cacat	92	92	92	92
Penyandang Cacat Bekas Penyakit Kronis	25	25	25	25
Bekas Narapidana	27	27	27	27
Lanjut Usia Terlantar	85	85	85	85
Wanita Rawan Sosial Ekonomi	78	-	28	28
Keluarga Fakir Miskin	122	-	135	135
Rumah Tidak Layak Huni	211	-	21	21
Anak Jalanan	-	-	2	1
Keluarga yang Bermasalah Sosial Ekonomi	-	-	4	4
Masy. Yang Tinggal di Daerah Rawan Bencana	65	-	-	0
Korban bencana Alam & Musibah Lainnya	-	-	1	1
KAT	-	-	-	-
ABT	-	20	-	20
PSKS				
Perintis Kemerdekaan	-	-	-	-
Keluarga Pahlawan Nasional	-	-	-	-
PSM	5	-	-	*)
ORSOS	12	5	1	*)
Wanita Pemimpin Kegiatan Sosial	-	12	1	*)
Sumber Dana Kinerja Sosial	-	-	-	*)
Potensi Ekonomi	-	-	7	*)
Karang Taruna	10	9	13	*)

*catatan : *) data tidak tersedia*

Sumber : Dinas Pemberdayaan Masyarakat Desa, Sosial dan Keluarga Berencana Seluma Kabupaten Seluma

5.1 PERKEBUNAN

Tabel 5.1.1 Profil Perkebunan Rakyat (Ha)
di Kecamatan Ilir Talo Tahun 2007 - 2010

Jenis Tanaman	2007	2008	2009	2010
[1]	[2]	[3]	[4]	[5]
1. Kopi	85	85	69	66
2. Karet	1,378	1,378	1,301	1,324
3. Kelapa	120	123	159	221
4. Kelapa Sawit	1,905	1,905	2,596	3,026.5
5. Cengkeh	3	3	8.5	-
6. Lada	3	3	1	-
7. Kakao	-	-	-	-
8. Kayu Manis	24	24	22	-
9. Kemiri	1	1	1	-
10. Aren	1	1	7	-
11. Kapuk	2	2	1	-
12. Pinang	66	66	48.5	48.5
13. Nilam	-	-	-	-

Sumber : Dinas Pertanian Kabupaten Seluma

5.2 PERIKANAN

Tabel 5.2.1 Produksi Perikanan Budidaya (Ton)
di Kecamatan Ilir Talo Tahun 2007 - 2010

Tahun	Budidaya Air Tawar	Budidaya Air Payau	Jumlah
[1]	[2]	[3]	[4]
2007	1,29	-	1,29
2008	2,1	-	2,1
2009	32	-	32
2010	67	-	67

Sumber : Dinas Kelautan, Perikanan, dan Peternakan Kab. Seluma

Tabel 5.2.2 Data Potensi Lahan Tambak di Kecamatan Ilir Talo Tahun 2007 - 2010

Tahun	Potensi (Ha)
[1]	[2]
2007	320
2008	320
2009	500
2010	192

Sumber : Dinas Kelautan, Perikanan, dan Peternakan Kab. Seluma

Tabel 5.2.3 Produksi Perikanan Tangkap (Ton)
di Kecamatan Ilir Talo Tahun 2010

Penangkapan di Laut [1]	Penangkapan Perairan Umum [2]	Jumlah [3]
278.5	15.7	294.2

Sumber : Dinas Kelautan, Perikanan, dan Peternakan Kab. Seluma

6.1 PERTAMBANGAN

Tabel 6.1.1 Daftar Pemegang Kuasa Pertambangan di Kecamatan Ilir Talo Tahun 2010

No	Nama dan Alamat Pemegang Kuasa Pertambangan	Lokasi	Luas (Ha)	Nomor SK	Keterangan
[1]	[2]	[3]	[4]	[5]	[6]
1.	PT. Bejana Inti Alam Jln P. Natadirja No. 41 Bengkulu	Kec. Ilir Talo	5,370.00	276 Tahun 2010	Pasir Besi
2.	PT. Famiaterdio Nagara Jln P. Natadirja No. 41 Bengkulu	Kec. Ilir Talo	3,645.00	271 Tahun 2010	Pasir Besi
3.	PT. Intermitra Selaras Unggul Jln P. Natadirja No. 41 Bengkulu	Kec. Ilir Talo	5,267.94	275 Tahun 2010	Pasir Besi

Sumber : Dinas Energi dan Sumber Daya Mineral Kabupaten Seluma

<http://selumakab.bps.go.id>



BPS KABUPATEN SELUMA
Jl. RA. Kartini Kel. Napal Tais
Telp. (0736) 91411

