

10.0608.2035

Paper

LABEL SEMENTARA
SENSUS BARANG 2014

Ruang	ID	Lokasi	Petugas
B2309	121.0714.5582-1	KEC IS	ERA




ISSN 0853-5957
3324.A.07020

33240.220

KECAMATAN SUKOREJO DALAM ANGKA

KECAMATAN SUKOREJO DALAM ANGKA Tahun 2006



315.598
Kec
Ind.

BADAN PUSAT STATISTIK

Disusun oleh :
KOORDINATOR STATISTIK
KECAMATAN SUKOREJO



BADAN PUSAT STATISTIK KABUPATEN KENDAL
Jl. Pramuka (Komplek Perkantoran) Telp. (0294) 381461-383461 Fax. (0294) 383461




Badan Pusat Statistik Kabupaten Kendal



ISSN 0853-5957
3324.A.07020

KECAMATAN SUKOREJO DALAM ANGKA Tahun 2006



Disusun oleh :
**KOORDINATOR STATISTIK
KECAMATAN SUKOREJO**



Badan Pusat Statistik Kabupaten Kendal

KATA SAMBUTAN

Dengan memanjatkan puji syukur kehadirat Allah SWT, kami menyambut baik telah disusunnya buku "KECAMATAN SUKOREJO DALAM ANGKA TAHUN 2006" Koordinator Statistik Kecamatan Sukorejo sebagai upaya untuk mewujudkan dan menyajikan informasi demi kebutuhan penyusunan perencanaan yang terpadu dan berkesinambungan.

Kami memaklumi materi buku ini masih jauh dari sempurna, oleh karena itu kami berharap untuk dapat dikembangkan dalam konsultasi dan koordinasi dari semua pihak. Dan saya minta agar hubungan kerjasama yang baik yang telah terjalin antar Dinas/Instansi di Kecamatan Sukorejo selama ini terus ditingkatkan.

Demikianlah semoga penyajian buku ini bermanfaat. Terima kasih.



Sukorejo, September 2007

Camat Sukorejo

KECAMATAN
SUKOREJO

★ HERU PURNOMO, RR. SH, MM

KENDIP 010206962

KATA PENGANTAR

Assalamu'alaikum Wr. Wb.

Buku "KECAMATAN SUKOREJO DALAM ANGKA TAHUN 2006" ini merupakan publikasi statistik tahunan yang diterbitkan setiap tahun dengan pengharapan untuk dapat memberikan informasi data yang berkesinambungan dan mencakup tentang letak geografi, pemerintahan, sumber daya manusia, sosial ekonomi, serta sosial budaya.

Keberhasilan penerbitan buku ini dapat terwujud berkat peran serta dan kerjasama yang baik dari semua pihak yang terkait dengan tugas saya. Maka pada kesempatan ini pula saya sampaikan penghargaan dan terima kasih yang sebesar-besarnya kepada:

1. Yth. Bapak Camat Sukorejo;
2. Yth. Sdr. Kepala Dinas/Instansi di Kecamatan Sukorejo;
3. Pemerintah Daerah Kabupaten Kendal.

Akhirnya dengan penuh harapan semoga yang terkandung dalam penyajian buku ini ada manfaatnya. Terima kasih.

Wassalamu'alaikum Wr. Wb.

Sukorejo, September 2007

(Peltu) Koordinator Statistik Kec. Sukorejo


M. N A S R U L L A H

NIP. 340 005 631

DAFTAR ISI

	hlm	
Sambutan Camat Sukorejo.....	i	
Kata Pengantar.....	ii	
Daftar isi	iii	
Daftar Grafik.....	vii	
Letak Geografis	viii	
Peta Wilayah Kabupaten Kendal.....	ix	
Peta Wilayah Kecamatan Sukorejo.....	x	
BAB I	PEMERINTAHAN	
Tabel 1.1	Luas Wilayah Dirinci Menurut Desa 1	
Tabel 1.2	Jarak Desa ke Ibukota Kecamatan.. 2	
Tabel 1.3	Luas Wilayah Dirinci Menurut Peng gunaan	3
Tabel 1.4	Luas Tanah Sawah Menurut Jenis Pengairannya.....	5
Tabel 1.5	Luas Tanah Kering Menurut Jenis- nya.....	6
Tabel 1.6	Banyaknya Hari Hujan.....	8
Tabel 1.7	Banyaknya Curah Hujan.....	9
Tabel 2.1	Banyaknya Dusun/Dukuh, Rukun War- ga, dan Rukun Tetangga	10
Tabel 2.2	Banyaknya Balai Desa Dan Kantor Desa	11
Tabel 2.3	Banyaknya Perangkat Desa.....	12
BAB II	SOSIAL KEPENDUDUKAN	
Tabel 3.1	Banyaknya Rumah Tangga dan Ba- ngunan Tempat Tinggal	13
Tabel 3.2	Kepadatan Rumah Tangga.....	14
Tabel 3.3	Banyaknya Keluarga Menurut Tahap- an.....	15

Tabel	3.4	Banyaknya Tempat Tinggal Penduduk	16
Tabel	3.5	Banyaknya Penduduk Dirinci Menurut Jenis Kelamin	17
Tabel	3.6	Kepadatan Penduduk Dirinci Per Desa.....	18
Tabel	3.7	Sex Ratio Penduduk Laki-laki Terhadap Perempuan.....	19
Tabel	3.8	Perkembangan Penduduk Per Tahun .	20
Tabel	3.9	Banyaknya Penduduk Umur 5-6, 7-12, 13-15	21
Tabel	3.10	Banyaknya Penduduk WNA.....	22
Tabel	3.11	Banyaknya Penduduk Dirinci Menurut Pendidikan	23
Tabel	3.12	Banyaknya Penduduk Dirinci Menurut Mata Pencarian	25
Tabel	4.1	Banyaknya PUS Akseptor KB Aktif .	28
Tabel	5.1	Banyaknya Pemeluk Agama	30
Tabel	5.2	Banyaknya Tempat Ibadah	31
Tabel	5.3	Banyaknya Ulama, Mubaligh, dan Khotib.....	32
Tabel	5.4	Banyaknya Nikah, Talak, Cerai dan Rujuk.....	33
Tabel	6.1	Banyaknya Sekolah TK, Murid, dan Guru	34
Tabel	6.2	Banyaknya Sekolah Dasar Negeri, Murid, dan Guru	35
Tabel	6.3	Banyaknya Sekolah Dasar Swasta, Murid, dan Guru	36
Tabel	6.4	Banyaknya Madrasah Ibtida'iyah, Murid, dan Guru	37
Tabel	6.5	Banyaknya Sekolah Lanjutan Pertama Negeri, Murid, dan Guru	38
Tabel	6.6	Banyaknya Sekolah Lanjutan Pertama Swasta, Murid, dan Guru	39

Tabel 6.7	Banyaknya Madrasah Tsanawiyah, Murid, dan Guru.....	40
Tabel 6.8	Banyaknya Sekolah Lanjutan Atas Negeri, Murid, dan Guru	41
Tabel 6.9	Banyaknya Sekolah Lanjutan Atas Swasta, Murid, dan Guru	42
Tabel 6.10	Banyaknya Madrasah Aliyah, Murid, dan Guru.....	43
Tabel 7.1	Banyaknya Dokter, Tenaga Medis, Bidan, Dukun Bayi, dan Juru Sunat	44
Tabel 7.2	Banyaknya Fasilitas Kesehatan ...	45
Tabel 7.3	Banyaknya Sarana Air Bersih	47
Tabel 7.4	Banyaknya Jamban Umum, Inpres, dan Swadaya.....	48
Tabel 8.1	Banyaknya Penderita Cacat	49
Tabel 8.2	Banyaknya Anak Terlantar, Anak Nakal Anak Jalanan, WTS Dan Waria.....	50

BAB III PERTANIAN, PETERNAKAN, PERKEBUNAN DAN PERIKANAN

Tabel 9.1	Luas Panen Dan Produksi Padi Sawah Dan Padi Gogo.....	51
Tabel 9.2	Luas Panen Dan Produksi Padi Dan Jagung.....	52
Tabel 9.3	Luas Panen Dan Produksi Ubi Kayu Dan Ubi Jalar.....	53
Tabel 9.4	Luas Panen Dan Produksi Kacang Tanah Dan Kedelai.....	54
Tabel 9.5	Produksi Tanaman Perdagangan	55
Tabel 9.6	Produksi Ikan	57
Tabel 9.7	Banyaknya Unggas	58
Tabel 9.8	Produksi Telur Unggas.....	60
Tabel 9.9	Banyaknya Ternak.....	61

BAB IV	PERHUBUNGAN DAN KOMUNIKASI	
Tabel 10.1	Banyaknya Sarana Angkutan Darat Kendaraan Bermotor	63
Tabel 10.2	Banyaknya Sarana Angkutan Darat Kendaraan Tak Bermotor.....	64
Tabel 10.3	Jenis Permukaan, Kondisi, dan Kelas Jalan.....	65
Tabel 10.4	Banyaknya Jembatan Desa.....	66
Tabel 11.1	Banyaknya Televisi, Radio, Lis- trik, PLN dan Telephon.....	67
BAB V	LAIN-LAIN	
Tabel 12.1	Banyaknya Lapangan Olahraga.....	68
Tabel 13.1	Banyaknya Surat Pemberitahuan Pajak Terdaftar.....	69
Tabel 13.2	Pemasukan Pajak Bumi dan Bangunan	70

DAFTAR GRAFIK

- Grafik 1. Luas Wilayah Dirinci Menurut Penggunaan

<https://kendalkab.bps.go.id>

LETAK GEOGRAFIS

1. Kecamatan Sukorejo terletak dalam:

Wilayah Pembantu Bupati : Selokaton
Kabupaten : Kendal
Propinsi : Jawa Tengah

2. Batas-batas wilayah:

Sebelah utara : Kecamatan Pageruyung
Sebelah selatan : Kabupaten Temanggung
Sebelah barat : Kecamatan Plantungan
Sebelah timur : Kecamatan Patean

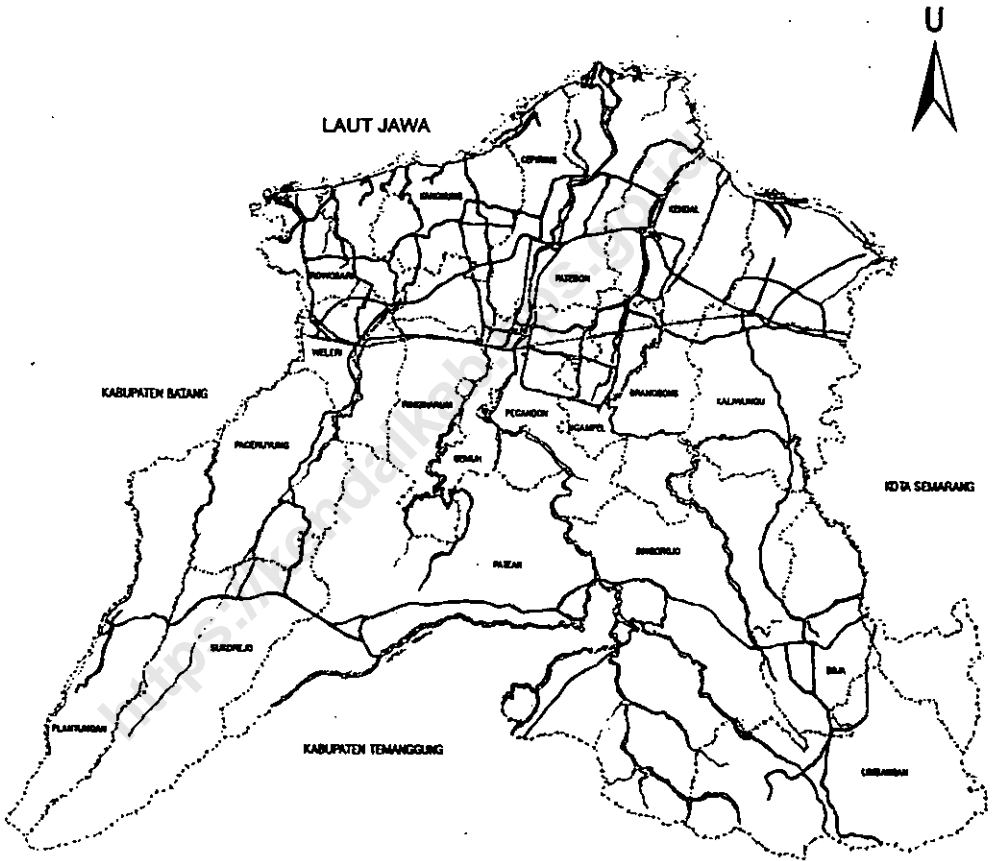
3. Jarak dari Ibukota Sukorejo ke beberapa kota:

Kota Propinsi Jawa Tengah : 64 Km
Kota Kabupaten Kendal : 36 Km
Kota Kecamatan Pageruyung : 6 Km
Kota Kecamatan Plantungan : 10 Km
Kota Kecamatan Patean : 6 Km

4. Ketinggian tanah:

Tertinggi : 1160 m dpl
Terendah : 520 m dpl

PETA KABUPATEN KENDAL



KECAMATAN SUKOREJO

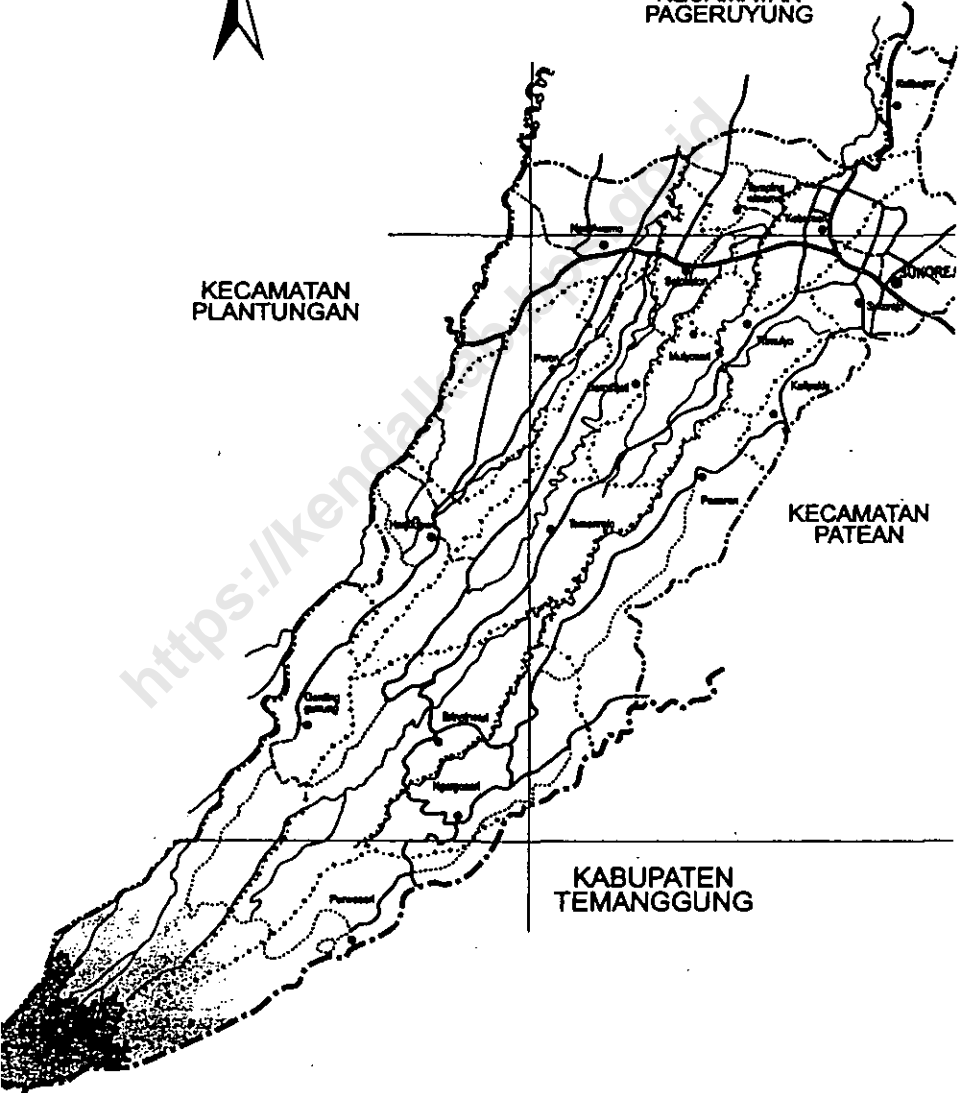


KECAMATAN
PAGERUYUNG

KECAMATAN
PLANTUNGAN

KECAMATAN
PATEAN

KABUPATEN
TEMANGGUNG



Tabel : 1.1.

**LUAS WILAYAH KECAMATAN SUKOREJO
DIRINCI MENURUT DESA
TAHUN : 2006**

DESA	LUAS	PERSENTASE
(1)	(Km ²) (2)	(%) (3)
01. Gentinggunung	11,12	14,62
02. Brnginsari	7,90	10,40
03. Purwosari	5,68	7,47
04. Ngargosari	4,33	5,69
05. Pesaren	5,67	7,46
06. Tamanrejo	5,99	7,88
07. Harjodowo	3,31	4,35
08. Peron	4,82	6,34
09. Damarjati	2,44	3,21
10. Mulyosari	3,14	4,13
11. Kalipakis	2,25	2,96
12. Trimulyo	2,69	3,53
13. Selokaton	2,01	2,64
14. Ngadiwarno	4,87	6,40
15. Tampingwinarno	2,90	3,81
16. Kebumen	2,02	2,66
17. Sukorejo	2,99	3,93
18. Kalibogor	1,91	2,52
JUMLAH	76,01	100,00

BPS Kabupaten Kendal

Sumber data : Kantor Kecamatan Sukorejo

Catatan :

Tabel : 1.2

JARAK DESA KE IBUKOTA KECAMATAN
KECAMATAN SUKOREJO
TAHUN : 2006

DESA	JARAK
(1)	(Km) (2)
01. Gentinggunung	12,00
02. Bringinsari	15,00
03. Purwosari	22,00
04. Ngargosari	16,00
05. Pesaren	5,00
06. Tamanrejo	6,00
07. Harjodowo	9,00
08. Peron	5,00
09. Damarjati	4,00
10. Mulyosari	3,50
11. Kalipakis	2,00
12. Trimulyo	2,00
13. Selokaton	3,00
14. Ngadiwamo	4,00
15. Tampingwinarno	4,00
16. Kebumen	1,00
17. Sukorejo	0,00
18. Kalibogor	3,00

BPS Kabupaten Kendal

Sumber data : Kantor Kecamatan Sukorejo

Catatan :

Tabel : 1.3

**LUAS WILAYAH KECAMATAN SUKOREJO
DIRINCI MENURUT PENGGUNAAN
TAHUN : 2006**

JENIS PENGGUNAAN	LUAS (Km ²)	PERSENTASE (%)
(1)	(2)	(3)
01. Tanah Sawah	14,56	19,15
02. Tanah Pekarangan	7,22	9,50
03. Tanah Tegalan	38,31	50,40
04. Tambak dan Kolam	0,01	0,01
05. Hutan	9,93	13,07
06. Perkebunan	3,05	4,01
07. Lain-lain	2,93	3,86
JUMLAH	76,01	100,00

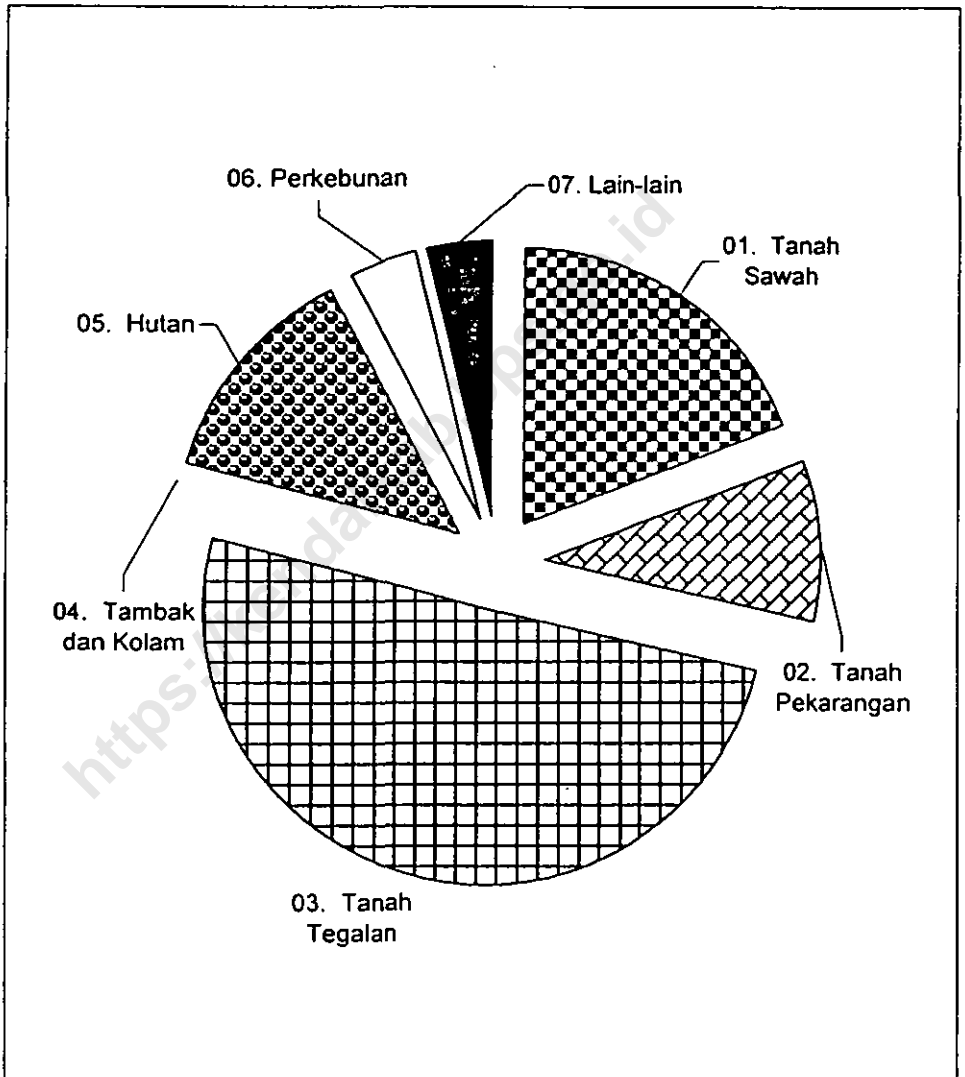
BPS Kabupaten Kendal

Sumber data : Statistik Kecamatan Sukorejo

Catatan :

Grafik : 1

LUAS WILAYAH KECAMATAN SUKOREJO
DIRINCI MENURUT PENGGUNAAN
TAHUN : 2006



Tabel : 1.4

**LUAS TANAH SAWAH MENURUT JENIS PENGAIRANNYA
KECAMATAN SUKOREJO
TAHUN : 2006**

DESA	SETENGAH		NON	TADAH	JUMLAH
	TEHNIS	TEHNIS	TEHNIS	HUJAN DIUSAHAKAN	
(1)	(Ha) (2)	(Ha) (3)	(Ha) (4)	(Ha) (5)	(Ha) (6)
01. Gentinggunung	0.00	0.00	0.00	0.00	0.00
02. Bringinsari	0.00	0.00	0.00	0.00	0.00
03. Purwosari	0.00	0.00	0.00	0.00	0.00
04. Ngargosari	0.00	0.00	0.00	0.00	0.00
05. Pesaren	0.00	80.00	0.00	0.00	80.00
06. Tamanrejo	0.00	0.00	73.00	0.00	73.00
07. Harjodowo	0.00	0.00	35.00	0.00	35.00
08. Peron	0.00	5.00	74.00	5.00	84.00
09. Damarjati	7.00	18.00	100.00	0.00	125.00
10. Mulyosari	0.00	5.00	171.00	0.00	176.00
11. Kalipakis	0.00	0.00	114.00	0.00	114.00
12. Trimulyo	65.00	83.00	16.00	0.00	164.00
13. Selokaton	0.00	60.00	32.00	0.00	92.00
14. Ngadiwarno	0.00	0.00	239.00	0.00	239.00
15. Tampingwinarno	0.00	35.00	60.00	0.00	95.00
16. Kebumen	0.00	30.00	0.00	0.00	30.00
17. Sukorejo	0.00	10.00	50.00	0.00	60.00
18. Kalibogor	0.00	89.00	0.00	0.00	89.00
JUMLAH 2006	72.00	415.00	964.00	5.00	1,456.00
2005	0.00	262.00	1,189.00	5.00	1,456.00
2004	0.00	262.00	1,189.00	5.00	1,456.00

BPS Kabupaten Kendal

Sumber data : Monografi Desa 2006

Catatan :

Tabel : 1.5

**LUAS TANAH KERING DIRINCI MENURUT JENISNYA
KECAMATAN SUKOREJO
TAHUN : 2006**

DESA	PEKA-	TEGALAN	PENGGEM-	TAMBAK	KOLAM
	RANGAN		BALAAAN		
(1)	(Ha)	(Ha)	(Ha)	(Ha)	(Ha)
	(2)	(3)	(4)	(5)	(6)
01. Gentinggunung	22.50	611.88	0.00	0.00	0.00
02. Bringinsari	45.25	632.80	0.00	0.00	0.00
03. Purwosari	24.38	260.00	0.00	0.00	0.00
04. Ngargosari	34.75	362.64	0.00	0.00	0.00
05. Pesaren	22.90	293.42	0.00	0.00	0.00
06. Tamanrejo	29.38	432.75	0.00	0.00	0.00
07. Harjodowo	18.75	218.16	0.00	0.00	0.00
08. Peron	31.38	213.31	0.00	0.00	0.00
09. Damarjati	18.75	90.46	0.00	0.00	0.00
10. Mulyosari	21.88	106.75	0.00	0.00	0.00
11. Kalipakis	11.92	45.27	0.00	0.00	0.00
12. Trimulyo	34.25	47.27	0.00	0.00	0.00
13. Selokaton	21.25	77.50	0.00	0.00	0.00
14. Ngadiwamo	58.75	178.91	0.00	0.00	0.00
15. Tampingwinarno	18.75	91.65	0.00	0.00	0.00
16. Kebumen	44.40	111.62	0.00	0.00	0.00
17. Sukorejo	152.45	74.10	0.00	0.00	0.00
18. Kalibogor	24.43	69.10	0.00	0.00	0.00
JUMLAH 2006	636.12	3,917.59	0.00	0.00	0.00
2005	636.12	3,917.59	0.00	0.00	0.00
2004	636.12	3,917.59	0.00	0.00	0.00

BPS Kabupaten Kendal

Sumber data : Monografi Desa 2006

Catatan :

Tabel : 1.5 (lanjutan)

**LUAS TANAH KERING DIRINCI MENURUT JENISNYA
KECAMATAN SUKOREJO
TAHUN : 2006**

DESA	HUTAN		PERKEBUNAN		LAIN-	JUMLAH
	RAKYAT	NEGARA	RAKYAT	NEGARA	LAIN	
	(Ha)	(Ha)	(Ha)	(Ha)	(Ha)	
(1)	(7)	(8)	(9)	(10)	(11)	(12)
01. Gentinggunung	0,00	462,50	0,00	0,00	14,70	1.111,58
02. Bringinsari	0,00	65,63	40,00	0,00	6,50	790,18
03. Purwosari	0,00	281,25	0,00	0,00	2,00	567,63
04. Ngargosari	0,00	0,00	25,00	0,00	10,19	432,58
05. Pesaren	0,00	0,00	160,00	0,00	10,40	486,72
06. Tamanrejo	0,00	0,00	0,00	0,00	64,00	526,13
07. Harjodowo	0,00	0,00	0,00	0,00	59,00	295,91
08. Peron	0,00	143,75	0,00	0,00	9,25	397,69
09. Damarjati	0,00	0,00	0,00	0,00	9,89	119,10
10. Mulyosari	0,00	0,00	0,00	0,00	9,60	138,23
11. Kalipakis	0,00	38,13	0,00	0,00	15,30	110,62
12. Trimulyo	0,00	0,00	0,00	0,00	23,00	104,52
13. Selokaton	0,00	0,00	0,00	0,00	10,00	108,75
14. Ngadiwarno	0,00	1,88	0,00	0,00	8,00	247,54
15. Tampingwinarno	0,00	0,00	80,02	0,00	4,50	194,92
16. Kebumen	0,00	0,00	0,00	0,00	16,00	172,02
17. Sukorejo	0,00	0,00	0,00	0,00	12,00	238,55
18. Kalibogor	0,00	0,00	0,00	0,00	8,75	102,28
JUMLAH 2006	0,00	993,14	305,02	0,00	293,08	6.144,95
2005	0,00	993,14	305,02	0,00	293,08	6.144,95
2004	0,00	993,14	305,02	0,00	293,08	6.144,95

BPS Kabupaten Kendal

Sumber data : Monografi Desa 2006

Catatan :

Tabel : 1.6

BANYAKNYA HARI HUJAN
KECAMATAN SUKOREJO
TAHUN 2003 - 2006

BULAN	2006	2005	2004	2003
(1)	(2)	(3)	(4)	(5)
01. Januari	26	20	23	15
02. Pebruari	22	19	22	23
03. Maret	20	22	27	21
04. April	18	19	16	8
05. Mei	13	7	17	8
06. Juni	5	13	4	7
07. Juli	1	8	5	2
08. Agustus	1	3	0	4
09. September	0	9	3	4
10. Oktober	4	16	4	13
11. Nopember	12	14	15	20
12. Desember	14	21	20	25
JUMLAH	136	171	156	150
Rata-rata	11	14	13	13

BPS Kabupaten Kendal

Sumber data : Pengairan Ranting Sukorejo

Catatan :

Tabel : 1.7

**BANYAKNYA CURAH HUJAN
KECAMATAN SUKOREJO
TAHUN 2003 - 2006**

BULAN	2006	2005	2004	2003
(1)	(2)	(3)	(4)	(5)
01. Januari	693	486	443	269
02. Pebruari	574	541	432	630
03. Maret	339	560	427	591
04. April	331	408	275	223
05. Mei	250	142	447	109
06. Juni	42	290	39	101
07. Juli	3	229	60	11
08. Agustus	6	85	0	57
09. September	0	137	54	61
10. Oktober	12	266	64	172
11. Nopember	85	146	123	264
12. Desember	227	326	380	467
JUMLAH	2.562	3.616	2.744	2.955
Rata-rata	214	301	229	246

BPS Kabupaten Kendal

Sumber data : Pengairan Ranting Sukorejo

Catatan :

Tabel : 2.1

**BANYAKNYA DUSUN/DUKUH, RUKUN WARGA, DAN RUKUN TETANGGA
KECAMATAN SUKOREJO
TAHUN : 2006**

DESA	DUSUN/ DUKUH	RUKUN WARGA	RUKUN TETANGGA
(1)	(2)	(3)	(4)
01. Gentinggunung	5	5	21
02. Bringinsari	6	6	37
03. Purwosari	4	4	20
04. Ngargosari	3	4	21
05. Pesaren	6	5	17
06. Tamanrejo	6	8	23
07. Harjodowo	3	3	22
08. Peron	4	3	15
09. Damarjati	3	3	14
10. Mulyosari	4	6	24
11. Kalipakis	3	6	24
12. Trimutyo	7	7	24
13. Selokaton	2	2	14
14. Ngadiwamo	5	5	24
15. Tampingwinarno	6	3	14
16. Kebumen	4	4	30
17. Sukorejo	6	9	66
18. Kalibogor	2	3	13
JUMLAH 2006	79	86	423
2005	79	86	419
2004	79	86	419

BPS Kabupaten Kendal

Sumber data : Statistik Kecamatan Sukorejo

Catatan :

Tabel : 2.2.

BANYAKNYA BALAI DESA DAN KANTOR DESA
KECAMATAN SUKOREJO

TAHUN : 2006

DESA	BALAI DESA	KANTOR DESA
(1)	(2)	(3)
01. Gentinggunung	1	1
02. Bringinsari	1	1
03. Purwosari	1	0
04. Ngargosari	1	1
05. Pesaren	1	1
06. Tamanrejo	1	1
07. Harjodowo	1	1
08. Peron	1	1
09. Damarjati	1	1
10. Mutyosari	1	1
11. Kalipakis	1	1
12. Trimulyo	1	1
13. Selokaton	1	2
14. Ngadiwarno	1	1
15. Tampingwinarno	1	1
16. Kebumen	1	1
17. Sukorejo	1	1
18. Kalibogor	1	1
JUMLAH	18	18

BPS Kabupaten Kendal

Sumber data : Kantor Kecamatan Sukorejo

Catatan :

Tabel : 2.3

**BANYAKNYA PERANGKAT DESA
KECAMATAN SUKOREJO
TAHUN : 2006**

DESA	KEPALA DESA/ KEL.		SEK. DESA/ KEL.		KEPALA URUSAN		PEMBANTU KEPALA URUSAN		KEPALA DUSUN		PEMBANTU KEPALA DUSUN		JUMLAH	
	L	P	L	P	L	P	L	P	L	P	L	P	L	P
	(2)	(3)	(4)	(5)	(6)	(7)	(8)	(9)	(10)	(11)	(12)	(13)	(14)	(15)
01. Gentinggunung	1	0	1	0	4	0	1	0	2	0	0	0	9	0
02. Bringinsari	1	0	1	0	3	0	4	0	4	0	0	0	13	0
03. Purwosari	1	0	1	0	5	0	2	0	3	0	0	0	12	0
04. Ngargosari	1	0	1	0	5	0	2	0	3	0	0	0	12	0
05. Pesaren	1	0	1	0	5	0	0	0	4	0	0	0	11	0
06. Tamanrejo	1	0	1	0	3	0	2	0	3	0	0	0	10	0
07. Harjodowo	1	0	1	0	5	0	1	0	2	0	0	0	10	0
08. Peron	1	0	1	0	4	0	1	0	2	0	0	0	9	0
09. Damarjati	1	0	0	1	3	0	2	0	3	0	0	0	9	1
10. Mulyosari	1	0	1	0	5	0	3	0	4	0	0	0	14	0
11. Kalipakis	1	0	1	0	3	1	0	0	2	0	0	0	7	1
12. Trimulyo	0	1	1	0	5	0	3	0	6	0	0	0	15	1
13. Selokaton	1	0	1	0	5	0	0	0	1	0	0	0	8	0
14. Ngadiwarno	1	0	1	0	4	0	1	0	4	0	2	0	13	0
15. Tampingwinamo	1	0	1	0	5	0	0	0	3	0	0	0	10	0
16. Kebumen	1	0	1	0	4	1	0	0	2	0	0	0	8	1
17. Sukorejo	1	0	1	0	3	0	2	0	5	0	0	0	12	0
18. Kalibogor	1	0	1	0	4	0	0	0	1	0	0	0	7	0
JUMLAH 2006	17	1	17	1	75	2	24	0	54	0	2	0	189	4
2005	17	1	17	1	75	2	24	0	54	0	2	0	189	4
2004	17	1	17	1	75	2	24	0	54	0	2	0	189	4

BPS Kabupaten Kendal

Sumber data : Kantor Kecamatan Sukorejo
Catatan :

Tabel : 3.1.

**BANYAKNYA RUMAH TANGGA DAN BANGUNAN TEMPAT TINGGAL
KECAMATAN SUKOREJO**

TAHUN : 2006

DESA	RUMAH TANGGA	BANGUNAN TEMPAT TINGGAL
(1)	(2)	(3)
01. Gentinggunung	669	498
02. Bringinsari	1,203	1,043
03. Purwosari	655	586
04. Ngargosari	561	507
05. Pesaren	502	303
06. Tamanrejo	1,063	1,050
07. Harjodowo	653	439
08. Peron	628	629
09. Damarjati	553	460
10. Mulyosari	959	722
11. Kalipakis	504	392
12. Trimulyo	817	786
13. Selokaton	451	438
14. Ngadiwarno	992	739
15. Tampingwinarno	532	547
16. Kebumen	1,049	802
17. Sukorejo	2,149	2,137
18. Kalibogor	473	456
JUMLAH 2006	14,413	12,534
2005	13,953	12,518
2004	13,357	11,869

BPS Kabupaten Kendal

Sumber data : Statistik Kecamatan Sukorejo

Catatan :

Tabel : 3.2

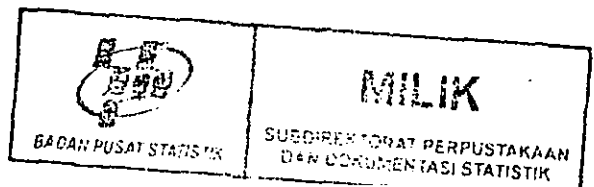
**KEPADATAN RUMAH TANGGA
KECAMATAN SUKOREJO
TAHUN : 2005**

DESA	PENDUDUK	RUMAH TANGGA	KEPADATAN (Orang/KK)
(1)	(2)	(3)	(4)
01. Gentinggunung	2,804	669	4
02. Bringinsari	4,563	1,203	4
03. Purwosari	2,599	655	4
04. Ngargosari	1,966	561	4
05. Pesaren	1,804	502	4
06. Tamanrejo	4,692	1,063	4
07. Harjodowo	2,080	653	3
08. Peron	2,354	628	4
09. Damarjati	1,952	553	4
10. Mulyosari	3,496	959	4
11. Kalipakits	1,823	504	4
12. Trimulyo	3,112	817	4
13. Selokaton	1,906	451	4
14. Ngadiwarno	3,705	992	4
15. Tampingwinarno	2,184	532	4
16. Kebumen	4,527	1,049	4
17. Sukorejo	9,072	2,149	4
18. Kalibogor	1,883	473	4
JUMLAH 2006	56,522	14,413	4
2005	55,679	13,953	4
2004	55,459	13,953	4

BPS Kabupaten Kendal

Sumber data : Statistik Kecamatan Sukorejo

Catatan :



Tabel : 3.3

**BANYAKNYA KELUARGA MENURUT TAHAPAN
KECAMATAN SUKOREJO
TAHUN : 2006**

DESA	PRA SEJAH TERA	SEJAH TERA I	SEJAH TERA II	SEJAH TERA III	SEJAH- TERA PLUS	JUM LAH
(1)	(2)	(3)	(4)	(5)	(6)	(7)
01. Gentinggunung	895	330	216	837	233	2.511
02. Bringinsari	184	88	63	159	23	517
03. Purwosari	645	82	191	81	24	1.023
04. Ngargosari	489	72	44	39	14	658
05. Pesaren	985	35	85	61	7	1.173
06. Tamanrejo	566	18	51	36	7	678
07. Harjodowo	428	237	107	284	29	1.085
08. Peron	276	32	29	118	28	483
09. Damarjati	725	139	51	87	21	1.023
10. Mulyosari	537	34	63	21	5	660
11. Kalipakis	521	126	52	128	5	832
12. Trimulyo	392	88	25	59	8	572
13. Selokaton	330	80	61	77	13	561
14. Ngadiwarno	373	37	42	108	9	569
15. Tampingwinarno	265	56	22	167	7	517
16. Kebumen	535	92	14	20	0	661
17. Sukorejo	982	166	25	36	0	1.209
18. Kalibogor	398	45	47	64	0	554
JUMLAH 2006	9.526	1.757	1.188	2.382	433	15.286

BPS Kabupaten Kendal

Sumber data : PPLKB Kecamatan Sukorejo
Catatan :

Tabel : 3.4

**BANYAKNYA TEMPAT TINGGAL PENDUDUK
KECAMATAN SUKOREJO
TAHUN : 2006**

DESA	PER- MANEN	SEMI PER- MANEN	PAPAN	BAMBU	JUMLAH
(1)	(2)	(3)	(4)	(5)	(6)
01. Gentlmggunung	21	4	375	98	498
02. Bringmsari	26	0	800	217	1,043
03. Purwosari	17	3	430	136	586
04. Ngargosari	35	0	453	19	507
05. Pesaren	38	15	250	0	303
06. Tamanrejo	100	75	875	0	1,050
07. Harjodowo	54	12	346	27	439
08. Peron	71	0	539	19	629
09. Damarjati	100	150	200	10	460
10. Mulyosari	63	39	620	0	722
11. Kalipakis	22	55	315	0	392
12. Trimutyo	171	21	594	0	786
13. Selokaton	210	24	204	0	438
14. Ngadiwarno	295	27	399	18	739
15. Tampingwinarno	153	14	371	9	547
16. Kebumen	225	58	519	0	802
17. Sukorejo	1,128	458	551	0	2,137
18. Kalibogor	197	2	257	0	456
JUMLAH 2006	2,926	957	8,098	553	12,534
2005	3,275	948	7,900	395	12,518
2004	3,275	948	7,900	395	12,518

BPS Kabupaten Kendal

Sumber data : Statistik Kecamatan Sukorejo

Catatan :

Tabel : 3.5

**BANYAKNYA PENDUDUK DIRINCI MENURUT JENIS KELAMIN
KECAMATAN SUKOREJO
TAHUN : 2006**

DESA	LAKI-LAKI	PEREMPUAN	JUMLAH
(1)	(2)	(3)	(4)
01. Gentinggunung	1,366	1,438	2,804
02. Bringinsari	2,369	2,194	4,563
03. Purwosari	1,266	1,333	2,599
04. Ngarjosari	1,030	936	1,966
05. Pesaren	888	916	1,804
06. Tamanrejo	2,313	2,379	4,692
07. Harjodowo	1,027	1,053	2,080
08. Peron	1,181	1,173	2,354
09. Damarjati	991	961	1,952
10. Mulyosari	1,747	1,749	3,496
11. Kalipakis	901	922	1,823
12. Trimulyo	1,552	1,560	3,112
13. Selokaton	940	966	1,906
14. Ngadiwarno	1,915	1,790	3,705
15. Tampingwinarno	1,098	1,086	2,184
16. Kebumen	2,137	2,390	4,527
17. Sukorejo	4,474	4,598	9,072
18. Kalibogor	958	925	1,883
JUMLAH 2006	28,153	28,369	56,522
2005	27,489	28,190	55,679
2004	27,372	28,087	55,459

BPS Kabupaten Kendal

Sumber data: Monografi Desa

Catatan :

Tabel : 3.6

KEPADATAN PENDUDUK
KECAMATAN SUKOREJO

TAHUN : 2006

DESA	PENDUDUK	LUAS	KEPADATAN
		(Km-2)	(Orang/Km-2)
(1)	(2)	(3)	(4)
01. Gentinggunung	2.804	11,12	252
02. Bringinsari	4.563	7,90	577
03. Purwosari	2.599	5,68	458
04. Ngargosari	1.966	4,33	454
05. Pesaren	1.804	5,67	318
06. Tamanrejo	4.692	5,99	783
07. Harjodowo	2.080	3,31	629
08. Peron	2.354	4,82	489
09. Damarjati	1.952	2,44	800
10. Mulyosari	3.496	3,14	1.113
11. Kalipakis	1.823	2,25	812
12. Trimutyo	3.112	2,69	1.159
13. Selokaton	1.906	2,01	949
14. Ngadiwarno	3.705	4,87	761
15. Tamplngwinarno	2.184	2,90	753
16. Kebumen	4.527	2,02	2.241
17. Sukorejo	9.072	2,99	3.039
18. Kalibogor	1.883	1,91	984
JUMLAH 2006		76,01	744
2005		76,01	733
2004		76,01	730

BPS Kabupaten Kendal

Sumber data : Statistik Kecamatan Sukorejo

Catatan :

Tabel : 3.7

SEX RATIO PENDUDUK LAKI-LAKI TERHADAP PEREMPUAN
KECAMATAN SUKOREJO

TAHUN : 2006

DESA	PENDUDUK		SEX RATIO (PER 1000)
	LAKI-LAKI	PEREMPUAN	
(1)	(2)	(3)	(4)
01. Gentinggunung	1,366	1,438	950
02. Bringinsari	2,369	2,194	842
03. Purwosari	1,266	1,333	950
04. Ngargosari	1,030	936	1,100
05. Pesaren	888	916	969
06. Tamanrejo	2,313	2,379	972
07. Harjodowo	1,027	1,053	975
08. Peron	1,181	1,173	1,007
09. Damarjati	991	961	1,018
10. Mulyosari	1,747	1,749	999
11. Kalipakis	901	922	977
12. Trimulyo	1,552	1,560	995
13. Selokaton	940	966	973
14. Ngadiwarno	1,915	1,790	1,070
15. Tampingwlnamo	1,098	1,086	1,011
16. Kebumen	2,137	2,390	894
17. Sukorejo	4,474	4,598	973
18. Kalibogor	958	925	1,036
JUMLAH 2006	28,153	28,369	992
2005	27,489	28,190	975
2004	27,372	28,087	975

BPS Kabupaten Kendal

Sumber data : Statistik Kecamatan Sukorejo

Catatan :

Tabel : 3.8

**PERKEMBANGAN PENDUDUK PER TAHUN
KECAMATAN SUKOREJO
TAHUN : 1991 - 2006**

TAHUN	PENDUDUK	PERKEMBANGAN
		PENDUDUK (%)
(1)	(2)	(3)
1991	49,764	
1992	49,718	-0.09
1993	49,885	0.34
1994	50,391	1.01
1995	51,000	1.21
1996	52,583	3.10
1997	52,691	0.21
1998	52,995	0.58
1999	53,533	1.02
2000	54,476	1.76
2001	54,837	0.66
2002	55,149	0.57
2003	55,337	0.34
2004	55,459	0.22
2005	55,679	0.40
2006	56,522	1.51

BPS Kabupaten Kendal

Sumber data : Statistik Kecamatan Sukorejo

Catatan :

Tabel : 3.9

**BANYAKNYA PENDUDUK UMUR 5 - 6, 7 - 12, 13 - 15
KECAMATAN SUKOREJO
TAHUN : 2006**

DESA	5 - 6	7 - 12	13 - 15
(1)	(2)	(3)	(4)
01. Gentinggunung	117	369	183
02. Bringinsari	191	598	297
03. Purwosari	108	339	168
04. Ngargosari	83	261	129
05. Pesaren	76	237	118
06. Tamanrejo	196	617	306
07. Harjodowo	87	274	136
08. Peron	98	308	153
09. Damarjati	81	256	127
10. Mulyosari	148	464	231
11. Kalipakis	77	241	119
12. Trimulyo	129	409	203
13. Selokaton	79	249	124
14. Ngadiwarno	154	487	241
15. Tampingwinarno	91	287	143
16. Kebumen	189	596	295
17. Sukorejo	378	1,189	589
18. Kalibogor	78	246	122
JUMLAH 2006	2,360	7,427	3,684
2005	2,042	6,617	3,565
2004	2,042	6,617	3,565

BPS Kabupaten Kendal

Sumber data : Statistik Kecamatan Sukorejo

Catatan :

Tabel : 3.10

**BANYAKNYA PENDUDUK WARGA NEGARA ASING
KECAMATAN SUKOREJO
TAHUN : 2006**

DESA	W N A		JUMLAH
	CINA	LAINNYA	
(1)	(2)	(3)	(4)
01. Gentinggunung	0	0	0
02. Bringinsari	0	0	0
03. Purwosari	0	0	0
04. Ngargosari	0	0	0
05. Pesaren	0	0	0
06. Tamanrejo	0	0	0
07. Harjodowo	0	0	0
08. Peron	0	0	0
09. Damarjati	0	0	0
10. Mulyosari	0	0	0
11. Kalipakis	0	0	0
12. Trimulyo	0	0	0
13. Selokaton	0	0	0
14. Ngadiwarno	0	0	0
15. Tampingwinarno	0	0	0
16. Kebumen	0	5	5
17. Sukorejo	0	0	0
18. Kalibogor	0	0	0
JUMLAH 2006	0	5	5
2005	0	5	5
2004	0	5	5

BPS Kabupaten Kendal

Sumber data : Statistik Kecamatan Sukorejo

Catatan :

Tabel : 3.11

**BANYAKNYA PENDUDUK DI ATAS 5 TAHUN
DIRINCI MENURUT PENDIDIKAN
KECAMATAN SUKOREJO
TAHUN : 2006**

DESA	TIDAK	TIDAK	BELUM	TAMAT SD	
	SEKOLAH	TAMAT SD			
(1)	(2)	(3)	(4)	(5)	
01. Gentinggunung	158	239	517	826	
02. Bringinsari	391	200	847	2,933	
03. Purwosari	500	558	362	578	
04. Ngargosari	254	583	212	542	
05. Pesaren	36	58	136	1,042	
06. Tamanrejo	280	700	490	1,095	
07. Harjodowo	94	422	424	454	
08. Peron	47	287	293	1,441	
09. Damarjati	5	0	175	690	
10. Mulyosari	315	464	341	1,520	
11. Kalipakis	0	80	121	1,130	
12. Trimulyo	242	21	295	1,564	
13. Selokaton	430	224	226	329	
14. Ngadiwarno	159	939	532	1,063	
15. Tampingwinarno	171	166	267	974	
16. Kebumen	565	283	452	1,492	
17. Sukorejo	71	1,232	1,195	1,905	
18. Kalibogor	223	250	150	389	
	JUMLAH 2006	3,941	6,706	7,035	19,967
	2005	3,019	11,738	7,342	17,523
	2004	3,019	11,738	7,342	17,523

BPS Kabupaten Kendal

Sumber data : Statistik Kecamatan Sukorejo

Catatan :

Tabel : 3.11 (Lanjutan)

**BANYAKNYA PENDUDUK DI ATAS 5 TAHUN
DIRINCI MENURUT PENDIDIKAN
KECAMATAN SUKOREJO
TAHUN : 2006**

DESA	TAMAT		
	SLTP	SLTA	PT /AKADEMI
(1)	(6)	(7)	(8)
01. Gentinggunung	45	17	4
02. Bringsari	70	20	11
03. Purwosari	205	25	7
04. Ngargosari	103	60	8
05. Pesaren	139	85	6
06. Tamanrejo	140	30	6
07. Harjodowo	20	17	2
08. Peron	53	12	0
09. Damarjati	380	120	10
10. Mulyosari	50	69	20
11. Kalipakts	29	60	3
12. Trimulyo	220	47	25
13. Selokaton	230	88	12
14. Ngadiwarno	592	362	20
15. Tampingwinamo	294	98	27
16. Kebumen	1,136	502	92
17. Sukorejo	2,462	479	139
18. Kalibogor	580	140	58
JUMLAH 2006	6,748	2,231	450
2005	6,301	2,232	391
2004	6,301	2,232	391

BPS Kabupaten Kendal

Sumber data : Statistik Kecamatan Sukorejo

Catatan :

Tabel : 3.12

**BANYAKNYA PENDUDUK DIATAS 10 TAHUN YANG BEKERJA
DIRINCI MENURUT MATA PENCAHARIAN
KECAMATAN SUKOREJO
TAHUN : 2006**

DESA	PERTANIAN		PERTAMBANGAN DAN PENGGAJIAN		INDUSTRI PENGOLAHAN	
	PENGU- SAHA	BURUH	PENGU- SAHA	BURUH	PENGU- SAHA	BURUH
(1)	(2)	(3)	(4)	(5)	(6)	(7)
01. Gertinggunung	1,192	550	0	0	0	46
02. Bringinsari	3,716	731	0	0	0	0
03. Purwosari	900	571	0	0	0	0
04. Ngargosari	978	493	0	0	0	0
05. Pesaren	0	1,042	0	0	0	0
06. Tamanrejo	0	1,055	0	0	0	0
07. Harjodowo	0	1,053	0	0	0	30
08. Peron	631	512	0	0	0	14
09. Damarjati	302	302	0	0	0	75
10. Mulyosari	107	900	0	0	0	0
11. Kalfipakis	870	0	0	0	0	0
12. Trimulyo	965	294	0	0	0	0
13. Selokaton	141	126	0	0	1	10
14. Ngadiwarno	948	702	9	23	189	85
15. Tampingwinarno	422	849	0	0	4	38
16. Kebumen	52	321	0	0	21	352
17. Sukorejo	207	386	0	0	137	302
18. Kalibogor	608	254	0	0	3	10
JUMLAH 2006	12,039	10,141	9	23	355	962

BPS Kabupaten Kendal

Sumber data : Statistik Kecamatan Sukorejo

Tabel : 3.12 Lanjutan.

**BANYAKNYA PENDUDUK DIATAS 10 TAHUN YANG BEKERJA
DIRINCI MENURUT MATA PENCAHARIAN
KECAMATAN SUKOREJO
TAHUN : 2006**

DESA	LISTRIK, GAS DAN AIR MINUM		BANGUNAN		PERDAGANGAN, HOTEL DAN RESTORAN	
	PENGU- SAHA	BURUH	PENGU- SAHA	BURUH	PENGU- SAHA	BURUH
[1]	[8]	[9]	[10]	[11]	[12]	[13]
01. Gentinggunung	0	0	0	205	0	4
02. Bringinsari	0	0	0	0	0	0
03. Purwosari	0	0	0	205	0	0
04. Ngargosari	0	0	0	18	31	35
05. Pesaren	0	0	0	31	0	0
06. Tamanrejo	0	0	30	70	40	0
07. Harjodowo	0	0	1	56	0	0
08. Peron	0	0	0	52	42	0
09. Damarjati	0	0	0	105	0	15
10. Mulyosari	0	0	0	0	0	0
11. Kalipakis	0	0	10	0	0	0
12. Trimulyo	0	0	0	32	0	0
13. Selokaton	0	0	0	78	0	0
14. Ngadiwarno	0	3	0	24	169	32
15. Tampingwinarno	0	0	0	76	58	0
16. Kebumen	0	0	0	507	0	603
17. Sukorejo	0	6	6	493	365	499
18. Kalibogor	0	0	2	46	36	25
JUMLAH 2006	0	9	49	1,998	741	1,213

BPS Kabupaten Kendal

Sumber data : Statistik Kecamatan Sukorejo

Tabel : 3.12 Lanjutan

**BANYAKNYA PENDUDUK DIATAS 10 TAHUN YANG BEKERJA
DIRINCI MENURUT MATA PENCAHARIAN
KECAMATAN SUKOREJO
TAHUN 2006**

DESA	PENGANGKUTAN DAN KOMUNIKASI		KEUANGAN DAN PERSEWAAN		JASA-JASA		JUMLAH	
	PENGU- SAHA	BURUH	PENGU- SAHA	BURUH	PENGU- SAHA	BURUH	PENGU- SAHA	BURUH
[1]	[14]	[15]	[16]	[17]	[18]	[19]	[20]	[21]
01. Gentinggunung	0	11	0	0	0	17	1,192	833
02. Bringinsari	11	0	0	0	0	0	3,727	731
03. Purwosari	3	5	0	0	0	0	903	781
04. Ngargosari	4	14	0	0	0	16	1,013	576
05. Pesaren	0	30	0	0	0	0	0	1,103
06. Tamanrejo	50	0	0	0	0	70	120	1,195
07. Harjodowo	2	4	0	0	0	37	3	1,180
08. P e r o n	9	1	0	0	0	0	682	579
09. Damarjati	2	25	0	0	0	0	304	522
10. Mulyosari	0	0	0	0	0	0	107	900
11. Kalipakis	21	0	0	0	0	0	901	0
12. Trimulyo	2	12	1	0	0	3	968	341
13. Selokaton	14	28	0	0	0	0	156	242
14. Ngadiwarno	17	33	2	6	0	32	1,334	940
15. Tampingwinarno	11	14	0	0	0	121	495	1,098
16. Kebumen	14	407	3	12	0	5	90	2,207
17. Sukorejo	48	126	9	33	27	938	799	2,783
18. Kalibogor	9	12	0	0	4	3	662	350
JUMLAH 2006	217	722	15	51	31	1,242	13,456	16,361

BPS Kabupaten Kendal

Sumber data : Kantor Kecamatan Sukorejo

Catatan :

Tabel : 4.1.

**BANYAKNYA PUS AKSEPTOR KB AKTIF
KECAMATAN SUKOREJO**

TAHUN : 2006

DESA	PUS	KONTRASEPSI		
		IUD	PIL	KONDOM
(1)	(2)	(3)	(4)	(5)
01. Gentinggunung	492	35	54	0
02. Bringinsari	837	161	300	50
03. Purwosari	572	197	198	0
04. Ngargosari	442	82	43	0
05. Pesaren	399	251	31	5
06. Tamanrejo	768	65	170	0
07. Harjodowo	494	14	46	0
08. Peron	477	73	89	0
09. Damarjati	367	40	52	0
10. Mulyosari	678	0	439	0
11. Kalipakis	373	0	0	0
12. Trimulyo	582	45	63	4
13. Selokaton	412	64	65	160
14. Ngadiwarno	756	61	158	0
15. Tampingwinarno	429	36	41	1
16. Kebumen	659	172	103	5
17. Sukorejo	1,618	154	323	18
18. Kalibogor	370	36	52	0
JUMLAH 2006	10,725	1,486	2,227	243
2005	10,804	1,275	1,950	23
2004	10,751	1,305	1,884	23

BPS Kabupaten Kendal

Sumber data : PPLKB Kecamatan Sukorejo

Catatan :

Tabel : 4.1. (lanjutan)

BANYAKNYA PUS AKSEPTOR KB AKTIF
KECAMATAN SUKOREJO

TAHUN : 2006

DESA	KONTRASEPSI				JUMLAH
	INP	SUNTK	MOP	MOW	
(1)	(6)	(7)	(8)	(9)	(10)
01. Gentinggunung	26	241	0	3	359
02. Bringinsari	40	280	0	4	835
03. Purwosari	40	144	0	3	582
04. Ngargosari	43	156	0	0	324
05. Pesaren	26	133	2	7	455
06. Tamanrejo	20	401	0	6	662
07. Harjodowo	53	201	0	2	316
08. Peron	34	234	0	1	431
09. Damarjati	30	138	0	4	264
10. Mulyosari	19	354	0	53	865
11. Kalipakis	22	87	0	11	120
12. Trimulyo	49	170	0	15	346
13. Selokaton	47	149	2	20	507
14. Ngadhwarno	61	283	3	13	579
15. Tampingwtnamo	47	116	3	21	265
16. Kebumen	39	246	0	24	589
17. Sukorejo	50	573	10	124	1,252
18. Kaliboger	50	140	3	9	290
JUMLAH 2006	696	4,046	23	320	9,041
2005	696	4,046	23	320	9,041
2004	794	3,959	25	317	8,307

BPS Kabupaten Kendal

Sumber data : PPLKB Kecamatan Sukorejo

Catatan :

Tabel : 5.1

**BANYAKNYA PEMELUK AGAMA
KECAMATAN SUKOREJO**

TAHUN : 2006

DESA	ISLAM	KRISTEN		BUDHA	HINDU	LAINNYA
		PROT.	KTL.			
(1)	(2)	(3)	(4)	(5)	(6)	(7)
01. Gentinggunung	2,804	0	0	0	0	0
02. Bringinsari	4,563	0	0	0	0	0
03. Purwosari	2,599	0	0	0	0	0
04. Ngargosari	1,966	0	0	0	0	0
05. Pesaren	1,802	2	0	0	0	0
06. Tamanrejo	4,692	0	0	0	0	0
07. Harjodowo	2,080	0	0	0	0	0
08. Peron	2,354	0	0	0	0	0
09. Damarjati	1,952	0	0	0	0	0
10. Mulyosari	3,496	0	0	0	0	0
11. Kalipakis	1,823	0	0	0	0	0
12. Trimulyo	3,112	0	0	0	0	0
13. Selokaton	1,906	0	0	0	0	0
14. Ngadiwarno	3,705	0	0	0	0	0
15. Tampingwinamo	2,173	11	0	0	0	0
16. Kebumen	4,476	28	23	0	0	0
17. Sukorejo	8,552	212	282	10	16	0
18. Kalibogor	1,879	1	3	0	0	0
JUMLAH 2006	55,934	254	308	10	16	0
2005	55,092	242	319	10	16	0

BPS Kabupaten Kendal

Sumber data : Statistik Kecamatan Sukorejo

Catatan :

Tabel : 5.2

BANYAKNYA TEMPAT IBADAH
KECAMATAN SUKOREJO

TAHUN : 2006

DESA	MASJID	MUSHOLA	GEREJA	KUIL/ PURA
(1)	(2)	(3)	(4)	(5)
01. Gentinggunung	3	17	0	0
02. Bringinsari	6	18	0	0
03. Purwosari	6	22	0	0
04. Ngargosari	4	14	0	0
05. Pesaren	5	12	0	0
06. Tamanrejo	6	27	0	0
07. Harjodowo	3	16	0	0
08. Peron	4	9	0	0
09. Damarjati	5	10	0	0
10. Mulyosari	5	15	0	0
11. Kalipakis	3	10	0	0
12. Trimulyo	7	0	0	0
13. Selokaton	1	11	0	0
14. Ngadiwarno	7	26	0	0
15. Tampingwinarno	4	10	0	0
16. Kebumen	2	22	0	0
17. Sukorejo	9	43	4	0
18. Kalibogor	3	6	0	0
JUMLAH 2006	83	288	4	0
2005	82	301	4	0
2004	82	301	4	0

BPS Kabupaten Kendal

Sumber data : Statistik Desa di Kecamatan Sukorejo

Catatan : Tahun 2005 sumber data Depag Kabupaten Kendal.

Tabel : 5.3

**BANYAKNYA ULAMA, MUBALIGH, DAN KHOTIB
KECAMATAN SUKOREJO**

TAHUN : 2006

DESA	ULAMA	MUBALIGH	KHOTIB
(1)	(2)	(3)	(4)
01. Gentinggunung	3	0	15
02. Bringinsari	3	0	30
03. Purwosari	2	0	20
04. Ngargosari	3	1	20
05. Pesaren	2	0	30
06. Tamanrejo	3	0	25
07. Harjodowo	1	1	15
08. Peron	4	0	15
09. Damarjati	3	0	25
10. Mulyosari	2	1	25
11. Kalipakis	3	2	16
12. Trimulyo	5	2	30
13. Selokaton	3	1	10
14. Ngadiwarno	5	2	30
15. Tampingwinarno	1	0	20
16. Kebumen	4	5	25
17. Sukorejo	6	9	45
18. Kalibogor	2	2	15
JUMLAH 2005	55	26	411
2004	55	26	411
2003	55	26	411

BPS Kabupaten Kendal

Sumber data : KUA Kecamatan Sukorejo
Catatan :

Tabel :5.4

BANYAKNYA NIKAH, TALAK, CERAI DAN RUJUK
KECAMATAN SUKOREJO

TAHUN : 2006

DESA	NIKAH	TALAK	CERAI	RUJUK
(1)	(2)	(3)	(4)	(5)
01. Gentinggunung	26	1	4	0
02. Bringinsari	6	0	0	0
03. Purwosari	3	0	1	0
04. Ngargosari	3	0	0	0
05. Pesaren	2	0	0	0
06. Tamanrejo	3	0	0	0
07. Harjodowo	2	0	0	0
08. Peron	2	0	0	0
09. Damarjati	5	0	0	0
10. Mulyosari	2	1	0	1
11. Kalipakis	3	0	0	0
12. Trimulyo	2	0	2	0
13. Selokaton	0	0	0	0
14. Ngadiwarno	34	1	1	0
15. Tampingwinarno	4	0	0	0
16. Kebumen	0	0	0	0
17. Sukorejo	76	2	7	0
18. Kalibogor	0	0	0	0
JUMLAH 2006	173	5	15	1
2005	509	26	36	0
2004	440	13	30	0

BPS Kabupaten Kendal

Sumber data : KUA Kecamatan Sukorejo
Catatan :

Tabel : 6.1

BANYAKNYA SEKOLAH TK, MURID DAN GURU
KECAMATAN SUKOREJO

TAHUN : 2006

DESA	SEKOLAH	MURID	GURU
(1)	(2)	(3)	(4)
01. Gentinggunung	0	0	0
02. Bringinsari	3	50	6
03. Purwosari	1	53	4
04. Ngargosari	1	18	2
05. Pesaren	1	39	2
06. Tamanrejo	1	30	1
07. Harjodowo	0	0	0
08. Peron	1	26	1
09. Damarjati	3	102	4
10. Mulyosari	3	80	5
11. Kalipakis	2	34	2
12. Trimulyo	2	89	5
13. Selokaton	2	40	4
14. Ngadharmo	3	72	3
15. Tampingwinamo	1	35	2
16. Kebumen	4	104	4
17. Sukorejo	6	196	9
18. Kalibogor	1	40	2
JUMLAH 2005	35	1,008	56
2004	34	1,008	56
2003	28	1,111	52

BPS Kabupaten Kendal

Sumber data : Masing-masing Sekolah di Kecamatan Sukorejo
Catatan :

Tabel : 6.2

**BANYAKNYA SEKOLAH DASAR NEGERI, MURID DAN GURU
KECAMATAN SUKOREJO**

TAHUN : 2006

DESA	SEKOLAH	MURID	GURU
(1)	(2)	(3)	(4)
01. Gentinggunung	1	243	7
02. Bringinsari	2	215	13
03. Purwosari	2	362	6
04. Ngargosari	2	219	12
05. Pesaren	2	170	12
06. Tamanrejo	3	450	27
07. Harjodowo	2	246	14
08. Peron	2	293	13
09. Damarjati	1	115	8
10. Mulyosari	1	212	7
11. Kalipakis	2	200	15
12. Trlmutyo	1	145	7
13. Selokaton	2	150	12
14. Ngadhwarno	3	350	21
15. Tampingwinarno	1	162	9
16. Kebumen	4	328	36
17. Sukorejo	4	559	28
18. Kalibogor	1	150	10
JUMLAH 2005	36	4,569	257
2004	36	4,569	257
2003	35	5,639	266

BPS Kabupaten Kendal

Sumber data : Masing-masing Sekolah di Kecamatan Sukorejo

Catatan :

Tabel : 6.3

**BANYAKNYA SEKOLAH DASAR SWASTA, MURID DAN GURU
KECAMATAN SUKOREJO**

TAHUN : 2006

DESA	SEKOLAH	MURID	GURU	
(1)	(2)	(3)	(4)	
01. Gentinggunung	0	0	0	
02. Bringinsari	0	0	0	
03. Purwosari	0	0	0	
04. Ngargosari	0	0	0	
05. Pesaren	0	0	0	
06. Tamanrejo	0	0	0	
07. Harjodowo	0	0	0	
08. Peron	0	0	0	
09. Damarjati	0	0	0	
10. Mulyosari	0	0	0	
11. Kalipakis	0	0	0	
12. Trimulyo	0	0	0	
13. Selokaton	0	0	0	
14. Ngadiwarno	0	0	0	
15. Tamplingwarno	0	0	0	
16. Kebumen	0	0	0	
17. Sukorejo	2	117	12	
18. Kalibogor	0	0	0	
JUMLAH 2006		2	117	12
2005		2	117	12
2004		2	337	11

BPS Kabupaten Kendal

Sumber data : Masing-masing Sekolah di Kecamatan Sukorejo

Catatan :

Tabel : 6.4

**BANYAKNYA MADRASAH IBTIDAIYAH, MURID DAN GURU
KECAMATAN SUKOREJO**

TAHUN : 2006

DESA	SEKOLAH	MURID	GURU
(1)	(2)	(3)	(4)
01. Gentnggunung	1	233	9
02. Bringinsari	1	110	11
03. Purwosari	0	0	0
04. Ngargosari	0	0	0
05. Pesaren	1	58	11
06. Tamanrejo	1	137	8
07. Harjodowo	1	139	7
08. P a r o n	0	0	0
09. Damarjati	1	58	8
10. Mulyosari	1	90	7
11. Kalipakis	0	0	0
12. Trimulyo	1	130	8
13. Selokaton	1	135	8
14. Ngadiwarno	1	65	8
15. Tampingwinarno	0	0	0
16. Kebumen	1	107	12
17. Sukorejo	1	321	13
18. Kalibogor	0	0	0
JUMLAH 2006	12	1,583	110
2005	11	1,417	77
2004	11	1,306	67

BPS Kabupaten Kendal

Sumber data : Masing-masing Sekolah di Kecamatan Sukorejo

Catatan :

Tabel : 6.5

BANYAKNYA SEKOLAH LANJUTAN PERTAMA NEGERI, MURID DAN GURU
KECAMATAN SUKOREJO

TAHUN : 2006

DESA	SEKOLAH	MURID	GURU
(1)	(2)	(3)	(4)
01. Gentinggunung	0	0	0
02. Bringinsari	0	0	0
03. Purwosari	0	0	0
04. Ngargosari	0	0	0
05. Pesaren	0	0	0
06. Tamanrejo	0	0	0
07. Harjodowo	0	0	0
08. Peron	0	0	0
09. Damarjati	0	0	0
10. Mulyosari	0	0	0
11. Kalipakis	0	0	0
12. Trimulyo	0	0	0
13. Selokaton	0	0	0
14. Ngadiwarno	0	0	0
15. Tampingwinarno	0	0	0
16. Kebumen	1	465	24
17. Sukorejo	1	762	44
18. Kalibogor	0	0	0
JUMLAH 2006	2	1,227	68
2005	2	1,211	65
2004	2	1,208	69

BPS Kabupaten Kendal

Sumber data : Masing-masing Sekolah di Kecamatan Sukorejo

Catatan : Termasuk SLTP Kejuruan Negeri

Tabel : 6.6

**BANYAKNYA SEKOLAH LANJUTAN PERTAMA SWASTA, MURID DAN GURU
KECAMATAN SUKOREJO**

TAHUN : 2006

DESA	SEKOLAH	MURID	GURU
(1)	(2)	(3)	(4)
01. Gentinggunung	0	0	0
02. Bringinsari	0	0	0
03. Purwosari	0	0	0
04. Ngargosari	0	0	0
05. Pesaren	0	0	0
06. Tamanrejo	0	0	0
07. Harjodowo	0	0	0
08. Peron	0	0	0
09. Damarjati	0	0	0
10. Mulyosari	0	0	0
11. Kalipakis	0	0	0
12. Trimutyo	0	0	0
13. Selokaton	0	0	0
14. Ngadhwarno	0	0	0
15. Tampingwinarno	0	0	0
16. Kebumen	1	180	13
17. Sukorejo	1	162	8
18. Kalibogor	0	0	0
JUMLAH 2006	2	342	21
2005	2	319	22
2004	2	319	24

BPS Kabupaten Kendal

Sumber data : Masing-masing Sekolah di Kecamatan Sukorejo

Catatan : Termasuk SLTP Kejuruan Swasta

Tabel : 6.7

**BANYAKNYA MADRASAH TSANAWIYAH, MURID DAN GURU
KECAMATAN SUKOREJO**

TAHUN : 2006

DESA	SEKOLAH	MURID	GURU
(1)	(2)	(3)	(4)
01. Gentinggunung	1	126	14
02. Bringinsari	1	40	8
03. Purwosari	0	0	0
04. Ngargosari	1	178	15
05. Pesaren	0	0	0
06. Tamanrejo	0	0	0
07. Harjodowo	0	0	0
08. Peron	0	0	0
09. Damarjati	0	0	0
10. Mulyosari	0	0	0
11. Kalipakis	0	0	0
12. Trimulyo	1	224	13
13. Selokaton	0	0	0
14. Ngadhwarno	1	516	32
15. Tampingwinarno	0	0	0
16. Kebumen	0	0	0
17. Sukorejo	0	0	0
18. Kalibogor	0	0	0
JUMLAH 2006	5	1,084	82
2005	4	1,125	82
2004	4	1,077	80

BPS Kabupaten Kendal

Sumber data : Masing-masing Sekolah di Kecamatan Sukorejo

Catatan :

Tabel : 6.8

**BANYAKNYA SEKOLAH LANJUTAN ATAS NEGERI, MURID DAN GURU
KECAMATAN SUKOREJO**

TAHUN : 2006

DESA	SEKOLAH	MURID	GURU
(1)	(2)	(3)	(4)
01. Gentinggunung	0	0	0
02. Bringinsari	0	0	0
03. Purwosari	0	0	0
04. Ngargosari	0	0	0
05. Pesaren	0	0	0
06. Tamanrejo	0	0	0
07. Harjodowo	0	0	0
08. Peron	0	0	0
09. Damarjadi	0	0	0
10. Mulyosari	0	0	0
11. Kalipakis	0	0	0
12. Trimulyo	0	0	0
13. Selokaton	0	0	0
14. Ngadiwarno	0	0	0
15. Tampingwinarno	0	0	0
16. Kebumen	1	336	26
17. Sukorejo	1	711	40
18. Kalibogor	0	0	0
JUMLAH 2006	2	1,047	66
2005	2	1,121	65
2004	2	1,076	65

BPS Kabupaten Kendal

Sumber data : Masing-masing Sekolah di Kecamatan Sukorejo

Catatan : Termasuk SLTA Kejuruan Negeri

Tabel : 6.9

**BANYAKNYA SEKOLAH LANJUTAN ATAS SWASTA, MURID DAN GURU
KECAMATAN SUKOREJO
TAHUN : 2006**

DESA	SEKOLAH	MURID	GURU
(1)	(2)	(3)	(4)
01. Gentinggungung	0	0	0
02. Bringinsari	0	0	0
03. Purwosari	0	0	0
04. Ngargosari	0	0	0
05. Pesaren	0	0	0
06. Tamanrejo	0	0	0
07. Harjodowo	0	0	0
08. Peran	0	0	0
09. Damarjati	0	0	0
10. Mulyosari	0	0	0
11. Kalipakis	0	0	0
12. Trimulyo	0	0	0
13. Selokaton	0	0	0
14. Ngadiwarno	0	0	0
15. Tampingwinarno	0	0	0
16. Kebumen	1	411	35
17. Sukorejo	2	240	48
18. Kalibogor	0	0	0
JUMLAH 2006	3	651	83
2005	4	758	80
2004	4	758	80

BPS Kabupaten Kendal

Sumber data : Masing-masing Sekolah di Kecamatan Sukorejo
Catatan : Termasuk SLTA Kejuruan Swasta

Tabel : 6.10

BANYAKNYA MADRASAH ALIYAH, MURID DAN GURU
KECAMATAN SUKOREJO

TAHUN : 2006

DESA	SEKOLAH	MURID	GURU
(1)	(2)	(3)	(4)
01. Gentinggunung	0	0	0
02. Bringinsari	0	0	0
03. Purwosari	0	0	0
04. Ngargosari	0	0	0
05. Pesaren	0	0	0
06. Tamanrejo	0	0	0
07. Harjodowo	0	0	0
08. Peron	0	0	0
09. Damarjati	0	0	0
10. Mulyosari	0	0	0
11. Kalipakis	0	0	0
12. Trimulyo	0	0	0
13. Selokaton	0	0	0
14. Ngadiwarno	1	411	35
15. Tampungwinarno	0	0	0
16. Kebumen	0	0	0
17. Sukorejo	0	0	0
18. Kalibogor	0	0	0
JUMLAH 2006	1	411	35
2005	1	424	32
2004	1	425	32

BPS Kabupaten Kendal

Sumber data : Masing-masing Sekolah di Kecamatan Sukorejo

Catatan :

Tabel : 7.1

**BANYAKNYA DOKTER, TENAGA MEDIS (PERAWAT KESEHATAN,
 BIDAN, DUKUN BAYI, DAN JURU SUNAT
 KECAMATAN SUKOREJO
 TAHUN : 2006**

DESA	DOKTER	PERAWAT KES.	BIDAN	DUKUN BAYI	JURU SUNAT
(1)	(2)	(3)	(4)	(5)	(6)
01. Gentinggunung	0	0	1	1	0
02. Bringinsari	0	0	2	0	0
03. Purwosari	0	1	1	3	0
04. Ngargosari	0	0	1	1	0
05. Pesaren	0	2	2	2	0
06. Tamanrejo	0	0	1	0	0
07. Harjodowo	0	0	1	2	0
08. Peron	0	0	1	0	0
09. Damarjati	0	0	1	0	0
10. Mulyosari	0	0	1	4	0
11. Kalipakis	0	0	1	1	0
12. Trimulyo	0	0	1	0	0
13. Selokaton	0	0	2	0	0
14. Ngadhwarno	1	1	1	2	0
15. Tampingwinarno	0	0	0	1	0
16. Kebumen	2	8	2	2	0
17. Sukorejo	6	7	5	2	0
18. Kalibogor	0	0	1	0	0
JUMLAH 2006	9	19	25	21	0
2005	9	22	22	32	0
2004	9	11	20	32	3

BPS Kabupaten Kendal

Sumber data : Puskesmas Kecamatan Sukorejo

Catatan :

Tabel : 7.2

BANYAKNYA FASILITAS KESEHATAN
KECAMATAN SUKOREJO

TAHUN : 2006

DESA	RSU	PUSKESMAS	PUSKESMAS
			PEMBANTU
(1)	(2)	(3)	(4)
01. Gentinggunung	0	0	1
02. Bringsari	0	0	0
03. Purwosari	0	1	1
04. Ngargosari	0	0	0
05. Pesaren	0	0	0
06. Tamanrejo	0	0	0
07. Harjodowo	0	0	0
08. Peron	0	0	0
09. Damarjati	0	0	0
10. Mulyosari	0	1	1
11. Kalipakis	0	0	0
12. Trimulyo	0	0	0
13. Selokaton	0	0	0
14. Ngadiwarno	0	1	0
15. Tampingwinarno	0	0	0
16. Kebumen	0	0	0
17. Sukorejo	0	1	0
18. Kalibogor	0	0	0
JUMLAH 2006	0	4	3
2005	0	2	3
2004	0	2	3

BPS Kabupaten Kendal

Sumber data: Puskesmas Kecamatan Sukorejo

Catatan :

Tabel : 7.2 (lanjutan)

**BANYAKNYA FASILITAS KESEHATAN
KECAMATAN SUKOREJO**

TAHUN : 2006

DESA	DOKTER	DOKTER	RUMAH
	UMUM	GIGI	BERSALIN
(1)	(5)	(6)	(7)
01. Gentinggunung	0	0	0
02. Bringinsari	0	0	0
03. Purwosari	0	0	0
04. Ngargosari	0	0	0
05. Pesaren	0	0	0
06. Tamanrejo	0	0	0
07. Harjodowo	0	0	0
08. Peron	0	0	0
09. Damarjati	0	0	0
10. Mulyosari	0	0	0
11. Kalipakis	0	0	0
12. Trimulyo	0	0	0
13. Selokaton	0	0	0
14. Ngadiwarno	0	0	0
15. Tampingwinarno	0	0	0
16. Kebumen	3	0	0
17. Sukorejo	8	1	0
18. Kalibogor	0	0	0
JUMLAH 2006	11	1	0
2005	11	1	0
2004	11	3	0

BPS Kabupaten Kendal

Sumber data: Puskesmas Kecamatan Sukorejo

Catatan :

Tabel : 7.3

**BANYAKNYA SARANA AIR BERSIH
KECAMATAN SUKOREJO**

TAHUN : 2006

DESA	SUMUR	SPT	SUMUR	PELANG- GAN
	ARTETIS		GALI	PAM
(1)	(2)	(3)	(4)	(5)
01. Gentinggunung	0	0	0	0
02. Bringinsari	0	0	31	0
03. Purwosari	0	0	0	0
04. Ngargosari	0	0	5	0
05. Pesaren	0	0	46	0
06. Tamanrejo	0	0	34	0
07. Harjodowo	0	0	69	0
08. Peron	0	0	46	0
09. Damarjati	0	0	37	0
10. Mulyosari	0	0	81	0
11. Kalipakis	0	0	87	0
12. Trimulyo	0	0	85	93
13. Selokaton	0	0	112	74
14. Ngadhwarno	0	0	185	221
15. Tampingwinarno	0	0	158	34
16. Kebumen	0	0	207	242
17. Sukorejo	4	0	307	923
18. Kalibogor	0	0	82	114
JUMLAH 2006	4	0	1,570	1,701
2005	4	0	1,570	1,701
2004	5	4	2,415	2,713

BPS Kabupaten Kendal

Sumber data : Dinas Kesehatan Kabupaten Kendal.

Catatan :

Tabel : 7.4

BANYAKNYA JAMBAAN UMUM, INPRES, DAN SWADAYA
KECAMATAN SUKOREJO

TAHUN : 2006

DESA	UMUM	INPRES	SWADAYA
(1)	(2)	(3)	(4)
01. Gentinggunung	0	0	29
02. Bringinsari	0	0	128
03. Punwosari	0	0	150
04. Ngargosari	0	0	192
05. Pesaren	0	0	250
06. Tamanrejo	0	0	37
07. Harjodowo	0	0	25
08. Peron	0	0	38
09. Damarjati	0	0	39
10. Mulyosari	0	0	405
11. Kalipakis	0	0	283
12. Trimulyo	0	0	441
13. Selokaton	0	0	145
14. Ngadiwarno	0	0	235
15. Tampingwinarno	0	0	199
16. Kebumen	0	0	903
17. Sukorejo	0	1	1,661
18. Kalibogor	0	7	287
JUMLAH 2006	0	8	5,447
2005	0	8	5,447
2004	0	8	5,201

BPS Kabupaten Kendal

Sumber data : Puskesmas Kecamatan Sukorejo

Catatan :

Tabel : 8.1

**BANYAKNYA PENDERITA CACAT
KECAMATAN SUKOREJO**

TAHUN : 2006

DESA	JENIS PENDERITA CACAT						JUM LAH
	TUNA NETRA	TUBUH	MEN TAL	BISU	PSIKOTIK	BISU TULJ	
(1)	(2)	(3)	(4)	(5)	(6)	(7)	(8)
01. Gentinggunung	1	1	0	0	0	1	3
02. Bringinsari	2	1	0	0	0	0	3
03. Punwosari	1	0	2	0	0	0	3
04. Ngargosari	0	0	2	0	0	0	2
05. Pesaren	0	2	2	0	0	1	5
06. Tamanrejo	0	2	0	0	0	0	2
07. Harjodowo	0	1	0	0	0	2	3
08. Peron	0	4	0	0	0	1	5
09. Damarjati	2	3	4	0	0	0	9
10. Mulyosari	1	5	1	0	1	2	10
11. Kalipakis	1	0	1	0	0	0	2
12. Trimulyo	1	0	4	0	0	0	5
13. Selokaton	1	1	0	0	0	0	2
14. Ngadiwarno	2	1	0	0	0	0	3
15. Tampingwinarno	2	7	0	0	1	3	13
16. Kebumen	1	3	1	0	1	1	7
17. Sukorejo	1	3	4	0	1	0	9
18. Kalibogor	1	0	0	0	0	0	1
JUMLAH 2006	17	34	21	0	4	11	87
2005	11	34	21	0	0	11	107
2004	13	32	32	0	13	17	171

BPS Kabupaten Kendal

Sumber data : Kantor Kesos Kab. Kendal

Tabel : 8.2

**BANYAKNYA ANAK TERLANTAR, ANAK NAKAL,
ANAK JALANAN, WTS DAN WARIA
KECAMATAN SUKOREJO
TAHUN : 2006**

DESA	ANAK			WTS	WARIA
	TERLAN- TAR	NAKAL	JALANAN		
(1)	(2)	(3)	(4)	(5)	(6)
01. Gentinggunung	44	3	0	0	0
02. Bringinsari	85	2	0	0	0
03. Purwosari	52	0	0	0	0
04. Ngargosari	37	0	0	0	0
05. Pesaren	35	0	0	0	0
06. Tamanrejo	84	2	0	0	0
07. Harjodowo	44	0	0	0	0
08. Peron	42	0	0	0	0
09. Damarjati	47	0	0	0	0
10. Mulyosari	51	2	0	0	0
11. Kalipakts	31	0	0	0	0
12. Trimulyo	35	3	0	0	0
13. Selokaton	28	0	0	0	0
14. Ngadiwamo	55	4	0	0	0
15. Tampingwinarno	43	2	0	0	0
16. Kebumen	47	4	0	0	0
17. Sukorejo	77	7	3	0	0
18. Kalibogor	28	1	0	0	0
JUMLAH 2006	865	30	3	0	0
2005	865	30	3	0	0
2004	534	72	0	4	0

BPS Kabupaten Kendal

Sumber data : Kantor Kesejahteraan Sosial Kab. Kendal

Tabel : 9.1

**LUAS PANEN DAN PRODUKSI PADI SAWAH DAN PADI GOGO
KECAMATAN SUKOREJO**

TAHUN : 2006

DESA	PADI SAWAH		PADI GOGO	
	LUAS (Ha)	PRODUKSI (Ton)	LUAS (Ha)	PRODUKSI (Ton)
(1)	(2)	(3)	(4)	(5)
01. Gentinggunung	0.00	0.00	0.00	0.00
02. Bringinsari	0.00	0.00	0.00	0.00
03. Purwosari	0.00	0.00	0.00	0.00
04. Ngargosari	0.00	0.00	0.00	0.00
05. Pesaren	88.00	422.40	0.00	0.00
06. Tamanrejo	77.00	361.90	0.00	0.00
07. Harjodowo	37.00	173.90	0.00	0.00
08. Peron	114.00	558.60	0.00	0.00
09. Damarjati	205.00	1,004.50	0.00	0.00
10. Mulyosari	184.00	846.40	0.00	0.00
11. Kalipakis	114.00	535.80	0.00	0.00
12. Trimulyo	164.00	770.80	0.00	0.00
13. Selokaton	118.00	554.60	0.00	0.00
14. Ngadiwarno	279.00	1,339.20	0.00	0.00
15. Tampingwinarno	115.00	586.50	0.00	0.00
16. Kebumen	52.00	254.80	0.00	0.00
17. Sukorejo	54.00	264.60	0.00	0.00
18. Kalibogor	99.00	495.00	0.00	0.00
JUMLAH 2006	1,700.00	8,169.00	0.00	0.00
2005	1,700.00	8,169.00	0.00	0.00

BPS Kabupaten Kendal

Sumber data : KCD Kecamatan Sukorejo

Catatan :

Tabel : 9.2

**LUAS PANEN DAN PRODUKSI PADI DAN JAGUNG
KECAMATAN SUKOREJO**

TAHUN : 2006

DESA	PADI		JAGUNG	
	LUAS (Ha)	PRODUKSI (Ton)	LUAS (Ha)	PRODUKSI (Ton)
(1)	(2)	(3)	(4)	(5)
01. Gentinggungung	0.00	0.00	400.00	164.00
02. Bringinsari	0.00	0.00	430.00	206.40
03. Purwosari	0.00	0.00	120.00	540.00
04. Ngargosari	0.00	0.00	130.00	598.00
05. Pesaren	88.00	422.40	84.00	352.80
06. Tamanrejo	77.00	361.90	269.00	1,212.90
07. Harjodowo	37.00	173.90	298.00	444.80
08. Peron	114.00	558.60	72.00	352.80
09. Damarjati	205.00	1,004.50	111.00	477.30
10. Mulyosari	184.00	846.40	132.00	633.60
11. Kalipakis	114.00	535.80	112.00	571.20
12. Trimulyo	164.00	770.80	162.00	793.80
13. Selokaton	118.00	554.60	60.00	282.00
14. Ngadhwarno	279.00	1,339.20	236.00	1,094.60
15. Tampingwinarno	115.00	588.50	110.00	561.00
16. Kebumen	52.00	254.80	20.00	98.00
17. Sukorejo	54.00	264.60	19.00	91.20
18. Kalibogor	99.00	495.00	37.00	181.30
JUMLAH 2006	1,700.00	8,169.00	2,802.00	8,655.70
2005	1,700.00	8,169.00	2,802.00	8,655.70

BPS Kabupaten Kendal

Sumber data : KCD Kecamatan Sukorejo

Catatan :

Tabel : 9.3

LUAS PANEN DAN PRODUKSI UBI KAYU DAN UBI JALAR
KECAMATAN SUKOREJO

TAHUN : 2006

DESA	UBI KAYU		UBI JALAR	
	LUAS (Ha)	PRODUKSI (Ton)	LUAS (Ha)	PRODUKSI (Ton)
(1)	(6)	(7)	(8)	(9)
01. Gentinggunung	115.00	2,300.00	0.00	0.00
02. Bringinsari	125.00	2,625.00	0.00	0.00
03. Purwosari	80.00	1,520.00	0.00	0.00
04. Ngargosari	55.00	990.00	0.00	0.00
05. Pesaren	45.00	815.00	0.00	0.00
06. Tamanrejo	30.00	546.00	0.00	0.00
07. Harjodowo	30.00	540.00	8.00	140.00
08. Peron	60.00	1,080.00	10.00	180.00
09. Damarjati	60.00	1,140.00	5.00	90.00
10. Mulyosari	60.00	1,146.00	5.00	92.00
11. Kalipakis	60.00	1,148.00	0.00	0.00
12. Trimulyo	40.00	800.00	15.00	275.00
13. Selokaton	0.00	0.00	0.00	0.00
14. Ngadiwarno	100.00	1,870.00	3.00	51.00
15. Tampingwinarno	60.00	1,116.00	0.00	0.00
16. Kebumen	20.00	388.00	2.00	36.00
17. Sukorejo	20.00	382.00	2.00	34.00
18. Kalibogor	30.00	567.00	0.00	0.00
JUMLAH 2006	990.00	18,973.00	50.00	898.00
2005	990.00	18,973.00	50.00	898.00

BPS Kabupaten Kendal

Sumber data : KCD Kecamatan Sukorejo

Catatan :

Tabel : 9.4

**LUAS PANEN DAN PRODUKSI KACANG TANAH DAN KEDELAI
KECAMATAN SUKOREJO**

TAHUN : 2006

DESA	KACANG TANAH		KEDELAI	
	LUAS (Ha)	PRODUKSI (Ton)	LUAS (Ha)	PRODUKSI (Ton)
(1)	(6)	(7)	(8)	(9)
01. Gentinggunung	25.00	45.00	0.00	0.00
02. Bringinsari	45.00	81.00	0.00	0.00
03. Purwosari	35.00	63.00	0.00	0.00
04. Ngargosari	45.00	86.00	0.00	0.00
05. Pesaren	82.00	148.00	0.00	0.00
06. Tamanrejo	81.00	152.00	0.00	0.00
07. Harjodowo	45.00	86.00	0.00	0.00
08. Peron	45.00	86.00	0.00	0.00
09. Damarjati	66.00	120.00	0.00	0.00
10. Mulyosari	195.00	388.00	0.00	0.00
11. Kalipakis	115.00	229.00	0.00	0.00
12. Trimulyo	140.00	267.00	0.00	0.00
13. Selokaton	21.00	38.00	0.00	0.00
14. Ngadhwamo	202.00	403.00	0.00	0.00
15. Tampingwinarno	75.00	151.00	0.00	0.00
16. Kebumen	29.00	56.00	0.00	0.00
17. Sukorejo	63.00	114.00	0.00	0.00
18. Kalibogor	89.00	161.00	0.00	0.00
JUMLAH 2006	1,398.00	2,674.00	0.00	0.00
2005	1,373.00	2,629.00	0.00	0.00

BPS Kabupaten Kendal

Sumber data : KCD Kecamatan Sukorejo

Catatan :

Tabel : 9.5

PRODUKSI TANAMAN PERDAGANGAN
KECAMATAN SUKOREJO
TAHUN : 1999 - 2006

TAHUN	KELAPA	TEBKAU	KAPOK
(1)	(Butir) (2)	(Kw) (3)	(Kw) (4)
1999	238,540	2,387.00	81.23
2000	237,800	2,395.00	80.40
2001	236,965	2,452.00	82.31
2002	238,750	2,370.00	79.32
2003	243,512	2,450.00	82.10
2004	244,950	2,580.00	83.60
2005	241,000	1,606.50	87.50
2006	238,400	1,495.00	43.50

BPS Kabupaten Kendal

Sumber data : Dinas Perkebunan dan Kehutanan Kab. Kendal.

Catatan :

Tabel : 9.5 (lanjutan)

PRODUKSI TANAMAN PERDAGANGAN
KECAMATAN SUKOREJO
TAHUN : 1999 - 2006

TAHUN	CENGKEH	KOPI	TEBU
(1)	(Kw) (5)	(Kw) (6)	(Kw) (7)
1999	5,438.00	6,598.00	0.00
2000	5,516.00	6,573.00	0.00
2001	5,210.00	4,793.00	1,127.56
2002	0.00	0.00	0.00
2003	4,869.00	5,278.50	1,645.00
2004	4,863.00	5,271.50	1,639.00
2005	3,880.00	6,025.00	0.00
2006	3,900.00	3,860.00	1,345.50

BPS Kabupaten Kendal

Sumber data : Dinas Perkebunan dan Kehutanan Kab. Kendal.

Catatan :

Tabel : 9.6

**PRODUKSI IKAN
KECAMATAN SUKOREJO**

TAHUN : 2006

BULAN	PRODUKSI			
	BAWAL	NILA	LELE	RUCAH
	(Ton)	(Ton)	(Ton)	(Ton)
(1)	(2)	(3)	(4)	(5)
01. Januari	0.00	50.00	25.00	0.00
02. Pebruari	0.00	8.00	150.00	0.00
03. Maret	0.00	8.00	215.00	0.00
04. April	0.00	19.00	145.00	0.00
05. Mei	0.00	5.00	231.00	0.00
06. Juni	0.00	9.00	106.00	0.00
07. Juli	0.00	11.00	26.00	0.00
08. Agustus	0.00	11.00	26.00	0.00
09. September	0.00	7.00	38.00	0.00
10. Oktober	0.00	7.00	8.00	0.00
11. Nopember	0.00	0.00	7.00	0.00
12. Desember	0.00	25.00	69.00	0.00
JUMLAH 2006	0.00	160.00	1,046.00	0.00

BPS Kabupaten Kendal

Sumber data : Kantor Perikanan Kab. Kendal

Catatan :

Tabel : 9.7

**BANYAKNYA UNGGAS
KECAMATAN SUKOREJO
TAHUN : 2006**

DESA	AYAM	AYAM	AYAM	BEBEK/
	KAMPUNG	RAS PETELOR	RAS PEDAGING	ITIK
(1)	(2)	(3)	(4)	(5)
01. Gentinggunung	4,971	0	0	21
02. Bringinsari	6,000	0	0	600
03. Purwosari	999	0	0	231
04. Ngargosari	1,335	58	0	98
05. Pesaren	1,041	1,500	0	0
06. Tamanrejo	5,000	2,000	0	0
07. Harjodowo	314	0	0	50
08. Peron	312	9,000	6,000	42
09. Damarjati	2,100	1,500	0	202
10. Mulyosari	12,200	7,000	0	170
11. Kalipakis	815	15,614	37,000	100
12. Trimulyo	1,791	15,000	11,000	40
13. Selokaton	2,450	20,000	5,000	821
14. Ngadiwarno	325	25,000	0	0
15. Tampingwarno	1,142	15,000	7,000	250
16. Kebumen	1,800	40,000	25,000	0
17. Sukorejo	7,550	177,000	7,000	0
18. Kalibogor	3,500	5,500	5,000	32
JUMLAH 2006	53,645	334,172	104,000	2,657
2005	43,270	284,697	104,000	3,378
2004	49,052	211,385	40,500	3,378

BPS Kabupaten Kendal

Sumber data : Petugas Peternakan Kecamatan Sukorejo

Catatan :

Tabel : 9.7 (lanjutan)

**BANYAKNYA UNGGAS
KECAMATAN SUKOREJO**

TAHUN : 2006

DESA	ITIK MANILA / ENTOG	ANGSA
(1)	(2)	(3)
01. Gentinggunung	62	0
02. Bringinsari	39	0
03. Purwosari	283	0
04. Ngargosari	22	
05. Pesaren	20	0
06. Tamanrejo	430	0
07. Harjodowo	10	22
08. Peron	51	0
09. Damarjati	360	0
10. Mulyosari	215	0
11. Kalipakis	19	0
12. Trimulyo	89	0
13. Selokaton	164	0
14. Ngadiwarno	670	0
15. Tampingwinarno	148	9
16. Kebumen	50	0
17. Sukorejo	330	18
18. Kalibogor	15	0
JUMLAH 2006	2,977	49
2005	5,775	64
2004	1,368	64

BPS Kabupaten Kendal

Sumber data : Petugas Peternakan Kecamatan Sukorejo

Catatan :

Tabel : 9.8

**PRODUKSI TELUR UNGGAS
KECAMATAN SUKOREJO**

TAHUN : 2006

DESA	AYAM	AYAM	ITIK	BURUNG
	RAS	BURAS		PUYUH
	(Kg)	(Kg)		(Kg)
(1)	(2)	(3)	(4)	(5)
01. Gentinggunung	0	2,435	103	0
02. Bringinsari	0	2,730	1,765	0
03. Purwosari	0	456	1,315	0
04. Ngargosari	0	745	185	0
05. Pesaren	6,270	787	0	0
06. Tamanrejo	6,300	2,360	0	0
07. Harjodowo	0	600	0	0
08. Peron	6,325	832	0	0
09. Damarjati	6,285	954	682	0
10. Mulyosari	0	4,159	475	0
11. Kalipakis	185,760	545	3,840	0
12. Trimulyo	18,000	800	492	0
13. Selokaton	210,100	1,156	2,563	0
14. Ngadhwarno	221,500	957	0	0
15. Tampingwinarno	218,750	839	425	0
16. Kebumen	13,000	590	0	0
17. Sukorejo	2,245,350	1,648	0	0
18. Kalibogor	11,750	1,136	115	0
JUMLAH 2006	3,149,390	23,729	11,960	0
2005	3,149,390	23,729	11,960	0
2004	2,525,262	26,131	9,337	36,107

BPS Kabupaten Kendal

Sumber data : Petugas Peternakan Kecamatan Sukorejo

Catatan :

Tabel : 9.9

**BANYAKNYA TERNAK
KECAMATAN SUKOREJO
TAHUN : 2006**

DESA	SAPI	SAPI	KERBAU	KUDA
	BIASA	PERAH		
(1)	(2)	(3)	(4)	(5)
01. Gentinggunung	251	0	0	0
02. Bringinsari	500	0	0	1
03. Purwosari	41	0	0	0
04. Ngargosari	431	1	0	0
05. Pesaren	231	0	0	0
06. Tamanrejo	497	0	0	0
07. Harjodowo	174	0	0	0
08. Peron	252	0	0	0
09. Damarjati	201	0	0	0
10. Mulyosari	0	432	0	0
11. Kalipakis	671	0	0	0
12. Trimulyo	371	0	0	0
13. Selokaton	81	0	8	0
14. Ngadiwarno	210	0	0	0
15. Tampingwinarno	236	0	0	0
16. Kebumen	52	0	0	4
17. Sukorejo	125	6	0	4
18. Kalibogor	354	0	0	
JUMLAH 2006	4,678	439	8	9
2005	3,596	6	11	4
2004	4,088	0	21	6

BPS Kabupaten Kendal

Sumber data : Petugas Peternakan Kecamatan Sukorejo
Catatan :

Tabel : 9.9 (lanjutan)

BANYAKNYA TERNAK
KECAMATAN SUKOREJO
TAHUN : 2006

DESA	KAMBING	DOMBA	BABI
(1)	(6)	(7)	(8)
01. Gentinggunung	200	946	0
02. Bringinsari	146	1,289	0
03. Purwosari	168	56	0
04. Ngargosari	142	1,093	0
05. Pesaren	208	271	0
06. Tamanrejo	400	1,300	0
07. Harjodowo	309	1,300	0
08. Peron	217	1,697	0
09. Damarjati	324	2,680	0
10. Mulyosari	230	128	0
11. Kalipakis	56	315	0
12. Trimulyo	39	141	0
13. Selokaton	157	108	0
14. Ngadiwarno	125	289	0
15. Tampingwinarno	243	216	0
16. Kebumen	85	70	0
17. Sukorejo	107	249	0
18. Kalibogor	47	43	0
JUMLAH 2006	3,203	12,191	0
2005	3,203	12,191	0

BPS Kabupaten Kendal

Sumber data : Petugas Peternakan Kecamatan Sukorejo
Catatan :

Tabel : 10.1

**BANYAKNYA SARANA ANGKUTAN DARAT
KENDARAAN BERMOTOR
KECAMATAN SUKOREJO
TAHUN : 2006**

DESA	MOBIL PENUMPANG UMUM	BUS	TRUK	MOBIL PRIBADU/ DINAS	SEPEDA MOTOR
(1)	(2)	(3)	(4)	(5)	(6)
01. Gentinggunung	7	0	0	0	47
02. Bringinsari	9	0	1	3	132
03. Purwosari	2	0	1	6	113
04. Ngargosari	11	0	0	1	153
05. Pesaren	2	0	2	3	118
06. Tamanrejo	7	0	2	2	187
07. Harjodowo	5	0	5	0	98
08. Peron	8	0	3	2	85
09. Damarjati	5	0	1	2	98
10. Mulyosari	10	0	7	20	240
11. Kalipakis	1	0	0	3	102
12. Trimutyo	4	0	2	5	189
13. Selokaton	18	6	8	12	155
14. Ngadhwarno	20	0	6	6	150
15. Tampingwinarno	9	0	1	6	226
16. Kebumen	4	0	4	6	116
17. Sukorejo	32	13	10	27	147
18. Kalibogor	10	0	2	5	167
JUMLAH 2006	164	19	55	109	2,523
2005	164	20	71	103	1,886

BPS Kabupaten Kendal

Sumber data : Statistik Kecamatan Sukorejo

Catatan :

Tabel : 10.2

**BANYAKNYA SARANA ANGKUTAN DARAT
KENDARAAN TAK BERMOTOR
KECAMATAN SUKOREJO
TAHUN : 2006**

DESA	DOKAR	GEROBAK	GEROBAK	BECAK	SEPEDA	
		DORONG	HEWAN			
(1)	(2)	(3)	(4)	(5)	(6)	
01. Gentinggunung	0	0	0	0	35	
02. Bringinsari	0	0	0	0	200	
03. Purwosari	0	0	0	0	59	
04. Ngargosari	0	0	0	0	156	
05. Pesaren	0	0	0	0	51	
06. Tamanrejo	0	0	0	0	170	
07. Harjodowo	0	0	0	0	17	
08. Peron	0	3	0	0	86	
09. Damarjati	0	0	0	0	108	
10. Mulyosari	0	0	0	0	90	
11. Kalipakis	0	0	0	0	47	
12. Trimulyo	0	0	0	3	146	
13. Selokaton	0	0	0	2	60	
14. Ngadharmo	0	0	0	0	95	
15. Tampingwinarno	0	0	0	6	51	
16. Kebumen	0	0	0	7	40	
17. Sukorejo	0	0	0	41	139	
18. Kalibogor	0	0	0	0	139	
JUMLAH 2006		0	3	0	59	1,689
2005		0	0	0	59	853
2004		0	0	0	59	853

BPS Kabupaten Kendal

Sumber data : Statistik Kecamatan Sukorejo

Catatan :

Tabel : 10.3

JENIS PERMUKAAN, KONDISI, DAN KELAS JALAN
KECAMATAN SUKOREJO

TAHUN : 2006

KEADAAN	PANJANG JALAN		
	2004	2005	2006
(1)	(Km)	(Km)	(Km)
(1)	(2)	(3)	(4)
I. Jenis Permukaan			
a. Aspal	39.00	39.00	39.00
b. Kerikil	74.00	74.00	74.00
c. Tanah	6.00	6.00	6.00
d. Lainnya	0.00	0.00	0.00
Jumlah	119.00	119.00	119.00
II. Kondisi Jalan			
a. Baik	110.00	110.00	110.00
b. Sedang	9.00	9.00	9.00
c. Rusak	0.00	0.00	0.00
d. Rusak Berat	0.00	0.00	0.00
Jumlah	119.00	119.00	119.00
III. Kelas Jalan			
a. Kelas I	0.00	0.00	0.00
b. Kelas II	5.00	5.00	5.00
c. Kelas III	8.00	8.00	8.00
d. Kelas IIIA	26.00	26.00	26.00
e. Kelas IV	0.00	0.00	0.00
f. Kelas V	0.00	0.00	0.00
g. Lainnya	80.00	80.00	80.00
Jumlah	119.00	119.00	119.00

BPS Kabupaten Kendal

Sumber data : Kantor Kecamatan Sukorejo

Catatan :

Tabel : 10.4

BANYAKNYA JEMBATAN DESA
KECAMATAN SUKOREJO

TAHUN : 2006

DESA	JEMBATAN			
	BESI	BETON	KAYU	BAMBU
(1)	(2)	(3)	(4)	(5)
01. Gentinggunung	0	2	0	0
02. Bringinsari	1	2	0	0
03. Purwosari	1	1	0	0
04. Ngargosari	1	0	0	0
05. Pesaren	0	1	0	0
06. Tamanrejo	0	1	0	0
07. Harjodowo	0	0	0	0
08. Peron	0	0	0	0
09. Damarjati	0	1	0	0
10. Mulyosari	0	3	0	0
11. Kalipakis	0	2	0	0
12. Trimulyo	1	3	0	0
13. Selokaton	1	0	0	0
14. Ngadhwarno	3	0	0	0
15. Tampingwinarno	2	0	0	0
16. Kebumen	1	1	0	0
17. Sukorejo	1	1	0	0
18. Kalibogor	0	0	0	0
JUMLAH 2006	12	18	0	0
2005	12	18	0	0
2004	12	18	0	0

BPS Kabupaten Kendal

Sumber data : Kantor Kecamatan Sukorejo

Catatan :

Tabel : 11.1

**BANYAKNYA TELEVISI, RADIO, LISTRIK PLN, DAN TELEPHON
KECAMATAN SUKOREJO
TAHUN : 2006**

DESA	TV	RADIO	LISTRIK PLN	TELEPHON
(1)	(2)	(3)	(4)	(5)
01. Gentinggunung	82	66	532	0
02. Bringinsari	385	600	858	0
03. Purwosari	504	29	543	0
04. Ngargosari	328	234	442	0
05. Pesaren	91	53	398	0
06. Tamanrejo	540	495	1,068	0
07. Harjodowo	96	82	427	0
08. Peron	113	170	412	0
09. Damarjati	109	67	422	0
10. Mulyosari	642	128	728	16
11. Kalipakis	243	41	392	15
12. Trimulyo	491	341	741	45
13. Selokaton	225	102	431	69
14. Ngadhwarno	325	20	826	28
15. Tampingwinarno	302	76	541	8
16. Kebumen	241	56	964	258
17. Sukorejo	467	129	2,106	749
18. Kalibogor	453	125	462	29
JUMLAH 2006	5,637	2,814	12,293	1,217
2005	4,376	1,860	12,293	1,217

BPS Kabupaten Kendal

Sumber data : Statistik Kecamatan Sukorejo

Catatan :

Tabel : 12.1

**BANYAKNYA LAPANGAN OLAHRAGA
KECAMATAN SUKOREJO
TAHUN : 2006**

DESA	SEPAK BOLA	VOLLEY	BULU TANGKIS	TENIS
(1)	(2)	(3)	(4)	(5)
01. Gentinggunung	1	1	0	0
02. Bringinsari	2	1	0	0
03. Purwosari	1	1	0	0
04. Ngargosari	1	1	0	0
05. Pesaren	1	1	0	1
06. Tamanrejo	2	1	0	0
07. Harjodowo	1	1	0	0
08. Peron	1	1	0	0
09. Damarjati	2	1	0	0
10. Mulyosari	2	2	0	0
11. Kalipakis	1	1	0	0
12. Trimulyo	1	1	0	0
13. Selokaton	1	1	0	0
14. Ngadiwarno	1	1	1	0
15. Tampingwinarno	1	1	0	0
16. Kebumen	1	2	3	0
17. Sukorejo	1	2	3	1
18. Kalibogor	1	1	0	0
JUMLAH 2006	22	21	7	2
2005	22	21	7	2
2004	22	21	7	2

BPS Kabupaten Kendal

Sumber data : Kantor Kecamatan Sukorejo

Catatan :

Tabel : 13.1

**BANYAKNYA SURAT PEMBERITAHUAN PAJAK TERDAFTAR
KECAMATAN SUKOREJO**

TAHUN : 2006

DESA	BANYAKNYA	
	SURAT PEMBERITAHUAN PAJAK TERDAFTAR	
(1)	(2)	
01. Gentinggunung	2,300	
02. Bringinsari	3,844	
03. Purwosari	1,945	
04. Ngargosari	2,194	
05. Pesaren	1,814	
06. Tamanrejo	3,496	
07. Harjodowo	2,131	
08. Peron	2,369	
09. Damarjati	1,216	
10. Mutyosari	2,743	
11. Kalipakis	1,479	
12. Trimulyo	1,931	
13. Selokaton	1,043	
14. Ngadhwamo	1,396	
15. Tampingwinamo	1,419	
16. Kebumen	1,919	
17. Sukorejo	2,709	
18. Kalibogor	1,251	
JUMLAH 2006	37,199	
	2005	
	55,788	
	2004	
	55,788	

BPS Kabupaten Kendal

Sumber data : Kantor Kecamatan Sukorejo

Catatan :

Tabel : 13.2

**PEMASUKAN PAJAK BUMI DAN BANGUNAN
KECAMATAN SUKOREJO**

TAHUN : 2006

DESA	PEMASUKAN PBB
(1)	(000) (2)
01. Gentinggunung	20,563.93
02. Bringinsari	21,750.13
03. Purwosari	15,863.48
04. Ngargosari	20,532.79
05. Pesaren	40,947.45
06. Tamanrejo	31,245.35
07. Harjodowo	21,746.86
08. Peron	20,552.93
09. Damarjati	30,092.16
10. Mulyosari	34,712.69
11. Kalipakis	26,909.15
12. Trimulyo	30,192.95
13. Selokaton	25,876.55
14. Ngadhwano	26,627.90
15. Tampingwinamo	29,615.34
16. Kebumen	38,534.60
17. Sukorejo	59,287.18
18. Kalibogor	34,741.04
JUMLAH 2006	529,792.48
2005	456,371.00
2004	456,371.00

BPS Kabupaten Kendal

Sumber data : Kantor Kecamatan Sukorejo

Catatan :