
KECAMATAN TEBING
TINGGI BARAT
DALAM ANGKA

2021



*Badan Pusat Statistik
Kabupaten Kepulauan Meranti*



KECAMATAN TEBING
TINGGI BARAT
DALAM ANGKA

2021

Kecamatan Tebing Tinggi Barat Dalam Angka 2021

ISBN : 978-602-5472-46-6

No. Publikasi : 14100.2107

Katalog BPS : 1102001.1410010

Ukuran Buku : 14,8 cm x 21 cm

Jumlah Halaman : xvi + 65 halaman

Naskah :

BPS Kabupaten Kepulauan Meranti

Penyunting :

BPS Kabupaten Kepulauan Meranti

Gambar Kulit Oleh :

BPS Kabupaten Kepulauan Meranti

Ilustrasi Cover :

Objek Wisata Tasik Nambus Kecamatan Tebing Tinggi Barat

Diterbitkan Oleh :

©BPS Kabupaten Kepulauan Meranti

Dicetak Oleh :

BPS Kabupaten Kepulauan Meranti

Dilarang mengumumkan, mendistribusikan, mengomunikasikan, dan/atau menggangakan sebagian atau seluruh isi buku untuk tujuan komersial tanpa izin tertulis dari Badan Pusat Statistik

KEPALA BPS KABUPATEN KEPULAUAN MERANTI



ARI SETIADI GUNAWAN



KATA PENGANTAR

Puji Syukur dipanjatkan kepada Tuhan Yang Maha Esa karena atas karunia dan rahmatNya, publikasi **“KECAMATAN TEBING TINGGI BARAT DALAM ANGKA 2021”** dapat terwujud. Publikasi ini memberikan informasi secara rinci tentang keadaan statistik sektoral yang banyak diperlukan oleh perencana dan pengambil keputusan dalam merumuskan kebijaksanaan pada bidang masing-masing. Dalam usaha memenuhi permintaan konsumen atau *stakeholder* akan data, maka perlu bagi kami untuk terus melakukan perbaikan dan penambahan data secara kontinu, secara bertahap BPS Kabupaten Kepulauan Meranti berusaha untuk meningkatkan kualitas data maupun ketepatan waktu penyajian data, baik dari data instansi-instansi pemerintah maupun swasta. Mudah-mudahan segala harapan dan niat baik itu segera terwujud.

Publikasi ini dapat diterbitkan berkat kerjasama dan partisipasi berbagai pihak. Kepada semua pihak yang telah mendukung publikasi ini, diucapkan terima kasih yang sebesar-besarnya. Diharapkan saran dan kritik yang membangun untuk publikasi di masa yang akan datang, seperti kata pepatah ‘ Tak ada gading yang tak retak’.

Selatpanjang, September 2021
KEPALA BADAN PUSAT STATISTIK
KABUPATEN KEPULAUAN MERANTI

Ari Setiadi Gunawan

DAFTAR ISI

	Halaman
KATA PENGANTAR	vii
DAFTAR ISI	ix
DAFTAR TABEL	xi
PENJELASAN UMUM	xv
1 GEOGRAFI DAN IKLIM	1
2 PEMERINTAHAN	9
3 KEPENDUDUKAN DAN KETENAGAKERJAAN	17
4 SOSIAL	23
5 PERTANIAN	43
6 PERDAGANGAN	49
7 HOTEL, PARIWISATA, TRANSPORTASI, DAN KOMUNIKASI	53
8 KEUANGAN DAERAH DAN HARGA	59
9 PERTAMBANGAN DAN ENERGI	63

DAFTAR TABEL

	Hal.
1 GEOGRAFI DAN IKLIM	
1.1 Luas Wilayah menurut Desa/Kelurahan di Kecamatan Tebing Tinggi Barat, 2020	3
1.2 Tinggi Wilayah di Atas Permukaan Laut menurut Desa/Kelurahan di Kecamatan Tebing Tinggi Barat, 2020	4
1.3 Jumlah Sungai yang Melintasi Desa dan Keberadaan Lokasi Pemukiman di Tepi Sungai menurut Desa/Kelurahan di Kecamatan Tebing Tinggi Barat, 2020	5
1.4 Jarak Kantor Desa/Kelurahan dengan Kantor Pemerintahan di Atasnya (km) menurut Desa/Kelurahan di Kecamatan Tebing Tinggi Barat, 2020	6
1.5 Banyaknya Embung Desa Menurut Desa/Kelurahan di Kecamatan Tebing Tinggi Barat, 2020	7
2 PEMERINTAHAN	
2.1 Status Pemerintahan, Jumlah Rukun Tetangga (RT), dan Rukun Warga (RW) di Desa/Kelurahan menurut Desa/Kelurahan di Kecamatan Tebing Tinggi Barat, 2020	11
2.2 Klasifikasi Desa/Kelurahan menurut Perkembangannya di Kecamatan Tebing Tinggi Barat, 2020	12
2.3 Nama Kepala Desa/Lurah dan Pendidikan Tertinggi yang Ditamatkan di Kecamatan Tebing Tinggi Barat, 2020	13
2.4 Nama Pejabat dalam Struktur Pemerintahan di Kecamatan Tebing Tinggi Barat Menurut Jabatan, 2020	14
2.5 Jumlah Perangkat Desa/Kelurahan (termasuk Kades/Lurah) di Kecamatan Tebing Tinggi Barat, 2020	15
3 KEPENDUDUKAN DAN KETENAGAKERJAAN	
3.1 Jumlah Penduduk menurut Desa/Kelurahan dan Jenis Kelamin di Kecamatan Tebing Tinggi Barat, 2020	19
3.2 Rasio Jenis Kelamin menurut Desa/Kelurahan di Kecamatan Tebing Tinggi Barat, 2020	20
3.3 Kepadatan Penduduk menurut Desa/Kelurahan di Kecamatan Tebing Tinggi Barat, 2020	21

3.4	Rata-rata Banyaknya Anggota Rumah Tangga (ART) menurut Desa/Kelurahan di Kecamatan Tebing Tinggi Barat, 2020	22
4	SOSIAL	
4.1	Banyaknya Sekolah menurut Jenjang dan Desa/Kelurahan di Kecamatan Tebing Tinggi Barat, 2020.....	25
4.2	Banyaknya Guru menurut Jenjang dan Desa/Kelurahan di Kecamatan Tebing Tinggi Barat, 2020.....	26
4.3	Banyaknya Murid menurut Jenjang dan Desa/Kelurahan di Kecamatan Tebing Tinggi Barat, 2020.....	27
4.4	Kemudahan Untuk Mencapai Sarana Pendidikan Terdekat bagi Desa/Kelurahan yang Tidak Ada Sarana Pendidikan Menurut Desa/Kelurahan dan Jenjang Pendidikan di Kecamatan Tebing Tinggi Barat, 2020	28
4.5	Banyaknya Fasilitas Kesehatan menurut Desa/Kelurahan di Kecamatan Tebing Tinggi Barat, 2020.....	30
4.6	Banyaknya Tenaga Kesehatan menurut Desa/Kelurahan di Kecamatan Tebing Tinggi Barat, 2020.....	32
4.7	Kemudahan Mencapai Sarana Kesehatan Terdekat Bagi Desa/Kelurahan yang Tidak Ada Sarana Kesehatan Menurut Desa/Kelurahan dan Jenis Sarana Kesehatan di Kecamatan Tebing Tinggi Barat, 2020	33
4.8	Banyaknya Peserta Aktif KB dan Peserta KB Baru menurut Desa/Kelurahan di Kecamatan Tebing Tinggi Barat, 2020	35
4.9	Banyaknya Imunisasi Yang Diberikan Kepada Bayi menurut Desa/Kelurahan di Kecamatan Tebing Tinggi Barat, 2020	36
4.10	Banyaknya Tempat Ibadah menurut Desa/Kelurahan di Kecamatan Tebing Tinggi Barat, 2020.....	37
4.11	Banyaknya Warga Penerima Kartu Jamkesmas/Jamkesda dan Surat Miskin/SKTM menurut Desa/Kelurahan di Kecamatan Tebing Tinggi Barat, 2020	38
4.12	Keberadaan Fasilitas/Upaya Antisipasi/Mitigasi Bencana Alam Menurut Desa/Kelurahan di Kecamatan Tebing Tinggi Barat, 2020	39
4.13	Banyaknya Fasilitas Olahraga Menurut Jenis Olahraga dan Desa/Kelurahan di Kecamatan Tebing Tinggi Barat, 2020	41

5	PERTANIAN	
5.1	Produksi (Ton) Tanaman Perkebunan menurut Desa/Kelurahan di Kecamatan Tebing Tinggi Barat, 2020	45
5.2	Jumlah Hewan Ternak (Ekor) menurut Desa/Kelurahan di Kecamatan Tebing Tinggi Barat, 2020	46
5.3	Jumlah Hewan Ternak Unggas (Ekor) menurut Desa/Kelurahan di Kecamatan Tebing Tinggi Barat, 2020	47
6	PERDAGANGAN	
6.1	Jumlah Fasilitas Perdagangan menurut Desa/Kelurahan dan Jenis Fasilitas di Kecamatan Tebing Tinggi Barat, 2020	51
7	HOTEL, PARIWISATA, TRANSPORTASI, DAN KOMUNIKASI	
7.1	Keberadaan Tempat Penginapan dan Sarana Komunikasi menurut Desa/Kelurahan di Kecamatan Tebing Tinggi Barat, 2020	55
7.2	Sarana Transportasi Antar Desa/Kelurahan Menurut Desa/Kelurahan di Kecamatan Tebing Tinggi Barat, 2020	56
7.3	Kondisi Jalan Darat Antar Desa/Kelurahan Menurut Desa/Kelurahan di Kecamatan Tebing Tinggi Barat, 2020	57
8	KEUANGAN DAN HARGA	
8.1	Banyaknya Fasilitas Keuangan/Perbankan menurut Desa/Kelurahan dan Jenis Fasilitas di Kecamatan Tebing Tinggi Barat, 2020	61
8.2	Banyaknya Fasilitas Koperasi menurut Desa/Kelurahan dan Jenis Koperasi di Kecamatan Tebing Tinggi Barat, 2020	62
9	PERTAMBANGAN DAN ENERGI	
9.1	Banyaknya Keluarga Menurut Desa/Kelurahan dan Jenis Pengguna Listrik di Kecamatan Tebing Tinggi Barat, 2020	65

PENJELASAN UMUM

Tanda-tanda, satuan-satuan, dan lain-lainnya yang digunakan dalam publikasi ini adalah sebagai berikut:

1. TANDA-TANDA

Data tidak tersedia	: ...
Tidak ada atau nol	: —
Data dapat diabaikan	: 0
Tanda decimal	: ,
Data tidak dapat ditampilkan	: NA
Angka perkiraan	: e
Angka sementara	: x
Angka sangat sementara	: xx
Angka diperbaiki	: r

2. SATUAN

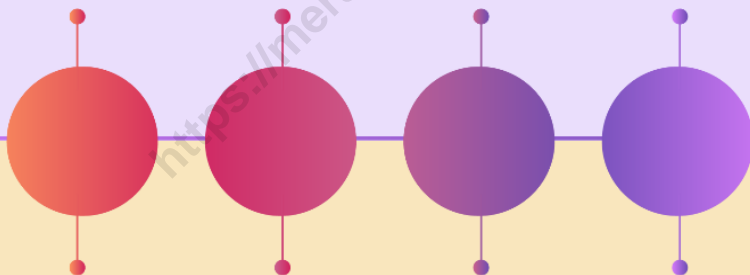
hektar (ha)	: 10 000 m ²
kilometer (km)	: 1 000 meter (m)
kuintal/ <i>quintal</i>	: 100 kg
ton	: 1 000 kg

Perbedaan angka di belakang koma disebabkan oleh pembulatan angka.

BAB

1

GEOGRAFI DAN IKLIM



Tabel 1.1 Luas Wilayah menurut Desa/Kelurahan di Kecamatan Tebing Tinggi Barat, 2020

	Desa/Kelurahan	Luas (km²)	Persentase
	(1)	(2)	(3)
1	TANJUNG PERANAP	106	18,05
2	TANJUNG	60	10,22
3	INSIT	4,52	0,77
4	TENAN	37,34	6,36
5	KUNDUR	47	8
6	BATANG MALAS	38	6,47
7	ALAI	17	2,89
8	MEKONG	32	5,45
9	MANTIASA	5,03	0,86
10	GOGOK DARUSSALAM	6,24	1,06
11	MAINI DARUL AMAN	35,38	6,02
12	MENGGIKIP	104	17,71
13	ALAI SELATAN	26	4,43
14	TANJUNG DARUL TAKZIM	68,83	11,72
	TEBING TINGGI BARAT	587,34	100

Sumber: Kantor Camat Tebing Tinggi Barat

Tabel 1.2 Tinggi Wilayah di Atas Permukaan Laut menurut Desa/Kelurahan di Kecamatan Tebing Tinggi Barat, 2020

	Desa/Kelurahan	Ketinggian (m)
	(1)	(2)
1	TANJUNG PERANAP	3
2	TANJUNG	3
3	INSIT	3
4	TENAN	3
5	KUNDUR	3
6	BATANG MALAS	3
7	ALAI	3
8	MEKONG	3
9	MANTIASA	3
10	GOGOK DARUSSALAM	3
11	MAINI DARUL AMAN	3
12	MENGGIKIP	3
13	ALAI SELATAN	3
14	TANJUNG DARUL TAKZIM	3
	Rata-rata	3

Sumber: Kantor Camat Tebing Tinggi Barat

Tabel 1.3 Jumlah Sungai yang Melintasi Desa dan Keberadaan Lokasi Pemukiman di Tepi Sungai menurut Desa/Kelurahan di Kecamatan Tebing Tinggi Barat, 2020

	Desa/Kelurahan	Jumlah Sungai	Jumlah Lokasi Pemukiman	Jumlah Bangunan Tempat Tinggal
	(1)	(2)	(3)	(4)
1	TANJUNG PERANAP	9	2	32
2	TANJUNG	9	2	35
3	INSIT	2	2	157
4	TENAN	9	1	1
5	KUNDUR	19	2	9
6	BATANG MALAS	-	-	-
7	ALAI	2	1	50
8	MEKONG	2	2	4
9	MANTIASA	12	1	1
10	GOGOK DARUSSALAM	4	4	56
11	MAINI DARUL AMAN	9	2	7
12	MENGGIKIP	7	3	35
13	ALAI SELATAN	5	-	-
14	TANJUNG DARUL TAKZIM	2	2	10
TEBING TINGGI BARAT		91	24	397

Sumber: Kantor Camat Tebing Tinggi Barat

Tabel 1.4 Jarak Kantor Desa/Kelurahan dengan Kantor Pemerintahan di Atasnya (km) menurut Desa/Kelurahan di Kecamatan Tebing Tinggi Barat, 2020

	Desa/Kelurahan	Kantor Camat	Kantor Bupati
	(1)	(2)	(3)
1	TANJUNG PERANAP	23	44,8
2	TANJUNG	12	18
3	INSIT	3,5	6,5
4	TENAN	14	20
5	KUNDUR	12	30
6	BATANG MALAS	7,2	17
7	ALAI	1,5	14
8	MEKONG	3	15
9	MANTIASA	7	13
10	GOGOK DARUSSALAM	12	19
11	MAINI DARUL AMAN	7	17
12	MENGGIKIP	25	55
13	ALAI SELATAN	1,2	11
14	TANJUNG DARUL TAKZIM	26	36

Sumber: Kantor Camat Tebing Tinggi Barat

Tabel 1.5 Banyaknya Embung Desa Menurut Desa/Kelurahan di Kecamatan Tebing Tinggi Barat, 2020

Desa/Kelurahan	Banyak Embung Desa
(1)	(3)
1 TANJUNG PERANAP	-
2 TANJUNG	-
3 INSIT	-
4 TENAN	-
5 KUNDUR	-
6 BATANG MALAS	1
7 ALAI	-
8 MEKONG	-
9 MANTIASA	-
10 GOGOK DARUSSALAM	-
11 MAINI DARUL AMAN	-
12 MENGGIKIP	-
13 ALAI SELATAN	-
14 TANJUNG DARUL TAKZIM	-
TEBING TINGGI BARAT	1

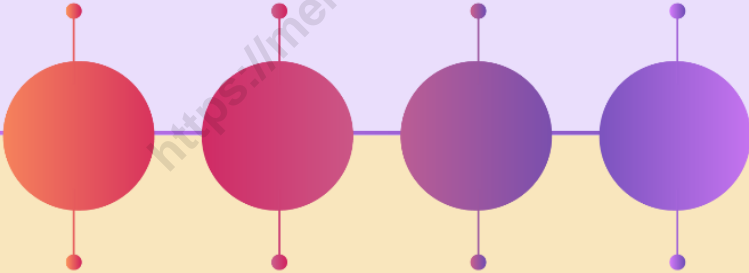
Sumber: BPS, Pendataan Potensi Desa (Podes) 2020

BAB

2

PEMERINTAHAN

<https://merantikab.bps.go.id>



Tabel 2.1 Status Pemerintahan, Jumlah Rukun Tetangga (RT), dan Rukun Warga (RW) di Desa/Kelurahan menurut Desa/Kelurahan di Kecamatan Tebing Tinggi Barat, 2020

	Desa/Kelurahan	Status Pemerintahan	Jumlah RT	Jumlah RW
	(1)	(2)	(3)	(4)
1	TANJUNG PERANAP	Desa	3	12
2	TANJUNG	Desa	4	12
3	INSIT	Desa	7	17
4	TENAN	Desa	4	11
5	KUNDUR	Desa	3	10
6	BATANG MALAS	Desa	4	10
7	ALAI	Desa	6	13
8	MEKONG	Desa	5	9
9	MANTIASA	Desa	6	18
10	GOGOK DARUSSALAM	Desa	6	12
11	MAINI DARUL AMAN	Desa	4	8
12	MENGGIKIP	Desa	3	9
13	ALAI SELATAN	Desa	6	12
14	TANJUNG DARUL TAKZIM	Desa	3	6

Sumber: Kantor Camat Tebing Tinggi Barat

Tabel 2.2 **Klasifikasi Desa/Kelurahan menurut Perkembangannya di Kecamatan Tebing Tinggi Barat, 2020**

Desa/Kelurahan		Klasifikasi (Swadaya, Swakarsa, Swasembada)
(1)		(2)
1	TANJUNG PERANAP	SWADAYA
2	TANJUNG	SWADAYA
3	INSIT	SWADAYA
4	TENAN	SWADAYA
5	KUNDUR	SWADAYA
6	BATANG MALAS	SWADAYA
7	ALAI	SWADAYA
8	MEKONG	SWADAYA
9	MANTIASA	SWADAYA
10	GOGOK DARUSSALAM	SWADAYA
11	MAINI DARUL AMAN	SWADAYA
12	MENGGIKIP	SWADAYA
13	ALAI SELATAN	SWADAYA
14	TANJUNG DARUL TAKZIM	SWADAYA
Jumlah Swadaya		14
Jumlah Swakarsa		-
Jumlah Swasembada		-

Sumber: Kantor Camat Tebing Tinggi Barat

Tabel 2.3 Nama Kepala Desa/Lurah dan Pendidikan Tertinggi yang Ditamatkan di Kecamatan Tebing Tinggi Barat, 2020

	Desa/Kelurahan	Nama Kepala Desa/Lurah	Pendidikan Tertinggi yang Ditamatkan
	(1)	(2)	(3)
1	TANJUNG PERANAP	ASWANDI	SLTA
2	TANJUNG	MUHAMMAD ANAS	SLTA
3	INSIT	JUMIR	SLTA
4	TENAN	SAMSI	SLTA
5	KUNDUR	M. ALI MASHAR, S.Sos	S.1
6	BATANG MALAS	ABDUL AZIZ, S.Pdi	S.1
7	ALAI	JONNEDI	SLTA
8	MEKONG	A.RAHMAN S	SLTA
9	MANTIASA	MUHAJIR	SLTA
10	GOGOK DARUSSALAM	SUGIANTO	SLTA
11	MAINI DARUL AMAN	MUHAMMAD SYAFUAN	SLTA
12	MENGGIKIP	TARMIZI	SLTA
13	ALAI SELATAN	MASNOR	SLTA
14	TANJUNG DARUL TAKZIM	BASRI RASYID	SLTA

Sumber: Kantor Camat Tebing Tinggi Barat

Tabel 2.4 Nama Pejabat dalam Struktur Pemerintahan di Kecamatan Tebing Tinggi Barat Menurut Jabatan, 2020

	Desa/Kelurahan	Nama	Pendidikan Tertinggi yang Ditempuh
	(1)	(2)	(3)
1	CAMAT	Drs. SAID JAMHUR,MM	S.2
2	SEKRETARIS KECAMATAN	RUSLI, AMa. Pd	D.II
3	KASI PEMERINTAHAN	DODI SALFAN, S. Kom	S.I
4	KASI PMD	MARZLIN JAMAL, SKM	S.I
5	KASI TRAMTIB	RUSLI, AMa. Pd	D.II
6	PEMEGANG KAS	-	-
7	KASI KESOS	-	-
8	KASUBBAG UMUM	SUPARDI, AMd	D.III
9	KASUBBAG KEUANGAN	-	-
10	KASUBBAG PROGRAM	MAHMUDDIN, SE	S.I

Sumber: Kantor Camat Tebing Tinggi Barat

Tabel 2.5 Jumlah Perangkat Desa/Kelurahan (termasuk Kades/Lurah) di Kecamatan Tebing Tinggi Barat, 2020

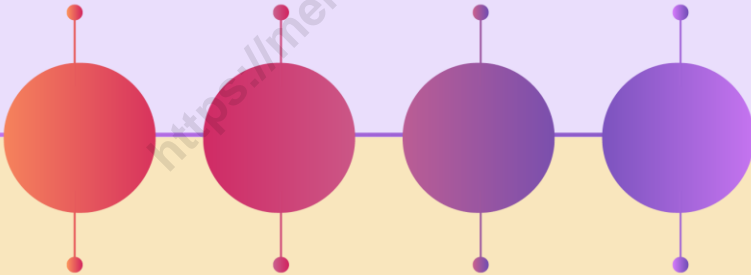
	Desa/Kelurahan	Laki-Laki	Perempuan
	(1)	(2)	(3)
1	TANJUNG PERANAP	5	3
2	TANJUNG	10	1
3	INSIT	8	3
4	TENAN	6	2
5	KUNDUR	8	3
6	BATANG MALAS	8	1
7	ALAI	10	2
8	MEKONG	7	3
9	MANTIASA	6	2
10	GOGOK DARUSSALAM	8	3
11	MAINI DARUL AMAN	8	2
12	MENGGIKIP	7	2
13	ALAI SELATAN	8	1
14	TANJUNG DARUL TAKZIM	5	2

Sumber: Kantor Camat Tebing Tinggi Barat

BAB

3

KEPENDUDUKAN DAN KETENAGAKERJAAN



ntps.merantikab.bps.go.id

Tabel 3.1 Jumlah Penduduk menurut Desa/Kelurahan dan Jenis Kelamin di Kecamatan Tebing Tinggi Barat, 2020

	Desa/Kelurahan	Laki-laki	Perempuan	Jumlah
	(1)	(2)	(3)	(4)
1	TANJUNG PERANAP	1 005	837	1 842
2	TANJUNG	684	616	1 300
3	INSIT	990	959	1 949
4	TENAN	635	544	1 179
5	KUNDUR	702	638	1 340
6	BATANG MALAS	482	455	937
7	ALAI	977	894	1 871
8	MEKONG	589	523	1 112
9	MANTIASA	774	718	1 492
10	GOGOK DARUSSALAM	818	764	1 582
11	MAINI DARUL AMAN	527	460	987
12	MENGGIKIP	397	379	776
13	ALAI SELATAN	638	612	1 250
14	TANJUNG DARUL TAKZIM	417	348	765
	TEBING TINGGI BARAT	9 635	8 747	18 382

Sumber: BPS Kabupaten Kepulauan Meranti

Tabel 3.2 Rasio Jenis Kelamin menurut Desa/Kelurahan di Kecamatan Tebing Tinggi Barat, 2020

	Desa/Kelurahan	Laki-laki	Perempuan	Rasio Jenis Kelamin
	(1)	(2)	(3)	(4)
1	TANJUNG PERANAP	1 005	837	120,1
2	TANJUNG	684	616	111,0
3	INSIT	990	959	103,2
4	TENAN	635	544	116,7
5	KUNDUR	702	638	110,0
6	BATANG MALAS	482	455	105,9
7	ALAI	977	894	109,3
8	MEKONG	589	523	112,6
9	MANTIASA	774	718	107,8
10	GOGOK DARUSSALAM	818	764	107,1
11	MAINI DARUL AMAN	527	460	114,6
12	MENGGIKIP	397	379	104,7
13	ALAI SELATAN	638	612	104,2
14	TANJUNG DARUL TAKZIM	417	348	119,8
	TEBING TINGGI BARAT	9 635	8 747	110,2

Sumber: BPS Kabupaten Kepulauan Meranti

Tabel 3.3 **Kepadatan Penduduk menurut Desa/Kelurahan di Kecamatan Tebing Tinggi Barat, 2020**

	Desa/Kelurahan	Luas (km ²)	Jumlah Penduduk	Kepadatan Penduduk (Penduduk/km ²)
	(1)	(2)	(3)	(4)
1	TANJUNG PERANAP	106	1 842	17
2	TANJUNG	60	1 300	22
3	INSIT	4,52	1 949	431
4	TENAN	37,34	1 179	32
5	KUNDUR	47	1 340	29
6	BATANG MALAS	38	937	25
7	ALAI	17	1 871	110
8	MEKONG	32	1 112	35
9	MANTIASA	5,03	1 492	297
10	GOGOK DARUSSALAM	6,24	1 582	254
11	MAINI DARUL AMAN	35,38	987	28
12	MENGGIKIP	104	776	7
13	ALAI SELATAN	26	1 250	48
14	TANJUNG DARUL TAKZIM	68,83	765	11
	TEBING TINGGI BARAT	587,34	18 382	31

Sumber: BPS Kabupaten Kepulauan Meranti

Tabel 3.4 Rata-rata Banyaknya Anggota Rumah Tangga (ART) menurut Desa/Kelurahan di Kecamatan Tebing Tinggi Barat, 2020

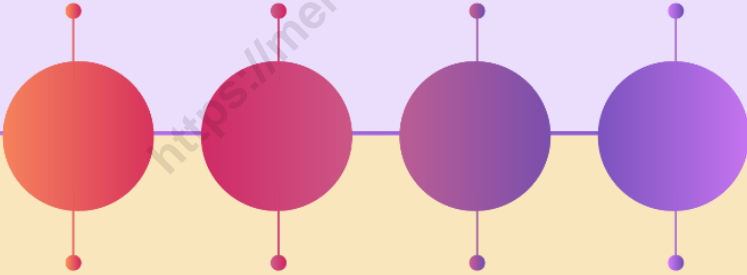
	Desa/Kelurahan	Jumlah Penduduk	Jumlah Rumah Tangga	Rata-rata Banyaknya ART
	(1)	(2)	(3)	(4)
1	TANJUNG PERANAP	1 842	345	4
2	TANJUNG	1 300	271	5
3	INSIT	1 949	453	4
4	TENAN	1 179	286	5
5	KUNDUR	1 340	269	4
6	BATANG MALAS	937	212	4
7	ALAI	1 871	382	4
8	MEKONG	1 112	219	5
9	MANTIASA	1 492	269	4
10	GOGOK DARUSSALAM	1 582	264	4
11	MAINI DARUL AMAN	987	147	5
12	MENGGIKIP	776	163	5
13	ALAI SELATAN	1 250	237	4
14	TANJUNG DARUL TAKZIM	765	153	5
TEBING TINGGI BARAT		18 382	3 670	4

Sumber: BPS Kabupaten Kepulauan Meranti

BAB

4

SOSIAL



<https://merantikab.bps.go.id>

Tabel 4.1 Banyaknya Sekolah menurut Jenjang dan Desa/Kelurahan di Kecamatan Tebing Tinggi Barat , 2020

	Desa/Kelurahan	TK	SD	SMP	SMA	SMK
	(1)	(2)	(3)	(4)	(5)	(6)
1	TANJUNG PERANAP	-	2	1
2	TANJUNG	1	1	-
3	INSIT	1	1	-
4	TENAN	2	2	-
5	KUNDUR	1	1	-
6	BATANG MALAS	1	1	-
7	ALAI	2	1	1
8	MEKONG	-	1	-
9	MANTIASA	1	1	-
10	GOGOK DARUSSALAM	1	1	-
11	MAINI DARUL AMAN	1	1	1
12	MENGGIKIP	-	1	-
13	ALAI SELATAN	-	1	-
14	TANJUNG DARUL TAKZIM	-	2	-
TEBING TINGGI BARAT		11	17	3		

Sumber: Korwil Dikbud Kecamatan Tebing Tinggi Barat

Tabel 4.2 Banyaknya Guru menurut Jenjang dan Desa/Kelurahan di Kecamatan Tebing Tinggi Barat , 2020

	Desa/Kelurahan	TK	SD	SMP	SMA	SMK
	(1)	(2)	(3)	(4)	(5)	(6)
1	TANJUNG PERANAP	-	20	12
2	TANJUNG	3	11	-
3	INSIT	4	13	-
4	TENAN	6	21	-
5	KUNDUR	5	8	-
6	BATANG MALAS	4	6	-
7	ALAI	12	15	26
8	MEKONG	-	11	-
9	MANTIASA	4	10	-
10	GOGOK DARUSSALAM	3	10	-
11	MAINI DARUL AMAN	4	11	16
12	MENGGIKIP	-	11	-
13	ALAI SELATAN	-	14	-
14	TANJUNG DARUL TAKZIM	-	-	-
TEBING TINGGI BARAT		45	161	54		

Sumber: Korwil Dikbud Kecamatan Tebing Tinggi Barat

Tabel 4.3 Banyaknya Murid menurut Jenjang dan Desa/Kelurahan di Kecamatan Tebing Tinggi Barat , 2020

	Desa/Kelurahan	TK	SD	SMP	SMU	SMK
	(1)	(2)	(3)	(4)	(5)	(6)
1	TANJUNG PERANAP	-	229	93
2	TANJUNG	32	125	-
3	INSIT	23	133	-
4	TENAN	41	134	-
5	KUNDUR	30	64	-
6	BATANG MALAS	20	10	-
7	ALAI	67	160	162
8	MEKONG	-	43	-
9	MANTIASA	50	95	-
10	GOGOK DARUSSALAM	21	153	-
11	MAINI DARUL AMAN	39	113	118
12	MENGGIKIP	-	88	-
13	ALAI SELATAN	-	162	-
14	TANJUNG DARUL TAKZIM	-	14	88
TEBING TINGGI BARAT		323	1523	461		

Sumber: Korwil Dikbud Kecamatan Tebing Tinggi Barat

Tabel 4.4 Kemudahan untuk Mencapai Sarana Pendidikan Terdekat Bagi Desa/Kelurahan yang Tidak Ada Sarana Pendidikan menurut Jenjang Pendidikan dan Desa/Kelurahan di Kecamatan Tebing Tinggi Barat, 2020

	Desa/Kelurahan	SD	MI	SMP	MTs
	(1)	(2)	(3)	(4)	(5)
1	TANJUNG PERANAP	-	Sulit	-	Mudah
2	TANJUNG	-	Sangat Mudah	Mudah	-
3	INSIT	-	Mudah	Sangat Mudah	Sangat Mudah
4	TENAN	-	Mudah	Mudah	Mudah
5	KUNDUR	-	-	Mudah	-
6	BATANG MALAS	-	-	Mudah	-
7	ALAI	-	Sangat Mudah	-	Mudah
8	MEKONG	-	-	Sangat Mudah	Sangat Mudah
9	MANTIASA	-	-	Sangat Mudah	Sangat Mudah
10	GOGOK DARUSSALAM	-	Sangat Mudah	Sangat Mudah	-
11	MAINI DARUL AMAN	-	Sangat Mudah	-	Mudah
12	MENGGIKIP	-	Sulit	Sangat Mudah	Mudah
13	ALAI SELATAN	-	Mudah	Sangat Mudah	Mudah
14	TANJUNG DARUL TAKZIM	-	Mudah	Mudah	Mudah

Lanjutan Tabel 4.4

	Desa/Kelurahan	SMA	MA	SMK	Akademi/Perguruan Tinggi
	(1)	(6)	(7)	(8)	(9)
1	TANJUNG PERANAP	-	Mudah	Mudah	Sulit
2	TANJUNG	Sangat Mudah	Sangat Mudah	Sangat Mudah	Mudah
3	INSIT	Sangat Mudah	Sangat Mudah	Sangat Mudah	Sangat Mudah
4	TENAN	Mudah	Mudah	-	Mudah
5	KUNDUR	Mudah	-	Mudah	Mudah
6	BATANG MALAS	Mudah	Mudah	Mudah	Mudah
7	ALAI	Sangat Mudah	Sangat Mudah	Mudah	Mudah
8	MEKONG	-	Sangat Mudah	Mudah	Mudah
9	MANTIASA	Sangat Mudah	-	Mudah	Mudah
10	GOGOK DARUSSALAM	Sangat Mudah	Sangat Mudah	Mudah	Sangat Mudah
11	MAINI DARUL AMAN	-	Mudah	Sangat Mudah	Mudah
12	MENGGIKIP	Sangat Mudah	Mudah	Sulit	Sulit
13	ALAI SELATAN	Mudah	Mudah	Mudah	Mudah
14	TANJUNG DARUL TAKZIM	Mudah	Mudah	Mudah	Mudah

Sumber : BPS, Pendataan Potensi Desa (Podes) 2020

Tabel 4.5 Banyaknya Fasilitas Kesehatan menurut Desa/Kelurahan di Kecamatan Tebing Tinggi Barat, 2020

	Desa/Kelurahan	Puskesmas	Pustu	Praktik Dokter	Praktik Bidan	Poskes/Polindes
	(1)	(2)	(3)	(4)	(5)	(6)
1	TANJUNG PERANAP	-	-	-	-	1
2	TANJUNG	-	1	-	-	-
3	INSIT	-	-	-	1	1
4	TENAN	-	1	-	-	-
5	KUNDUR	-	-	-	-	1
6	BATANG MALAS	-	-	-	-	1
7	ALAI	1	-	1	-	1
8	MEKONG	-	-	-	-	1
9	MANTIASA	-	-	-	-	1
10	GOGOK DARUSSALAM	-	-	-	1	-
11	MAINI DARUL AMAN	-	1	-	-	-
12	MENGGIKIP	-	-	-	-	1
13	ALAI SELATAN	-	-	-	-	-
14	TANJUNG DARUL TAKZIM	-	-	-	-	1
	TEBING TINGGI BARAT	1	3	1	2	9

Lanjutan Tabel 4.5

	Desa/Kelurahan	Rumah Sakit	Rumah Sakit Bersalin	Poliklinik/ Balai Pengobatan	Apotek
	(1)	(7)	(8)	(9)	(10)
1	TANJUNG PERANAP	-	-	-	-
2	TANJUNG	-	-	-	-
3	INSIT	-	-	-	1
4	TENAN	-	-	-	-
5	KUNDUR	-	-	-	-
6	BATANG MALAS	-	-	-	-
7	ALAI	-	-	-	-
8	MEKONG	-	-	-	-
9	MANTIASA	-	-	-	-
10	GOGOK DARUSSALAM	-	-	-	-
11	MAINI DARUL AMAN	-	-	-	-
12	MENGGIKIP	-	-	-	-
13	ALAI SELATAN	-	-	-	-
14	TANJUNG DARUL TAKZIM	-	-	-	-
	TEBING TINGGI BARAT	-	-	-	1

Sumber: BPS, Pendataan Potensi Desa (Podes) 2020

Tabel 4.6 Banyaknya Tenaga Kesehatan menurut Desa/Kelurahan di Kecamatan Tebing Tinggi Barat, 2020

	Desa/Kelurahan	Dokter Umum	Dokter Gigi	Dokter Spesialis	Bidan /Perawat	Apoteker
	(1)	(2)	(3)	(4)	(5)	(6)
1	TANJUNG PERANAP	-	-	-	1	-
2	TANJUNG	-	-	-	1	-
3	INSIT	-	-	-	1	-
4	TENAN	-	-	-	1	-
5	KUNDUR	-	-	-	1	-
6	BATANG MALAS	-	-	-	1	-
7	ALAI	8	2	-	27	-
8	MEKONG	-	-	-	1	-
9	MANTIASA	-	-	-	1	-
10	GOGOK DARUSSALAM	-	-	-	1	-
11	MAINI DARUL AMAN	-	-	-	1	-
12	MENGGIKIP	-	-	-	1	-
13	ALAI SELATAN	-	-	-	-	-
14	TANJUNG DARUL TAKZIM	-	-	-	1	-
TEBING TINGGI BARAT		8	2	-	39	-

Sumber: Puskesmas Alai

Tabel 4.7 Kemudahan Mencapai Sarana Kesehatan Terdekat Bagi Desa/Kelurahan yang Tidak Ada Sarana Kesehatan Menurut Desa/Kelurahan dan Jenis Sarana Kesehatan di Kecamatan Tebing Tinggi Barat, 2020

	Desa/Kelurahan	Rumah Sakit	Rumah Sakit Bersalin	Poliklinik/Balai Pengobatan
	(1)	(2)	(3)	(4)
1	TANJUNG PERANAP	Sulit	Sulit	Mudah
2	TANJUNG	Sangat Mudah	Sangat sulit	Sangat Mudah
3	INSIT	Sangat Mudah	Sangat sulit	Sangat Mudah
4	TENAN	Mudah	Sangat sulit	Mudah
5	KUNDUR	Mudah	Sangat sulit	Mudah
6	BATANG MALAS	Mudah	Sangat sulit	Mudah
7	ALAI	Sangat Mudah	Sangat sulit	Sangat Mudah
8	MEKONG	Mudah	Sangat sulit	Mudah
9	MANTIASA	Sangat Mudah	Sangat sulit	Mudah
10	GOGOK DARUSSALAM	Sangat Mudah	Sangat sulit	Mudah
11	MAINI DARUL AMAN	Sangat Mudah	Sangat sulit	Sangat Mudah
12	MENGGIKIP	Mudah	Sulit	Mudah
13	ALAI SELATAN	Mudah	Sangat sulit	Mudah
14	TANJUNG DARUL TAKZIM	Mudah	Sulit	Mudah

Lanjutan Tabel 4.7

Desa/Kelurahan	Puskesmas		Apotek	
	Rawat Inap	Tanpa Rawat Inap		
	(1)	(5)		(6)
1	TANJUNG PERANAP	Mudah	Mudah	Mudah
2	TANJUNG	Sangat Mudah	Sangat Mudah	Mudah
3	INSIT	Sangat Mudah	Sangat Mudah	Mudah
4	TENAN	Mudah	Mudah	Mudah
5	KUNDUR	Mudah	Mudah	Mudah
6	BATANG MALAS	Mudah	Mudah	Mudah
7	ALAI	-	Sangat Mudah	Mudah
8	MEKONG	Sangat Mudah	Mudah	Mudah
9	MANTIASA	Mudah	Mudah	Mudah
10	GOGOK DARUSSALAM	Mudah	Mudah	Mudah
11	MAINI DARUL AMAN	Sangat Mudah	Sangat Mudah	Mudah
12	MENGGIKIP	Mudah	Mudah	Mudah
13	ALAI SELATAN	Mudah	Mudah	Mudah
14	TANJUNG DARUL TAKZIM	Mudah	Mudah	Mudah

Sumber: BPS, Pendataan Potensi Desa (Podes) 2020

Tabel 4.8 Banyaknya Peserta Aktif KB dan Peserta KB Baru menurut Desa/Kelurahan di Kecamatan Tebing Tinggi Barat, 2020

	Desa/Kelurahan	Peserta Aktif	Peserta Baru
	(1)	(2)	(3)
1	TANJUNG PERANAP	26	0
2	TANJUNG	76	2
3	INSIT	35	8
4	TENAN	48	4
5	KUNDUR	49	8
6	BATANG MALAS	48	7
7	ALAI	33	3
8	MEKONG	51	3
9	MANTIASA	49	6
10	GOGOK DARUSSALAM	72	6
11	MAINI DARUL AMAN	37	3
12	MENGGIKIP	35	4
13	ALAI SELATAN	24	1
14	TANJUNG DARUL TAKZIM	25	1
	TEBING TINGGI BARAT	608	56

Sumber: Puskesmas Alai

Tabel 4.9 Banyaknya Imunisasi Yang Diberikan Kepada Bayi menurut Desa/Kelurahan di Kecamatan Tebing Tinggi Barat, 2020

	Desa/Kelurahan	BCG	DPT 1	Polio 4	Campak
	(1)	(2)	(3)	(4)	(5)
1	TANJUNG PERANAP	22	22	19	20
2	TANJUNG	22	23	21	26
3	INSIT	26	25	26	25
4	TENAN	18	17	18	18
5	KUNDUR	26	26	25	25
6	BATANG MALAS	15	16	15	17
7	ALAI	27	27	26	27
8	MEKONG	16	18	18	18
9	MANTIASA	21	22	25	25
10	GOGOK DARUSSALAM	22	23	25	25
11	MAINI DARUL AMAN	13	15	13	14
12	MENGGIKIP	10	10	8	9
13	ALAI SELATAN	21	21	21	20
14	TANJUNG DARUL TAKZIM	8	8	8	9
	TEBING TINGGI BARAT	267	273	268	278

Sumber: Puskesmas Alai

Tabel 4.10 Banyaknya Tempat Ibadah menurut Desa/Kelurahan di Kecamatan Tebing Tinggi Barat, 2020

	Desa/Kelurahan	Masjid	Langgar /Surau	Gereja	Klenteng	Vihara
	(1)	(2)	(3)	(4)	(5)	(6)
1	TANJUNG PERANAP	3	3	-	-	-
2	TANJUNG	2	4	-	-	-
3	INSIT	2	4	-	-	-
4	TENAN	2	5	-	-	-
5	KUNDUR	3	5	-	-	1
6	BATANG MALAS	2	3	-	-	-
7	ALAI	2	2	-	1	-
8	MEKONG	2	2	-	-	-
9	MANTIASA	2	5	-	-	-
10	GOGOK DARUSSALAM	1	2	-	-	-
11	MAINI DARUL AMAN	1	3	-	-	-
12	MENGGIKIP	2	1	-	-	-
13	ALAI SELATAN	3	1	-	-	-
14	TANJUNG DARUL TAKZIM	2	1	-	-	-
	TEBING TINGGI BARAT	29	41	-	1	1

Sumber: Kantor Camat Tebing Tinggi Barat

Tabel 4.11 Banyaknya Warga Penerima Kartu Jamkesmas/Jamkesda dan Surat Miskin/SKTM menurut Desa/Kelurahan di Kecamatan Tebing Tinggi Barat, 2020

Desa/Kelurahan	Surat Miskin/SKTM
(1)	(2)
1 TANJUNG PERANAP	27
2 TANJUNG	25
3 INSIT	32
4 TENAN	29
5 KUNDUR	16
6 BATANG MALAS	6
7 ALAI	43
8 MEKONG	13
9 MANTIASA	15
10 GOGOK DARUSSALAM	21
11 MAINI DARUL AMAN	18
12 MENGKIKIP	3
13 ALAI SELATAN	30
14 TANJUNG DARUL TAKZIM	8
TEBING TINGGI BARAT	286

Sumber: Kantor Camat Tebing Tinggi Barat

Tabel 4.12 Keberadaan Fasilitas/Upaya Antisipasi/Mitigasi Bencana Alam Menurut Desa/Kelurahan di Kecamatan Tebing Tinggi Barat, 2020

	Desa/Kelurahan	Sistem Peringatan Dini Bencana Alam	Sistem Peringatan Dini Khusus Tsunami	Perlengkapan Keselamatan
	(1)	(2)	(3)	(4)
1	TANJUNG PERANAP	Tidak ada	Tidak ada	Tidak ada
2	TANJUNG	Tidak ada	Bukan wilayah Potensi Tsunami	Tidak ada
3	INSIT	Tidak ada	Tidak ada	Tidak ada
4	TENAN	Tidak ada	Bukan wilayah Potensi Tsunami	Tidak ada
5	KUNDUR	Tidak ada	Bukan wilayah Potensi Tsunami	Tidak ada
6	BATANG MALAS	Tidak ada	Bukan wilayah Potensi Tsunami	Tidak ada
7	ALAI	Tidak ada	Bukan wilayah Potensi Tsunami	Tidak ada
8	MEKONG	Tidak ada	Bukan wilayah Potensi Tsunami	Tidak ada
9	MANTIASA	Tidak ada	Bukan wilayah Potensi Tsunami	Tidak ada
10	GOGOK DARUSSALAM	Tidak ada	Bukan wilayah Potensi Tsunami	Tidak ada
11	MAINI DARUL AMAN	Tidak ada	Bukan wilayah Potensi Tsunami	Tidak ada
12	MENGGIKIP	Tidak ada	Tidak ada	Tidak ada
13	ALAI SELATAN	Tidak ada	Bukan wilayah Potensi Tsunami	Tidak ada
14	TANJUNG DARUL TAKZIM	Tidak ada	Tidak ada	Tidak ada

Lanjutan Tabel 4.12

Desa/Kelurahan	Rambu-rambu dan Jalur Evakuasi Bencana	Pembuatan, Perawatan, atau Normalisasi: Sungai, Kanal, Tanggul, Parit, Drainase, Waduk, Pantai, dll
(1)	(5)	(6)
1 TANJUNG PERANAP	Tidak ada	Ada
2 TANJUNG	Tidak ada	Ada
3 INSIT	Tidak ada	Ada
4 TENAN	Tidak ada	Ada
5 KUNDUR	Tidak ada	Ada
6 BATANG MALAS	Tidak ada	Ada
7 ALAI	Tidak ada	Ada
8 MEKONG	Tidak ada	Ada
9 MANTIASA	Tidak ada	Ada
10 GOGOK DARUSSALAM	Tidak ada	Ada
11 MAINI DARUL AMAN	Tidak ada	Ada
12 MENGKIKIP	Tidak ada	Tidak Ada
13 ALAI SELATAN	Tidak ada	Ada
14 TANJUNG DARUL TAKZIM	Tidak ada	Ada

Sumber: BPS, Pendataan Potensi Desa 2020

Tabel 4.13 Banyaknya Desa yang Memiliki Kelompok Kegiatan Olahraga Menurut Jenis Olahraga dan Ketersediaan Fasilitas/Lapangan Olahraga di Kecamatan Tebing Tinggi Barat, 2020

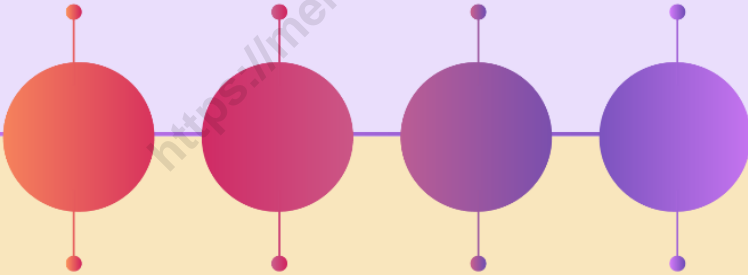
Jenis Olahraga		Baik	Rusak Sedang	Rusak Parah	Tidak Ada Fasilitas/Lapangan Olahraga
(1)		(2)			
1	Sepak Bola	11	3	-	-
2	Bola Voli	14	-	-	-
3	Bulu Tangkis	4	1	-	9
4	Bola Basket	-	-	-	14
5	Tenis Lapangan	-	-	-	14
6	Tenis Meja	2	-	-	12
7	Futsal	2	-	-	12
8	Renang	-	-	-	14
9	Bela Diri	2	4	-	8
10	Bilyard	-	-	-	14
11	Pusat Kebugaran (Senam, Fitness, Aerobik, dll)	-	-	-	14
12	Lainnya	6	1	-	7

Sumber: BPS, Pendataan Potensi Desa 2020

BAB

5

PERTANIAN



<https://merantikab.bps.go.id>

Tabel 5.1 Produksi (Ton) Tanaman Perkebunan menurut Desa/Kelurahan di Kecamatan Tebing Tinggi Barat, 2020

	Desa/Kelurahan	Karet	Pinang	Kelapa	Sagu	Kopi
	(1)	(2)	(3)	(4)	(5)	(6)
1	TANJUNG PERANAP	427,5	4,2	94,6	7 198,4	-
2	TANJUNG	356,3	-	66,7	36 217	-
3	INSIT	47,5	4,2	49,8	422,9	1,8
4	TENAN	133	-	15,9	701,9	-
5	KUNDUR	1 036,5	4,9	24,9	6 748,5	-
6	BATANG MALAS	95	3,5	7	-	-
7	ALAI	237,5	2,1	71,7	872,8	11,6
8	MEKONG	95	0,7	137,4	-	0,9
9	MANTIASA	-	-	-	-	-
10	GOGOK DARUSSALAM	-	-	-	27	-
11	MAINI DARUL AMAN	-	-	-	135	-
12	MENGGIKIP	-	-	-	2 519,4	-
13	ALAI SELATAN	-	-	-	-	-
14	TANJUNG DARUL TAKZIM	-	-	-	12 957,1	-
	TEBING TINGGI BARAT	2 428,2	19,4	468	67 800	14,3

Sumber: Dinas Perkebunan dan Hortikultura Kabupaten Kepulauan Meranti

Tabel 5.2 Jumlah Hewan Ternak (Ekor) menurut Desa/Kelurahan di Kecamatan Tebing Tinggi Barat, 2020

	Desa/Kelurahan	Sapi Potong	Kerbau	Kambing	Babi
	(1)	(2)	(3)	(4)	(5)
1	TANJUNG PERANAP	22	-	79	-
2	TANJUNG	52	-	75	-
3	INSIT	18	-	48	-
4	TENAN	-	-	9	-
5	KUNDUR	-	-	80	-
6	BATANG MALAS	-	-	77	-
7	ALAI	24	-	39	-
8	MEKONG	47	-	72	-
9	MANTIASA	96	-	38	-
10	GOGOK DARUSSALAM	245	-	77	-
11	MAINI DARUL AMAN	71	-	49	-
12	MENGGIKIP	21	-	15	-
13	ALAI SELATAN	6	-	55	-
14	TANJUNG DARUL TAKZIM	15	-	5	-
TEBING TINGGI BARAT		626	-	718	48

Sumber: Dinas Ketahanan Pangan, Tanaman Pangan, dan Peternakan Kabupaten Kepulauan Meranti

Tabel 5.3 Jumlah Hewan Ternak Unggas (Ekor) menurut Desa/Kelurahan di Kecamatan Tebing Tinggi Barat, 2020

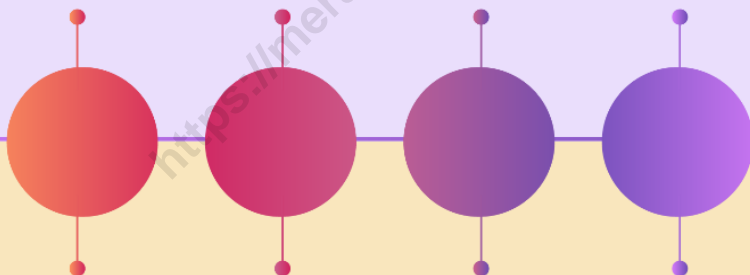
	Desa/Kelurahan	Ayam Buras	Ayam Ras Pedaging	Ayam Ras Petelur	Itik
	(1)	(2)	(3)	(4)	(5)
1	TANJUNG PERANAP	-	-	-	-
2	TANJUNG	-	-	-	-
3	INSIT	-	-	-	-
4	TENAN	-	4 200	7 900	-
5	KUNDUR	-	260 000	300	220
6	BATANG MALAS	158	-	-	-
7	ALAI	-	-	-	-
8	MEKONG	355	-	-	28
9	MANTIASA	400	2 500	-	-
10	GOGOK DARUSSALAM	4 985	8 000	-	-
11	MAINI DARUL AMAN	8 000	8 200	-	-
12	MENGGIKIP	-	-	-	-
13	ALAI SELATAN	40	-	-	-
14	TANJUNG DARUL TAKZIM	-	-	-	-
	TEBING TINGGI BARAT	18 138	286 600	300	387

Sumber: Dinas Ketahanan Pangan, Tanaman Pangan, dan Peternakan Kabupaten Kepulauan Meranti

BAB

6

PERDAGANGAN



<https://merantikab.bps.go.id>

Tabel 6.1 Jumlah Fasilitas Perdagangan menurut Desa/Kelurahan dan Jenis Fasilitas di Kecamatan Tebing Tinggi Barat, 2020

	Desa/Kelurahan	Pasar Dengan Bangunan	Pasar Tanpa Bangunan	Minimarket
	(1)	(2)	(3)	(4)
1	TANJUNG PERANAP	-	-	-
2	TANJUNG	-	1	-
3	INSIT	-	-	1
4	TENAN	-	-	-
5	KUNDUR	-	2	-
6	BATANG MALAS	-	-	-
7	ALAI	-	1	1
8	MEKONG	-	-	-
9	MANTIASA	-	-	-
10	GOGOK DARUSSALAM	-	-	-
11	MAINI DARUL AMAN	-	-	-
12	MENGGIKIP	-	-	-
13	ALAI SELATAN	-	-	-
14	TANJUNG DARUL TAKZIM	-	-	-
	TEBING TINGGI BARAT	-	4	2

Sumber: BPS, Pendataan Potensi Desa (Podes) 2020

Lanjutan Tabel 6.1

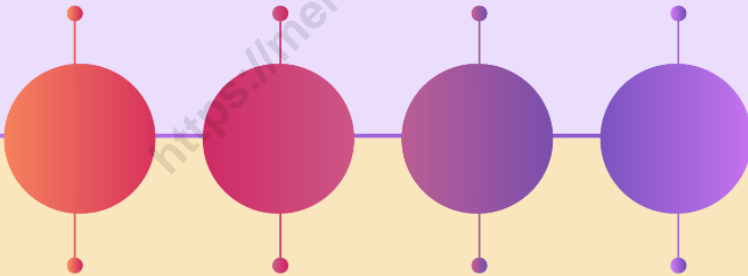
	Desa/Kelurahan	Toko/ Warung/ Kedai Kelontong	Rumah Makan/ Warung/Kedai Makanan/ Minuman
	(1)	(5)	(6)
1	TANJUNG PERANAP	19	-
2	TANJUNG	15	2
3	INSIT	10	3
4	TENAN	10	-
5	KUNDUR	15	3
6	BATANG MALAS	5	-
7	ALAI	20	5
8	MEKONG	9	2
9	MANTIASA	7	1
10	GOGOK DARUSSALAM	15	1
11	MAINI DARUL AMAN	6	-
12	MENGGIKIP	6	-
13	ALAI SELATAN	18	3
14	TANJUNG DARUL TAKZIM	11	4
	TEBING TINGGI BARAT	166	24

Sumber: BPS, Pendataan Potensi Desa (Podes) 2020

BAB

7

HOTEL, PARIWISATA, TRANSPORTASI DAN KOMUNIKASI



<https://merantikab.bps.go.id>

Tabel 7.1 Keberadaan Tempat Penginapan, Pariwisata, Sarana Transportasi Umum, dan Sarana Komunikasi menurut Desa/Kelurahan di Kecamatan Tebing Tinggi Barat, 2020

	Desa/Kelurahan	Tempat Penginapan	Tower/BTS	Kantor POS/Sarana Pengiriman Barang
	(1)	(2)	(3)	(4)
1	TANJUNG PERANAP	-	1	-
2	TANJUNG	-	1	-
3	INSIT	-	1	-
4	TENAN	-	1	-
5	KUNDUR	-	-	-
6	BATANG MALAS	-	-	-
7	ALAI	-	1	-
8	MEKONG	-	-	-
9	MANTIASA	-	-	-
10	GOGOK DARUSSALAM	-	1	-
11	MAINI DARUL AMAN	-	-	-
12	MENGGIKIP	-	-	-
13	ALAI SELATAN	-	1	-
14	TANJUNG DARUL TAKZIM	-	-	-
TEBING TINGGI BARAT		-	7	-

Sumber: BPS, Pendataan Potensi Desa (Podes) 2020

Tabel 7.2 Sarana Transportasi Antar Desa/Kelurahan Menurut Desa/Kelurahan di Kecamatan Tebing Tinggi Barat, 2020

	Desa/Kelurahan	Jenis Transportasi	Keberadaan Angkutan Umum
	(1)	(2)	(3)
1	TANJUNG PERANAP	Darat dan air	Ada, tanpa trayek tetap
2	TANJUNG	Darat dan air	Ada, tanpa trayek tetap
3	INSIT	Darat	Ada, tanpa trayek tetap
4	TENAN	Darat	Ada, tanpa trayek tetap
5	KUNDUR	Darat	Ada, dengan trayek tetap
6	BATANG MALAS	Darat	Ada, tanpa trayek tetap
7	ALAI	Darat	Ada, tanpa trayek tetap
8	MEKONG	Darat dan air	Ada, dengan trayek tetap
9	MANTIASA	Darat	Ada, tanpa trayek tetap
10	GOGOK DARUSSALAM	Darat	Ada, tanpa trayek tetap
11	MAINI DARUL AMAN	Darat	Ada, tanpa trayek tetap
12	MENGGIKIP	Darat dan air	Tidak ada angkutan umum
13	ALAI SELATAN	Darat	Ada, tanpa trayek tetap
14	TANJUNG DARUL TAKZIM	Darat dan air	Ada, tanpa trayek tetap

Sumber: BPS, Pendataan Potensi Desa (Podes) 2020

Tabel 7.3 Kondisi Jalan Darat Antar Desa/Kelurahan Menurut Desa/Kelurahan di Kecamatan Tebing Tinggi Barat, 2020

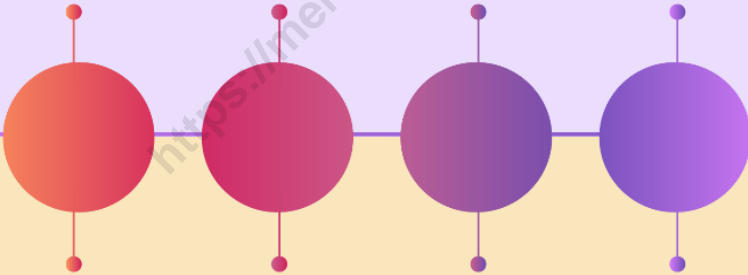
	Desa/Kelurahan	Jenis Permukaan Jalan	Dapat Dilalui Kendaraan Bermotor Roda 4 atau Lebih
	(1)	(2)	(3)
1	TANJUNG PERANAP	Keras (kerikil, batu, dll)	Sepanjang tahun
2	TANJUNG	Aspal / Beton	Sepanjang tahun
3	INSIT	Aspal / Beton	Sepanjang tahun
4	TENAN	Aspal / Beton	Sepanjang tahun
5	KUNDUR	Aspal / Beton	Sepanjang tahun
6	BATANG MALAS	Aspal / Beton	Sepanjang tahun
7	ALAI	Aspal / Beton	Sepanjang tahun
8	MEKONG	Aspal / Beton	Sepanjang tahun
9	MANTIASA	Aspal / Beton	Sepanjang tahun
10	GOGOK DARUSSALAM	Aspal / Beton	Sepanjang tahun
11	MAINI DARUL AMAN	Aspal / Beton	Sepanjang tahun
12	MENGGIKIP	Keras (kerikil, batu, dll)	Sepanjang tahun
13	ALAI SELATAN	Aspal / Beton	Sepanjang tahun
14	TANJUNG DARUL TAKZIM	Keras (kerikil, batu, dll)	Sepanjang tahun

Sumber: BPS, Pendataan Potensi Desa (Podes) 2020

BAB

8

KEUANGAN DAERAH DAN HARGA



Tabel 8.1 Banyaknya Fasilitas Keuangan/Perbankan menurut Desa/Kelurahan dan Jenis Fasilitas di Kecamatan Tebing Tinggi Barat, 2020

	Desa/Kelurahan	Bank Umum	BPR/Bank Saimpan Pinjam	Jumlah
	(1)	(2)	(3)	(4)
1	TANJUNG PERANAP	-	-	-
2	TANJUNG	-	-	-
3	INSIT	-	-	-
4	TENAN	-	-	-
5	KUNDUR	-	-	-
6	BATANG MALAS	-	-	-
7	ALAI	-	-	-
8	MEKONG	-	-	-
9	MANTIASA	-	-	-
10	GOGOK DARUSSALAM	-	-	-
11	MAINI DARUL AMAN	-	-	-
12	MENGGIKIP	-	-	-
13	ALAI SELATAN	-	-	-
14	TANJUNG DARUL TAKZIM	-	-	-
TEBING TINGGI BARAT		-	-	-

Sumber: BPS, Pendataan Potensi Desa (Podes) 2020

Tabel 8.2 Banyaknya Fasilitas Koperasi menurut Desa/Kelurahan dan Jenis Koperasi di Kecamatan Tebing Tinggi Barat, 2020

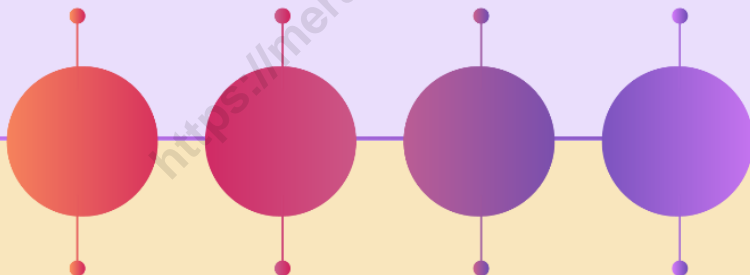
Desa/Kelurahan	KUD	Koperasi Simpan Pinjam	Koperasi Lainnya
(1)	(2)	(3)	(4)
1 TANJUNG PERANAP	-	-	-
2 TANJUNG	-	-	-
3 INSIT	-	-	-
4 TENAN	-	-	-
5 KUNDUR	-	-	-
6 BATANG MALAS	-	-	-
7 ALAI	-	-	-
8 MEKONG	-	-	-
9 MANTIASA	-	-	-
10 GOGOK DARUSSALAM	-	-	-
11 MAINI DARUL AMAN	-	-	-
12 MENGGIKIP	-	-	-
13 ALAI SELATAN	-	-	-
14 TANJUNG DARUL TAKZIM	-	-	-
TEBING TINGGI BARAT	-	-	-

Sumber: BPS, Pendataan Potensi Desa (Podes) 2020

BAB

9

PERTAMBANGAN DAN ENERGI



Tabel 9.1 Banyaknya Keluarga Menurut Desa/Kelurahan dan Jenis Pengguna Listrik di Kecamatan Tebing Tinggi Barat, 2020

Desa/Kelurahan	Pengguna Listrik			Bukan Pengguna Listrik
	PLN	Non PLN	Jumlah	
(1)	(2)	(3)	(4)	(5)
1 TANJUNG PERANAP	359	10	369	10
2 TANJUNG	319	-	319	-
3 INSIT	446	-	446	-
4 TENAN	320	-	320	-
5 KUNDUR	331	-	331	-
6 BATANG MALAS	264	-	264	-
7 ALAI	447	-	447	-
8 MEKONG	293	-	293	2
9 MANTIASA	421	-	421	-
10 GOGOK DARUSSALAM	463	-	463	-
11 MAINI DARUL AMAN	252	-	252	4
12 MENGKIKIP	115	74	115	4
13 ALAI SELATAN	325	-	325	-
14 TANJUNG DARUL TAKZIM	127	76	127	-
TEBING TINGGI BARAT	4 482	160	4 492	20

Sumber: BPS, Pendataan Potensi Desa (Podes) 2020

DATA

MENCERDASKAN BANGSA

<http://merantikab.bps.go.id>



Badan Pusat Statistik
Kabupaten Kepulauan Meranti
Jl. Dorak, Selatpanjang, 28753
Telp. (0763) 33553, Faks (0763) 33553
Homepage : merantikab.bps.go.id, Email : bps1410@bps.go.id

ISBN 978-602-5472-46-6

